

REPUBLIQUE DU CAMEROUN
PAIX – TRAVAIL – PATRIE

REGION DE L'OUEST

DEPARTEMENT DU NOUN

COMMUNE DE MALANTOUEN

REPUBLIC OF CAMEROON
PEACE – WORK – ATHERLAND

WESTERN REGION

DIVISION OF NOUN

COUNCIL OF MALANTOUEN

PLANIFICATION LOCALE SUR FINANCEMENT PNDP

PLAN COMMUNAL DE DEVELOPPEMENT DE MALANTOUEN

COMMUNE DE MALANTOUEN
BP. 28 Malantouen ; Tél. 99 62 42 48 /95 63 21 05

Juillet 2011

Réalisé par :

Groupe d'Initiative Commune de promotion de la Sécurité Alimentaire (GIC S.AL)

B.P 7090 Yaoundé Tél :99 90 95 83 / 22 20 64 65 E-mail : charlietchap@yahoo.fr

SOMMAIRE

RÉSUMÉ.....	6
LISTE DES ABREVIATIONS.....	9
LISTE DES TABLEAUX.....	11
LISTE DES CARTES.....	12
LISTE DES ANNEXES.....	12
LISTE DES PHOTOS.....	12
1. INTRODUCTION.....	13
1.1 Contexte et justification.....	13
1.2 Objectifs du Plan Communal de Développement.....	13
1.3 Structure du document.....	13
2. METHODOLOGIE.....	14
2.1. Préparation du processus.....	14
2.1.1 La prise de contact avec l'exécutif communal.....	14
2.1.2 Information et sensibilisation des autorités administratives locales.....	14
2.1.3 Information et sensibilisation des autres parties prenantes.....	14
2.1.4 Mise en place et opérationnalisation du dispositif institutionnel.....	14
2.1.5 Atelier de lancement.....	15
2.1.6 Collecte des données de base y compris cartographiques.....	15
2.2. Collecte des informations et traitement.....	15
2.2.1. Au niveau du village.....	15
2.2.1.1. Préparation dans la communauté.....	15
2.2.1.2. Identification des problèmes et potentialités par secteur.....	15
2.2.1.3. Analyse des problèmes par secteur et recherche de solutions.....	15
2.2.1.4. Planification des solutions endogènes.....	15
2.2.2. Au niveau de l'espace urbain communal.....	15
2.2.2.1. Identification des problèmes et contraintes par secteur.....	15
2.2.2.2. Analyse des problèmes et recherche de solutions.....	15
2.2.3. Au niveau de l'Institution Communal (DIC).....	15
2.2.3.1. Collecte des données.....	15
2.2.3.2. Analyse des données collectées.....	16
2.2.3.3. Restitution et validation des données collectées.....	16

2.3. Consolidation des données du diagnostic et cartographie	16
2.4. Atelier de planification, de mobilisation des ressources et de programmation	16
2.4.1. Préparation de l'atelier de planification.....	16
2.4.2. Atelier de planification	16
2.4.3. Mobilisation des ressources.....	16
2.4.4. Programmation triennale et annuelle.....	16
2.5. Mise en place du mécanisme de suivi évaluation participatif.....	16
3. PRINCIPAUX RESULTATS	17
3.1. Présentation sommaire de la commune.....	17
3.1.1. Localisation de la commune.....	17
3.1.2. Milieu biophysique.....	18
3.1.2.1. Climat.....	18
3.1.2.2. Sols.....	18
3.1.2.3. Relief.....	18
3.1.2.4. Hydrographie	18
3.1.2.5. Flore et Végétation.....	18
3.1.2.6. Faune.....	19
3.1.3. Milieu humain.....	21
3.1.3.1. Histoire de la Commune.....	21
3.1.3.2. Démographie	21
3.1.3.2.1 Taille et structure de la population.....	21
3.1.3.2.2 Groupes ethniques et relations inter-ethniques.....	21
3.1.3.3 Religion.....	21
3.1.3.4 Mobilité de la population.....	21
3.1.3.5 Caractérisation des populations vulnérables	21
3.1.3.5.1 Cas des peuples Bororos.....	21
3.1.3.5.2 Autres populations vulnérables (Handicapés, vieillards, enfants de la rue ; etc.).....	22
3.1.3.6 Organisation sociale	22
3.1.3.7 Principales Activités économiques.....	22
3.1.3.7.1 Agriculture	22

3.1.3.7.2 Sylviculture	23
3.1.3.7.3 Élevage et pêche	23
3.1.3.7.4 Chasse	24
3.1.3.7.5 Exploitation forestière	24
3.1.3.7.6 Collecte des produits forestiers non ligneux	24
3.1.3.7.7 Artisanat	24
3.1.3.7.8 Commerce	24
3.1.3.7.9 Industrie	25
3.1.3.7.10 Services	25
3.1.4 Principales infrastructures par secteur	25
3.1.4.1 Education	25
3.1.4.2 Santé publique	25
3.1.4.3 Hydraulique	26
3.1.4.4 Electrification	27
3.1.4.5 Réseau routier et voirie urbaine	27
3.1.4.6 Marchés et structures de stockage	27
3.1.4.7 Equipement sportifs et loisirs	28
3.1.4.8 Espaces verts / sites touristiques	28
3.1.4.9 Services administratifs	28
3.1.4.10 Hygiène et salubrité	28
3.1.4.11 Gestion des déchets / nuisances diverses	28
3.1.4.12 Gestion des ressources naturelles	28
3.1.4.13 Enseignement professionnel	29
3.1.5 Principales potentialités et ressources de la Commune	29
3.2. Résultats du diagnostic institutionnel communal	30
3.2.1. Synthèse du Diagnostic Institutionnel Communal	30
3.2.2 Economie locale	35
3.2.3. Plan d'utilisation et de gestion des terres de l'espace communal	36
3.2.4. Plan opérationnel en faveur des populations vulnérables	37

3.3 Principaux problèmes et besoins identifiés et consolidés par secteur	38
3.4. Planification stratégique	44
3.4.1 Vision et objectifs du PCD.....	44
3.4.2. Cadres logiques par secteur	44
3.5. Programmation triennale et annuelle.....	81
3.5.1. Cadre de Dépenses à Moyen Terme (CDMT) des projets prioritaires	81
3.5.2. Plan d'investissement annuel (PIA)	91
3.5.3. Ressources mobilisables	94
3.6. Cadre sommaire de gestion de l'environnement du CDMT	94
3.6.1. Principaux impacts potentiels et mesures environnementales envisageables	95
3.6.2. - Plan de gestion sommaire de l'environnement dans le cadre de la mise en œuvre du programme d'investissement triennal.....	101
3.7. Plan de Passation des marchés.....	103
3.8. Mécanisme de suivi évaluation de la mise en œuvre du PCD	109
3.8.1. Indicateurs de suivi et d'évaluation	109
3.8.2. Composition, attribution du Comité Communal de Suivi-Evaluation (CCSE) du PCD.....	110
3.8.3. <i>Dispositif, outils et fréquence du reporting</i>	110
3.8.4. Mécanisme de préparation du PIA et de révision du PCD.....	110
3.9. Plan de communication sur la mise en œuvre du PCD	110
1. CONCLUSION ET RECOMMANDATIONS.....	111
BIBLIOGRAPHIE	112
ANNEXES	113

RÉSUMÉ

Le PNDP est conçu dans l'optique de réduire la pauvreté et de promouvoir un développement durable à la base. A ce titre, il a pour ambition de responsabiliser les communes et leurs communautés à la base dans le processus progressif de décentralisation, afin de les rendre acteurs de leur propre développement.

C'est dans ce cadre que la Mairie de Malantouen par le biais d'un appel à candidature a sélectionné le GIC SAL comme Organisme d'Appui Local (OAL) dans ladite commune pour l'accompagner dans le processus d'élaboration de son Plan Communal de Développement. Le cahier de charge de l'OAL GIC SAL prévoyait entre autres activités le diagnostic participatif au niveau de 27 villages (DPNV), le diagnostic de l'espace urbain communal (DEUC), le diagnostic de l'institution communale (DIC), l'élaboration du plan communal de développement et la capacitation des acteurs locaux.

Conformément aux prescriptions de son cahier de charges, GIC S.A.I à travers un pool de 13 facilitateurs a réalisé de décembre 2010 à avril 2011 une série d'activités dans la circonscription de la Commune de Malantouen suivant les grandes phases ci-après:

- **Préparation de l'ensemble du processus de planification :**
 - Prise de contact avec l'exécutif communal ;
 - Information et sensibilisation des autorités administratives locales,
 - Information et sensibilisation des autres parties prenantes,
 - Mise en place et opérationnalisation du dispositif institutionnel,
 - Atelier de lancement,
 - Collecte des données de base y compris cartographiques.
- **Collecte des informations et traitement** au niveau des villages (diagnostic participatif), de l'espace urbain (diagnostic de l'espace urbain) et de l'Institution Communale (diagnostic de l'Institution Communale)
- **Consolidation des données des diagnostics et restitution** au cours d'un atelier regroupant les membres du comité de pilotage, l'exécutif communal, les conseillers municipaux et les sectoriels.
- **Elaboration du PCD** au cours d'un atelier regroupant les parties prenantes (comité de pilotage, l'exécutif communal et sectoriels).

L'approche méthodologique adoptée tout au long du processus s'est basée essentiellement sur les principes de participation et de visualisation. Elle a consisté en une série d'entretiens individuels, des travaux en plénière et des travaux de groupes (socioprofessionnels (hommes, femmes, jeunes).

La collecte et l'analyse des données tout au long du processus ont nécessité l'utilisation de près de vingt cinq (25) outils dont ceux de la MARP (Méthode Accélérée de Recherche Participative), à savoir : profil historique, tableau SEPO, matrice des Institutions, profil institutionnel, arbres à problèmes, tableau des solutions endogènes, etc.

Les différents produits ci-après ont été obtenus à l'issue de ce processus:

- Un rapport des données GPS sur la situation de référence des infrastructures existantes dans les 27 Unités de Planification concernées ;
- Un rapport consolidé des diagnostics niveau village, niveau urbain et institutionnel
- Un rapport du PCD.

Monographie de la zone

La commune de Malantouen est située dans le département du Noun. Le milieu biophysique est caractérisé par un relief variable (fait de plateaux, plaines, collines), des sols ferrallitiques caillouteux et argilo sableux, une végétation dominée par la savane, et la présence de nombreux cours d'eau, dont le fleuve Mbam et les rivières Miepouen, Mape, Nshi et Mih sont les principaux. La population totale est estimée à 53 252 individus dont 25 327 hommes et 27 925 femmes (Par extrapolation des données du troisième recensement général de la population, BUCREP Mars 2005).

Cette population appartient en grande partie à l'ethnie Bamoun et est répartie dans les 25 communautés que compte la commune. La tranche de la population active (16-55 ans) est de loin la plus importante et a pour principales activités économiques l'agriculture, le petit commerce et dans une moindre mesure l'élevage, l'artisanat, l'exploitation des produits forestiers, la chasse et la pêche.

La commune est assez dépourvue en infrastructures sociales et économiques et celles existantes ne sont pas toujours en bon état.

Institution communale

L'institution communale dispose d'un patrimoine modeste et est assez limitée dans son fonctionnement. Le budget de la commune est également assez modeste et varie d'une année à l'autre. Au cours des trois derniers exercices, les budgets ont été excédentaires avec des recettes de l'ordre de 61 à 113 millions FCFA et des dépenses de l'ordre de 61 à 108 millions FCFA. L'essentiel des recettes soit près de 80-90% est constitué des CAC.

Potentialités et contraintes locales

Les potentialités dont dispose la commune pour son développement sont nombreuses. Il s'agit entre autres des ressources naturelles (forestières, minières, hydrauliques), des potentialités agropastorales et des ressources humaines.

Les difficultés auxquelles font face les populations locales et l'institution municipale sont nombreuses et concernent 28 secteurs de développement :

- Difficultés de développement d'une agriculture de qualité ;
- Difficultés de développement d'un élevage de qualité ;
- Difficultés d'accès à une éducation de base de qualité ;
- Difficultés d'accès à un enseignement secondaire de qualité ;
- Difficultés d'accès à l'enseignement supérieur ;
- Difficultés d'accès à l'emploi et à la formation professionnelle ;
- Difficultés d'accès aux soins de santé de qualité ;
- Difficultés de développement d'un plan d'urbanisation ;
- Non respect des lois sur l'environnement ;
- Difficultés d'accès des couches vulnérables à leurs droits sociaux ;
- Faible promotion de la femme et de la famille ;
- Difficultés d'accès à l'eau potable et à l'énergie électrique ;
- Difficultés d'évacuation des produits agricoles ;
- Déforestation et destruction de la faune ;
- Difficultés de développement de la décentralisation ;
- Faible développement du plan des cadastres ;
- Difficultés d'épanouissement des jeunes ;
- Difficultés de développement de l'activité sportive ;
- Difficultés d'accès aux conditions de transport de qualité ;
- Difficultés de développement des PME et de l'artisanat ;
- Faible développement de l'activité touristique ;
- Difficultés de promotion de la culture ;
- Difficultés de développement des unités de transformation ;
- Difficultés d'accès à la téléphonie et aux ondes audio-visuelles ;
- Difficultés de développement de l'activité commerciale ;
- Faible développement des communications ;
- Difficultés d'accès aux conditions de travail et de sécurité sociale de qualité ;
- Difficultés d'accès aux alevins et semences de qualité.

Planification des actions de développement

L'analyse participative des problématiques et des approches alternatives, a conduit à l'élaboration de la vision de développement de la commune de Malantouen à l'horizon 2035. Cette vision est basée sur des axes stratégiques aptes à réduire de façon considérable la pauvreté dans la commune, tout en garantissant le respect des droits de l'homme et des minorités. Pour ce faire, les objectifs du PCD consistent pour l'essentiel à faciliter l'accès des populations aux services sociaux de base, à moderniser l'appareil de production, à renforcer les capacités institutionnelles de la Commune pour lui faciliter l'appropriation du processus de la décentralisation.

Cette vision est décrite de manière stratégique et sectorielle (cadre logique par secteur), puis opérationnelle (Cadre de Dépenses à Moyen Terme, Plan d'Investissement Annuel).

Budgétisation du PCD

Pour la mise en œuvre de la vision de développement de la Commune de Malantouen, il va falloir mobiliser à l'horizon 2035 un montant de **23 268 500 000 (Vingt trois milliards deux cent soixante huit millions cinq cent mille) FCFA** environ.

Le CDMT (2011-2013) comprend 73 activités et sa mise en œuvre nécessitera la mobilisation de **3 386 772 000 (trois milliards trois cent quatre-vingt six millions sept cent soixante douze mille) FCFA**.

Le budget d'Investissement Annuel nécessaire à la mise en œuvre des 35 activités programmées pour la première année s'élève à **616 712 000 (six cent seize millions sept cent douze mille) FCFA**. La Commune devra contribuer à hauteur de 20% à la réalisation de ce budget soit un montant de **123 342 400 (cent vingt trois millions trois cent quarante deux mille quatre cent) FCFA**.

Pilotage et Suivi-évaluation de la mise en œuvre du PCD

Pour le pilotage de la mise en œuvre du PCD, un Comité de Suivi Evaluation (CCSE) a été mis en place par arrêté municipal **N°03/AM/C/MLT/2011 du 13 juillet 2011**. Ce comité est composé de six membres et a pour président le premier adjoint au maire de la commune de Malantouen. Les responsables des services déconcentrés de l'Etat pourront être appelés à faire partie de ce comité en cas de besoin.

LISTE DES ABREVIATIONS

AAA	:	Analyse des Approches Alternatives
AE	:	Agent de l'Etat
AEP	:	Adduction d'Eau Potable
APEE	:	Association des Parents d'Elèves et Enseignants
AS	:	Aide Soignant
ASOL	:	Aide Soignant Option Laboratoire
BEPC	:	Brevet d'Etude Premier Cycle
CAC	:	Centimes Additionnels Communaux
CC	:	Comité de Concertation
CEBEC	:	Convention des Eglises Baptistes et Evangéliques du Cameroun
CEPE	:	Certificat d'Etudes Primaires et Elémentaires
CES	:	Collège d'Enseignement Secondaire
CETIC	:	Collège d'Enseignement Technique, Industriel et Commercial
COSA	:	Comité de Santé
CM	:	Conseillers municipaux
CM	:	Conseil Municipal
CSI	:	Centre de Santé Intégré
CZCSV	:	Centre Zootechnique et de Contrôle Sanitaire Vétérinaire
DAADER	:	Délégation d'Arrondissement de l'Agriculture et du Développement Rural
DAEPIA	:	Délégation de l'Elevage, des Pêches et des Industries Animales
DDC	:	Délégation Départementale du Commerce
DDCOM	:	Délégation Départementale de la Communication
DDCULT	:	Délégation Départementale de la Culture
DDDAF	:	Délégation Départementale des Domaines et Affaires foncières
DDDUH	:	Délégation Départementale du développement Urbain et Habitat
DDEE	:	Délégation Départementale de l'eau et de l'Energie
DDEFOP	:	Délégation Départementale de l'Emploi et de la formation Professionnelle
DDEPN	:	Délégation Départementale de l'environnement et de la Protection de la Nature
DDESEC	:	Délégation Départementale de l'Enseignement secondaire
DEUC	:	Diagnostic de l'espace urbain communal
DIC	:	Diagnostic Institutionnel Communal
DDIMDT	:	Délégation Départementale de l'Industrie des Mines et du Développement technologique
DDJ	:	Délégation Départementale de la Jeunesse
DDPMESA	:	Délégation Départementale des PME, de l'Economie Sociale et de l'Artisanat
DPNV	:	Diagnostic participatif Niveau Village
DDPROFF	:	Délégation Départementale de la Promotion de la Femme et de la Famille

DDSEP	:	Délégation Départementale des Sports et de l'Education Physique
DDTOUR	:	Délégation Départementale du Tourisme
DDT	:	Délégation Départementale des Transports
DDTP	:	Délégation Départementale des Travaux Publics
DDTSS	:	Délégation Départementale du travail et de la Sécurité Sociale
EEC	:	Eglise Evangélique du Cameroun
EFI	:	Ecole Franco Islamique
EPM	:	Ecole Primaire et Maternelle
E.P	:	Ecole Publique
EPB	:	Ecole Publique Bilingue
FEICOM	:	Fond spécial d'Equipement et d'Intervention inter Communale
FS	:	Formation Sanitaire
GIC	:	Groupe d'Initiative Commune
IAEB	:	Inspection d'Arrondissement de l'Education de Base
IB	:	Infirmier Breveté
IDE	:	Infirmier Diplômé de l'Etat
ISS	:	Interview Semi Structuré
IST	:	Infection Sexuellement Transmissible
MARP	:	Méthode Accélérée de Recherche Participative
MUDYPEN	:	Mutuelle pour le Développement Dynamique et la Protection de l'Environnement
OAL	:	Organisme d'Appui Local
OP	:	Organisation des producteurs
PA	:	Poste agricole
PCD	:	Plan de Développement Communal
PFNL	:	Produits Forestiers Non Ligneux
PNDP	:	Programme National de Développement Participatif
PTME	:	Prévention Transmission Mère Enfant du VIH
PWS	:	Personnes Vivant avec le VIH/SIDA
RDPC	:	Rassemblement Démocratique du Peuple Camerounais
SAR /SM	:	Section Artisanale et Rurale / Section Ménagère
SEPO	:	Succès, Echechs, Potentialités, Obstacles
SIDA	:	Syndrome d'Immuno Déficience Acquise
SSD	:	Service de Santé de District
TAL	:	Technicien Adjoint de Laboratoire
TSP	:	Tableau Synoptique de Planification
UDC	:	Union Démocratique du Cameroun
UGIC	:	Union de groupe d'Initiative Commune

LISTE DES TABLEAUX

Page

Tableau 1 : Quelques Essences forestières rencontrées	18
Tableau 2 : Quelques espèces fauniques rencontrées	19
Tableau 3 : Situation des différents cheptels dans la commune de Malantouen	23
Tableau 4 : Situation des infrastructures de l'enseignement secondaire	25
Tableau 5: Infrastructures sanitaires de Malantouen	26
Tableau 6 : Types de points d'eau identifiés dans les communautés	27
Tableau 7 : Types de réseaux d'adduction d'eau identifiés dans les deux communautés	27
Tableau 8 : Etablissement d'enseignement professionnel	29
Tableau 9 : Potentialités et ressources de la Commune de Malantouen	29
Tableau 10 : Forces, faiblesses et axes de renforcement de la Commune de Malantouen	30
Tableau 11 : Possibilités de création d'emplois et de richesses dans la commune	35
Tableau 12 : Matrice de diagnostic des ressources naturelles	36
Tableau 13 : Plan opérationnel en faveur des populations vulnérables	37
Tableau 14 : problèmes, causes, effets et besoins identifiés dans la Commune de Malantouen	38
Tableau 15 : Cadres logiques par secteur de développement	45
Tableau 16: Budget du PCD	80
Tableau 17 : Cadre de dépense à moyen terme	81
Tableau 18: Coût du CDMT	90
Tableau 19 : Programme d'investissement annuel (PIA)	91
Tableau 20: Coût du PIA	94
Tableau 21(a,b,c) : Principaux impacts potentiels et mesures environnementales envisageables	95
Tableau 22 : Plan de gestion sommaire de l'environnement dans le cadre de la mise en œuvre du CDMT	101
Tableau 23 : Plan de Passation des marchés pour l'année 2011	103
Tableau 24 : Indicateurs de suivi et d'évaluation du PIA 2011	109

LISTE DES CARTES

Page

Carte 1 : Carte de localisation de Malantouen	17
Carte 2 : Carte schématique de ressources de la commune de Malantouen	20

LISTE DES ANNEXES

Page

Annexe 1 : Arrêté municipal portant création, attribution, composition du CCSE	114
Annexe 2 : Fiches de projets du PIA	116
Annexe 3 : Atlas des cartes schématiques	134
Annexe 4 : Liste des photos	141

LISTE DES PHOTOS

Page

Photo 1 : Diagnostic de l'espace urbain communal de Malantouen I (DEUC)	141
Photo 2 : Diagnostic de l'espace urbain communal de Malantouen II (DEUC)	141
Photo 3 : Atelier de planification communale	142

1. INTRODUCTION

1.1 Contexte et justification

Dans la mouvance actuelle de la lutte contre la pauvreté et de la décentralisation, la commune et ses communautés locales occupent une place centrale et sont appelées à devenir de véritables acteurs du processus de développement à la base. Le transfert de telles responsabilités aux collectivités de base ne saurait se faire de manière spontanée, ce d'autant plus que ces dernières, malgré de nombreuses potentialités dont elles disposent parfois ne sont pas suffisamment outillées pour se prendre en charge et promouvoir de façon durable leur développement. La principale contrainte au développement de ces collectivités est l'absence d'une vision commune de développement et l'insuffisance, voire l'absence des moyens pour réaliser certaines de leurs aspirations. Tout ceci maintient ces collectivités dans la spirale de la pauvreté et de la mal gouvernance. C'est dans ce contexte que le Gouvernement du Cameroun avec l'aide de ses partenaires financiers a mis en place un important programme dénommé : Programme National de Développement Participatif (PNDP).

Le PNDP est conçu dans l'optique de réduire la pauvreté et de promouvoir un développement durable à la base. A ce titre, il a pour ambition de responsabiliser les communes et leurs communautés à la base dans le processus progressif de décentralisation, afin de les rendre acteurs de leur propre développement. La deuxième phase de mise en œuvre du PNDP s'étend à toutes les dix (10) régions du pays.

Dans le cadre des activités du PNDP dans la Région de l'Ouest, la Mairie de Malantouen a sélectionné par appel à candidature le GIC SAL comme Organisme d'Appui Local (OAL) afin de l'accompagner dans le processus de l'élaboration de son Plan Communal de Développement (PCD). Le cahier de charge de l'OAL GIC SAL prévoit entre autres activités, le diagnostic participatif au niveau de 27 villages (DPNV), le diagnostic de l'espace urbain communal (DEUC), le diagnostic de l'institution communale (DIC), l'actualisation du plan communal de développement et la capacitation des acteurs locaux.

1.2 Objectifs du Plan Communal de Développement

- **Objectif global**

Le Plan Communal de Développement (PCD) de Malantouen est un document qui donne la vision globale du développement local à l'horizon 2035 tout en définissant les orientations en vue d'améliorer le niveau et les conditions de vie des populations sur tout le territoire communal.

- **Objectifs spécifiques**

Le PCD a pour objectifs spécifiques de:

- Fournir les renseignements et les statistiques de base ainsi que les connaissances concrètes des problèmes auxquels les populations sont confrontées;
- Donner la lisibilité des objectifs de développement de la Commune ainsi que des actions à mener pour les atteindre ;
- Ressortir la programmation triennale et annuelle des actions prioritaires ;
- Donner la lisibilité des sources de financement et des ressources mobilisables pour la mise en œuvre des projets prioritaires ;
- Présenter le cadre sommaire de gestion environnementale du CDMT ;
- Présenter le plan de passation des marchés pour la première année de mise en œuvre du PCD ;
- Présenter le mécanisme de suivi-évaluation ainsi que le plan de communication sur la mise en œuvre du PCD.
- Mettre à la disposition des acteurs de développement, un cadre d'orientation de leurs appuis pour un développement diversifié et équilibré.

1.3 Structure du document

Résumé

Liste des abréviations

Liste des tableaux

Liste des cartes

Liste des annexes

Liste des photos

- 1. Introduction
- 2. Méthodologie
- 3. Principaux résultats
 - 3.1. Présentation sommaire de la commune
 - 3.2. Résultats du diagnostic institutionnel communal
 - 3.3 Principaux problèmes et besoins identifiés et consolidés par secteur
 - 3.4. Planification stratégique
 - 3.5. Programmation triennale et annuelle
 - 3.5.1. Cadre de dépenses à moyen terme (CDMT) des projets prioritaires
 - 3.5.2. Plan d'investissement annuel (PIA)
 - 3.5.3. Ressources mobilisables
 - 3.6. Cadre sommaire de gestion environnementale du PIA et du CDMT
 - 3.7. Plan de Passation des marchés
 - 3.8. Mécanisme de suivi évaluation de la mise en œuvre du PCD
 - 3.9. Plan de communication sur la mise en œuvre du PCD
- 4. Conclusion et recommandations
- Bibliographie
- Annexes

2. METHODOLOGIE

Le processus de planification participative qui a conduit à l'actualisation du PCD de Malantouen, peut être décomposé en plusieurs phases : la préparation de l'ensemble du processus, le diagnostic participatif, la planification, la mobilisation des ressources, la programmation et la mise en œuvre.

2.1. Préparation du processus

La préparation a consisté en la prise de la décision d'élaborer le PCD par les concernés eux-mêmes. Les étapes de la préparation sont:

- La prise de contact avec l'exécutif communal ;
- Information et sensibilisation des autorités administratives locales,
- Information et sensibilisation des autres parties prenantes,
- Mise en place et opérationnalisation du dispositif institutionnel,
- Atelier de lancement,
- Collecte des données de base y compris cartographiques

2.1.1 La prise de contact avec l'exécutif communal

Elle a consisté en des rencontres avec le Maire de Malantouen et ses adjoints dans les locaux de la Mairie de Malantouen. Le 30 novembre 2010, GIC S .Al a eu une prise de contact avec l'exécutif communal, et le 01 décembre 2010 GIC S.AL a été introduit officiellement dans la commune de Malantouen.

2.1.2 Information et sensibilisation des autorités administratives locales

Le 07 décembre 2010 GIC S .Al et le maire de la commune ont rencontré le Préfet du département du Noun pour le sensibiliser et solliciter son accord et sa présence à l'atelier de lancement officiel du processus.

2.1.3 Information et sensibilisation des autres parties prenantes

Elle a consisté à la préparation des différentes correspondances administratives et la sensibilisation des différentes Institutions (services déconcentrés de l'Etat, autorités traditionnelles et religieuses).

2.1.4 Mise en place et opérationnalisation du dispositif institutionnel

A l'issue de ces rencontres, un bureau a été offert au GIC S .Al dans une salle attenante à la Salle des Actes. Un personnel du GIC S. Al a été affecté à ce bureau comme agent de développement auprès de la Mairie de Malantouen.

2.1.5 Atelier de lancement

Le 22 février 2011 a eu lieu l'atelier de lancement officiel du processus d'actualisation du PCD de Malantouen. Au cours de cet atelier, toutes les parties prenantes se sont appropriées du processus, de l'objectif et de la méthodologie du PCD.

2.1.6 Collecte des données de base y compris cartographiques

Plusieurs missions ont été effectuées dans les différentes localités de la commune de Malantouen. Ces missions avaient pour but de collecter des données sur la situation des villages et sur l'ensemble des infrastructures existantes. Des données GPS ont été prises pendant ces travaux, ce qui a permis par la suite d'élaborer des cartes thématiques.

2.2. Collecte des informations et traitement

2.2.1. Au niveau du village

2.2.1.1. Préparation dans la communauté

Elle a consisté en une visite de courtoisie aux autorités traditionnelle et religieuses, présentation des TDR; Identification des facilitateurs endogènes; sensibilisation des populations, collecte des données du village qui seront restituées en assemblée; maîtrise de l'horloge journalière des populations; négociation du calendrier de planification; arrangement de la logistique, cette phase s'est déroulée du 25 au 27 février 2011.

2.2.1.2. Identification des problèmes et potentialités par secteur

Lors d'une réunion avec l'ensemble des composantes de la communauté, les problèmes et les potentialités du village ont été identifiés grâce aux outils tels que la carte de village, le tableau SEPO et la liste des problèmes.

2.2.1.3. Analyse des problèmes par secteur et recherche de solutions

Les problèmes identifiés dans chaque secteur ont été reformulés de façon à obtenir une vision globale de la situation du village. Les problèmes reformulés ont été ensuite analysés à l'aide de l'outil « arbre à problèmes ». C'est ainsi que les causes pertinentes des problèmes ont été relevées ainsi que les effets néfastes des problèmes sur le village. Chaque cause pertinente au problème d'un secteur a permis d'identifier un objectif de développement à partir duquel une ou plusieurs solutions ont été proposées.

2.2.1.4. Planification des solutions endogènes

Les solutions retenues qui se sont avérées comme pouvant être prises en charge par les populations elles-mêmes, ont fait l'objet d'une planification. Cette planification des solutions endogènes avait pour but d'assurer la prise en charge effective du développement par les populations elles-mêmes, à travers la mise en œuvre de petits projets.

2.2.2. Au niveau de l'espace urbain communal

2.2.2.1. Identification des problèmes et contraintes par secteur

Lors de l'atelier sur le diagnostic participatif de l'espace urbain communal, les problèmes identifiés à travers l'analyse des outils (carte du village, carte de mobilité, diagramme de Venn, etc...) ont été complétés en plénière à l'aide de l'outil « liste des problèmes par secteur ». Les contraintes au développement de Malantouen Centre ont été identifiées grâce à l'outil « SEPO ».

2.2.2.2. Analyse des problèmes et recherche de solutions

Les problèmes identifiés dans chaque secteur ont été reformulés de façon à obtenir une vision globale de la situation du village. Les problèmes reformulés ont été ensuite analysés grâce à l'outil « arbre à problèmes ». C'est ainsi que les causes pertinentes des problèmes ont été relevées ainsi que les effets néfastes des problèmes sur le village. Les solutions réalisables pour chaque cause pertinente des problèmes identifiés ont été retenues en plénière à l'aide de l'outil « tableau des solutions ».

2.2.3. Au niveau de l'Institution Communale (DIC)

2.2.3.1. Collecte des données

L'importance de cette étape était de sensibiliser toutes les parties prenantes à ce diagnostic. Les principales activités menées ici comprennent :

- La présentation des objectifs et la méthodologie du DIC ;

- La proposition d'un calendrier de travail au Maire ;
- Le choix des participants ;
- La collecte et l'analyse des données secondaires ;
- La récupération effective des documents clés listés ainsi que les fiches de collectes des données, remis au maire une semaine à l'avance.

2.2.3.2. Analyse des données collectées

Les données collectées ont été analysées avec l'aide d'un tableau Excel conçu à cet effet. C'est ainsi que les budgets et comptes administratifs des trois dernières années ont été analysés. La situation du personnel et la composition et le fonctionnement du conseil municipal ont été examinées. La situation du patrimoine a également été examinée.

2.2.3.3. Restitution et validation des données collectées

Les résultats de ce diagnostic institutionnel a été restitué lors d'un atelier réunissant les conseillers municipaux, le personnel de la Mairie, l'exécutif municipal et les représentants des services déconcentrés de l'Etat. A

L'issue de cet atelier, les analyses effectuées sur la base de données secondaires, ont été amendées. Puis l'on a procédé à des travaux en groupe pour l'identification des forces et faiblesses, opportunités et contraintes, des succès et des échecs de la Mairie de Malantouen. Et cet examen s'est fait sur les plans social, économique et environnemental. Puis les participants à l'atelier ont identifiés les axes de renforcement sur les plans de la gestion financière, de la gestion du patrimoine communal et sur le plan de la gestion des relations.

2.3. Consolidation des données du diagnostic et cartographie

Il était question de faire la mise en commun de toutes les données collectées au cours des diagnostics niveau villages, de l'espace urbain et de l'institution communale. Pour ce faire, nous avons mobilisé une équipe de quatre personnes pour regrouper les résultats de tous les diagnostics (DPNV, DEUC et DIC). Un atelier de consolidation a été organisé du 11 au 12 avril 2011 et les données consolidées ont été restituées aux conseillers municipaux et aux sectoriels. Cet atelier a commencé par la restitution des résultats des différents diagnostics. Les données des villages consolidées par secteur ont été présentées. La synthèse des enquêtes réalisées auprès des différents corps de métier a également été présentée. Les résultats du DIC ont également fait l'objet d'une restitution.

2.4. Atelier de planification, de mobilisation des ressources et de programmation

2.4.1. Préparation de l'atelier de planification

Elle a consisté en l'élaboration des TDR, l'identification et mobilisation des personnes ressources et acteurs clés, préparation des invitations, la préparation pédagogique, technique et logistique, communication et préparation des discours (Maire et préfet).

2.4.2. Atelier de planification

L'atelier de planification regroupant toutes les parties prenantes s'est déroulé du 13 au 15 avril 2011. Les participants à cet atelier ont procédé à la planification stratégique par secteur de développement à l'aide de l'outil «cadres logiques», ainsi qu'à la planification des actions prioritaires sur les trois prochaines années.

2.4.3. Mobilisation des ressources

Des travaux avec le Maire de Malantouen ont permis d'identifier les bailleurs de fonds potentiels de la Mairie de Malantouen. Les mécanismes de gestion des fonds ont fait l'objet d'une attention particulière.

2.4.4. Programmation triennale et annuelle

Des actions prioritaires issues des cadres logiques ont été planifiées dans un cadre de dépense à moyen terme (CDMT) sur une période de trois ans.

Les projets dont les financements sont quasiment certains ont fait l'objet d'une programmation pour la première année. Un examen environnemental sommaire a été effectué. De plus, chaque projet planifié a fait l'objet d'un plan de passation des marchés.

2.5. Mise en place du mécanisme de suivi évaluation participatif

A l'issue de l'atelier de planification, un comité de suivi évaluation a été mis en place par arrêté municipal N°03/AM/C/MLT/2011 du 13 juillet 2011.

3. PRINCIPAUX RESULTATS

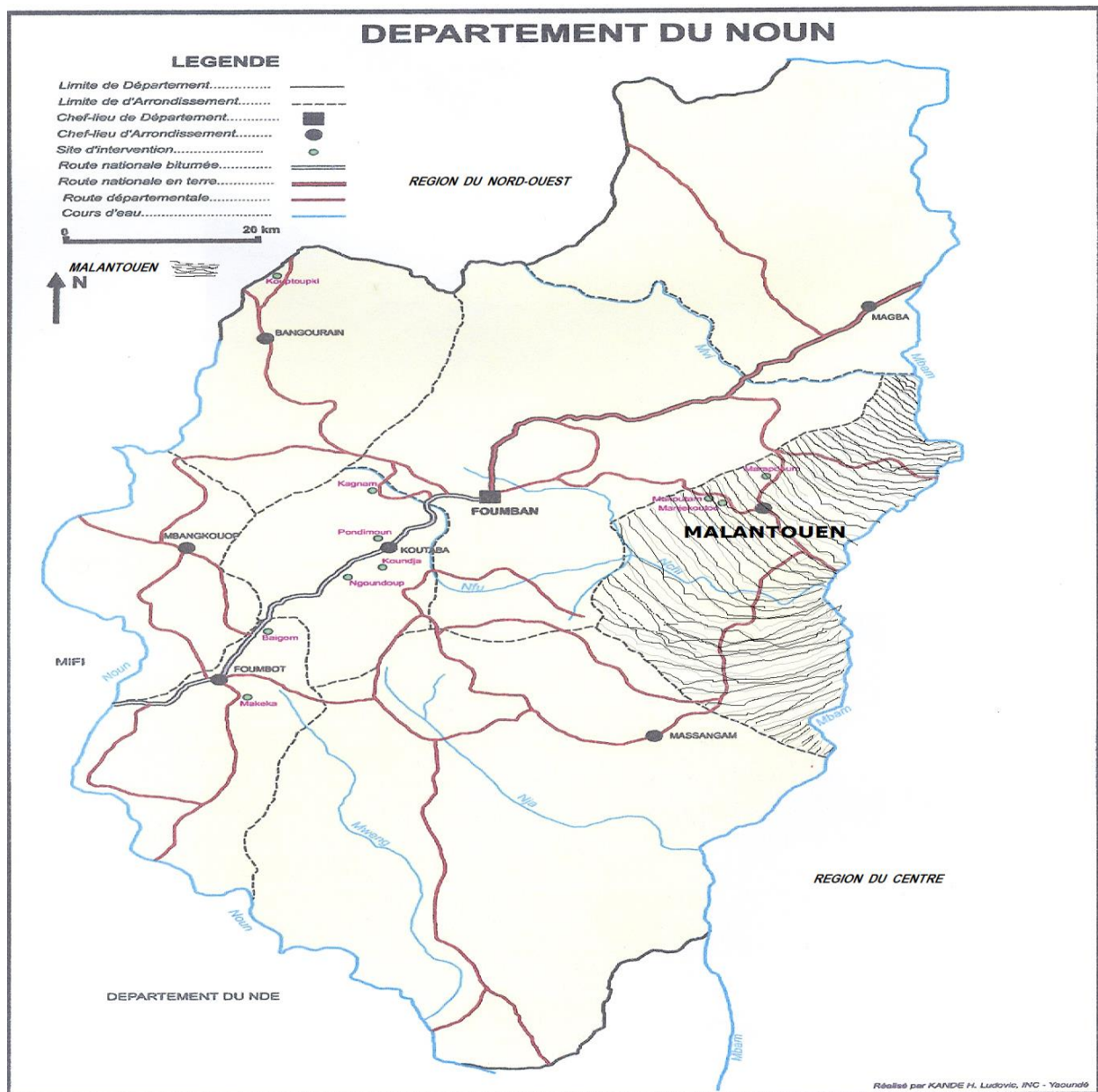
3.1. Présentation sommaire de la commune

3.1.1. Localisation de la commune

Le département du Noun se situe entre 10°50 et 11°07 de longitude Est et 4°09 et 3°00 de longitude Nord. Il comprend 09 arrondissements dont l'arrondissement de Malantouen. La commune de Malantouen couvre l'arrondissement de Malantouen situé dans le département du Noun, région de l'Ouest avec une superficie de 1021 Km². Les limites administratives sont :

- au nord l'arrondissement de Magba et la vallée du Ngah Npkie aux confins du village Mahoua;
- au nord-ouest par l'arrondissement de Njimom
- à l'ouest l'arrondissement de Fouban et la rivière Nshi aux confins du village Machu.
- au sud l'arrondissement de Malantouen et la rivière Mgbun aux confins du village Makoutmbou;
- à l'est l'arrondissement de Ngambé Tikar et le fleuve Mbam ;

CARTE DE LOCALISATION DE LA COMMUNE DE MALANTOUEN



Carte 1 : Carte de localisation de Malantouen Source : Projet de Développement Rural du Mont Mbappit
Carte modifiée par GIC Sal B.P.7090 Yaoundé

3.1.2. Milieu biophysique

3.1.2.1. Climat

Le climat de Malantouen constitue une transition équatoriale et tropicale de type soudano guinéen avec des microclimats influencés le relief des montagnes. Ce climat comporte en général une longue saison de pluie allant de mi-mars à mi-novembre et une courte saison sèche allant de mi-novembre à mi-mars.

La moyenne annuelle des précipitations est de 539 mm. La température moyenne annuelle est de 27.5°C, avec une amplitude thermique de 2,5°C. On note ces dernières années une élévation sensible de ces températures en saison sèche, ce qui serait une conséquence du réchauffement de la terre. Les vents sont généralement assez violents en début de saison des pluies.

3.1.2.2. Sols

Les sols des hautes terres sont de textures argilo-sableux et riches en latérites avec un socle où prédomine le granite. Les sols des bas-fonds et des abords du fleuve Mbam sont riches en matières organiques avec la présence d'alluvions. D'une manière générale on note l'existence de nombreux affleurements rocheux ou blocs de pierres de tailles diverses sur l'ensemble des terrains de la zone. Les sols ont une coloration brune et sont assez lessivés.

3.1.2.3. Relief

Trois types de reliefs se croisent à Malantouen : on a les montagnes, de grandes plaines et des bas-fonds. Les basses terres dominent avec une altitude comprise entre 600 et 800m. Les zones élevées se trouvent à Madinga-Plateau ; Machu et Magham avec une altitude moyenne de 1100m. Le relief dans l'ensemble est accidenté, avec par endroits des pentes relativement fortes.

3.1.2.4. Hydrographie

Malantouen est traversé par de nombreux cours d'eau saisonniers. Les cours d'eau permanents sont le fleuve Mbam et les rivières Miepouen, Mape, Nshi et Mih.

3.1.2.5. Flore et Végétation

La végétation est constituée de savanes arbustives avec quelques galeries forestières. Elle présente trois aspects distincts, sur le flanc des lignes de collines qui surplombent le bas-fond on a un type de forêt secondaire de montagne, le long des cours d'eau on a des galeries forestières qui permettent la production du café robusta, enfin dans le bas-fond on a un type herbacé dominé par l'imperata cylindrica. La savane favorise les cultures du palmier à huile, du cacaoyer et du caféier.

La flore est peu diversifiée. La strate herbacée est constituée d'un tapis graminéen dominé par Imperata cylindricum et Pennisetum purpurum. Les principales essences ligneuses identifiées comprennent : Iroko (Chlorophora exelsa), Bibolo, Acajou, Sapeli (Entandrophragma cylindricum), Beté, Fraké. Les zones marécageuses sont colonisées par les Raphiales et les Sterculiacées.

Tableau 1 : Quelques Essences forestières rencontrées

NOMS COMMUNS	NOMS SCIENTIFIQUES	NOMS COMMUNS	NOMS SCIENTIFIQUES
Sapelli	Entandrophragma cylindricum	Framiré	Terminalia ivorensis
Moabi	Baillonela toxisperma	Eyong	Sterculia oblonga
Ayous	Triplochyton sceroxylon	Ilomba	Picnanthus angolensis
Sipo	Entandrophragma utile	Djangsang	Ricinodendron heudolettii
Kosipo	Entandrophragma candole		
Iroko rouge	Chlorophora exelsa	Bubinga	Guibourtia demeusei
Fraké	Terminalia superba	Bossé clair	Guarea cedrata
Tali	Erythroleum ivorensis	Bilinga	Nauclea diderrichii

Source : Synthèse des DPNV, GIC SAL 2011

3.1.2.6. Faune

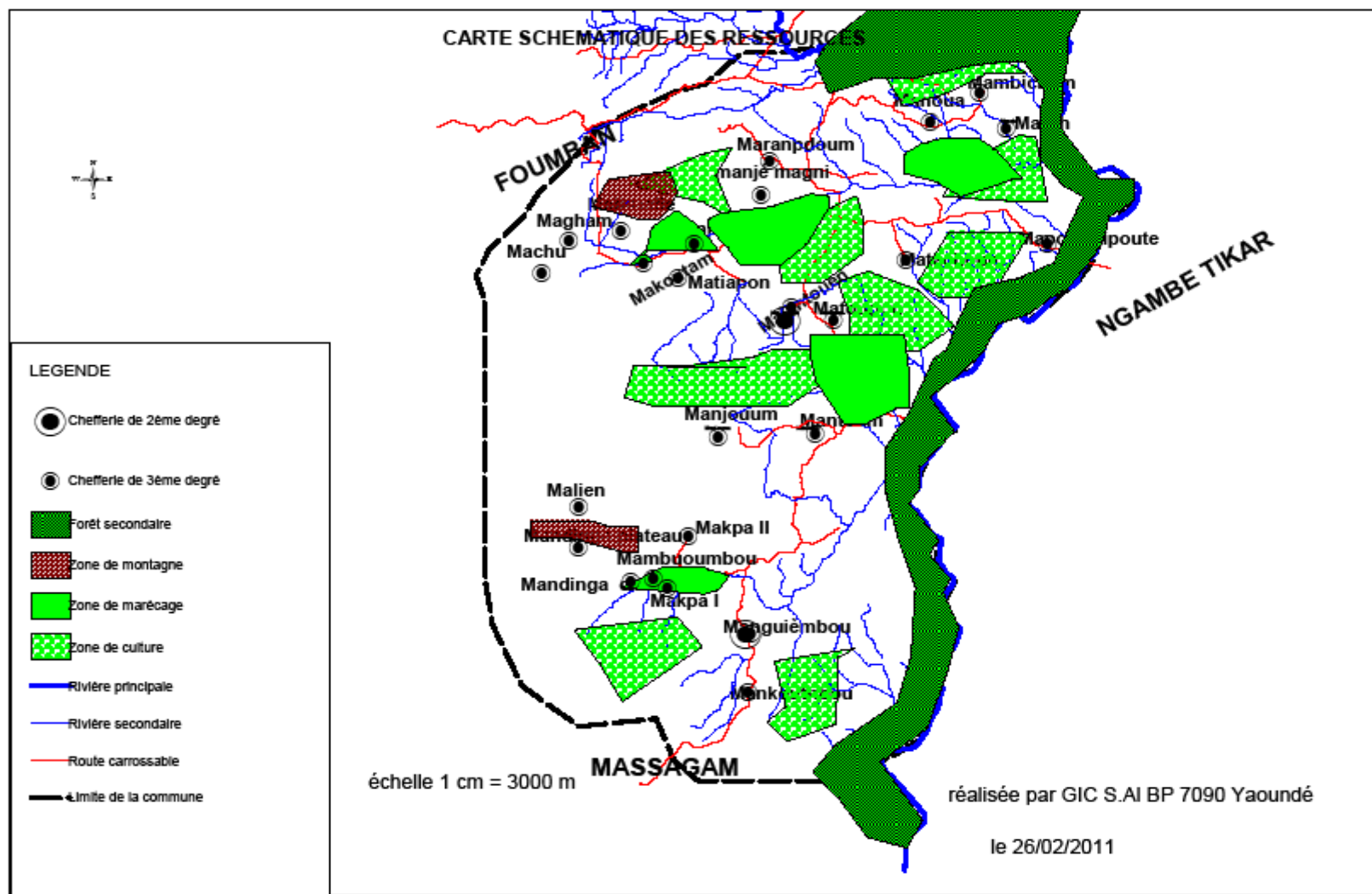
La faune sauvage terrestre est assez diversifiée et composée de petits et grands mammifères, de reptiles, d'oiseaux. Les espèces les plus courantes d'après les populations comprennent : Hérisson, Antilope, Biche, Rat palmiste, Lièvre, Singe, serpent Boa.

La faune aquatique est principalement composée des silures, Carpes, Tilapia et autres poissons dont les noms communs ne sont pas connus par les populations locales.

Tableau 2 : Quelques espèces fauniques rencontrées

NOMS COMMUNS	NOMS SCIENTIFIQUES
Chimpanzé	Pan troglodytes
Céphalophe à bande dorsale noire	Cephalophus dorsalis
Céphalophe bleu	Cephalophus monticola
Aulacode commun	Thryonomis swinderianus
Rat de Gambie	Cricetomys gabianus
Ecureuil à quatre raies	Funisciunus isabella
Ecureuil à pattes rouges	Funisciunus pyrrhopus
Mangouste	Manis tricuspis
Vipère du Gabon	Bitis gabonensis
Francolins.	Francolinus spp
Epervier	/

Source : Synthèse des DPNV, GIC SAL 2011



Carte 2 : Carte schématique de ressources de la commune de Malantouen

3.1.3. Milieu humain

3.1.3.1. Histoire de la Commune

Le mot « Malantouen » en langue Bamoun signifie littéralement « cité des palmiers ». Les premiers occupants de cette zone seraient arrivés vers le 14^e siècle avec comme précurseurs les grands guerriers du sultanat Bamoun. Avec l'augmentation de la population, la conquête de nouvelles terres a conduit à la création des différents villages de la zone.

La création de la commune de Malantouen a fait suite au décret présidentiel n°77/203 du 29 Juin 1977. Le premier administrateur civil municipal était Tonye Tonye Paul. Le premier élu du peuple à la fonction de maire fut Mbouombou Aliou en 1996. De sa création à ce jour, cette institution municipale a été dirigée par cinq administrateurs municipaux et un maire.

Les principaux événements qui ont marqué la vie de la commune depuis sa création sont présentés dans le profil historique (cf. annexe 2). Il en ressort comme événements heureux : la création des établissements scolaires primaires et secondaires ; la construction des routes et des ouvrages de franchissement ; la création de marchés ; l'ouverture des formations sanitaires entre autres.

3.1.3.2. Démographie

3.1.3.2.1 Taille et structure de la population

La population de Malantouen est estimée à 53 252 individus dont 25 327 hommes et 27 925 femmes (données obtenues par extrapolation de celles issues du troisième recensement général de la population, BUCREP Mars 2005). Toutefois, sur la base de la loi n°2004/018 du 22 juillet 2004 fixant les règles applicables aux Communes, la population de Malantouen (avec 35 conseillers municipaux) se situerait entre 100 001 et 200 000 habitants. La densité de la population est de 42 habitants au Km². Sur le plan ethnique, la population est composée de Bamouns (90%) ; Tikar (4%) ; Bamiléké (3%) ; Bororos (2%) et Bansa (1%).

3.1.3.2.2 Groupes ethniques et relations inter-ethniques

La population est composée en grande partie des ressortissants de l'ethnie Bamoun. Ces derniers sont subdivisés en trois groupements (Fontain, Mantoum et Koumdoum Est) et en plusieurs clans.

En dehors des Bamoun on retrouve des ressortissants d'autres ethnies du Cameroun à l'instar : des Bafia, des Bamiléké, des ressortissants du grand Nord (Peul, Bororo...), du Nord-Ouest (anglophones) et de l'Est. Ces allogènes se retrouvent à Malantouen pour des raisons professionnelles (fonctionnaires, agriculteurs, commerçants, éleveurs...) ou par alliance (mariage).

Les relations entre ces différents groupes ethniques sont pacifiques. Les points de discorde lorsqu'ils existent se limitent aux individus concernés et non aux groupes. On note pour certaines communautés que parmi les conflits les plus récurrents figurent les conflits agriculteurs éleveurs, les disputes foncières.

3.1.3.3 Religion

La principale religion est l'islam. Cette forte communauté musulmane est assez bien organisée, ce qui se traduit par la multitude de mosquées construites dans chacune des communautés (grandes et petites mosquées). En dehors de l'islam on retrouve des communautés chrétiennes catholiques, protestantes (évangéliques, presbytériennes et baptistes). La cohabitation entre ces différents groupes religieux est pacifique.

3.1.3.4 Mobilité de la population

En dehors des mouvements à l'intérieur de la commune, les populations locales sont pour diverses raisons amenées parfois à sortir du territoire communal. La synthèse des PDL (outil carte de mobilité) révèle que les localités les plus fréquentées par les populations locales comprennent principalement les villes de Foubot, Fouban, Bafoussam, Koutaba et dans une moindre mesure les villes de Yaoundé, Douala et Kyé-Ossi.

Les raisons de ces déplacements se rapportent essentiellement à l'éducation, la santé et les échanges commerciaux.

3.1.3.5 Caractérisation des populations vulnérables

3.1.3.5.1 Cas des peuples Bororos

On trouve dans quelques villages de la commune des populations Bororos dont l'effectif est estimé à 700 individus réunis en 135 familles. Ces populations sont pour la plupart marginalisées car ayant un faible accès aux mêmes droits que les autres habitants. Les bororos vivent éloignés des centres de santé et des écoles. 10% des 150 enfants recensés sont scolarisés. Les bororos souffrent du manque d'accès à l'eau potable.

Les attentes formulées concernent la création d'un marché à bétail, la construction d'écoles et de points d'eau à proximité notamment dans les villages Mantoum, Mahoua et Matiapon.

3.1.3.5.2 Autres populations vulnérables (Handicapés, vieillards, enfants de la rue ; etc.)

On note également la présence de nombreux handicapés et orphelins dans les différentes localités de la commune de Malantouen. Toutefois l'on constate le manque de structures d'encadrement.

3.1.3.6 Organisation sociale

a) Institutions administratives

Les principales institutions administratives locales comprennent :

- la sous-préfecture ;
- la mairie ;
- la délégation d'arrondissement de l'agriculture et du développement rural (DAADER). Celle-ci regroupe 07 postes agricoles. ;
- la délégation d'arrondissement de l'élevage des pêches et des industries animales (DAEPIA) ;
- l'inspection d'arrondissement de l'éducation de base ;
- la brigade de gendarmerie ;
- le service de santé du district ;
- le service d'hygiène et assainissement ;
- le centre social ;
- le poste forestier.

Il existe six centres spéciaux d'Etat Civil dans la commune de Malantouen. Au moment de ce recensement, trois postes d'officiers d'Etat Civil sont vacants (Mantoum ; Makoutam et Maboumbou), ainsi qu'un poste de secrétaire (Makoutam).

D'une manière générale, certaines de ces institutions ne disposent pas de bâtiment ou alors sont logées dans des enceintes délabrées. On note également des cas d'insuffisance du personnel.

b) Organisation traditionnelle

L'organisation traditionnelle est basée sur la chefferie traditionnelle. Dans la commune de Malantouen, on distingue 02 chefferies de groupement (Malantouen et Manguiebou) et 24 chefferies de 3^e degré. Chaque chefferie comprend : un chef, un conseil des notables, un tribunal coutumier, et parfois un comité de vigilance. Le chef est issu de la lignée dirigeante. Les membres du conseil des notables sont désignés par le chef.

c) Organisations de la société civile

On retrouve plusieurs organisations ou institutions qui interviennent dans divers domaines et sous diverses formes dans la vie de la Commune. On peut notamment citer les partis politiques (dont l'UDC et le RDPC sont les principaux), les institutions religieuses, les organisations paysannes (GIC, union des GIC, tontines, associations, coopératives, comités de développement, comités de concertation, comités de maintenance...).

3.1.3.7 Principales Activités économiques

3.1.3.7.1 Agriculture

A l'instar de la plupart des communautés rurales du Cameroun, l'agriculture occupe la majorité des populations actives de Malantouen. D'après la DAADER, 90% des populations locales vivent du travail de la terre. Cependant cette activité n'est pas très développée à en juger par la qualité et/ou la quantité des inputs et des outputs. Cette agriculture porte sur une gamme variée de cultures réparties en cultures vivrières, maraichères et pérennes.

Les principales cultures vivrières et maraichères comprennent : macabo, manioc, ananas, banane plantain, banane douce, taro, maïs, arachide, igname, haricot, soja, tomate, piment, morelle noire. Quant aux cultures pérennes on retrouve : cacaoyer, caféier Robusta, caféier Arabica, palmier à huile et divers arbres fruitiers (safoutier, manguiier, goyavier, avocatier, mandarinier, pamplemoussier...).

La production des vivres se fait généralement en cultures associées (champs vivriers), ce qui rend difficile l'estimation des quantités produites. Les champs sont généralement individuels avec une main d'œuvre familiale, sauf dans les cas des travaux des groupes qui d'ailleurs sont rares. Le mode cultural est manuel et le matériel végétal provient soit des récoltes ou anciens champs (tout venant) soit il est acheté à Foumbot (maïs, igname...). Le régime

pluviométrique favorise la conduite de deux campagnes agricoles par an. La préparation des parcelles consiste au défrichage, l'abattage (éventuellement), le brûlis, le labour. Les opérations d'entretien des cultures se limitent essentiellement au désherbage manuel, au sarclage et au buttage. En fonction des moyens, les populations utilisent les engrais chimiques. Les cultures maraîchères sont surtout conduites en contre-saison dans les bas-fonds marécageux.

Les semences améliorées et les races améliorées sont rares à trouver à Malantouen. Il est de ce fait nécessaire de former des multiplicateurs de semences de base et des producteurs d'animaux de premier âge.

La délégation d'arrondissement de l'agriculture à Malantouen dispose de seulement deux personnels à son effectif. L'on note une situation de 09 postes vacants (07 chefs de poste agricole, 1 chef de bureau et 1 secrétaire). Il se pose un besoin de créer deux nouveaux postes agricoles (Mapou Njipouteu et Mahoua).

Le bâtiment de délégation d'arrondissement de l'agriculture à Malantouen est à réfectionner ainsi que les bâtiments de 02 postes agricoles. Il se pose un besoin de construction de 05 postes agricoles.

L'un des objectifs de délégation d'arrondissement de l'agriculture à Malantouen est de mettre en place 200 ha de terres dont les exploitants utilisent des méthodes respectueuses de l'environnement. Un autre objectif est de contribuer à l'utilisation de méthodes intensives d'exploitation des bas-fonds grâce à l'emploi des motopompes. Le Projet de Développement Rural du Mont Mbappit (PDRM) est en train de promouvoir l'exploitation intensive de 200 ha de bas-fonds (Manje Koutou et Makoutam) qui sera soutenu par la création d'un barrage de retenue d'eau sur la rivière Miepouen.

En 2010, 06 GICs ont été appuyés en semences et en engrais dans le cadre de la relance de la filière maïs. 02 GICs ont été appuyés en plants dans le cadre du programme filière cacao-café. 01 GIC a obtenu un appui financier à hauteur de 690 000 F dans le cadre d'appui à la protection cacao-café.

3.1.3.7.2 Sylviculture

L'exploitation des forêts n'est pas toujours contrôlée car la plupart de ces exploitants opèrent de façon clandestine. Cette exploitation non contrôlée des forêts accentue la déforestation et la destruction de la faune sauvage. La Mairie de Malantouen envisage avec collaboration du Poste forestier, la plantation de trois milles arbres, la création d'une pépinière et la création d'une forêt communale.

3.1.3.7.3 Élevage et pêche

La production est constituée de bovins, les chèvres, les porcs et les volailles. La pisciculture et l'apiculture existent en petite quantité.

D'après la DAEPIA, la situation des différents cheptels est présentée dans le tableau ci-dessous.

Tableau 3 : Situation des différents cheptels dans la commune de Malantouen

ELEVAGE	Bovins	Ovins	Caprins	Porcins	Equins	Volailles
Autochtones	200	7100	8500	320	3	62000
Bororos	1536	720	37	0	10	3000
Total	1736	7820	8537	320	13	65000

Source : Rapport annuel de la DAEPIA, 2011

Ce tableau montre que l'élevage des bovins est prédominant chez les bororos qui élèvent également de la volaille. Tandis que les autochtones élèvent surtout les ovins, les caprins et les volailles, et sont les seuls à élever du porc.

La délégation d'arrondissement de l'élevage de Malantouen dispose de deux centres zootechniques et de contrôle sanitaires vétérinaires (CZCSV). Elle a un personnel constitué de quatre personnes. On note une situation de six postes vacants (2 infirmiers vétérinaires, 2 techniciens d'élevage, 1 secrétaire et 1 technicien de pêche). Il se pose un besoin de création de deux nouveaux CZCSV (Malien et Mapou Njipouteu). La délégation nécessite la construction d'un bâtiment pour abriter ses bureaux ainsi que la construction de bâtiments pour abriter les deux CZCSV existants.

La délégation d'arrondissement de l'élevage de Malantouen a parmi ses objectifs le souci d'intervenir face aux conflits agriculteurs-éleveurs qui sont fréquent dans la région. Pour ce faire elle envisage sensibiliser les populations autochtones sur la nécessité de construire des enclos derrière les maisons. Elle envisage également la réactualisation du comité de gestion des conflits, la délimitation des zones de pâturage, la création de couloirs de pâturage dotés de parcelles de cultures fourragères, de points d'eau pour les bêtes (2 forages à Mahoua, 2 à Manje Magnit, 1 à Mantoum et 1 à Machu), et dotés de bains détiqueurs (Manje Magnit, Machu, Matiapon et Manjouom). La création et la construction d'un marché à bétail sont envisagées à Njinkouo. La construction d'un abattoir et d'une boucherie est envisagée à Manguiembou.

On compte sept parcs vaccino-gènes disséminés dans l'arrondissement. Une boucherie en bon état existe au niveau de marché de Malantouen et on note un abattoir au niveau de la CZCSV de Malantouen. La CZCSV de Manguiebou ne dispose pas d'abattoir. Il n'existe pas de marché à bétail formel.

3.1.3.7.4 Chasse

La chasse est pratiquée par quelques personnes. L'intensité de cette activité varie en fonction des communautés. La chasse se fait en groupe ou individuellement. Les techniques cynégétiques comprennent : le piégeage, la chasse à courre, l'utilisation d'armes blanches ou d'armes à feu. Cette activité est surtout pratiquée en saison des pluies et parmi les espèces les plus capturées on peut citer : biches, lièvres, hérissons, rats, serpents boa. Ces produits sont destinés à la vente ou l'autoconsommation.

La chasse est une activité faiblement pratiquée en raison de la rareté des espèces fauniques. Toutefois les espèces rencontrées sont essentiellement des céphalophes (hérissons, biches, antilopes et porc-épic).

3.1.3.7.5 Exploitation forestière

L'exploitation forestière est principalement concentrée à l'Est de la commune où existe une bande de forêt à la lisière de la localité. Les exploitants forestiers sont pour l'essentiel de petits artisans qui disposent d'un équipement sommaire. Ces exploitants se plaignent de la rareté des espèces qui se fait de plus en plus ressentir et qui est dû à la non régulation du secteur qui engendre des coupes sauvages au mépris du souci de régénération de la forêt. Ces exploitants souffrent également du mauvais état des pistes et de difficultés de transport.

3.1.3.7.6 Collecte des produits forestiers non ligneux

Les formations végétales de Malantouen abritent de nombreux produits forestiers non ligneux. Les plus importants comprennent entre autres : la mangue sauvage (*Irvingia gabonensis*), le Djangang (*Ricinodendron heudolettii*), le Moabi (*Baillonella toxisperma*), le rotin, les noisettes (*Kola edulis*), le Bitter kola (*Garcinia cola*), le bois de feu, les écorces et les racines de certaines espèces ligneuses. Ces produits sont destinés à près de 95% à l'autoconsommation et utilisés par les populations locales dans la pharmacopée traditionnelle et l'alimentation. Parmi ces PFNL, seul le Djangang, la mangue sauvage et le rotin constituent une source de revenus non négligeable allant jusqu'à 300 000 Fcfa/an pour certains ménages. D'une manière générale, ces produits restent sous valorisés dans la zone malgré l'importance du potentiel existant et l'opportunité qu'ils présentent pour le développement local. La collecte de ces produits reste essentiellement une activité féminine.

3.1.3.7.7 Artisanat

La sculpture est la principale activité artisanale de la région. On compte de nombreux sculpteurs disséminés dans les villages et au centre ville. Les produits sculptés sont pour l'essentiel destinés à la vente aux touristes. Outre les sculpteurs, l'on rencontre des mécaniciens automobiles et de motos, des tailleurs, des soudeurs et des menuisiers qui sont pour l'essentiel concentrés au centre ville. Les menuisiers se plaignent de ne pas disposer d'un site approprié et du contrôle intempestif des agents du ministère de la forêt et de la faune. Les tailleurs, les soudeurs et les mécaniciens se plaignent d'un manque d'organisation de leurs filières respectives. De plus les soudeurs souffrent de coupures intempestives de courant.

Le savoir-faire du peuple Bamoun en matière d'artisanat est suffisamment reconnu et la commune de Malantouen n'en fait pas exception. Le secteur est composé de deux types d'acteurs : les artisans sur bois et bambou et les artisans sur fer. Les artisans sur bois et bambous sont spécialisés dans les décorations murales (plafond) et d'intérieures, la fabrication des objets, des statues et des statuettes, la fabrication des mobiliers de maisons (chaises, lits buffets...); tandis que les artisans sur fer fabriquent les outils de champs (houes, pioches, haches, daba...) des fusils, des lances, des produits d'ornement et de parades pour les notables. Les produits de cet artisanat sont pour la plupart destinés à la vente à l'intérieur et à l'extérieur de la commune.

3.1.3.7.8 Commerce

Le commerce est une activité très développée au centre ville avec un marché où l'on trouve aussi bien des vendeurs de vivres que des poissonneries, des boutiques, des boucheries, des débits de boissons, des restaurants. A côté de ces filières, l'on rencontre aussi des auberges, des acheteurs de palmistes, trois stations d'essence et des calls box. Toutefois le marché de Malantouen manque de site approprié pour les boucheries et chambre froide. Il manque de point d'eau potable et de bacs à ordures. Des vols sont fréquents dans le marché en raison d'un manque de gardien sur la place du marché et du manque d'éclairage lié aux coupures intempestives de courant.

3.1.3.7.9 Industrie

La petite industrie est constituée des usiniers à café. Ce sont des particuliers qui disposent de machines à décortiquer le café. Bien qu'ils soient concentrés au centre ville, les usiniers à café se plaignent du manque de site approprié et des coupures intempestives du courant électrique.

3.1.3.7.10 Services

Les seuls services financiers existant sont constitués par une société de transfert d'argent et la Poste qui, en plus du service des courriers, offre des comptes d'épargne. On note également une intense activité des motos taxi qui sont le seul mode de transport permettant de joindre certains villages. Le transport automobile est concentré sur l'axe Malantouen – Fouban.

3.1.4 Principales infrastructures par secteur**3.1.4.1 Education**

L'éducation de la jeunesse locale suivant le système formel repose sur différents types d'institutions. On dénombre 68 écoles primaires et 02 écoles maternelles. Ces écoles totalisent un effectif de 14742 élèves, 155 maîtres de parents, 56 contractuels et 16 fonctionnaires.

Sue le plan des infrastructures ; on note 79 salles de classes en semi-dur et 87 salles de classe en dur. On compte en tout 3554 table-bancs.

Deux écoles primaires viennent d'être créées. Il s'agit d'un second groupe à l'EP groupe 1 de Malantouen et d'un autre à l'EP groupe 2 de Malantouen. De manière générale, ces établissements scolaires souffrent de l'insuffisance des salles de classes et des enseignants qualifiés. Bon nombre de ces infrastructures sont construites matériaux provisoires.

On dénombre 04 établissements scolaires pour l'enseignement secondaire répartis comme suit :

- 01 Lycée
- 01 CETIC
- 02 CES

Tableau 4 : Situation des infrastructures de l'enseignement secondaire

Etablissements scolaires	Effectif des élèves	Effectif total enseignants			Nombre et équipement des salles de classe			
		Maîtres de parents	Contractuels	Fonctionnaires	banco/seko/poto poto	semi-dur	dur	Table - bancs
CES de Manjé Koutou	28	2	0	1	1	0	0	10
CES de Manguièmbou	283	2	0	2	0	0	4	75
CETIC de Malantouen	648	2	0	7	0	3	4	35
Lycée de Malantouen	1117	12	0	10	0	0	11	400
Total	2076	18	0	20	1	3	19	520

Source : Synthèse des DPNV, GIC SAL 2011

De manière générale, ces établissements scolaires souffrent de l'insuffisance des salles de classes et des enseignants qualifiés. Bon nombre de ces infrastructures sont construites matériaux provisoires. Les besoins des différents établissements secondaires se présentent ainsi qu'il suit :

3.1.4.2 Santé publique

La commune de Malantouen est couverte par un district de santé qui regroupe 12 aires de santé dans lesquelles sont réparties 23 formations sanitaires. Bien que se trouvant dans l'arrondissement ; le centre de santé intégré de Magham se appartient au district de Fouban.

Le tableau ci-dessous caractérise dans le détail ce district de santé.

Tableau 5: Infrastructures sanitaires de Malantouen

Villages	Aire de santé	Personnel					Nb de bâtiments
		IDE	IB	AS	Matrone	Commis	
CSI de Makpa I	Makpa	0	1	0	0	1	1
CSI de Mantoum	Mantoum	0	1	0	0	1	1
CSI de Matoupou	Matoupou	1	0	0	0	1	3
CSI de Manjouom		0	1	0	0	1	1
Centre de santé privé de Malantouen	Malantouen	1	0	7	0	0	2
Hôpital de Malantouen		1	0	6	0	2	5
CSI de Malantouen		1	0	1	0	1	1
Centre de santé privé de Malantouen		0	0	1	0	0	1
Centre de santé privé de Malantouen		0	0	1			1
CSI de Manguiembou	Manquiém	1	0	0	0	1	2
CSI de Manguiembou		1	2	0	0	1	1
CSI de Mankoutmbou		0	0	1	0	1	1
CSI de Mandinga plateau	Malien		1	1	0	1	1
CSI de Malien		0	0	1	0	1	1
CSI de Magham	foumban	0	0	1	0	1	1
CSI de Marandpoum	Manguiembou	0	0	0	0	0	1
CSI de Mandah		0	1	0	0	1	0
CSI de Mahoua	Mahoua	0	0	2	1	2	1
Centre de santé privé de Mambicham		1	1	2	0	0	1
CSI de Matachom	Mapounjipoute	0	0	1	0	1	1
CSI de Mapou Njipouteu		1	0	1	0	1	3
CSI de Makoutam		1	0	0	0	1	1
Centre de santé privé de Marah		0	0	0	0	0	1

Source : Exploitation du Plan de développement du District de santé de Malantouen (2008-2010)

Légende : CSI =Centre de santé intégré ; AS=Aide Soignant ; IB=Infirmier Breveté ; IDE=Infirmier Diplômé d'Etat ;

Cependant, et de l'avis des populations locales, la prise en charge des patients dans ces différentes formations sanitaires est limitée du fait principalement de l'insuffisance du personnel, des équipements et des pénuries ou du coût élevé des médicaments. Ceci justifie le faible taux de fréquentation de ces formations et le recours de certaines personnes à la pharmacopée traditionnelle ou aux vendeurs ambulants des médicaments.

3.1.4.3 Hydraulique

L'accès à l'eau pour les besoins ménagers est l'une des grandes préoccupations des populations locales. Ces dernières pour la plupart s'approvisionnent dans les cours d'eau, les sources naturelles et les puits traditionnels. Pour ce qui est des points d'eau modernes à usage communautaire, il a été identifié quelques forages, puits à pompe et deux réseaux d'adduction d'eau (Mahoua et Makoutam). Malheureusement leur distribution n'est pas satisfaisante et certains de ces points d'eau ne sont pas fonctionnels.

Tableau 6 : Types de points d'eau identifiés dans les communautés

Villages	Nombre de forages	Nombre de puits à pompe manuelle
Malantouen	4	0
Maranpdoum	1	0
Mapou Njipoute	1	1
Manguembou	1	0
Mankoutmbou	0	1
Marah	0	1
Manje Koutou	0	1 (en panne)
Makoutam	0	2 (1 en panne)
Matoupou	0	2 (en panne)
Mantoum	0	1

Tableau 7 : Types de réseaux d'adduction d'eau identifiés dans les deux communautés

Villages	Nombre de châteaux	Nombre de réservoirs	Nombre de forages	Nombre de bornes-fontaines
Makoutam	0	1	0	5
Mahoua	1	0	1	3

Source : Synthèse des PDL, GIC SAL 2011

Il ressort de ce tableau que 14 des 25 villages ne disposent d'aucun point d'eau aménagé. Pour ce qui est des zones disposant de points d'eau, l'accessibilité aux points d'eau est évaluée à 4300 habitants par point d'eau. Ce chiffre permet de comprendre la forte pression exercée sur les rares points d'eau potable, compromettant ainsi leur durabilité.

3.1.4.4 Electrification

En ce qui concerne l'accès aux réseaux électriques, l'on constate un faible taux de couverture. Seuls Malantouen (10,6 Km) et les villages Magham (1,25 Km) et Mantoum (3,75 Km) disposent d'une ligne d'électrification. On compte une trentaine de branchements à Magham et Mantoum, et 8210 abonnés à Malantouen Centre.

3.1.4.5 Réseau routier et voirie urbaine

Le réseau routier qui traverse la commune est constitué des routes communales, des routes départementales et des pistes de collecte. Pour le cas spécifique des routes, l'emprise moyenne est de 3,5m. Ces routes sont entrecoupées d'ouvrages de franchissement (ponts, ponceaux, passages busés) aménagés sur certains points critiques. Certains de ces ouvrages par défaut d'entretien sont assez endommagés, c'est également le cas de certains axes routiers. Pour pallier au problème d'entretien des routes, les communautés interviennent de temps en temps manuellement dans quelques opérations de cantonnage (déviations des eaux de ruissellement, maintenance des ponceaux).

Le transport est peu développé et assuré par les motos et les taxis brousse. Dans la plupart des communautés on retrouve les motos taxi qui d'ailleurs sont regroupés dans le cadre d'une association des taximen.

Les conditions de déplacement sont assez difficiles avec la surcharge excessive des passagers dans les voitures ou motos et le coût élevé du transport. De l'avis des transporteurs, ceci est en grande partie dû au mauvais état de la route ou de certains axes et des coûts élevés du carburant. On note par exemple qu'en saison des pluies, les prix du transport en moto flambent. Il y a le besoin d'une gare routière et d'un parking pour les motos.

3.1.4.6 Marchés et structures de stockage

Les populations locales fréquentent plusieurs marchés tant à l'intérieur qu'à l'extérieur de la commune. Plusieurs places de marché existent dans la localité. Toutefois seuls deux de ces places de marché sont dotés en infrastructures. Il s'agit du marché de Malantouen qui dispose d'un grand complexe constitué de plusieurs hangars, d'un abattoir et

d'une cinquantaine de boutiques. Il y a également le marché de Makoutam qui dispose de deux hangars et d'un magasin de stockage.

3.1.4.7 Equipement sportifs et loisirs

L'arrondissement de Malantouen manque d'infrastructures sportives. A cet effet l'on peut envisager la construction d'un complexe sportif à Malantouen centre et à Manguiembou. L'on peut également envisager l'aménagement de stade de football dans chacun des villages de l'arrondissement.

Il n'existe pas de structures formelles pour l'encadrement des jeunes. A cet effet l'on peut envisager la création et la construction d'un centre multifonctionnel et la création d'un centre multimédia à Malantouen centre.

3.1.4.8 Espaces verts / sites touristiques

L'activité touristique n'est pas développée à Malantouen. Les nombreux sites touristiques ne sont pas répertoriés et sont à l'abandon. Il y a donc le besoin de faire entretenir ces sites touristique et de les vulgariser. Il y a également le besoin de l'organisation d'une plateforme des acteurs du secteur touristique.

3.1.4.9 Services administratifs

Il existe à Malantouen un Centre social disposant d'un seul personnel, la responsable dudit centre. Un recensement de 187 handicapé a été effectué dans les localités de Malantouen centre, Matoupou, Mantoum, Mapou Njipouteu et Makoutam. Parmi ces handicapés recensés, seuls 47 disposent d'une carte d'invalidité. 250 orphelins ont été recensés dans les localités de Malantouen centre, Manjouom, Matoupou, Mantoum, Mandah et Mapou Njipouteu. Parmi ces orphelins, seuls 31 ont reçu des aides (paiement de fournitures scolaires et don de nourriture).

Il y a un service de poste et télécommunication à Malantouen et qui dispose d'un seul personnel en la personne du receveur des PTT. Les services offerts sont : un service courrier ; un service d'épargne et un service de transfert d'argent. Trois postes sont vacants au service des PTT. Il y a également Orange, un opérateur de téléphonie qui offre également un service d'accès à internet. Il n'existe pas d'établissement de microfinance.

3.1.4.10 Hygiène et salubrité

Un service d'hygiène et d'assainissement existe dans la commune. Cependant ce service se borne dans son travail à contrôler la salubrité au centre commercial. Il n'existe pas de service d'enlèvement des ordures ni de bacs à ordures. Il revient à chaque personne installé au centre commercial d'assurer la salubrité aux alentours de son échoppe ou de son atelier. Bon nombre d'habitations ne sont pas dotés de toilette construite. On rencontre par endroit des WC à ciel ouvert qui sont autant de niches pour la prolifération des parasites.

3.1.4.11 Gestion des déchets / nuisances diverses

Six usines à café se sont installées au centre ville et constitue une source importante de pollution. On note également l'absence d'un système d'enlèvement des ordures à Malantouen centre. Les routes sont très poussiéreuses en saison sèche. De ce fait l'air est fortement chargé de poussières qui sont des vecteurs de maladies respiratoires.

La pratique des feux de brousse est très rependue et constitue source de pollution atmosphérique. Ces feux de brousses sont pratiqués aussi bien par les autochtones qui les utilisent pour la création de nouvelles parcelles de cultures, que par les bororos qui s'en servent pour rajeunir les espaces de pâture.

3.1.4.12 Gestion des ressources naturelles

Les principales ressources naturelles locales comprennent : les matériaux (sable, latérite, pierre), les ressources forestières (essences forestières, PFNL, faune sauvage), les étendues de terres et marécages, les cours d'eau.

L'accès à la plupart de ces ressources est ouvert à toute personne résidente ou parfois de passage dans la commune. L'exploitation des matériaux et des ressources forestières est autorisée par la Mairie. Les terres et certains PFNL (kola, djangsang, bambou de chine...) qui s'y trouvent sont en principe la propriété du détenteur de la parcelle. L'accès à ces ressources est négocié auprès du propriétaire terrien, ou du chef de village si le droit de propriété n'est reconnu à personne. L'acquisition des terres se fait principalement par héritage, achat, location. Cependant, la Mairie peut donner du terrain pour la construction des infrastructures publiques. Il convient de relever qu'au niveau des différentes communautés, la propriété foncière n'est pas tributaire d'un titre foncier. Elle est reconnue par l'autorité traditionnelle et chaque famille connaît ses terres.

Pour la plupart de ces ressources, l'exploitation n'est pas règlementée. C'est ainsi qu'on peut déplorer la coupe anarchique du bois, la chasse non contrôlée ou la pêche à l'aide de substance dangereuses (résidus des vieilles piles, certaines émondes toxiques). De même on peut déplorer la pratique du brûlis par les agriculteurs ou les éleveurs et qui

est facteur de dégradation des terres et de la biodiversité. Pour le cas spécifique des terres agricoles on note que la durée de jachère tend à s'écourter avec l'accroissement des populations.

3.1.4.13 Enseignement professionnel

On note la présence de deux établissements d'enseignement professionnel dans l'arrondissement. Leur situation est présentée ainsi qu'il suit :

Tableau 8 : Etablissement d'enseignement professionnel

Etablissements scolaires	Effectif des élèves	Effectif total enseignants			Nombre et équipement des salles de classe			
		Maître de parents	Contractuels	Fonctionnaire	banco/seko/poto poto	semi-dur	dur	Table - bancs
SAR/SM de Malantouen	125	0	9	2	0	0	2	25
SAR/SM de Manguiembou	76	2	0	1	0	0	1	15

Source : Synthèse des DPNV, GIC SAL 2011

3.1.5 Principales potentialités et ressources de la Commune

La commune de Malantouen dispose de nombreuses potentialités et ressources présentées dans le tableau suivant :

Tableau 9 : Potentialités et ressources de la Commune de Malantouen

	POTENTIALITES	RESSOURCES
MILIEU PHYSIQUE	<ul style="list-style-type: none"> • Possibilité de booster la production agricole notamment en ce qui concerne les cultures maraichères et céréalières ; • La maîtrise de la gestion de l'eau grâce à la construction de barrages ; • Exploitation minières de sables et pierres 	<ul style="list-style-type: none"> • Grandes superficies de bas-fonds ; • Présence de nombreux cours d'eaux ; • Présence de nombreuses carrières de sable et de pierres
MILIEU HUMAIN	<ul style="list-style-type: none"> • Possibilité d'employer une grande main d'œuvre ; • Possibilité de créer des activités génératrices d'emplois. 	<ul style="list-style-type: none"> • Population essentiellement jeune • Fort taux de natalité
ASPECT ECONOMIQUE	<ul style="list-style-type: none"> • Possibilité de développer des exploitations modernes de cultures pérennes (palmier à huile, caféier robusta, cacaoyer, agrumes et autres arbres fruitiers) ; • Possibilités d'exploitation du bois d'œuvre ; 	<ul style="list-style-type: none"> • Le climat relativement chaud avec une longue saison des pluies ; • Présence de bandes forestières dans la zone Est de l'arrondissement ;

3.2. Résultats du diagnostic institutionnel communal

3.2.1. Synthèse du Diagnostic Institutionnel Communal

Tableau 10 : Forces, faiblesses et axes de renforcement de la Commune de Malantouen

	FORCES	FAIBLESSE	AXES DE RENFORCEMENT
Gestion des ressources humaines	<ul style="list-style-type: none"> ➤ La commune compte un effectif de vingt - deux (22) agents tous permanents (vingt hommes et deux femmes) ; ➤ Les salaires sont régulièrement payés ; ➤ Il existe une bonne communication intra service ; 	<ul style="list-style-type: none"> ➤ Il ressort du DIC que 97 % (21/22) du personnel communal ont un niveau d'étude inférieur à celle de la classe de troisième ; ➤ Le personnel de la Mairie n'est suffisamment formés au regard des nouvelles compétences transférées aux communes ; ➤ Le personnel de la Mairie de Malantouen n'est affilié à la CNPS ; ➤ Il n'existe pas un service spécifique de gestion des ressources humaines à la commune de Malantouen. Ceci rend difficile l'élaboration et la mise en œuvre d'un profil de carrière pour le personnel communal ; ➤ Il n'existe pas de règlement intérieur. Le personnel est évalué et motivé sur la base de la recherche de l'efficacité. Ces derniers reçoivent des motivations et primes formelles et informelles ; ➤ Faible responsabilisation des adjoints aux maires ; ➤ Il n'existe pas un cahier de charges 	<ul style="list-style-type: none"> ➤ Le développement des capacités du personnel communal à travers des stages, recyclages, séminaires ; ➤ Le recrutement des personnels qualifiés ; ➤ L'élaboration un plan de renforcement périodique des capacités du personnel ; ➤ La formation régulière des conseillers sur le fonctionnement d'une commune, sur leur rôle et sur les lois et décrets sur la décentralisation ; ➤ L'instauration d'un fond alloué au crédit communal pour le personnel dans le budget prévisionnel ; ➤ L'instauration des séances de travail formelles entre l'exécutif puis entre l'exécutif et le personnel communal ; ➤ Formaliser de l'organigramme et élaborer un profil de carrière pour le personnel ; ➤ Acquérir du matériel informatique et former le

	FORCES	FAIBLESSE	AXES DE RENFORCEMENT
		<p>pour le personnel.</p> <ul style="list-style-type: none"> ➤ Insuffisance du matériel de travail au niveau des services de la mairie ; 	<p>personnel aux NTIC ;</p> <ul style="list-style-type: none"> ➤ Former l'exécutif communal sur les techniques modernes de management des ressources humaines, matérielles et financières.
Gestion des ressources financière	<ul style="list-style-type: none"> ➤ La gestion des ressources de la commune est assurée par le Maire qui est l'ordonnateur. Il est assisté par le receveur municipal ; ➤ L'Exécutif communal a une bonne connaissance de l'assiette fiscale de la commune ; ➤ La ressource externe de la commune représente 81 % du budget communal ; ➤ Les recettes propres de la commune de Malantouen- représentent 21 % du budget communal ; 	<ul style="list-style-type: none"> ➤ L'absence des moyens de locomotion ne facilite pas la tâche au receveur municipal ; ➤ Le suivi des recouvrements est difficile, ceci d'autant qu'il n'y a pas de matériel approprié ; ➤ Il n'existe aucune implication des populations dans l'élaboration et le suivi du budget communal ; ➤ Les services déconcentrés de l'Etat ne sont pas impliqués dans l'élaboration et le suivi du budget communal ; ➤ Les dates d'approbation des comptes administratifs par les services de l'Etat ne sont pas définies. Très souvent, il n'y a pas de retour au niveau de la commune après soumission des comptes administratifs à la tutelle ; ➤ Le taux de recouvrement reste faible et avoisinerait les 30%. La taxe agropastorale n'est pas encore appliquée en raison de la résistance des populations ; ➤ Le taux d'investissement est faible et avoisinerait les 20%. La large majorité des fonds issus des 	<ul style="list-style-type: none"> ➤ La sensibilisation de la population sur l'importance de l'impôt libérateur ; ➤ La transparence dans la gestion des ressources communales avec tenue des documents comptables à jour ; ➤ Le développement accentué des activités génératrices de revenus (fermes avicoles ; exploitations agricoles, forêt communale, carrières de sable et de pierres) ; ➤ L'élaboration d'un répertoire des contribuables ; ➤ Elaborer et mettre sur pied une nouvelle stratégie de collecte de l'impôt libérateur ; ➤ Solliciter l'appui de la direction des impôts pour identifier les sources de revenus fiscaux au niveau de la commune.

	FORCES	FAIBLESSE	AXES DE RENFORCEMENT
		<p>recettes sont affectées aux dépenses liées au personnel, aux équipements divers et au fonctionnement courant ;</p> <p>➤ Absence d'activités génératrices de revenus propres à la commune ;</p>	
Gestion du patrimoine communal	<p>➤ Le comptable matière assure surtout le suivi de la gestion du patrimoine communal ;</p> <p>➤ Le patrimoine de la commune est constitué des biens meubles et immeubles :</p> <p>a) biens meubles</p> <ul style="list-style-type: none"> • Camion benne TOYOTA à mettre au début ; • Un pick up double cabine HILLUX TOYOTA en bon état ; • Une TERCEL 4WD à réformer ; • Une CORROLLA 4WD à réformer. <p>b) Biens immeubles.</p> <ul style="list-style-type: none"> • Bâtiment de 320 m² abritant de la mairie ; • Un bâtiment de 52 m² abritant deux salles de classe de l'école maternelle de Manguiebou ; • Un bâtiment de 360 m² abritant une salle de classe de l'école maternelle de Malantouen chefferie ; • Un bâtiment de 52 m² abritant le service d'hygiène ; 	<p>➤ Le personnel n'a reçue aucune formation en ce qui concerne la gestion du patrimoine communal ;</p> <p>➤ Les terrains de la Commune ne sont pas sécurisés. Comme conséquence, les maisons et autres micros infrastructures sont construits de manières anarchiques ;</p> <p>➤ Il n'existe pas d'agent spécialisé affecté à l'entretien et à la maintenance du patrimoine communal ;</p> <p>➤ L'implication de la commune dans la gestion des ressources naturelles se limite uniquement au recouvrement des taxes y afférents ;</p>	<p>➤ L'élaboration d'un plan de sécurisation des biens immeubles de la Commune ;</p> <p>➤ Former le personnel sur la gestion du patrimoine communal ;</p> <p>➤ Recruter un personnel pour assurer la maintenance du patrimoine communal.</p>

	FORCES	FAIBLESSE	AXES DE RENFORCEMENT
	<ul style="list-style-type: none"> • Un bâtiment de 52 m² abritant l'ancienne propharmacie ; • Un bâtiment de 330 m² abritant le foyer d'animation ; • Un bâtiment de 192 m² abritant la salle des actes ; • Un bâtiment de 84 m² abritant les services du MINEPIA ; • Un bâtiment de 90 m² abritant la case de passage ; • Un bâtiment de 120 m² abritant le CSI de Malien ; • Un bâtiment de 20 m² abritant l'abattoir municipal ; • Un bâtiment de 24 m² abritant la perception du marché ; • Un bâtiment de 18 m² abritant le WC public du marché ; • 15 hangars au marché de Malantouen. 		
Gestion des relations	<ul style="list-style-type: none"> ➤ La commune de Malantouen entretient des relations avec plusieurs institutions intervenant dans les secteurs variés ; ➤ Il existe effectivement une relation importante, bonne et indispensable entre la commune et la tutelle ; ➤ On note une bonne collaboration entre la commune de Malantouen et les autres communes du Département. Il s'agit notamment de l'intercommunalité avec la commune de Fouban pour l'aménagement 	<ul style="list-style-type: none"> ➤ L'on note une faible collaboration entre la commune et les services techniques. Ces derniers ne sont pas associés à aucun niveau de la gestion, du suivi et de la planification des activités de la commune ; ➤ Il n'exista pas de plateforme de concertation entre la Mairie et la société civile ; ➤ Il n'exista pas de plateforme de concertation entre la Mairie et les acteurs de secteur privé ; ➤ Il n'ya pas de canal direct permettant aux populations d'être directement impliqués dans la 	<ul style="list-style-type: none"> • L'instauration des rencontres formelles avec les autres acteurs de développement (sectoriels, ONG) ; • L'intensification de la recherche des partenaires externes, des bailleurs de fonds et des jumelages ; • L'amélioration de la communication entre la Mairie et population ; • Intensifier la recherche des financements extérieurs et des jumelages. <p>➤</p>

	FORCES	FAIBLESSE	AXES DE RENFORCEMENT
	<p>de l'axe Malantouen – Fouban ;</p> <ul style="list-style-type: none"> ➤ La commune se concerte souvent avec les chefferies traditionnelles et les congrégations religieuses sur les problèmes de développement. Elles servent généralement des courroies de transmission des informations aux populations locales ; ➤ Admission au financement du PNDP en 2010; ➤ Jumelage avec l'Association des maires des communes de Seine Marme en France ; ➤ Convention de partenariat avec la commune de Fouban ; ➤ Convention de partenariat avec la commune de Ngambé Tikar. 	<p>gestion des affaires de la Commune ;</p> <ul style="list-style-type: none"> ➤ Non maîtrise des techniques modernes de communication et de management. 	

3.2.2 Economie locale

Les populations locales pratiquent divers types d'activités économiques. En dehors de quelques fonctionnaires des diverses institutions locales, les principales activités économiques sont l'agriculture et le commerce. Entre autres activités économiques on peut citer : l'artisanat, l'élevage, la chasse, la pêche, le métier de pompiste, l'exploitation de bois, la vente de palmistes, la vente de poissons, la soudure, le métier de boucher, la mécanique, la gérance de débits de boisson, la vente de vivres, la menuiserie, la restauration, la gérance des auberges et des boutiques, la couture, la téléphonie mobile(calls box), les transports (motos taxis), le service de transfert d'argent(Express Union).

Les acteurs de toutes ces filières ne sont pas organisés en corps de métier. Ceci est aussi vrai pour les acteurs du secteur touristique qui tarde par conséquent à se développer à Malantouen malgré la présence de nombreux sites touristiques. Les possibilités de création d'emploi existent à condition que ces filières économiques soient organisées. Ces possibilités sont présentées dans le tableau suivant :

Tableau 11 : Possibilités de création d'emplois et de richesses dans la commune

Secteur	Potentialités/atouts	Axes stratégiques	Activité génératrice de revenus possible	Possibilités d'emploi	Indicateurs d'impact	Observations (contraintes,...)
Tourisme	Présence de nombreux sites touristiques	Développer l'activité touristique	- Aménagement des sites touristiques -Promotion de l'Agrotourisme	Artisans, sculpteurs, maçons, charpentiers, menuisiers, chauffeurs, agents d'entretien, guides touristiques	Réduction du nombre de sans emploi	Nécessité d'une plateforme des acteurs de la filière touristique
Agriculture	Grandes superficies de bas-fonds	Intensifier l'exploitation des bas-fonds	-Promotion de la riziculture irriguée -Développement des cultures de contre-saison	Aménagistes de bas-fond, riziculteurs, maraîchers, vendeurs, décortiqueurs de riz, manutentionnistes, fournisseurs d'intrants	Amélioration des revenus des agriculteurs	Nécessité d'une plateforme des acteurs de la filière
Elevage	Présence d'un important cheptel bovin et ovin	Faciliter la commercialisation des bovins et ovins	Création d'un marché à bétail, transformation des peaux de bétail	Maçons, charpentiers, démarcheurs, vendeurs de peaux de bétail séchées, fabricants de chaussures et sacs en cuir	Amélioration des revenus des éleveurs	Nécessité d'une plateforme des acteurs de la filière
Environnement	Urbanisation du centre ville de Malantouen	Assurer la propreté du centre ville	Assainissement de la ville par l'enlèvement systématique des ordures	Eboueurs, chauffeurs	Réduction du nombre de sans emploi	
Artisanat	Présence de nombreux sculpteurs	Promouvoir l'artisanat local	Valorisation de l'artisanat local à travers la création d'un village artisanal	Artisans, sculpteurs, Vendeurs d'objets d'art, Antiquaires	Amélioration des revenus des artisans	Nécessité d'une plateforme des acteurs de la filière

3.2.3. Plan d'utilisation et de gestion des terres de l'espace communal

Les principales ressources naturelles locales comprennent : les ressources minières (sable, latérite, pierre), les ressources forestières (essences forestières, PFNL, faune sauvage), les étendues de terres et marécages, les cours d'eau.

Tableau 12 : Matrice de diagnostic des ressources naturelles

Ressources naturelles	Localisation	Potentiels	Utilisation / utilisateurs	Contrôleurs	Mode de gestion	Tendances	Problèmes/contraintes	Action à entreprendre
Sable	Dans tous les villages	Plus de 70 % non exploité	Les riverains constitués des hommes	Chefs traditionnels ;	Gestion anarchique et de type minier	D'autres carrières sont encore non exploitées	Difficultés de transport du sable des carrières	Organisation de l'exploitation des carrières de sable
Latérites et pierres	Dans tous les villages	Plus de 70 % non exploité	Les riverains constitués des hommes	Chefs traditionnels ;	Gestion anarchique et de type minier	D'autres carrières sont encore non exploitées	Exploitation anarchique des carrières d'une manière occasionnelle	Organisation de l'exploitation des carrières de latérites et de pierres
Rochers, grottes et chutes d'eau	Manje koutou, Mafouatie, Magham, Manguimbou, Makoutam,	Potentiel à 100% non encore exploité à but touristique	Les riverains	Chefs traditionnels ; Mairie ;	Sites à l'abandon	Sites à l'abandon	Non exploitation des sites touristiques	Aménagement des sites touristiques
Terres cultivables	Tous les villages	plus de 80 % de terres non encore cultivées	Agriculteurs	Chefs traditionnels ; Propriétaires	Gestion faiblement intensive	Difficultés de transport des productions, pratique des feux de brousse, Dévastation des cultures par les bœufs	Techniques culturelles archaïques	Délimitation des espaces agropastoraux Intensification de l'exploitation des bas-fonds
Pâturage	Tous les villages	80% encore à exploiter	Eleveurs constitués majoritairement des bororos	Mairie ; Autorités administratives en charge	Elevage de faible qualité	Conflits agropastoraux, pratique des feux de brousse	Faible rendement des élevages	Création de couloirs pastoraux avec bain détiqueurs et champs fourragers
Forêt de galerie, marécage et faune	Tous les villages	Bois raphia Lianes	Les riverains pour la construction des logements, vannerie, bois de chauffe	Chefs traditionnels ; riverains	Gestion anarchique	Diminution progressive de raphia et des essences de bois	Déforestation	Création d'une forêt communale
		animaux	La chasse de subsistance	Libre	Chasse de subsistance	Diminution d'animaux	Destruction de la faune	Sensibilisation sur les méfaits de la déforestation
Cours d'eau	Tous les villages	Cours d'eau poissonneux	Poissons	Les riverains	Pêche de subsistance	Diminution de poissons	Pêche de barrage	Sensibilisation des pêcheurs sur les méfaits de la pêche de barrage Création des étangs

3.2.4. Plan opérationnel en faveur des populations vulnérables

Le plan opérationnel en faveur des populations vulnérables que sont les Bororos, les Handicapés, les vieillards, et les enfants de la rue regroupe des actions du PCD programmées dans les secteurs de l'élevage et des affaires sociales et dont la mise en œuvre nécessitera la mobilisation d'une somme de **862 300 000 (huit cent soixante deux millions trois cent mille) FCFA** tel que détaillé dans le tableau ci-après.

Tableau 13 : Plan opérationnel en faveur des populations vulnérables

Activités	Localité	Indicateurs de résultats	Coût (FCFA)	Sources de financement	
				Commune	Externe
Facilitation de la procédure d'obtention de 2000 actes de naissance	Tous les villages de Malantouen	Nombre d'acte de naissance délivrés	6 300 000	x	Centre social
Facilitation de la procédure d'obtention de 140 cartes d'invalidité	Tous les villages de Malantouen	Nombre de cartes délivrés	700 000	x	Centre social
Distribution de 2800 aides de 200 000 F (200 aides par an)	Tous les villages de Malantouen	Nombre de personnes aidées	560 000 000	x	Centre social
Acquisition et distribution de 14 lots de matériel (tricycles, cannes, béquilles, lunettes, appareil orthophoniques et prothèses)	Tous les villages	Nombre de matériels remis aux handicapés	142 000 000	x	MINAS
Construction et équipement d'une structure d'encadrement des orphelins et autres personnes vulnérables	Malantouen	Structure d'encadrement opérationnel	55 000 000	x	MINAS
Appui au fonctionnement de la structure d'encadrement des orphelins et autres personnes vulnérables sur 14 ans	Malantouen	Disponibilité du budget de fonctionnement	70 000 000	x	MINAS
Facilitation de la création d'une association des handicapés	Malantouen	Déclaration d'association	300 000	x	MINAS
Mise en place d'un service d'action sociale auprès des personnes âgées, des bororos, de l'hôpital de district, la prison et le lycée	Malantouen	Service opérationnel	14 000 000	x	MINAS
Construction d'un marché à bétail à Mandah			14 000 000	x	MINEPIA
TOTAL			862 300 000		

3.3 Principaux problèmes et besoins identifiés et consolidés par secteur

Les problèmes qui minent le développement de la Commune de Malantouen sont nombreux et les besoins énormes.

Tableau 14 : problèmes, causes, effets et besoins identifiés dans la Commune de Malantouen

PROBLEME	Principales causes	Principaux effets	Besoins identifiés
Difficultés de développement d'un élevage de qualité	<ul style="list-style-type: none"> • Faible encadrement des éleveurs • Ignorance des techniques d'élevage • Rareté de certains vaccins (volailles) • Rareté de la provende • Conflits éleveurs /agriculteurs 	<ul style="list-style-type: none"> • Faibles revenus • Faible rendements • Faible production • Pauvreté des sols 	<ul style="list-style-type: none"> • Formation en techniques modernes d'élevage dans tous les villages (voir tableaux 23 du PCD Tome 2); • Organisation des éleveurs en GICs dans tous les campements (voir tableaux 23 du PCD Tome 2); • Création de parcelles fourragères et de construction des bails détiqueurs dans les zones d'élevage (dans tous les villages) (voir tableaux 23 du PCD Tome 2); • Délimitation des zones de pâturage dans tous les campements (voir tableaux 23 du PCD Tome 2); • Réhabilitation de l'abattoir et la boucherie de Malantouen ; • Construction d'un abattoir et d'une boucherie à Manguïembou • Création et Construction de deux Centres zootechniques à Maguiembou et Malantouen centre ; • Construction d'un marché à bétail à Mandah ; • Construction d'un bâtiment de la DAEPIA ; • Recrutement de 06 personnels (2 infirmiers vétérinaires, 2 techniciens en élevage, 1 secrétaire et 1 technicien de pêche) à la DAEPIA.
Difficultés de développement d'une agriculture de qualité	<ul style="list-style-type: none"> • Sols peu fertile • Méthode culturale archaïque • Pratique de feu de brousse • Destruction des cultures par les bêtes en divagation • Faible exploitation des bas fonds • Cherté des intrants agricoles 	<ul style="list-style-type: none"> • Faibles revenus • Faible production • Epidémie des volailles 	<ul style="list-style-type: none"> • Besoin de formation en techniques culturales modernes dans tous les villages (voir tableaux 23 du PCD Tome 2); • Besoin de formation en agroforesterie dans tous les villages (voir tableaux 23 du PCD Tome 2); • Besoin de construction de barrages pour l'exploitation des bas-fonds à Makoutam et Manje Koutou ; • Besoin de motopompes et accessoires pour l'exploitation des bas-fonds dans les autres villages sauf Makoutam et Manje Koutou ; • Besoin de 09 personnels (07 chefs de poste, 01 chef de bureau et 01 secrétaire) à la DAA; • Besoin de création de 02 postes agricoles à Mapou-Njipouteu et Mahoua • Besoin de construction de 07 postes agricoles à Mandah, Marah, Mantoum, Manjouom, Mambicham, Mafouatie, Mapou-Njipouteu et Mahoua

PROBLEME	Principales causes	Principaux effets	Besoins identifiés
Faible développement du plan des cadastres	<ul style="list-style-type: none"> • Ignorance du titre foncier par la population • Eloignement du service cadastral • Exploitation des terres sans indemnisation • Lenteur des procédures 	<ul style="list-style-type: none"> • Conflits fonciers • Expropriations des terres sans indemnisation • Espace public non sécurisé 	<ul style="list-style-type: none"> • Besoin d'un plan de sécurisation des espaces communaux ; • Besoin de sensibilisation de toute la population sur l'importance du titre foncier.
Difficultés de développement d'un plan d'urbanisation	<ul style="list-style-type: none"> • Eaux stagnante en saison de pluie • Abondance de la poussière en saison sèche • Construction anarchique • Dépotoir insalubre 	<ul style="list-style-type: none"> • Absence de plan architectural • Habitat désordonné • Mauvaise gestion de la voirie urbaine 	<ul style="list-style-type: none"> • Besoin de vulgarisation du plan sommaire d'urbanisation de Malantouen ; • Besoin de formation du personnel de la Commune sur les procédures de délivrance des certificats d'urbanisme.
Non respect des lois sur l'environnement	<ul style="list-style-type: none"> • Construction anarchique des usines à café (pollution de l'air et des eaux) • Dépotoir insalubre • Pratique des feux de brousse • Abondance de poussière en saison sèche • Déjection d'animaux en divagation 	<ul style="list-style-type: none"> • Maladies de voies respiratoires • Air pollué • Récurrence des maladies hydriques • Eaux polluées • Pollution de l'atmosphère • Changement climatique 	<ul style="list-style-type: none"> • Besoin d'un système d'enlèvement des ordures à Malantouen centre; • Besoin d'un système d'arrosage des axes principaux du centre ville ; • Besoin de sensibilisation de la population contre la pratique de feu de brousse non contrôlés dans tous les villages; • Besoin de construction d'un bloc de toilettes au centre commercial.
Déforestation et destruction de la faune	<ul style="list-style-type: none"> • Exploitation sauvage des essences • Disparition de certaines espèces • Pratique de pêche par barrage 	<ul style="list-style-type: none"> • Disparition de certaines espèces fauniques • Disparition de certaines espèces • Changement climatique 	<ul style="list-style-type: none"> • Besoin de sensibilisation des populations sur l'importance de la préservation des forêts dans tous les villages • Besoin de création d'une forêt communale ; • Besoin de réactualisation de la forêt communautaire du GIC SPREFOGMA
Difficultés de développement de la décentralisation	<ul style="list-style-type: none"> • Grand banditisme • Insuffisance du personnel de maintien de l'ordre et de l'administration 	<ul style="list-style-type: none"> • Coups de vol régulier • Incompétence de certains administrateurs • Faible intervention de l'état • Sous développement 	<ul style="list-style-type: none"> • Besoin de recrutement de personnels qualifiés à la Mairie de Malantouen ; • Besoins d'agents relais et d'adjoints municipaux pour faciliter l'établissement des actes d'Etat civil ; • Besoin de formation du personnel de la Commune sur la Gestion axée sur les résultats.
Difficultés d'accès à une éducation de base de qualité	<ul style="list-style-type: none"> • Insuffisance du personnel qualifié • Insuffisance de salles de classe • Manque de latrines • Manque de points d'eau potable • Manque de manuels scolaires • Insuffisance d'air de jeu 	<ul style="list-style-type: none"> • Déperdition scolaire • Taux d'analphabétisme élevé • Faible performance des élèves • Exode rural 	<ul style="list-style-type: none"> • L'éducation de base a besoin de 381 enseignants, 332 salles de classe, 1864 Table – bancs, 76 points d'eau, 130 blocs de latrines ; • Les deux maternelles de Malantouen nécessitent la construction de deux salles de classe équipées de 16 tablettes et 120 chaises ; • La carte scolaire permet d'envisager la création de 01 école primaire à Massassa ; 01 école primaire à Matachom ; 01 école primaire à Marah ; 01 école primaire bilingue à Manguiebou ; 01 école primaire à Njinbabayit (Malantouen) ; 01 école primaire à Manchoutmi (Malantouen) ; 01 école primaire à

PROBLEME	Principales causes	Principaux effets	Besoins identifiés
			Njipetpouen(Malantouen) ; 01 école maternelle à Matoupou ; 01 école primaire bilingue à Matam (Matoupou) ; 01 école primaire groupe 2 à Matoupou. <ul style="list-style-type: none"> • L'Inspection nécessite en matériel : 02 ordinateurs, 01 véhicule 4x4, 01 photocopieuse et 01 branchement électrique ; • Besoin de construction d'un bâtiment de l'IAEB de Malantouen.
Difficultés d'accès à un enseignement secondaire de qualité	<ul style="list-style-type: none"> • Insuffisance de personnel qualifié • Insuffisance de salles de classes • Manque de latrines • Manque de points d'eau potable • Manque d'atelier • Manque d'air de jeu au CETIC 	<ul style="list-style-type: none"> • Taux d'abandon élevé après le primaire • Exode rural • Délinquance juvénile 	<ul style="list-style-type: none"> • L'enseignement secondaire a besoin de 94 enseignants, 82 Salles classe, 3740 T able-bancs, 9 Bloc de latrines, 7 Blocs administratifs, 7Infirmerie, 7 Points d'eau ; • La carte scolaire permet d'envisager la création de 01 CES bilingue à Njingah ; 01 CETIC à Mapou Njpouteu ; 01 CES à Massassa
Difficultés d'accès à l'enseignement supérieur	<ul style="list-style-type: none"> • Cherté des frais de scolarité • Cherté des frais d'hébergement 	<ul style="list-style-type: none"> • Faible qualification des jeunes • Manque de compétence • Sous développement 	<ul style="list-style-type: none"> • Soutien des bacheliers de Malantouen pour la scolarité dans l'enseignement supérieur ; • Orientation académique dans tous les lycées et collèges de Malantouen.
Difficultés d'accès aux soins de santé de qualité	<ul style="list-style-type: none"> • Insuffisance du personnel qualifié • Faible qualité d'accueil • Insuffisance de laboratoire et de matériel médical • Pénurie de médicaments • Non respect du secret médical 	<ul style="list-style-type: none"> • Prévalence des maladies • Taux de mortalité élevé • Baisse de la population • Exode rural 	<ul style="list-style-type: none"> • Les formations sanitaires ont besoin de 102 personnels supplémentaires ; • Elles ont aussi besoin de 22 bâtiments supplémentaires ; • Elles nécessitent en termes d'équipement : 245 lits, 17 points d'eau et 1 réseau d'adduction d'eau, 24 motos, 1 ambulance et 1 voiture 4x4 ; • Il ya également le besoin de création de propharmacies dans les 22 formations sanitaires.
Difficulté d'accès à l'eau potable et à l'énergie électrique	<ul style="list-style-type: none"> • Insuffisance des points d'eau potable • Insuffisance du réseau électrique • Coupure intempestive du courant 	<ul style="list-style-type: none"> • Prévalence des maladies hydriques • Faible qualité de vie • Sous développement • Exode rural 	<ul style="list-style-type: none"> • Construction de 161 points d'eau dans tous les villages de la Commune et 1 réseau d'adduction d'eau au centre ville; • Construction de 261 Km de lignes de réseau dans tous les villages de la Commune et pose de 25 transformateurs .
Difficultés d'évacuation des produits agricoles	<ul style="list-style-type: none"> • Mauvais état de la route • Insuffisance de ponts 	<ul style="list-style-type: none"> • Pourrissement des récoltes • Faible revenus • Sous développement 	<ul style="list-style-type: none"> • La Commune de Malantouen nécessite l'aménagement de 259 Km de routes non classées ; • Il ya également le besoin de la construction de 193 ouvrages d'arts à travers la Commune.
Difficultés d'accès des couches vulnérables à leurs droits sociaux	<ul style="list-style-type: none"> • Présence des enfants de la rue • Non encadrement des handicapés et les orphelins • Faible déclaration d'acte de naissance 	<ul style="list-style-type: none"> • Non respect des droits de l'enfant • Faible qualité de vie des couches vulnérables • Pauvreté 	<ul style="list-style-type: none"> • Les enfants orphelins nécessitent des aides et l'établissement d'actes de naissance ; • Besoins par les handicapés de cartes d'invalidité et d'appareillages ; • Besoin de recrutement de 04 personnels à la Commune (01 chargé de la protection de la petite enfance, 01 chargé des handicapés et des

PROBLEME	Principales causes	Principaux effets	Besoins identifiés
			<p>personnes âgées, 01 chargé de la solidarité nationale et 01 secrétaire) ;</p> <ul style="list-style-type: none"> • Besoin à Malantouen centre d'un bâtiment du centre social + un forage + achat d'une moto ; • Besoin d'un service d'action sociale auprès des établissements secondaires, de l'hôpital et de la prison ; • Besoin d'un centre d'encadrement des handicapés.
Faible promotion de la femme et de la famille	<ul style="list-style-type: none"> • Mariage précoce • Déperdition élevée chez les filles • Faible proportion des femmes mariées à l'état civil 	<ul style="list-style-type: none"> • Faible qualification des femmes • Analphabétisme des femmes • Non respect des droits des femmes • Pauvreté 	<ul style="list-style-type: none"> • Sensibilisation des populations de la Commune sur l'importance de la scolarisation de la jeune fille ; • Création, construction et équipement d'un centre de promotion de la femme et de la famille à Malantouen centre ; • Sensibilisation des populations de la Commune sur l'importance du mariage civil.
Difficultés d'épanouissement des jeunes	<ul style="list-style-type: none"> • Chômage des jeunes • Manque de structures d'encadrement 	<ul style="list-style-type: none"> • Délinquance juvénile • Taux de chômage élevé • Exode rural 	<ul style="list-style-type: none"> • Construction et équipement d'un centre multifonctionnel à Malantouen centre ; • Construction et équipement d'un centre multimédia à Malantouen centre ; • Mise en place d'un conseil municipal des jeunes.
Difficultés de développement de l'activité sportive	<ul style="list-style-type: none"> • Manque de stades municipaux • Insuffisance des encadreurs sportifs 	<ul style="list-style-type: none"> • Faible épanouissement de la jeunesse • Exode rural 	<ul style="list-style-type: none"> • Recrutement de 04 enseignants d'EPS (02 pour le secondaire et 02 pour l'éducation de base ; • Aménagement de 70 aires de jeu dans les établissements scolaires (35 stades de football et 35 stades de handball) ; • Construction de deux complexes sportifs (01 à Malantouen Centre et 01 à Manguiembou).
Difficultés d'accès à l'emploi et à la formation professionnelle	<ul style="list-style-type: none"> • Manque d'atelier de pratique à la SAR et au CETIC • Insuffisance des salles de classes • Manque d'encadrement des sans emplois 	<ul style="list-style-type: none"> • Faible performance des apprentis • Faible qualification des jeunes • Exode rural 	<ul style="list-style-type: none"> • Les SAR/SM ont besoin de 15 formateurs, 5 salles de classe et 4 ateliers, 140 table-bancs, 2 points d'eau, 1 bloc de latrines • Création de spécialités de formation en culture maraichère, en élevage et en maintenance des motocycles dans les SAR/SM ; • Information des jeunes de la Commune sur les opportunités d'emploi ou de financement des microprojets structurants.
Difficultés d'accès aux conditions de transport de qualité	<ul style="list-style-type: none"> • Mauvaises conditions du transport • Non respect du code de la route • Manque de gare routière • Tracasserie policière 	<ul style="list-style-type: none"> • Fréquence des accidents de la route • Faible qualité de vie • Sous développement 	<ul style="list-style-type: none"> • Construction d'une gare routière et un parking à moto à Malantouen centre ; • Besoin d'un fichier de moto taxi et taxi-brousses ; • Besoin de formation en conduite de moto.
Difficultés de développement des PME et de l'artisanat	<ul style="list-style-type: none"> • Manque de structures d'encadrement • Hausse des impôts • Manque de structures de micro finance 	<ul style="list-style-type: none"> • Faillite fréquentes des PME • Faible développement de l'économie locale 	<ul style="list-style-type: none"> • Besoin d'un fichier des PME (achat de registres et certificats d'enregistrement) ; • Besoin d'une structure de microfinance à Malantouen centre.

PROBLEME	Principales causes	Principaux effets	Besoins identifiés
	<ul style="list-style-type: none"> Utilisation de technologies rudimentaires 	<ul style="list-style-type: none"> Sous développement 	
Faible développement de l'activité touristique	<ul style="list-style-type: none"> Cherté des vivres Faible organisation des acteurs du secteur Manque d'agence de voyage Enclavement de la localité 	<ul style="list-style-type: none"> Faible développement de l'activité économique Faible clientèle dans les auberges Manque d'emplois 	<ul style="list-style-type: none"> Mise en place au niveau communal d'un comité de concertation des acteurs de la filière touristique ; Enregistrement des sites touristiques dans les circuits touristiques nationaux ; Besoin d'entretien des sites touristiques.
Difficultés de promotion de la culture	<ul style="list-style-type: none"> Manque de bibliothèque Manque de musée 	<ul style="list-style-type: none"> Disparition de la culture traditionnelle Exode rural 	<ul style="list-style-type: none"> Construction et équipement d'une bibliothèque municipale à Malantouen centre ; Sensibilisation des jeunes de la Commune sur l'importance de s'instruire ; Besoin de foyers culturels dans 20 villages.
Difficultés de développement des unités de transformation	<ul style="list-style-type: none"> Utilisation de technologies rudimentaire 	<ul style="list-style-type: none"> Faible rentabilité des unités de transformation Faible revenus Sous développement 	<ul style="list-style-type: none"> Etude de faisabilité sur l'ensemble des carrières existantes ; Viabilisation et réglementation de l'exploitation des carrières de sable et de pierres dans le territoire communal ; Besoin d'un manuel de procédure de gestion concertée des matériaux locaux (sable, latérite, pierres...) ; Construction à Malantouen centre d'un site pour les usines à café avec immatriculation au service des domaines.
Difficultés de développement des activités commerciales	<ul style="list-style-type: none"> Inflation des prix Manque des magasins de stockage Grand banditisme Manque d'organisation Manque de toilettes au marché 	<ul style="list-style-type: none"> Manque d'activité génératrice de revenus Pauvreté Exode rural 	<ul style="list-style-type: none"> Construction de 03 hangars et 03 magasins au marché de Malantouen ; Construction d'un abattoir et d'une boucherie à Manguembou ; Construction d'une chambre froide au marché de Malantouen centre ; Construction de 06 blocs de 20 boutiques dans 06 villages (Manguembou, Mandah, Makpa 1, Mankoutbou, Mahoua et Mambicham).
Difficultés d'accès à la téléphonie et aux ondes audio-visuelles	<ul style="list-style-type: none"> Insuffisance de la couverture du réseau téléphonique Insuffisance du réseau audio visuel 	<ul style="list-style-type: none"> Faible qualité vie Exode rural Sous développement 	<ul style="list-style-type: none"> Extension des réseaux de téléphonie mobile dans toute la commune ; Diversification des opérateurs de téléphonie mobile à Malantouen ; Besoin de réseau de téléphonie fixe à Malantouen ; Besoin d'un télé-centre communautaire à Malantouen II.
Faible développement des communications	<ul style="list-style-type: none"> Manque de radio communautaire ; Manque de kiosque à journaux. 	<ul style="list-style-type: none"> Faible qualité vie Exode rural Sous développement 	<ul style="list-style-type: none"> Besoin d'une radio communautaire à Malantouen centre ; Besoin d'un kiosque à journaux à Malantouen centre.
Difficultés d'accès aux alevins et semences de qualité	<ul style="list-style-type: none"> Faible encadrement des multiplicateurs de semences de base Faible encadrement des éleveurs d'animaux de 1^{er} âge 	<ul style="list-style-type: none"> Difficultés de prise en charge des retraités Sous développement 	<ul style="list-style-type: none"> Formation en production du matériel végétal dans tous les villages ; Formation en production du matériel animal dans tous les villages ; Formation en fabrication des matériaux de construction dans tous les

PROBLEME	Principales causes	Principaux effets	Besoins identifiés
		<ul style="list-style-type: none"> • Pauvreté 	villages.
Difficultés d'accès aux conditions de travail et de sécurité sociale de qualité	<ul style="list-style-type: none"> • Non inscription des travailleurs à la CNPS • Faible développement des mutuelles de santé 	<ul style="list-style-type: none"> • Faible performance des exploitations agricoles et d'élevage • Faible rentabilité • Sous développement 	<ul style="list-style-type: none"> • Recensement des employeurs sur tout le territoire communal; • Besoin de mutuelle de santé sur tout le territoire communal; • Besoin de plateforme de concertation des corps de métier à Malantouen centre.

3.4. Planification stratégique

3.4.1 Vision et objectifs du PCD

Pour améliorer leur niveau et conditions de vie, les habitants de Malantouen ont élaboré de manière participative leur vision de développement basée sur des axes stratégiques aptes à réduire de façon considérable la pauvreté dans leur commune, tout en garantissant le respect des droits de l'homme et des minorités. Pour ce faire, les objectifs du PCD consistent pour l'essentiel à faciliter l'accès des populations aux services sociaux de base, à moderniser l'appareil de production, à renforcer les capacités institutionnelles de la Commune pour lui faciliter l'appropriation du processus de la décentralisation.

Cette vision est décrite de manière stratégique et sectoriel (cadre logique par secteur), puis opérationnelle (Cadre de Dépenses à Moyen Terme, Plan d'Investissement Annuel).

La planification stratégique et sectorielle à l'aide de l'outil « cadre logique par secteur » regroupe toutes les actions dont la mise en œuvre permettra de réaliser la vision de développement de la Commune de Malantouen à l'horizon 2035. Ces actions réparties dans les 28 secteurs de développement, nécessiteront pour leur réalisation la mobilisation de **23 268 500 000 (Vingt trois milliards deux cent soixante huit millions cinq cent mille) FCFA** environ.

3.4.2. Cadres logiques par secteur

Cet outil a permis de résumer les éléments essentiels ou les informations nécessaires pour mieux comprendre et gérer les différentes interventions envisagées. Un cadre logique a été élaboré pour chacun des 28 secteurs de développement. Le travail s'est fait en plénière lors de l'atelier d'élaboration du PCD, et les résultats sont présentés dans les tableaux ci-dessous :

Tableau 15 : Cadres logiques par secteur de développement

Secteur Agriculture

Problème : Difficultés de développement d'une agriculture de qualité

Logique d'intervention	Indicateurs objectivement vérifiables	Moyens de vérification	Facteurs externes (hypothèses)
Objectif global Faciliter le développement d'une agriculture de qualité			
Objectifs spécifiques O1 Moderniser les pratiques agricoles	280 GIC formés en techniques agricoles modernes	Rapport de formation Liste de présence	La conjoncture économique est favorable à une politique agricole ambitieuse
O2 Intensifier l'exploitation des bas fonds	70 motopompes distribuées à 70 GICs	Rapport de la délégation d'arrondissement de l'ADER (DAADER)	Le système foncier est favorable à l'acquisition des terres La technologie d'exploitation du bas-fond est maîtrisée par les bénéficiaires
O3 Promouvoir une agriculture respectueuse de l'environnement	200 hectares de plantations respectueuses de l'environnement créées	Rapport de la délégation d'arrondissement de l'ADER (DAADER)	La conjoncture économique est favorable à une politique agricole ambitieuse La technologie de la culture biologique est maîtrisée par les bénéficiaires
O4 Améliorer l'encadrement des agriculteurs	05 postes agricoles construits 07 postes agricoles fonctionnels	Rapport de la délégation d'arrondissement de l'ADER (DAADER) PV de réception	La conjoncture économique est favorable à une politique agricole ambitieuse
Résultats attendus R1 Pratiques agricoles modernisées R2 Exploitation des bas-fonds intensifiée R3 Une agriculture respectueuse de l'environnement pratiquée R4 Encadrement des agriculteurs amélioré			
	Moyens	Coûts(FCFA)	Obligations préalables
A11 Identification de 280 GICs bénéficiaires de formation en pratiques agricoles modernes (03 personnes par GIC)	Commission de suivi-évaluation	500 000	Disponibilité budgétaire Recherche fructueuse de financement
A12 Organisation de 14 sessions de formation d'un jour en	02 facilitateurs	2 800 000	Disponibilité du personnel du Ministère de l'Agriculture

pratiques agricoles modernes (30 participants par session)			et du Développement Rural
A13 Organisation de 14 sessions de formation d'un jour en agroforesterie (30 participants par session)	02 facilitateurs	2 800 000	
A14 Achat de 28 kits de matériel de formation (1kit par session)	Kit de matériels (papier kraft, marqueurs, stylos, blocs notes, modules de formation etc.)	2 800 000	
A15 Prise en charge des participants	Nutrition, transport et hébergement	4 200 000	
A21 Identification de 70 GICs bénéficiaires des motopompes (5 GIC par an)	Commission de suivi-évaluation	500 000	
A22 Tenue des sessions de passation de marché	Commission de passation des marchés	5 000 000	
A23 Livraison de 70 motopompes	Payement du marché	56 000 000	
A24 Distribution de 70 motopompes	Cérémonies de distribution	7 000 000	
A31 Sélection des microprojets	Commission de suivi-évaluation	7 000 000	
A32 Appui financier aux microprojets	Fonds de financement des microprojets	100 000 000	
A33 Evaluation de l'utilisation des appuis	Commission de suivi-évaluation	7 000 000	
A41 Affectation à la Commune de 09 personnels d'encadrement technique agricole	07 chefs de poste agricole, 01 chef de bureau et 01 secrétaire	PM	
A42 Création de 02 postes agricoles	Dossier de sollicitation de création des postes agricoles Acte officiel de création des postes agricoles	200 000	
A43 Etude de faisabilité et passation des marchés pour la construction et équipement de 07 postes agricoles	Commission de passation des marchés	3 000 000	
A44 Construction et équipement de 07 postes agricoles	Exécution du marché	105 000 000	
A45 Contrôle et suivi des travaux de construction	Commission de suivi-évaluation	6 000 000	
Total		309 800 000	

Secteur Elevage

Problème : Difficultés de développement d'un élevage de qualité

Logique d'intervention	Indicateurs objectivement vérifiables	Moyens de vérification	Facteurs externes (hypothèses)
Objectif global Faciliter le développement d'un élevage de qualité			
Objectifs spécifiques O1 Moderniser les pratiques d'élevage	70 GIC formés 25 nouveaux GIC créés	Rapport de formation Liste de présence Récépissés de création de GICs Rapport de la délégation d'arrondissement de la DAEPiA de Malantouen	La conjoncture économique est favorable à une politique ambitieuse en matière d'élevage
O2 Gérer les conflits agropastoraux	100 kilomètres carrés de pâturage délimités	Rapport de la délégation d'arrondissement de la DAEPiA de Malantouen	Le système foncier est favorable à la répartition des terres
O3 Améliorer les infrastructures d'abattage et de commercialisation	01 abattoir construit 01 boucherie construite	PV de réception d'ouvrage Rapport de la délégation d'arrondissement de la DAEPiA de Malantouen	La conjoncture économique est favorable à une politique ambitieuse en matière d'élevage
O4 Développer des Institutions de formation en zootechnie	04 CZCSV fonctionnels	Rapport de la délégation d'arrondissement de la DAEPiA de Malantouen	La conjoncture économique est favorable à une politique ambitieuse en matière d'élevage
O5 Améliorer l'encadrement des éleveurs	03 bains détiqueurs créés 50 ha de cultures fourragères créés 03 bâtiments pour la vente de bétail réceptionnés 09 professionnels affectés à la Commune	PVs de réception d'ouvrage Rapport de la délégation d'arrondissement de la DAEPiA de Malantouen	La conjoncture économique est favorable à une politique ambitieuse en matière d'élevage
Résultats attendus			
R1 Pratiques d'élevage modernisées R2 Gestion des relations entre agriculteurs et éleveurs améliorée R3 Infrastructures d'abattage et de commercialisation améliorées R4 Institutions de formation en zootechnie développées	Moyens	Coûts(FCFA)	Obligations préalables Disponibilité budgétaire Recherche fructueuse de financement Disponibilité du personnel du MINEPIA Choix judicieux des sites de construction

R5 Encadrement des éleveurs amélioré			
A11 Identification de 70 GICs bénéficiaires de formation (06 personnes par GIC)	Commission de suivi-évaluation	500 000	
A12 Organisation de 14 sessions de formation d'un jour en pratiques modernes d'élevage (30 personnes par session)	02 facilitateurs	2 800 000	
A13 Achat de 14kits de matériel de formation (1kit par session)	Kit de matériels (papier kraft, marqueurs, stylos, blocs notes, modules de formation etc.)	1 400 000	
A14 Prise en charge des participants	Nutrition, transport et hébergement	2 100 000	
A15 Organisation des éleveurs du gros bétail en GIC	Constitution des dossiers	1 500 000	
A21 Redynamisation de la commission de gestion des conflits agropastoraux (02 sessions par an)	Tenue des réunions de la commission	3 000 000	
A22 Achat des piquets et panneaux	Bon de commande	10 000 000	
A23 délimitation des parcelles de pâturage	Transport, piquetage et mise en place de panneaux	3 000 000	
A31 Etude de faisabilité et passation des marchés pour la construction d'une boucherie et d'un abattoir à Manguiebou	Commission de passation des marchés	2 500 000	
A32 Construction d'une boucherie et d'un abattoir à Manguiebou	Exécution du marché	40 000 000	
A33 Contrôle et suivi des travaux de construction	Commission de suivi-évaluation	1 000 000	
A34 Etude de faisabilité et passation des marchés pour la réhabilitation d'une boucherie et d'un abattoir à Malantouen	Commission de passation des marchés	1 500 000	
A35 Réhabilitation d'une boucherie et d'un abattoir à Malantouen	Exécution du marché	10 000 000	
A36 Contrôle et suivi des travaux de construction	Commission de suivi-évaluation	5 000 000	
A31 Etude de faisabilité et passation des marchés pour la construction d'un marché à bétail à Mandah	Commission de passation des marchés	1 500 000	
A32 Construction d'un marché à bétail à Mandah	Exécution du marché	12 000 000	
A33 Contrôle et suivi des travaux de construction	Commission de suivi-évaluation	500 000	
A41 Création de deux CZCSV à Malien et Mapou-Njipouteu	Constitution des dossiers	200 000	
A42 Etude de faisabilité et commission de passation des marchés pour la construction de deux CZCSV	Commission de passation des marchés	1 500 000	

A43 Construction de deux CZCSV	Exécution du marché	38 000 000	
A44 Contrôle et suivi des travaux de construction	Commission de suivi-évaluation	1 000 000	
A51 Etude de faisabilité et passation des marchés pour la construction de 02 bails détiqeurs et 04 forages dans les couloirs de pâturage	Commission de passation des marchés	2 500 000	
A52 Construction de 02 bails détiqeurs et 04 forages dans les couloirs de pâturage	Exécution du marché	36 000 000	
A53 Contrôle et suivi des travaux de construction	Commission de suivi-évaluation	1 000 000	
A54 Etude de faisabilité et passation des marchés pour la construction du bâtiment de la DAEPIA	Commission de passation des marchés	1 500 000	
A55 Construction du bâtiment de la DAEPIA	Exécution du marché	30 000 000	
A56 Contrôle et suivi des travaux de construction	Commission de suivi-évaluation	1 000 000	
A57 Affectation de 06 personnels à la Commune	2 infirmiers vétérinaires, 2 techniciens en élevage, 1 secrétaire et 1 technicien de pêche	PM	
Total		211 000 000	

Secteur Education de base

Problème : Difficultés d'accès à une éducation de qualité

Logique d'intervention	Indicateurs objectivement vérifiables	Moyens de vérification	Facteurs externes (hypothèses)
Objectif global Faciliter l'accès à une éducation de qualité			
Objectifs spécifiques O1 Améliorer l'encadrement scolaire	381 nouveaux enseignants affectés dans la Commune	Rapport de l'IAEB de Malantouen	La conjoncture économique est favorable à une politique ambitieuse en matière d'éducation
O2 Améliorer les conditions d'études	332 salles de classe réceptionnées 76 de points d'eau réceptionnés 130 blocs de latrines réceptionnés 1864 tables-bancs, 120 chaises et 15 tablettes réceptionnés	PVs de réception d'ouvrage Rapport de l'IAEB de Malantouen	La conjoncture économique est favorable à une politique ambitieuse en matière d'éducation
O3 Améliorer la couverture scolaire	10 écoles créées dans la Commune	Rapport de l'IAEB de Malantouen	La conjoncture économique est favorable à une politique ambitieuse en matière d'éducation Le Cadre institutionnel du MINEDUB est propice à la création de nouvelles écoles
Résultats attendus R1 Encadrement scolaire amélioré R2 Conditions d'études améliorées R3 Couverture scolaire améliorée			
	Moyens	Coûts(FCFA)	Obligations préalables
A1 affectation de 381 nouveaux enseignants dans la Commune	Personnel enseignant	PM	Disponibilité budgétaire Recherche fructueuse de financement
A21 Etude de faisabilité et passation des marchés pour la construction de 332 salles de classe	Commission de passation des marchés	15 000 000	
A22 Construction de 332 salles de classe	Exécution du marché	2 988 000 000	
A23 Contrôle et suivi des travaux de construction	Commission de suivi-évaluation	30 000 000	
A24 Etude de faisabilité et passation des marchés pour la construction de 76 points d'eau	Commission de passation des marchés	9 000 000	

A25 Construction de 76 points d'eau dans les écoles primaires	Exécution du marché	646 000 000	
A26 Contrôle et suivi des travaux de construction	Commission de suivi-évaluation	10 000 000	
A27 Etude de faisabilité et passation des marchés pour la construction de 130 blocs de latrines	Commission de passation des marchés	9 000 000	
A28 Construction de 130 blocs de latrines	Exécution du marché	234 000 000	
A29 Contrôle et suivi des travaux de construction	Commission de suivi-évaluation	18 000 000	
A210 Passation des marchés pour l'achat de 1864 table-bancs, 120 chaises et 15 tables	Commission de passation des marchés	5 000 000	
A211 Livraison de 1864 table-bancs, 120 chaises et 15 tables	Exécution du marché	210 000 000	
A212 Etude de faisabilité et passation des marchés pour la construction d'un bâtiment de l'IEAB, d'un forage, d'un bloc administratif, et l'équipement d'un ordinateur	Commission de passation des marchés	6 000 000	
A213 Construction d'un bâtiment de l'IEAB, d'un forage, d'un bloc administratif, et l'équipement d'un ordinateur	Exécution du marché	45 000 000	
A214 Contrôle et suivi des travaux de construction	Commission de suivi-évaluation	6 000 000	
A215 Evaluation des activités	Commission de suivi-évaluation	6 000 000	
A31 création de 09 écoles primaires et 01 école maternelle	Constitution des dossiers	300 000	
Total		4 237 300 000	

Secteur Enseignement secondaire

Problème : Difficultés d'accès à un enseignement secondaire de qualité

Logique d'intervention	Indicateurs objectivement vérifiables	Moyens de vérification	Facteurs externes (hypothèses)
Objectif global Faciliter l'accès à un enseignement secondaire de qualité			
Objectifs spécifiques O1 Améliorer l'encadrement scolaire	94 nouveaux enseignants affectés dans la Commune	Rapports de la DDESEC du Noun	La conjoncture économique est favorable à une politique ambitieuse en matière d'éducation
O2 Améliorer les conditions d'études	09 blocs de latrines réceptionnées 82 salles de classe réceptionnées 07 point d'eau réceptionnés 07 infirmeries créées, construites et équipées 07 blocs administratifs réceptionnés 3740 tables bancs réceptionnés	PVs de réception d'ouvrages Rapports de l'inspection d'arrondissement de la DDESEC du Noun	La conjoncture économique est favorable à une politique ambitieuse en matière d'éducation
O3 Améliorer la couverture scolaire	03 nouveaux établissements secondaires créés, construits et équipés	Rapports de l'inspection d'arrondissement de la DDESEC du Noun	La conjoncture économique est favorable à une politique ambitieuse en matière d'éducation Le Cadre institutionnel du MINESEC est propice à la création de nouvelles écoles
Résultats attendus			
R1 Encadrement scolaire amélioré R2 Conditions d'études améliorées R3 Couverture scolaire améliorée	Moyens	Coûts(FCFA)	Obligations préalables
A1 Affectation de 94 nouveaux enseignants dans la Commune	Personnel enseignant	PM	Disponibilité budgétaire Recherche fructueuse de financement
A21 Etude de faisabilité et passation des marchés pour la construction de 82 salles de classe dans les établissements secondaires	Commission de passation des marchés	20 000 000	
A22 Construction de 82 salles de classe	Exécution du marché	738 000 000	
A23 Contrôle et suivi des travaux de construction	Commission de suivi-évaluation	20 000 000	
A24 Etude de faisabilité et passation des marchés pour la construction de 09 blocs de latrines	Commission de passation des marchés	2 000 000	

A25 Construction de 09 blocs de latrines	Exécution du marché	16 200 000	
A26 Contrôle et suivi des travaux de construction	Commission de suivi-évaluation	4 000 000	
A27 Etude de faisabilité et passation des marchés pour la construction de 07 points d'eau	Commission de passation des marchés	6 000 000	
A28 Construction de 07 points d'eau	Exécution du marché	59 500 000	
A29 Contrôle et suivi des travaux de construction	Commission de suivi-évaluation	6 000 000	
A210 Etude de faisabilité et passation des marchés pour la création, la construction et l'équipement de 07 infirmeries	Commission de passation des marchés	15 000 000	
A211 Construction et équipement de 07 infirmeries	Exécution du marché	350 000 000	
A212 Contrôle et suivi des travaux de construction	Commission de suivi-évaluation	20 000 000	
A213 Etude de faisabilité et passation des marchés pour la construction et équipement de 07 blocs administratifs	Commission de passation des marchés	9 000 000	
A214 Construction et équipement de 07 blocs administratifs	Exécution du marché	140 000 000	
A215 Contrôle et suivi des travaux de construction	Commission de suivi-évaluation	9 000 000	
A216 Passation des marchés pour l'achat de 3740 tables bancs	Commission de passation des marchés	50 000 000	
A217 Livraison de 3740 tables bancs	Exécution du marché	112 200 000	
A31 création de 01 CES bilingue à Njingah ; 01 CETIC à Mapou Njpouteu ; 01 CES à Massassa	Constitution des dossiers	300 000	
A32 Construction et équipement de 03 nouveaux établissements secondaires (01 CES bilingue à Njingah ; 01 CETIC à Mapou Njpouteu ; 01 CES à Massassa)	Exécution du marché	270 000 000	
A33 Construction des clôtures autour des 03 nouveaux établissements	Exécution du marché	30 000 000	
A34 Contrôle et suivi des travaux de construction	Commission de suivi-évaluation	6 000 000	
Total		1 883 200 000	

Secteur Enseignement supérieur

Problème : Difficultés d'accès à l'enseignement supérieur

Logique d'intervention	Indicateurs objectivement vérifiables	Moyens de vérification	Facteurs externes (hypothèses)
Objectif global Faciliter l'accès à l'enseignement supérieur			
Objectifs spécifiques O1 Soutenir la scolarité des nouveaux bacheliers avec priorité aux filles et aux handicapés	60 bourses scolaires distribuées	Liste des bénéficiaires	La conjoncture économique est favorable à une politique ambitieuse en matière d'accès à l'enseignement supérieur
O2 Orienter les jeunes vers les filières porteuses	14 journées d'orientation scolaire organisées	Fiches de présences	La conjoncture économique est favorable à une politique ambitieuse en matière d'accès à l'enseignement supérieur
Résultats attendus R1 Accès facilité à l'enseignement supérieur R2 Jeunes orientés vers les filières porteuses			
	Moyens	Coûts(FCFA)	Obligations préalables
A11 Identification des bénéficiaires de bourses	Commission de suivi-évaluation	2 800 000	Disponibilité budgétaire Recherche fructueuse de financement
A12 Distribution des bourses (60 bourses d'excellence chaque année pendant 14 ans avec priorité aux filles et aux handicapés)	Cérémonie de distribution	46 200 000	
A21 Organisation des journées d'orientation scolaire	Commission de suivi-évaluation	7 000 000	
A22 Prise en charge des conseillers d'orientation scolaire	Perdiems, Transport et hébergement	7 000 000	
Total		63 000 000	

Secteur Emploi et de la formation professionnelle

Problème : Difficultés d'accès à l'emploi et à la formation professionnelle

Logique d'intervention	Indicateurs objectivement vérifiables	Moyens de vérification	Facteurs externes (hypothèses)
Objectif global Faciliter l'accès à l'emploi et à la formation professionnelle			
Objectifs spécifiques			
O1 Améliorer l'encadrement des apprenants	20 nouveaux formateurs affectés dans la Commune	Rapports de la DDEFOP du Noun	La conjoncture économique est favorable à une politique ambitieuse en matière d'éducation
O2 Améliorer l'environnement éducatif des SAR/SM	05 salles de classe dans les 2 SAR/SM et 04 ateliers construits et équipés 01 bloc de latrines construit à la SAR/SM de Manguiembou 2 points d'eau construits 140 tables bancs livrés	PV de réception d'ouvrages Rapports de la DDEFOP du Noun	La conjoncture économique est favorable à une politique ambitieuse en matière d'éducation
O3 Doter la SAR de Malantouen en énergie électrique	Dossier de branchement à l'AES-sonel constitué	Fiches de décharge	La conjoncture économique est favorable à une politique ambitieuse en matière d'éducation
O4 Créer des spécialités de formation en élevage, en culture maraîchère et maintenance des motocycles	Spécialités de formation en culture maraîchère, en élevage et maintenance des motocycles créées	Rapports de la DDEFOP du Noun	La conjoncture économique est favorable à une politique ambitieuse en matière d'éducation Le Cadre institutionnel du MINESEC est propice à la création de nouvelles spécialités
O5 Améliorer l'encadrement des demandeurs d'emploi	Jeunes sensibilisés sur les opportunités d'emploi et de financement des microprojets structurants	Rapports de la DDEFOP du Noun	La conjoncture économique est favorable à une politique ambitieuse en matière d'éducation
Résultats attendus			
A1 Encadrement des apprenants amélioré A2 Environnement éducatif amélioré A3 SAR de Malantouen dotée en énergie électrique A4 Spécialités de formation en élevage et agriculture créées A5 Encadrement des demandeurs d'emploi amélioré			
	Moyens	Coûts(FCFA)	Obligations préalables
A11 Affectation de 20 nouveaux formateurs dans les SAR/SM		PM	Disponibilité budgétaire

A21 Etude de faisabilité et passation des marchés pour la construction et l'équipement de 05 salles de classe et 04 ateliers	Commission de passation des marchés	6 000 000	Recherche fructueuse de financement
A22 Construction de 05 salles de classe et 04 ateliers équipés	Exécution du marché	301 000 000	
A23 Contrôle et suivi des travaux de construction	Commission de suivi-évaluation	6 000 000	
A24 Etude de faisabilité et passation des marchés pour la construction de 01 bloc de latrines à la SAR/SM de Manguiebou	Commission de passation des marchés	500 000	
A25 Construction de 01 bloc de latrines à la SAR/SM de Manguiebou	Exécution du marché	1 800 000	
A26 Contrôle et suivi des travaux de construction	Commission de suivi-évaluation	500 000	
A27 Etude de faisabilité et passation des marchés pour la construction de 2 points d'eau dans les SAR/SM	Commission de passation des marchés	600 000	
A28 Construction de 2 points d'eau dans deux SAR/SM	Exécution du marché	17 000 000	
A29 Contrôle et suivi des travaux de construction	Commission de suivi-évaluation	600 000	
A210 Passation des marchés pour l'achat de 140 tables bancs	Commission de passation des marchés	500 000	
A211 Livraison de 140 tables bancs	Exécution du marché	4 200 000	
A31 Branchement de la SAR/SM de Malantouen à l'AES-Sonel	Constitution du dossier	1 500 000	
A41 Création de spécialités de formation en culture maraichère, en élevage et maintenance des motocycles	Constitution du dossier	300 000	
A51 Organisation des journées d'information des jeunes sur les opportunités d'emploi et de financement des microprojets structurants (1 journée par an)	Commission d'organisation	2 800 000	
A52 Identification des bénéficiaires des formations	Commission de suivi-évaluation	500 000	
A53 Organisation de 14 sessions de formation d'un jour en gestion des microprojets (30 personnes par session)	02 facilitateurs	2 800 000	
A54 Achat de 14 kits de matériel de formation (1 kit par session)	Kit de matériels (papier kraft, marqueurs, stylos, blocs notes, modules de formation etc.)	1 400 000	
A55 Prise en charge des participants	Nutrition, transport et hébergement	2 100 000	
A56 Evaluation des activités	Commission de suivi-évaluation	6 000 000	
Total		356 100 000	

Secteur Santé

Problème: Difficultés d'accès aux soins de santé de qualité

Logique d'intervention	Indicateurs objectivement vérifiables	Moyens de vérification	Facteurs externes (hypothèses)
Objectif global Faciliter l'accès aux soins de qualité			
Objectifs spécifiques O1 Améliorer l'encadrement des malades	102 nouveaux personnels de la santé affectés dans la Commune	Rapports du District de santé de Malantouen	La conjoncture économique est favorable à une politique ambitieuse en matière de santé
O2 améliorer la qualité des soins de santé	245 lits achetés 24 kits de matériels techniques distribués 24 kits de pharmacie distribués 24 motos AG 100 d'une ambulance et une voiture 4x4 achetées	PVs de réception Rapports du District de santé de Malantouen	La conjoncture économique est favorable à une politique ambitieuse en matière de santé
O3 Améliorer l'environnement des centres de santé	22 bâtiments, 17 forages, et 01 château d'eau construits 01 clôture construite à l'hôpital de district 24 logements d'astreintes construits	Rapports du District de santé de Malantouen	La conjoncture économique est favorable à une politique ambitieuse en matière de santé
Résultats attendus R1 Encadrement des malades amélioré R2 Qualité des soins améliorée R3 Environnement des centres de santé amélioré			
A11 Affectation de 102 nouveaux personnels de la santé dans la Commune		PM	Obligations préalables Disponibilité budgétaire Recherche fructueuse de financement
A21 Passation des marchés pour l'achat de 245 lits, 24 kits de matériels techniques, 24 kits de pharmacies, 24 motos AG 100 d'une ambulance et une voiture 4x4	Commission de passation des marchés	6 000 000	
A22 Livraison de 245 lits, 24 kits de matériels techniques, 24 kits de pharmacies, 24 motos AG 100 d'une ambulance et une voiture 4x4	Exécution du marché	392 500 000	
A31 Etude de faisabilité et passation des marchés de construction de 22 bâtiments, 17 forages, 01 château d'eau, 01 clôture à l'hôpital de district, 24 logements d'astreintes	Commission de passation des marchés	10 000 000	
A32 Construction de 22 bâtiments et 17 forages, 01 château d'eau, 01 clôture à l'hôpital de district, 24 logements d'astreintes	Exécution du marché	1 541 000 000	
A33 Contrôle et suivi des travaux de construction	Commission de suivi-évaluation	15 000 000	
Total		1 964 500 000	

Secteur Travaux publics

Problème : Difficultés d'évacuation des produits agricoles

Logique d'intervention	Indicateurs objectivement vérifiables	Moyens de vérification	Facteurs externes (hypothèses)
Objectif global Faciliter l'évacuation des produits agricoles			
Objectifs spécifiques Améliorer l'état des routes rurales non classées de l'arrondissement	259 km de routes rurales non classées aménagées 130 ponts et 63 buses construits	PVs de réception Rapport de la DDTP du Noun	La conjoncture économique est favorable à une politique ambitieuse en matière des travaux publics
Résultats attendus R1 Etat des routes rurales non classées de l'Arrondissement amélioré			
	Moyens	Coûts(FCFA)	Obligations préalables Disponibilité budgétaire Recherche fructueuse de financement
A11 Etude de faisabilité et passation des marchés pour la construction de 259 km de routes rurales non classées	Commission de passation des marchés	10 000 000	
A12 Construction de 259 km de routes rurales non classées	Exécution du marché	6 475 000 000	
A13 Contrôle et suivi des travaux de construction	Commission de suivi-évaluation	40 000 000	
A14 Etude de faisabilité et passation des marchés pour la construction de 130 ponts et 63 buses	Commission de passation des marchés	15 000 000	
A15 Construction de 130 ponts et 63 buses	Exécution du marché	965 000 000	
A16 Contrôle et suivi des travaux de construction	Commission de suivi-évaluation	20 000 000	
Total		7 525 000 000	

Secteur Eau et énergie

Problème : Difficultés d'accès à l'eau potable et à l'énergie électrique

Logique d'intervention	Indicateurs objectivement vérifiables	Moyens de vérification	Facteurs externes (hypothèses)
Objectif global Faciliter l'accès à l'eau potable et à l'énergie électrique		PVs de réception Rapports de la DDEE du Noun	
Objectifs spécifiques O1 Améliorer l'offre en eau potable	161 points d'eau construits un réseau d'adduction d'eau construit à Malantouen un château d'eau construit à la résidence du Sous-préfet un réseau scanwater réhabilité à Mahoua	PVs de réception Rapports de la DDEE du Noun	La conjoncture économique est favorable à une politique ambitieuse en matière d'approvisionnement en eau potable
O1 Améliorer l'offre en énergie	241 km de ligne de réseau électrique construit 25 transformateurs installés	PVs de réception Rapports de la DDEE du Noun	La conjoncture économique est favorable à une politique ambitieuse en matière d'alimentation en énergie

Résultats attendus			Obligations préalables
	Moyens	Coûts(FCFA)	
R1 Offre en eau potable améliorée R2 Offre en énergie améliorée			Disponibilité budgétaire Recherche fructueuse de financement Etude de faisabilité concluante
A11 Etude de faisabilité et passation des marchés pour la construction de 161 points d'eau et d'un réseau d'adduction d'eau	Commission de passation des marchés	25 000 000	
A12 Construction de 161 points d'eau et d'un réseau d'adduction d'eau	Exécution du marché	1 368 500 000	
A13 Contrôle et suivi des travaux de construction	Commission de suivi-évaluation	20 000 000	
A14 Etude de faisabilité et passation des marchés pour la construction d'un château d'eau à la résidence du Sous-préfet	Commission de passation des marchés	1 000 000	
A15 Construction d'un château d'eau à la résidence du Sous-préfet	Exécution du marché	10 000 000	
A16 Contrôle et suivi des travaux de construction	Commission de suivi-évaluation	6 000 000	
A17 Passation de marché pour la réhabilitation du réseau scanwater de Mahoua	Commission de passation des marchés	3 000 000	
A18 Réhabilitation du réseau scanwater de Mahoua	Exécution du marché	10 000 000	
A19 Contrôle et suivi des travaux de construction	Commission de suivi-évaluation	3 000 000	
A21 Etude de faisabilité et passation des marchés pour la construction de 241 km de ligne électrique et installation de 25 transformateurs	Commission de passation des marchés	25 000 000	
A22 Construction de 241 km de ligne électrique et installation de 25 transformateurs	Exécution du marché	2 410 000 000	
A23 Contrôle et suivi des travaux de construction	Commission de suivi-évaluation	30 000 000	
Total		3 911 500 000	

Secteur Forêt et faune

Problème : Déforestation et destruction de la faune

Logique d'intervention	Indicateurs objectivement vérifiables	Moyens de vérification	Facteurs externes (hypothèses)
Objectif global Lutter contre la déforestation et la destruction de la faune			
Objectifs spécifiques O1 Sensibiliser la population sur la nécessité de lutte contre la déforestation	O1 campagne de sensibilisation pour la préservation des forêts	Rapports du Poste forestier Rapport de la campagne de sensibilisation	La conjoncture économique est favorable à une politique ambitieuse en matière de lutte contre la déforestation
O2 Créer une forêt communale	Arrêté de création d'une forêt communale	Rapports du Poste forestier	La conjoncture économique est favorable à une politique ambitieuse en matière de lutte contre la déforestation Le cadre institutionnel du MINFOF est favorable à la création de nouvelles forêts communales
O3 Réhabiliter la forêt communautaire du GIC SPREFOGMA	Arrêté réhabilitant la forêt communautaire du GIC SPREFOGMA	Rapports du Poste forestier	La conjoncture économique est favorable à une politique ambitieuse en matière de lutte contre la déforestation
O4 Construire d'un poste forestier	Poste forestier fonctionnel	Rapports du Poste forestier	La conjoncture économique est favorable à une politique ambitieuse en matière de lutte contre la déforestation
Résultats attendus R1 Population sensibilisée sur la nécessité de lutte contre la déforestation R2 Forêt communale créée R3 Forêt communautaire du GIC SPREFOGMA réhabilitée R4 Poste forestier construit et équipé	Moyens	Coûts(FCFA)	Obligations préalables Disponibilité budgétaire Recherche fructueuse de financement
A11 Organisation des campagnes de sensibilisation (1 campagne par année dans tous les villages)	Commission d'organisation	7 000 000	
A12 Prise en charge des agents de sensibilisation	Transport, hébergement et perdiems	28 000 000	
A21 Elaboration du plan simple de gestion de la forêt communale	Expertise	5 000 000	
A22 Inventaire des ressources floristiques et fauniques	Expertise	15 000 000	
A23 Production de cartes et constitution du dossier	Expertise	10 000 000	
A31 Elaboration du plan simple de gestion de la forêt communautaire du GIC SPREFOGMA	Expertise	5 000 000	
A32 Inventaire des ressources floristiques et fauniques	Expertise	15 000 000	
A33 Production de cartes et constitution du dossier de réhabilitation	Expertise	10 000 000	
A41 Etude de faisabilité et passation des marchés pour la construction et l'équipement du Poste forestier	Commission de passation des marchés	2 000 000	
A42 Construction et équipement du Poste forestier	Exécution du marché	30 000 000	
A43 Contrôle et suivi des travaux de construction	Commission de suivi-évaluation	2 000 000	
Total		129 000 000	

Secteur Administration territoriale et maintien de l'ordre

Problème : Difficultés de développement de la décentralisation

Logique d'intervention	Indicateurs objectivement vérifiables	Moyens de vérification	Facteurs externes (hypothèses)
Objectif global Faciliter la mise en œuvre de la décentralisation			
Objectifs spécifiques O1 Augmenter les ressources humaines de la mairie	01 agent de développement et 01 agent financier recruté 01 agent de relais désigné dans chaque village 03 adjoints municipaux désignés	Fiches de recrutement Rapport des résultats de l'appel d'offre	L'appui du PNDP est effectif La disponibilité locale des compétences sur la GAR
O2 Renforcer les capacités du personnel administratif sur la GAR	03 sessions de formation sur le Gestion axée sur les résultats	Rapports de formation Listes de présences	
Résultats attendus R1 Ressources humaines de la mairie augmentées R2 Personnel administratif capacité sur la GAR			
	Moyens	Coûts(FCFA)	Obligations préalables
A11 Recrutement d'un agent de développement et un agent financier	Comité d'organisation	PM	Disponibilité budgétaire Recherche fructueuse de financement
A12 Désignation et installation d'un agent de relais dans chaque village et des adjoints municipaux	Comité d'organisation	2 000 000	
A21 Identification des bénéficiaires de formation sur la GAR	Commission de suivi-évaluation	1 000 000	
A22 Organisation de 14 sessions de formation d'un jour en gestion axée sur les résultats (20 personnes par session)	02 facilitateurs	2 800 000	
A23 Achat de 14kits de matériel de formation (1kit par session)	Kit de matériels (papier kraft, marqueurs, stylos, blocs notes, modules de formation etc.)	1 400 000	
A24 Prise en charge des participants	Nutrition, transport et hébergement	5 200 000	
A25 Evaluation des activités	Commission de suivi-évaluation	2 000 000	
Total		14 400 000	

Secteur Domaines et affaires foncières

Problème : Faible développement du plan des cadastres

Logique d'intervention	Indicateurs objectivement vérifiables	Moyens de vérification	Facteurs externes (hypothèses)
Objectif global Promouvoir le développement du plan des cadastres			
Objectifs spécifiques Sensibiliser la population sur l'importance et les procédures d'obtention du titre foncier	03 campagnes de sensibilisation organisées	Rapport de campagne de sensibilisation Rapports de la DDDAF du Noun	Les procédures d'obtention de titre foncier sont facilitées
Sécuriser les espaces communaux	Tous les espaces communaux sécurisés par un titre foncier	Rapports de la DDDAF du Noun	Le plan de sécurisation des espaces communaux est réalisé par le MINDUH
Résultats attendus R1 Population sensibilisée sur l'importance et les procédures d'obtention du titre foncier R2 Tous les espaces communaux sécurisés			
	<u>Moyens</u>	<u>Coûts(FCFA)</u>	<u>Obligations préalables</u>
A11 Organisation de trois campagnes de sensibilisation (1 campagne par année dans tous les villages) sur l'importance et les procédures d'obtention du titre foncier	Commission d'organisation	7 000 000	Disponibilité budgétaire Recherche fructueuse de financement
A12 Prise en charge des agents de sensibilisation	Transport, hébergement et perdiems	28 000 000	
A21 Planification de la sécurisation des espaces communaux	Commission de suivi-évaluation	3 000 000	
A22 Production des cartes avec des levées topographiques	Cartographies	15 000 000	
A23 Obtention des titres fonciers	Constitution des dossiers	10 000 000	
Total		63 000 000	

Secteur Promotion de la femme et de la famille

Problème : Faible promotion de la femme

Logique d'intervention	Indicateurs objectivement vérifiables	Moyens de vérification	Facteurs externes (hypothèses)
Objectif global Promouvoir l'équité et l'épanouissement de la cellule familiale			
Objectifs spécifiques O1 Sensibiliser la population sur la scolarisation de la jeune fille	01 campagne de sensibilisation organisée chaque année	Rapport de campagne de sensibilisation Rapports de la DDPROFF du Noun	La conjoncture économique est favorable à une politique ambitieuse en matière promotion de la femme et de la famille
O2 Promouvoir les droits de la femme et de la famille	01 centre de promotion de la femme et de la famille fonctionnel à Malantouen	Arrêté de création PV de réception Rapports de la DDPROFF du Noun	La conjoncture économique est favorable à une politique ambitieuse en matière promotion de la femme et de la famille Le cadre institutionnel du MINPROFF est favorable à la création d'un centre de promotion de la femme
O3 Sensibiliser la population sur l'importance du mariage civil	01 campagne de sensibilisation organisée chaque année	Rapport de campagne de sensibilisation Rapports de la DDPROFF du Noun	La conjoncture économique est favorable à une politique ambitieuse en matière promotion de la femme et de la famille
Résultats attendus R1 Population sensibilisée sur l'importance de la scolarisation de la jeune fille R2 les droits des femmes et de la famille sont valorisés R3 Population sensibilisée sur l'importance du mariage civil			
	Moyens	Coûts(FCFA)	Obligations préalables Disponibilité budgétaire Recherche fructueuse de financement
A11 Organisation de la campagne de sensibilisation sur la scolarisation de la jeune fille (1 campagne par année dans tous les villages)	Commission d'organisation	7 000 000	
A12 Prise en charge des agents de sensibilisation	Transport, hébergement et perdiems	28 000 000	
A21 Création du Centre de promotion de la femme et de la famille	Constitution du dossier	300 000	
A22 Affectation du personnel	Personnel administratif et enseignant	PM	
A23 Etude de faisabilité et passation des marchés pour la construction du Centre de promotion de la femme et de la famille	Commission de passation des marchés	4 000 000	
A24 Construction et équipement du Centre de promotion de la femme et de la famille	Exécution du marché	70 000 000	
A25 Contrôle et suivi des travaux de construction	Commission de suivi-évaluation	2 000 000	
A31 Organisation de la campagne de sensibilisation sur le mariage civil (1 campagne par année dans tous les villages)	Commission d'organisation	7 000 000	
A32 Prise en charge des agents de sensibilisation	Transport, hébergement et perdiems	28 000 000	
A33 Organisation de 14 sessions de mariages groupés	Cérémonies de mariage	14 000 000	
Total		160 300 000	

Secteur Développement urbain et habitat

Problème : Difficultés de développement d'un plan d'urbanisation

Logique d'intervention	Indicateurs objectivement vérifiables	Moyens de vérification	Facteurs externes (hypothèses)
Objectif global Promouvoir la mise en œuvre d'un plan sommaire d'urbanisme			
Objectifs spécifiques O1 Vulgariser et sensibiliser sur un plan sommaire d'urbanisme	01 plan d'urbanisme mis en œuvre	Rapports de la DDDUH du Noun Document du plan d'urbanisation	
Résultats attendus R1 Plan sommaire d'urbanisme vulgarisé et mis en œuvre			
	Moyens	Coûts(FCFA)	Obligations préalables
A11 Organisation de 14 campagnes de sensibilisation sur le plan sommaire d'urbanisme (1 campagne par année dans tous les villages)	Commission d'organisation	7 000 000	Disponibilité budgétaire Recherche fructueuse de financement
A12 Prise en charge des agents de sensibilisation	Transport, hébergement et perdiems	28 000 000	
A13 Identification du personnel de la Commune bénéficiaire de la formation sur les procédures d'obtention des certificats d'urbanisme	Commission de suivi-évaluation	500 000	
A14 Formation du personnel de la Commune sur les procédures d'obtention des certificats d'urbanisme (2 sessions d'un jour pour 20 personnes)	02 facilitateurs	400 000	
A15 Achat d'un kit de matériel de formation	Papier kraft, marqueurs, stylos, blocs notes,	800 000	
A16 Production des supports de formation et des rapports	Cahiers de participants, dix exemplaires de rapports	600 000	
A17 Prise en charge des participants	Nutrition, transport et hébergement	2 000 000	
Total		39 300 000	

Secteur Environnement et protection de la nature

Problème : Non respect des lois sur l'environnement

Logique d'intervention	Indicateurs objectivement vérifiables	Moyens de vérification	Facteurs externes (hypothèses)
Objectif global Promouvoir l'assainissement de l'environnement			
Objectifs spécifiques O1 Mettre en œuvre un système de gestion des ordures	10 points d'enlèvement des ordures dans l'espace urbain avec équipements de ramassage des ordures mis en place	PV de réception des équipements Rapports de la DDEPN du Noun	La conjoncture économique est favorable à une politique ambitieuse en matière d'environnement
O2 Mettre en œuvre un mécanisme d'arrosage des axes principaux du centre urbain	01 Camion citerne et une motopompe fonctionnels	PV de réception des équipements Rapports de la DDEPN du Noun	La conjoncture économique est favorable à une politique ambitieuse en matière d'environnement
O3 Lutter contre la pratique des feux de brousse non contrôlés	0 plantation brûlée	Rapports de la DDEPN du Noun	La conjoncture économique est favorable à une politique ambitieuse en matière d'environnement Les lois et décrets en vigueur sont appliqués
O4 Construire des toilettes publiques au centre commercial	01 bloc de 04 toilettes publiques construites et équipées au centre commercial	PV de réception des équipements Rapports de la DDEPN du Noun	
Résultats attendus R1 Système de gestion des ordures mis en œuvre R2 Mécanisme d'arrosage des axes principaux du centre urbain mis en place R3 Abandon de la pratique des feux de brousse non contrôlés R4 Toilettes publiques construites au centre commercial	Moyens	Coûts(FCFA)	Obligations préalables Disponibilité budgétaire Recherche fructueuse de financement Le préfet fixe chaque année les périodes non propices à la pratique des feux de brousse
A11 Etude de faisabilité pour la mise en place d'un système de gestion des ordures	Commission de suivi-évaluation	3 000 000	
A12 Etude de faisabilité pour l'amélioration de la gestion des déchets ménagers, plastiques et industriels	Commission de passation des marchés	6 000 000	
A13 Création et aménagement d'un site de décharge des ordures	Travaux d'aménagement	10 000 000	
A14 Recrutement du personnel pour l'enlèvement des ordures		PM	
A15 Passation des marchés pour l'achat de 10 bacs à ordures et d'un véhicule de transport des ordures	Commission de passation des marchés	3 000 000	
A16 Livraison des 10 bacs à ordures et d'un véhicule de transport des ordures	Exécution du marché	32 000 000	
A21 Passation des marchés pour l'achat d'un camion citerne et d'une motopompe	Commission de passation des marchés	2 000 000	
A22 Livraison d'un camion citerne et d'une motopompe	Exécution du marché	45 000 000	

A31 Organisation de 14 sessions de campagne de sensibilisation contre la pratique des feux de brousse non contrôlés (1 campagne par année dans tous les villages)	Commission d'organisation	7 000 000	
A32 Prise en charge des agents de sensibilisation	Transport, hébergement et perdiems	28 000 000	
A41 Etude de faisabilité et passation de marché pour la construction de toilettes publiques au centre commercial	Commission de passation des marchés	1 000 000	
A42 Construction et équipement des toilettes publiques au centre commercial	Exécution du marché	15 000 000	
A43 Contrôle et suivi des travaux de construction	Commission de suivi-évaluation	600 000	
Total		152 600 000	

Secteur Affaires sociales

Problème : Difficultés d'accès des couches vulnérables à leurs droits sociaux

Logique d'intervention	Indicateurs objectivement vérifiables	Moyens de vérification	Facteurs externes (hypothèses)
Objectif global Faciliter l'accès des couches vulnérables à leurs droits sociaux			
Objectifs spécifiques O1 Permettre aux enfants orphelins et autres jeunes sans acte de disposer d'un acte de naissance et aux handicapés d'être enregistrés	2000 actes de naissance délivrés 140 cartes d'invalidité délivrées	Fichier des actes de naissances Rapports du Centre social	La conjoncture économique est favorable à une politique ambitieuse en matière sociale
O2 Octroyer des aides et secours aux handicapées, aux orphelins et aux personnes indigentes	2800 aides de 200 000 F distribués 14 lots de matériel (tricycles, cannes, béquilles, lunettes, appareil orthophoniques et prothèses) distribués	Fichier des cartes d'invalidité Rapports du Centre social	La conjoncture économique est favorable à une politique ambitieuse en matière sociale
O3 Améliorer les conditions d'encadrement des orphelins, des handicapés et des personnes âgées, des bororos, des malades et des élèves du lycée de Malantouen	01 structure d'encadrement des orphelins construite et fonctionnelle 01 association de défense des handicapés créée et fonctionnelle 01 service d'action sociale auprès des personnes âgées, des bororos, de l'hôpital de district, la prison et le lycée est mis en place	PV de réception Rapports du Centre social	La conjoncture économique est favorable à une politique ambitieuse en matière sociale
O4 Améliorer la couverture en service social	04 personnels affectés 01 bâtiment du centre social fonctionnel 01 forage fonctionnel 01 moto	PV de réception Rapports du Centre social	La conjoncture économique est favorable à une politique ambitieuse en matière sociale
Résultats attendus			

	<u>Moyens</u>	<u>Coûts(FCFA)</u>	<u>Obligations préalables</u>
R1 2000actes de naissance et 140 cartes d'invalidité sont délivrés R2 Des aides et secours aux handicapés, orphelins et personnes indigentes sont octroyés R3 Encadrement social apporté aux orphelins, handicapés et personnes âgées, bororos, malades et élèves du lycée de Malantouen R4 Couverture en service social améliorée			Disponibilité budgétaire Recherche fructueuse de financement
A11 Identification des bénéficiaires d'actes de naissance et des cartes d'invalidité	Commission de suivi-évaluation	1 000 000	
A12 Facilitation de la procédure d'obtention des actes de naissance et des cartes d'invalidité	Procédures de jugements supplétifs	6 000 000	
A21 Identification des bénéficiaires d'aides et secours, et distribution de 2800 aides de 200 000 F (200 aides par an)	Commission de suivi-évaluation	560 000 000	
A22 Passation du marché de 14 lots de matériel (tricycles, cannes, béquilles, lunettes, appareil orthophoniques et prothèses) (1 lot distribué par an)	Commission de passation des marchés	2 000 000	
A23 Livraison de 14 lots de matériel (tricycles, cannes, béquilles, lunettes, appareil orthophoniques et prothèses)	Payement du marché	140 000 000	
A31 Etude de faisabilité et passation des marchés pour la construction et l'équipement d'une structure d'encadrement des orphelins et autres personnes vulnérables	Commission de passation des marchés	3 000 000	
A32 Construction et équipement d'une structure d'encadrement des orphelins et autres personnes vulnérables	Exécution du marché	50 000 000	
A33 Contrôle et suivi des travaux de construction	Commission de suivi-évaluation	2 000 000	
A34 Appui au fonctionnement de la structure d'encadrement des orphelins et autres personnes vulnérables sur 14 ans	Fonds de fonctionnement	70 000 000	
A35 Facilitation de la création d'une association des handicapés	Procédure de création	300 000	
A36 Mise en place d'un service d'action sociale auprès des personnes âgées, des bororos, de l'hôpital de district, la prison et le lycée	Commission de suivi-évaluation	14 000 000	
A41 Affectation de 04 personnels des Affaires sociales à la Commune		PM	
A42 Etude de faisabilité et passation des marchés pour la construction et l'équipement du centre social et d'un forage	Commission de passation des marchés	2 000 000	
A43 Construction et équipement du centre social et d'un forage	Exécution du marché	40 000 000	
A44 Contrôle et suivi des travaux de construction	Commission de suivi-évaluation	2 000 000	
A45 Passation du marché pour l'achat d'une moto pour le Centre social	Commission de passation des marchés	500 000	
A46 Livraison d'une moto au centre social	Exécution du marché	1 500 000	
Total		894 300 000	

Secteur Jeunesse

Problème : Difficultés d'épanouissement des jeunes

Logique d'intervention	Indicateurs objectivement vérifiables	Moyens de vérification	Facteurs externes (hypothèses)
Objectif global Promouvoir l'épanouissement des jeunes et des populations			
Objectifs spécifiques O1 Favoriser l'occupation professionnelle des jeunes	01 centre multifonctionnel en activité	PV de réception Rapports de la DDJ du Noun	La conjoncture économique est favorable à une politique ambitieuse en faveur de la jeunesse
O2 Faciliter l'accès aux TIC	01 centre multimédia fonctionnel	PV de réception Rapports de la DDJ du Noun	La conjoncture économique est favorable à une politique ambitieuse en faveur de la jeunesse
O3 Faciliter la participation des jeunes à la prise de décision	01 conseil municipal des jeunes en activité	Rapports de la DDJ du Noun	La conjoncture économique est favorable à une politique ambitieuse en faveur de la jeunesse
Résultats attendus R1 Un centre multifonctionnel construit et équipé R2 Accès facilité aux TIC R3 01 Conseil municipal mis en place			
	Moyens	Coûts(FCFA)	Obligations préalables Disponibilité budgétaire Recherche fructueuse de financement
A11 Etude de faisabilité et passation des marchés pour la construction et l'équipement d'un centre multifonctionnel	Commission de passation des marchés	5 000 000	
A12 Construction et équipement d'un centre multifonctionnel	Exécution du marché	100 000 000	
A13 Contrôle et suivi des travaux de construction	Commission de suivi-évaluation	3 000 000	
A21 Etude de faisabilité et passation des marchés pour la construction et l'équipement d'un centre multimédia	Commission de passation des marchés	2 000 000	
A22 Construction et équipement d'un centre multimédia	Exécution du marché	30 000 000	
A23 Contrôle et suivi des travaux de construction	Commission de suivi-évaluation	1 000 000	
A31 Sélection des jeunes conseillers	Commission de suivi-évaluation	700 000	
A32 Organisation de 14 sessions du conseil municipal des jeunes	Transport, hébergement et perdiems des encadreurs	7 000 000	
Total		148 700 000	

Secteur Sport et éducation physique

Problème : Difficultés de développement de l'activité sportif

Logique d'intervention	Indicateurs objectivement vérifiables	Moyens de vérification	Facteurs externes (hypothèses)
Logique d'intervention	Indicateurs objectivement vérifiables	Moyens de vérification	Facteurs externes (hypothèses)
Objectif global Promouvoir le sport et l'éducation physique			
Objectifs spécifiques O1 Améliorer l'encadrement des populations en matière d'EPS	04 nouveaux enseignants d'EPS en fonction (2 au secondaire et 02 à l'éducation de base)	Rapports de la DDSEP du Noun	La conjoncture économique est favorable à une politique ambitieuse en matière de sport
O2 Construire des aires de jeux dans les établissements scolaires	70 aires de jeu fonctionnelles dans les établissements scolaires (35 stades de football et 35 stades de handball)	PVs de réception Rapports de la DDSEP du Noun	La conjoncture économique est favorable à une politique ambitieuse en matière de sport
O3 Construire un complexe sportif à Malantouen et Manguiebou	02 complexes sportifs fonctionnels	PVs de réception Rapports de la DDSEP du Noun	La conjoncture économique est favorable à une politique ambitieuse en matière de sport
Résultats attendus R1 04 enseignants d'EPS affectés R2 70 aires de jeu construits dans les établissements scolaires R3 02 complexes sportifs construits et équipés			
A1 Affectation de 04 enseignants de sport et d'éducation physique à la Commune		PM	Obligations préalables Disponibilité budgétaire Recherche fructueuse de financement
A21 Etude de faisabilité et passation des marchés pour l'aménagement de 70 aires de jeu	Commission de passation des marchés	12 000 000	
A22 Aménagement de 70 aires de jeu	Exécution du marché	210 000 000	
A23 Contrôle et suivi des travaux de construction	Commission de suivi-évaluation	10 000 000	
A31 Etude de faisabilité et passation des marchés pour la construction et l'équipement de 02 complexes sportifs à Malantouen et Manguiebou	Commission de passation des marchés	12 000 000	
A32 Construction et équipement de 02 complexes sportifs à Malantouen et Manguiebou	Exécution du marché	200 000 000	
A33 Contrôle et suivi des travaux de construction	Commission de suivi-évaluation	10 000 000	
Total		454 000 000	

Secteur Transport

Problème : Difficultés d'accès aux conditions de transport de qualité

Logique d'intervention	Indicateurs objectivement vérifiables	Moyens de vérification	Facteurs externes (hypothèses)
Objectif global Faciliter l'accès aux conditions de transport de qualité			
Objectifs spécifiques O1 Construire une gare routière et un parking à moto au centre commercial	Une gare routière et un parking à moto fonctionnels au centre commercial	PVs de réception Rapports de la DDT du Noun	La conjoncture économique est favorable à une politique ambitieuse en matière de transport
O2 Promouvoir l'identification et la formation des motos cyclistes	100 permis de conduire délivrés	Fichier des automobilistes Rapports de la DDT du Noun	La conjoncture économique est favorable à une politique ambitieuse en matière de transport
Résultats attendus R1 Une gare routière et un parking à moto construits au centre commercial R2 Un fichier de moto taxi et taxi-brousses est mis en place et une formation en conduite est organisée			
	Moyens	Coûts(FCFA)	Obligations préalables
A11 Etude de faisabilité et passation des marchés pour la construction et équipement d'un centre multifonctionnel	Commission de passation des marchés	2 000 000	Disponibilité budgétaire Recherche fructueuse de financement
A12 Construction et équipement d'une gare routière et un parking pour motos	Exécution du marché	30 000 000	
A13 Contrôle et suivi des travaux de construction	Commission de suivi-évaluation	2 000 000	
A21 Identification des bénéficiaires de formation et mise en place d'un service d'enregistrement des mototaxis et des taxis-brousses	Commission de suivi-évaluation	3 000 000	
A22 recrutement d'un moniteur	Contrat	200 000	
A23 Organisation de 7 sessions de formation de 10 conducteurs et facilitation de la procédure d'obtention des permis de conduire	1 moniteur	2 200 000	
A24 Passation des marchés pour l'achat de 7 lots de 10 casques et 10 chemises fluorescentes	Commission de passation des marchés	300 000	
A25 Achat de 7 lots de 10 casques et 10 chemises fluorescentes	Exécution du marché	5 000 000	
A26 Distribution de 7 lots de casques et chemises fluorescentes	Commission de suivi-évaluation	2 000 000	
Total		46 700 000	

Secteur PME, artisanat et Economie Sociale

Problème : Difficultés de développement des PME et de l'artisanat

Logique d'intervention	Indicateurs objectivement vérifiables	Moyens de vérification	Facteurs externes (hypothèses)
Objectif global Promouvoir le développement des PME de l'économie sociale et de l'artisanat			
Objectifs spécifiques O1 Faciliter l'accès des PME au financement	Toutes les PME sont fichées O1 structure de microfinance fonctionnelle	Fichier des PME Rapports de la DDPMESA	La conjoncture économique est favorable à une politique ambitieuse en matière d'accès aux crédits
O2 Vulgariser les lois sur les PME et l'économie sociale	140 promoteurs de PME formés	Fiches de présence Rapport de la DDPMESA	La conjoncture économique est favorable à une politique ambitieuse en matière de PME de l'économie sociale de l'artisanat
O3 Faciliter aux artisans l'accès aux débouchés	O1 village artisanal et une galerie virtuelle créés	Rapport de la DDPMESA	La conjoncture économique est favorable à une politique ambitieuse en matière de PME de l'économie sociale de l'artisanat
Résultats attendus R1 Accès au financement facilité et fichier des PME mis en place R2 Les promoteurs informés et formés R3 Village artisanal et galerie virtuelle fonctionnels à Malantouen			
	Moyens	Coûts(FCFA)	Obligations préalables
A11 Facilitation de la mise en place d'un établissement de microfinance et d'un service d'enregistrement des PME (Achat d'un ordinateur)	Commission de suivi-évaluation	3 000 000	Disponibilité budgétaire Recherche fructueuse de financement
A21 Identification des bénéficiaires des formations	Commission de suivi-évaluation	600 000	
A22 Organisation de 14 sessions de formation sur les lois en faveur des PME, la recherche de financement et la valorisation des structures de l'économie sociale	02 facilitateurs	2 800 000	
A23 Achat de 14kits de matériel de formation (1kit par session)	Kit de matériels (papier kraft, marqueurs, stylos, blocs notes, modules de formation etc.)	1 400 000	
A24 Prise en charge des participants	Nutrition, transport et hébergement	2 800 000	
A31 Etude de faisabilité et passation des marchés pour la construction et équipement d'un village artisanal et d'une galerie virtuelle	Commission de passation des marchés	3 000 000	
A32 Construction et équipement d'un village artisanal et d'une galerie virtuelle	Exécution du marché	50 000 000	
A33 Contrôle et suivi des travaux de construction	Commission de suivi-évaluation	2 000 000	
A34 Evaluation des activités	Commission de suivi-évaluation	3 000 000	
Total		68 600 000	

Secteur Tourisme

Problème : Faible développement de l'activité touristique

Logique d'intervention	Indicateurs objectivement vérifiables	Moyens de vérification	Facteurs externes (hypothèses)
Objectif global Promouvoir le développement du tourisme			
Objectifs spécifiques O1 Vulgariser les lois et décrets réglementant le tourisme	01 plate forme des acteurs du secteur touristique fonctionnelle	Rapports de la plate forme de concertation Rapports de la DDTOUR du Noun	La conjoncture économique est favorable à une politique ambitieuse en matière tourisme
O2 Intégrer Malantouen dans les circuits touristiques nationaux	Tous les sites touristiques sont enregistrés et entretenus Délibérations et arrêtés communaux sur l'organisation d'un office du tourisme	Rapports du DDTOUR du Noun	La conjoncture économique est favorable à une politique ambitieuse en matière tourisme
Résultats attendus R1 Les lois et décrets réglementant le tourisme sont vulgarisés R2 Malantouen est intégré dans les circuits touristiques nationaux			
	Moyens	Coûts(FCFA)	Obligations préalables
A11 Mise en place d'une plateforme des acteurs de la filière touristique	Commission de suivi-évaluation	2 000 000	Disponibilité budgétaire Recherche fructueuse de financement
A12 Organisation de 02 sessions de formation sur les lois et décrets réglementant le tourisme	02 facilitateurs	400 000	
A13 Achat de 02kits de matériel de formation (1kit par session)	Kit de matériels (papier kraft, marqueurs, stylos, blocs notes, modules de formation etc.)	400 000	
A14 Prise en charge des participants	Nutrition, transport et hébergement	800 000	
A21 Mutualisation avec d'autres communes dans le cadre d'un office intercommunal du tourisme	Commission de suivi-évaluation	2 000 000	
A22 Enregistrement et entretien des sites touristiques	Procédure d'enregistrement Travaux d'entretien	10 000 000	
Total		15 600 000	

Secteur Culture

Problème : Difficultés de promotion de la culture

Logique d'intervention	Indicateurs objectivement vérifiables	Moyens de vérification	Facteurs externes (hypothèses)
Objectif global Promouvoir la culture			
Objectifs spécifiques O1 Construire et équiper une bibliothèque municipale	01 bibliothèque municipale fonctionnelle	PV de réception Rapports de la DDULT du Noun	La conjoncture économique est favorable à une politique ambitieuse en faveur de la culture
O2 Sensibiliser les jeunes sur l'importance de s'instruire	Jeunes sensibilisés sur l'importance de s'instruire	Rapports de la DDULT du Noun	La conjoncture économique est favorable à une politique ambitieuse en faveur de la culture
O3 Faciliter la construction des foyers culturels	20 foyers culturels fonctionnels	PV de réception Rapports de la DDULT du Noun	La conjoncture économique est favorable à une politique ambitieuse en faveur de la culture
Résultats attendus R1 Une bibliothèque municipale construite et équipée R2 Les jeunes sensibilisés sur l'importance de s'instruire R3 20 foyers culturels construits			
	Moyens	Coûts(FCFA)	Obligations préalables Disponibilité budgétaire Recherche fructueuse de financement
A11 Etude de faisabilité et passation des marchés pour la construction et l'équipement d'une bibliothèque municipale	Commission de passation des marchés	3 000 000	
A12 Construction et équipement d'une bibliothèque municipale	Exécution du marché	50 000 000	
A13 Contrôle et suivi des travaux de construction	Commission de suivi-évaluation	2 000 000	
A14 Formation d'un documentaliste pour la gestion de la bibliothèque municipale	Frais de formation	3 000 000	
A21 Organisation de 14 sessions de campagne de sensibilisation sur l'importance de s'instruire (1 campagne par année dans tous les villages)	Constitution de la commission	1 400 000	
A22 Prise en charge des agents de sensibilisation	Transport, hébergement et perdiems	8 100 000	
A31 Identification des villages bénéficiaires de 1000 tôles ondulées pour appui à la construction des foyers communautaires	Commission de suivi-évaluation	500 000	
A32 Livraison des 1000 tôles ondulées à la Commune	Exécution du marché	7 000 000	
A32 Distribution des lots de 50 tôles ondulées par village	Cérémonie de distribution	500 000	
Total		75 500 000	

Secteur Industrie, MINE et Développement technologique

Problème : Difficultés de développement des unités de transformation

Logique d'intervention	Indicateurs objectivement vérifiables	Moyens de vérification	Facteurs externes (hypothèses)
Objectif global Promouvoir le développement de l'industrie, des mines et du développement technologique			
Objectifs spécifiques O1 Aménager un site pour les usines à café avec fourniture en énergie électrique	O1 site pour les usines à café avec fourniture en énergie électrique fonctionnel	PVs de réception Rapports de la DDIMDT du Noun	La conjoncture économique est favorable à une politique ambitieuse en matière de développement industriel
O2 Valoriser l'exploitation des carrières de sable et de pierre	Carrières de sables exploitées	Rapports de la DDIMDT du Noun	
O3 Rédiger un manuel de procédure de gestion des carrières de sable et de pierres	Un manuel de procédure de gestion des carrières de sable et de pierre est rédigé	Rapports de la DDIMDT du Noun	
Résultats attendus R1 Site aménagé pour les usines à café avec fourniture en énergie électrique R2 Carrières de sable et de pierres valorisées R3 Manuel de procédure de gestion des carrières de sable et de pierre mis en œuvre			
	Moyens	Coûts(FCFA)	Obligations préalables Disponibilité budgétaire Recherche fructueuse de financement
A11 Etude de faisabilité et passation des marchés pour la construction d'un site pour les usines à café avec fourniture en énergie électrique	Commission de passation des marchés	4 000 000	
A12 Construction et équipement d'un site pour les usines à café avec fourniture en énergie électrique	Exécution du marché	100 000 000	
A13 Contrôle et suivi des travaux de construction	Commission de suivi-évaluation	4 000 000	
A14 Immatriculation du site pour les usines à café	Procédure d'immatriculation	15 000 000	
A15 Information des opérateurs sur les avantages du site des usines à café	Commission de suivi-évaluation	3 000 000	
A21 Etude de faisabilité pour l'exploitation des carrières de sable et de pierres	Commission de suivi-évaluation	5 000 000	
A22 Passation des marchés pour l'aménagement des sites de carrières à fort potentiel d'exploitation	Commission de passation des marchés	2 000 000	
A23 Aménagement des sites de carrières à fort potentiel d'exploitation	Exécution du marché	30 000 000	
A24 Contrôle et suivi des travaux d'aménagement	Commission de suivi-évaluation	3 000 000	
Total		166 000 000	

Secteur Poste et télécommunication

Problème : Difficultés d'accès à la téléphonie et aux ondes audio visuelles

Logique d'intervention	Indicateurs objectivement vérifiables	Moyens de vérification	Facteurs externes (hypothèses)
Objectif global Faciliter l'accès à la téléphonie et aux ondes audio visuelles			
Objectifs spécifiques O1 Etendre les réseaux téléphonique et radiophonique	De nouvelles antennes sont installées	Rapports de la Recette des Postes et Télécommunication	La conjoncture économique est favorable à une politique ambitieuse en matière de télécommunication
O2 Diversifier l'offre de téléphonie	De nouveaux opérateurs sont installés	Rapports de la Recette des Postes et Télécommunication	
Résultats attendus R1 L'extension des réseaux téléphoniques est effective R2 Les réseaux MTN et CAMTEL sont opérationnels			
	<u>Moyens</u>	<u>Coûts(FCFA)</u>	<u>Obligations préalables</u>
A11 étude de faisabilité sur l'extension des réseaux téléphoniques	Commission de suivi-évaluation	5 000 000	Disponibilité budgétaire Recherche fructueuse de financement
A12 Organisation d'une commission de travail sur l'extension des réseaux téléphoniques	Procédure d'extension	3 000 000	
A21 Réalisation d'un plaidoyer pour l'installation de nouveaux opérateurs de téléphonie	Constitution de dossier	3 000 000	
Total		11 000 000	

Secteur Communication

Problème : Faible développement des communications

Logique d'intervention	Indicateurs objectivement vérifiables	Moyens de vérification	Facteurs externes (hypothèses)
Objectif global Faciliter l'accès à l'information			
Objectifs spécifiques O1 Faciliter la création d'une radio communautaire	01 Radio communautaire est fonctionnelle	Rapports de la DDCOM du Noun	La conjoncture économique est favorable à une politique ambitieuse en matière de télécommunication
O2 Faciliter l'accès à la presse écrite	01 kiosque à journaux est fonctionnel	Rapports de la DDCOM du Noun	
Résultats attendus R1 01 radio communautaire est créée R2 Un kiosque à journaux est créé			
	<u>Moyens</u>	<u>Coûts(FCFA)</u>	<u>Obligations préalables</u>
A11 Etude de faisabilité et passation des marchés pour la création d'une radio communautaire	Commission de passation des marchés	4 000 000	Disponibilité budgétaire Recherche fructueuse de financement
A12 Construction et équipement d'une radio communautaire	Exécution du marché	70 000 000	
A13 Contrôle et suivi des travaux d'aménagement	Commission de suivi-évaluation	2 000 000	
A11 Etude de faisabilité et passation des marchés pour la création d'un kiosque à journaux	Commission de passation des marchés	1 000 000	
A12 Construction et équipement d'un kiosque à journaux	Exécution du marché	10 000 000	
A13 Contrôle et suivi des travaux	Commission de suivi-évaluation	600 000	
Total		87 600 000	

Secteur Commerce

Problème : Difficultés de développement de l'activité commerciale

Logique d'intervention	Indicateurs objectivement vérifiables	Moyens de vérification	Facteurs externes (hypothèses)
Objectif global Promouvoir le développement de l'activité commerciale			
Objectifs spécifiques Construire 03 hangars de 20 comptoirs chacun et 03 magasins au marché de Malantouen	03 nouveaux hangars de 20 comptoirs chacun et 03 nouveaux magasins au marché de Malantouen	PV de réception Rapports de la DDC du Noun	La conjoncture économique est favorable à une politique ambitieuse en matière de commerce
Construire une chambre froide au marché	01 chambre froide fonctionnelle au marché	PV de réception Rapports de la DDC du Noun	La conjoncture économique est favorable à une politique ambitieuse en matière de commerce
Construire 06 blocs de 20 boutiques dans 06 villages	06 nouveaux blocs de 20 boutiques dans 06 villages	PV de réception Rapports de la DDC du Noun	La conjoncture économique est favorable à une politique ambitieuse en matière de commerce
Résultats attendus R1 03 hangars de 20 comptoirs chacun et 03 magasins construits et équipés au marché de Malantouen R2 Une chambre froide construite et équipée au marché R3 06 blocs de 20 boutiques construits et équipés dans 06 villages			
	Moyens	Coûts(FCFA)	Obligations préalables
A11 Etude de faisabilité et passation des marchés pour la construction et l'équipement de 03 hangars de 20 comptoirs chacun et 03 magasins au marché de Malantouen	Commission de passation des marchés	3 000 000	Disponibilité budgétaire Recherche fructueuse de financement
A12 Construction et équipement de 03 hangars de 20 comptoirs chacun et 03 magasins au marché de Malantouen	Exécution du marché	150 000 000	
A13 Contrôle et suivi des travaux de construction et d'équipement	Commission de suivi-évaluation	2 000 000	
A21 Etude de faisabilité et passation des marchés pour la construction et l'équipement d'une chambre froide au marché	Commission de passation des marchés	1 000 000	
A22 Construction et équipement d'une chambre froide au marché	Exécution du marché	20 000 000	
A23 Contrôle et suivi des travaux de construction et d'équipement	Commission de suivi-évaluation	600 000	
A31 Etude de faisabilité et passation des marchés pour la construction et l'équipement de 06 blocs de 20 boutiques dans 06 villages	Commission de passation des marchés	2 000 000	
A32 Construction et équipement de 06 blocs de 20 boutiques dans 06 villages	Exécution du marché	60 000 000	
A33 Contrôle et suivi des travaux de construction et d'équipement	Commission de suivi-évaluation	1 000 000	
Total		239 600 000	

Secteur Travail et Sécurité Sociale

Problème : Difficultés d'accès aux conditions de travail et de sécurité sociale de qualité

Logique d'intervention	Indicateurs objectivement vérifiables	Moyens de vérification	Facteurs externes (hypothèses)
Objectif global Promouvoir le développement de la sécurité sociale			
Objectifs spécifiques O1 Mettre en œuvre une plate forme de corps de métier	Une plate forme de corps de métier fonctionnelle Fichier des employeurs mis en place	Rapports d'activités de la plate forme	La conjoncture économique est favorable à une politique ambitieuse en matière travail et sécurité sociale La loi sur la sécurité sociale est adoptée
O2 Sensibiliser les populations sur l'importance de la sécurité sociale	14 sessions de campagne de sensibilisation	Rapport de la DDTSS du Noun	La conjoncture économique est favorable à une politique ambitieuse en matière travail et sécurité sociale La loi sur la sécurité sociale est adoptée
O3 Faciliter la création de mutuelles de santé	01 mutuelle de santé créée	Rapport de la DDTSS du Noun	La conjoncture économique est favorable à une politique ambitieuse en matière travail et sécurité sociale La loi sur la sécurité sociale est adoptée
Résultats attendus R1 Une plate forme de corps de métier mise en place R2 les populations sont sensibilisées sur l'importance de la sécurité sociale R3 Mutuelles de santé créées	Moyens	Coûts(FCFA)	Obligations préalables Disponibilité budgétaire Recherche fructueuse de financement
A11 Création d'une plate forme de corps de métier et établissement d'un fichier des employeurs	Commission de suivi-évaluation	1 000 000	
A21 Organisation de 14 sessions de campagne de sensibilisation sur l'importance de la sécurité sociale (1 campagne par année dans tous les villages)	Constitution de la commission	3 000 000	
A22 Prise en charge des agents de sensibilisation	Transport, hébergement et perdiems	4 000 000	
A31 Facilitation de la création des mutuelles de santé	Commission de suivi-évaluation	2 000 000	
Total		10 000 000	

Secteur Recherche Scientifique et Innovation

Problème : Difficultés d'accès aux alevins et aux semences de qualité

Logique d'intervention	Indicateurs objectivement vérifiables	Moyens de vérification	Facteurs externes (hypothèses)
Objectif global Faciliter l'accès au matériel végétal et animal et aux matériaux de construction			
Objectifs spécifiques Former les multiplicateurs de matériel végétal	14 sessions de formation organisées	Rapports de formation Listes de présence	La conjoncture économique est favorable à une politique ambitieuse en matière de recherche
Former les producteurs de matériel animal	14 sessions de formation organisées	Rapports de formation Listes de présence	La conjoncture économique est favorable à une politique ambitieuse en matière de recherche
Former les producteurs de matériaux locaux de construction	14 sessions de formation organisées	Rapports de formation Listes de présence	
Résultats attendus R1 Les multiplicateurs de matériel végétal sont formés en techniques de multiplication du matériel végétal R2 Les producteurs de matériel animal sont formés en techniques de production du matériel animal R3 les opérateurs locaux sont formés en technique de production de matériaux de construction			
A11 Identification des bénéficiaires de formation	Commission de suivi-évaluation	500 000	Obligations préalables Disponibilité budgétaire Recherche fructueuse de financement
A12 Organisation de 14 sessions de formation sur les techniques de multiplication du matériel végétal	02 facilitateurs	1 400 000	
A13 Achat de 14kits de matériel de formation (1kit par session)	Kit de matériels (papier kraft, marqueurs, stylos, blocs notes, modules de formation etc.)	2 800 000	
A14 Prise en charge des participants	Nutrition, transport et hébergement	5 600 000	
A21 Identification des bénéficiaires de formation	Commission de suivi-évaluation	500 000	
A22 Organisation de 14 sessions de formation sur les techniques de production du matériel animal	02 facilitateurs	1 400 000	
A23 Achat de 14kits de matériel de formation (1kit par session)	Kit de matériels (papier kraft, marqueurs, stylos, blocs notes, modules de formation etc.)	2 800 000	
A24 Prise en charge des participants	Nutrition, transport et hébergement	5 600 000	
A31 Identification des bénéficiaires de formation	Commission de suivi-évaluation	500 000	
A32 Organisation de 14 sessions de formation sur les techniques de production de matériaux de construction	02 facilitateurs	1 400 000	
A23 Achat de 14kits de matériel de formation (1kit par session)	Kit de matériels (papier kraft, marqueurs, stylos, blocs notes, modules de formation etc.)	2 800 000	
A24 Prise en charge des participants	Nutrition, transport et hébergement	5 600 000	
Total		30 900 000	

Coût du Plan Communal de Développement

Les besoins financiers pour la mise en œuvre du PCD de Malantouen à l'horizon 2035 s'élèvent à **23 268 500 000** (Vingt trois milliards deux cent soixante huit millions cinq cent mille) FCFA répartis suivant le tableau ci-après :

Tableau 16: Budget du PCD

SECTEUR	BUDGET
Agriculture	309 800 000
Elevage	211 000 000
Education de base	4 237 300 000
Enseignement secondaire	1 883 200 000
Enseignement supérieur	63 000 000
Emploi et formation professionnelle	356 100 000
Santé	1 964 500 000
Travaux publics	7 525 000 000
Eau et énergie	3 911 500 000
Forêt et faune	129 000 000
Administration territoriale et maintien de l'ordre	14 400 000
Domaines et affaires foncières	63 000 000
Promotion de la femme et de la famille	160 300 000
Développement urbain et habitat	39 300 000
Environnement et protection de la nature	152 600 000
Affaires sociales	894 300 000
Jeunesse	148 700 000
Sport et éducation physique	454 000 000
Transport	46 700 000
PME, artisanat et Economie Sociale	68 600 000
Tourisme	15 600 000
Culture	75 500 000
Industrie, MINE et Développement technologique	166 000 000
Poste et télécommunication	11 000 000
Communication	87 600 000
Commerce	239 600 000
Travail et Sécurité Sociale	10 000 000
Recherche Scientifique et Innovation	30 900 000
TOTAL	23 268 500 000

3.5. Programmation triennale et annuelle

3.5.1. Cadre de Dépenses à Moyen Terme (CDMT) des projets prioritaires

Des actions prioritaires ont été extraites du plan stratégique sectoriel et ont fait l'objet d'une planification opérationnelle sur une période de trois ans (octobre 2011- septembre 2014) à l'aide de l'outil CDMT (Cadre de Dépenses à Moyen Terme). Ce plan d'action triennal décrit les modalités de mise en œuvre de toutes les actions retenues comme solutions prioritaires aux problèmes de la commune. C'est en quelque sorte la feuille de route de l'institution communale pour le développement local au cours des trois prochaines années.

Le plan d'action triennal (avril 2011- mars 2014) comprend 73 activités et sa mise en œuvre nécessitera la mobilisation de **3 386 772 000 (trois milliards trois cent quatre-vingt six millions sept cent soixante douze mille) FCFA** répartis dans les cadres de dépense à moyen terme par secteur ci-après.

Tableau 17 : Cadre de dépense à moyen terme

Secteur Agriculture

Objectif sectoriel : faciliter le développement d'une agriculture de qualité

Activités	Localité	Indicateurs de résultats	Période de réalisation 2011- 2014			Coût (FCFA)	Sources de financement	
			2011-2012	2012-2013	2013-2014		Commune	Externe
Formation de 50 GIC en pratiques agricoles modernes	Tous les villages de Malantouen	Nombre de GIC formés				2 500 000	x	MINADER
Formation de 50 GIC en agro-foresterie	Tous les villages de Malantouen	Nombre de GIC formés				2 500 000	x	MINADER
Acquisition et distribution de 70 motopompes à 70 GICs	Tous les villages de Malantouen	nombre de motopompes distribuées				70 500 000	x	PGDT/MINADER
TOTAL1						75 500 000		

Secteur Elevage

Objectif sectoriel : faciliter le développement d'un élevage de qualité

Activités	Localité	Indicateurs de résultats	Période de réalisation 2011- 2014			Coût (FCFA)	Sources de financement	
			2011-2012	2012-2013	2013-2014		Commune	Externe
Formation de 10 GIC en élevage du petit bétail	Tous les villages	Nombre de GIC formés				972 000	x	MINEPIA
Organisation éleveurs du gros bétail en GIC	Tous les campements	Nombre de GIC créés				1 500 000	X	MINEPIA
Délimitation des parcelles de pâturage	Tous les campements	Superficie de parcelles créées				3 000 000	x	MINEPIA
Construction d'une boucherie et d'un abattoir	Manguiebou	Nombre de boucherie et d'abattoir construits				41 500 000	x	MINEPIA
Réhabilitation d'une boucherie et d'un abattoir	Malantouen centre	Nombre de boucherie et d'abattoir réhabilités				15 500 000	x	MINEPIA
Construction d'un marché à bétail	Mandah	Marché construit et réceptionné				14 000 000	x	MINEPIA
Construction de deux Centres zootechniques	Manguiebou, Malantouen centre	Nombre de centres zootechniques construits				39 700 000	x	MINEPIA
TOTAL2						116 172 000		

Secteur Education de base**Objectif sectoriel : Faciliter l'accès à une éducation de qualité**

Activités	Localité	Indicateurs de résultats	Période de réalisation 2011- 2014			Coût (FCFA)	Sources de financement	
			2011-2012	2012-2013	2013-2014		Commune	Externe
Affectation de 50 nouveaux enseignants dans la Commune	Tous les villages de Malantouen	Nombre de nouveaux enseignants affectés				PM	x	MINEDUB
Construction de 09 blocs de deux salles de classe	Makoutam plateau, Mferipa, Mabantou, Matoupou, Mahoua, Mabouombou, Mankoutb	Nombre de salles de classe réceptionnées				164 500 000	x	MINEDUB /PNDP/FE ICOM
Construction de 02 blocs de deux salles de classe	Mandinga Plateau, Manje Magnit	Nombre de salles de classe réceptionnées				36 500 000	X	PNDP
Construction de 05 blocs de deux salles de classe	Magham, Mafouatié, Machu, Manjé Koutou, Matiapon, Mandah, ambicham, Marah, Mapou Njipoute	Nombre de salles de classe réceptionnées				91 300 000	X	FEICOM
Construction de 05 blocs de deux salles de classe	Malien, Makpa II, Makpa I, Mandinga Chefferie, Manguiémbou, Mantoum, Manjuoun, MatachouMalantoue	Nombre de salles de classe réceptionnées				91 300 000	X	MINEDUB /PNDP/FE ICOM
Construction de 03 forages dans les écoles primaires	Mahoua, Matiapon, Manguiémbou	Nombre de forages réceptionnés				26 250 000	x	MINEDUB /PNDP/FE ICOM
Construction de 09 blocs de latrines	Makoutam plateau, Mferipa, Mabantou, Matoupou, Mahoua, Mabouombou, Mankoutb	Nombre de blocs de latrines réceptionnés				18 000 000	x	MINEDUB /PNDP/FE ICOM
Construction de 09 blocs de latrines	Malien, Makpa II, Makpa I, Mandinga Chefferie, Manguiémbou, Mantoum, Manjuoun, Matachou Malantoue	Nombre de blocs de latrines réceptionnés				18 000 000	X	MINEDUB /PNDP/FE ICOM
Achat de 1314 table-bancs	Tous les villages de Malantouen	Nombre de table-bancs réceptionnés				32 850 000	X	MINEDUB /PNDP/FE ICOM
Achat de 120 chaises et 15 tables	Tous les villages de Malantouen	Nombre de chaises et de tables réceptionnées				20 000 000	x	MINEDUB /PNDP
Création de 9 écoles primaires et 01 école maternelle	Manguiémbou, Malantouen centre et Matoupou	Nombre d'écoles créées				PM	X	MINEDUB
TOTAL3						297 700 000		

Secteur Enseignement secondaire**Objectif sectoriel : Faciliter l'accès à un enseignement secondaire de qualité**

Activités	Localité	Indicateurs de résultats	Période de réalisation 2011- 2014			Coût (FCFA)	Sources de financement	
			2011-2012	2012-2013	2013-2014		Commune	Externe
Affectation de 54 nouveaux enseignants dans la Commune	Manjé Koutou, Manguïembou Malantouen centre	Nombre de nouveaux enseignants affectés				PM	x	MINESEC
Construction de 10 salles de classe	Manjé Koutou, Manguïembou Malantouen	Nombre de salles de classe réceptionnées				95 000 000	x	MINESEC /PNDP/FE ICOM
Construction de 03 blocs de latrines	Manjé Koutou, Manguïembou Malantouen	Nombre de blocs de latrines réceptionnées				7 400 000	x	MINESEC /PNDP/FE ICOM
Achat de 500 tables bancs	Tous les villages de Malantouen	Nombre de tables bancs réceptionnés				15 000 000	x	MINESEC /PNDP/FE ICOM
Création de 01 CES bilingue ; 01 CETIC et 01 CES	Njingah, Mapou Njipouteu, Massassa	Nombre d'établissements secondaires créés				PM	x	MINESEC
TOTAL4						117 400 000		

Secteur Enseignement supérieur**Objectif sectoriel : Faciliter l'accès à l'enseignement supérieur**

Activités	Localité	Indicateurs de résultats	Période de réalisation 2011- 2014			Coût (FCFA)	Sources de financement	
			2011-2012	2012-2013	2013-2014		Commune	Externe
Distribution de 180 bourses scolaires (50 000 FCFA chacune)	Tous les Lycées et Collèges de Malantouen	Nombre et montant de bourses distribuées				9 000 000	X	MINESEC/ MINESUP
Organisation des journées d'orientation scolaire	Tous les Lycées et Collèges de Malantouen	Nombre de journées d'orientation organisées				14 000 000	X	MINESEC/ MINESUP
TOTAL5						23 000 000		

Secteur Emploi et formation professionnelle**Objectif sectoriel : Faciliter l'accès à l'emploi et à la formation professionnelle**

Activités	Localité	Indicateurs de résultats	Période de réalisation 2011- 2014			Coût (FCFA)	Sources de financement	
			2011-2012	2012-2013	2013-2014		Commune	Externe
Affectation de 20 nouveaux formateurs dans les SAR/SM	Malantouen et Manguiebou	Nombre de formateurs affectés				PM	x	MINEFOP
Construction et équipement de 02 salles de classe et 02 ateliers	Malantouen et Manguiebou	Nombre de salles de classe et d'ateliers réceptionnés				146 000 000	x	MINEFOP/ FEICOM/ PNDP
Construction d'un bloc de latrines à la SAR/SM	Manguiebou	Bloc de latrines réceptionné				2 800 000	x	MINEFOP/ FEICOM/ PNDP
Achat de 140 tables bancs	Malantouen et Manguiebou	Nombre de table-bancs réceptionnés				4 700 000	x	MINEFOP/ FEICOM/ PNDP
Branchement de la SAR/SM à l'AES-sonel	Malantouen	SAR/SM électrifié				1 500 000	x	MINEE/ AES-Sonel
Création de spécialités de formation en culture maraichère, en élevage et maintenance des motocycles	Malantouen et Manguiebou	Nombre de filières de formation dans les SAR/SM				PM	x	MINEFOP
Organisation des journées d'information des jeunes sur les opportunités d'emploi et de financement des microprojets structurants (une journée par an)	Malantouen Centre	Nombre de jeunes sensibilisés				2 800 000	x	MINEFOP
TOTAL6						157 800 000		

Secteur Santé**Objectif sectoriel : Faciliter l'accès aux soins de santé de qualité**

Activités	Localité	Indicateurs de résultats	Période de réalisation 2011- 2014			Coût (FCFA)	Sources de financement	
			2011-2012	2012-2013	2013-2014		Commune	Externe
Affectation de 102 nouveaux personnels de la santé	Tous les Centres de santé de Malantouen	Nombre de personnels affectés				PM	x	MINSANTE
Achat de 100 lits	Tous les Centres de santé de Malantouen	Nombre de lits réceptionnés				9 000 000	x	FEICOM/ PNDP/ MINSANTE
Construction de 03 bâtiments de centre de santé	Mbaye Matachom Manguiebou	Nombre de bâtiments construits et réceptionnés				150 000 000	x	FEICOM/ PNDP/ MINSANTE
TOTAL7						159 000 000		

Secteur Travaux publics

Objectif sectoriel : Faciliter l'évacuation des produits agricoles

Activités	Localité	Indicateurs de résultats	Période de réalisation 2011- 2013			Coût (FCFA)	Sources de financement	
			2011-2012	2012-2013	2013-2014		Commune	Externe
Construction de 3 ponts	Magham, Mafouatié, Machu,	Nombre de ponts construits et réceptionnés				16 000 000	X	PNDP
Construction de 25 km de routes rurales non classées et construction de 12 ouvrages d'art	Malien, Makpa II, Makpa I, Mandinga Chefferie, Manguiém Mantoum, Manjuoun, Matachou Malantouen centre, Makoutam plateau, Mabantou, Matoupou	Nombre de km de routes rurales non classées construites et réceptionnées Nombre d'ouvrages d'art construits et réceptionnés				692 000 000	X	MINTP/ FEICOM/ PNDP
Construction de 25 km de routes rurales non classées et construction de 10 ouvrages d'art	Mahoua, Mabuombou, Mankoutbou, Manjé Koutou, Matiapon, Mandah, Mambicham, Marah, Mapou Njipoute	Nombre de km de routes rurales non classées construites et réceptionnées Nombre d'ouvrages d'art construits et réceptionnés				681 600 000	x	MINTP/ FEICOM/ PNDP
TOTAL						1 389 600 000		

Secteur Eau et Energie**Objectif sectoriel : Faciliter l'accès à l'eau potable et à l'énergie électrique**

Activités	Localité	Indicateurs de résultats	Période de réalisation 2011- 2013			Coût (FCFA)	Sources de financement	
			2011-2012	2012-2013	2013-2014		Commune	Externe
Construction du château d'eau à la résidence sous préfet	Malantouen-centre	Château d'eau construit et réceptionné				17 000 000	x	BIP/ MINEE
Construction d'un réseau d'adduction d'eau potable	Malantouen Centre	Réseau d'AEP construit et réceptionné				50 000 000	X	PNDP
Réhabilitation du réseau Scan water	Mahoua	Réseau scan water fonctionnel				16 000 000	X	MINEE/ BIP
Construction de 03 points d'eau	Magham, Makpa 1, Makpa 2	Nombre de points d'eau réceptionnés				25 407 000	X	MINEE/ PNDP/ FEICOM
Construction de 03 points d'eau	CSI urbain, Malong Matoupou, Koutou Matam	Nombre de points d'eau réceptionnés				25 407 000	X	BIP
Construction de 10 points d'eau	Malien, Mandinga Chefferie, Manguiem Mantoum, Manjuoun, Matachou, Malantouen centre, Makoutam plateau, Mabantou, Matoupou	Nombre de points d'eau réceptionnés				84 600 000	X	MINEE/P NDP/FEI COM
Construction de 10 points d'eau	Mahoua, Mabouom, Mankoutbou, Manjé Koutou, Matiapon, Mandah, Mambicham, Marah, Mapou Njipoute	Nombre de points d'eau réceptionnés				84 600 000	x	MINEE/P NDP/FEI COM
Construction d'1 réseau électrique de 50 km de ligne et installation de deux transformateurs à Matiapon et makoutam	villages périphériques de Malantouen	Nombre de km de lignes construits, nombre de transformateurs installés				500 000 000	x	MINEE/P NDP/FEI COM
TOTAL						777 607 000		

Secteur Forêt et Faune**Objectif sectoriel : Lutter contre la déforestation et la destruction de la Faune**

Activités	Localité	Indicateurs de résultats	Période de réalisation 2011- 2013			Coût (FCFA)	Sources de financement	
			2011-2012	2012-2013	2013-2014		Commune	Externe
Organisation des campagnes de sensibilisation pour la préservation des forêts	Tous les villages de Malantouen	Nombre de campagnes organisées Nombre de villages sensibilisés				15 000 000	x	MINFOF
Création de la forêt communale	Malantouen centre	Arrêté de création				30 000 000	X	MINFOF/ PGDT
Réhabilitation de la forêt communautaire du GIC SPREFOGMA	Malantouen	Arrêté de réhabilitation				25 000 000	x	MINFOF/ PGDT
TOTAL						70 000 000		

Secteur Administration territoriale et maintien de l'ordre

Objectif sectoriel : Faciliter la mise en œuvre de la décentralisation

Activités	Localité	Indicateurs de résultats	Période de réalisation 2011- 2013			Coût (FCFA)	Sources de financement	
			2011-2012	2012-2013	2013-2014		Commune	Externe
Recrutement d'un agent de développement et un agent financier	Malantouen Centre	Nombre d'agents recrutés				PM	x	PNDP
Désignation et installation d'un agent de relais par village et des adjoints municipaux	Tous les villages de Malantouen	Nombre d'agents de relais et d'adjoints municipaux en service				2 000 000	x	PNDP
TOTAL						2 000 000		

Secteur Domaine et affaires foncières

Objectif sectoriel : Promouvoir le développement du plan des cadastres

Activités	Localité	Indicateurs de résultats	Période de réalisation 2011- 2013			Coût (FCFA)	Sources de financement	
			2011-2012	2012-2013	2013-2014		Commune	Externe
Organisation de trois campagnes de sensibilisation sur l'importance et les procédures d'obtention du titre foncier	Tous les villages et ville de Malantouen	Nombre de campagnes organisées				35 000 000	x	MINDUH
Planification de la sécurisation des espaces communaux	Malantouen centre	Plan de sécurisation disponible				3 000 000	x	MINDUH
TOTAL						38 000 000		

Secteur Promotion de la femme et de la famille

Objectif sectoriel : Promouvoir l'équité et l'épanouissement de la cellule familiale

Activités	Localité	Indicateurs de résultats	Période de réalisation 2011- 2013			Coût (FCFA)	Sources de financement	
			2011-2012	2012-2013	2013-2014		Commune	Externe
Organisation de trois campagnes de sensibilisation sur la scolarisation de la jeune fille	Tous les villages et ville de Malantouen	Nombre de campagnes organisées				10 000 000	x	MINPROFF
Création du Centre de promotion de la femme et de la famille	Malantouen centre	Arrêté de création				300 000	x	MINPROFF
TOTAL						10 300 000		

Secteur Développement urbain et habitat

Objectif sectoriel : promouvoir la mise en œuvre d'un plan sommaire d'urbanisme

Activités	Localité	Indicateurs de résultats	Période de réalisation 2011- 2013			Coût (FCFA)	Sources de financement	
			2011-2012	2012-2013	2013-2014		Commune	Externe
Organisation de trois campagnes de sensibilisation sur le plan sommaire d'urbanisme	Malantouen Centre	Nombre de campagnes de sensibilisation organisées				7 500 000	x	MINDUH
TOTAL						7 500 000		

Secteur Environnement et protection de la nature**Objectif sectoriel : Promouvoir l'assainissement de l'environnement**

Activités	Localité	Indicateurs de résultats	Période de réalisation 2011- 2013			Coût (FCFA)	Sources de financement	
			2011-2012	2012-2013	2013-2014		Commune	Externe
Etude de faisabilité pour la mise en place d'un système de gestion des ordures	Malantouen Centre	Rapport d'étude validé				3 000 000	X	MINEP
Etude de faisabilité pour l'amélioration de la gestion des déchets ménagers, plastiques et industriels	Malantouen Centre	Rapport d'étude validé				6 000 000	X	MINEP
Achat de 10 bacs à ordures et d'un véhicule pour transport des ordures	Malantouen Centre	Nombre de bacs à ordures et de véhicule livrés				35 000 000	X	MINEP
TOTAL						44 000 000		

Secteur Affaires sociales**Objectif sectoriel : Faciliter l'accès des couches vulnérables à leurs droits sociaux**

Activités	Localité	Indicateurs de résultats	Période de réalisation 2011- 2013			Coût (FCFA)	Sources de financement	
			2011-2012	2012-2013	2013-2014		Commune	Externe
Facilitation des procédures d'obtention de 2000 actes de naissance et 140 cartes d'invalidité	Tous les villages de Malantouen	Nombre d'acte de naissance et de cartes d'invalidité délivrés				7 000 000	x	Centre social
Acquisition et distribution de 03 lots de matériels pour handicapés comprenant chacun 04 tricycles, 20 cannes, 10 béquilles, 20 paires de lunettes, 2 appareils orthophoniques et 04 prothèses (un lot par an)	Tous les villages	Nombre de matériels remis aux handicapés				30 000 000	x	MINAS
TOTAL						37 000 000		

Secteur Jeunesse**Objectif sectoriel : Promouvoir l'épanouissement des jeunes et des populations**

Activités	Localité	Indicateurs de résultats	Période de réalisation 2011- 2013			Coût (FCFA)	Sources de financement	
			2011-2012	2012-2013	2013-2014		Commune	Externe
Organisation d'une session du conseil municipal des jeunes	Malantouen Centre	Conseil municipal des jeunes organisé				550 000	x	MINJEUN
TOTAL						550 000		

Secteur Sport et éducation physique**Objectif sectoriel : Promouvoir le sport et l'éducation physique**

Activités	Localité	Indicateurs de résultats	Période de réalisation 2011- 2013			Coût (FCFA)	Sources de financement	
			2011-2012	2012-2013	2013-2014		Commune	Externe
Affectation de 04 enseignants de sport et d'éducation physique à la Commune	Malantouen Centre	Nombre d'enseignants affectés				PM	x	MINSEP
TOTAL						PM		

Secteur Transport**Objectif sectoriel : Faciliter l'accès aux conditions de transport de qualité**

Activités	Localité	Indicateurs de résultats	Période de réalisation 2011- 2013			Coût (FCFA)	Sources de financement	
			2011-2012	2012-2013	2013-2014		Commune	Externe
Identification des bénéficiaires de formation et mise en place d'un service d'enregistrement des mototaxis et des taxis-brousse	Malantouen Centre	Un fichier des mototaxis et taxis-brousse disponible				500 000	x	MINSEP
TOTAL						500 000		

Secteur PME, artisanat et Economie sociale**Objectif sectoriel : Promouvoir le développement des PME de l'économie sociale et de l'artisanat**

Activités	Localité	Indicateurs de résultats	Période de réalisation 2011- 2013			Coût (FCFA)	Sources de financement	
			2011-2012	2012-2013	2013-2014		Commune	Externe
Facilitation de la mise en place d'un établissement de micro finance et d'un service d'enregistrement des PME (achat d'un ordinateur)	Malantouen Centre	Etablissement de Micro finance créé Service d'enregistrement des PME mise en place				30 000 000	x	MINFI
Organisation d'une session de formation sur les lois en faveur des PME, la recherche de financement et la valorisation des structures de l'économie sociale	Malantouen Centre	Nombre de personnes formées Nombre de PME formées				543 000	x	MINPME AE
TOTAL						30 543 000		

Secteur Tourisme**Objectif sectoriel : Promouvoir le développement du tourisme**

Activités	Localité	Indicateurs de résultats	Période de réalisation 2011- 2013			Coût (FCFA)	Sources de financement	
			2011-2012	2012-2013	2013-2014		Commune	Externe
Enregistrement et entretien des sites touristiques	Tous les sites touristiques de Malantouen	Nombre de sites touristiques enregistrés et entretenus				2 000 000	x	MINTOUR
TOTAL						2 000 000		

Secteur Culture**Objectif sectoriel : Promouvoir la Culture du terroir**

Activités	Localité	Indicateurs de résultats	Période de réalisation 2011- 2013			Coût (FCFA)	Sources de financement	
			2011-2012	2012-2013	2013-2014		Commune	Externe
Appui à la construction de 20 foyers culturels	20 villages de Malantouen	Nombre de foyers culturels construits				8 000 000	X	MINCULT
TOTAL						8 000 000		

Secteur Commerce**Objectif sectoriel : Promouvoir le développement de l'activité commerciale**

Activités	Localité	Indicateurs de résultats	Période de réalisation 2011- 2013			Coût (FCFA)	Sources de financement	
			2011-2012	2012-2013	2013-2014		Commune	Externe
Construction d'une chambre froide au marché	Malantouen Centre	Chambre froide construite et réceptionnée				21 600 000	x	MINCOMMERCE
TOTAL						21 600 000		

Secteur Travail et Sécurité sociale**Objectif sectoriel : Promouvoir le développement de la sécurité sociale**

Activités	Localité	Indicateurs de résultats	Période de réalisation 2011- 2013			Coût (FCFA)	Sources de financement	
			2011-2012	2012-2013	2013-2014		Commune	Externe
Création d'une plate forme de corps de métier et établissement d'un fichier des employeurs	Malantouen Centre	Plate forme créée et fonctionnelle				1 000 000	x	Société civile
TOTAL						1 000 000		

Coût du CDMT

La mise en œuvre des projets prioritaires pour les trois premières années nécessitera la mobilisation des ressources financières estimées à **3 386 772 000 (trois milliards trois cent quatre-vingt six millions sept cent soixante douze mille) FCFA** réparties par secteur comme suit :

Tableau 18: Coût du CDMT

SECTEUR	COÛT
Agriculture	75 500 000
Elevage	116 172 000
Education de base	297 700 000
Enseignement secondaire	117 400 000
Enseignement supérieur	23 000 000
Emploi et formation professionnelle	157 800 000
Santé	159 000 000
Travaux publics	1 389 600 000
Eau et énergie	777 607 000
Forêt et faune	70 000 000
Administration territoriale et maintien de l'ordre	2 000 000
Domaines et affaires foncières	38 000 000
Promotion de la femme et de la famille	10 300 000
Développement urbain et habitat	7 500 000
Environnement et protection de la nature	44 000 000
Affaires sociales	37 000 000
Jeunesse	550 000
Sport et éducation physique	PM
Transport	500 000
PME, artisanat et Economie Sociale	30 543 000
Tourisme	2 000 000
Culture	8 000 000
Commerce	21 600 000
Travail et Sécurité Sociale	1 000 000
TOTAL	3 386 772 000

3.5.2. Plan d'investissement annuel (PIA)

Trente cinq (35) activités prioritaires issues du CDMT sont programmées pour la première année (2011) telles que détaillées dans le tableau du Programme d'Investissement Annuel ci-après.

Tableau 19 : Programme d'investissement annuel (PIA)

N°	Idée du projet	Lieu d'implantation	Indicateurs de résultats	Période de réalisation												Porteur du projet	Coûts (FCFA)	Sources de financement			
				2011														Commune	Autres partenaires		
				J	F	M	A	M	J	J	A	S	O	N	D						
1	Formation de 50 GIC en pratiques agricoles modernes	Tous les villages de Malantouen	Nombre de GIC formés															Commune de Malantouen	2 500 000	x	MINADER
2	Formation de 50 GIC en agro-foresterie	Tous les villages de Malantouen	Nombre de GIC formés															Commune de Malantouen	2 500 000	x	MINADER
3	Formation de 10 GIC en élevage du petit bétail	Tous les villages	Nombre de GIC formés															Commune de Malantouen	972 000	X	MINEPIA
4	Organisation éleveurs du gros bétail en GIC	Tous les campements	Nombre de GIC créés															Commune de Malantouen	1 500 000	X	MINEPIA
5	Délimitation des parcelles de pâturage	Tous les campements	Superficie de parcelles créées															Commune de Malantouen	3 000 000	X	MINEPIA
6	Construction d'une boucherie et d'un abattoir	Manguiebou	Nombre de boucherie et d'abattoir construits															Commune de Malantouen	41 500 000	X	MINEPIA
7	Réhabilitation d'une boucherie et d'un abattoir	Malantouen centre	Nombre de boucherie et d'abattoir réhabilités															Commune de Malantouen	15 500 000	X	MINEPIA
8	Construction d'un marché à bétail	Mandah	Marché construit et réceptionné															Commune de Malantouen	14 000 000	X	MINEPIA
9	Construction de deux Centres zootechniques	Manguiebou, Malantouen centre	Nombre de centres zootechniques construits															Commune de Malantouen	39 700 000	X	MINEPIA
10	Construction de 09 blocs de deux salles de classe	Makoutam plateau, Mferipa, Mabantou, Matoupou, Mahoua, Mabouombou, Mankoutb	Nombre de salles de classe réceptionnées															Commune de Malantouen	164 500 000	x	PNDP/ FEICOM /MINEDUB
11	Construction de 02 blocs de deux salles de classe	Mandinga Plateau, Manje Magnit	Nombre de salles de classe réceptionnées															Commune de Malantouen	36 500 000	x	PNDP
12	Achat de 200 tables bancs	Tous les villages de Malantouen	Nombre de tables bancs réceptionnés															Commune de Malantouen	5 000 000	x	BIP

N°	Idée du projet	Lieu d'implantation	Indicateurs de résultats	Période de réalisation												Porteur du projet	Coûts (FCFA)	Sources de financement				
				2011														Commune	Autres partenaires			
				J	F	M	A	M	J	J	A	S	O	N	D							
13	Affectation de 30 nouveaux enseignants dans la Commune	Manjé Koutou, Manguiembou Malantouen centre	Nombre de nouveaux enseignants affectés	■													■	Commune de Malantouen	PM	X	MINESEC	
14	Distribution de 60 bourses scolaires (50 000 FCFA chacune)	Tous les Lycées et Collèges de Malantouen	Nombre et montant de bourses distribuées															■	Commune de Malantouen	3 000 000	x	MINESEC/ MINESUP
15	Organisation des journées d'orientation scolaire	Tous les Lycées et Collèges de Malantouen	Nombre de journées d'orientation organisées															■	Commune de Malantouen	4 000 000	x	MINESEC/ MINESUP
16	Affectation de 14 nouveaux formateurs dans les SAR/SM	Malantouen et Manguiembou	Nombre de formateurs affectés	■														■	Commune de Malantouen	PM	x	MINEFOP
17	Organisation des journées d'information des jeunes sur les opportunités d'emploi et de financement des microprojets structurants (une journée par an)	Malantouen Centre	Nombre de jeunes sensibilisés															■	Commune de Malantouen	933 000	x	MINEFOP
18	Affectation de 20 nouveaux personnels de la santé	Tous les Centres de santé de Malantouen	Nombre de personnels affectés															■	Commune de Malantouen	PM	x	MINSANTE
19	Construction d'un bâtiment de centre de santé	Mbaye	Bâtiment construit et réceptionné															■	Commune de Malantouen	50 000 000	x	MINSANTE/BIP
20	Construction de 3 ponts	Magham, Mafouatié, Machu,	Nombre de ponts construits et réceptionnés															■	Commune de Malantouen	16 000 000	X	PNDP
21	Construction du château d'eau à la résidence sous préfet	Malantouen-centre	Château d'eau construit et réceptionné															■	Commune de Malantouen	17 000 000	x	BIP/ MINEE
22	Construction d'un réseau d'adduction d'eau potable	Malantouen Centre	Réseau d'AEP construit et réceptionné															■	Commune de Malantouen	50 000 000	X	PNDP
23	Réhabilitation du réseau Scan water	Mahoua	Réseau scan water fonctionnel															■	Commune de Malantouen	16 000 000	X	MINEE/ BIP
24	Construction de 03 points d'eau	Magham, Makpa 1, Makpa 2	Nombre de points d'eau réceptionnés															■	Commune de Malantouen	25 407 000	x	MINEE/ PNDP/ FEICOM

N°	Idée du projet	Lieu d'implantation	Indicateurs de résultats	Période de réalisation												Porteur du projet	Coûts (FCFA)	Sources de financement			
				2011														Commune	Autres partenaires		
				J	F	M	A	M	J	J	A	S	O	N	D						
25	Organisation des campagnes de sensibilisation pour la préservation des forêts	Tous les villages de Malantouen	Nombre de campagnes organisées Nombre de villages sensibilisés														Commune de Malantouen	5 000 000	x	MINFOF	
26	Création de la forêt communale	Malantouen centre	Arrêté de création														Commune de Malantouen	30 000 000	X	MINFOF/ PGDT	
27	Recrutement d'un agent de développement et un agent financier	Malantouen Centre	Nombre d'agents recrutés	■													Commune de Malantouen	PM	X	PNDP	
28	Organisation d'une campagne de sensibilisation sur l'importance et les procédures d'obtention du titre foncier	Tous les villages et ville de Malantouen	Nombre de campagnes organisées														Commune de Malantouen	11 600 000	x	MINDUH	
29	Planification de la sécurisation des espaces communaux	Malantouen centre	Plan de sécurisation disponible		■												Commune de Malantouen	1 000 000	x	MINDUH	
30	Organisation d'une campagne de sensibilisation sur la scolarisation de la jeune fille	Tous les villages et ville de Malantouen	Nombre de campagnes organisées														Commune de Malantouen	3 300 000	x	MINPROFF	
31	Etude de faisabilité pour la mise en place d'un système de gestion des ordures	Malantouen Centre	Rapport d'étude validé														Commune de Malantouen	3 000 000	X	MINEP	
32	Etude de faisabilité pour l'amélioration de la gestion des déchets ménagers, plastiques et industriels	Malantouen Centre	Rapport d'étude validé														Commune de Malantouen	6 000 000	X	MINEP	
33	Achat de 10 bacs à ordures et d'un véhicule pour transport des ordures	Malantouen Centre	Nombre de bacs à ordures et de véhicule livrés														Commune de Malantouen	35 000 000	X	MINEP	
34	Facilitation des procédures d'obtention de 600 actes de naissance et 45 cartes d'invalidité	Tous les villages de Malantouen	Nombre d'acte de naissance et de cartes d'invalidité délivrés														Commune de Malantouen	2 300 000	x	Centre social	
35	Acquisition et distribution d'un lot de matériels pour handicapés comprenant chacun 04 tricycles, 20 cannes, 10 béquilles, 20 paires	Tous les villages	Nombre de matériels remis aux handicapés														Commune de Malantouen	10 000 000	x	MINAS	
Budget annuel du Programme d'investissement 2011																		616 712 000			

Coût du PIA

Le budget d'Investissement Annuel nécessaire à la mise en œuvre des 35 activités programmées pour la première année s'élève à **616 712 000 (six cent seize millions sept cent douze mille) FCFA** et réparti par secteur suivant le tableau ci-après.

Tableau 20: Coût du PIA

SECTEUR	COUT
Agriculture	5000 000
Elevage	116 172 000
Education de base	206 000 000
Enseignement secondaire	3 000 000
Enseignement supérieur	4 000 000
Emploi et formation professionnelle	933 000
Santé	50 000 000
Travaux publics	16 000 000
Eau et énergie	108 407 000
Forêt et faune	35 000 000
Administration territoriale et maintien de l'ordre	0
Promotion de la femme et de la famille	3 300 000
Développement urbain et habitat	12 600 000
Environnement et protection de la nature	44 000 000
Affaires sociales	12 300 000
TOTAL	616 712 000

La contribution financière de la commune au budget d'investissement pour la première année de mise en œuvre du PCD s'élève à **123 342 400 (cent vingt trois millions trois cent quarante deux mille quatre cent) CFA** (soit 20 % du coût total du PIA).

3.5.3. Ressources mobilisables

Les ressources mobilisables pour la première année (2011-2012) sont réparties ainsi qu'il suit :

- BIP : 124 737 550. CFA
- CAC : 107 948 485. CFA
- Fonds propres : 15 393 915 F. CFA
- FEICOM : 260 710 000 F. CFA
- PNDP : 107 922 050 F. CFA

3.6. Cadre sommaire de gestion de l'environnement du CDMT

Plusieurs microprojets planifiés dans le CDMT sont susceptibles de générer des impacts environnementaux ou sociaux qui peuvent être positifs ou négatifs. Les tableaux ci-après regroupent selon les microprojets, les principaux impacts et les mesures envisageables :

3.6.1. Principaux impacts potentiels et mesures environnementales envisageables

Tableau 21 a: Microprojets de construction : écoles, salles de classe, centres de santé, centres de formation, marchés, etc...

Microprojets et localisations	Principaux impacts sociaux ou environnementaux	Principales mesures envisageables
<ul style="list-style-type: none"> - Construction d'une boucherie et d'un abattoir à Manguembou - Construction d'un marché à bétail à Mandah ; - Construction de deux Centres zootechniques à Manguembou et à Malentouen centre ; - Construction de 03 bâtiments de Centre de Santé à Mbaye, Matachom, Manguembou ; - Construction d'une chambre froide au marché de Malentouen centre - Construction de 09 blocs de deux salles de classe et de 09 blocs de latrines à Makoutam plateau, Mferipa, Mabantou, Matoupou, Mahoua, Mabouombou, Mankoutb ; - Construction de 02 blocs de deux salles de classe à Mandinga Plateau, Manje Magnit ; - Construction de 05 blocs de deux salles de classe à Magham, Mafouatié, Machu, Manjé Koutou, Matiapon, Mandah, Ambicham, Marah, Mapou, Njipoute ; 	<ul style="list-style-type: none"> - Risques liés à l'acquisition des terres pour l'implantation du microprojet 	<ul style="list-style-type: none"> - Sensibiliser et informer les personnes touchées sur la nécessité d'un site et les critères de choix - Obtenir un acte de donation foncière, signé du Chef du village et du propriétaire du site
	<ul style="list-style-type: none"> - Conflits liés au choix du site/ Déplacement involontaire pour l'utilisation du site 	<ul style="list-style-type: none"> - Informer les personnes touchées; - Dénombrer les personnes / ménages affectés et évaluer leurs biens - Compenser les personnes affectées touchées conformément aux dispositions réglementaires en vigueur
	<ul style="list-style-type: none"> - Conflits liés à l'utilisation, et à la non pérennisation de l'ouvrage 	<ul style="list-style-type: none"> - Mettre en place un comité de gestion du Microprojet incluant les femmes et établir les règles d'usage, ainsi que le mécanisme de fonctionnement, et d'entretien
	Impacts divers liés aux choix de site	<ul style="list-style-type: none"> - Éviter systématiquement d'implanter les ouvrages dans les zones sensibles telles que marécages, zone sacrée, cours d'eau, parcs et aires protégées, zones de frayère, flancs de montagnes, etc. ;
	<ul style="list-style-type: none"> - Erosion due à l'exploitation des zones d'emprunts/ carrières de graviers ou de sable, et/ou à l'excavation du site du projet 	<ul style="list-style-type: none"> - Remettre en état les zones d'emprunt, en respectant les pentes du terrain naturel - Reboiser les zones affectées ; - Engazonner les zones affectées
	<ul style="list-style-type: none"> - Impacts liés à la pollution des huiles de vidanges 	<ul style="list-style-type: none"> - Utiliser les engins adaptés et changer régulièrement les filtres - Mettre en place des bacs de récupération des huiles de vidange, et les retourner aux entreprises spécialisées
	<ul style="list-style-type: none"> - Pollution de l'air par les poussières dues au transport des matériaux et circulation des engins 	<ul style="list-style-type: none"> - Respecter les règles de sécurité au chantier (port de masques, bottes,) - Arroser les sites des travaux avec de l'eau provenant des cours d'eau permanent

<ul style="list-style-type: none"> - Construction de 05 blocs de deux salles de classe et de 09 blocs de latrines à Malien, Makpa I, Makpall, Mandinga chefferie, Manguièbou, Mantoum, Manjuoun, Matachou Malentouen ; - Réhabilitation d'une boucherie et d'un abattoir à Malantouen centre, - Construction de 10 salles de classe et de 03 blocs de latrine à Manjé Koutou, Manguièbou, Malentouen centre ; - Construction et équipement de 02 salles de classe et de 02 ateliers à Malentouen et Manguièbou ; - Construction d'un bloc de latrines à la SAR/SM ; 	<ul style="list-style-type: none"> - Perte des espèces ligneuses liée au dégagement du site 	<ul style="list-style-type: none"> - Reboiser les alentours de l'ouvrage
	<ul style="list-style-type: none"> - Augmentation de la prévalence des IST/MH/SIDA, et éventuellement sur le braconnage 	<ul style="list-style-type: none"> - Sensibiliser les populations riveraines et le personnel sur les IST et le VIH/SIDA, et sur le braconnage, par des affiches et réunions
	<ul style="list-style-type: none"> - Risques d'accident liés aux déplacements divers, et aux travaux 	<ul style="list-style-type: none"> - Respecter les emprises routières - Mettre les panneaux de signalisation du chantier; - observer les règles élémentaires de sécurité (port de tenues appropriées, limitation de vitesse, etc.) - Sécuriser le site
	<ul style="list-style-type: none"> - Augmentation des revenus dans la zone du microprojet 	<ul style="list-style-type: none"> - Recruter le personnel sur une base concurrente et transparente ; - Privilégier le recrutement des locaux dans la main d'œuvre à mobiliser, ainsi que la technique HIMO ;
	<ul style="list-style-type: none"> - Pollutions liées aux déchets générés pendant les travaux 	<ul style="list-style-type: none"> - -Éviter de déposer les déchets dans les cours d'eau (à au moins 100m du cours d'eau) - - Mise en dépôt dans les anciennes zones d'emprunt
	<ul style="list-style-type: none"> - Impacts liés aux déchets solides générés du fait de l'exploitation de l'ouvrage 	<ul style="list-style-type: none"> - Prévoir des bacs de récupération des déchets solides, qui seront acheminés à la décharge
	<ul style="list-style-type: none"> - Impacts liés aux déchets domestiques (eaux usées, excréta, etc.) 	<ul style="list-style-type: none"> - Prévoir des latrines améliorées à fosse ventilée
	<ul style="list-style-type: none"> - Amélioration de l'accès aux services de base 	<ul style="list-style-type: none"> - Former le comité de gestion aux questions d'accueil, de maintenance, et de gestion de l'ouvrage
	<ul style="list-style-type: none"> - Risques d'inondation et de stagnation des eaux autour de l'ouvrage 	<ul style="list-style-type: none"> - Prévoir un réseau simplifié d'assainissement des eaux de pluie, y compris leur évacuation

Tableau 21 b : Microprojets hydrauliques : Puits, forage

Microprojets et localisations	Principaux impacts sociaux ou environnementaux	Principales mesures envisageables
<ul style="list-style-type: none"> - Construction de 03 forages dans les écoles primaires de Mahoua, Matiapon, Manguièmbou ; - Construction de trois points d'eau à Magham, Makpa1 et Makpa2 ; - Construction de trois points d'eau à Malong, Matoupou, au CSI urbain, et à Koutou Matam ; - Construction de dix points d'eau à Malien, Makoutam plateau, Mabantou, Mandinga chefferie, Manguièbou, Mantoum, Manjuoun, Matachou, Malentouen centre, Matoupou ; - Construction de dix points d'eau à Mabouom, Manjé Koutou, Matiapon, Mandah, Mambicham, Mahoua, Marah, Mankoutbou, Mapou, Njipoute 	- Risques liés à l'acquisition des terres pour l'implantation du microprojet	<ul style="list-style-type: none"> - Sensibiliser et informer les personnes touchées sur la nécessité d'un site et les critères de choix - Obtenir un acte de donation foncière, signé du Chef du village et du propriétaire du site
	- Conflits liés au choix du site/ Déplacement involontaire pour l'utilisation du site	<ul style="list-style-type: none"> - Informer les personnes touchées; - Dénombrer les personnes / ménages affectés et évaluer leurs biens - Compenser les affectées touchées conformément aux dispositions du PDIR ;
	- Conflits liés à l'utilisation, et à la non pérennisation de l'ouvrage	- mettre en place un comité de gestion du Mp incluant les femmes et établir les règles d'usage, ainsi que le mécanisme de fonctionnement, et d'entretien
	Impacts divers liés aux choix de site	- Éviter systématiquement d'implanter les ouvrages dans les zones sensibles telles que marécages, zone sacrée, cours d'eau, parcs et aires protégées, zones de frayère, flancs de montagnes, etc. ;
	- Pollution du point d'eau soit par les produits phytosanitaires, soit par la latrine	<ul style="list-style-type: none"> - Interdire les champs utilisant les produits phytosanitaires aux abords immédiats de l'ouvrage (maintenir une distance d'au moins 300 mètres) - Maintenir les latrines à au moins 50 m du point d'eau
	- Impacts liés à la pollution des huiles de vidanges de l'engin d'exhaure	<ul style="list-style-type: none"> - Utiliser les engins adaptés/ changer les filtres - Mettre en place des bacs de récupération des huiles de vidange, et les retourner aux entreprises spécialisées
	- Pollution de l'air par les poussières dues au transport des matériaux et circulation des engins	<ul style="list-style-type: none"> - Respecter les règles de sécurité au chantier (port de masques, bottes,) - Arroser au droit des travaux avec de l'eau provenant des cours d'eau permanent
	- Perte des espèces ligneuses liée au dégagement du site	- Reboiser au delà de l'emprise de l'ouvrage, ou convenir sur un site à reboiser

	Augmentation de la prévalence des IST/VIH/SIDA, et éventuellement sur le braconnage	- Sensibiliser les populations riveraines et le personnel sur les IST et le VIH, et sur le braconnage, par des affiches et réunions
	Risques d'accident dus aux travaux	- Mettre les panneaux de signalisation du chantier ; - observer les règles élémentaires de sécurité (port de tenues appropriées, limitation de vitesse, etc.) - Sécuriser le site
	Augmentation des revenus dans la zone du microprojet	- Privilégier le recrutement des locaux dans la main d'œuvre à mobiliser, ainsi que la technique HIMO ; - Recruter le personnel sur une base concurrente et transparente ;
	- Impacts liés aux déchets générés pendant les travaux	- Éviter de déposer les déchets dans les cours d'eau (à au moins 100m, et les étaler) - Mise en dépôt dans les anciennes zones d'emprunt
	- Risques d'inondation et de stagnation des eaux autour de l'ouvrage	- Prévoir un réseau simplifié d'assainissement des eaux de pluie, y compris leur évacuation éventuelle dans un puits perdu et sécurisé
	- Risques de contamination et d'infiltration des eaux sales ou boueuses	- Sécuriser le point d'eau en le clôturant : imperméabiliser les alentours par le carrelage ou perrés maçonnés
	Perturbation de la qualité de l'eau	- Procéder régulièrement au traitement physico-chimique de l'eau

Tableau 21 c : Microprojets de construction ou réhabilitation Pistes rurales : Système d'Adduction d'Eau Potable, Electrification rurale

Microprojets et localisations	Principaux impacts sociaux ou environnementaux	Principales mesures envisageables
- Construction de 3 ponts à Magham, Mafouatié, Machu ;	- Risques liés à l'acquisition des terres pour l'implantation du microprojet	- Sensibiliser et informer les personnes touchées sur la nécessité d'un site et les critères de choix - Obtenir un acte de donation foncière, signé du Chef du village et du propriétaire du site
	- Conflits liés au choix du site/ Déplacement involontaire pour l'utilisation du site	- Informer les personnes touchées; - Compenser les personnes affectées touchées conformément aux dispositions réglementaires en vigueur
- Construction de 25 km de routes rurales non classées et construction de 12 ouvrages d'art à Malien, Makpa I, Makpall, Mandinga chefferie, Manguiébou, Mantoum, Manjuoun, Matachou, Malentouen centre, Makoutam plateau, Mabantou, Matoupou ;	- Conflits liés à l'utilisation, et à la non pérennisation de l'ouvrage	- -Mettre en place un comité de gestion du Microprojet et établir les règles d'usage, ainsi que le mécanisme de fonctionnement, et d'entretien, y compris le coût d'abonnement
	Impacts divers liés aux choix de site	- Eviter systématiquement d'implanter les ouvrages dans les zones sensibles telles que marécage, zone sacrée, cours d'eau, parcs et aires protégées, zones de fraysère, flancs de montagnes etc. ;
- Construction de 25 km de routes rurales non classées et construction de 10 ouvrages d'art à Mahoua, Mabouombou, Mankoutbou, Manjè Koutou, Matiapon, Mandah, Mambicham, Marah, Mapou, Njipoute ;	- Pollution du point d'eau en raison de la proximité de la latrine	- Maintenir les latrines à au moins 50 m du point d'eau
	- Impacts liés à la pollution des huiles de vidanges de l'engin d'exhaure	- Utiliser les engins adaptés - Mettre en place des bacs de récupération des huiles de vidange, et les retourner aux entreprises spécialisées
- Construction du château d'eau à la résidence du Sous-préfet à Malantouen centre;	- Pollution de l'air par les poussières dues au transport des matériaux et circulation des engins	- Respecter les règles de sécurité au chantier (port de masques, bottes,) - Arroser au droit des travaux avec de l'eau provenant des cours d'eau permanent
- Construction d'un réseau d'adduction d'eau potable à Malantouen centre ;	- Perte des espèces ligneuses liée au dégagement du site	- Reboiser les alentours de l'ouvrage
- Réhabilitation du réseau Scan Water de Mahoua ; ;	- Augmentation de la prévalence des IST/MH/SIDA, et éventuellement sur le braconnage	- -Sensibiliser les populations riveraines et le personnel sur les IST et le VIH, et sur le braconnage, par des affiches et réunions - Poser des affiches pour la prévention
	- Branchement de la SAR/SM de Malantouen à l'AES-Sonel ;	- Risques d'accident liés aux travaux

<ul style="list-style-type: none"> - Construction d'un réseau électrique de 50 Km de ligne et installation de deux transformateurs à Matiapon et Makoutam 		<ul style="list-style-type: none"> - Observer les règles élémentaires de sécurité (port de tenues appropriées, limitation de vitesse, etc.)
	<ul style="list-style-type: none"> - Augmentation des revenus dans la zone du microprojet 	<ul style="list-style-type: none"> - Recruter le personnel sur une base concurrente et transparente ; - Privilégier le recrutement des locaux dans la main d'œuvre à mobiliser, ainsi que la technique HIMO ;
	<ul style="list-style-type: none"> - Impacts liés aux déchets générés pendant les travaux 	<ul style="list-style-type: none"> - Éviter de déposer les déchets dans les cours d'eau (à au moins 100m, et les étaler) - Mettre en dépôt la partie biodégradable dans les anciennes zones d'emprunt
	<ul style="list-style-type: none"> - Risques d'inondation et de stagnation des eaux autour de l'ouvrage 	<ul style="list-style-type: none"> - Prévoir un réseau simplifié d'assainissement des eaux de pluie, y compris leur évacuation éventuelle dans un puits perdu sécurisé
	<ul style="list-style-type: none"> - Risques de contamination et d'infiltration des eaux sales ou boueuses autour de l'ouvrage 	<ul style="list-style-type: none"> - Sécuriser le point d'eau en le clôturant : imperméabiliser les alentours par le carrelage ou la mise en place des perrés maçonnés
	<ul style="list-style-type: none"> - Risque d'électrocution des personnes et des oiseaux, ou d'incendie 	<ul style="list-style-type: none"> - Organiser des séances de sensibilisation des riveraines - Mettre en place des panneaux de protection le long de la ligne - Aménager des pare feux autour de l'ouvrage
	<ul style="list-style-type: none"> - Pollution auditive par le bruit lié au fonctionnement du groupe électrogène 	<ul style="list-style-type: none"> - Prévoir les groupes équipés de dispositif anti-bruit ; - Sécuriser le groupe dans un local aménagé à cet effet - Éviter d'installer le groupe aux abords immédiats des habitations, et/ou des services publics

3.6.2. - Plan de gestion sommaire de l'environnement dans le cadre de la mise en œuvre du programme d'investissement triennal

Tableau n° 22

Activités	Indicateur de résultat	Période de réalisation			Responsable et collaborateur	Coût estimatif (FCFA)	Source de financement
		2011	2012	2013			
Recrutement d'un agent de développement local	Contrat signé				Mairie PNDP	PM	Budget communal PNDP
Formation de l'agent de développement local aux questions environnementales et au cadre de gestion environnementale et sociale du PNDP	Thèmes de formation, Durée des formations				PNDP	PM	PNDP
Utilisation systématique du formulaire d'examen socio environnemental lors du montage des microprojets					Consultant chargé de monter le microprojet	PM	Budget de l'étude de faisabilité de chaque microprojet
Formation du COMES aux politiques de sauvegarde et de prise en compte des aspects sociaux environnementaux	Thèmes de formation, Durée des formations				PNDP, Mairie	PM	PNDP
Réalisation des études d'impacts environnementaux sommaires pour les Micro projets d'infrastructures routières					PNDP, Mairie (conseil municipal)	PM	Budget de l'étude de faisabilité de chaque microprojet
Suivi du plan de gestion environnementale et sociale, et des entrepreneurs, ainsi que des mesures environnementales des					Agent de développement/Comité de suivi du PCD	PM	Budget du Suivi-évaluation de chaque microprojet

projets retenus							
Respect des clauses environnementales du DAO et des mesures environnementales des Micro projets					-Mairie, PNDP -Entrepreneurs	PM	Budget du Suivi-évaluation de chaque microprojet
Provision pour les compensations des personnes déplacées					Mairie/Conseil municipal MINDAF	PM	BIP
Redynamiser les comités d'hygiène et salubrité dans les villages	Nombre de réunion de sensibilisation organisé				-Exécutif communal -Service d'hygiène	PM	Budget communal

3.7. Plan de Passation des marchés

Le plan de passation des marchés pour l'année 2011 comprend treize(13) marchés de travaux et équipements, trois études et deux marchés de fournitures. Ce plan se présente ainsi qu'il suit :

Tableau 23 : Plan de Passation des marchés pour l'année 2011

PLAN DE PASSATION DES MARCHES – TRAVAUX ET EQUIPEMENTS/ COMMUNE DE MALANTOUEN 2011																				
PAYS: République du Cameroun																				
PROJET: PROGRAMME NATIONAL DE DEVELOPPEMENT PARTICIPATIF (PNDP II)																				
Cellule Régionale de Coordination: Ouest																				
PPM TRAVAUX ANNEE 2011								LISTE ET SPECIFICATIONS		DOSSIER D'APPEL D'OFFRES			EVALUATION DES OFFRES			EXECUTION DU MARCHÉ				
N°	DESCRIPTION	Code Activité Budgétaire	Nbre de lots	N° Appel d'offres	Montant estimatif (US\$ / FCFA)	Meth ode de Pass ation	Rev ue par l'IDA .	Prévu / Réalis é	Service responsabl e	Date de dépôt	Date Envoi à IDA	Date Non Object°	Publicat° Avis AO	Date Ouvert. plis	Date Rapport d'Eval.	Date de Non Obj.	Montant du Contrat	Date de Signature	Date de Livrais on	
		Organisme Respons.	Source financem		1US\$=460 F cfa															
COMMUNES																				
APPUI AU DEVELOPPEMENT LOCAL																				
1	Construction d'une boucherie et d'un abattoir à Manguiembou		1		41 500 000	AON	N/A	N/A	Commune de Malantouen	15/07 /11	N/A	N/A	02/08/11	02/09/11	05/09/11	15/09/11	41 500 000	30/09/11	30/012 /11	
		Commune Malantouen	MINEPIA																	
2	Réhabilitation d'une boucherie et d'un abattoir à Malantouen centre		1		15 500 000	AON	N/A	N/A	Commune de Malantouen	15/07 /11	N/A	N/A	02/08/11	02/09/11	05/09/11	15/09/11	15 500 000	30/09/11	30/012 /11	
		Commune Malantouen	MINEPIA																	

Plan de développement de la commune de Malantouen

3	Construction d'un marché à bétail à Mandah		1		14 000 000	AON	N/A	N/A	Commune de Malantouen	15/07/11	N/A	N/A	02/08/11	02/09/11	05/09/11	15/09/11	14 000 000	30/09/11	30/012/11
		Commune Malantouen	MINEPIA																
4	Construction de deux Centres zootechniques à Manguiebou, Malantouen centre		1		39 700 000	AON	N/A	N/A	Commune de Malantouen	15/10/11	N/A	N/A	02/11/11	02/12/11	05/12/11	15/12/11	39 700 000	30/12/11	30/03/12
		Commune Malantouen	MINEPIA																
5	Construction de 09 blocs de deux salles de classe à Makoutam plateau, Mferipa, Mabantou, Matoupou, Mahoua, Mabouombou, Mankoutb		3		164 500 000	AON	N/A	N/A	Commune de Malantouen	15/09/11	N/A	N/A	02/10/11	02/11/11	05/11/11	15/11/11	164 500 000	30/11/11	31/02/12
		Commune Malantouen	PNDP/ FEICOM /MINEDU B																
6	Construction de 02 blocs de deux salles de classe à Mandinga Plateau, Manje Magnit		1		36 500 000	AON	N/A	N/A	Commune de Malantouen	15/10/11	N/A	N/A	02/11/11	02/12/11	05/11/11	15/12/11	36 500 000	30/12/11	30/03/12
		Commune Malantouen	PNDP																

Plan de développement de la commune de Malantouen

7	Achat de 200 tables bancs		1	5 000 000	AON	N/A	N/A	Commune de Malantouen	31/10/11	N/A	N/A	15/11/11	30/11/11	15/12/11	30/12/11	5 000 000	02/01/12	31/01/12
		Commune Malantouen	BIP															
8	Construction d'un bâtiment de centre de santé à Mbaye		1	50 000 000	AON	N/A	N/A	Commune de Malantouen	31/01/12	N/A	N/A	05/02/12	25/02/12	15/03/12	30/03/12	50 000 000	02/04/12	31/07/12
		Commune de Malantouen	MINSANT E/BIP															
9	Construction de 3 ponts à Magham, Mafouatié, Machu		1	16 000 000	AON	N/A	N/A	Commune de Malantouen	02/02/12	N/A	N/A	30/04/12	17/05/12	25/05/12	02/06/12	16 000 000	10/06/12	10/09/12
		Commune de Malantouen	PNDP															
10	Construction du château d'eau à la résidence sous préfet		1	17 000 000	AON	N/A	N/A	Commune de Malantouen	15/01/12	N/A	N/A	02/02/12	28/02/12	02/03/12	12/03/12	17 000 000	15/03/12	31/05/12
		Commune Malantouen	BIP/ MINEE															

Plan de développement de la commune de Malantouen

11	Construction d'un réseau d'adduction d'eau potable à Malantouen centre		1	50 000 000	AON	N/A	N/A	Commune de Malantouen	31/01/12	N/A	N/A	05/02/12	25/02/12	15/03/12	30/03/12	50 000 000	02/04/12	31/07/12
		Commune de Malantouen	PNDP															
12	Réhabilitation du réseau Scan water à Mahoua		1	16 000 000	AON	N/A	N/A	Commune de Malantouen	31/01/12	N/A	N/A	05/02/12	25/02/12	15/03/12	30/03/12	16 000 000	02/04/12	02/07/12
		Commune de Malantouen	MINEE/ BIP															
13	Construction de 03 points d'eau à Magham, Makpa 1, Makpa 2		1	25 407 000	AON	N/A	N/A	Commune de Malantouen	31/01/12	N/A	N/A	05/02/12	25/02/12	15/03/12	30/03/12	25 407 000	02/04/12	31/07/12
		Commune de Malantouen	MINEE/ PNDP/ FEICOM															
Coût Total (USD)				1 067 624												1 067 624		
Coût Total (F CFA)				491 107 000												491 107 000		

PLAN DE PASSATION DES MARCHES - ETUDES/ COMMUNE DE MALANTOUEEN 2011

PAYS: République du Cameroun																							
PROJET: PROGRAMME NATIONAL DE DEVELOPPEMENT PARTICIPATIF (PNDP II)																							
Cellule Régionale de Coordination: Ouest																							
PPM TRAVAUX ANNEE 2012								LISTE ET SPECIFICATIONS				DOSSIER D'APPEL D'OFFRES				EVALUATION DES OFFRES			EXECUTION DU MARCHÉ				
N°	DESCRIPTION	Code Activité Budgétaire	Nbre de lots	N° Appel d'offres	Montant estimatif (US\$ / FCFA)	Methode de Passation	Revue par l'IDA	Prévu / Réalisé	Service responsable	Date de dépôt	Date Envoi à IDA	Date Non Object°	Publicat° Avis AO	Date Ouvert. plis	Date Rapport d'Eval.	Date de Non Obj.	Montant du Contrat	Date de Signature	Date de Livraison				
		Organisme Respons.	Source financem		1US\$=460 F cfa																		
COMMUNES																							
APPUI AU DEVELOPPEMENT LOCAL																							
1	Etude de faisabilité pour la mise en place d'un système de gestion des ordures		1		3 000 000	AON	N/A	N/A	Commune de Malantouen	15/10/11	N/A	N/A	31/10/11	04/11/11	20/11/11	02/12/11	3 000 000	30/12/11	31/01/12				
		Commune de Malantouen	MINEP																				
2	Etude de faisabilité pour l'amélioration de la gestion des déchets ménagers, plastiques et industriels		1		6 000 000	AON	N/A	N/A	Commune de Malantouen	15/10/11	N/A	N/A	31/10/11	04/11/11	20/11/11	02/12/11	6 000 000	30/12/11	31/01/12				
		Commune de Malantouen	MINEP																				
3	Création de la forêt communale		1		30 000 000	AON	N/A	N/A	Commune de Malantouen	02/02/12	N/A	N/A	30/04/12	17/05/12	25/05/12	02/06/12	30 000 000	10/06/12	10/09/12				
		Commune de Malantouen	MINFOF/PGDT																				
Coût Total (USD)					84 783															84 783			
Coût Total (F CFA)					39 000 000															39 000 000			

PLAN DE PASSATION DES MARCHES - FOURNITURES/CRC- OUEST COMMUNE DE MALANTOUEN 2011																						
PAYS: République du Cameroun				460																		
PROJET: PROGRAMME NATIONAL DE DEVELOPPEMENT PARTICIPATIF (PNDP II)																						
Cellule Régionale de Coordination: OUEST																						
PPM FOURNITURES DE BIENS ET DE SERVICES ANNEE 2011								LISTE ET SPECIFICATIONS		DOSSIER D'APPEL D'OFFRES			EVALUATION DES OFFRES			EXECUTION DU MARCHÉ						
DESCRIPTION	Code Activité Budgétaire	Nbre de lots	N° Appel d'offres	Montant estimatif (FCFA)	Méthode de Passation	NT	Prévu / Réalisé	Service responsable	Elabo/finalisation TDR	Date Envoi à IDA	Date Non Object°	Publicat° Avis AO	Date Ouvert. plis	Date Rapport d'Eval.	Date de Non Obj.	Montant du Contrat	Date de Signature	Date de Livraison				
	Organisme Respons.	Source financent		1US\$=460 F cfa		Revue par l'IDA.																
Investissement, équipement																						
1	Acquisition et distribution d'un lot de matériels pour handicapés comprenant chacun 04 tricycles, 20 cannes, 10 béquilles, 20 paires		1	10 000 000	AON	N/A	N/A	Commune de Malantouen	02/11/11	N/A	N/A	30/01/12	17/02/12	25/02/12	02/03/12	10 000 000	10/03/12	10/04/12				
	Commune de Malantouen	MINAS																				
2	Achat de 10 bacs à ordures et d'un véhicule pour transport des ordures		1	35 000 000	AON	N/A	N/A	Commune de Malantouen	02/02/12	N/A	N/A	30/04/12	17/05/12	25/05/12	02/06/12	35 000 000	10/06/12	10/09/12				
	Commune de Malantouen	MINEP																				
Coût Total (USD)				97 826																97 826		
Coût Total (FCFA)				45 000 000																45 000 000		

3.8. Mécanisme de suivi évaluation de la mise en œuvre du PCD

Il s'est agit de définir un mécanisme de suivi-évaluation de la mise en œuvre du PCD, d'en responsabiliser les acteurs et de fixer la date de la première autoévaluation du PCD.

3.8.1. Indicateurs de suivi et d'évaluation

Les indicateurs de suivi-évaluation du Plan d'Investissement Annuel pour la première année (2011) sont détaillés dans le tableau ci-après.

Tableau 24 : Indicateurs de suivi et d'évaluation du PIA 2011

SECTEUR	INDICATEUR OBJECTIVEMENT VERIFIABLE
Agriculture	Nombre de GIC formés en pratiques agricoles modernes
	Nombre de GIC formés en agro-foresterie
Elevage	Nombre de GIC formés en élevage du petit bétail
	Nombre de GIC des éleveurs créés
	Superficie de parcelles de pâturage créées
	Nombre de boucherie et d'abattoir construits
	Nombre de boucherie et d'abattoir réhabilités
	Nombre de marché de bétail construit et réceptionné
	Nombre de centres zootechniques construits
	Nombre de salles de classe réceptionnées
Education de base	Nombre de tables bancs réceptionnés
	Nombre de nouveaux enseignants affectés dans la Commune
	Nombre et montant de bourses distribuées
	Nombre de journées d'orientation scolaire organisées
Emploi et formation professionnelle	Nombre de nouveaux formateurs affectés dans les SAR/SM
	Nombre de jeunes sensibilisés sur les opportunités d'emploi et de financement des microprojets structurants
Santé	Nombre de nouveaux personnels de la santé affectés
	Nombre de bâtiment de centre de santé construit et réceptionné
Travaux publics Travaux publics	Nombre de ponts construits et réceptionnés Nombre de ponts construits et réceptionnés
Eau et Energie	Château d'eau construit à la résidence sous préfet et réceptionné
	Réseau d'AEP construit et réceptionné
	Réseau scan water fonctionnel
	Nombre de points d'eau réceptionnés
Forêt et faune	Nombre de campagnes de sensibilisation sur la préservation des forêts organisées
	Nombre de villages sensibilisés
	Arrêté de création de la forêt communale
Administration territoriale et maintien de l'ordre	Nombre d'agent de développement et d'agent financier recrutés à la Commune
Domaines et affaires foncières	Nombre de campagnes de sensibilisation sur l'importance et les procédures d'obtention du titre foncier organisées
	Plan de sécurisation des espaces communaux disponible
Promotion de la Femme et de la Famille	Nombre de campagnes de sensibilisation sur la scolarisation de la jeune fille organisées
Environnement et protection de la nature	Rapport d'étude de faisabilité pour la mise en place d'un système de gestion des ordures validé
	Rapport d'étude de faisabilité pour l'amélioration de la gestion des déchets ménagers, plastiques et industriels validé
	Nombre de bacs à ordures et de véhicule pour transport des ordures livrés
Affaires sociales	Nombre d'acte de naissance et de cartes d'invalidité délivrés
	Nombre de matériels remis aux handicapés

3.8.2. Composition, attribution du Comité Communal de Suivi-Evaluation (CCSE) du PCD

Le Comité Communal de Suivi-Evaluation (CCSE) proposé par la commune comprend des personnes aptes à assumer les nouvelles responsabilités. Il a été mis en place de façon concertée. Les responsables des services déconcentrés de l'Etat pourront être appelés à faire partie de ce comité en cas de besoin. Ce Comité mis en place par arrêté municipal **N°03/AM/C/MLT/2011 du 13 juillet 2011** (voir annexe1), est composé de six membres dont le 1^{er} Adjoint au Maire, l'agent communal de développement et quatre conseillers municipaux.

3.8.3. Dispositif, outils et fréquence du reporting

Les travaux (réflexions et actions) du CCSE porteront sur les modalités de mise en œuvre du PCD (fonctionnement des dispositifs de pilotage des différents projets, mobilisation des ressources communales et des contributions externes, analyse des impacts des différentes actions, proposition des perspectives pour la correction d'éventuels écarts).

Un rapport de suivi sera produit chaque mois et soumis au Maire de Malantouen. Une évaluation de la mise en œuvre du PCD interviendra chaque fin de semestre et sera sanctionnée par un rapport d'évaluation.

3.8.4. Mécanisme de préparation du PIA et de révision du PCD

Le PIA de chaque année sera élaboré par le CCSE avant la session budgétaire du conseil municipal et soumis à la commission des finances. Le PIA adopté par la commission des finances sera par la suite soumis au Conseil municipal qui l'intégrera dans le budget annuel de la Commune.

3.9. Plan de communication sur la mise en œuvre du PCD

La stratégie de marketing du PCD s'articule autour de quatre principaux axes, à savoir :

- a . Le renforcement des capacités du Comité de suivi évaluation** : il s'agira d'apporter les formations spécifiques complémentaires à chaque membre dudit comité afin de leur permettre d'assumer leurs responsabilités respectives.
- b . La ventilation des copies du PCD aux membres de l'élite intérieure et extérieure de la communauté** : le but visé ici est de susciter l'adhésion des forces vives de la communauté afin d'accroître la taille des contributions de la communauté dans la réalisation des microprojets il s'agit aussi d'impliquer toutes les composantes de la communauté dans le processus de développement local. Le comité s'attellera donc à mettre sur pied une liste des membres de l'élite intérieure et extérieure qu'elle devra contacter sans délai.
- c . L'élaboration des requêtes de financement à soumettre aux bailleurs de fonds** : il s'agira d'approcher des organismes de développement et de solliciter leur appui financier et / ou technique en vue de la réalisation d'un microprojet donné.
- d . La mobilisation de la contribution communautaire** : Il est important pour la communauté d'identifier et de regrouper les ressources (financières, matérielles) disponibles dans la localité et qui sont susceptibles d'entrer dans la mise en œuvre du projet. La contribution communautaire peut aussi être sous forme des services (main d'œuvre, restauration, hébergement) rendus par les membres de la communauté.

1. CONCLUSION ET RECOMMANDATIONS

Le présent rapport a permis de compiler les données relatives au processus de planification participative de niveau villageois et communal dans la commune de Malantouen.

Ce processus s'est globalement bien déroulé et il s'en dégage plusieurs résultats qui présentent le contexte de développement de la zone, l'institution communale, les potentialités et contraintes locales, les problèmes prioritaires et les solutions envisagées.

Ce processus a connu une participation active des parties prenantes et aura permis à la communauté de Malantouen appuyée par quatre équipes de trois facilitateurs chacune, d'analyser son contexte de développement pour mieux cerner ses atouts et potentialités d'une part, ses problèmes et contraintes d'autre part.

Au terme de ce processus, les constats majeurs suivants méritent d'être mis en exergue:

La commune de Malantouen est assez dépourvue en infrastructures sociales et économiques. Celles qui existent ne sont pas toujours en bon état. C'est notamment le cas du réseau routier (routes, pistes et ouvrages de franchissement), des points d'eau potable ou des bâtiments qui abritent certaines institutions.

L'institution communale dispose d'un patrimoine modeste et est assez limitée dans son fonctionnement. Le budget de la commune est également assez modeste et varie d'une année à l'autre. Au cours des trois derniers exercices, les budgets ont été excédentaires avec des recettes de l'ordre de 61 à 113 millions FCFA et des dépenses de l'ordre de 61 à 108 millions FCFA. L'essentiel des recettes soit près 80-90% est constitué des CAC.

Les potentialités dont dispose la commune pour son développement sont nombreuses. Il s'agit entre autres des ressources naturelles (forestières, minières, hydrauliques), des potentialités agropastorales et des ressources humaines.

Les difficultés auxquelles font face les populations locales et l'institution municipale sont nombreuses et concernent 28 secteurs de développement.

A la lumière de toutes ces connaissances, la communauté orientée par les politiques sectorielles grâce aux contributions des représentants sectoriels notamment lors de l'atelier d'élaboration du PCD, a planifié des actions appropriées dont la réalisation permettra d'améliorer leurs niveau et conditions de vie. La mise en œuvre du

Les objectifs du PCD ainsi élaboré consistent pour l'essentiel à faciliter l'accès des populations aux services sociaux de base, à moderniser l'appareil de production, à renforcer les capacités institutionnelles de la Commune pour lui faciliter l'appropriation du processus de la décentralisation.

Pour la mise en œuvre de cette vision de développement de la Commune de Malantouen, il va falloir mobiliser à l'horizon 2035 un montant de **23 268 500 000 (Vingt trois milliards deux cent soixante huit millions cinq cent mille) FCFA** environ.

Le plan d'action triennal (avril 2011 - mars 2014) comprend 73 activités et sa mise en œuvre nécessitera la mobilisation de **3 386 772 000 (trois milliards trois cent quatre-vingt six millions sept cent soixante douze mille) FCFA**.

Le budget d'Investissement Annuel nécessaire à la mise en œuvre des 35 activités programmées pour la première année s'élève à **616 712 000 (six cent seize millions sept cent douze mille) FCFA**. La Commune devra contribuer à hauteur de 20% à la réalisation de ce budget.

Pour le pilotage de la mise en œuvre du PCD, un comité de suivi-évaluation a été mis en place après concertation élargie. Ce comité est composé de six membres et a pour président le premier adjoint au maire de la commune de Malantouen.

A l'issue de ce processus de planification, la principale recommandation de l'équipe des facilitateurs est que l'exécutif communal, dans le cadre de son mandat et dans la mesure des moyens à sa disposition s'appuie sur cette feuille de route pour concrétiser le rêve des populations de Malantouen exprimé dans la vision de développement décrite dans ce document.

BIBLIOGRAPHIE

- Plan de Développement Communal, réalisé par la structure d'appui AJP CEDES, financé par GTZ, Décembre 2005, 63pages.
- Service de santé de district de Malantouen : Plan de développement du district de santé de Malantouen 2007-2009, 50 pages.
- Délégation d'arrondissement de l'élevage et des industries animales (DAEIA) de Malantouen: Rapport trimestriel octobre-novembre 2010, 16 pages.
- Délégation d'arrondissement de l'agriculture et du développement rural (DAADER) de Malantouen : Rapport annuel d'activités 2010.
- Service d'hygiène et assainissement de Malantouen : Rapport trimestriel (Octobre Décembre 2010).
- Lycée de Malantouen : Etat de besoin en personnel, Septembre 2010, 14 pages.
- Délégation provinciale des enseignements secondaires à l'Ouest : Tableau de bord de l'établissement (lycée de Malantouen), Septembre 2010, 14 pages.
- Centre social de Malantouen : Rapport d'activités du mois d'Avril 2010
- Commune de Malantouen : Etat du personnel, Janvier 2010.
- Commune de Malantouen : Inventaire des matières, denrées ou objets, Avril 2010.
- Commune de Malantouen : Procès verbaux des réunions des commissions techniques, 2010

ANNEXES

REGION DE L'OUEST

DEPARTEMENT DU NOUN

COMMUNE DE MALANTOUEN

SECRETARIAT GENERAL

N° 03/AM/C/MLT/SG/2014

REPUBLIQUE DU CAMEROUN

PAIX-TRAVAIL-PATRIE

**ARRETE MUNICIPAL PORTANT CREATION, ATTRIBUTION, COMPOSITION
DU COMITE DE SUIVI EVALUATION POUR LE MISE EN ŒUVRE DU PLAN COMMUNAL DE
DEVELOPPEMENT DE MALANTOUEN**

LE MAIRE DE LA COMMUNE DE MALANTOUEN

- 1. la constitution ;
- 2. la loi N°2004 / 017 du 22 Juillet 2004 d'Orientation de la Décentralisation ;
- 3. la loi N°2004 / 018 du 22 Juillet 2004 fixant les règles applicables aux Communes,
- 4. Décret N°77 / 91 du 25 Mars 1977 déterminant les pouvoirs de tutelle sur les Communes, Syndicats des Communes et Etablissements Communaux et les textes modificatifs Subséquents
- 5. le décret N°2010/185 du 15 Juin 2010 portant nomination de Monsieur MBOUZO Nnomengon Pascal Préfet du Département du Noun.
- 6. l'arrête n 229/CAB/PM du 07 Octobre 2009 du Premier Ministre, Chef du Gouvernement, portant reorganisation du cadre institutionnel d'exécution du Programme National du Développement Participatif (PNDP) ;
- 7. l'arrête N°00364 / MINATD / DCTD du 21 Septembre 2007 constatant l'élection de Monsieur MBOUOMBOUO Aliou et Ses Adjoints, Maire de la Commune de Malantouen ;
- 8. la convention de financement N°07/2010/OUEST du 22/06/2010 entre le PNDP et la Commune de Malantouen ;

Considérant les nécessités de service ;

ARRETE :

Article 1^{er} : Création

Est créé dans la Commune de Malantouen à la date de signature du présent arrêté, un Comité de suivi-évaluation chargé d'appuyer la mise en œuvre du Plan de Développement Communal.

Article 2 : Missions

Le Comité de suivi-évaluation a pour mission de :

- définir les orientations et la stratégie de suivi de la mise en œuvre du Plan Communal de Développement ;
- s'assurer de la participation effective des populations à tous les stades ;
- veiller à l'évaluation à mi semestrielle et annuelle de la réalisation du plan d'investissement annuel ;

Le comité de suivi-évaluation travaille en étroite collaboration avec les sectoriels et rend compte mensuellement au Maire tout au long du processus de la planification.

Article 3 : Durée du mandat

Le mandat du comité de suivi-évaluation sera pour une durée de trois ans après lesquels l'on procédera à une réactualisation du PCD.

Article 4 : Composition

Le comité de pilotage est composé de :

1	Président	PEMPEME (1er adjoint au Maire)
2	Rapporteur	L'agent communal de développement
MEMBRES		
3	Conseillers municipaux	NDAPEYOUENE Ibrahim
4		MBOUMBOUO Mama
5		MOUNCHILI Soule
6		TIENTIE Christine

Article 5 : Toute personne, en raison de ses compétences et sur proposition du président du comité peut être invité à assister aux travaux du comité, avec voix consultative. Le président peut également inviter tout conseiller municipal en fonction du programme de planification.

Article 6 : Les réunions du Comité de suivi-évaluation se tiennent au moins une fois par mois sur convocation de son président. Ils sont sanctionnés par un rapport.

Article 7 : Prise en charge

Un budget sera arrêté en début de chaque année pour le fonctionnement du comité de suivi-évaluation.

Article 8 : le présent arrêté sera communiqué partout où besoin sera.

AMPLIATIONS:

- Préfet Noun / Fban
- Sous-préfet /MLT
- CR/PNDP/O/BFS
- intéressés
- Chrono / Archives

Lu et approuvé
Foumban, le _____
Le Préfet



3 JUL 2011
Maire,

Annexe 2 : Fiches de projets du PIA

1 - FICHE SIGNALITIQUE DU PROJET 1

Désignation du projet : Construction d'une boucherie et d'un abattoir à Manguième	
Région : Ouest	Domaine d'intervention : Elevage
Commune : Malantouen	
AGENCE D'EXECUTION : Commune de Malantouen	
ORGANISMES CO-INTERVENANTS :	
<ul style="list-style-type: none"> • Commune et son Comité de suivi-évaluation • MINEPIA • Prestataire 	
OBJECTIF GLOBAL DU PROJET :	
Faciliter le développement d'un élevage de qualité	
OBJECTIFS SPECIFIQUES :	
<ul style="list-style-type: none"> • Améliorer les infrastructures d'abattage et de commercialisation 	
COUT ESTIME DU PROJET :	FINANCEMENT ET SOURCES DE FINANCEMENT
41 500 000 FCFATTC	<ul style="list-style-type: none"> • Budget de la commune • Budget MINEPIA
DESCRIPTION SOMMAIRE DU MICROPROJET : Le microprojet comprend l'étude de faisabilité, la passation du marché et les travaux de construction d'une boucherie et d'un abattoir à Manguième suivant les normes techniques exigées par la politique sectorielle en la matière, de même que le contrôle et le suivi des travaux de construction.	
3. Les Bénéficiaires : Les populations du village Manguième et environs	
Respect des politiques environnementales :	
La réalisation de ce projet engendre un mouvement de terres issues des terrassements divers, un rejet de déchets de construction dans la nature. Ces impacts sont très limités à la période de construction et ne peuvent être permanents.	
Durée d'exécution : Trois (03) mois	Date souhaitée de démarrage : Juin 2011

2 - FICHE SIGNALITIQUE DU PROJET 2

Désignation du projet : Réhabilitation d'une boucherie et d'un abattoir à Malantouen centre	
Région : Ouest	Domaine d'intervention : Elevage
Commune : Malantouen	
AGENCE D'EXECUTION : Commune de Malantouen	
ORGANISMES CO-INTERVENANTS :	
<ul style="list-style-type: none"> • Commune et son Comité de suivi-évaluation • MINEPIA • Prestataire 	
OBJECTIF GLOBAL DU PROJET :	
Faciliter le développement d'un élevage de qualité	
OBJECTIFS SPECIFIQUES :	
<ul style="list-style-type: none"> • Améliorer les infrastructures d'abattage et de commercialisation 	
COÛT ESTIME DU PROJET :	FINANCEMENT ET SOURCES DE FINANCEMENT
15 500 000 FCFATTC	<ul style="list-style-type: none"> • Budget de la commune • Budget MINEPIA
DESCRIPTION SOMMAIRE DU MICROPROJET : Le microprojet comprend l'étude de faisabilité, la passation du marché, les travaux de réhabilitation d'une boucherie et d'un abattoir à Malantouen centre suivant les normes techniques exigées par la politique sectorielle en la matière, de même que le contrôle et le suivi des travaux de construction.	
3. Les Bénéficiaires : Les populations de l'Arrondissement de Malantouen et environs	
Respect des politiques environnementales :	
La réalisation de ce projet engendre la pollution de l'air issue de la poussière dégagée lors des démolitions des anciennes bâtisses, un rejet de déchets de construction dans la nature. Ces impacts sont très limités à la période d'exécution des travaux et ne peuvent être permanents.	
Durée d'exécution : Trois (03) mois	Date souhaitée de démarrage : Juin 2011

3 - FICHE SIGNALITIQUE DU PROJET 3

Désignation du projet : Construction d'un marché à bétail à Mandah	
Région : Ouest	Domaine d'intervention : Elevage
Commune : Malantouen	
AGENCE D'EXECUTION : Commune de Malantouen	
ORGANISMES CO-INTERVENANTS :	
<ul style="list-style-type: none"> • Commune et son Comité de suivi-évaluation • MINEPIA • Prestataire 	
OBJECTIF GLOBAL DU PROJET :	
Faciliter le développement d'un élevage de qualité	
OBJECTIFS SPECIFIQUES :	
<ul style="list-style-type: none"> • Améliorer l'encadrement des éleveurs 	
COUT ESTIME DU PROJET :	FINANCEMENT ET SOURCES DE FINANCEMENT
14 000 000 FCFATTC	<ul style="list-style-type: none"> • Budget de la commune • Budget MINEPIA
DESCRIPTION SOMMAIRE DU MICROPROJET : Le microprojet comprend l'étude de faisabilité, la passation du marché, les travaux de Construction d'un marché à bétail à Mandah suivant les normes techniques exigées par la politique sectorielle en la matière, de même que le contrôle et le suivi des travaux de construction.	
3. Les Bénéficiaires : Les éleveurs du village Mandah en particulier et ceux de l' Arrondissement de Malantouen en général	
Respect des politiques environnementales :	
<p>La réalisation de ce projet engendre un rejet de déchets de construction dans la nature et la pollution de l'environnement par les déjections des animaux. Si le premier impact est limité à la période de construction le second peut être permanent à moins que les éleveurs ne s'organisent pour assurer en permanence l'assainissement du marché.</p>	
Durée d'exécution : Trois (03) mois	Date souhaitée de démarrage : Juin 2011

4 - FICHE SIGNALITIQUE DU PROJET 4

Désignation du projet : Construction de deux Centres zootechniques à Manguiebou et Malantouen centre	
Région : Ouest	Domaine d'intervention : Elevage
Commune : Malantouen	
AGENCE D'EXECUTION : Commune de Malantouen	
ORGANISMES CO-INTERVENANTS :	
<ul style="list-style-type: none"> • Commune et son Comité de suivi-évaluation • MINEPIA • Prestataire 	
OBJECTIF GLOBAL DU PROJET :	
Faciliter le développement d'un élevage de qualité	
OBJECTIFS SPECIFIQUES :	
<ul style="list-style-type: none"> • Développer les institutions de formation en zootechnie 	
COÛT ESTIME DU PROJET :	FINANCEMENT ET SOURCES DE FINANCEMENT
39 700 000 FCFATTC	<ul style="list-style-type: none"> • Budget de la commune • Budget MINEPIA
DESCRIPTION SOMMAIRE DU MICROPROJET : Le microprojet comprend la constitution du dossiers de création des deux centres zootechnie, l'étude de faisabilité, la passation du marché, les travaux de Construction de deux centres zootechniques l'un à Manguiebou et l'autre à Malantouen centre, suivant les normes techniques exigées par la politique sectorielle en la matière, de même que le contrôle et le suivi des travaux de construction.	
3. Les Bénéficiaires : Les populations de l'Arrondissement de Malantouen et environs	
Respect des politiques environnementales :	
La réalisation de ce projet engendre un mouvement de terres issues des terrassements divers, un rejet de déchets de construction dans la nature. Ces impacts sont très limités à la période de construction et ne peuvent être permanents.	
Durée d'exécution : Trois (03) mois	Date souhaitée de démarrage : Septembre 2011

5 - FICHE SIGNALITIQUE DU PROJET 5

Désignation du projet : Construction de 09 blocs de deux salles de classe à Makoutam plateau, Mferipa, Mabantou, Matoupou, Mahoua, Mabouombou, Mankoutb	
Région : Ouest	Domaine d'intervention : Education de base
Commune : Malantouen	
AGENCE D'EXECUTION : Commune de Malantouen	
ORGANISMES CO-INTERVENANTS :	
<ul style="list-style-type: none"> • Commune et son Comité de suivi-évaluation • PNDP • FEICOM • MINEDUB • Prestataires 	
OBJECTIF GLOBAL DU PROJET :	
<ul style="list-style-type: none"> • Faciliter l'accès à une éducation de qualité 	
OBJECTIF SPECIFIQUE :	
<ul style="list-style-type: none"> • Améliorer les conditions d'études 	
COUT ESTIME DU PROJET :	FINANCEMENT ET SOURCES DE FINANCEMENT
164 500 000 FCFA TTC	<ul style="list-style-type: none"> • PNDP • Budget de la Commune • FEICOM • MINEDUB
DESCRIPTION SOMMAIRE DU MICROPROJET : Le microprojet comprend l'étude de faisabilité, la passation du marché, les travaux de Construction de de 09 blocs de deux salles de classe à Makoutam plateau, Mferipa, Mabantou, Matoupou, Mahoua, Mabouombou, Mankoutb, suivant les normes techniques exigées par la politique sectorielle en la matière, de même que le contrôle et le suivi des travaux de construction.	
3. Les Bénéficiaires : Les populations des villages Makoutam plateau, Mferipa, Mabantou, Matoupou, Mahoua, Mabouombou, Mankoutb et environs.	
Respect des politiques environnementales :	
La réalisation de ce projet engendre un mouvement de terres issues des terrassements divers, un rejet de déchets de construction dans la nature. Ces impacts sont très limités à la période de construction et ne peuvent être permanents.	
Durée d'exécution : Trois (03) mois	Date souhaitée de démarrage : Mai 2012

6 - FICHE SIGNALITIQUE DU PROJET 6

Désignation du projet : Construction de 02 blocs de deux salles de classe à Mandinga Plateau, Manje Magnit	
Région : Ouest	Domaine d'intervention : Education de base
Commune : Malantouen	
AGENCE D'EXECUTION : Commune de Malantouen	
ORGANISMES CO-INTERVENANTS :	
<ul style="list-style-type: none"> • Commune et son Comité de suivi-évaluation • PNDP • MINEDUB • Prestataires 	
OBJECTIF GLOBAL DU PROJET :	
<ul style="list-style-type: none"> • Faciliter l'accès à une éducation de qualité 	
OBJECTIF SPECIFIQUE :	
<ul style="list-style-type: none"> • Améliorer les conditions d'études 	
COUT ESTIME DU PROJET :	FINANCEMENT ET SOURCES DE FINANCEMENT
36 500 000 FCFATTC	<ul style="list-style-type: none"> • PNDP • Budget de la Commune
DESCRIPTION SOMMAIRE DU MICROPROJET : Le microprojet comprend l'étude de faisabilité, la passation du marché, les travaux de Construction de deux blocs de deux salles de classe chacun à Mandinga Plateau, Manje Magnit, suivant les normes techniques exigées par la politique sectorielle en la matière, de même que le contrôle et le suivi des travaux de construction.	
3. Les Bénéficiaires : Les populations des villages à Mandinga Plateau, Manje Magnit et environs.	
Respect des politiques environnementales :	
La réalisation de ce projet engendre un mouvement de terres issues des terrassements divers, un rejet de déchets de construction dans la nature. Ces impacts sont très limités à la période de construction et ne peuvent être permanents.	
Durée d'exécution : Trois (03) mois	Date souhaitée de démarrage : Septembre 2011

7 - FICHE SIGNALITIQUE DU PROJET 7

Désignation du projet : Achat de 200 tables bancs	
Région : Ouest	Domaine d'intervention : Education de base
Commune : Malantouen	
AGENCE D'EXECUTION : Commune de Malantouen	
ORGANISMES CO-INTERVENANTS :	
<ul style="list-style-type: none"> • Commune et son Comité de suivi-évaluation • Prestataire 	
OBJECTIF GLOBAL DU PROJET :	
<ul style="list-style-type: none"> • Faciliter l'accès à une éducation de qualité 	
OBJECTIF SPECIFIQUE :	
<ul style="list-style-type: none"> • Améliorer les conditions d'études 	
COUT ESTIME DU PROJET :	FINANCEMENT ET SOURCES DE FINANCEMENT
5 000 000 FCFATTC	<ul style="list-style-type: none"> • Budget de la Commune
DESCRIPTION SOMMAIRE DU MICROPROJET : Le microprojet comprend la passation du marché, la fabrication et la livraison de 200 tables-bancs conformément aux normes sectorielles requises en la matière.	
3. Les Bénéficiaires : Les populations des villages de Malantouen.	
Respect des politiques environnementales :	
La réalisation de ce projet dégagerait de la poussière de bois dans les environs de la menuiserie où les bancs sont fabriqués. Cet impact est très limité à la période de fabrication et ne peut être permanent.	
Durée d'exécution : Un (01) mois	Date souhaitée de démarrage : Novembre 2011

8 - FICHE SIGNALITIQUE DU PROJET 8

Désignation du projet : Construction d'un bâtiment de centre de santé à Mbaye	
Région : Ouest	Domaine d'intervention : Santé
Commune : Malantouen	
AGENCE D'EXECUTION : Commune de Malantouen	
ORGANISMES CO-INTERVENANTS :	
<ul style="list-style-type: none"> • Commune et son Comité de suivi-évaluation • MINSANTE • Prestataire 	
OBJECTIF GLOBAL DU PROJET :	
<ul style="list-style-type: none"> • Faciliter l'accès aux soins de qualité 	
OBJECTIFS SPECIFIQUES :	
<ul style="list-style-type: none"> • Améliorer l'environnement du centre de santé 	
COUT ESTIME DU PROJET :	FINANCEMENT ET SOURCES DE FINANCEMENT
50 000 000 FCFATTC	<ul style="list-style-type: none"> • MINSANTE • BIP
DESCRIPTION SOMMAIRE DU MICROPROJET : Le microprojet comprend l'étude de faisabilité, la passation du marché, les travaux de Construction d'un bâtiment de centre de santé à Mbaye, suivant les normes techniques exigées par la politique sectorielle en la matière, de même que le contrôle et le suivi des travaux de construction.	
3. Les Bénéficiaires : Les populations du village Mbaye et ses environs	
Respect des politiques environnementales :	
La réalisation de ce projet engendre un mouvement de terres issues des terrassements divers, un rejet de déchets de construction dans la nature. Ces impacts sont très limités à la période de construction et ne peuvent être permanents.	
Durée d'exécution : Trois (03) mois	Date souhaitée de démarrage : Septembre 2011

9 - FICHE SIGNALITIQUE DU PROJET 9

Désignation du projet : Construction de 3 ponts à Magham, Mafouatié, Machu	
Région : Ouest	Domaine d'intervention : Travaux publics
Commune : Malantouen	
AGENCE D'EXECUTION : Commune de Malantouen	
ORGANISMES CO-INTERVENANTS :	
<ul style="list-style-type: none"> • Commune et son Comité de suivi-évaluation • PNDP • Prestataire 	
OBJECTIF GLOBAL DU PROJET :	
<ul style="list-style-type: none"> • Faciliter l'évacuation des produits agricoles 	
OBJECTIFS SPECIFIQUES :	
<ul style="list-style-type: none"> • Améliorer l'état des routes rurales non classées 	
COUT ESTIME DU PROJET :	FINANCEMENT ET SOURCES DE FINANCEMENT
16 000 000 FCFATTC	<ul style="list-style-type: none"> • PNDP
DESCRIPTION SOMMAIRE DU MICROPROJET : Le microprojet comprend l'étude de faisabilité, la passation du marché, les travaux de Construction de trois ponts sur les pistes rurales desservant les villages Magham, Mafouatié, Machu, suivant les normes techniques exigées par la politique sectorielle en la matière, de même que le contrôle et le suivi des travaux de construction.	
3. Les Bénéficiaires : Les populations des villages Magham, Mafouatié, Machu et environs	
Respect des politiques environnementales :	
<p>La réalisation de ce projet engendre un mouvement de terres issues des terrassements divers, la pollution de l'air par les gaz émis par les engins, les risques d'érosion des zones terrassées. Ces impacts sont très limités à la période de construction et ne peuvent être permanents.</p>	
Durée d'exécution : Trois (03) mois	Date souhaitée de démarrage : Septembre 2011

10 - FICHE SIGNALITIQUE DU PROJET 10

Désignation du projet : Construction du château d'eau à la résidence du Sous-préfet	
Région : Ouest	Domaine d'intervention : Eau et Energie
Commune : Malantouen	
AGENCE D'EXECUTION : Commune de Malantouen	
ORGANISMES CO-INTERVENANTS :	
<ul style="list-style-type: none"> • Commune et son Comité de suivi-évaluation • MINEE • Prestataire 	
OBJECTIF GLOBAL DU PROJET :	
<ul style="list-style-type: none"> • Faciliter l'accès à l'eau potable 	
OBJECTIFS SPECIFIQUES :	
<ul style="list-style-type: none"> • Améliorer l'offre en eau potable 	
COUT ESTIME DU PROJET :	FINANCEMENT ET SOURCES DE FINANCEMENT
17 000 000 FCFATTC	<ul style="list-style-type: none"> • Budget de la commune • MINEE
DESCRIPTION SOMMAIRE DU MICROPROJET : Le microprojet comprend l'étude de faisabilité, la passation du marché, les travaux de Construction d'un château d'eau, suivant les normes techniques exigées par la politique sectorielle en la matière, de même que le contrôle et le suivi des travaux de construction.	
3. Les Bénéficiaires : La famille du Sous-préfet et la population avoisinante	
Respect des politiques environnementales :	
<p>La réalisation de ce projet engendre un mouvement de terres issues du forage, un rejet de déchets de construction dans la nature ainsi que la pollution de l'air par les gaz émis par les engins. Ces impacts sont très limités à la période de construction et ne peuvent être permanents.</p>	
Durée d'exécution : Trois (03) mois	Date souhaitée de démarrage : Septembre 2011

11 - FICHE SIGNALITIQUE DU PROJET 11

Désignation du projet : Construction d'un réseau d'adduction d'eau potable à Malantouen centre	
Région : Ouest	Domaine d'intervention : Eau et énergie
Commune : Malantouen	
AGENCE D'EXECUTION : Commune de Malantouen	
ORGANISMES CO-INTERVENANTS :	
<ul style="list-style-type: none"> • Commune et son Comité de suivi-évaluation • PNDP • MINEE • Prestataire 	
OBJECTIF GLOBAL DU PROJET :	
<ul style="list-style-type: none"> • Faciliter l'accès à l'eau potable 	
OBJECTIFS SPECIFIQUES :	
<ul style="list-style-type: none"> • Améliorer l'offre en eau potable 	
COÛT ESTIME DU PROJET :	FINANCEMENT ET SOURCES DE FINANCEMENT
50 000 000 FCFATTC	<ul style="list-style-type: none"> • PNDP • Budget de la Commune
DESCRIPTION SOMMAIRE DU MICROPROJET : Le microprojet comprend l'étude de faisabilité, la passation du marché, les travaux de construction d'un réseau d'adduction d'eau potable à Malantouen centre, suivant les normes techniques exigées par la politique sectorielle en la matière, de même que le contrôle et le suivi des travaux de construction.	
3. Les Bénéficiaires : Les populations de la ville de Malantouen Centre et environs	
Respect des politiques environnementales :	
La réalisation de ce projet engendre un mouvement de terres issues du forage, un rejet de déchets de construction dans la nature ainsi que la pollution de l'air par les gaz émis par les engins. Ces impacts sont très limités à la période de construction et ne peuvent être permanents.	
Durée d'exécution : Trois mois et demi (03,5) mois	Date souhaitée de démarrage : Août 2011

12 - FICHE SIGNALITIQUE DU PROJET 12

Désignation du projet : Réhabilitation du réseau Scan water de Mahoua	
Région : Ouest	Domaine d'intervention : Eau et énergie
Commune : Malantouen	
AGENCE D'EXECUTION : Commune de Malantouen	
ORGANISMES CO-INTERVENANTS :	
<ul style="list-style-type: none"> • Commune et son Comité de suivi-évaluation • MINEE • Prestataire 	
OBJECTIF GLOBAL DU PROJET :	
<ul style="list-style-type: none"> • Faciliter l'accès à l'eau potable 	
OBJECTIFS SPECIFIQUES :	
<ul style="list-style-type: none"> • Améliorer l'offre en eau potable 	
COUT ESTIME DU PROJET :	FINANCEMENT ET SOURCES DE FINANCEMENT
16 000 000 F CFATTC	<ul style="list-style-type: none"> • MINEE • Budget de la Commune
DESCRIPTION SOMMAIRE DU MICROPROJET : Le microprojet comprend l'étude de faisabilité, la passation du marché, les travaux de réhabilitation du réseau Scan water de Mahoua, suivant les normes techniques exigées par la politique sectorielle en la matière, de même que le contrôle et le suivi des travaux de réhabilitation.	
3. Les Bénéficiaires : Les populations du village de Mahoua et environs	
Respect des politiques environnementales :	
La réalisation de ce projet engendre un rejet de déchets de matériaux. Cet impact est très limité à la période des travaux et ne peut être permanent.	
Durée d'exécution : Trois mois (03) mois	Date souhaitée de démarrage : Septembre 2011

13 - FICHE SIGNALITIQUE DU PROJET 13

Désignation du projet : Construction de 03 points d'eau à Magham, Makpa 1, Makpa 2	
Région : Ouest	Domaine d'intervention : Eau et Energie
Commune : Malantouen	
AGENCE D'EXECUTION : Commune de Malantouen	
ORGANISMES CO-INTERVENANTS :	
<ul style="list-style-type: none"> • Commune et son Comité de suivi-évaluation • MINEE • PNDP • FEICOM 	
OBJECTIF GLOBAL DU PROJET :	
<ul style="list-style-type: none"> • Faciliter l'accès à l'eau potable 	
OBJECTIFS SPECIFIQUES :	
<ul style="list-style-type: none"> • Améliorer l'offre en eau potable 	
COUT ESTIME DU PROJET :	FINANCEMENT ET SOURCES DE FINANCEMENT
25 407 000 F CFATTC	<ul style="list-style-type: none"> • Budget de la commune • PNDP • FEICOM
DESCRIPTION SOMMAIRE DU MICROPROJET : Le microprojet comprend l'étude de faisabilité, la passation du marché, les travaux de construction de 03 points d'eau à Magham, Makpa 1, Makpa 2, suivant les normes techniques exigées par la politique sectorielle en la matière, de même que le contrôle et le suivi des travaux de construction.	
3. Les Bénéficiaires : Les populations des villages Magham, Makpa 1, Makpa 2 et environs	
Respect des politiques environnementales :	
La réalisation de ce projet engendre un mouvement de terres issues du forage, un rejet de déchets de construction dans la nature ainsi que la pollution de l'air par les gaz émis par les engins. Ces impacts sont très limités à la période de construction et ne peuvent être permanents.	
Durée d'exécution : Trois (03) mois	Date souhaitée de démarrage : Septembre 2011

14 - FICHE SIGNALITIQUE DU PROJET 14

Désignation du projet : Etude de faisabilité pour la mise en place d'un système de gestion des ordures	
Région : Ouest	Domaine d'intervention : Environnement et protection de la nature
Commune : Malantouen	
AGENCE D'EXECUTION : Commune de Malantouen	
ORGANISMES CO-INTERVENANTS :	
<ul style="list-style-type: none"> • Commune et son Comité de suivi-évaluation • MINEP • Prestataire 	
OBJECTIF GLOBAL DU PROJET :	
<ul style="list-style-type: none"> • Promouvoir l'assainissement de l'environnement 	
OBJECTIF SPECIFIQUE :	
<ul style="list-style-type: none"> • Mettre en œuvre un système de gestion des ordures 	
COUT ESTIME DU PROJET :	FINANCEMENT ET SOURCES DE FINANCEMENT
3 000 000 FCFATTC	<ul style="list-style-type: none"> • MINEP • Budget de la commune
DESCRIPTION SOMMAIRE DU MICROPROJET : Le microprojet comprend l'élaboration des Termes de Référence de l'étude, le recrutement d'un prestataire, la réalisation de l'étude et la validation du rapport d'étude.	
3. Les Bénéficiaires : Les populations de la Commune de Malantouen	
Respect des politiques environnementales :	
La réalisation de ce projet n'engendre aucun impact négatif sur le plan environnemental.	
Durée d'exécution : Un (01) mois	Date souhaitée de démarrage : Décembre 2011

15 - FICHE SIGNALITIQUE DU PROJET 15

Désignation du projet : Etude de faisabilité pour l'amélioration de la gestion des déchets ménagers, plastiques et industriels	
Région : Ouest	Domaine d'intervention : Environnement et protection de la nature
Commune : Malantouen	
AGENCE D'EXECUTION : Commune de Malantouen	
ORGANISMES CO-INTERVENANTS :	
<ul style="list-style-type: none"> • Commune et son Comité de suivi-évaluation • MINEP • Prestataire 	
OBJECTIF GLOBAL DU PROJET :	
<ul style="list-style-type: none"> • Promouvoir l'assainissement de l'environnement 	
OBJECTIF SPECIFIQUE :	
<ul style="list-style-type: none"> • Mettre en œuvre un système de gestion des ordures 	
COÛT ESTIME DU PROJET :	FINANCEMENT ET SOURCES DE FINANCEMENT
6 000 000 FCFATTC	<ul style="list-style-type: none"> • MINEP • Budget de la commune
DESCRIPTION SOMMAIRE DU MICROPROJET : Le microprojet comprend l'élaboration des Termes de Référence de l'étude, le recrutement d'un prestataire, la réalisation de l'étude et la validation du rapport d'étude.	
3. Les Bénéficiaires : Les populations de la Commune de Malantouen	
Respect des politiques environnementales :	
La réalisation de ce projet n'engendre aucun impact négatif sur le plan environnemental.	
Durée d'exécution : Un (01) mois	Date souhaitée de démarrage : Décembre 2011

16 - FICHE SIGNALITIQUE DU PROJET 16

Désignation du projet : Création de la forêt communale	
Région : Ouest	Domaine d'intervention : Forêt et Faune
Commune : Malantouen	
AGENCE D'EXECUTION : Commune de Malantouen	
ORGANISMES CO-INTERVENANTS :	
<ul style="list-style-type: none"> • Commune et son Comité de suivi-évaluation • MINFOF • PGDT • Prestataire 	
OBJECTIF GLOBAL DU PROJET :	
<ul style="list-style-type: none"> • Lutter contre la déforestation et la destruction de la faune 	
OBJECTIF SPECIFIQUE :	
<ul style="list-style-type: none"> • Créer une forêt communale 	
COÛT ESTIME DU PROJET :	FINANCEMENT ET SOURCES DE FINANCEMENT
30 000 000 FCFATTC	<ul style="list-style-type: none"> • MINFOF • PGDT • Budget de la commune
DESCRIPTION SOMMAIRE DU MICROPROJET : Le microprojet comprend l'élaboration des Termes de Référence de l'étude, le recrutement d'un prestataire, l'élaboration du plan simple de gestion de la forêt, l'inventaire des ressources floristiques et fauniques, la production des cartes et constitution du dossier de création.	
3. Les Bénéficiaires : Les populations de la Commune de Malantouen	
Respect des politiques environnementales :	
La réalisation de ce projet n'engendre aucun impact négatif sur le plan environnemental.	
Durée d'exécution : Trois (03) mois	Date souhaitée de démarrage : Septembre 2011

17 - FICHE SIGNALITIQUE DU PROJET 17

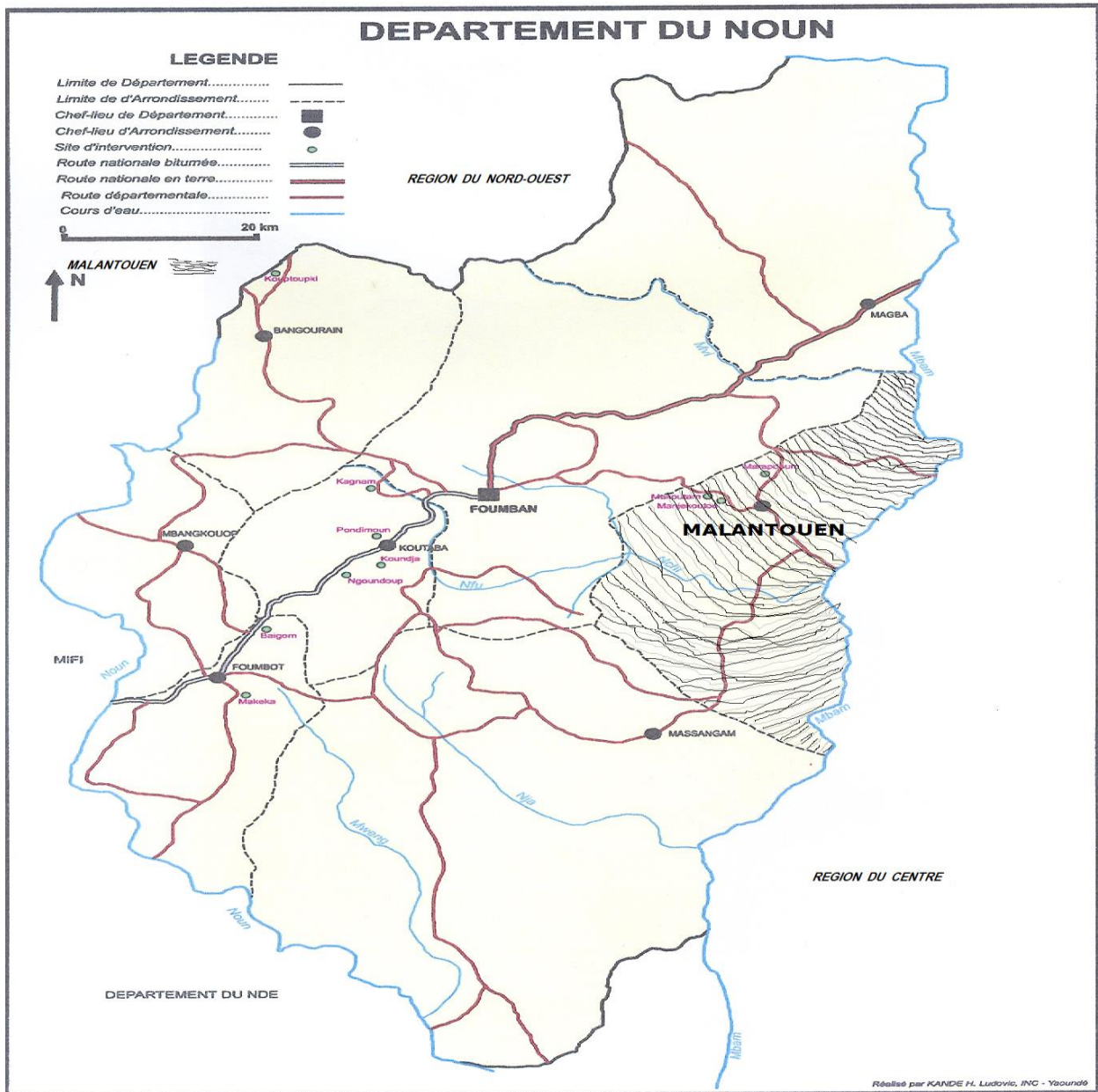
Désignation du projet : Acquisition et distribution d'un lot de matériels pour handicapés comprenant chacun 04 tricycles, 20 cannes, 10 béquilles, 20 paires	
Région : Ouest	Domaine d'intervention : Affaires sociales
Commune : Malantouen	
AGENCE D'EXECUTION : Commune de Malantouen	
ORGANISMES CO-INTERVENANTS :	
<ul style="list-style-type: none"> • Commune et son Comité de suivi-évaluation • MINAS • Centre social de Malantouen • Prestataire 	
OBJECTIF GLOBAL DU PROJET :	
<ul style="list-style-type: none"> • Faciliter l'accès des couches vulnérables à leurs droits sociaux 	
OBJECTIF SPECIFIQUE :	
<ul style="list-style-type: none"> • Octroyer des aides et secours aux personnes handicapées, aux orphelins et aux personnes indigentes. 	
COÛT ESTIME DU PROJET :	FINANCEMENT ET SOURCES DE FINANCEMENT
10 000 000 FCFATTC	<ul style="list-style-type: none"> • BIP • MINAS
DESCRIPTION SOMMAIRE DU MICROPROJET : Le microprojet comprend la passation de marché, l'identification des bénéficiaires des aides, l'achat et la distribution aux personnes handicapées et malvoyantes de 04 tricycles, 20 cannes, 10 béquilles, 20 paires de lunettes confectionnés conformément aux standards officiels requis.	
3. Les Bénéficiaires : Les personnes handicapées et malvoyantes sélectionnées dans la Commune	
Respect des politiques environnementales :	
La réalisation de ce projet n'engendre aucun impact sont négatif sur le plan environnemental.	
Durée d'exécution : Un (01) mois	Date souhaitée de démarrage : Septembre 2011

18 - FICHE SIGNALITIQUE DU PROJET 18

Désignation du projet : Achat de 10 bacs à ordures et d'un véhicule pour transport des ordures	
Région : Ouest	Domaine d'intervention : Environnement et protection de la nature
Commune : Malantouen	
AGENCE D'EXECUTION : Commune de Malantouen	
ORGANISMES CO-INTERVENANTS :	
<ul style="list-style-type: none"> • Commune et son Comité de suivi-évaluation • MINEP • Prestataire 	
OBJECTIF GLOBAL DU PROJET :	
<ul style="list-style-type: none"> • Promouvoir l'assainissement de l'environnement 	
OBJECTIF SPECIFIQUE :	
<ul style="list-style-type: none"> • Mettre en œuvre un système de gestion des ordures 	
COUT ESTIME DU PROJET :	FINANCEMENT ET SOURCES DE FINANCEMENT
35 000 000 FCFATTC	<ul style="list-style-type: none"> • MINEP • Budget de la commune
DESCRIPTION SOMMAIRE DU MICROPROJET : Le microprojet comprend la passation de marché et la livraison de 10 bacs à ordures et d'un véhicule pour transport des ordures	
3. Les Bénéficiaires : Les populations de la Commune de Malantouen	
Respect des politiques environnementales :	
La réalisation de ce projet n'engendre aucun impact négatif sur le plan environnemental.	
Durée d'exécution : Un (01) mois	Date souhaitée de démarrage : Novembre 2011

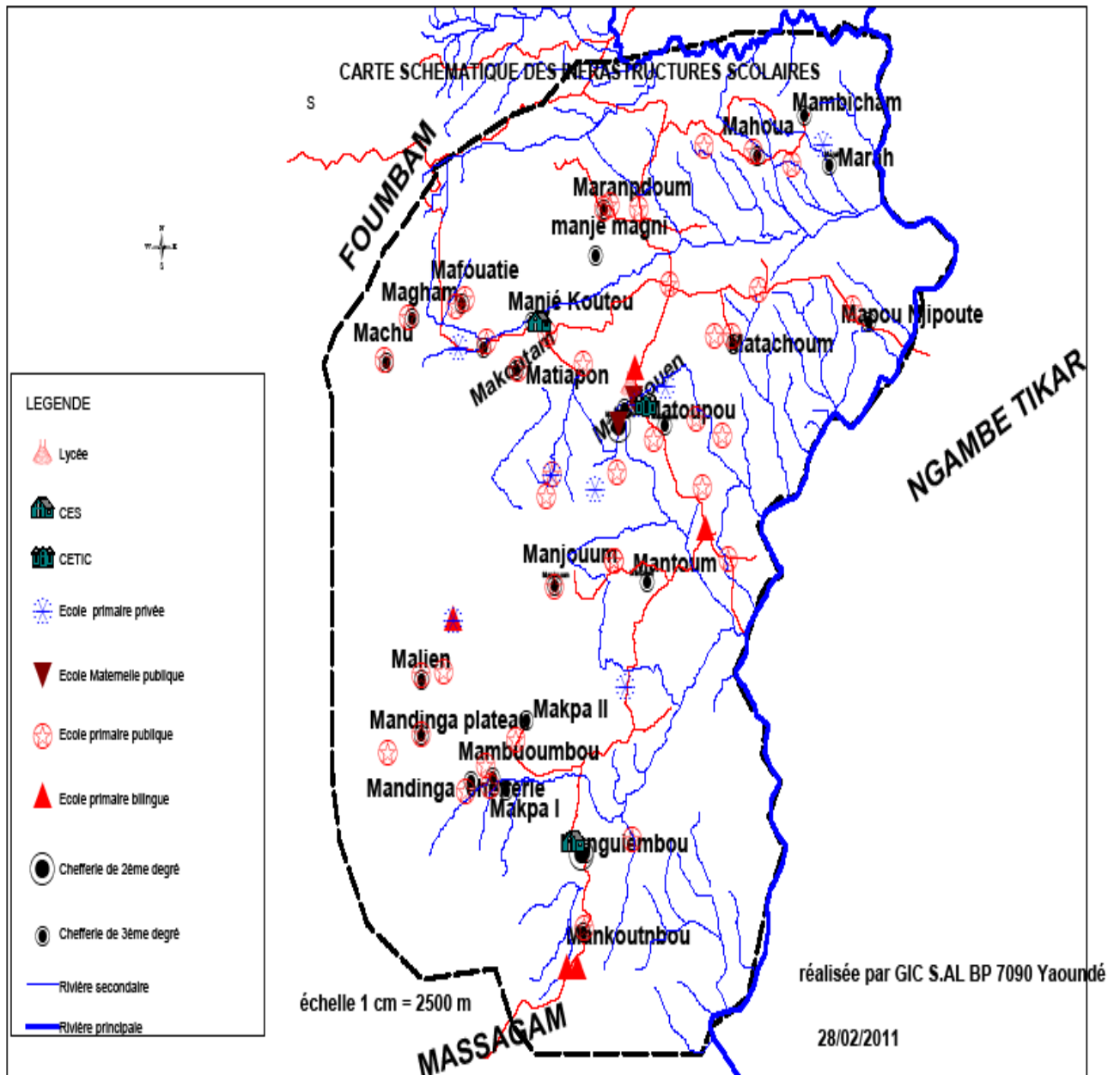
Annexe 3: Atlas des cartes

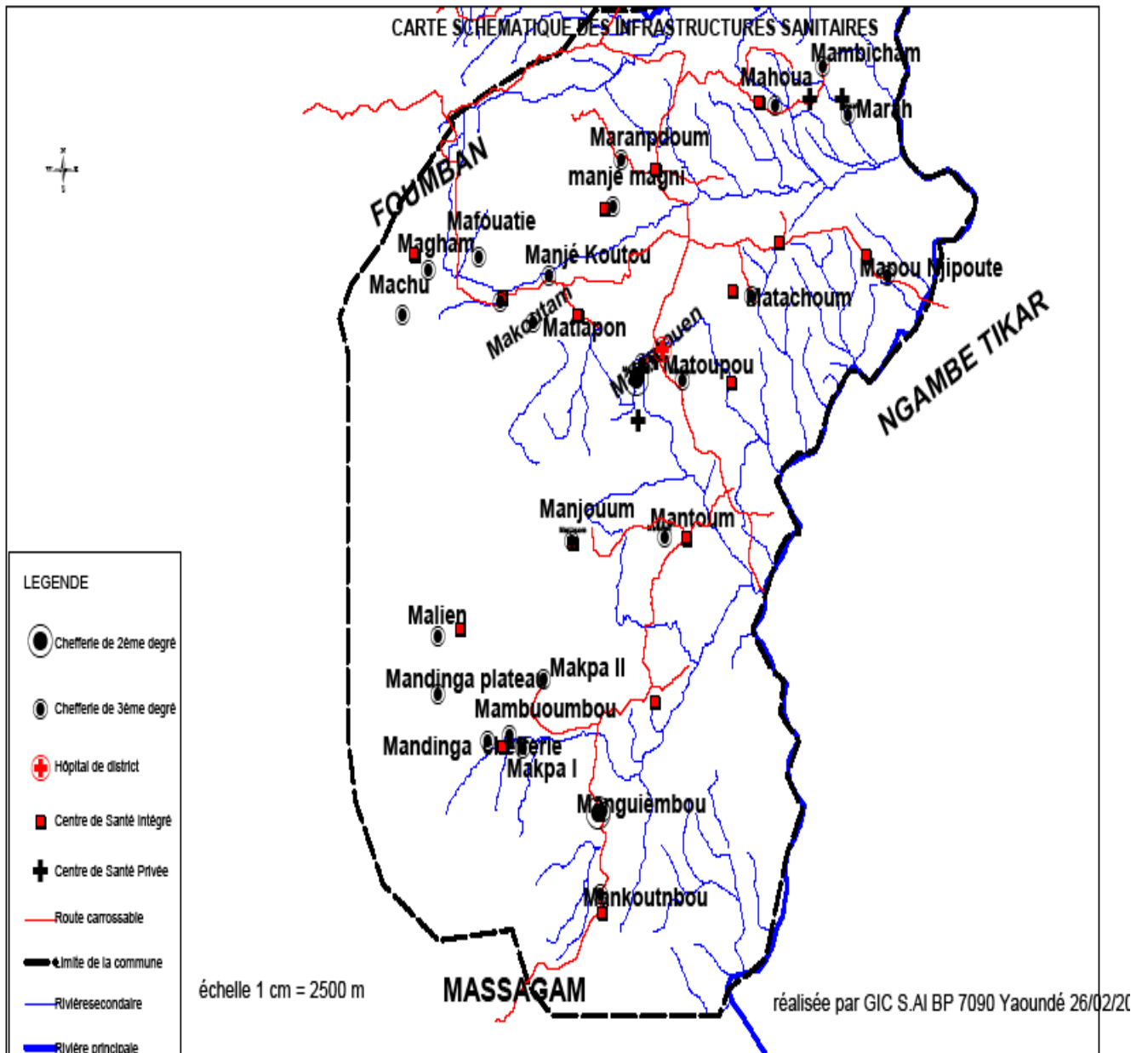
CARTE DE LOCALISATION DE LA COMMUNE DE MALANTOUEN

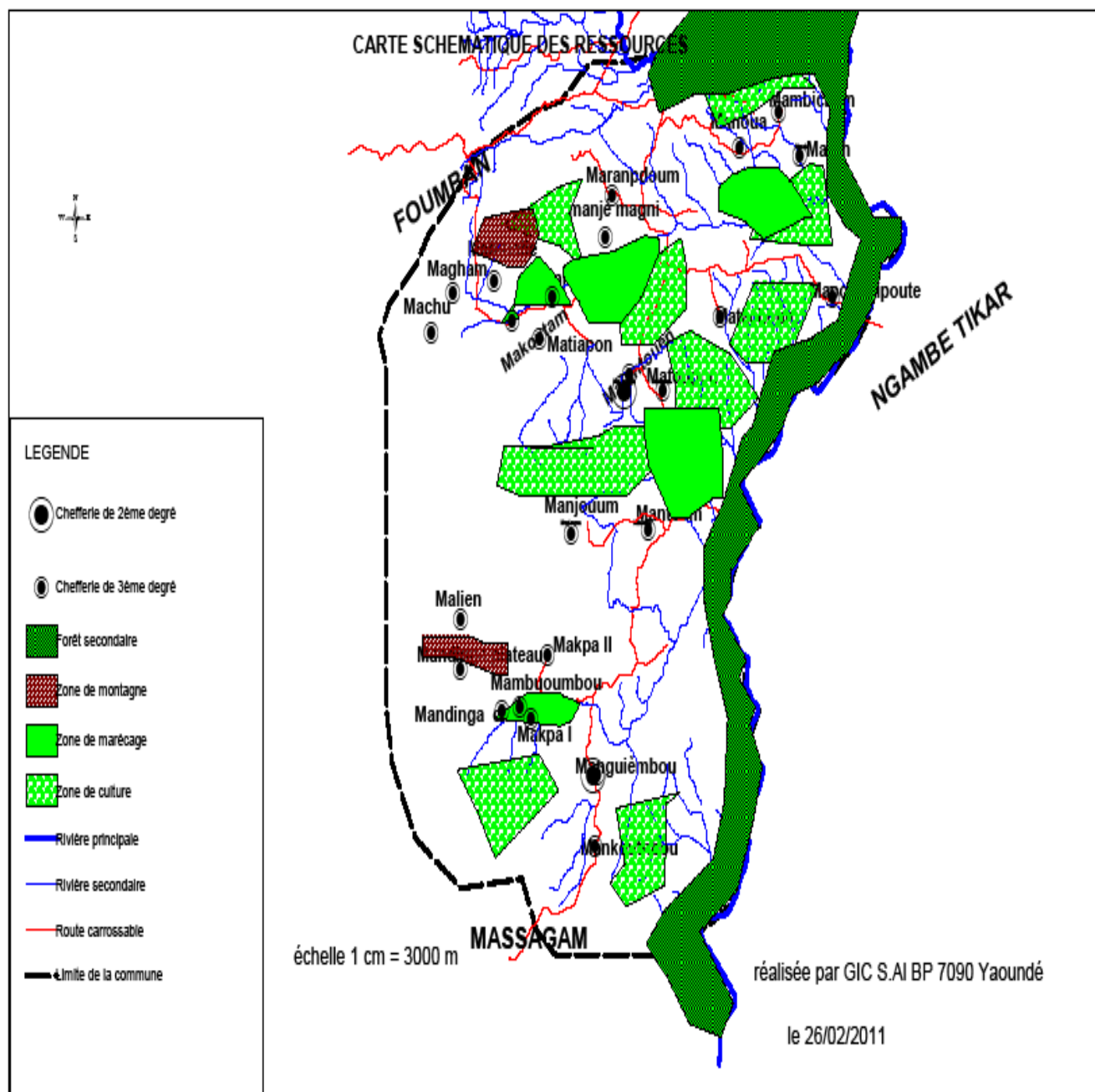


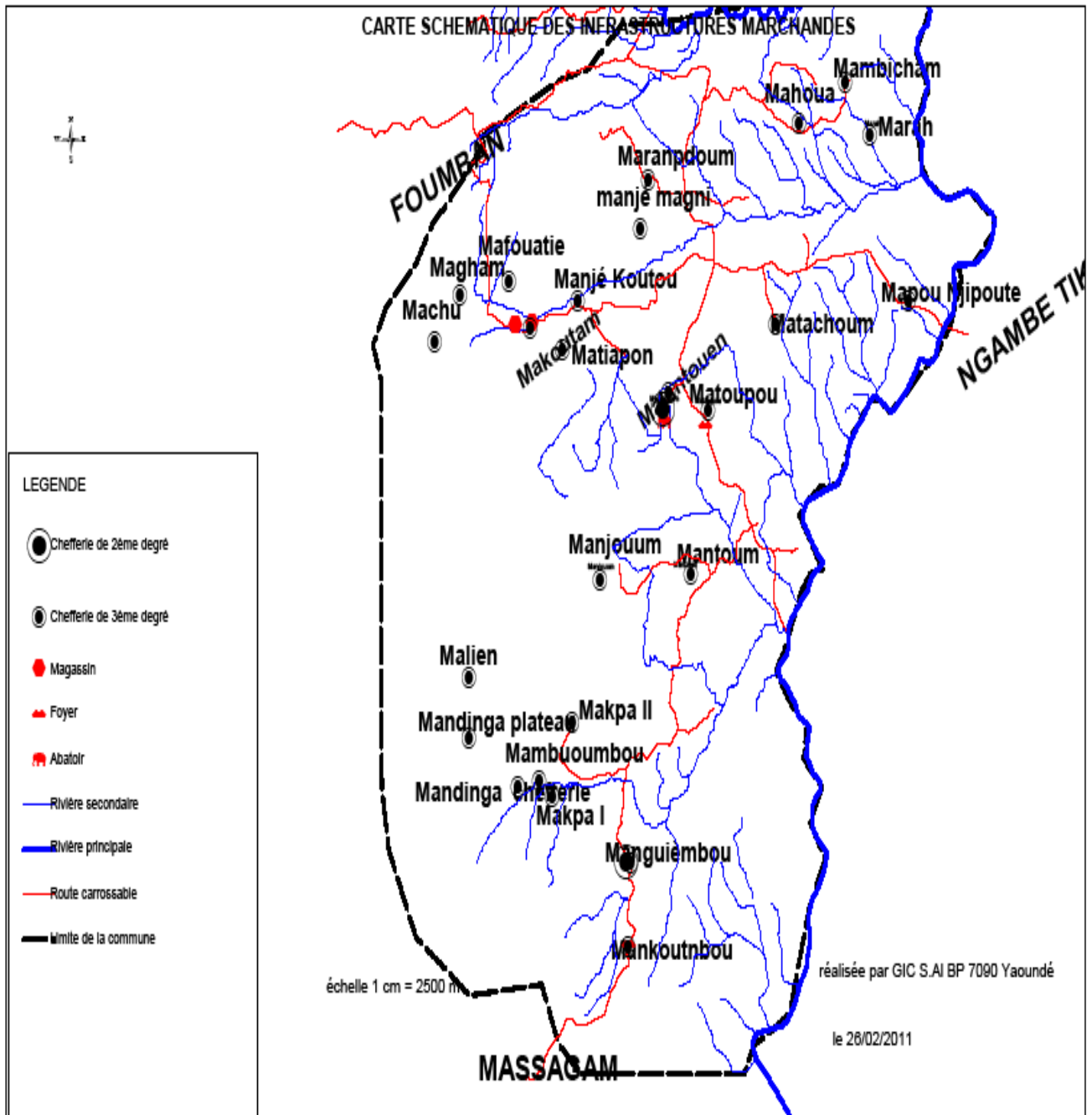
Source : Projet de Développement Rural du Mont Bappit (PDRM)

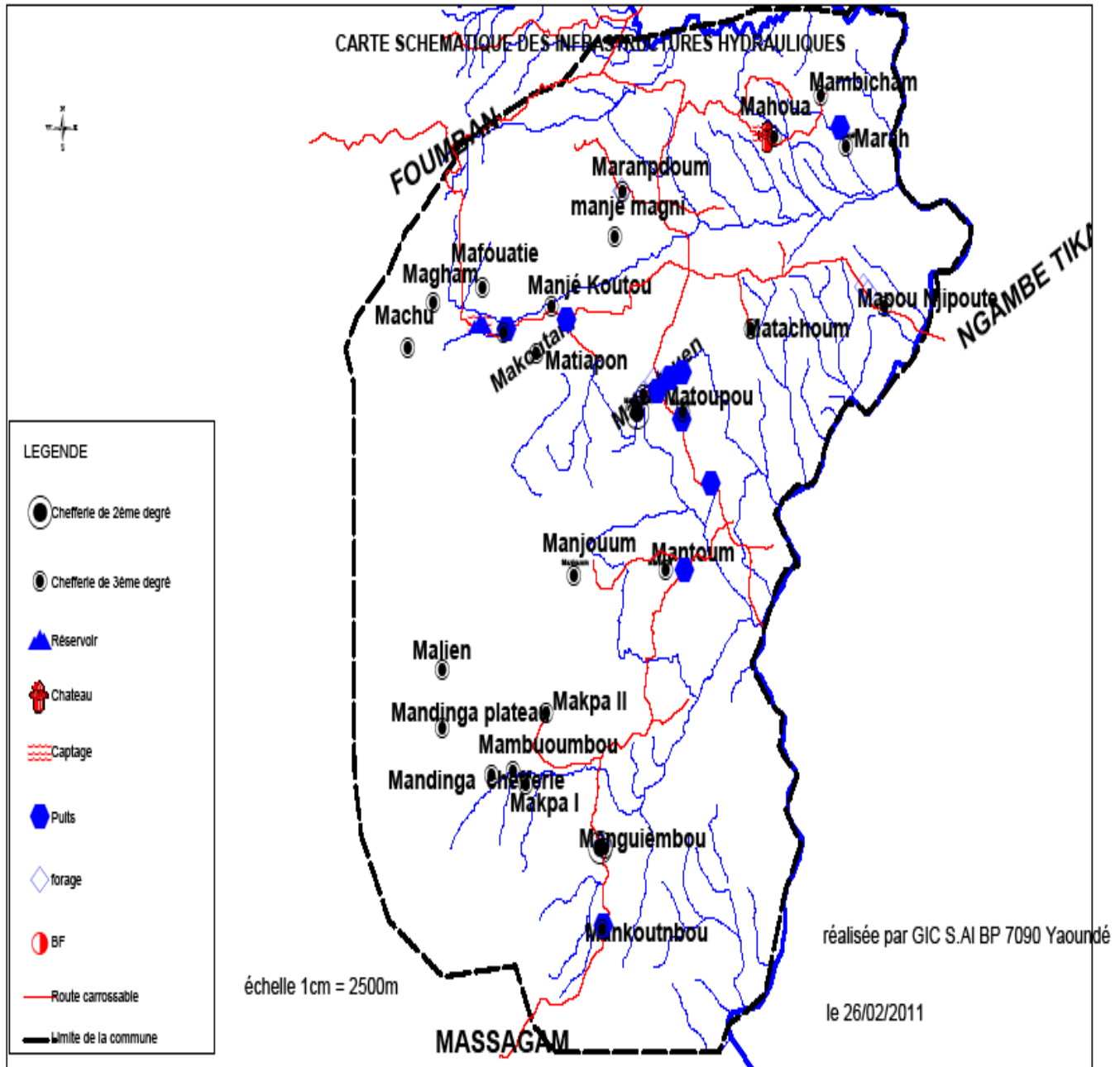
Carte modifiée par GIC Sal

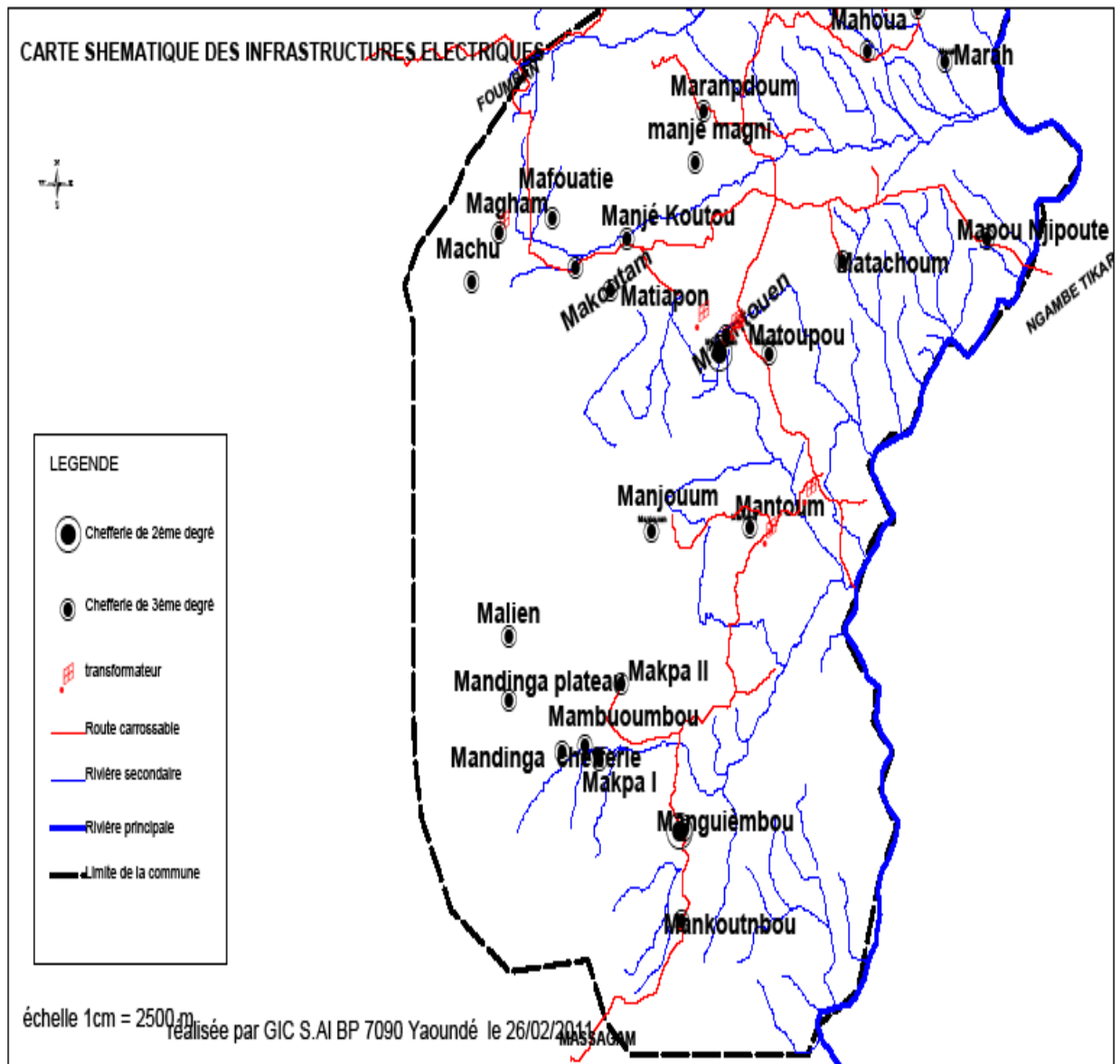












Annexe 4 : Liste des photos




Photo1 : Diagnostic de l'espace urbain communal de Malantouen I (DEUC)



Photo2 : Diagnostic de l'espace urbain communal de Malantouen II (DEUC)



Photo3: Atelier de planification communale