

REPUBLIQUE DU CAMEROUN  
Paix-Travail-Patrie

MINISTERE DE LA  
DECENTRALISATION ET DU  
DEVELOPPEMENT LOCAL

REGION DU CENTRE

DEPARTEMENT DU MFOUNDI

COMMUNE  
D'ARRONDISSEMENT DE  
YAOUNDE IV

*BP : 14 783 Ydé cameroun*



REPUBLIC OF CAMEROON  
Peace-Work-Fatherland

MINISTRY OF  
DECENTRALIZATION  
AND LOCAL DEVELOPEMENT

CENTER REGION

MFOUNDI DIVISION

YAOUNDE IV DISTRICT COUNCIL

*P.O. : 14 783 Ydé cameroun*

## PLAN COMMUNAL DE DEVELOPPEMENT (PCD) DE YAOUNDE IV



Réalisé avec l'appui technique et financier du Programme National de Développement Participatif (PNDP) et l'accompagnement de L'OAL CCD (Centre Chrétien de Développement).

CCD

Centre Chrétien de  
Développement  
Siège social Yaoundé  
B.P.6417, Yaoundé, e- mail :



**DECEMBRE 2022**

**Plan Communal de Developpemnt de Yaoundé 4**

BP : 14 783 Ydé cameroun Tel : 222 11 30 92/ 222 11 30 94 Email:  
mairiedeyaounde4@hotmail.fr

Page 1

## TABLE DES MATIERES


<b>RÉSUMÉ EXÉCUTIF</b> -----	<b>xii</b>
<b>FICHE SIGNALÉTIQUE</b> -----	<b>xv</b>
<b>LISTE DES ABRÉVIATIONS</b> -----	<b>xxi</b>
<b>LISTE DES TABLEAUX</b> -----	<b>xi</b>
<b>LISTE DES PHOTOS</b> -----	<b>13</b>
<b>LISTE DES CARTES</b> -----	<b>14</b>
<b>LISTE DES GRAPHIQUES</b> -----	<b>14</b>
<b>LISTE DES ANNEXES</b> -----	<b>14</b>
<b>I. INTRODUCTION</b> -----	<b>15</b>
<b>1. CONTEXTE ET JUSTIFICATION</b> -----	<b>16</b>
<b>2. OBJECTIFS</b> -----	<b>17</b>
<b>3. STRUCTURE DU DOCUMENT</b> -----	<b>17</b>
<b>II.MÉTHODOLOGIE</b> -----	<b>19</b>
<b>2.1. PREPARATION DE L'ENSEMBLE DU PROCESSUS</b> -----	<b>20</b>
1.1.1. <i>Principales étapes</i> :-----	Erreur ! Signet non défini.
1.1.2. <i>Préparation du DIC</i> -----	Erreur ! Signet non défini.
1.1.3. <i>Préparation du DPNQ</i> -----	Erreur ! Signet non défini.
1.1.4. <i>Préparation du DPNV</i> -----	Erreur ! Signet non défini.
<b>2.2. COLLECTE DES INFORMATIONS ET TRAITEMENT</b> -----	<b>28</b>
<b>2.3. CONSOLIDATIONS DES DONEES ET CARTOGRAPHIE</b> -----	Erreur ! Signet non défini.
<b>2.4. ATELIER DE PLANIFICATION, DE MOBILISATION DES RESSOURCES ET DE PROGRAMMATION</b> -----	Erreur ! Signet non défini.
2.4.1. <i>Planification</i> -----	Erreur ! Signet non défini.
2.4.2. <i>Mobilisation des ressources</i> -----	30
1.4.3. <i>Validation des cadres logiques sectoriels</i> -----	Erreur ! Signet non défini.
1.4.4. <i>Élaboration d'un PIA</i> -----	Erreur ! Signet non défini.
1.4.5. <i>Élaboration d'un Plan Triennal d'Investissement (PTI)</i> -----	Erreur ! Signet non défini.
<b>1.5. Mise en Place du Mécanisme de Suivi Évaluation Participatif</b> -----	Erreur ! Signet non défini.
<b>III.PRESENTATION SOMMAIRE DE LA COMMUNE</b> -----	<b>31</b>
<b>3.1. LOCALISATION DE LA COMMUNE</b> -----	<b>32</b>
<b>3.2. MILIEU BIOPHYSIQUE</b> -----	<b>34</b>
3.2.1. <i>Climat</i> -----	34
3.2.2. <i>Relief et sol</i> -----	Erreur ! Signet non défini.
3.2.4. <i>Hydrographie</i> -----	Erreur ! Signet non défini.
3.2.5. <i>Végétation et flore</i> -----	Erreur ! Signet non défini.
3.2.6. <i>Faune</i> -----	Erreur ! Signet non défini.
<b>3.3. Milieu Humain</b> -----	<b>39</b>
3.3.3. <i>Organisation sociale</i> -----	45
<b>Tableau 5: Répartition des villages par groupement</b> :-----	Erreur ! Signet non défini.
3.3.4. <i>Religion</i> -----	46
<b>3.4. MILIEU SOCIO-ECONOMIQUE</b> -----	<b>46</b>
3.4.1. <i>Pêche</i> -----	Erreur ! Signet non défini.
3.4.2. <i>Agriculture</i> -----	Erreur ! Signet non défini.

3.4.3. Elevage	-----	Erreur ! Signet non défini.
3.4.4. Artisanat	-----	Erreur ! Signet non défini.
3.4.5. Commerce	-----	48
3.4.6. Transport	-----	49
<b>IV RÉSULTATS DU DIAGNOSTIC PARTICIPATIF</b>	-----	<b>50</b>
<b>4.1. SYNTHÈSE DU DIC</b>	-----	<b>51</b>
4.1.1. Forces et faib/Yaoundé 4ièmes de l'institution communale	-----	52
4.1.2. Axes de renforcement	-----	55
<b>4.2. PRINCIPAUX SERVICES DE L'ESPACE COMMUNAL</b>	-----	<b>56</b>
4.2.1. Synthèse sur les forages	-----	59
3.2.2. Synthèse sur la situation scolaire	-----	60
3.2.3 : Synthèse sur la santé	-----	62
3.2.4 : Synthèse sur l'électrification	-----	63
3.2.5. Synthèse sur les établissements marchands	-----	63
4.2.6. : Synthèse sur les infrastructures routières	-----	64
4.2.7. Transport	-----	64
4.2.8. Sports et éducation physique	-----	64
4.2.9. Communication Postes et Télécommunication	-----	65
4.2.10. Potentiel économique	-----	65
4.2.11. Potentiel touristique	-----	65
4.2.12. Synthèse de la référence des autres secteurs sans infrastructures	-----	65
<b>4.3. PRINCIPALES POTENTIALITES (RESSOURCES) DE LA COMMUNE</b>	-----	<b>68</b>
<b>4.4. SYNTHÈSE DES DONNÉES COLLECTÉES SUR LA PETITE ENFANCE</b>	-----	<b>72</b>
<b>4.5. Synthèse des données sur les Réfugiés</b>	-----	<b>77</b>
<b>4.6. SYNTHÈSE DES DONNÉES SUR LES POPULATIONS AUTOCHTONES</b>	-----	<b>77</b>
<b>4.7. Synthèse des données sur les Personnes Sociablement Vulnérables (PSV)</b>	-----	<b>77</b>
<b>4.8. Synthèse du profil genre de la commune</b>	-----	<b>78</b>
<b>4.9. Synthèse des données sur le VIH/SIDA</b>	-----	<b>79</b>
<b>4.10. Synthèse des données sur les déplacés internes</b>	-----	<b>80</b>
<b>4.11. ÉCONOMIE LOCALE</b>	-----	<b>82</b>
<b>4.12. SYNTHÈSE DES DONNÉES SUR LES CHANGEMENTS CLIMATIQUES :</b>	-----	<b>85</b>
<b>4.13. Synthèse des données sur l'Environnement</b>	-----	<b>87</b>
<b>4.14. ESQUISSE DU PLAN D'UTILISATION ET DE GESTION DES TERRES DE L'ESPACE COMMUNAL</b>	-----	<b>88</b>
<b>4.16. TABLEAU CONSOLIDÉ DES PROJETS PRIORITAIRES</b>	-----	<b>172</b>
<b>4.17. Quelques encadrés :</b>	-----	<b>227</b>
3.17.1. Encadré sur l'intercommunalité et activités intercommunautaires	-----	227
4.17.2. Encadré sur les aspects liés à la délinquance juvénile y compris la consommation des stupéfiants	-----	227
4.17.3 Encadré sur la résilience	-----	228
4.17.4 Encadré sur le VIH/SIDA	-----	229
4.17.5. Encadré sur le Profil genre	-----	230
<b>V. PLANIFICATION</b>	-----	<b>234</b>
<b>5.1. VISION ET OBJECTIFS DE LA COMMUNE</b>	-----	<b>235</b>
5.1.1. Vision de la commune	-----	235
5.1.2 Objectifs :	-----	235
<b>5.2. ÉLÉMENTS DE CADRAGE</b>	-----	<b>237</b>

## Plan Communal de Developpemnt de la commune de Yaoundé 4

BP: 14783 Ydé cameroun Tel: 222 11 30 92/ 222 11 30 94 Email: mairiedeyaounde4@hotmail.fr

5.2.1. Cadrage budgétaire sur la base des Comptes Administratifs (CA)	237
5.2.2. RANKING/ORDRE DE FINANCEMENT DES VILLAGES	239
5.2.3. RESSOURCES MOBILISABLES ET ECHEANCES	241
<b>5.3. PLANIFICATION STRATÉGIQUE</b>	<b>243</b>
5.3.1. Elaboration des programmes techniques (sur 05 ans) et niveaux d'accès aux services sociaux de base	243
<b>5.3.2 Analyse évaluative des programmes par rapport à l'atteinte des ODD</b>	<b>317</b>
<b>5.4. PLANIFICATION OPERATIONNELLE</b>	<b>325</b>
5.4.1. Programme Triennal d'Investissement (PTI)	325
5.4.2 CADRE SOMMAIRE DE GESTION ENVIRONNEMENTALE ET SOCIALE DU PTI	329
5.4.3. Plan d'investissement annuel (PIA)	336
5.4.4. Plan opérationnel en faveur des populations vulnérables	340
5.4.5. Plan de passation des marches du PIA	345
<b>VI. MÉCANISME DE SUIVI-ÉVALUATION</b>	<b>349</b>
6.1. Composition et attributions du comité de suivi-évaluation du PCD	350
6.1.1. Composition du comité communal de suivi-évaluation du PCD	350
6.1.2 Attributions du comité communal de suivi-évaluation du PCD	350
6.2. INDICATEURS DE SUIVI ET D'ÉVALUATION DU PIA	351
6.3 DISPOSITIFS, OUTILS ET FREQUENCES DU REPORTING	353
6.4. MECANISME DE PREPARATION DU PIA ET DE REVISION DU PCD	355
<b>VII. PLAN DE COMMUNICATION</b>	<b>356</b>
<b>CONCLUSION</b>	<b>361</b>
<b>BIBLIOGRAPHIE</b>	<b>363</b>
<b>ANNEXES</b>	<b>364</b>



## RÉSUMÉ EXÉCUTIF

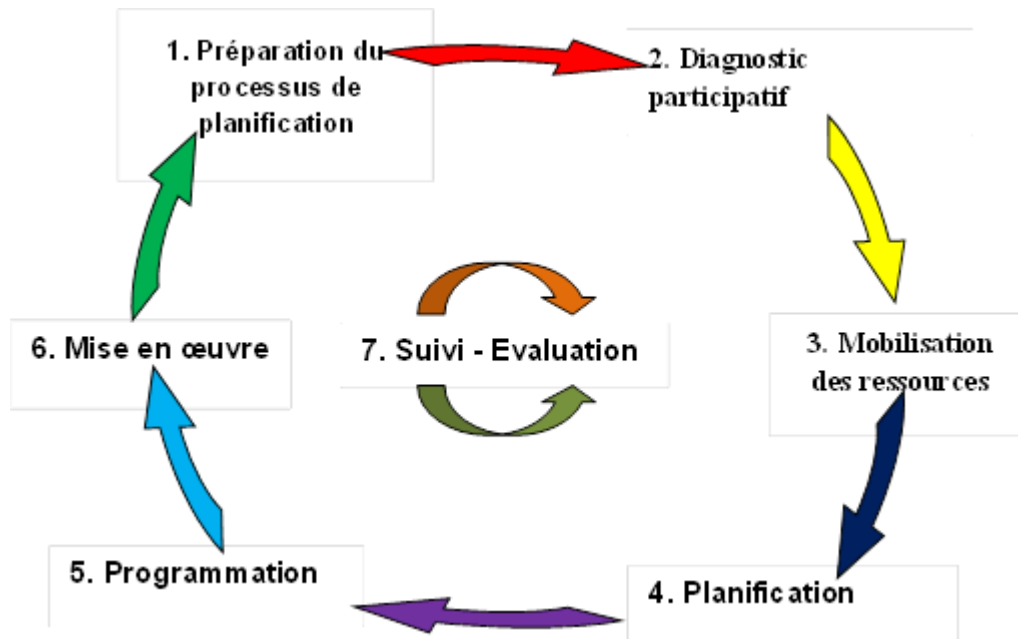
Dans le cadre du processus de décentralisation consacré par la Constitution de 1996 et promu dans les faits par les lois relatives à l'orientation de la décentralisation et applicables aux Communes et aux Régions et en l'occurrence par la loi N°2019/024 du 24 décembre 2019 portant code général des collectivités territoriales décentralisées, le Gouvernement Camerounais a conçu et mis en place, avec le concours des Bailleurs de fonds, le Programme National de Développement Participatif (PNDP).

Il s'agit, pour cet Organisme, de doter les Collectivités Territoriales Décentralisées (CTD) des moyens d'une participation effective au processus de développement à travers le renforcement des capacités techniques et financières, notamment avec l'élaboration du Plan Communal de Développement (PCD) et le cofinancement des microprojets issus de la démarche participative.

Il est ainsi question d'élaborer un document de base, PCD dont l'objectif global est de doter la Commune d'une vision de développement élaborée à l'issue d'un processus participatif. Il permet l'organisation des acteurs locaux autour d'un programme commun, pour gérer de manière rationnelle et transparente, les ressources de la Collectivité. Cet outil essentiel dans le processus participe d'une recherche active des voies et moyens permettant à la Commune de booster son propre développement, aussi bien sur le plan socioéconomique que culturel. D'autre part, un Cadre de Dépenses à Moyen Terme (CDMT) à usage communal comptant **30 projets** pour un coût global de **1 910 500 000 FCFA** a été élaboré, dont **574 000 000 francs CFA** en 2023 pour le PIA.

Quant aux programmes techniques (amélioration de l'offre des services sociaux de base, promotion du développement économique et protection de l'environnement et Promotion de la culture, des sports et appui à la jeunesse), ils ont été dominés par les programmes à caractère économique (Action route, énergie électrique) et à caractère social (Action eau, santé publique, éducation de base). Après leur élaboration, il ressort les montants respectifs de **869 000 000** et **86 000 000 FCFA**.

Dans une démarche méthodologique participative, l'Exécutif communal, les Conseillers Municipaux, les cadres de la Commune, l'Autorité de tutelle, les Sectoriels, les Hommes politiques, les Autorités traditionnelles, les Elites de la localité, les Représentants d'associations, les Acteurs économiques ont fortement contribué à la réussite des différentes étapes du processus d'élaboration du PCD de la Commune d'arrondissement de Yaoundé 4<sup>ème</sup> qui en comporte sept :



**1. La préparation de l'ensemble du processus ;**

**2. Le diagnostic participatif conduit dans 28 secteurs préalablement définis et comportant :**

- L'élaboration du Diagnostic Institutionnel Communal (DIC) ;
- L'élaboration du Diagnostic Participatif Niveau Quartier (DPNQ) ;
- L'élaboration du Diagnostic Participatif Niveau Village (DPNV) ;

**3. La mobilisation des ressources ;**

**4. La Planification ;**

**5 La programmation ;**

**6. La mise en œuvre du PCD ;**

**7. Le suivi-évaluation participatif.**

Le diagnostic participatif (DIC, DPNV et DPNQ) a permis d'identifier, non seulement les différents problèmes /contraintes qui minent le développement de la Commune, mais également les atouts et potentialités susceptibles d'être mis en valeur.

Certes il existe des problèmes dans chacun des 28 secteurs étudiés ; toutefois les cadres logiques sectoriels ont été produits dans chaque secteur afin de dégager les activités pouvant aider à résoudre les différentes préoccupations majeures qui portent sur :

- L'insuffisance des infrastructures routières et le très mauvais état de celles existantes ;
- L'insuffisance du réseau électrique ;
- L'insuffisance des infrastructures hydrauliques ;
- L'insuffisance des infrastructures adaptées à une éducation de qualité.

La consolidation des résultats du diagnostic nous a conduits à formuler au niveau communal, les différents problèmes relevés par secteur, de les analyser et de définir une esquisse de solutions endogènes et/ou exogènes à chacun.

Il en ressort ainsi que, sur le plan économique il s'agit de mieux organiser et de promouvoir les activités agricoles (cultures vivrières et de rente). Concernant les services sociaux de base, il a été question d'élaborer des stratégies sectorielles permettant à la majorité de la population d'y avoir un accès plus facile. Ces stratégies ont pris en compte non seulement l'aspect genre, mais également la résolution des problèmes qui touchent les couches de population les plus vulnérables dont la petite enfance.

S'agissant des micros projets identifiés dans chaque village, leur examen a tenu compte des impacts socio-environnementaux possibles aussi bien à la réalisation des ouvrages qu'à leur exploitation.

Au niveau de l'Institution communale, un plan de formation et de renforcement des capacités des différentes parties prenantes (Exécutif municipal, Conseillers municipaux, Agents communaux) a été élaboré en vue d'améliorer l'efficacité de la gestion de la Commune et d'apporter un mieux vivre aux populations.

## FICHE SIGNALÉTIQUE

RUBRIQUES	DONNEES
Date de création :	Décret N° 87-1365 du 25 septembre 1987 portant création des communautés urbaines de Yaounde 4.
Données d'identification :	Région : Centre Département : Mfoundi Arrondissement : YAOUNDE IV
Limites :	<ul style="list-style-type: none"> <li>✚ Au Nord-Ouest par la commune d'arrondissement de Yaoundé 5 ;</li> <li>✚ A l'Ouest par la commune d'arrondissement de Yaoundé 3 ;</li> <li>✚ Au Sud-Ouest par la commune de Bikok (Département de la Mefou et Akono)</li> <li>✚ Au Sud-Est par la commune de Mfou (Département de la Mefou et Afamba) ;</li> <li>✚ A l'Est par la commune de Nkolafamba (Département de la Mefou et Afamba)</li> </ul>
superficie :	58,97 km <sup>2</sup>

### Plan Communal de Développement de la commune de Yaoundé 4

BP: 14783 Ydé cameroun Tel: 222 11 30 92/ 222 11 30 94 Email: [mairiedeyaounde4@hotmail.fr](mailto:mairiedeyaounde4@hotmail.fr)

RUBRIQUES	DONNEES
Population :	900 000 habitants environ selon le RGPH 2005
Ethnies :	Autochtones : BENE, MVOG BELINGA, NKOLNDONGO (Groupe BETI) Allogènes : les Guisga, les Mazga, les Moufous, les Kera, les Massa, les Mousgoum (montagnard), les Bassa, les Ewondo, les Sanaga, les bamiléks, les anglophones, les ivoiriens, les français et les sénégalais etc...
Nombre de chefferies :	3 chefferies de groupement ; 65 Chefferies de 3 <sup>ème</sup> degré dont 08 Villages : MINKAN, OKOUI, TOUTOULI, MEYO, NKOLLO, BITENG, EWANKANG, ABOME et 57 quartiers constituant l'espace urbain.
Principale langue parlée :	Français, Anglais, Ewondo
Religion (par ordre d'importance) :	Presbytérienne, Catholique, Musulmane, Evangélique, et autres confessions religieuses.
Coopératives locales existantes :	Syndicats : 1 syndicat des mototaxis et près de 150 associations et GIC
Organisations extérieures opérantes dans la commune :	PNDP, FEICOM, CVUC, CCD, PADDL, GIZ
Conseil municipal :	61 conseillers
Jours et sites des marchés locaux :	Tous les jours au centre urbain
<p><b>Activités économiques :)</b> <b>Agriculture</b> : L'agriculture est essentiellement vivrière, de type traditionnel et basée beaucoup plus sur les cultures vivrières (le plantain, le manioc, le maïs, le macabo, arachide et la patate douce). Les cultures maraichères se pratiquent en bordure des cours d'eau. Il s'agit de : tomates, carottes, persil, choux et poivrons. Ces cultures (en petite quantité) servent principalement à la consommation des ménages de la commune.</p> <p>Les techniques et méthodes sont traditionnelles et les rendements faibles.</p> <p><b>b) Elevage</b> : Il se pratique dans la commune des espèces de ferme (volailles et porcins) et des petits ruminants.</p>	



RUBRIQUES	DONNEES
	<p>La volaille est l'espèce la plus développée. La production communale connaît une certaine hausse depuis l'avènement de ralentissement de l'importation des poulets congelés.</p> <p><b>c) Pêche :</b> On distingue trois types de pêche dans la commune :</p> <ul style="list-style-type: none"> <li>• maritime ;</li> <li>• fluviale ;</li> <li>• et dans les étangs.</li> </ul> <p>Les pêcheurs exercent leur activité dans le fleuve wouri et en mer. Les moyens utilisés sont la nasse, la ligne et le filet. Les principales espèces prélevées sont la gallone, la silure, la sardine, bar, la carpe etc. Les acteurs ne reçoivent pas d'appui. La production halieutique est en nette régression. Les raisons sont multiples :</p> <ul style="list-style-type: none"> <li>• le vieillissement d'une bonne partie de la flottille ;</li> <li>• la surexploitation des côtes du fait de la présence d'une flottille étrangère (nigériane) nombreuse et illégale.</li> </ul> <p><b>d) l'artisanat :</b> Le métier de l'artisanat est relativement bien développé dans la commune de Douala 1<sup>er</sup>. C'est ainsi qu'on a un grand point de vente des objets d'art à Bonapriso et plusieurs autres petits points de vente en bordure de routes. Les objets les plus courants sont : les chaises et objets en rotin, les meubles et objets en bois et les masques et statuts.</p> <p><b>e) l'industrie :</b> L'essentiel de l'activité industrielle du Cameroun est concentrée dans le Wouri à Douala et certaine de ces industries sont situées dans la commune de Douala 1<sup>er</sup>. Parmi celles-ci on peut dénombrer les industries de :</p> <ul style="list-style-type: none"> <li>• travail de graines ;</li> <li>• boulangeries et pâtisseries ;</li> <li>• boissons ;</li> <li>• bois ;</li> <li>• fabrication de matériaux de construction ;</li> <li>• textile et confection ;</li> <li>• chimiques ;</li> </ul>

RUBRIQUES	DONNEES
<ul style="list-style-type: none"> <li>• caoutchouc et plastique ;</li> <li>• emballages ;</li> <li>• secteur ciment ;</li> <li>• travaux publics ;</li> <li>• eau et énergie ;</li> <li>• manufacturières ;</li> <li>• PME/PMI.</li> </ul> <p><b>f) le commerce :</b> Le développement commercial est perceptible dans la commune de Douala 1<sup>er</sup> grâce à sa position stratégique avec des débouchés maritimes et aériens et du fait qu'elle représente le carrefour terrestre du Cameroun et les pays voisins tels le Tchad, la République Centrafricaine, le Gabon et la Guinée Equatoriale. Le marché Mboppi s'est forgé une vocation sous régionale au fil des ans à travers ses activités de vente des marchandises en gros.</p> <p>En dehors de ce marché, on trouve de nombreuses boutiques d'importances et de taille variable le long des artères dans les différents quartiers de la commune. De même, on assiste de plus en plus à l'implantation de grandes surfaces commerciales dans la commune de Yaoundé4 telles que : MAHIMA, CARREFOUR, FOKOU,DOVV, SANTA LUCIA , etc.</p> <p>Le secteur informel très développé dans la commune de Yaoundé4 est le lieu par excellence où les populations pauvres s'investissent dans les activités commerciales avec son corollaire de désordre urbain.</p>	
<p><b>Infrastructures sociales :</b></p> <ul style="list-style-type: none"> <li>➤ <b>éducation de base :</b> On y retrouve 32 écoles maternelles et primaires.</li> <li>➤ <b>enseignement secondaire :</b> 04 Lycées d'enseignement général, 17 collèges d'enseignement secondaire</li> <li>➤ <b>formation</b></li> </ul>	

RUBRIQUES	DONNEES
<p><b>professionnelle :</b> la commune de Yaoundé 4 compte 01 lycée technique.</p> <p>➤ <b>enseignement supérieur :</b> 03 écoles d'enseignement supérieur</p> <p>➤ <b>structures sanitaires :</b> Hôpitaux (05), Polycliniques et Cliniques (23), Dispensaires (02), PMI, Centres médicaux de santé, Cabinets de soins et infirmeries (59).</p> <p>➤ <b>autres infrastructures :</b> Maison de la femme (01), bureau de postes (CAMPOST) (04) ; Places et jardins publics (11).</p> <p>➤ <b>eau :</b> adduction d'eau CAMWATER</p> <p>➤ <b>électricité :</b> installations d'ENEO</p>	
<p><b>Personnel communal :</b> 158 personnels permanents donc 80 hommes et 78 femmes.</p>	<p>Mfoundi, NKOLLO, Anga</p>
<p><b>Patrimoine communal :</b> Bâtiments de l'hôtel de ville, véhicules, mobiliers et équipements de bureau, marchés, toilettes publiques, stade, lotissement, tribune officielle des cérémonies, château d'eau, centre multifonctionnel, centre de jeunesse, boutiques</p>	<p>Les sols sont en majorité ferralitiques. Cependant on y retrouve par endroit de l'argile, du sable et des pierres.</p>
<p><b>Réseau de relation :</b></p> <ul style="list-style-type: none"> <li>• Partenariat avec le FEICOM ;</li> <li>• Partenariat avec le PADDL GIZ</li> <li>• Partenariat avec le PNDP ;</li> <li>• Adhésion à la CVUC ;</li> <li>• Relation avec la tutelle ;</li> </ul>	<ul style="list-style-type: none"> <li>➤ Mauvais état des routes et pistes</li> <li>➤ Faible couverture en énergie électrique</li> <li>➤ Difficultés d'accès à l'eau potable</li> <li>➤ Etroitesse du Réseau routier</li> </ul>

### Plan Communal de Developpemnt de la commune de Yaoundé 4

BP: 14783 Ydé cameroun Tel: 222 11 30 92/ 222 11 30 94 Email: [mairiedeyaounde4@hotmail.fr](mailto:mairiedeyaounde4@hotmail.fr)

RUBRIQUES	DONNEES
<ul style="list-style-type: none"> <li>• Relation de collaboration avec la sous-préfecture de YAOUNDE 4</li> <li>• Relation avec les OSC de l'espace communal</li> </ul>	<ul style="list-style-type: none"> <li>➤ Désordre sur les voies de circulation</li> <li>➤ Insécurité des populations</li> <li>➤ Construction anarchique des populations</li> <li>➤ Mauvais Etat des routes secondaires d'accès dans les quartiers et les blocs</li> <li>➤ Installation anarchique des fils électrique dans les quartiers de la commune</li> <li>➤ Mauvaise organisation des espaces marchands</li> <li>➤ Insalubrités des espaces marchands</li> <li>➤ Amalgame entre autorité municipale et la communauté urbaine</li> </ul>
<p><b>Principales forces :</b></p> <ul style="list-style-type: none"> <li>- personnel administratif bien formé pour la plupart,</li> <li>- mise en place d'un dispositif organisationnel non copie intégrale conforme à l'organigramme prévu mais bien adapté à celui-ci et surtout aux ressources financières et humaines disponibles,</li> <li>- très bonne valorisation de ressources humaines</li> <li>- conseillers municipaux appartenant à différentes catégories socioprofessionnelles</li> <li>- une bonne partie des conseillers municipaux a un niveau d'éducation, de formation et expériences appréciables et de bonne qualité</li> </ul>	<ul style="list-style-type: none"> <li>➤</li> </ul>

RUBRIQUES	DONNEES
<ul style="list-style-type: none"> <li>- bonne organisation et répartition des tâches entre les membres de l'exécutif communal,</li> <li>- très bonne capacité de plaider du Maire.</li> </ul>	
<p><b>Principales faiblesses :</b></p> <ul style="list-style-type: none"> <li>- méconnaissance par certains personnels des missions et tâches qui incombent à leurs postes de travail,</li> <li>- absence de cahier des charges des différents postes de travail,</li> <li>- insuffisance de matériel de travail adéquat pour les différents services et surtout ceux concernés par les travaux sur le terrain,</li> <li>- conseillers municipaux assumant leurs rôles vis-à-vis des communautés et faible participation de ceux-ci à la gestion de la Commune,</li> <li>- faible circulation des informations entre la hiérarchie et le personnel,</li> </ul>	➤

### LISTE DES ABRÉVIATIONS

<b>AEP</b>	: Adduction d'Eau Potable
<b>AER</b>	: Agence d'Electrification Rurale
<b>AGR</b>	: Activités Génératrices de Revenus
<b>BEPC</b>	: Brevet d'Etudes du Premier Cycle
<b>BIP</b>	: Budget d'Investissement Public
<b>CA</b>	: Compte Administratif
<b>CAC</b>	: Centimes Additionnels Communaux
<b>CAMTEL</b>	: Cameroon's Telecommunications

### Plan Communal de Developemnt de la commune de Yaoundé 4

BP: 14783 Ydé cameroun Tel: 222 11 30 92/ 222 11 30 94 Email: [mairiedeyaounde4@hotmail.fr](mailto:mairiedeyaounde4@hotmail.fr)

<b>CC</b>	: Comité de Concertation
<b>CCD</b>	Cadre Communal de Développement
<b>CCF</b>	Cadre Communal Financier
<b>CDMT</b>	: Cadre de Dépenses à Moyen Terme
<b>CEAC</b>	: Centre d'Education et d'Animation Communautaire
<b>CEP</b>	: Certificat d'Etudes Primaires
<b>CES</b>	: Collège d'Enseignement Secondaire
<b>CETIC</b>	: Collège d'Enseignement Technique Industriel et Commercial
<b>COGES</b>	: Comité de Gestion
<b>CSI</b>	: Centre Médical d'Arrondissement
<b>CMPJ</b>	: Centre Multifonctionnel de Promotion des Jeunes
<b>CNPS</b>	: Caisse Nationale de Prévoyance sociale
<b>COFIL</b>	: Comité de Pilotage
<b>COTCO</b>	: Cameroon Oil Transportation Company
<b>CPFF</b>	: Centre de Promotion de la Femme et de la Famille
<b>CRTV</b>	: Cameroon Radio and Télévision
<b>CSI</b>	: Centre de Santé Intégré
<b>CTD</b>	: Collectivité Territoriale Décentralisée
<b>CVUC</b>	: Communes et Villes Unies du Cameroun
<b>DD</b>	: Délégué Départemental
<b>DIC</b>	: Diagnostic Institutionnel Communal
<b>DPNV</b>	: Diagnostic Participatif Niveau Village
<b>DPNQ</b>	Diagnostic Participatif Niveau Quartier
<b>DSCE</b>	: Document de Stratégies pour la Croissance et l'Emploi
<b>ECAM</b>	: Enquête Camerounaise Ménages
<b>EDS</b>	: Enquête Démographique et de Santé
<b>ENIEG</b>	: Ecole Normale des Instituteurs de l'Enseignement Général
<b>EOV</b>	: Enfants et Orphelins Vulnérables
<b>EP</b>	: Ecole Publique
<b>EPC</b>	: Eglise Presbytérienne Camerounaise
<b>ESF</b>	: Economie Sociale et Familiale
<b>FEICOM</b>	: Fonds d'Equipeement et d'Intervention Intercommunale
<b>FNE</b>	: Fonds National de l'Emploi
<b>GIC</b>	: Groupement d'Initiative Commune
<b>HIMO</b>	: Haute Intensité de Main d'œuvre
<b>INS</b>	: Institut National de la Statistique
<b>IRAD</b>	: Institut de Recherche Agronomique pour le Développement
<b>IST</b>	: Infection Sexuellement Transmissible
<b>PMH</b>	: Pompe à Motricité Humaine
<b>MINADER</b>	: Ministère de l'Agriculture et du Développement Rural
<b>MINAS</b>	: Ministère des Affaires Sociales
<b>MINAT</b>	: Ministère de l'Administration Territoriale
<b>MINCOMMERCE</b>	: Ministère du Commerce
<b>MINDCAF</b>	: Ministère des Domaines, du Cadastre et des Affaires foncières
<b>MINEDUB</b>	: Ministère de l'Education de Base
<b>MINDDEVEL</b>	Ministère de la Décentralisation et du Développement Local
<b>MINEE</b>	: Ministère de l'Eau et de l'Energie
<b>MINEPDED</b>	: Ministère de l'Environnement, de la Protection de la Nature et du Développement Durable
<b>MINEPIA</b>	: Ministère de l'Elevage, des Pêches et des Industries Animales
<b>MINFIB</b>	: Ministère des Finances et du Budget

---

### Plan Communal de Développement de la commune de Yaoundé 4

BP: 14783 Ydé cameroun Tel: 222 11 30 92/ 222 11 30 94 Email: [mairiedeyaounde4@hotmail.fr](mailto:mairiedeyaounde4@hotmail.fr)

<b>MINFOF</b>	: Ministère des Forêts et de la Faune
<b>MINHDU</b>	: Ministère de l'Habitat et du Développement Urbain
<b>MINMIDT</b>	: Ministère des Mines, de l'Industrie et du Développement Technologique
<b>MINJEC</b>	: Ministère de la JeunYaoundé 4ième et de l'Education Civique
<b>MINPOSTEL</b>	: Ministère des Postes et Télécommunications
<b>MINPROFF</b>	: Ministère de la Promotion de la Femme et de la Famille
<b>MINSANTE</b>	: Ministère de la Santé
<b>MINTOUL</b>	: Ministère du Tourisme et des Loisirs
<b>MINTP</b>	: Ministère des Travaux Publics
<b>MTN</b>	: Mobile Télécommunications Network
<b>OAL</b>	: Organisme d'Appui Local
<b>ODD</b>	: Objectifs de développements durables
<b>OMD</b>	: Objectifs du Millénaire pour le Développement
<b>ONG</b>	: Organisation Non Gouvernementale
<b>OP</b>	: Organisations de Producteurs
<b>PAJER-U</b>	: Programme d'Appui à la JeunYaoundé 4ième Rurale et Urbaine
<b>PHP</b>	: Plantation du Haut Pendja
<b>PCD</b>	: Plan Communal de Développement
<b>PDC</b>	: Plan de Développement Communal
<b>PDL</b>	: Plan de Développement Local
<b>PDP</b>	: Promotion du Developpement Participatif
<b>PFNL</b>	: Produits Forestiers Non Ligneux
<b>PIA</b>	: Programme d'Investissement Annuel
<b>PME</b>	: Petite et Moyenne Entreprise
<b>PNDP</b>	: Programme National de Développement Participatif
<b>PUGDT</b>	: Plan d'Utilisation et de Gestion Durable des Terres
<b>PV</b>	: Procès-Verbal
<b>CCD</b>	: Réseau d'action participative aux initiatives de développement
<b>SAR/SM</b>	: Section Artisanale Rurale/Section Ménagère
<b>SDE</b>	: Services Déconcentrés de l'Etat
<b>SNH</b>	: Société National des Hydrocarbures
<b>SOECAO</b>	: Société de Développement du Cacao
<b>TDR</b>	: Termes de Référence
<b>TIC</b>	: Technologies de l'Information et de la Communication
<b>TSP</b>	: Tableau Synoptique de Planification
<b>UFA</b>	: Unité Forestière Aménagée
<b>VIH/SIDA</b>	: Virus de l'Immunodéficience Humaine/Syndrome de l'Immunodéficience Acquise

## LISTE DES TABLEAUX

<i>Tableau 1 : Principales essences forestières</i>	<b>Erreur !</b>
<b>Signet non défini.</b>	
Tableau 2: <i>Quelques Espèces fauniques</i>	<b>Erreur !</b>
<b>Signet non défini.</b>	
Tableau 3: <i>Situation de la production par type de spéculation</i>	37
<b>Tableau 4: Effectif de la population de la commune d'arrondissement de Yaoundé 4ième par village et par tranche d'âge en 2021</b>	39
<b>Tableau 5: Répartition des villages par groupement :</b>	<b>Erreur !</b>
<b>Signet non défini.</b>	
Tableau 6: production moyenne des principales spéculations agricoles	50
Tableau 7: Forces et faibly Yaoundé 4ièmes de l'institution communale	52
Tableau 8: Axes de renforcement	55
Tableau 9: <i>Répartition des écoles dans la commune</i>	60
Tableau 10: <i>Effectif des élèves dans les écoles de la commune</i>	61
Tableau 11: <i>Encadrement et équipement des établissements de la commune</i>	61
Tableau 12 : <i>Etat général des bâtiments scolaires</i>	61
Tableau 13: Situation des équipements sanitaires dans la commune	62
Tableau 14: Situation de l'aménagement des formations sanitaires	62
Tableau 15:: Etat des bâtiments des formations sanitaires de la commune	63
Tableau 16: <i>Infrastructures marchandes de la Commune</i>	63
Tableau 17: Synthèse de la référence des autres secteurs sans infrastructures secteurs	65
Tableau 18: <i>Matrice diagnostic des ressources naturelles</i>	68
Tableau 19: Matrice des données sur la petite enfance à l'échelle communale	72
Tableau 23 : Synthèse des données sur les PSV	78
Tableau 24 : Synthèse des données sur le VIH/SIDA	80
Tableau 25 : problèmes et besoins des déplacés internes	81
Tableau 20: <i>Matrice de captage de la gravité des problèmes, contraintes et identification des mesures d'adaptation aux changements climatiques</i>	85
Tableau 21: Esquisse de plan d'utilisation des terres	88
Tableau 23: Evaluation de la capacité d'investissement de la Commune	237
Tableau 24 : Projection des investissements avec ressources propres sur 05 ans	<b>Erreur !</b>
<b>Signet non défini.</b>	



Tableau 25 : Ordre de financement des villages	239
Tableau 26: Ressources mobilisables	241
Tableau 27 : Définition sommaire des programmes et actions	243
Tableau 28: Coûts des programmes techniques	268
Tableau 29: Détermination du niveau d'accès aux services sociaux de base	269
Tableau 30: Actions du Programme technique de l'amélioration de l'offre des services sociaux de base	271
Tableau 31: Actions du programme de promotion du développement économique et protection de l'environnement	283
Tableau 32: Actions du programme de promotion de la citoyenneté, de la culture, des sports et appui à la jeunesse Yaoundé 4 <sup>ème</sup>	289
Tableau 33: Plan Triennal d'Investissement (PTI)	329
Tableau 34: synthèse des microprojets par type d'évaluation environnementale	329
Tableau 35: Impacts environnementaux positifs des microprojets	331
Tableau 36: Impacts environnementaux négatifs des microprojets	333
Tableau 37: Plan sommaire de gestion environnementale et sociale du PTI	334
Tableau 38: Coût du plan sommaire de gestion environnementale et sociale du PTI	335
Tableau 41 : Plan d'investissement annuel 2023	336
Tableau 40: Plan de développement des personnes vulnérables (EOV, handicapées, vieillards etc.)	340
Tableau 41: Plan de passation des marchés du PIA 2023	345
Tableau 42: Indicateurs de suivi et d'évaluation du PIA	351
Tableau 43 : Dispositif du reporting	353
Tableau 44: Modèle de tableau de suivi des réunions	353
Tableau 45: Stratégie et esquisse du plan de communication	358

## LISTE DES PHOTOS

Photo 2: intallation du CC de NKOMO 2.....	17
Photo 1 : Déroulement DPNQ à MIMBOMAN 1 SUD .....	17
Photo 3:prise de parole de la présidente du CC au village pilote .....	18
Photo 4: photo de famille COPIL et ONG CCD(centre chrétien de Developpement) lors de la formation .....	28
Photo 5: formation du COPIL.....	28
Photo 6: photo de famille après la réunion avec les populations de Yaoundé (espace urbain .....	28
Photo 7: séance de travail de l'ONG CCD(centre chrétien de Developpement) sur le DIC .....	28
Photo 8:travaux en groupe lors du DPNV .....	29
Photo 9:séance DPNV.....	29
Photo 10:discours d'ouverture de l'atelier de planification par Monsieur le Sous-Prefet Yaoundé 4.....	30
Photo 11:mot de bienvenu de Monsieur le maire.....	30
Photo 12:Travaux en commission des différents groupes.....	30
Photo 14: Photo de famille d'ouverture de l'atelier de planification et de velidation.....	30
Photo 13: Présentation générale du PCD par l'ONG CCD(centre chrétien de Developpement) à travers son chef de mission.....	30
Photo 15 : séance d'élaboration du plan quiquenal et trienal selon le Budget programme	<b>Erreur ! Signet non d</b>
Photo 5: restaurant Nda Bidi au sein de l'Hôtel de ville.....	47
Photo 6: Restaurant municipale REGINA .....	48
Photo 16: Aperçu du marché .....	48
Photo 17 : une vue des marchés de la commune d'arrondissement de Yaoundé 4 .....	49
Photo 18 ; gare routière située à MIMBOMAN.....	49
Photo 19:exécutif municipale de la commune.....	51
Photo 20: point d'eau.....	59
Photo 21: une vue du lycée .....	61
Photo 24: palais de la culture BETI .....	67
Photo 25: aperçu de l'Hôtel municipal d'Esse .....	67

## LISTE DES CARTES

Carte 1: CARTE LOCALISATION DE LA COMMUNE	32
Carte 2: Répartition spatiale de la population	44
Carte 3: l'Espace Urbain CCD	
	<b>Erreu</b>
<b>r ! Signet non défini.</b>	
Carte 4: infrastructure hydraulique	60
carte 5: Carte des équipements éducatifs 1	62
Carte 6: infrastructures sanitaires	63
Carte 7: carte électrique	63
Carte 8: <i>Plan d'Utilisation et de Gestion Durable des Terres (PUGDT)</i>	71

## LISTE DES GRAPHIQUES

Figure 1: Poids des programmes techniques dans le Plan quinquennal	268
Figure 2: Poids des actions du programme d'amélioration de l'offre des services sociaux de base	272
Figure 3: Poids des actions du programme de la promotion du développement économique et protection de l'environnement	284
Figure 4: Poids des actions du programme de promotion de la citoyenneté, de la culture, des sports et appui à la jeunYaoundé 4ième	289
Figure 5: Performances des dimensions du développement durable dans le PCD	318
Figure 6: Réponse de la dimension sociale par rapport aux ODD	319
Figure 7: Réponse de la dimension écologique par rapport aux ODD	320
Figure 8: Réponse de la dimension économique par rapport aux ODD	321
Figure 9: Réponse de la dimension culturelle par rapport aux ODD	322

## LISTE DES ANNEXES

Annexe 1 : PROCES-VERBAL DES TRAVAUX DU CONSEIL MUNICIPAL DE VALIDATION DU  
PLAN COMMUNAL DE DEVELOPPEMENT DE YAOUNDÉ 4IÈME 364

## I. INTRODUCTION

## 1.1 CONTEXTE ET JUSTIFICATION

Depuis des décennies, L'état du Cameroun est engagé dans un processus de changement progressif de son mode d'organisation sociopolitique et socio administrative. Parti de la centralisation des pouvoirs ; il amorce sereinement un autre type de gouvernance à savoir la décentralisation. Ce processus est sous-tendu par un cadre juridique constituant essentiel du nouveau dispositif législatif qui fixe les règles générales applicables en matière de décentralisation territoriale parmi lesquels la loi N°24/019 du 24 Décembre 2019 Portant code général des collectivités territoriales décentralisées. Cette loi définit la décentralisation comme un transfert par l'État aux collectivités territoriales décentralisées, des compétences particulières et de moyens appropriés pour leur autodétermination. Pour le Cameroun, la décentralisation constitue l'axe fondamental de promotion du développement, de la démocratie et de la bonne gouvernance au niveau local.

C'est dans ce contexte que le Programme National De Développement Participatif (PNDP), dans sa mission d'appui aux communes en matière de décentralisation et de développement local, arrivé à sa troisième phase dite phase de consolidation, s'appuie sur l'Elaboration des PCD. Cette activité intègre dans son processus d'intervention de nombreuses innovations qui appellent de nouveaux enjeux et défis. Il s'agit désormais d'un dépassement des acquis de la deuxième phase tels que la conduite au sein de la commune d'un Diagnostic de l'Institution Communale (DIC), d'un diagnostic participatif niveau village (DPNV) et du Diagnostic Participatif Niveau quartier(DPNQ) à travers un arrimage du PCD à la Stratégie Nationale de Développement SND 30. Mais il s'agit aussi d'aller au-delà de ces aspects et intégrer dans le PCD les Objectif de Développement Durable (ODD) en s'appuyant sur le budget programme pour la programmation. Il est désormais demandé de prendre en compte les aspects liés aux changements climatiques et à la petite enfance conformément aux normes de l'UNICEF. Il est important de relever que la consolidation des différents diagnostics, l'élaboration D'un Plan Triennal d'investissement (PTI) et d'un Plan d'Investissement Annuel PIA doit tenir compte de trois éléments essentiels à savoir : le Ranking des villages, les ressources disponibles et fiables puis la banque des microprojets prioritaires par village/espace urbain.

C'est dans ce contexte dynamique et novateur que la Commune d'arrondissement de Yaoundé 4<sup>ème</sup> a été éligible en 2019 à l'Elaboration de son Plan Communal de Développement. Pour mener à bien ce processus, l'observance d'une méthodologie rigoureuse

propre au PNDP est nécessaire. C'est ainsi que pendant des mois, l'Organisme d'Appui Local (OAL) CCD Centre Chrétien de Développement ; recruté pour accompagner la Commune dans l'Elaboration de son Plan Communal de Développement (PCD) a déployé ses équipes d'experts sur le terrain pour mener des diagnostics participatifs auprès des populations locales. Pour se faire, la Commune d'arrondissement de Yaoundé 4ième a été réorganisée en trois entités distinctes à savoir : l'institution communale, l'espace urbain et les villages (communautés) ; à chaque niveau, un diagnostic particulier a été mené sur une base participative et les résultats y relatifs restitués en plénière devant les populations dans différents ateliers organisés à la commune pour la circonstance.



Photo 2 : Déroulement DPNQ à MIMBOMAN 1 SUD



Photo 1: intallation du CC de NKOMO 2

## 1.2 OBJECTIFS

- **Objectif global**

L'objectif global est de doter la Commune d'un plan de developpement qui est un instrument stratégique portant sa vision de développement élaborée à l'issue d'un processus participatif ; tout en capitalisant les documents de planification urbaine (POS, Plan de secteur etc...)

- **Objectifs spécifiques**

- Réaliser la monographie de la Commune ;
- Mener un diagnostic participatif ;
- Élaborer une planification stratégique ;
- Présenter les ressources mobilisables par la Commune ;
- Élaborer les programmes techniques sur cinq ans ;
- Programmer les investissements ;
- Elaborer le cadre socio-environnemental sommaire des investissements du PTI et du PIA ;

---

### **Plan Communal de Developpemnt de la commune de Yaoundé 4**

BP : 14783 Ydé cameroun Tel : 222 11 30 92/ 222 11 30 94 Email: [mairiedeyaounde4@hotmail.fr](mailto:mairiedeyaounde4@hotmail.fr)

- Mettre en place un dispositif de suivi-évaluation de la mise en œuvre du PCD et un mécanisme de promotion du PCD ;
- Produire un document de planification communal arrimé à la SND30 et aux ODD.

### 1.3 STRUCTURE DU DOCUMENT

Le présent document s'articule autour de :

- Résumé
- Introduction
- Méthodologie
- Résultats du Diagnostic (les trois diagnostics y compris les Cadres logiques par secteur)
- Planification :
  - Éléments de cadrage
    - Liste des projets prioritaires
    - Ranking des villages
    - Ressources mobilisables
  - Planification stratégique (Elaboration des différents programmes techniques sur cinq ans : Amélioration de l'offre des services sociaux de base- -Promotion du développement économique et protection de l'environnement-Environnemental)
  - Programmation : PTI, PIA et autres (Plan opérationnel en faveur des populations vulnérables, Cadre Sommaire de Gestion Socio environnementale)
- Mécanisme de suivi-évaluation
- Plan de communication
- Conclusion
- Annexes



Photo 3:photo de famille au quartier messa medongo

## II.MÉTHODOLOGIE



## 2.1. PREPARATION DE L'ENSEMBLE DU PROCESSUS

L'approche méthodologique utilisée dans le cadre de l'élaboration est participative et requiert l'intervention de toutes les parties prenantes. Son harmonisation a été faite au cours d'un atelier de formation des OAL et du personnel communal organisé par le PNDP. Cette démarche adoptée par l'OAL **CCD (Centre Chrétien de Developpeemnt)** dans la Commune de Yaoundé 4 s'articule autour des points suivants :

- Préparation de l'ensemble du processus ;
- Collecte des informations et traitement ;
- Consolidation des données du diagnostic et cartographie ;
- Organisation de l'atelier de planification, de mobilisation des ressources et de programmation ;
- Mise en place du mécanisme de suivi évaluation participatif.

### ➤ *Préparation de l'ensemble du processus*

La préparation de l'ensemble du processus a débuté par la participation de l'OAL **CCD (Centre Chrétien de Developpeemnt)** représenté par 02 experts à l'atelier de formation des OAL tenue dans la ville de Obala en 2019. L'objectif de cette formation était de renforcer les capacités des OAL et du personnel communal sur la démarche de planification selon la vision du PNDP.

Cette étape capitale consistait en une préparation administrative, pédagogique, et la préparation du terrain avait pour objectif global de permettre à l'équipe de l'OAL **CCD** de concevoir les outils didactiques et pédagogiques, de collecter l'information au niveau des différentes autorités d'une part ainsi que de préparer la logistique nécessaire pour la réalisation des différents diagnostics d'autre part. Au cours de cette même préparation, les fiches de collecte des données de base ont été préparées et la collecte des données amorcée.

La méthodologie adoptée dans ce cadre de travail est participative. L'intérêt d'une telle démarche est de permettre aux participants de s'approprier des étapes de réalisation de la planification. Les travaux ont été conduits par les équipes de l'OAL **CCD** composées d'un Chef

de mission et un Chef d'équipe. De façon générale, la préparation s'est faite à trois niveaux, à savoir :

- **Préparation pédagogique ;**
- **Préparation administrative ;**
- **Préparation au niveau des unités de planification.**

**Tableau 1: Récapitulatif du déroulement de la préparation de l'ensemble du processus**

Séquences	Activités	Tâches	Dates	Outils	Résultats	Acteurs impliqués
Préparation administrative	Prise de contact avec l'Exécutif Communal et examen du cahier de charges de l'OAL	Rencontre avec l'Exécutif Municipal et l'examen du cahier de charges de l'OAL Négociation de la date de l'atelier de lancement officiel du processus Introduction de l'OAL auprès des autorités administratives	Décembre 2020	Rencontre entre l'OAL et l'Exécutif Communal	Accord sur le cahier de charges et contrat signé, la date de l'atelier de lancement	Coordonnateur OAL, Chef de mission le Maire
	Atelier de lancement du processus d'actualisation du PCD	Distribution des correspondances aux Chefs traditionnels, sectoriels, autorités religieuses et élites, etc., Présentation du cahier de charges de l'OAL Présentation du processus d'actualisation Présentation de l'équipe de l'OAL Présentation du		Guide méthodologique de planification /PNDP	Tous les acteurs impliqués sont sensibilisés sur la méthodologie de travail et les différentes étapes	Préfet du Département des MFOUNDI Exécutif Communal Chefs traditionnels et religieux Personnel Communal Populations PNDP OAL CCD SECTORIELS

Séquences	Activités	Tâches	Dates	Outils	Résultats	Acteurs impliqués
		chronogramme des activités Présentation et mise en place du Comité de Pilotage				DDMINEPAT DDMINDEVE L
<b>Préparation pédagogique</b>	Renforcement des capacités du personnel de l'OAL	Restitution aux planificateurs, de la formation en planification		Dossier de formation du PNDP	Capacités du personnel de l'OAL renforcées Chefs d'équipes identifiés Mobilisation de l'équipe de l'OAL	Chef de mission, Chefs d'équipes Coordonnateur de l'OAL

## 2.2. Collecte des informations et traitement

### 2.2.1. Elaboration du DIC

Cette phase a permis de procéder à la collecte, à l'analyse et traitement des données et à la validation des données à travers un atelier de restitution et de validation des données organisé à cet effet par la Commune. Les différentes étapes qui ont meublé cette activité sont les suivantes

: **Tableau 2: Récapitulatif du déroulement du DIC**

Séquences	Activités	Tâches	Dates	Outils	Résultats	Acteurs impliqués
<b>Préparation administrative</b>	L'élaboration d'un chronogramme d'activités soumis à l'appréciation des responsables communaux	La prise de contact avec l'exécutif communal et l'examen du cahier de charges de l'OAL Présentation des objectifs du DIC Négociation de la date de l'atelier de		Rencontre entre l'OAL et l'Exécutif	Accord sur le cahier de charges et contrat signé Les différentes parties prenantes sont sensibilisées sur la tenue du DIC	Coordonnateur OAL, Chef de mission le Maire

		lancement des activités				
<b>Préparation pédagogique</b>	L'identification et la constitution de l'échantillon cibles/personnes ressources	Préparation des lettres d'information aux sectoriels  Chronogramme de travail avec le Personnel Communal		/	Capacités du Personnel de l'OAL renforcées  Chefs d'équipes identifiés  Equipe du DIC mobilisée	Chef de mission, Chef d'équipe  Coordonnateur de l'OAL
	Identification au sein de l'OAL, du Chef d'équipe	Préparation des fiches de collectes des données  Mise à disposition de la logistique aux équipes (papier kraft, markers, stylos, blocs note, rames de papier etc.)		/	Chef d'équipe identifié  Equipe constituée	Chef de mission Chef d'équipe Sectoriels Exécutif, SG et Personnel Communal
<b>Diagnostic de l'Institution Communale (DIC)</b>	Déploiement sur le terrain	Répartition des tâches  collectes des données		Fiches de collectes des données  ISS	Données ressources humaines, financières, gestion du patrimoine, gestion des relations collectées  Informations sectorielles collectées	Chef de mission Chef d'équipe Sectoriels Exécutif, SG, RM et Personnel Communal
	Rédaction du DIC	Constitution des équipes de rédaction  répartition selon les parties du document		Canevas rédaction du DIC	Rapport du DIC rédigé	Chef de mission, Chefs d'équipes
	Restitution du DIC	Présentation des résultats du DIC			Résultats du DIC amendés	OAL COFIL

## Plan Communal de Developpemnt de la commune de Yaoundé 4

BP : 14783 Ydé cameroun Tel : 222 11 30 92/ 222 11 30 94 Email: [mairiedeyaounde4@hotmail.fr](mailto:mairiedeyaounde4@hotmail.fr)

						PNDP
--	--	--	--	--	--	------

## 2.2.2. Diagnostic Participatif Niveau Quartier (DPNQ)

L'élaboration du DPNQ s'est également faite en trois phases : la première a été consacrée à la préparation de l'activité qu'elle soit pédagogique ou administrative, la deuxième concerne le diagnostic proprement dit et la troisième a été consacrée à la restitution et validation des données par le COPIL, l'Exécutif Municipal, les Chefs des quartiers, les Présidents des CDQ et les Sectoriels locaux.

**Tableau 3: Récapitulatif du déroulement du DPNQ**

Séquences	Activités	Tâches	Dates	Outils	Résultats	Acteurs impliqués
<b>Préparation administrative</b>	Elaboration d'un chronogramme d'activités soumis à l'appréciation des responsables communaux	Prise de contact avec l'exécutif communal et examen du programme de travail	<b>Octobre 2022</b>	Rencontre entre l'OAL et l'Exécutif	Accord sur le programme de travail	Coordonnateur OAL, Chef de mission le Maire
<b>Préparation pédagogique</b>	Identification et constitution de l'échantillon cibles/personnes ressource	Préparation des lettres d'information aux Chefs de quartiers Identification des corps de métiers	Octobre 2022	-	Corps de métiers identifiés Chefs de quartiers informés	Chef de mission, Chefs d'équipes
	Identification au sein de l'OAL, des Chefs d'équipes	Préparation des fiches de collectes des données Mise à disposition de la logistique aux équipes (papier kraft, markers, stylos, blocs note, rames de papier etc.) Identification des chefs d'équipe	Octobre 2022	-	Chefs d'équipes identifiés Equipes constituées fiches de collecte des données et outils de travail mis à la disposition des équipes	Chef de mission Chefs d'équipes
<b>Diagnostic participatif niveau</b>	Déploiement sur le terrain	Répartition des tâches Collectes des	<b>10 au 19 Octob</b>	Fiches de collectes des	Problèmes et besoins corps de métiers	Chef de mission Chefs d'équipes Corps de métiers

### Plan Communal de Developpemnt de la commune de Yaoundé 4

BP : 14783 Ydé cameroun Tel : 222 11 30 92/ 222 11 30 94 Email: [mairiedeyaounde4@hotmail.fr](mailto:mairiedeyaounde4@hotmail.fr)

Séquences	Activités	Tâches	Dates	Outils	Résultats	Acteurs impliqués
quartier		données	<b>re 2022</b>	données ISS	identifiés Comités de quartiers installés	Chefs de quartiers
	Rédaction du rapport consolidé	Constitution des équipes de rédaction Répartition selon les parties du document	<b>Octobre 2022</b>	Canevas rédaction du rapport consolidé	Rapport du DIC rédigé	Chef de mission, Chefs d'équipes
	Réstitution du rapport consolidé	Présentation rapport consolidé	28 Octobre 2022		Résultats du rapport consolidé amendés	OAL COFIL PNDP Corps de métiers Chefs de quartiers

A l'issu du processus de planification dans les quartiers, un Comité de Quartier (CDQ) a été mis en place dans chacun des trois quartiers. Ce comité est une instance au niveau du quartier qui est chargée du développement de ce dernier, de la mise en œuvre des solutions endogènes identifiées, du suivi de ces solutions endogènes et du suivi de toutes autres actions de développement dans ce quartier. Les membres de ce comité ont été élus par les populations elles-mêmes selon le niveau d'engagement de chacun d'eux aux initiatives communautaires du quartier.

### 2.2.3. Diagnostic Participatif au Niveau des Villages

Au vu de la forte urbanisation de la Commune, ce diagnostic n'a pas eu lieu dans l'espace communal de Yaoundé4

### 2.3. Consolidation des données du diagnostic et cartographie

La consolidation a consisté en une mise en commun des données du DIC et du DPNQ. Grâce au fichier EXCEL des infrastructures de la Commune, une synthèse des données sur les infrastructures et les ressources existantes a été réalisée. Cette synthèse s'est faite à travers ...:

**Tableau 4 : Récapitulatif Consolidation des Données du Diagnostic et Cartographie**

Séquences	Activités	Tâches	Dates	Outils	Résultats	Acteurs impliqués
-----------	-----------	--------	-------	--------	-----------	-------------------

<b>Consolidation des données</b>	Rédaction du rapport consolidé des données DIC, DPNQ	Identification de l'équipe de planification Répartition des tâches	<b>Octobre 2022</b>	Canevas de rédaction du rapport consolidé	Rapport consolidé rédigé	COFIL, OAL PNDP
<b>Restitution du rapport consolidé</b>	Présentation des données à l'échelle communale	Présentations des cartes thématiques Présentation des problèmes et besoins consolidés par secteurs	<b>28 Octobre 2022</b>	Canevas de rédaction du rapport consolidé Fiches de collectes des données ISS consolidées GPS	Rapport consolidé restitué et amendé	COFIL, OAL PNDP

#### 2.4. Atelier de Planification, de mobilisation des ressources et de programmation communale

L'atelier de planification, de mobilisation des ressources et de programmation s'est tenu à la salle de conférence de la commune d'arrondissement de Yaoundé 4 du **19 au 21 décembre 2022**. Cet atelier a regroupé : l'équipe de l'OAL CCD, les Délégués Départementaux et inspecteurs d'Arrondissements, les Chefs de quartiers et villages, les présidents des comités de concertation, les Conseillers municipaux, le COFIL, le Personnel et l'Exécutif communal. Au cours de cet atelier, la Commune a procédé à la mobilisation des ressources, la planification et la programmation des actions à mener pour impulser le développement de la Commune au courant des cinq prochaines années.

Les travaux se sont déroulés en plusieurs phases ainsi qu'il suit :

**Tableau 5 : Récapitulatif de la planification et la programmation communale**

Séquences	Activités	Tâches	Dates	Outils	Résultats	Acteurs impliqués
<b>Consolidation des données</b>	Rédaction du rapport consolidé des données du DIC, DPNQ,	Identification de l'équipe de planification Répartition des tâches	<b>Octobre 2022</b>	Canevas de rédaction du rapport consolidé	Rapport consolidé rédigé	OAL CCD
<b>Atelier de validation des données consolidées du diagnostic</b>	Préparation de l'atelier  Restitution des résultats du diagnostic et amendement des résultats du diagnostic	Animation	<b>28 Nov 2022</b>	/	Lettres d'invitation préparées et ventilées	OAL
<b>Préparation administrative</b>	Elaboration d'un programme de 03 jours	Constitution des lettres d'invitations  Préparation des lettres d'information aux Sectoriels, Chefs de villages/quartiers, Président CC, Préfet	<b>Nov 2022</b>	Rencontre entre l'OAL et l'Exécutif Communal	Accord sur programme de travail	Le Sous-préfet, le Maire Coordonnateur OAL, Sectoriels  Chefs de villages/quartiers et CV
<b>Préparation pédagogique</b>	Identification et la constitution  De l'équipe d'animation de l'atelier	Distribution des tâches	<b>déc 2022</b>	/	L'équipe d'animation constituée	Chef de mission  Coordonnateur
	Préparation du matériel de travail	Préparation de la logistique  (papier kraft, markers, stylo, blocs note, rames de papier, vidéo projecteur,	<b>déc 2022</b>	/	Chefs d'équipes identifiés  Equipes constituées	Chef de mission Coordonnateur

### Plan Communal de Developpemnt de la commune de Yaoundé 4

BP : 14783 Ydé cameroun Tel : 222 11 30 92/ 222 11 30 94 Email: [mairiedeyaounde4@hotmail.fr](mailto:mairiedeyaounde4@hotmail.fr)



Séquences	Activités	Tâches	Dates	Outils	Résultats	Acteurs impliqués
		ordinateur etc.)				
<b>Atelier de mobilisation des ressources de programmation et de planification</b>	Animation de l'atelier	Validation des cadres logiques Planification opérationnelle CDMT PIA CGSE du CDMT	<b>19 et 21 D 2 décembre 022</b>	Cadrage budgétaire Ranking villages microprojets	Cadres logiques validés CDMT PIA, CCSE du CDMT, PPM du PIA, Plan de communication Élaborés	Préfet Maire MINEPAT Sectoriels Conseillers OAL Chef de villages Président CV

## 2.5. Mise en place du mécanisme de suivi-évaluation participatif

Le mécanisme de suivi-évaluation participatif constitue un des facteurs de la mise en œuvre du PCD. Sa mise en place est observée par la mise en place d'un comité communal de suivi-évaluation et la signature d'un arrêté municipal qui définit la composition et les rôles de chaque membre identifié selon les critères définis.



Photo 4: Préparation autour du coordonateur National PNPD



Photo 5: présentation de l'équipe de l'OAL CCD (centre chrétien de Développement) lors de la formation du COFIL



Photo 7: séance de travail de l'OAL CCD à Awae 3



Photo 8: Interview dans les quartiers de



Photo 9:séance DPNV



Photo 8:travaux en groupe lors du DPNV à Nkomo



Photo 11: discours d'ouverture de l'atelier de planification par Monsieur le Secrétaire général représentant de Monsieur le Maire de la commune de Yaoundé 4



Photo 10: mot de Monsieur le Coordonateur PNDP CENTRE

Photo 12: Travaux en commission des différents groupes



Il est à noter que ces travaux en commission sont constitués par des groupes mixtes selon les recommandations de la SND 30. C'est pour cette raison que l'on retrouve par exemple dans un groupe les sectoriel tels que :

- Groupe 1** : (MINHDU, MINADER, MINDCAF, MINTRANSPORT, MINPMEESA, MINEFOP) ;
- Groupe 2** ; MINAS, MINEDUB, MINSANTE, MINESEC, MINSUP, MINTP, MINPROFF,
- Groupe 3** ; MINFOF, MINEPDED, MINJEC, MINAC, MINTOUL, MINPOSTEL, MINRESI
- Groupe 4** : MINEPIA, MINEE, MINEPAT, MINMIDT, MINCOMMERCE, MINCOM
- Groupe 5** : MINAT, MINDDEVEL, -Institution communale, MINTSS, **Préfet, SP**, Maire, SG, FMO



Photo 14: Présentation générale du PCD par l'ONG CCD (centre chrétien de Développement) à travers son chef de mission



Photo 13: Photo de famille d'ouverture de l'atelier de planification et de validation

**Plan Communal de Développement de Y**  
 BP : 14 783 Ydé cameroun Tel : 222  
 mairiedeyaounde4@hotmail.fr

### III.PRESENTATION SOMMAIRE DE LA COMMUNE

### 3.1. LOCALISATION DE LA COMMUNE

La commune d'arrondissement de Yaoundé 4 (CAY4) fait partie de sept communes d'arrondissement qui forment la communauté urbaine de Yaoundé. Ses limites géographiques et administratives correspondent à celles de l'arrondissement de Yaoundé 4 (MINATD, 2007).

Situé au Sud-Est de la ville de Yaoundé, elle est limitée :

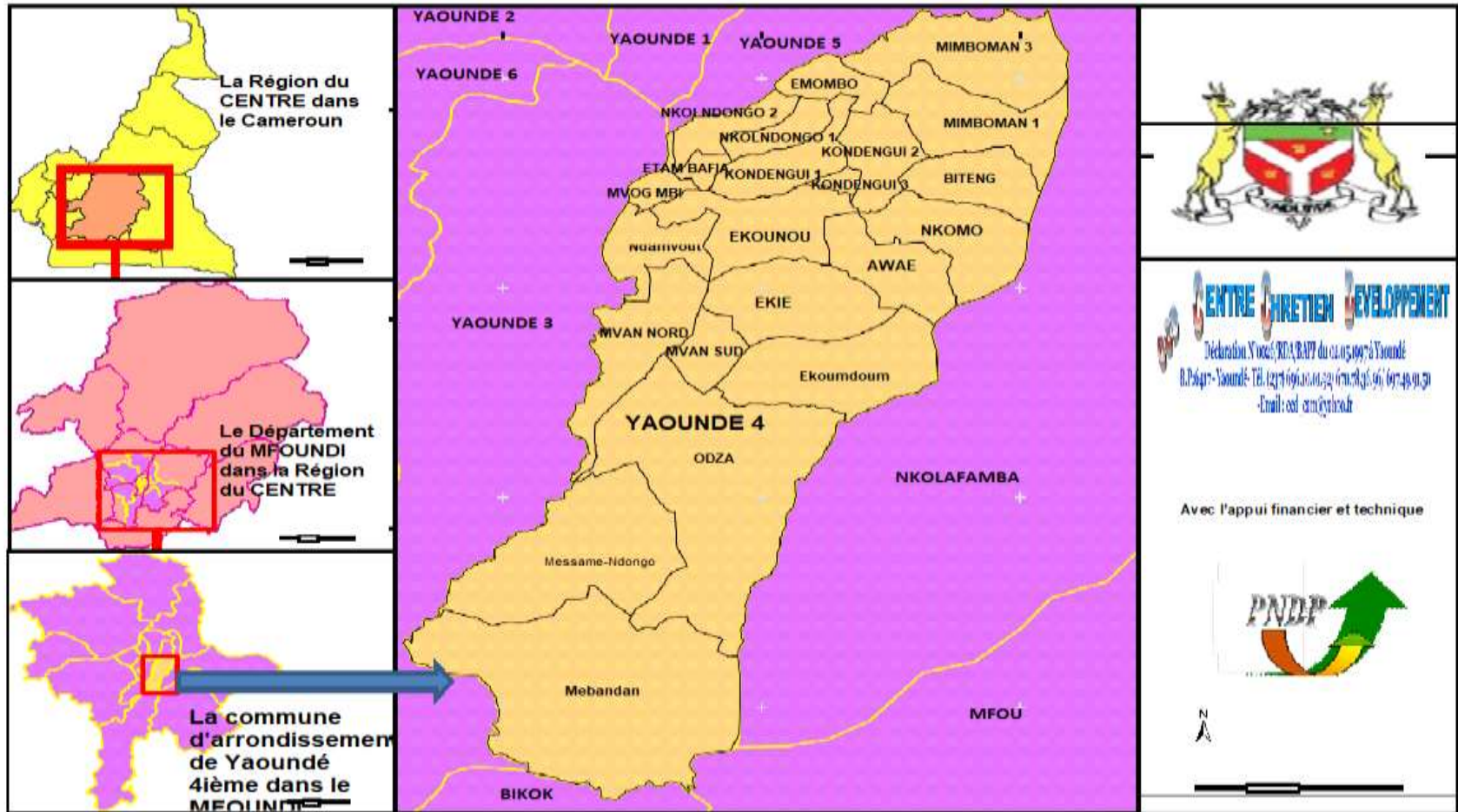
- ✚ Au Nord-Ouest par la commune d'arrondissement de Yaoundé 5 ;
- ✚ A l'Ouest par la commune d'arrondissement de Yaoundé 3 ;
- ✚ Au Sud-Ouest par la commune de Bikok (Département de la Mefou et Akono)
- ✚ Au Sud-Est par la commune de Mfou (Département de la Mefou et Afamba) ;
- ✚ A l'Est par la commune de Nkolafamba (Département de la Mefou et Afamba)

La commune d'arrondissement de Yaoundé est composée de 57 quartiers et 08 villages qui couvrent une superficie de 58,97 m<sup>2</sup> (Cf. carte n°1). Son siège est à Ekounou.

Traversée par deux grands axes, le corridor routier Douala-Ndjamena – Douala-Bangui sur la route nationale N10 d'une part, et l'autoroute Yaoundé-Nsimalen d'autre part, le CAY4 constitue aussi la porte d'entrée et de sortie Est de la ville, ce qui lui confère une position stratégique dans l'agglomération de Yaoundé. Cette position stratégique est renforcée par la base aérienne 101 qu'elle abrite au quartier Mvan

#### **Carte 1: CARTE LOCALISATION DE LA COMMUNE**

## CARTE DE LOCALISATION DE LA COMMUNE D'ARRONDISSEMENT DE YAOUNDE 4



Source Plan d'occupation des sols(POS) année 2020

## 3.2. MILIEU BIOPHYSIQUE

### 3.2.1. Climat

Ce paragraphe présente sommairement les composantes physiques et biologiques de l'environnement dans la commune de Yaoundé 4.

#### 3.2.1.1- Environnement physique

Il a trait aux composantes physiques de l'environnement notamment les aspects géologiques et climatiques.

Tout comme les autres communes de la ville de Yaoundé, la commune de Yaoundé 4 se situe sur le plateau sud-camerounais, un des principaux ensembles géologiques du pays.

Ce plateau, d'une altitude comprise entre 600 et 1 200m, présente un relief monotone ponctué de quelques inselbergs autour de Yaoundé. Constitué par le substratum du bassin du Nyong<sup>1</sup>, il présente deux principaux ensembles:

Au Sud, le groupe du Ntem avec les formations plutoniques des séries d'Ayina, du Ntem et du Nyong ;

au Nord, la zone mobile fortement affectée par l'orogénèse panafricaine, avec d'une part, plus au Nord, la série de Yaoundé, formée de gneiss et de migmatites à grenats provenant d'anciens sédiments granitisés et métamorphisés et d'autre part, au contact avec le craton, la série d'Ayos-Mbalmayo-Bengbis, essentiellement constituée de chloritoschistes et de quartzites.

Au niveau de la commune de Yaoundé 4, les roches sont des gneiss de feldspaths et de quartz appelées encore embrèchites à grenats, traversées selon les lieux, par plus ou moins de nombreux filons de quartz.

Ces roches sont acides avec du fer Yaoundé 4ièmentiellement inclus dans les micas noirs et les grenats. Le magnésium y est abondant, le potassium bien représenté, le calcium moyen, le sodium et le phosphore faibles.

La **Géomorphologie** de la commune de Yaoundé 4 présente une succession de collines d'altitude inférieure à 700m, avec des vallées parcourues par des cours d'eau, le plus souvent encadrés par des zones marécageuses).

On distingue ici cinq grands groupes de pentes notamment:

- Les pentes de moins de 2% ;
- Les pentes de 2 à 8% ;

---

<sup>1</sup> Vicat, Jean-Paul, Esquisse géologique du Cameroun, 1998, page 3-11

- Les pentes de 8 à 15% ;
- Les pentes de 15 à 58% ;
- Les pentes de plus de 58%

### 3.2.2. Relief et sol

Il a trait aux composantes physiques de l'environnement notamment les aspects géologiques et Climatiques.

Tout comme les autres communes de la ville de Yaoundé, la commune de Yaoundé 4 se situe sur le plateau sud-camerounais, un des principaux ensembles géologiques du pays.

Ce plateau, d'une altitude comprise entre 600 et 1 200m, présente un relief monotone ponctué de quelques inselbergs autour de Yaoundé. Constitué par le substratum du bassin du Nyong<sup>1</sup>, il présente deux principaux ensembles:

au Sud, le groupe du Ntem avec les formations plutoniques des séries d'Ayina, du Ntem et du Nyong ;

au Nord, la zone mobile fortement affectée par l'orogénèse panafricaine, avec d'une part, plus au Nord, la série de Yaoundé, formée de gneiss et de migmatites à grenats provenant d'anciens sédiments granitisés et métamorphisés et d'autre part, au contact avec le craton, la série d'Ayos-Mbalmayo-Bengbis, Yaoundé 4ièmentiellement constituée de chloritoschistes et de quartzites.

Au niveau de la commune de Yaoundé 4, les roches sont des gneiss de feldspaths et de quartz appelées encore embrèchites à grenats, traversées selon les lieux, par plus ou moins de nombreux filons de quartz.

Ces roches sont acides avec du fer Yaoundé 4ièmentiellement inclus dans les micas noirs et les grenats. Le magnésium y est abondant, le potassium bien représenté, le calcium moyen, le sodium et le phosphore faibles.

La morphologie de la commune de Yaoundé 4 présente une succession de collines d'altitude inférieure à 700m, avec des vallées parcourues par des cours d'eau, le plus souvent encadrés par des zones marécageuses).

### 3.2.3. Hydrologie et hydrogéologie

#### a. Hydrologie

La commune de Yaoundé 4 appartient à quatre grands bassins versants. Il s'agit du bassin versant du Mfoundi à l'Ouest, du bassin versant de la Mefou au Sud, du bassin versant de l'Anga'a à l'Est et du bassin versant de la Foulou au Nord (Etude de prévention et de gestion des inondations de Yaoundé, février 2018).

Le Mfoundi constitue le principal cours d'eau qui draine la commune. Il prend sa source dans les collines de la commune de Yaoundé 2 et suit la direction Sud-Est avant de se jeter dans la Mefou au Sud de la Commune de Yaoundé 4. Ici, le bassin versant du Mfoundi comprend 7 sous bassins versants à savoir:



- **Le sous bassin versant d'Ewoué ;**
- **Le sous bassin versant d'Akeu ;**
- **Le sous bassin versant d'Olezoa ;**
- **Le sous bassin versant du Mfoundi bas;**
- **Le sous bassin versant du Mfoundi aval;**
- **Le sous bassin versant Nkié;**
- **Le sous bassin versant d'Odza.**

### **b. Hydrogéologie**

Sur le plan hydrogéologique, le socle cristallin de la région de Yaoundé est constitué Yaoundé 4ièmentiellement de deux aquifères superposés<sup>2</sup> (Djeuda et al. 1999):

un aquifère supérieur (nappes d'altérites) situé entre 5 et 20 m de profondeur au niveau des arènes et des altérites ;

un aquifère inférieur (nappe de fractures et de fissures) dont les apports en eau se situent au-delà de 20 m de profondeur et qui est localisé dans les zones de fractures du socle.

### **3.3. Milieu humain**

La Commune de **Yaounde 4** est essentiellement cosmopolite. C'est la raison pour laquelle on y retrouve les autochtones et les allogènes. Elle regorge une grande diversité culturelle.

La population de la Commune de YAOUNDE 4 est estimée à 1 056 200 habitants selon le dernier recensement de la population affecté au taux d'accroissement qui est de 3,4%. Par contre les comptes administratifs nous donne un montant de 90 000 Habitants.

La religion chrétienne fortement marquée par le catholicisme est la plus prépondérante et représente près de 60% des croyants. A côté de celle-ci, on trouve d'autres confessions religieuses à l'instar de l'Islam, des Pentecôtistes, des Evangéliques, des Presbytériens, des Témoins de Jéhovah et des églises de Réveil.

D'après le SIG de la CUY, la CAY 4 connaît une très forte expansion des églises. En effet, on dénombre environ 120 églises catholiques, protestantes et réveillées inégalement réparties sur le territoire de la commune. La religion catholique est organisée ici autour des paroisses et

---

<sup>2</sup> Djeuda et al. 1999

d'autres lieux d'encadrement spirituel des fidèles catholique comme les sanctuaires. Les églises protestantes sont de plusieurs obédiences à savoir : • L'église Presbytérienne Camerounaise ; • L'église Evangélique du Cameroun ; • L'église adventiste du 7ème jour ; • L'église Baptiste du Cameroun ; • Etc. Les églises de réveillées les plus célèbres sont : la salle du royaume des témoins de Jéhovah, la Mission du Plein Evangile, l'Eglise Pentecôtiste du Cameroun, le temple de Tsala Essomba, etc. Il existe également 2 mosquées, la Grande Mosquée d'Odza et la Mosquée de Kondengui. Toutes ces églises influencent l'occupation du sol dans la commune d'arrondissement de Yaoundé 4, à travers leur localisation, leur emprise au sol, l'attrait des activités économiques, etc. La problématique urbanistique majeure que posent ces églises est celle de leur aménagement qui ne respecte pas toujours les règles générales de l'urbanisme et de la construction. Elles sont majoritairement situées en bordures de rues et ne disposent d'aucun parking aménagé. Les espaces verts aménagés sont inexistantes, les bacs à ordures sont absents, les clôtures également. La situation telle que présentée entraîne souvent des conflits d'usage des rues entre les ouailles desdites églises et les autres citoyens de passage sur ces rues. De plus, certaines églises sont sources de nuisance sonore pour les écoles, les hôpitaux, les maisons d'habitation, etc. qui se situent dans leur voisinage immédiat

**Tableau 6: Situation de la production par type de spéculation**

Secteurs	Spéculation	Rendement Moyen	Atouts/Potentialités	Problèmes/Contraintes
<b>ÉLEVAGE</b>	Porcins	845/an	Disponibilité du pâturage	Manque de formation Manque d'espèces améliorées
	Caprins	500/an	Disponibilité du pâturage	Manque de formation
	Volaille	10000/an	Production locale de maïs pour provende	Petit élevage domestique Élevage archaïque et anarchique, manque de formation
	Ovins	150/an	Disponibilité du pâturage	Manque de formation Bête en divagation
	Canins	750/an		Petit élevage domestique
<b>PÊCHE</b>	Silures, carpes,	0,5 tonne /an	Bon potentiel reproductif	Non-respect du calendrier de reproduction des espèces Manque de formation pour la pisciculture
<b>CHASSE</b>	Espèces	0,5	Bon potentiel	Non-respect du calendrier de

Secteurs	Spéculation	Rendement Moyen	Atouts/Potentialités	Problèmes/Contraintes
	variées	tonne /an	reproductif	reproduction des espèces
<b>ARTISANAT</b>	Paniers,	40 paniers/an 25 nattes de raphia 50 hottes/an	Disponibilité des PFNL (lianes, bambou de chine, bambou de raphia)	Faible promotion des produits artisanaux, Difficultés d'écoulement

### 3.3. Milieu Humain

#### 3.3.1. Démographie

La population est estimée à **1 056 200** habitants selon les données du recensement général de la population de 2005 et affecté au taux d'accroissement de 3,4. La densité, de l'ordre de 2,5 habitants au kilomètre carré, est donc très faible. La proportion de femmes est d'environ 53%. La population est globalement jeune ; les jeunes de moins de 20 ans en représentent plus des trois cinquièmes (60%). Le taux de mortalité est assez élevé et l'exode rural très poussé.

Les autochtones appartiennent au groupe des Betis,. Cependant, au moins 20% des habitants de la zone urbaine viennent des autres régions du pays, particulièrement du Grand Ouest (Régions du Nord-Ouest, du Sud-Ouest et de l'Ouest), du Grand Mbam (notamment les Nyamba).

**Tableau 7: Effectif de la population de la commune d'arrondissement de Yaoundé IV par village et par tranche d'âge en 2021**

Village	Coordonnées géographiques			Population			Nourrissons (0-35 mois)	PEV (0-59 mois)	Proportion d'âge scolaire dans le primaire (4-5 ans)	Adolescents (12-19 ans)	Population des jeunes (15-34 ans)	
	X (E)	Y (N)	Z (m)	Homme	Femme	Total						
OKOUI	11,54094	3,84575	781	<b>4 000</b>	<b>6 000</b>	<b>10 000</b>	1 070,0	1 690,0	630,0	2 340,0	1 850,0	3 470,0
BITENG	11,53446	3,79907	721	<b>10 000</b>	<b>15 000</b>	<b>25 000</b>	2 675,0	4 225,0	1 575,0	5 850,0	4 625,0	8 675,0
EWANKAN	11,52586	3,80122	762	<b>3 000</b>	<b>5 000</b>	<b>8 000</b>	856,0	1 352,0	504,0	1 872,0	1 480,0	2 776,0
NKOLO	11,54094	3,84575	781	<b>500</b>	<b>700</b>	<b>1 200</b>	128,4	202,8	75,6	280,8	222,0	416,4
MINKAN	11,53446	3,79907	721	<b>2 000</b>	<b>4 000</b>	<b>6 000</b>	642,0	1 014,0	378,0	1 404,0	1 110,0	2 082,0
ABOME	11,52586	3,80122	762	<b>700</b>	<b>900</b>	<b>1 600</b>	171,2	270,4	100,8	374,4	296,0	555,2
TOUTOULI	11,54094	3,84575	781	<b>1 000</b>	<b>1 500</b>	<b>2 500</b>	267,5	422,5	157,5	585,0	462,5	867,5
MEYO	11,53446	3,79907	721	<b>500</b>	<b>800</b>	<b>1 300</b>	139,1	219,7	81,9	304,2	240,5	451,1
<b>NKOLNDONGO 1</b>	11,53076	3,80424	755	<b>2 000</b>	<b>3 000</b>	<b>5 000</b>	535,0	845,0	315,0	1 170,0	925,0	1 735,0

Village	Coordonnées géographiques			Population			Nourrissons (0-35 mois)	PEV (0-59 mois)	Proportion d'âge pré-scolaire (4-5 ans)	Proportion d'âge scolaire dans le primaire	Adolescents (12-19 ans)	Population des jeunes (15-34 ans)
	X (E)	Y (N)	Z (m)	Homme	Femme	Total						
NKOLNDONGO 2	11,52397	3,85429	764	2 000	3 000	5 000	535,0	845,0	315,0	1 170,0	925,0	1 735,0
NKOLNDONGO 3	11,52365	3,85757	749	2 000	3 000	5 000	535,0	845,0	315,0	1 170,0	925,0	1 735,0
NKOLNDONGO 4	11,523	3,8552	747	2 000	3 000	5 000	535,0	845,0	315,0	1 170,0	925,0	1 735,0
NKOLNDONGO 5	11,52397	3,85429	764	2 000	3 000	5 000	535,0	845,0	315,0	1 170,0	925,0	1 735,0
NKOLNDONGO 6	11,52458	3,85378	761	2 000	3 000	5 000	535,0	845,0	315,0	1 170,0	925,0	1 735,0
NKOLNDONGO 7	11,52665	3,85508	762	2 000	3 000	5 000	535,0	845,0	315,0	1 170,0	925,0	1 735,0
NKOLNDONGO 8	11,53343	3,85555	738	2 000	3 000	5 000	535,0	845,0	315,0	1 170,0	925,0	1 735,0
NKOLNDONGO 9	11,53053	3,85522	746	2 000	3 000	5 000	535,0	845,0	315,0	1 170,0	925,0	1 735,0
NKOLNDONGO 10	11,52929	3,85571	759	2 000	3 000	5 000	535,0	845,0	315,0	1 170,0	925,0	1 735,0
NKOLNDONGO 11	11,53023	3,85765	740	2 000	3 000	5 000	535,0	845,0	315,0	1 170,0	925,0	1 735,0
NKOLNDONGO 12	11,52662	3,85269	744	2 000	3 000	5 000	535,0	845,0	315,0	1 170,0	925,0	1 735,0
NKOLNDONGO 13	11,53379	3,85562	726	2 000	3 000	5 000	535,0	845,0	315,0	1 170,0	925,0	1 735,0
NKOLNDONGO 14	11,52397	3,85429	764	2 000	3 000	5 000	535,0	845,0	315,0	1 170,0	925,0	1 735,0

### Plan Communal de Développement de la commune de Yaoundé 4

BP : 14783 Ydé cameroun Tel : 222 11 30 92/ 222 11 30 94 Email: [mairiedeyaounde4@hotmail.fr](mailto:mairiedeyaounde4@hotmail.fr)

Village	Coordonnées géographiques			Population			Nourrissons (0-35 mois)	PEV (0-59 mois)	Proportion d'âge scolaire (4-5 ans)	Proportion d'âge scolaire dans le primaire	Adolescents (12-19 ans)	Population des jeunes (15-34 ans)
	X (E)	Y (N)	Z (m)	Homme	Femme	Total						
MIMBOMAN 1 SUD	11,53856	3,85766	741	2 000	3 000	5 000	535,0	845,0	315,0	1 170,0	925,0	1 735,0
MIMBOMAN 1 EST	11,5478	3,862	774	2 000	3 000	5 000	535,0	845,0	315,0	1 170,0	925,0	1 735,0
MIMBOMAN 1 CENTRE	11,53856	3,85766	741	2 000	3 000	5 000	535,0	845,0	315,0	1 170,0	925,0	1 735,0
NKOLNDONGO 1	11,5478	3,862	774	2 000	3 000	5 000	535,0	845,0	315,0	1 170,0	925,0	1 735,0
MIMBOMAN 2 NORD	11,5478	3,862	774	2 000	3 000	5 000	535,0	845,0	315,0	1 170,0	925,0	1 735,0
MIMBOMAN 2 SUD	11,55212	3,86701	781	2 000	3 000	5 000	535,0	845,0	315,0	1 170,0	925,0	1 735,0
MIMBOMAN 2 NTOUESSONG				2 000	3 000	5 000	535,0	845,0	315,0	1 170,0	925,0	1 735,0
MIMBOMAN 3	11,55729	3,85947	763	2 000	3 000	5 000	535,0	845,0	315,0	1 170,0	925,0	1 735,0
EKIE NORD	11,54213	3,83741	774	2 000	3 000	5 000	535,0	845,0	315,0	1 170,0	925,0	1 735,0
EKIE SUD	11,54214	3,83745	771	2 000	3 000	5 000	535,0	845,0	315,0	1 170,0	925,0	1 735,0
KODENGUI 1 EST	11,53065	3,85219	751	2 000	3 000	5 000	535,0	845,0	315,0	1 170,0	925,0	1 735,0
KODENGUI 1 OUEST	11,53875	3,85089	741	2 000	3 000	5 000	535,0	845,0	315,0	1 170,0	925,0	1 735,0
AWAE 1	11,52353	3,85161	765	2 000	3 000	5 000	535,0	845,0	315,0	1 170,0	925,0	1 735,0
AWAE 2	11,52353	3,85255	748	2 000	3 000	5 000	535,0	845,0	315,0	1 170,0	925,0	1 735,0
AWAE 3	11,52546	3,85116	739	2 000	3 000	5 000	535,0	845,0	315,0	1 170,0	925,0	1 735,0

### Plan Communal de Développement de la commune de Yaoundé 4

BP : 14783 Ydé cameroun Tel : 222 11 30 92/ 222 11 30 94 Email: [mairiedeyaounde4@hotmail.fr](mailto:mairiedeyaounde4@hotmail.fr)

Village	Coordonnées géographiques			Population			Nourrissons (0-35 mois)	PEV (0-59 mois)	Proportion d'âge préscolaire (4-5 ans)	Proportion d'âge scolaire dans le primaire	Adolescents (12-19 ans)	Population des jeunes (15-34 ans)
	X (E)	Y (N)	Z (m)	Homme	Femme	Total						
AWAE 4	11,52353	3,85161	765	2 000	3 000	5 000	535,0	845,0	315,0	1 170,0	925,0	1 735,0
AWAE 5	11,52353	3,85255	748	2 000	3 000	5 000	535,0	845,0	315,0	1 170,0	925,0	1 735,0
AWAE 6	11,52546	3,85116	739	2 000	3 000	5 000	535,0	845,0	315,0	1 170,0	925,0	1 735,0
AWAE MVOG MANGA	11,52353	3,85255	748	2 000	3 000	5 000	535,0	845,0	315,0	1 170,0	925,0	1 735,0
NKOMO 1	11,55126	3,83771	758	2 000	3 000	5 000	535,0	845,0	315,0	1 170,0	925,0	1 735,0
NKOMO 2	11,54094	3,84575	781	2 000	3 000	5 000	535,0	845,0	315,0	1 170,0	925,0	1 735,0
ODZA 1	11,53446	3,79907	721	2 000	3 000	5 000	535,0	845,0	315,0	1 170,0	925,0	1 735,0
ODZA 2	11,52586	3,80122	762	2 000	3 000	5 000	535,0	845,0	315,0	1 170,0	925,0	1 735,0
ODZA 3	11,53446	3,79907	721	2 000	3 000	5 000	535,0	845,0	315,0	1 170,0	925,0	1 735,0
KODENGUI 2	11,53887	3,84757	766	2 000	3 000	5 000	535,0	845,0	315,0	1 170,0	925,0	1 735,0
KODENGUI 3	11,53938	3,85383	774	2 000	3 000	5 000	535,0	845,0	315,0	1 170,0	925,0	1 735,0
KODENGUI 4	11,54358	3,85794	760	2 000	3 000	5 000	535,0	845,0	315,0	1 170,0	925,0	1 735,0
MFOUND'ASSI 1	11,5198	3,84977	752	40 000	60 000	100 000	10 700,0	16 900,0	6 300,0	23 400,0	18 500,0	34 700,0
MFOUND'ASSI 2	11,52024	3,84868	741	40 000	60 000	100 000	10 700,0	16 900,0	6 300,0	23 400,0	18 500,0	34 700,0
MFOUND'ASSI 3	11,5222	3,85182	768	40 000	60 000	100 000	10 700,0	16 900,0	6 300,0	23 400,0	18 500,0	34 700,0
MFOUND'ASSI 4	11,52045	3,85003	754	40 000	60 000	100 000	10 700,0	16 900,0	6 300,0	23 400,0	18 500,0	34 700,0

### Plan Communal de Développement de la commune de Yaoundé 4

BP : 14783 Ydé cameroun Tel : 222 11 30 92/ 222 11 30 94 Email: [mairiedeyaounde4@hotmail.fr](mailto:mairiedeyaounde4@hotmail.fr)

Village	Coordonnées géographiques			Population			Nourrissons (0-35 mois)	PEV (0-59 mois)	Proportion d'âge préscolaire (4-5 ans)	Proportion de la population dans le primaire	Adolescents (12-19 ans)	Population des jeunes (15-34 ans)
	X (E)	Y (N)	Z (m)	Homme	Femme	Total						
<b>MFOUND'ASSI 5</b>	11,52024	3,84806	750	<b>40 000</b>	<b>60 000</b>	<b>100 000</b>	10 700,0	16 900,0	6 300,0	23 400,0	18 500,0	34 700,0
<b>MESSA MENDONGO</b>	11,52024	3,84868	741	<b>1 000</b>	<b>1 200</b>	<b>2 200</b>	235,4	371,8	138,6	514,8	407,0	763,4
<b>MBOG-ABANG</b>	11,5222	3,85182	768	<b>700</b>	<b>1 000</b>	<b>1 700</b>	181,9	287,3	107,1	397,8	314,5	589,9
<b>EKOUMDOUM</b>	11,52045	3,85003	754	<b>2 000</b>	<b>3 000</b>	<b>5 000</b>	535,0	845,0	315,0	1 170,0	925,0	1 735,0
<b>EKOUNOU 1</b>	11,53276	3,84295	759	<b>2 000</b>	<b>3 000</b>	<b>5 000</b>	535,0	845,0	315,0	1 170,0	925,0	1 735,0
<b>EKOUNOU 2 NORD</b>	11,53231	3,84648	745	<b>700</b>	<b>1 000</b>	<b>1 700</b>	181,9	287,3	107,1	397,8	314,5	589,9
<b>EKOUNOU 2 SUD</b>	11,53276	3,84295	761	<b>2 000</b>	<b>3 000</b>	<b>5 000</b>	535,0	845,0	315,0	1 170,0	925,0	1 735,0
<b>MVAN SUD</b>	11,51577	3,82501	737	<b>2 000</b>	<b>3 000</b>	<b>5 000</b>	535,0	845,0	315,0	1 170,0	925,0	1 735,0
<b>MVAN NORD</b>	11,51812	3,82423	732	<b>2 000</b>	<b>3 000</b>	<b>5 000</b>	535,0	845,0	315,0	1 170,0	925,0	1 735,0
<b>NDAM-MVOUT</b>	11,53276	3,84648	745	<b>2 000</b>	<b>3 000</b>	<b>5 000</b>	535,0	845,0	315,0	1 170,0	925,0	1 735,0
<b>EKOUNOU 3</b>	11,53276	3,84295	761	<b>50 000</b>	<b>60 000</b>	<b>110 000</b>	11 770,0	18 590,0	6 930,0	25 740,0	20 350,0	38 170,0
<b>EKOUNOU 4</b>	11,53276	3,84648	745	<b>70 000</b>	<b>80 000</b>	<b>150 000</b>	16 050,0	25350	9450	35100	27750	52050
<b>Total</b>	11,53276	3,84295		<b>438 100</b>	<b>618 100</b>	<b>1 056 200</b>	<b>113 013</b>	<b>178 498</b>	<b>66 541</b>	<b>247 151</b>	<b>195 397</b>	<b>366 501</b>

Source, 3<sup>ème</sup> RGPH 2005+taux d'accroissement des populations projeté en 2022

### Plan Communal de Developpemnt de la commune de Yaoundé 4

BP : 14783 Ydé cameroun Tel : 222 11 30 92/ 222 11 30 94 Email: [mairiedeyaounde4@hotmail.fr](mailto:mairiedeyaounde4@hotmail.fr)



## Carte 2: Répartition spatiale de la population

### 3.3.2. Repères historiques

La commune de YAOUNDE IV est créée en 1987 par décret numéro 87-1366 du 24 septembre 1987 modifié par le décret numéro 92-187 du 1er septembre 1992 portant création de l'arrondissement de YAOUNDE IV comme subdivision de la communauté urbaine de YAOUNDE. Elle est dirigée à ce jour par son sixième maire par son sixième maire, à préciser que les différents maires de cette mairie font parties jusque-là de deux parties politiques.

Tableau 8: Tableau récapitulatif des maires de la commune d'arrondissement de YAOUNDE IVe.

Période	Identité	parti	Profession
2020	Gabriel BIHINA EFFILA	RDPC	Enseignant d'université
2013-2020 2012-2013	Mme Régine AMOUGOU NOMA	RDPC	Entrepreneure
2007-2012	Théophile ABEGA MBIDA	RDPC	Ancien footballeur
2002-2007	Mme Jeanne OTTOU née NTSAMA BELINGA	RDPC	PLEG
1995 - 2002	MBARGA BEKONO ZAMBO Jules	RDPC	Opérateur Economique
1988 - 1995	AWOUMA BONIFACE	RDPC	Sportif de haut niveau (cyclisme)

### 3.3.3. Organisation sociale

Estimée à **900 000** habitants, la population autochtone de Yaoundé 4 est essentiellement constituée de l'ethnie BETI.

La Commune d'arrondissement de Yaoundé 4 compte 65 villages subdivisés en trois (03) groupements. Ayant à sa tête chacun, un chef de deuxième degré communément désigné sous le vocable de chef de Groupement. Chaque unité ainsi désignée compte un certain nombre de villages ayant à leur tête un chef de troisième degré.

A côté des autochtones, on rencontre des allogènes qui y exercent des activités commerciales et agricoles.

Le tableau suivant présente la population de la Commune :

La population est répartie sur 03 groupements et 65 villages. Les groupements sont constitués ainsi qu'il suit :

Traversée par deux grands axes, le corridor routier Douala-Ndjamena – Douala-Bangui sur la route nationale N10 d'une part, et l'autoroute Yaoundé-Nsimalen d'autre part, la CAY4 constitue aussi la porte d'entrée et de sortie Est de

la ville, ce qui lui confère une position stratégique dans l'agglomération de Yaoundé. Cette position stratégique est renforcée par la base aérienne 101 qu'elle abrite au quartier Mvan.

**Tableau 9 Répartition des villages par groupement**

Groupement	Nombre de villages/Quartiers	Dénomination des villages	Principales tribus
NKOLDONGO	14	Nkoldongo (1 à 14)	Ewondo
BENE	24		Bene
MVOG BELINGA	26		Ewondo Bene

La religion chrétienne fortement marquée par le catholicisme et le protestantisme est la plus prépondérante et représente près de 80% des croyants. A côté de celle-ci, on trouve d'autres confessions religieuses à l'instar des Islamistes, des Pentecôtistes et des Témoins de Jéhovah.

### 3.3.4. Religion

Citée laïque par excellence, la commune se distingue par une multitude de religions qui se côtoient et se développent harmonieusement tout en respectant leur différence. Ainsi on peut citer entre autres des religions : l'islam, le Christianisme (le Catholicisme majoritaire, le protestantisme, le pentecôtisme) et les religions animistes de faible envergure.

## 3.4. MILIEU SOCIO-ECONOMIQUE

La commune de Yaoundé 4 est constituée d'une zone industrielle qui s'étend sur 192 ha sur les rives du fleuve Mfoundi. Elle est diversifiée de plusieurs entreprises parmi lesquelles les brasseries, les scieries, les métallurgies, les banques, des boulangeries, des hôtelleries... Comme autre activités économiques, nous avons le commerce. La commune compte d'ailleurs plusieurs marchés, le marché d'Ekounou, de Nkolndongo, de Mvog ada, petit marché d'Odza et bien d'autres regroupements marchands.

Les équipements marchands ou équipements à fonction commerciale, sont des équipements qui participent à la dynamique communale. Ils reçoivent aussi bien les activités informelles que formelles. Les équipements marchands de la commune d'arrondissement de Yaoundé 4 englobent les marchés, les toilettes publiques, les gares routières et les parkings. On dénombre 4 marchés dans la Commune d'arrondissement de Yaoundé 4 que sont : les Marchés de Mvog Mbi, de Nkolndongo ; d'Ekounou et le Petit Marché d'Odza. Ce sont tous des marchés communaux dont l'occupation anarchique et spontanée de l'espace et l'insuffisance des aménagements sont les aspects les plus remarquables. En effet, les bâtiments sont vieillissants et délabrés, certains étant même construits en matériaux provisoires ; les secteurs et rayons ne sont pas suffisamment organisés, les hangars et boutiques sont insuffisants, la largeur des couloirs ne permet pas toujours aux usagers de bien circuler, le sol n'est pas recouvert, les rues d'accès ne sont pas bien aménagées, etc. Ils ne sont pas spécialisés dans la vente des produits. On y trouve des boucheries, des poissonneries, des parfumeries, des magasins, des quincailleries, des boutiques, des vendeurs à la sauvette ou vendeurs sous le manteau, c'est-à-dire ceux qui font des ventes sans autorisation sur le domaine public (trottoir, chaussées, halles, etc.), des marchands ambulants (mouchoirs en papier, arachides, vêtements, etc.), etc. Toutes les

catégories de denrées y sont vendues comme les féculents, les céréales, les légumineuses, les fruits, la viande, le poisson, les vêtements, etc. Ces produits proviennent des Département du Nyong et Kele, de la Lékié, de la Mefou et Akono, et des quartiers périurbains. On y trouve également des vêtements, des appareils électroniques et électroménagers, de la quincaillerie, etc. Quelques-uns de ces marchés disposent de toilettes publiques fonctionnelles mais pas très bien entretenues. Mais il n'y a de parkings dans aucun de ces marchés. En outre, chaque commerçant est appelé à tenir son espace propre, mais cela n'est pas toujours le cas ; les bacs à ordures sont insuffisants, et leurs placettes ne sont pas toujours aménagées à cet effet. Dans ces conditions, il y règne l'insalubrité générale. Dans la journée, la sécurité est assurée par la police ; et dans la nuit certains vendeurs louent les services de gardiens qui veillent sur leurs marchandises. Il existe également : le marché de sable et de gravier d'Ekié ; les marchés de bois d'Ekoumdoum, Ekié, Nkomo, Mimboman. Ce sont des marchés créés à l'initiative de leurs promoteurs. Ils sont spécialisés comme leurs noms l'indiquent dans la vente matériaux locaux de construction tels que : le bois, le sable et le gravier. L'organisation est anarchique, ils sont dans la grande majorité construits en matériaux provisoires et en bordures de routes. Généralement, il n'y existe pas de parking et l'insalubrité y règne en maître. La situation telle que décrite, montre que la dynamique commerciale de la commune d'arrondissement de Yaoundé 4 est insuffisante. Cette insuffisance se confirme par les résultats de l'enquête ménage (septembre – octobre 2017) qui révèlent que :

- 17,8 % des enquêtés sont éloignés des marchés ;
- Les produits sont trop couteux pour 63,8 % des enquêtés ;
- Le service est de mauvaise qualité pour 9,2 % des enquêtés ;
- Les marchés ne sont pas équipés pour 2,3 % des enquêtés.

Dès lors, les autorités municipales doivent mener des actions pour améliorer la qualité des marchés existants, et construire de nouveaux marchés répondant aux normes urbaines, surtout dans les zones d'extension de la ville.

### 3.4.1 Les activités de service

Elles concernent l'administration publique qui rapproche l'Etat de la Commune, l'hôpital de District, les centres de santé dans certains villages très peu développés 10 centres dans toute la commune, l'éducation, le commerce, le transport, Yaoundé 4ièmentiellement exercé par les motos taxis dans des conditions de sécurité précaires, l'hôtellerie, la restauration etc....

Ces activités emploient ou intèrYaoundé 4ièment des dizaines de salariés et d'usagers ou bénéficiaires.



Photo 15: restaurant Nda Bidi au sein de l'Hôtel de ville

**Photo 16: Restaurant municipale REGINA**

### 3.4.2 Les activités agropastorales

La commune de YAOUNDE IVe est à 10 % agricole. On y trouve plusieurs types de spéculations cultivées en fonction des zones, de l'accès et du pouvoir d'achat.

Des producteurs individuels ou organisés en GIC (qui disparaissent progressivement et se transforment en coopérative), associations, ou GIE s'adonnent à des activités agropastorales. Celles – ci portent sur des spéculations telles que :

Le maïs, le bananier plantain, la banane douce, le manioc, l'igname et le haricot pour les cultures vivrières.

Les cultures maraîchères dans les zones de bas-fond,

Le café, le cacao et le palmier à huile pour les cultures de rente.

La Commune de Yaoundé IVe vit une profonde régression de sa production. Ceci est dû au vieillissement des plantations, de la pauvreté et de l'ignorance des populations.

L'élevage artisanal du poulet, des chèvres et quelques moutons offre un faible rendement, mais procure des revenus d'appoint à ceux qui les pratiquent.

L'activité de pêche est quasiment inexistante.

Pour qui est de l'artisanat, l'activité est très peu développée voire inexistante.

*Description du milieu socio-économique groupes ethniques, religions, organisation sociale, population par village, Pyramide des âges, activités économiques, couverture en services sociaux de base et infrastructures par secteurs*



Photo 17: Aperçu du centre commercial d'ékounou

### 3.4.5. Commerce

Le commerce est le principal pourvoyeur d'emplois de la Commune. Dans l'espace urbain, les débits de boisson et les petites entreprises de commerce général foisonnent. Les villages abritent en général de petites activités de commerce général situées devant les habitations. Certains commerçants exercent dans l'illégalité, notamment ceux qui s'adonnent à la distribution du carburant frelaté.

Globalement, la Commune dépend de MBALMAYO, MFOU, SOA, NKOLAFAMBA et MBANKOMO pour son ravitaillement. Les grands commerçants procèdent au ravitaillement de masse tandis que certains commerçants moins nantis

font des voyages périodiques vers ces villes voisines pour se procurer les produits dont ils ont besoin. Les habitants ont de moins en moins besoin de se déplacer à l'interurbain pour se procurer des produits spécifiques. Le commerce représente sans doute le premier employeur et la première source de revenus de la ville



photo 18: boutique du marché gare routière de Mimboman



photo 19: centre commercial du marché d'ékounou

**Photo 20 : une vue des marchés de la commune d'arrondissement de Yaoundé 4**

### **3.4.6. Transport**

la commune de Yaoundé 4 est caractérisée par une forte urbanisation et de ce fait il dispose de plusieurs gares routières (MINBOMAN EST, MVAN, Mvog Mbi, etc...) et donc la mobilité est faite à partir des cars de transport interurbain. A l'intérieur de la commune le transport est assuré par les véhicules de liaison encore appelé Taxi et pour rallier les quartiers très peu accessibles, le transport est assuré par les moto taxi, qui de plus en plus inonde la ville, l'activité est beaucoup pratiquée par les jeunes qui, à travers les quartiers transportent à 95% tous les personnes et les biens.



Photo 21 ; gare routière située à MIMBOMAN EST

## IV RÉSULTATS DU DIAGNOSTIC PARTICIPATIF

#### 4.1. SYNTHÈSE DU DIC

L'institution communale de CAY 4 dans son fonctionnement quotidien présente plusieurs forces et potentialités que les responsables doivent capitaliser, Toutefois. Il convient de relever qu'à ces aspects positifs viennent se greffer un certain nombre de contraintes et d'obstacles qui entravent la bonne gouvernance dans les domaines de la gestion du personnel, de la gestion financière, de la gestion du patrimoine et de la gestion des relations avec divers partenaires. Le tableau ci-après fait un récapitulatif de l'état du fonctionnement et de la gestion de l'institution communale.

Sous la houlette de monsieur le maire **SM BIHINA EFFILA Gabriel**, premier adjoint M. **ESSOMBA alexandre thomas**, deuxième Adjoint **M.AMOUGOU Serge**, Troisième adjoint **M.PENDA KEBA Richard**, quatrième adjoint **M. NANGA Lucien**, Cinquième adjoint Mme **MIMBOE Monique** et sixième adjoint **M.MOUTOMBI Etienne**.

Photo 22:exécutif municipale de la commune



#### 4.1.1. Forces et faiblesses de l'institution communale

Tableau 10: Forces et faiblesses de l'institution communale

Axes d'analyse	Forces/Succès	Faiblesses/Echecs
<b>Gestion des ressources Humaines</b>	<ul style="list-style-type: none"> <li>➤ -Existence d'un organigramme formel pour une meilleure organisation du travail</li> <li>➤ -Bonne répartition des tâches dans les différents services</li> <li>➤ -Tenue régulière des réunions de coordination</li> <li>➤ -Effectif considérable</li> <li>➤ -Présence de quelques agents qualifiés au sein du personnel</li> <li>➤ -Répartition des tâches au sein de l'exécutif Municipal</li> <li>➤ -Personnel assez dynamique et jeune pour la plupart</li> <li>➤ -présence de fiche de suivi des horaires du personne</li> <li>➤ Existence d'un règlement intérieur</li> </ul>	<ul style="list-style-type: none"> <li>➤ -Faible maîtrise de l'outil informatique par certains agents</li> <li>➤ -Insuffisance du matériel de travail (ordinateurs, matériel de bureau)</li> <li>➤ -Mauvaise gestion de la situation des personnels temporaires et saisonniers</li> <li>➤ -Inexistence d'un plan de formation des agents..</li> <li>➤ - Absence système de motivation du personnel</li> </ul>
<b>Ressources financières</b>	<ul style="list-style-type: none"> <li>➤ Respect du processus d'élaboration du budget communal</li> <li>➤ -Taux de recouvrement appréciable des</li> </ul>	<ul style="list-style-type: none"> <li>➤ -Incivisme de certains contribuables</li> <li>➤ -Faible mobilisation de certaines recettes telles que les taxes directes et indirectes</li> </ul>

Axes d'analyse	Forces/Succès	Faiblesses/Echecs
	<p>recettes fiscales</p> <ul style="list-style-type: none"> <li>➤ -Respect des ratios légaux relatifs aux dépenses réservées au personnel, investissement et fonctionnement lors de l'élaboration et de l'exécution du budget</li> </ul>	<ul style="list-style-type: none"> <li>➤ -Absence de moyens de locomotion pour les recouvrements dans des zones reculées</li> <li>➤ -Prédominance de l'activité informelle débouchant sur des revenus faibles et incertains pour une majorité de la population qui ne peut ainsi accéder aux services de base tels que l'eau potable, l'électricité, un logement familial décent.</li> <li>➤ -Absence de stratégie de recouvrement efficace des recettes</li> </ul>
<b>Ressources relationnelles</b>	<ul style="list-style-type: none"> <li>➤ -Existence d'un service de la coopération dans l'organigramme</li> <li>➤ -Rapports pacifiques avec les différents partenaires</li> <li>➤ -Franche collaboration entre membres de l'exécutif,</li> <li>➤ Bonnes relations interpersonnelles.</li> <li>➤ Bonne collaboration interservices</li> </ul>	<ul style="list-style-type: none"> <li>➤ -Pauvreté du réseau partenarial de la Commune</li> <li>➤ -Collaboration à sens unique avec les acteurs du secteur privé (limitée à l'acquittement des impôts dus)</li> <li>➤ Inexistence d'une véritable plateforme de collaboration entre la commune et les services sectoriels</li> <li>➤ - Absence de connexion internet</li> </ul>

Axes d'analyse	Forces/Succès	Faiblesses/Echecs
Ressources patrimoniales	<ul style="list-style-type: none"> <li>➤ -Abondance du foncier communal</li> <li>➤ -Présence d'un comptable matière qualifié</li> </ul>	<ul style="list-style-type: none"> <li>➤ -Non sécurisation du patrimoine foncier municipal</li> <li>➤ -Inexistence d'un sommier actualisé du patrimoine communal</li> </ul>

#### 4.1.2. Axes de renforcement

Tableau 11: Axes de renforcement

Axes	ACTIONS PRIORITAIRES
<b>Gestion des ressources Humaines</b>	<ul style="list-style-type: none"> <li>➤ Élaborer un plan de renforcement des capacités du personnel communal pour pourvoir aux postes de l'organigramme et un plan de renforcement des capacités des élus locaux(Art 126 du code général des CTD).</li> <li>➤ Mettre en place un système de respect du profil de carrière des agents</li> <li>➤ Renforcement des capacités du personnel à l'exploitation de l'outil informatique</li> <li>➤ Elaborer des fiches de suivi des horaires du personnel</li> <li>➤ Régulariser la situation du personnel temporaire</li> <li>➤ Régulariser les salaires des agents en respectant les normes en la matière</li> <li>➤ Renforcer les capacités des conseillers municipaux sur leur rôle.</li> </ul>
<b>Ressources financières</b>	<ul style="list-style-type: none"> <li>➤ Accroître les ressources propres de la Commune par la mise en place d'un système recouvrement fiable ;</li> <li>➤ Actualiser le Fichier des contribuables</li> <li>➤ Mettre en place une plate-forme d'échange entre la Mairie et ses contribuables.</li> <li>➤ Impliquer davantage les Conseillers Municipaux, les Chefs et certains acteurs externes dans la gestion de la Commune</li> <li>➤ Doter la commune des moyens logistiques (moto) pour effectuer le recouvrement.</li> <li>➤ Activer les sources de recettes non encore exploitées (taxe agricole, carrière, bétails, transhumance, hygiène et salubrité...)</li> </ul>
<b>Ressources relationnelles</b>	<ul style="list-style-type: none"> <li>➤ Mettre en place une stratégie de recherche des partenariats</li> <li>➤ Elaborer un cadre formel de concertation avec les différents acteurs de la Commune</li> <li>➤ Mettre sur pieds un réseau local de communication via internet à la Mairie</li> </ul>
<b>Ressources patrimoniales</b>	<ul style="list-style-type: none"> <li>➤ Acquérir les titres de propriété sur le patrimoine de la Commune</li> <li>➤ Elaborer un sommier des biens meubles et immeubles de la Commune</li> <li>➤ Mettre en place un système efficace de gestion et d'entretien de tous les biens municipaux</li> <li>➤ Améliorer l'état de la voirie municipale</li> </ul>

## 4.2. PRINCIPAUX SERVICES DE L'ESPACE COMMUNAL

La commune d'arrondissement de Yaoundé 4<sup>ème</sup> présente 01 espace urbain assez volumineux et possède donc :

- **4 commissariats de police**
  - **Le central N°4 à Ekounou ;**
  - **Le Commissariat Spécial de Nkolndongo ;**
  - **Le Commissariat de Sécurité Publique du 14<sup>ème</sup> arrondissement au carrefour Ekounou ;**
  - **Le Commissariat de Sécurité Publique du 15<sup>ème</sup> arrondissement au quartier messamendongo ;**
  - **Le Commissariat de Sécurité Publique du 3<sup>ème</sup> arrondissement au quartier Nkolndongo ;**
  - **Le Commissariat de Sécurité Publique du 4<sup>ème</sup> arrondissement à Mimboman ;**
  - **Le Commissariat de Sécurité Publique du 16<sup>ème</sup> arrondissement à Mimboman Château ;**
  - **Le Commissariat de Sécurité Publique du 20<sup>ème</sup> arrondissement à Biteng MAETUR.**
  
- **Trois brigades de gendarmerie à Nkomo, Mimboman et Odza**
- **Une sous prefecture au quartier Kondengui**
  
- **Un hotel de ville au quartier Ekounou**
  
- **Les services déconcentrés de l'Etat situé pour la majorité au quartier Kondengui.**

Tableau 12: recapitulatif des services de l'espace urbain

Secteur	Infrastructure	Quantité	Localisation	Etat de l'infrastructure	Observations
Agriculture	DADER	1	Espace urbain	Passable	Insuffisance de personnels d'encadrement
	Projet ACEFA	1			
	SODECAO	1			
Elevage, Pêches et Industries Animales	DAEPIA	1	Espace urbain	Bon	Insuffisance de personnels d'encadrement
	CZCSV	1			
Santé	Hôpitaux de district	2	Espace urbain et zone rurale	Certain bon, d'autres passables et certains mauvais	Insuffisance de personnels d'encadrement Faible niveau des personnels et du plateau technique
	CMA	2			
	Formations sanitaires privées	ND			

Secteur	Infrastructure	Quantité	Localisation	Etat de l'infrastructure	Observations
Education de base	IAEB	1	Espace urbain et zone rurale	Certain bon,	Insuffisances en, personnels, infrastructures, matériel didactiques et salles spécialisées (informatiques, laboratoires, etc.)
	EM.	06		d'autres	
	EP.	11		passables et certains mauvais	
	CPFF	1		Passable	
Affaires Sociales	Centre Social	1	Espace urbain	Bon	Faible engouement des populations aux activités de promotion de la femme et de la famille
Ministère de l'Eau et de l'Energie	Adduction eau potable	00	Espace urbain et zone rurale	Certain bon,	Mauvais fonctionnement de certains comités de gestion  Délestage régulier, baisse de tension et coupures durant parfois des semaines.  Aucun comité de gestion installé
	Forages	09		d'autres	
	<u>Energie</u> : transformateurs	ND		passables et certains mauvais	
	<u>Assainissement</u>				
Enseignements Secondaires	Lycée	8	Espace urbain et zone rurale	Certain bon,	Insuffisances en, personnels, infrastructures, matériel didactiques et salles spécialisées (informatiques, laboratoires, etc.)
	Collèges Privés	6	Espace urbain et zone rurale	d'autres passables et certains mauvais	
Emploi et Formation Professionnelle	Ecoles et centres de formations	5	Espace urbain IPAF PM	Bon	Insuffisances en, personnels, infrastructures, matériel didactiques et salles spécialisées (ateliers, informatiques, laboratoires, etc.)
Forêts et faune	Poste de contrôle forestier et chasse	1	Espace urbain	Bon	Insuffisance de personnels d'encadrement
Jeunesse et éducation civique	DAJEC	1	Espace urbain	Bon	Insuffisances en, personnels, infrastructures,
	CMPJ	1	Espace urbain	Bon	

Secteur	Infrastructure	Quantité	Localisation	Etat de l'infrastructure	Observations
	Bureau de l'artisanat				matériel didactiques
Postes et Télécommunications	Agence CAMTEL	1	Espace urbain	Bon	Difficultés de communication et perturbation régulière des réseaux de télécommunications
Ministère de la Justice	Parquet et tribunaux d'instances	1	Espace urbain	Bon	Insuffisances en, personnels, infrastructures, matériel didactiques
Ministère des Finances	CDI, CFD, Douane, Perception du trésor	4	Espace urbain	Bon	Insuffisances en, personnels, infrastructures, matériel didactiques
MINAT et FMO	Sous-Préfecture	1	Espace urbain	Non construite	
	Compagnie de gendarmerie de Yaoundé III	1	Espace urbain	Non construite	
	Brigades de gendarmerie	3	1 Espace urbain, zone rurale	Passable	
	Commissariat sécurité publique	6	Espace urbain	Bon	
	Commissariat spécial	1	Espace urbain	Bon	
	Groupeement des ESIR	1	Espace urbain	Bon	
MINTANSPORT	DRTRANSPORT	1	Espace urbain	Passable	
	DDTRANSPORT	1	Espace urbain	Passable	
	DG CCAA	1	Espace urbain	Bon	
	Direction générale de la MAGZI	1			
MINTP	LABOGENI				
MINDEF	BASE AERIENNE 101				
	GP	2			
	CFTA	1			
	Morgue du CFTA	1			

#### 4.2.1. Synthèse sur l'accès à l'eau potable au sein de la commune

Dans l'ensemble, la Commune dispose d'un réseau hydraulique assez fourni. On note la présence de 39 forages. Certaines de ces infrastructures sont non fonctionnelles pour causes de panne. Aussi il faut noter la présence du réseau d'eaux CAMWATER représenté par les agence d'ékounou et d'odza et qui désers la majorité des quartiers de la commune de Yaoundé 4. Toutefois ce réseau n'est pas assez dense compte tenu de la vétusté des installations. D'où la nécessité d'en doter davantage certaines localités.

Tableau 9 : Récapitulatif de l'Etat de fonctionnement des points d'eau selon leur nature dans la Commune

Type d'ouvrage	Etat de fonctionnement			Total
	Bon	Endommagé	A réhabiliter	
Forage	37	02	01	39
adduction d'eau	00	0	00	01
<b>Total</b>	<b>37</b>	<b>02</b>	<b>01</b>	<b>39</b>





### Carte 3: infrastructure hydraulique

#### 4.2.2. Synthèse sur la situation scolaire

La situation scolaire dans la Commune d'arrondissement de Yaoundé 4 est assez acceptable. Sur 64 villages nous enregistrons 11 écoles primaires, 06 écoles maternelles, 08 lycées. Les autres Quartiers dépourvus d'école ont dans ce cas sollicité la construction de nouvelles écoles dans leur localité. Mais malgré les taux et les ratios assez élevés, il s'avère que pour les écoles existantes on note une insuffisance d'enseignants, de tables banc en bon état, de matériel didactique etc. par ailleurs le nombre d'établissement secondaires (lycées...) semble encore insuffisant au regard de de la population de l'éducation de base soit environ 2653 élèves les tableaux ci -dessous font état de la situation générale de ce secteur.

Tableau 13: Répartition des écoles dans la commune

TYPE D'ÉCOLES	URBAIN	RURAL	TOTAL
École Maternelle	<ul style="list-style-type: none"> <li>✚ École maternelle d'Ekoumdoum</li> <li>✚ école maternelle de nkolndongo</li> <li>✚ école maternelle de mvan</li> <li>✚ complexe scolaire maternelle de nkolndongo</li> <li>✚ école maternelle d'ekounou</li> <li>✚ école maternelle de kondengui</li> </ul>	<ul style="list-style-type: none"> <li>✚ école maternelle d'okoui/nkom o</li> </ul>	06
École primaire	<ul style="list-style-type: none"> <li>✚ école publique d'Ekoumdoum</li> <li>✚ école publique de nkolndongo</li> <li>✚ école publique de mvan</li> <li>✚ complexe scolaire publique de nkolndongo</li> <li>✚ école publique d'ekounou</li> <li>✚ école publique de kondengui</li> <li>✚ complexe mimboman dispensaire</li> <li>✚ École publique d'ékié</li> <li>✚ complexe mimboman plateau</li> </ul>	<ul style="list-style-type: none"> <li>✚ École publique de meyo</li> <li>✚ Complexe Nkolo</li> </ul>	11
Lycée	<ul style="list-style-type: none"> <li>✚ lycée bilingue de nkolndongo</li> <li>✚ lycée d'anguissa</li> <li>✚ lycée d'odza</li> <li>✚ lycée de minkan</li> <li>✚ lycée bilingue d'ekounou</li> <li>✚ lycée bilingue de mimboman</li> </ul>	<ul style="list-style-type: none"> <li>✚ LYCEE DE MINKAN</li> <li>✚ LYCEE TECHNIQUE D'EKOUNOU</li> </ul>	08
Total			25

Source : DIC, DPNQ, DPNV 2021

**Tableau 14: Effectif des élèves dans les écoles de la commune**

Type d'écoles	Filles	Garçons	Total élèves
École Maternelle	4230	2350	6580
École Primaire	15480	11050	26530
Lycée	2520	1800	4320
TOTAL	22230	15200	37430

**Tableau 15: Encadrement et équipement des établissements de la commune**

Type d'écoles	Effectif élèves	Nombre d'enseignants	Nombre de salles de classe	Nombre de tables bancs	Ratio élèves/enseignant	Ratio élève/salles de classe	Ratio élèves/place assise
École Maternelle	6580	250	170	713	26	38,70	0,92
École primaire	26530	890	460	1751	29,80	57,67	1,1
Lycée	4320	280	260	378	16,42	17,69	1,21

**Tableau 16 : Etat général des bâtiments scolaires**

Type d'écoles	Bon	Passable	Mauvais	Total
Ecole Maternelle	09	06	0	15
Ecole primaire	47	21	0	68
Lycée	25	23	0	48
TOTAL	83	50	0	133

Source : DIC, DPNQ, DPNV 2021

Photo 24: une vue du lycée

### 4.2.3 : Synthèse sur la santé

La commune dispose de 04 Formations sanitaires publiques dont 02 Hopital de district situé au centre urbain à Nkolndongo et à Odza et 02 centres médicaux d'arrondissements . Ces structures sont peu fournies en plateau techniques en personnels et en médicaments dont le ravitaillement reste un grand défi à relever. Le taux de couverture moyen s'élève à 52%. Le taux de fréquentation lui reste à 36%. Alors que le nombre moyen d'accouchement annuel est de 200/an. Le taux de couverture vaccinale lui reste relativement élevé dans la commune avec 74%. Les tableaux ci –dessous nous en disent davantage sur ce secteur

**Tableau 17:Situation des équipements sanitaires dans la commune**

FORMATION SANITAIRE	LIT	LABO	MATERNITÉ	PHARMACIE	RÉFRIGÉRATEUR
HOPITAL DE DISTRICT d'Odza	22	01	01	01	1
CMA D'EKOUNOU	30	01	02	01	04
CMA DE NKOMO	25	01	01	01	02
HOPITAL DE DISTRICT DE NKOLNDONGO	150	03	04	01	06

Source : DIC, DPNQ DPNV 2021

**Tableau 18:Situation de l'aménagement des formations sanitaires**

FORMATION SANITAIRE	EXISTENCE DE POINTS D'EAU	DISPOSE DE LATRINES	EXISTENCE D'UNE CLÔTURE	EXISTENCE D'UN DISPOSITIF DE TRAITEMENT DES DÉCHETS	EXISTENCE D'UN LOGEMENT D'ASTREINTE	REBOISEMENT EFFECTUÉ DANS LE SITE
HOPITAL DE DISTRICT d'Odza	1	1( en mauvais Etat)	0	0	1	0
CMA D'EKOUNOU	1	1( en mauvais Etat)	0	0	1	0
CMA DE NKOMO	1	1( en mauvais Etat)	0	0	1	0
HOPITAL DE DISTRICT DE NKOLNDONGO	02	04	01	01	01	0

Source : DIC, DPNQ DPNV 2021

Tableau 19:: Etat des bâtiments des formations sanitaires de la commune

FORMATION SANITAIRE	NOMBRE TOTAL DE BÂTIMENTS	NOMBRE DE BÂTIMENTS		
		BON	PASSABLE	MAUVAIS
HOPITAL DE DISTRICT d'Odza	04	02	02	
CMA D'EKOUNOU	03	02	01	
CMA DE NKOMO	03	01	02	
HOPITAL DE DISTRICT DE NKOLNDONGO	01	01		

Source : DIC, DPNQ DPNV 2021.

#### Carte 5: infrastructures sanitaires

##### 4.2.4 : Synthèse sur l'électrification

La commune est alimentée par une source d'énergie : le branchement de la moyenne tension monophasée ENEO.

La couverture de la Commune en matière d'électricité est assurée à environ 95 % par ENEO et couvre tous les quartiers de l'espace urbain, Notons toutefois que le réseau est soumis de façon récurrente à de coupures intempestives, causant de ce fait d'importants désagréments aux populations.

#### Carte 6: carte électrique

##### 4.2.5. Synthèse sur les établissements marchands

Tableau 20: Infrastructures marchandes de la Commune

TYPE D'INFRASTRUCTURES	Etat de l'infrastructure		
	Bon	passable	Mauvais
Marché MVOG MBI		01	03
MARCHE MVOG ADA			01
MARCHE DE NKOLNDONGO			01

TYPE D'INFRASTRUCTURES	Etat de l'infrastructure		
	Bon	passable	Mauvais
MARCHE GARE ROUTIERE DE MVAN			04
PETIT MARCHE ODZA			01
MARCHE D'EKOUNOU	01		
MARCHE DE NKOMO			01
GARE ROUTIERE DE MIMBOMAN	04		

#### **4.2.6. : Synthèse sur les infrastructures routières**

La Commune d'arrondissement de Yaoundé 4 est constituée de 200 km de route et piste en charge de la commune qui sont en générales dans un mauvais état. En saison pluvieuse, elles sont presque impraticables. Cet état de chose maintient la plupart des quartiers, dans une situation d'enclavement, rendant difficile la mobilité des biens et des personnes. Ceci constitue, de façon indéniable, un frein au développement de l'activité économique. La Commune d'arrondissement de Yaoundé IV bénéficie actuellement de plus de 40 km de piste rurale. Les routes communales sont pour la plupart défectueuses ; ce qui rend certains quartiers de la Commune inaccessibles en saison de pluies. Cet état de chose impacte directement le secteur de l'économie locale dont l'acheminement des produits vers des centre commerciaux reste une vraie gageure

Pour remédier à cette tare il est nécessaire d'aménager plus de 30 km de route communale et les 10 km de voirie Urbaine à cela s'ajoute la construction des différents ouvrages d'arts (ponts, ponceaux, buses...).

#### **4.2.7. Transport**

La Commune dispose de 4 gares routières (Mvan, Mvog Mbi, Mimboman et Mvog atangana Mbala). Les principaux moyens de transport sont les cars de voyage qui font des arrêts à la gare ou partant vers Awae, les motos tant dans les villages que dans la ville. Ces moyens de transport sont rares leur coût reste relativement élevé. D'où la difficulté de déplacement des personnes et des biens.

#### **4.2.8. Sports et éducation physique**

Ce secteur d'activité n'est pas suffisamment développé pour des raisons d'absence d'infrastructures, on n'y observe pas une politique de promotion de ce secteur ainsi, nous avons un stade insuffisamment aménagée au centre urbain (lycée bilingue d'ékounou) et d'autres aires de jeu moins aménagées tant bien que mal dans certains villages par les populations elle-mêmes. On y organise des championnats de vacances Afin de redynamiser ce secteur d'activités il est nécessaire d'envisager l'aménagement d'autres aires de jeu dans les villages, construire une tribune au stade municipal et organiser des activités sportives annuellement.

#### 4.2.9. Communication Postes et Télécommunication

En matière de postes et télécommunication, la Commune d'arrondissement de Yaoundé 4 est desservie par les quatre réseaux de téléphonie mobile que sont CAMTEL, MTN et ORANGE, NEXTEL. Ces trois réseaux sont marqués par d'importantes zones d'ombre persistante notamment dans la couverture spatiale du réseau et des services proposés par les utilisateurs.

#### 4.2.10. Potentiel économique

La Commune d'arrondissement de Yaoundé 4 dispose de deux gares routières d'envergure qui lui confère le statut de porte d'entrée Sud et EST de la ville de Yaoundé. Reliant ainsi les différents grands poles urbains tels que Douala dans le Littoral, Bertoua à l'est et Ebolowa et sangmelima dans le Sud du pays. Aussi la commune de Yaoundé IV dispose d'important marché tel qu'Ekounou, Mvan, Mvog Mbi, Mimboman et bien d'autres qui constituent la cheville nourricière de la vieille de Yaoundé. Outre ce qui a été évoqué nous constatons aussi l'installation de grand supermarché tels que CARREFOUR MARKET au quartier EKIE, DOVV dans les quartiers Messamedongo et Mimboman, FOKOU à Mvan et Ekié chambre froide ainsi que les établissements SANTA LUCIA dans les quartiers Mvan et Kondengui.

#### 4.2.11. Potentiel touristique

La Commune compterait très peu de sites touristiques de référence entre autre on distingue. L'artisanat quand à lui n'est pas très développée. L'artisanat est pratiqué par plusieurs personnes. Certains villageois font de la vannerie, tel des paniers, chaises, bancs et petits meubles en bambou. C'est une activité en voie de disparition.

#### 4.2.12. Synthèse de la référence des autres secteurs sans infrastructures

Tableau 21: Synthèse de la référence des autres secteurs sans infrastructures secteurs

N°	Secteur	Contraintes/Problèmes	Atouts/potentialités
01	Domaines et affaires foncières	Faible sécurisation des terres Faible vulgarisation des procédures d'immatriculation Lourdeurs des procédures d'immatriculation des terres Faibles connaissances des procédures d'immatriculation Occupation anarchique des terrains Conflits fonciers	Vastes étendues de terres Sols fertiles
02	Développement urbain et Habitat	Habitat précaire et mal organisé Insuffisance de toilettes aménagées Absence d'un plan de gestion durable des terres Eclairage public absent au centre urbain	Disponibilité de l'espace
03	Environnement, protection de la nature et du développement durable	Pratique d'une agriculture sur brulis Instabilité du climat	
04	Forêt et faune	Exploitation non contrôlée des espèces fauniques et Yaoundé 4ièmences	Présence des PFNL Présence du grand et petit gibier

N°	Secteur	Contraintes/Problèmes	Atouts/potentialités
		Faibles contrôles forestiers Disparition des espèces rares	
05	Administration territoriale décentralisation et maintien de l'ordre	Insuffisance du personnel à la brigade de gendarmerie Insuffisance du matériel et du personnel et équipement à la sous-préfecture Insuffisance du matériel et équipement a la gendarmerie	Présence de chefferies de 3 <sup>eme</sup> degré Présence d'une sous-préfecture Présence d'une gendarmerie
06	Affaires sociales	Inexistence d'un répertoire communal sur les personnes vulnérables Insuffisance des appuis matériels et financiers Insuffisance des moyens de déplacement (canne blanche, tricycle, béquilles... Faible encadrement des personnes du 3 <sup>eme</sup> âge	Solidarité locale et traditionnelle
07	Promotion de la femme et de la famille	Faible sensibilisation sur la condition féminine Ignorance des droits des femmes par les femmes	Existence d'un centre de promotion de la femme
08	Éducation Physique Et Sportive	Inexistence De Structures De Formations Dans Des Disciplines Sportives Diverses Ignorance Des Opportunités D'emploi Insuffisance Des Infrastructures Sportives (Aires De Jeu)	Présence De Quelques Aires De Jeu Présence D'un Stade Municipal
09	Transport	Moyens De Transport Peu Diversifiés Enclavement Des Villages Faible Sensibilisation Sur La Sécurité Routière	Présence De Gare Routière
10	Emploi Et Formation Professionnelle	Insuffisance des structures modernes de formation professionnelle	Présence De Structure D'emploi (YAOUNDÉ 4IÈME) Forte Population De Jeunes
11	PME ; Entreprises Economie Sociale Et Artisanale	Ignorance de techniques de mise en œuvre des pme faible organisation des artisans difficultés a promouvoir les produits artisanaux manque d'organisation des artisans	Présence De Nombreux Artisans Présence Des Pfnl
12	Recherche Scientifique Et Innovations	Faible vulgarisation des résultats de recherche faible valorisation de la pharmacopée traditionnelle inexistence d'un répertoire des tradi-praticiens	Fort Potentiel De Plantes Médicinales
13	Tourisme Et Loisirs	Insuffisance de structures d'accueil viables faible mise en valeur des sites touristiques	Présence De Quelques Sites d'accueil ( Hotel municipal)
14	Culture	Désintérêt de la population jeune a la culture locale inexistence d'une structure de promotion de la culture modernisme inexistence d'un festival local faible valorisation des traditions	Présence Des Personnes Agées Maitrisant Les Valeurs Culturelles Locales
15	Mines, Industries, et développement Technologique	Potentiel minier local non maitrisé faible exploitation de la pierre et de la latérite présence des carrières de pierre artisanales et non répertoriées officiellement	Abondance de rochers et de latérite Abondance de cours d'eau

N°	Secteur	Contraintes/Problèmes	Atouts/potentialités
16	Poste et télécommunication	Insuffisance des fournisseurs en crédit de communication	Bonne couverture téléphonique
17	Travail et sécurité sociale	Ignorance des politiques en vigueur de protection sociale Ignorance des procédures d'affiliation à CNPS Outillage de travail rudimentaire pour les agriculteurs	population active et dynamique
18	Communication	Faible couverture télé et radio Présence des zones d'ombre Inexistence des kiosques à journaux Non fonctionnement de la radio communautaire	Présence d'une radio communautaire

Source : DPNV/DPNQ 2021

Photo 26: aperçu de l'Hôtel

Photo 25: palais de la culture



#### 4.3. PRINCIPALES POTENTIALITES (RESSOURCES) DE LA COMMUNE

Tableau 22: Matrice diagnostique des ressources naturelles

Ressources naturelles	Localisation	Potentiel	Utilisateurs/ utilisations	Contrôleurs	Mode de gestion (Accès)	Tendances	Problèmes /contraintes	Actions à entreprendre
Sable (fin)		Elevé	Population locale	Aucun	Direct		Difficulté d'exploitation Difficulté d'accès à la zone d'exploitation	Promouvoir l'exploitation
							Insuffisance de moyens financiers Pénibilité d'exploitation (utilisation d'outils rudimentaires)	
Latérite		Elevé	Population locale	Aucun	Direct		Difficulté d'accès à la zone d'exploitation Insuffisance de moyens financiers	Promouvoir l'exploitation
		Moyen						
Sources naturelles		Elevé	Population locale	Aucun	Direct		Difficulté d'exploitation - Insuffisance de moyens financiers	Construire les stations de captage
		Faible						
Savane		Elevé	Eleveurs	Aucun	Direct		- Conflits agropastoraux - Mauvaise gestion de	Création des zones de

Ressources naturelles		Localisation	Potentiel	Utilisateurs/ utilisations	Contrôleurs	Mode de gestion (Accès)	Tendances	Problèmes /contraintes	Actions à entreprendre
								l'espace - Feux de brousse	paturage
Forêt			Elevé	Populations locale	Aucun	Aucun		Rétrécissement continu de l'espace forestier dans tous les villages	Sensibiliser les populations sur la nécessité de préserver la forêt
Agriculture	cacao	Tous les villages sauf l'espace urbain	400 ha	90% des actifs agricoles (hommes)	Aucun	Aucun	Productivité en constante régression	- Caractère vétuste des plantations -Insuffisance d'intrants -Ignorance	Suivre et encadrer les planteurs
	Manioc et autres cultures vivrières	Tous les villages sauf l'espace urbain	650 ha	80% des actifs agricoles (80%de femmes et 20% d'hommes)	Aucun	Aucun	Production en dent de scie	-Insuffisance d'intrant	Suivre et encadrer les agriculteurs
	Plantain		200 ha	60 % des actifs agricoles (hommes, jeunes)	Aucun	Aucun	Production stable	-Insuffisance d'intrant -Ignorance des planteurs	Suivre et encadrer les planteurs
	Maïs	Tous les villages de la Commune	120 ha	40 %	Aucun	Aucun	Production en dent de scie	Ignorance des planteurs	Suivre et encadrer les agriculteurs

Ressources naturelles		Localisation	Potentiel	Utilisateurs/ utilisations	Contrôleurs	Mode de gestion (Accès)	Tendances	Problèmes /contraintes	Actions à entreprendre
	Palmier		30 ha	20% des actifs (Hommes)	Aucun	Aucun	Production en constante évolution	/	
Elevages	Bovins	Au niveau de l'espace urbain	-	-	-	-	-	-	-
	Porcins	Tous les villages de la Commune	120	Tous les GSP	Aucun	Aucun	Production en dent de scie	Ignorance des éleveurs	Suivre et encadrer les éleveurs
	Caprins	Tous les villages de la Commune	250	Tous les GSP	Aucun	Aucun	Production en dent de scie	Ignorance des éleveurs	Suivre et encadrer les éleveurs
	Volaille	Tous les villages de la Commune	3 000	Tous les GSP	Aucun	Aucun	Production en dent de scie	Ignorance des éleveurs	Suivre et encadrer les éleveurs

Source : POS

**Carte 7: Plan d'Utilisation et de Gestion Durable des Terres (PUGDT)**

#### 4.4. SYNTHÈSE DES DONNÉES COLLECTÉES SUR LA PETITE ENFANCE

NB : ces données sont recueillies auprès du district de santé de Nkolndongo et sont par conséquent inférieures aux taux souhaités car toutes les naissances ne sont malheureusement pas déclarées au sein des formations sanitaires.

**Tableau 23: Matrice des données sur la petite enfance à l'échelle communale**

Thèmes	Etats des lieux (diagnostic de la situation actuelle)					Objectifs généraux	Principales activités à mener	Responsables et partenaires d'exécution
	Effectif total	Nombre d'enfants couverts	Ecart	Justification de l'écart	Acteurs en place			
Enregistrement des naissances (0-14 ans)	4239	3362	877 20.68 %	Eloignement des centres d'Etat civil Instabilité de certains chefs d'état civil Irresponsabilité de certains parents Ignorance des procédures et des délais d'établissement d'acte de naissance	Centres d'état civil spéciaux et secondaires Mairie	Délivrer les actes de naissances à tous les enfants Etablir la citoyenneté des enfants et améliorer les conditions de scolarisation	Renforcer la sensibilisation des parents sur la nécessité d'enregistrer les naissances ; Multiplier et équiper les centres d'état civil Rappeler les officiers d'états civils instables à l'ordre	MINSANTE, commune, partenaires MINDEVEL
Vaccination	0-11 mois	503	308 38.76 %	Absence de certains enfants lors du passage des équipes de vaccination	CSI YAOUNDÉ 4IÈME	Garantir la prévention de tous les enfants contre certaines maladies (VPO, BCG, DTC, Hep HIB, PCV 13, VAR, VAA, Vit A)	Renforcer les capacités des établissements sanitaires et personnels et matériels de vaccination	MINSANTE et partenaires.
	1-5 ans	1374	963 29.91 %	Accès difficile dans certaines zones (YAOUNDÉ 4IÈME ;				

Thèmes	Etats des lieux (diagnostic de la situation actuelle)					Objectifs généraux	Principales activités à mener	Responsables et partenaires d'exécution
	Effectif total	Nombre d'enfants couverts	Ecart	Justification de l'écart	Acteurs en place			
				Béhondo ...)				
Nutrition 0-3 ans	954	376	578 60.58 %	Insuffisance des moyens financiers Faible production agricole Ignorance Irresponsabilité des parents	CSI YAOUNDÉ 4IÈME	Favorisé l'accès à une alimentation équilibré à tous les enfants de la commune	Doter les centres de santé d'un service de diététique, Organiser les campagnes d'éducation communautaires sur l'alimentation infantile Sensibiliser et éduquer les femmes sur l'importance de l'information Organiser des séances de distribution des suppléments nutritifs aux enfants	MINSANTE et partenaires.

Thèmes	Etats des lieux (diagnostic de la situation actuelle)					Objectifs généraux	Principales activités à mener	Responsables et partenaires d'exécution
	Effectif total	Nombre d'enfants couverts	Ecart	Justification de l'écart	Acteurs en place			
Paludisme 0-14 ans	4239	1452	2787 65.74 %	Insuffisance des moyens financiers Zone marécageuse (proliférations des moustiques) Faible pratique de l'hygiène et salubrité Ignorance des moyens de prévention contre le paludisme Vieillessement des moustiquaires	Les CSI La communauté	Prévenir le paludisme à tous les enfants de la commune	Distribuer des moustiquaires imprégnées, Assainir les domiciles Distribuer les antis paludéens	MINSANTE partenaires Communauté.
VIH SIDA/OEV 0-14 ans	4239	-	-		Hopital de district CCD	Réduire à 0% le taux de prévalence du VIH/SIDA chez les enfants	Sensibiliser les populations sur les méthodes de prévention du VIH/SIDA,	MINSANTE Comité national de lutte contre le SIDA. ; OMS ONUSIDA
EAU/HYGIENE/assainissement 0-14 ans	4239	1200	3039 71.69 %	Latrines traditionnelles et insalubres Inégale répartition des points d'eau potables	MINEE CDE Communauté Commune et partenaires	Assurer l'accès de tous les enfants à l'eau potable à bonne hygiène corporelle des enfants	Désinfecter les latrines Aménager et entretenir régulièrement les sources naturelles	Commune PNDP Communauté MINSANTE MINEE

### Plan Communal de Développement de la commune de Yaoundé 4

BP : 14783 Ydé cameroun Tel : 222 11 30 92/ 222 11 30 94 Email: [mairiedeyaounde4@hotmail.fr](mailto:mairiedeyaounde4@hotmail.fr)

Thèmes	Etats des lieux (diagnostic de la situation actuelle)					Objectifs généraux	Principales activités à mener	Responsables et partenaires d'exécution
	Effectif total	Nombre d'enfants couverts	Ecart	Justification de l'écart	Acteurs en place			
						Un environnement sain et potable	Rendre l'environnement Amélioration de l'offre des services sociaux de base salubre Doter tous les villages des infrastructures d'approvisionnement en eau potable	
Education préscolaire  4-5 ans	923	734	189 20.47 %	Accès précoce de certains enfants au cycle primaire Insuffisance d'écoles maternelles Insuffisance d'infrastructures dans les écoles existantes Insuffisance de moyens financiers Irresponsabilité de certains parents	Écoles maternelles  Commune et partenaires  Communautés	Améliorer le taux de scolarisation dans le cycle maternel Assurer une éducation préscolaire de qualité à tous les enfants de 0 à 5 ans	Créer et construire les écoles maternelles Construire des salles de classes, des latrines et des blocs administratifs dans les écoles qui n'en ont pas Construire des points d'eau dans les établissements qui n'en ont besoin Fournir des table-bancs dans les écoles où le besoin se pose	PNDP Commune Communauté MINEDUB



Thèmes	Etats des lieux (diagnostic de la situation actuelle)					Objectifs généraux	Principales activités à mener	Responsables et partenaires d'exécution
	Effectif total	Nombre d'enfants couverts	Ecart	Justification de l'écart	Acteurs en place			
Education scolaire 6-14 ans	2362	1658	704 29.80 %	Accès précoce de certains enfants au cycle secondaire Insuffisance d'infrastructures dans les écoles primaires existantes Insuffisance de moyens financiers Irresponsabilité de certains parents	Écoles primaires  Commune et partenaires  Communautés	Assurer l'accès de tous les enfants à une éducation de qualité	Construire des salles de classes, des latrines et des blocs administratifs dans les écoles qui n'en ont pas Construire des points d'eau dans les établissements qui en ont besoin Fournir des table-bancs dans les écoles où le besoin se pose	PNDP Commune Communauté MINEDUB

#### 4.5. Synthèse des données sur les Réfugiés

Il n'existe pas des populations réfugiées au sein de la commune d'arrondissement de Yaoundé 4

#### 4.6. SYNTHÈSE DES DONNÉES SUR LES POPULATIONS AUTOCHTONES

Il n'existe pas des populations autochtones notamment les populations Pygmées, Bororo... . Au sein de la commune d'arrondissement de Yaoundé 4

#### 4.7. Synthèse des données sur les Personnes Sociablement Vulnérables (PSV)

Le tableau ci-après met en exergue les entités intervenant dans un domaine précis pour une cible définie :

Acteurs	Domaine d'intervention (Formation, équipement, ...)	Cibles	Espace d'intervention	Financement engagé
OMS	Santé publique notamment dans la vaccination	Enfants de 0 à 5 ans	Espace communal	Oui
Sigtsavers	Handicap et inclusion des personnes vulnérables	Personnes handicapées de tout age		Oui
GAVI ALLIANCE	Santé publique notamment dans la vaccination	Enfants et orphelins de 0 à 5 ans		Oui
PEV	Santé publique notamment dans la vaccination	Enfants de 0 à 5 ans		Oui
UNICEF	Santé publique (vaccination), éducation de base, hydraulique, nutrition	Enfants de 0 à 5 ans		Oui
PLAN	Vaccination, éducation de base, hydraulique	Enfants de 0 à 5 ans		Oui

Acteurs	Domaine d'intervention (Formation, équipement, ...)	Cibles	Espace d'intervention	Financement engagé
CDL	Santé publique	Enfants de 0 à 5 ans		Oui
HELEN KELLER	Santé publique notamment dans la vaccination	Enfants de 0 à 5 ans		Oui
IRESKO	Protection contre le Paludisme	Enfants de 0 à 14 ans		Oui
Malaria no More	Protection contre le Paludisme			Oui
ACMS	Protection contre le Paludisme			Oui
JHPIEGO	Protection contre le Paludisme			Oui
Élite	Médecine générale	Hommes, femmes, jeunes et Vieillards	YAOUNDÉ 4IÈMEville	Oui

**Tableau 24 : Synthèse des données sur les PSV**

#### 4.8. Synthèse du profil genre de la commune

Le genre est la construction sociale de la différence des sexes. Il s'incarne dans des comportements, des statuts différenciés, une distribution inégale des ressources et des espaces sociaux ; des stéréotypes associés aux hommes et aux femmes. Il renvoie également aux identités socialement construites des femmes et des hommes, aux questions d'égalité et d'équité des droits (pouvoirs, responsabilités et charges), à la division du travail (à tous les niveaux), à l'accès et au contrôle des ressources. Une correcte prise en compte du genre dans les initiatives de développement comporte une double vertu à savoir l'augmentation des effets positifs de l'action et la réduction significative des effets négatifs de l'action.

L'analyse du profil genre de la Commune d'arrondissement de Yaoundé 4ième permet de regarder de près toutes les formes d'inégalité, mais aussi de tenir compte de toutes les catégories sociales, notamment les femmes dans des modèles d'organisation sociale où celles-ci sont presque ignorées, laquelle ignorance conduit à la négation des potentialités énormes de la femme dans son contexte individuel et sa marginalisation dans le processus de développement durable.

## Institution communale

Le personnel de l'institution communale CCD à partir d'une analyse dualiste permet de distinguer les conseillers municipaux (dont fait partie l'exécutif municipal) et le personnel communal

L'analyse en termes de prise en compte de l'aspect genre dans le conseil municipal de YAOUNDÉ 4<sup>IÈME</sup> constitué de vingt-quatre (24) conseillers dont un décédé, permet de constater une forte dominance des hommes (68%) sur les femmes (32 %). Ce qui expliquerait une implication mitigée des femmes dans le cadre des activités politiques.

Le personnel communal quant à lui composé de 37 personnes dont 11 femmes (soit 30 %) montre également que les femmes sont minoritaires :

Les formations de base sont diversifiées et composées de : 09 maîtrises et master (02 femmes), 02 baccalauréats (01 femme), 14 BEPC/CAP (05 femmes), 11 CEPE (02 femmes). En plus de ces diplômes académiques, on y ajoute des qualifications supplémentaires en dactylographie et sténographie, CAPIEMP ainsi qu'en conduite automobile.

## Éducation

Les informations recueillies dans le secteur de l'éducation de base démontrent à suffisance une dominance faible des garçons (2974 soit 52 %) sur les femmes (2764 soit 48 %). Cela traduit l'implication des autorités et parents à promouvoir les possibilités d'apprentissage tout au long de la vie et à veiller à ce que tous puissent suivre une éducation de qualité dans des conditions d'équité. Par contre dans les enseignements secondaires, il est noté une faible dominance des filles sur les garçons soit respectivement 50,3% et 49,7%. En effet, bien qu'elle soit faible, cette dominance s'expliquerait par la forte présence des établissements d'enseignements secondaires dans des zones fortement agglomérées proches de la ville de Yaoundé à l'instar des villages Mbadoumou, Mefou Assi, Mbalngong, Nomayos.

### **4.9. Synthèse des données sur le VIH/SIDA**

Les diagnostics conduits au niveau de la commune ont permis de recueillir des informations tant chez les responsables sectoriels que chez les populations des différentes chefferies. Le tableau ci-dessous présente la synthèse des données sur le VIH/SIDA :

Acteurs	Domaine d'intervention (Formation, équipement, ...)	Cibles	Espace d'intervention	Financement engagé
- MINAS	Santé publique (Protection	Enfants de 0 à 14 et adultes de 18 à	Espace communal (YAOUNDÉ 4IÈME)	OUI (notamment dans la distribution gratuite des

---

### **Plan Communal de Developpemnt de la commune de Yaoundé 4**

BP : 14783 Ydé cameroun Tel : 222 11 30 92/ 222 11 30 94 Email: [mairiedeyaounde4@hotmail.fr](mailto:mairiedeyaounde4@hotmail.fr)

- Hôpital de district CCD	contre le VIH/SIDA	70 ans		ARV)
---------------------------	--------------------	--------	--	------

**Tableau 25 : Synthèse des données sur le VIH/SIDA**

Par ailleurs, quelques activités sont à mener dans la commune au niveau familial, communautaire et communal parmi lesquelles :

- Mise en place et formation des pairs éducateurs par secteurs ou par village
- Renforcement des capacités des pairs éducateurs
- Prise en charge psychosociale des personnes vivant avec le VIH
- Organisation des campagnes de sensibilisation pour la réduction de la prévalence du VIH/SIDA
- Organisation des campagnes de dépistage gratuit de VIH/SIDA
- Renforcement du signal Tv/Radio national
- Construction et équipement d'un hôpital de référence à Yaoundé 4
- Approvisionnement des structures sanitaires en ARV
- Distribution des Anti Rétroviraux et suivi médical des enfants vivant avec le VIH.

#### **4.10. Synthèse des données sur les déplacés internes**

##### **4.10.1. Contexte et justification**

la situation socio-politique qui prévaut au Cameroun et principalement dans les Régions du Nord-Ouest et du Sud-Ouest depuis 2016 et qui s'est dégradée particulièrement ces Trois(03) dernières années a permis de noter une migration des populations vers d'autres localités, et la commune d'arrondissement de Yaoundé 4 de par son hospitalité n'est pas resté en marge pour l'accueil de ses frères et sœurs victimes de cette crise car Selon les Nations unies, plus de 35.000 Camerounais se sont réfugiés au Nigeria et environ 500.000 déplacés internes pour environ 8500 vivant dans des communautés d'accueil ou sur des sites improvisés et particulièrement à Yaoundé 4 nous comptons environ une trentaine de familles issus des régions du Nord-ouest et du sud-ouest .

Fort de ce constat, le diagnostic fait l'Etat des problèmes rencontrés par ces familles et proposons dans ce cadre les différents axes de renforcements pour leurs permettre de vivre aisément et de pouvoir à leur besoins.

##### **4.10.2 Analyse de la situation**

**Objectif général :**

Éviter que les populations ne s'engagent dans des stratégies de survie négatives (vente de leurs actifs, comportements à risques) et leur permettre ainsi de retrouver une vie digne.

**Objectif secondaire :**

Garantir l'accès aux services de base, notamment aux abris d'urgence, à l'eau, l'hygiène et l'assainissement pour limiter les risques liés aux conflits autour de l'utilisation des ressources naturelles entre communautés d'accueil et nouveaux arrivants.

**Tableau 26 : problèmes et besoins des déplacés internes**

Secteur	Problèmes	Causes	Effets	Solutions à envisager
Agriculture	Difficultés d'accès aux terres	-Difficulté de mobiliser les moyens financiers -Difficulté de mobilité -Manque d'appui des autorités communales Indisponibilité des terres cultivables	Découragement Abandon de l'activité agricole Famine	Soutien technique et financier pour parfaire les activités agricoles Offrir des terres aux familles déplacées
Petites et moyennes entreprise/commerce	Difficultés à développer les activités économiques	Insuffisance de moyen financier Faible accès aux places de marché	Mal nutrition	

Secteur	Problèmes	Causes	Effets	Solutions à envisager
EAU/Santé /Assainissement	Difficultés d'accès aux soins de santé	Insuffisance des moyens financiers Ignorance des populations Mauvaise nutrition Insuffisance des points d'eaux potables	Taux de décès infantile élevé Maladies hydrique Maladies du péril fécal	Sensibilisation et formation des PSV et parents construction et aménagement de points d'eau organisation de sessions de formation au recyclage pour les comités de gestion de points d'eau et initiation à la stratégie de micro-assurance pour leur maintenance et leur réparation appui à la construction de blocs de latrines dans les zones les plus vulnérables appui à la construction de blocs de latrines dans les zones les plus vulnérables
Habitat	Difficultés d'accès aux logements	Faibles accès aux terres Insuffisance de moyens financiers	Habitat précaire	Construction des logements aux familles déplacées
Education	Difficultés d'accès à une éducation de qualité	Insuffisance de moyens financiers Absence du système intégré bilingue dans les établissements	Délinquance juvénile Consommation des stupéfiants	Prise en charge de tous les enfants déplacés en âge scolaire et préscolaire Baisse des frais de scolarité

#### 4.11. ÉCONOMIE LOCALE

Secteur	Potentialités/atouts,	Activités génératrices de revenus,	Difficultés	Actions à entreprendre	Attente	Acteurs
<b>Agriculture</b>	Vastes étendus de	Extraction d'huile de	Difficultés	Assurer l'encadrement	La création des vastes	D A

#### Plan Communal de Développement de la commune de Yaoundé 4

BP : 14783 Ydé cameroun Tel : 222 11 30 92/ 222 11 30 94 Email: [mairiedeyaounde4@hotmail.fr](mailto:mairiedeyaounde4@hotmail.fr)

Secteur	Potentialités/atouts,	Activités génératrices de revenus,	Difficultés	Actions à entreprendre	Attente	Acteurs
	terre arables soit plus de 5000 ha Sols fertiles Variétés de cultures (vivrières, de rentes, maraichères) Climat de type équatorial Forte population active soit 90% Existence de 02 postes agricoles	palme 15%des revenus Vente du cacao soit 30% des revenus Vente des vivres soit 55% des revenus	d'écoulement (mauvais état des routes communautaires) Faible encadrement des agriculteurs par des chefs de postes	technique des agriculteurs par les chefs de postes Implication effective de la commune dans les activités agricoles Créations des champs semenciers dans différentes localités	plantations communales favoriserait la création de l'emploi, l'augmentation des revenus par habitant et des recettes de la commune	MINADER MEFOU ET AFAMBA COMMUNE IRAD ANAFOR
<b>Élevage</b>	Disponibilité du pâturage	Elevage des caprins, ovins soit 1%des revenus	Faible connaissance des techniques Manque de moyens financiers pour projets d'élevage	Former les populations en techniques d'élevage moderne et productif Regrouper les éleveurs par filière Appui financier des éleveurs par filière Création des fermes avicoles et porcines	La création des fermes avicoles et porcines, des étangs piscicoles contribuerait à faciliter l'accès aux protéines animales aux populations et à l'augmentation des revenus	DA/DD MINEPIA MEFOU ET AFAMBA COMMUNE
<b>Artisanat</b>	Existence des PFNL Présence du sable Et de la roche	Extraction de sable Concassage des pierres Fabrication des objets d'art : hôte, calebasses,	Faible valorisation et promotion de l'artisanat local	Organisation des foires artisanales dans la commune	Les foires artisanales permettraient de promouvoir l'artisanat local et développer le tourisme	COMMUNE



Secteur	Potentialités/atouts,	Activités génératrices de revenus,	Difficultés	Actions à entreprendre	Attente	Acteurs
		paniers, mortiers pilons chaises Fabrication des pirogues				
<b>Commerce</b>	Existence de 01 marché périodique Présence des échoppes Existence de 02 centres urbains (YAOUNDÉ 4) 01 centre commercial (YAOUNDÉ 4)	Vente des produits de base dans les échoppes Vente des produits agricoles Vente des produits de pêche Vente des produits artisanaux	Faible organisation Centre commercial non aménagé Centre urbain non disséminé Faible fonctionnement des marchés construits	Susciter la dynamisation des marchés locaux Organisation de ventes groupées	L'activité commerciale contribuerait à augmenter le fichier des contribuables de la commune	COMMUNE PARTENAIRES INVESTISSEURS
<b>Tourisme</b>	Plusieurs sites touristiques potentiels	/	Faible organisation des responsables communaux Absence de fichier ou de carte touristique	Elaborer une carte touristique Aménager et viabiliser les sites répertoriés La construction des cases touristiques La construction d'un restaurant communal	L'identification et l'aménagement des sites touristiques peuvent susciter une ruée des touristes dans la commune permettant ainsi le développement de l'économie locale	COMMUNE DD MINTOURL MEFOU ET AFAMBA
<b>Mines, industries et développement technologique</b>	Plusieurs sites de sable et de pierre potentiels Bonne Variété du sable	Concassage traditionnel des pierres Extraction traditionnel du sable	Faible implication de la commune dans le secteur Absence d'exploration des sites miniers	Identification des sites de sables et de pierre Aménagement des carrières de sables et de pierre	L'aménagement des carrières sable et de pierre peut augmenter substantiellement les recettes de la commune Trouver des emplois aux jeunes	COMMUNE DD MINMIDT MEFOU ET

Secteur	Potentialités/atouts,	Activités génératrices de revenus,	Difficultés	Actions à entreprendre	Attente	Acteurs
que					Faciliter la construction des habitations à moindre cout	AFAMBA

#### 4.12. SYNTHÈSE DES DONNÉES SUR LES CHANGEMENTS CLIMATIQUES :

Tableau 27: *Matrice de captage de la gravité des problèmes, contraintes et identification des mesures d'adaptation aux changements climatiques*

Secteurs	Tendances	Effets Biophysiques	Effets Socio-Economique	Niveau De Risque	Capacités D'adaptation	Solutions Envisageables
<b>Agriculture</b>	Température En Hausse Pour Des Zones Insulaires (YAOUNDÉ 4,) Pluviométrie En Hausse Pour Les Zones Continentales Vents Violents	Perturbation Du Calendrier Agricole, Erosion Des Sols, Inondation Des Zones De Culture	Diminution De La Fertilité Des Sols, Faible Croissance Des Plantes, Baisse Du Rendement Agricole	Elevé	Faible	Former Les Producteurs Sur Les Méthodes Culturelles Adaptées Au Climat Actuel
<b>Élevage / Pêche</b>	Température En Hausse Pour Des Zones Insulaires (YAOUNDÉ 4, Pluviométrie En Hausse Pour Les Zones Continentales Vents Violents	Fortes Chaleurs Marée Haute	Déshydratation Et Maladies Des Bêtes, Décimation Du Bétail Disparition Des Espèces Halieutiques	Moyen	Moyen	Former Les Producteurs Sur Les Méthodes De Production Adaptées Au Climat Actuel, Renforcer Les Capacités Des Eleveurs/ Pêcheurs A Faire Face Aux Nouvelles Tendances Climatiques.

Secteurs	Tendances	Effets Biophysiques	Effets Socio-Economique	Niveau De Risque	Capacités D'adaptation	Solutions Envisageables
<b>Foret Et Faune</b>	Température En Hausse Pour Des Zones Insulaires ( ) pluviométrie En Hausse Pour Les Zones Continentales Vents Violents	Défoliation Et Déracinement Des Arbres	Destruction Des Cultures Et Déforestation	Faible	Moyen	Reboiser
<b>Santé</b>	Température En Hausse Pour Des Zones Insulaires (YAOUNDÉ 4) Pluviométrie En Hausse Pour Les Zones Continentales Vents Violents	Réchauffement Du Climat (Fortes Chaleurs), Exposition Aux Maladies Cutanées, Tarissement Des Cours D'eau, Utilisation D'une Eau Souillée	Utilisation D'une Eau Souillée, Prolifération De Certaines Maladies Respiratoires (Toux, Grippe) Et De La Peau (Gale)	Élevé	Moyen	Renforcer Les Centres De Santé En Capacités De Traitement Des Maladies Tropicales
<b>Eau</b>	Température En Hausse Pluviométrie En Baisse Vent Violent	Réchauffement Du Climat (Fortes Chaleurs), Baisse Du Niveau D'eau,	Tarissement De Certains Points D'eau, Utilisation D'une Eau Souillée, Maladies Hydriques, Longs Déplacements Vers Les Points D'eau Potable	Moyen	Moyen	Viabiliser Les Points D'eau Tarissables En Période De Chaleur, Construire De Nouveaux Points D'eau

Compte tenu du caractère réversible des tendances climatiques marquées par un changement constant de la durée des saisons, l'on ne saurait parler de changements climatiques dans la commune d'arrondissement de Yaoundé 4<sup>ième</sup> mais plutôt de perturbations climatiques.

#### 4.13. Synthèse des données sur l'Environnement

L'environnement désigne l'ensemble des conditions naturelles et culturelles qui peuvent agir sur les organismes vivants et les activités humaines. La synthèse des données y relatives se résume à travers le tableau suivant :

Acteurs	Domaine d'intervention	Bénéficiaires	Espace d'intervention	Financement engagé
MINEPDED	Protection de la nature	Toutes les populations	Espace communal	OUI
MINEPDED	Suivi du plan de gestion environnemental	Toutes les populations	Espace communal	OUI
MINFOF	Protection des espèces en voie de disparition	<ul style="list-style-type: none"><li>- Espèces de la classe A intégralement protégées et ne pouvant en aucun cas, être abattues</li><li>- Espèces de la classe B pour les animaux pouvant être chassés après obtention d'un permis</li><li>- Espèces de la classe C prend en compte les animaux pouvant être chassés selon la réglementation</li></ul>	Espace communal	OUI

#### 4.14. ESQUISSE DU PLAN D'UTILISATION ET DE GESTION DES TERRES DE L'ESPACE COMMUNAL

Tableau 28: Esquisse de plan d'utilisation des terres

Unités de paysage	Caractéristiques	Potentialités	Utilisation	Accès/Contrôle	Contraintes	Action à mener
FORET	Faible densité	Yaoundé 4ièmences exploitables abondante	Agriculture	Communauté MINFOF, MINEPDED, population, chercheurs	, Chasse et coupe du bois non règlementées, déforestation, feux de brousse	Reboisement, Sensibilisation de la population sur la nécessité à préserver la forêt Promotion du reboisement
	Ombrophile	Giboyeuse	Chasse		Accès difficile	Création et aménagement des pistes de collecte
		Riche en PFNL et plantes médicinales	Consommation-fabrication des objets d'art – usage médicinal		Faible exploitation	Valoriser les produits forestiers non ligneux
SAVANE	Vaste étendue	Fertile	Agriculture	Communauté	Risque de désertification	Reboisement, et régénération
	Arbustive	Giboyeuse	Chasse		Faible exploration du sous-sol	Investigation et recherche
			Usage - Promotion du développement économique et protection de l'environnement			
JACHERE	Vastes	Favorable à la culture de manioc	Culture de maïs	Communauté	Appauvrissement du sol	Reboisement, Création des forêts communautaires
	Reserve	Giboyeuse	Chasse			Reboisement

Unités de paysage	Caractéristiques	Potentialités	Utilisation	Accès/Contrôle	Contraintes	Action à mener
	culturelle					
	Arbustive	Fertile	Culture de maïs		Accès difficile	Création des pites de collectes
					Feux de brousse	Sensibilisation sur le danger des feux de brousse
MARECAS	Vastes	Bambous	Culture maraichère		Accès difficile	Aménagement des berges pour faciliter l'accès
	Présence des reptiles (boa)	Raphia	Collecte de feuilles de raphia et de bambous		Usage du feu	Sensibilisation
		Reptiles	Chasse			
SABLE	Sable fin Bonne qualité	AGR	Vente	Communauté		Organisation de la filière
	Abondante	Matériel construction	Construction de maison et d'ouvrages d'art		Sous exploité	Création des carrières
	Sable rivière					Déclarer les carrières auprès du MINMIDT
LATERITE	Importante	Aménagement de la route	Entretien routier	Communauté	Faible exploitation	Organiser et améliorer l'exploitation
	Bonne qualité					Recenser les différents sites
	Sous exploité					
ROCHERS	Qualité diverse	-Promotion du développement économique	Construction d'habitat et ouvrages d'art	Communauté	Difficulté d'exploiter	Faciliter l'exploitation
						Organiser les populations
						Mobiliser les ressources

Unités de paysage	Caractéristiques	Potentialités	Utilisation	Accès/Contrôle	Contraintes	Action à mener
		e et protection de l'environnement et Amélioration de l'offre des services sociaux de base				

## 4.15. CADRES LOGIQUES PAR SECTEUR

### 4.15.1. Cadres logiques des secteurs de la production

**SECTEUR : AGRICULTURE**

**Problème : Difficulté de développement des activités rentables et durables**

<b>STRATÉGIE SECTORIELLE : Assurer une production durable en quantité et en qualité dans les filières agricoles</b>		<b>INDICATEURS OBJECTIVEMENT VÉRIFIABLES</b>	<b>SOURCES DE VÉRIFICATION</b>	<b>HYPOTHÈSES DE RÉALISATION</b>
<b>NIVEAUX</b>	<b>FORMULATIONS</b>			
<b>Objectif Global</b>	Faciliter le développement des activités rentables et durables d'agriculture dans la Commune	Taux de production agricole en hausse de 50% Taux d'augmentation des surfaces cultivées	Rapports DA/MINADER	Volonté politique Disponibilité des moyens Adhésion des populations
<b>Objectifs spécifiques</b>	1-Faciliter la maîtrise des activités de pré production agricole	Nombre de session de formation Le nombre de visite sur le terrain des agents vulgarisateurs agricoles augmenté de 80%	Rapports techniques du DA/MINADER Commune Rapports de suivi de la mise en œuvre du PCD	
	2-Faciliter la maîtrise des activités de production agricole	80 % de l'outillage utilisé est moderne Augmentation de la production d'au moins 50%	Rapports techniques du DD / DA MINADER Commune	
	3-Faciliter la maîtrise des activités de postproduction agricole	Taux d'utilisation des semences utilisées sont améliorées Taux d'utilisation des produits phytosanitaires Nombre de structures de conservation construites nombre des pistes de collecte aménagés	Rapports techniques du DD, DA MINADER Commune	

**Plan Communal de Developpemnt de Yaoundé 4**

BP : 14 783 Ydé cameroun Tel : 222 11 30 92/ 222 11 30 94 Email: [mairiedeyaounde4@hotmail.fr](mailto:mairiedeyaounde4@hotmail.fr)



<b>Résultats</b>	1.1-Les structures et infrastructures de production sont construites (pépinières, structures d'irrigation, drains, ...	Nombre d'agriculteurs formés /an Les rapports de formations sont disponibles Nombres de formations par an Nombre de structures d'encadrements construites Nombres de structures et infrastructures construites	Rapports techniques du DD, DA MINADER Commune Rapports de suivi de la mise en œuvre du PCD
	1.2-Les agriculteurs sont bien encadrés ;	Nombre d'intrants agricoles disponibles Nombre de structures d'encadrements construites et opérationnelles	Rapports techniques du DD, DA MINADER Commune Rapports de suivi de la mise en œuvre du PCD
			Rapports techniques du DD, DA MINADER Commune Rapports de suivi de la mise en œuvre du PCD
	2.1-L'encadrement des producteurs à la maîtrise de l'itinéraire technique des spéculations est assuré ;	Augmentation de 50% de la productivité agricole Taux d'utilisation du matériel moderne agricole	Rapports techniques du DD, DA MINADER Commune Rapports de suivi de la mise en œuvre du PCD
	2.2-Les associations de producteurs sont mises en place, redynamisées, opérationnelles et suivies	Nombre d'association de producteurs redynamisées et opérationnelles	Rapports techniques du DD, DA MINADER Commune Rapports de suivi de la mise en œuvre du PCD
	3.1- Les facilités d'évacuation et de conservation sont assurées	Nombre Km de pistes agricoles ouvertes et ou entretenues Nombre et types d'infrastructures de conservation construites	Rapports techniques du DD, DA MINADER Commune Rapports de suivi de la mise en œuvre du PCD
3.2-Des infrastructures de	Nombre de producteurs encadrés	Rapports de suivi de la mise en œuvre du PCD	

	conservation et de transformation et de commercialisation sont construites	nombre d'infrastructures de et de commercialisation construites		
<b>Activités :</b>			<b>Coûts estimatifs</b>	
	Création et équipement du poste agricole de Meyo			
	Construction et équipement de la CEAC et d'une DA			
1.1.1.	Création de 04 champs semenciers communaux : toutouli (manioc ; 02Ha), Meyo, Minkan, Ewankang, Abomé			5.000.000x4=20.000.000
1.1.2	Création de 03 champs communautaires : : toutouli (manioc ; 02Ha), Meyo, Minkan, Ewankang, Nkollo, Abomé			5.000.000x3=15.000.000
	<b>Sous total activités 1.1</b>			<b>150 000 000</b>
1.2.1	Appui en matériel à la commune (combinaisons, brouettes, bottes, bottes, gants, atomiseurs, arrosoirs)			80 000 000x2=160.000.000
1.2.2	acquisition du matériel agricole par village et par ménage : 25 pulvérisateurs, 500 paires de gangs, 25 brouettes, 500 machettes, 500 houes)			3.000.000 x10villages=30.000.000
1.2.3	Dotation de chaque périmètre urbain en produits phytosanitaires (fongicides, herbicides, pesticides, semences améliorées, moto-pompes) Octroi du matériel agricole (02 atomiseurs, 02 motopompes et 01 mototricycle aux GIC de la commune de Yaoundé 4			3.000.000 x10 villages=30.000.000 30 000 000
1.2.4	mise sur pieds d'une unité communale de ravitaillement en intrants agricoles			10.000.000
1.2.5	création de 4 centres de multiplication de la banane plantain par la méthode PIF (Plants Issus des Fragments)			20 000 000x2=40.000.000
	Appui au GIC DANO pour la production d'un PIF et mise sur pieds d'un second semencier			
1.2.7	approvisionnement en logistique et en personnel dans les postes agricoles existants (01 moto AG100, 01 ordinateur avec imprimante par poste, tables et chaises).			30.000.000
1.2.8	Construction d'une délégation d'arrondissement avec case de passage du délégué			25.000.000x2=50.000.000
1.2.9	Création de 02 pépinières communales de palmier à huile et de cacao de 10 ha chacune			15 000 000
	<b>Sous-Total Activités 1.2</b>			<b>521 000 000</b>
2.1.1	Organisation de 04 sessions par an de renforcement des capacités en nouvelles techniques culturelles dans la filière manioc, patate etc...			5 000 000

### Plan Communal de Developpemnt de la commune de Yaoundé 4

BP : 14783 Ydé cameroun Tel : 222 11 30 92/222 11 30 94 Email: [mairiedeyaounde4@hotmail.fr](mailto:mairiedeyaounde4@hotmail.fr)

	Construction des forages dans les bssins de production de la CAY4 (TOUTOULI, MEYO, MINKAN, ABANG, EWANKANG)	
2.1.2	Organisation de 04 sessions par an de renforcement des capacités en nouvelles techniques culturelles dans la filière cacao	5 000 000
2.1.3	Organisation de 04 sessions par an de renforcement des capacités en nouvelles techniques culturelles dans la filière maïs	5 000 000
	<b>Sous-Total Activités 2.1</b>	<b>15 000 000</b>
2.2.1	Accompagnement des producteurs à la création et redynamisation des associations des producteurs dans la commune	PM
2.2.2	Mise en place d'un réseau local pour facilitation de la commercialisation des produits	PM
	<b>Sous-Total Activités 2.2</b>	<b>PM</b>
3.1.1	Ouverture (ou reprofilage) des pistes agricoles à Nkolo et à Ewankang	25 000 000
3.1.2	Construction d'une aire de séchage	10.000.000x10x36 =360.000.000
	<b>Sous-Total Activités 3.1</b>	<b>504 000 000</b>
3.2.1	Construction de 01 magasin de stockage des produits agricoles dans chaque périmètre urbain	15.000.000x9=540.000.000
3.2.2	Mise sur pieds d'une banque agricole par la commune pour le financement des projets agricoles	30 .000.000
	<b>Sous-Total Activités 3.2</b>	<b>570 000 000</b>
	<b>TOTAL GENERAL DU SECTEUR</b>	<b>1.760.000.000</b>

**SECTEUR : ÉLEVAGE, PÊCHES, ET INDUSTRIES ANIMALES**

**PROBLÈME : Difficulté de développement des activités rentables et durables d'élevage dans la Commune**

<b>STRATÉGIE SECTORIELLE : Assurer une production durable en quantité et en qualité dans les filières animales et halieutiques</b>		<b>INDICATEURS OBJECTIVEMENT VÉRIFIABLES</b>	<b>SOURCES DE VÉRIFICATION</b>	<b>HYPOTHÈSES DE RÉALISATION</b>
<b>NIVEAUX</b>	<b>FORMULATIONS</b>			
<b>Objectif Global</b>	<b>Faciliter le développement des activités rentables et durables d'élevage dans la Commune</b>			
<b>Objectifs spécifiques</b>	1-Faciliter la maîtrise des activités de pré production en élevage	Nombre de sessions de formation et de renforcement des capacités des éleveurs	Rapport MINEPIA commune	Bonne volonté politique
	2-Faciliter la maîtrise des activités de production en élevage	Nombre des coopératives des éleveurs et des pisciculteurs créées dans la commune Existence d'un fichier d'éleveur et de pêcheurs	Rapport MINEPIA commune Rapports de suivi de la mise en œuvre du PCD	Implication MINEPIA
	3-Faciliter la maîtrise des activités de postproduction en élevage	Présence de nombreux microprojets d'élevage et de pêche Disponibilité des infrastructures de production	Rapport MINEPIA commune Rapports de suivi de la mise en œuvre du PCD	Implication de la population et de la commune
<b>Résultats</b>	1.1-les espaces pastoraux sont identifiés et disponibles;	Encadrements divers Différents espaces réservés aux activités pastorales	Rapport MINEPIA commune Rapports de suivi de la mise en œuvre du PCD	Les pêcheurs et les éleveurs manifestent de l'intérêt
	1.2- Les moyens techniques, matériels et financiers sont mobilisés au profit des éleveurs	Nombre de boutiques des paysans construits Nombre et types d'appuis reçus par les éleveurs locaux		
	2.1- L'encadrement des	Nombre d'ateliers de	Rapport MINEPIA	Implication de la commune et

**Plan Communal de Developpemnt de Yaoundé 4**

BP : 14 783 Ydé cameroun Tel : 222 11 30 92/ 222 11 30 94 Email: [mairiedeyaounde4@hotmail.fr](mailto:mairiedeyaounde4@hotmail.fr)

	producteurs à la maîtrise de l'itinéraire technique des différents types d'élevage est assuré	renforcement des capacités des éleveurs organisés et les types d'élevage identifiés	commune Rapports de suivi de la mise en œuvre du PCD	des partenaires
	2.2-Les associations des éleveurs sont mises en place, redynamisées, opérationnelles et suivies	Disponibilité des récépissés de déclaration des regroupements d'éleveurs et de pisciculteurs		
	3.1- L'encadrement technique sur la pêche, la conservation et la transformation est assuré	Nombre de fermes écoles construites	Rapport MINEPIA Rapports de suivi de la mise en œuvre du PCD commune	Bon renforcement des capacités des acteurs
	3.2- Des infrastructures de conservation de transformation et de commercialisation sont construites	Une chambre froide construite		
<b>Activités :</b>				<b>Coûts estimatifs</b>
1.1. 1	Délimitation des zones d'élevage et d'agriculture au niveau des pôles urbains		PM	
1.1.2	organisation des sessions de formation des éleveurs et des pisciculteurs : 02 sessions l'an		20 000 000	
	<b>Sous-Total Activités 1.1</b>		<b>20 000 000</b>	
1.2.2.	Mise sur pieds d'une maison d'éleveur		50 000 000	
	<b>Sous-Total Activités 1.2</b>		<b>45 000 000</b>	
2.1.1	Organisation d'un atelier annuel de renforcement des capacités des éleveurs sur les élevages spécifiques pendant 5 ans		2 000 000X5=10 000 000	
2.1.2	Organisation d'un atelier annuel de renforcement des capacités des éleveurs locaux sur les méthodes naturelles de nutrition des bêtes		2 000 000X5=10 000 000	
	<b>Sous-Total Activités 2.1</b>		<b>20 000 000</b>	
2.2.1	Création de 02 coopératives des éleveurs(meyo, abomé, toutouli, minkan, mimboman, nkolo) et de 02 coopératives de pisciculteurs (ekoumdoum, ewong kang, awae, mvan, odza, mbog abang) dans la commune		20 000 000	

### Plan Communal de Developpemnt de la commune de Yaoundé 4

BP : 14783 Ydé cameroun Tel : 222 11 30 92/222 11 30 94 Email: [mairiedeyaounde4@hotmail.fr](mailto:mairiedeyaounde4@hotmail.fr)

2.2.2	Appuis matériels et en intrants aux GICS des éleveurs et pisciculteurs de la Commune	60 000 000
<b>Sous-Total Activités 2.2</b>		<b>50.000.000</b>
3.1.1.	Construction d'01 couvoir municipal pour la production de poussins d'un jour (capacité 10 000 à Ekoumdoum)	75. 000 000
3.1.2	Construction d'01 ferme porcine municipale d'une capacité de 100 porcelets à Toutouli/Meyo	50 000 000
3.1.4	Appui à la mise en place de 05 fermes porcines à : Construction et équipement d'une ferme communautaire en matériaux définitif de 1000 poulets de chair au GIC AFIDI de Toutouli Construction et équipement d'une ferme communautaire en matériaux définitif de 1000 poulets de chair au GIC Oyili de minkan Construction et équipement d'une ferme communautaire en matériaux définitif de 1000 poulets de chair au GIC meyo Construction et équipement d'une ferme porcine de 25 porcs à l'engrais en matériaux définitifs Au GIC des Agro-éleveur de d'Abome Construction et équipement d'une ferme communautaire en matériaux définitif de 1000 poulet de chair au GIC NSEN Gon d'Abome Construction d'un abattoir de poulet	600 000.000x4=2 400 000    1 000 000   75 000 000
3.1.5	Appuis à la mise en place des étangs piscicoles à Ekoumdoum, Nkoldongo	5.000.000x3=15.000.000
<b>Sous-Total Activités 3.1</b>		<b>138 000 000</b>
3.2.1	Construction d'une chambre froide de conservation des produits de pêche à	8 000 000
	Mise sur pied d'une unité de transformation des produits de pêche (fumoir)	30 000 000
	Organisation des mini comices agro pastoraux pour permettre les échanges entre éleveurs et la vulgarisation de nouvelles technique d'élevage	
<b>Sous-Total Activités.3.2</b>		<b>PM</b>
<b>TOTAL GENERAL DU SECTEUR</b>		<b>273.000.000</b>

**SECTEUR : EAU, ENERGIE ET ASSAINISSEMENT**

**EAU**

**PROBLÈME : Difficultés d'accès à l'eau potable**

<b>Stratégie Sectorielle : Améliorer La Qualité Des Infrastructures Hydrauliques</b>		<b>Indicateurs Objectivement Vérifiables</b>	<b>Sources De Vérification</b>	<b>Hypothèses De Réalisation</b>
<b>Niveaux</b>	<b>Formulations</b>			
<b>Objectif Global</b>	Faciliter L'accès A L'eau Potable Dans La Commune	95% De La Population Est A Moins De 10 Mn D'un Point D'eau Potable	Rapport Suivi PCD Rapport D. D. MINEE	Volonté politique Disponibilité des moyens
<b>Objectifs Spécifiques</b>	Améliorer l'offre en eau potable	Proportion de la population ayant accès à l'eau potable Nombre d'équivalent point d'eau (EPE) fonctionnel	Rapport D. D. MINEE	Dynamisme Des Responsables Communaux
	Améliorer la gestion des ouvrages d'eau potable au niveau communal et assurer la qualité de l'eau consommée par la population locale	Le ratio point d'eau/Comité de gestion Niveau de fonctionnement des Comités de gestion Taux de réduction des maladies hydriques	Rapport Du Service Hygiène Et Salubrité De La Commune	Implication De La Commune
<b>Résultats</b>	1.1 De nouveaux ouvrages d'eau potable sont construits	Au moins 25 nouveaux forages construits dans les villages Au moins 10 bornes fontaines construites par extension du réseau	Rapport Suivi PCD Rapport D. D. MINEE	Implication De La Commune
	1.2 Les ouvrages hydrauliques en panne sont réhabilités	Au moins 06 points d'eau réhabilités dans les Quartiers, villages et services publics		
	2.1 Un système de pérennisation des	Au moins 01 comité de gestion par point d'eau		

**Plan Communal de Developpemnt de la commune de Yaoundé 4**

BP : 14783 Ydé cameroun Tel : 222 11 30 92/222 11 30 94 Email: [mairiedeyaounde4@hotmail.fr](mailto:mairiedeyaounde4@hotmail.fr)

	ouvrages hydrauliques est mis en place	redynamisé Niveau de cotisation des ménages		
	2.2 la qualité de l'eau consommée par les populations est améliorée	Des échantillons d'eau analysés par an Nombre de séance de formation sur la potabilisation de l'eau	Rapport Commune	Implication De La Commune
<b>Activités</b>				<b>Coûts Estimatifs</b>
1.1.1	Libellés projets Construction d'un hangar de marché périodique avec forage et latrine moderne Construction d'un Hangar de marché périodique avec latrine et forage à Abome Centre Construction d'un forage équipé d'une PMH à la Chefferie d'Okoui Construction d'un forage équipé d'une PMH à Okoui Est Construction d'un forage équipé d'une PMH au Bloc I Construction d'un forage équipé d'une PMH au Bloc II Construction d'un forage équipé d'une PMH au Bloc III Construction d'un forage équipé d'une PMH au Bloc IV Construction d'un forage équipé d'une PMH au Bloc V		8.5.00.000x 25=212 500 000	
1.1.2	Construction d'une adduction d'eau potable à Centre		50 000 000	
1.1.2	Libellés projets		5 500 000	
1.1.3	Libellés projets Construction d'un système d'adduction d'eau potable avec 12 bornes fontaines Renforcement du réseau électrique à Moyenne tension sur 5km Construction d'un système d'adduction d'eau potable avec 12 bornes fontaines Construction et équipement de 02 bâtiments en étage à 01 niveau de 6 salles de classe au Lycée de Minkan Construction d'un système d'adduction d'eau potable avec 12 bornes fontaines Construction d'un système d'adduction d'eau potable avec 12 bornes fontaines			
	<b>Sous total Activités 1.1.</b>		<b>302 500 000</b>	
1.2.1	Réhabilitation Du réseau CAMWATER dans les quartiers de la ville		1. 000 000x 2=2.000.000	

### Plan Communal de Developpemnt de la commune de Yaoundé 4

BP : 14783 Ydé cameroun Tel : 222 11 30 92/222 11 30 94 Email: [mairiedeyaounde4@hotmail.fr](mailto:mairiedeyaounde4@hotmail.fr)



<b>Sous-Total Activités 1.2</b>		<b>2 000 000</b>
2.1.1	Redynamisation des comités de gestion des points d'eau	PM
2.1.2	Mise en place d'un fond d'appui aux comités de gestion des points d'eau	PM
<b>Sous-Total Activités 2.1</b>		PM
2.2.1	Formation de 02 artisans réparateurs par village et par quartier	Pm
2.2.2	Formation des populations aux techniques de potabilisation de l'eau	Pm
<b>Sous-Total Activités 2.2</b>		PM
<b>Total General Du Secteur</b>		<b>304 500 000</b>

**SECTEUR : EAU, ÉNERGIE et ASSAINISSEMENT  
ENERGIE**

**PROBLÈME : Difficulté d'accès à une énergie de qualité dans la commune d'arrondissement de Yaoundé 4**

<b>STRATÉGIE SECTORIELLE : améliorer l'offre en énergie électrique</b>		<b>INDICATEURS OBJECTIVEMENT VÉRIFIABLES</b>	<b>SOURCES DE VÉRIFICATION</b>	<b>HYPOTHÈSES DE RÉALISATION</b>
<b>NIVEAUX</b>	<b>FORMULATIONS</b>			
<b>Objectif Global</b>	Faciliter l'accès à l'énergie électrique	95% de la population de la commune est connectée au réseau électrique	D.D. MINEE Commune	Volonté politique et disponibilité des moyens
<b>Objectifs spécifiques</b>	Améliorer l'offre d'énergie électrique sur les plans qualitatifs et quantitatifs	Taux de villages et de ménages électrifiés	D.D. MINEE Commune	mise en œuvre effective du PCD
	2. Assurer la pérennisation des infrastructures électriques de la Commune	Niveau de réduction du vandalisme des équipements électriques Fréquence de réduction des coupures d'énergie	D D. MINEE Commune	Bonne sensibilisation
<b>Résultats</b>	Les installations électriques vétustes sont réhabilitées	Nombre de transformateurs réparés Nombre de poteaux électriques remplacés	D.D. MINEE Commune	Implication de la commune
	Le réseau électrique local est étendu à travers la construction de nouvelles infrastructures	Au moins 80 km d'extension électrique réalisée Au moins 5 établissements scolaires électrifiés Eclairage public		
	2.1 Les installations électriques de la commune sont contrôlées et sécurisées	Des comités de gestion des installations électriques sont mis en place	D.D. MINEE Commune	Bonne sensibilisation de la population
	2.2 Une meilleure collaboration existe entre les différents services de développement des infrastructures urbaines	Une plateforme est mise en place pour éviter la destruction des installations par d'autres administrations		

**Plan Communal de Développement de Yaoundé 4**

BP : 14 783 Ydé cameroun Tel : 222 11 30 92/ 222 11 30 94 Email: [mairiedeyaounde4@hotmail.fr](mailto:mairiedeyaounde4@hotmail.fr)

Activités		coûts estimatifs
1.1.1	. pose de 02 transformateurs :	51.000.000
1.1.2	réhabilitation du transformateur d'arrondissement de Yaoundé 4	PM
	<b>Sous-Total Activités 1.1</b>	<b>61.200.000</b>
1.2.1	Extension du réseau électrique dans les zones non Desservis de la commune et certains hameaux	700 000 000
	Construction d'une centrale solaire dans les villages Libellés projets mise sur pied de champs solaire photovoltaïque mise en place d'un champ solaire photovoltaïque	PM
	Extension du réseau électrique en BT au hameau)	3.000.000x 3= 9.000.00
	Extension du réseau électrique de MEKAK à NKOM CENTRE	PM
	Extension du réseau électrique à centre-700m	3.000.000x10=30.000.000
1.2.2	Électrification par énergie solaire dans tous les établissements secondaires :	126.000.000
1.2.3.	Installation de l'éclairage public :	15.000.000
	<b>Sous-Total Activités 1.2</b>	<b>471.000.000</b>
2.1.1	Organisation des séances de sensibilisation des populations sur l'entretien du corridor électrique dans chacun des villages et quartiers de la Commune	PM
2.1.2	Mise en place des comités de gestion des installations électriques dans chaque quartier et village de la Commune	PM
	<b>Sous-Total Activités 2.1</b>	<b>PM</b>
2.2.1	Organisation d'une rencontre d'échanges pour la sensibilisation des différents sectoriels compétents autour de la mise en œuvre et de la gestion des infrastructures urbaines	PM

### Plan Communal de Developpemnt de la commune de Yaoundé 4

BP : 14783 Ydé cameroun Tel : 222 11 30 92/222 11 30 94 Email: [mairiedeyaounde4@hotmail.fr](mailto:mairiedeyaounde4@hotmail.fr)

2.2.2	Mise en place d'une plateforme de collaboration pour une synchronisation des actions entre ENEO, CAMTEL, CAMWATER, CAMPOST ...	PM
	<b>Sous-Total Activités 2.2</b>	<b>PM</b>
<b>TOTAL GENERAL DU SECTEUR</b>		<b>532.200.000</b>

**SECTEUR EAU, ENERGIE ET ASSAINISSEMENT  
(ASSAINISSEMENT)**

**PROBLÈME : Difficulté à maintenir l'environnement sain dans la Commune**

STRATÉGIE SECTORIELLE Développer/Promouvoir L'assainissement Dans La Commune		INDICATEURS OBJECTIVEMENT VÉRIFIABLES	SOURCES DE VÉRIFICATION	HYPOTHÈSES DE RÉALISATION
NIVEAUX	FORMULATIONS			
<b>Objectif Global</b>	Faciliter l'accès durable des populations à la salubrité dans la Commune	toute la population dispose d'un environnement sain et salubre	D.D. MINEE Commune	Volonté politique et disponibilité des moyens
<b>Objectifs spécifiques</b>	1-Améliorer l'offre en infrastructures d'assainissement dans la Commune	Taux de ménages disposants de latrines améliorées Taux de services publics dotés de latrines améliorées	D.D. MINEE Commune	mise en œuvre effective du PCD
	2-Assurer la bonne gestion des infrastructures d'assainissement existant	Niveau d'entretien des infrastructures d'assainissement Taux de salubrité de l'espace urbain communal	D D. MINEE Commune	Bonne sensibilisation
<b>Résultats</b>	1.1- Les populations sont suffisamment sensibilisées sur la cause	Une campagne de construction de latrines écologiques organisée pour les villages	D.D. MINEE Commune	Implication de la commune
	1.2- Chaque structure et ménage est dotée de latrine ;	Au moins 08 blocs de latrines pour toilettes publiques construites dans la Commune		
	2.1-Le mécanisme d'entretien des rigoles et toutes infrastructures d'assainissement est mis en place et fonctionne	Comité d'hygiène et d'assainissement mis en place dans les quartiers et villages	D.D. MINEE Commune	Bonne sensibilisation de la population
	2.2-Le mécanisme de collecte et de traitement des déchets est mis en place et	Aménagement de la décharge municipale aménagée Au moins 52bacs à ordures		

**Plan Communal de Developpemt de Yaoundé 4**

BP : 14 783 Ydé cameroun Tel : 222 11 30 92/ 222 11 30 94 Email: [mairiedeyaounde4@hotmail.fr](mailto:mairiedeyaounde4@hotmail.fr)

	fonctionne	installés	
<b>Activités</b>			<b>coûts estimatifs</b>
1.1.1	Organisation des séances de sensibilisation sur la construction des latrines écologiques dans les villages		PM
1.1.2	Organisation d'une campagne de recensement des ménages sans latrines régulières		PM
<b>Sous-Total Activités 1.1</b>			<b>PM</b>
1.2.1	Construction de 02 blocs de 03 latrines dans les établissements (, CES, CETIC,)		6 000 000=18.000.000
1.2.2	Construction d'un bloc de 04 latrines dans chaque centre de santé		30 000 000
1.2.3	Construction de 01 bloc de 04 latrines dans 12 écoles de la commune:		3.000 000x26=78.000.000
1.2.4	Construction d'un bloc de toilettes publiques à		15 000 000
1.2.5	construction d'un bloc de 04 latrines à l'école publique d'Aboto		10 000 000
<b>Sous-Total Activités 1.2</b>			<b>131 000 000</b>
2.1.1	Mise en place d'un comité d'hygiène et salubrité dans chaque village et quartier de la Commune		PM
2.1.2	formation des comités de gestion sur les techniques de potabilisation et l'importance de la caisse de maintenance (02 session/an) et sensibilisation des populations en matière d'hygiène et assainissement.		15.000.000
<b>Sous-Total Activités 2.1</b>			<b>15 000 000</b>
2.2.1	Dotation de 52 bacs à ordures dans les écoles de la commune		1 000 000
2.2.2	Acquisition de 19 bacs à ordures pour les espaces urbains de la Commune		1 000 000
2.2.3	Gestion des déchets municipaux et résidus urbains		5 000 000
2.2.4	Construction d'un site de compostage		15 000 000
<b>Sous-Total Activités 2.2</b>			<b>22 000 000</b>
<b>TOTAL GENERAL DU SECTEUR</b>			<b>168 000 000</b>

**SECTEUR : INDUSTRIES, MINES ET DÉVELOPPEMENT TECHNOLOGIQUE**

**PROBLÈME : Faible valorisation du potentiel minier, industriel et technologique local**

<b>STRATÉGIE SECTORIELLE : Assurer l'industrialisation à travers la transformation et la valorisation des matières premières locales et la promotion des exportations</b>		<b>INDICATEURS OBJECTIVEMENT VÉRIFIABLES</b>	<b>SOURCES DE VÉRIFICATION</b>	<b>HYPOTHÈSES DE RÉALISATION</b>
<b>NIVEAUX</b>	<b>FORMULATIONS</b>			
<b>Objectif Global</b>	Faciliter la valorisation du potentiel minier, industriel et technologique de la Commune	Existence d'une taxe minière	Enquête INS (EDS, ECAM, ITIE, Etc.) Rapports du DDIMDT de La MEFOU ET AFAMBA Rapports des services municipaux	Volonté politique Disponibilité des moyens financiers Adhésion des populations Bonne collaboration des partenaires
<b>Objectifs spécifiques</b>	1. Assurer la maîtrise des contraintes locales à la valorisation de la propriété industrielle et au développement et à l'exploitation des mines, des industries et des technologies	Taux d'établissement scolaires équipés de manière adéquate Niveau/taux de couverture de la Commune en énergie électrique Qualité du service électrique offert Niveau/taux de couverture de la Commune par des réseaux téléphoniques stables Qualité de service offert par les entreprises de téléphonie Taux de routes praticables en toute saison Taux de villages désenclavés		
	2. Valoriser le potentiel industriel et minier de la Commune	Taux de ressources minières exploitées Taux d'industrialisation de la Commune		
<b>Résultats</b>	1.1 Des négociations sont engagées pour booster le développement industriel	Nombre de plaidoyers rédigés		
	1.2 La Commune bénéficie des conditions de production industrielle favorable	Nombre de village ayant un accès permanent à l'énergie électrique Nombre de réseau téléphonique disponible dans la Commune Matériel acquis pour les exploitations Niveau d'accessibilité des routes		

		communales	
	2.1. Le potentiel minier de la Commune est évalué et connu	Nombre et type de ressources minières disponibles identifiées au niveau local	
	2.2. Les carrières sont développées et exploitées	2 carrières artisanales semi mécanisées aménagées Une savonnerie municipale créée	
<b>Activités</b>			<b>coûts estimatifs</b>
1.1.1	Rédaction d'un plaidoyer auprès d'ENEO Cameroun en vue de l'amélioration du service de la fourniture de l'énergie électrique		Coûts administratifs
1.1.2	Rédaction d'un plaidoyer auprès des opérateurs Orange, MTN et CAMTEL pour l'amélioration de la qualité de service et pour l'extension des réseaux téléphoniques à l'ensemble des villages de la Commune		Coûts administratifs
	<b>Sous-Total Activités 1.1</b>		
1.2.1	Construction des ouvrages de franchissement dans la commune		Coûts administratifs
1.2.2	Entretien régulier des routes desservant la Commune		Cf. secteur MINTP
	<b>Sous-Total Activités 1.2</b>		//
2.1.1	Elaboration d'un fichier d'évaluation du potentiel minier au niveau local		2 000 000
2.1.2	Elaboration de la cartographie industrielle de la Commune		2 000 000
	<b>Sous-Total Activités 2.1</b>		<b>4 000 000</b>
2.2.1	Prospection et identification des différents sites potentiels des minerais sur les fleuves		10. 000 000
2.2.2	Aménagement des voies d'accès des carrières de sable et de pierre répertoriés et déclarées		30.000.000
2.2.3	Encadrement des associations d'exploitation artisanale des carrières		2 000 000
	<b>Sous-Total Activités 2.2</b>		<b>42.000.000</b>
	<b>TOTAL GENERAL DU SECTEUR</b>		<b>46.000.000</b>



**SECTEUR : DOMAINE, CADASTRE ET AFFAIRES FONCIÈRES**

**PROBLÈME : difficultés d'accès à la propriété foncière**

<b>STRATÉGIE SECTORIELLE : Permettre aux populations de satisfaire leurs besoins potentiels, de jouir de leurs droits fondamentaux et d'assumer leurs devoirs</b>		<b>INDICATEURS OBJECTIVEMENT VÉRIFIABLES</b>	<b>SOURCES DE VÉRIFICATION</b>	<b>HYPOTHÈSES DE RÉALISATION</b>
<b>NIVEAUX</b>	<b>FORMULATIONS</b>			
<b>Objectif Global</b>	Faciliter l'accès durable aux terres et immobiliers dans la Commune	Nombre de titres fonciers	Rapport DD MINCAF Commune	Volonté politique
<b>Objectifs spécifiques</b>	1-Vulgariser la procédure d'obtention du titre foncier et le statut juridique des terres ou domaines	Taux de sécurisation des différents domaines	Rapports du DDDCAF de La MFOUNDI Rapports des services communaux Rapports de la sous-préfecture Préfecture	
	2-Assurer une gestion juste et durable des domaines publics, privés et communautaires	Niveau de respect des différentes procédures notamment le décret 2015	Rapports du DDDCAF de La MFOUNDI Rapports de la sous-préfecture Rapports municipaux Rapports de la préfecture	Volonté politique Adhésion des populations Disponibilité des fonds Disponibilité des techniciens du domaine
<b>Résultats</b>	1.1-Les textes régissant l'obtention du titre foncier et le statut juridique des terres ou domaines sont vulgarisés	Nombre de campagnes de sensibilisation organisés dans le respect des procédures	Rapports du DDDCAF de La MFOUNDI Rapports des services municipaux	Volonté politique Adhésion des populations Disponibilité des fonds Disponibilité des techniciens du domaine Facilitation des autorités politiques
	1. 2-Le service technique de la Commune est formée pour une meilleure gestion	Des campagnes d'élaboration collective des titres fonciers sont	Rapports du DDDCAF du MFOUNDI Rapports municipaux	Volonté politique Adhésion des populations Accompagnement de la

**Plan Communal de Developpemnt de Yaoundé 4**

BP : 14 783 Ydé cameroun Tel : 222 11 30 92/ 222 11 30 94 Email: [mairiedeyaounde4@hotmail.fr](mailto:mairiedeyaounde4@hotmail.fr)

	du domaine foncier	organisées régulièrement Un fichier de la situation foncière de la commune et des communautés est élaboré et actualisé régulièrement Taux de recouvrement de la taxe foncière	Comptes administratifs Quittanciers	commune dans le recouvrement des taxes par le MINDCAF Accompagnement de la police municipale
	2.1- Les zones interdites de construction sont matérialisées et labellisées	Nombre de plaques de signalisation installées	Rapports des services municipaux	Volonté politique Adhésion des populations Disponibilité des fonds Disponibilité des techniciens du domaine
	2.2- Une gestion du patrimoine est mieux implémentée dans la commune	Réserves foncières communales recensées et sécurisées Domaine privé de l'Etat sécurisé Titres fonciers des domaines communautaires Un comité municipal de gestion des indemnisations existe	Rapports du DDDCAF du MFOUNDI Rapports de la sous-préfecture Rapports des services municipaux	Volonté politique par l'implémentation des fonctions Adhésion des populations Disponibilité des fonds Disponibilité des techniciens du domaine
<b>Activités</b>				<b>coûts estimatifs</b>
1.1.1	Organisation de 01campagnes de sensibilisation par année des populations sur la sécurité foncière (01 campagne par zone) et de vulgarisation des textes régissant l'obtention du titre foncier et le statut juridique des terres aux travers des recensement et sécurisation des domaines de la mairie et dee l'acquisition de nouvelles reserves foncieres			8x 1 000 000 = 8 000 000
1.1.2	Sécurisation des lots communaux			Coûts administratifs
<b>Sous-Total Activités 1.1</b>				<b>8 000 000</b>
1.2.1	Elaboration d'un fichier de la situation foncière de la Commune et des communautés dans le cadre de la recherche des titres fonciers existants pour identifier les titres			1 000 000

### Plan Communal de Developpemnt de la commune de Yaoundé 4

BP : 14783 Ydé cameroun Tel : 222 11 30 92/222 11 30 94 Email: [mairiedeyaounde4@hotmail.fr](mailto:mairiedeyaounde4@hotmail.fr)

	fonciers existants	
<b>1.2.2</b>	Mise en place du fichier cadastral	500 000
	<b>Sous-Total Activités 1.2</b>	<b>1 500 000</b>
<b>2.1.1</b>	Installation des plaques de signalisation sur les zones interdites de construction	2 000 000
<b>2.1.2</b>	Installation des plaques de signalisation sur le domaine privé de l'Etat	2 000 000
	<b>Sous-Total Activités 2.1</b>	<b>4 000 000</b>
<b>2.2.1</b>	Recensement et sécurisation du domaine foncier communal	10 000 000
<b>2.2.2</b>	Sensibilisation de la commission de gestion des indemnisations relatives aux expropriations pour causes d'utilité publique sur les limites de ses prérogatives et l'étendue de la commission départementale	500 000
	<b>Sous-Total Activités 2.2</b>	<b>10 500 000</b>
<b>TOTAL GENERAL DU SECTEUR</b>		<b>24.000.000</b>

**SECTEUR : ENVIRONNEMENT, PROTECTION DE LA NATURE ET DÉVELOPPEMENT DURABLE**

**PROBLÈME : Faible préservation de la nature et de l'environnement**

<b>STRATÉGIE SECTORIELLE : Assurer Une Gestion Durable Des Ressources Naturelles</b>		<b>INDICATEURS OBJECTIVEMENT VÉRIFIABLES</b>	<b>SOURCES DE VÉRIFICATION</b>	<b>HYPOTHÈSES DE RÉALISATION</b>
<b>NIVEAUX</b>	<b>FORMULATIONS</b>			
<b>Objectif Global</b>	Assurer La Préservation De La Nature Et De L'environnement Au Sein De La Commune	Taux De Prise En Compte Des Aspects Socio Environnementaux Dans Les Projets Taux D'investissement Dans Le Secteur Environnemental		
<b>Objectifs Spécifiques</b>	1-Contribuer à la gestion rationnelle et durable de la nature	Taux de population impliquée dans la protection de l'environnement	Rapports DDPDED du Mfoundi Rapports des services municipaux Rapports DDPDED du Mfoundi	Volonté politique Disponibilité des moyens financiers Adhésion des populations Collaboration des responsables du MINEPDED
	2-Assurer la durabilité de l'environnement	Taux d'ordures ménagères faisant l'objet de collecte et de traitement Existence d'un plan de gestion des déchets dans la Commune		
<b>Résultats</b>	1.1-Les règles d'hygiène et de salubrité sont respectées dans la Commune	Existence d'une décharge municipale 40 bacs à ordures installés dans la ville		
	1.2-L'exploitation et la gestion des espèces arborescentes et espaces verts est maîtrisée ;	La mangrove est préservée Nombre d'espaces reboisés		
	2.1-Un plan de gestion de l'environnement du territoire communal est élaboré ;	Nombre d'organisations mises en place pour la protection de l'environnement Nombre de campagnes de		

**Plan Communal de Développement de Yaoundé 4**

BP : 14 783 Ydé cameroun Tel : 222 11 30 92/ 222 11 30 94 Email: [mairiedeyaounde4@hotmail.fr](mailto:mairiedeyaounde4@hotmail.fr)

		sensibilisation organisées	
	2.2-Les déchets sont mieux gérés	Nombre de ménage utilisant le compost Une décharge municipale existe Un véhicule de transport des ordures existe	
<b>Activités</b>			<b>Coûts Estimatifs</b>
1.1.1	Installation de 100 bacs à ordures : 58 dans les établissements scolaires et dans les 65 quartiers et services de la commune de Yaoundé 4		10 000 000
<b>Sous-Total Activités 1.1</b>			<b>10.000.000</b>
1.2.1	Appui matériel, technique et financier à la préservation des mangroves, à travers l'aménagement et l'entretien des espaces verts		5 000 000
1.2.2	Création d'une pépinière forestière communale		2.500 000
<b>Sous-Total Activités 1.2</b>			<b>7 500.000</b>
2.1.1	Elaboration d'un plan communal de gestion des déchets de la commune qui inclura la collecte, le traitement et la transformation desdits déchets.		5000 000*1=5 000 000
	Création d'un cimetière municipal		
	Reboisement le long des cours d'eau		
2.1.2	Organisation annuelle des campagnes de sensibilisation des populations à l'adoption des comportements écologiques et la préservation de l'environnement pendant 5 ans		5 x 2 500 000 = 12 500 000
<b>Sous-Total Activités 2.1</b>			<b>17 500.000</b>
2.2.1	Achat D'un Véhicule De Collecte Des Ordures		50.000.000
2.2.2	Construction D'une Décharge Municipale		5 000 000
2.2.4	Création De 03 Espaces Verts Dans La Ville		15.000.000
<b>Sous-Total Activités 2.2</b>			<b>85.000.000</b>
<b>TOTAL GENERAL DU SECTEUR</b>			<b>120.000.000</b>

**SECTEUR : POSTES ET TÉLÉCOMMUNICATION**

**PROBLÈME : Difficultés d'accès aux services de télécommunications**

<b>STRATÉGIE SECTORIELLE : Développer les infrastructures postales, des télécommunications et des TIC pour contribuer à la création d'un espace -économique intégré et viable</b>		<b>INDICATEURS OBJECTIVEMENT VÉRIFIABLES</b>	<b>SOURCES DE VÉRIFICATION</b>	<b>HYPOTHÈSES DE RÉALISATION</b>
<b>NIVEAUX</b>	<b>FORMULATIONS</b>			
<b>Objectif Global</b>	Faciliter l'accès aux services offerts par les postes et télécommunication dans la Commune	90% de la population a accès aux services de télécommunications	Rapport DD, DA MINTECOM	Volonté politique et disponibilité es moyens
<b>Objectifs spécifiques</b>	1-Faciliter l'accès aux services postaux, de télécommunications et de TIC par la Commune et les populations	Proportion de la population utilisant les produits et services postaux et financiers	Rapport du MINPOSTEL Rapports communaux	Implication de la Commune
	2-Construire/équiper des infrastructures de Télécom dans la Commune	Nombre et types d'infrastructures de promotion des NTIC équipées	Rapport du MINPOSTEL Rapports communaux	Implication de la Commune
<b>Résultats</b>	1.1-L'accès aux NTIC et à internet est amélioré	01 campagne de sensibilisation organisée sur les TIC chaque année	Rapports suivi DD, DA MINPOSTEL	Implication de la Commune
	1.2-Les populations sont sensibilisées sur l'utilisation saine des réseaux sociaux sont sensibilisées.	Nombre d'ateliers de sensibilisation organisés		
	2.1-Les infrastructures des postes et télécommunications sont construites	04 TCP construits 01 antenne relai installé	Rapport commune	Volonté politique Disponibilité des moyens financiers Collaborations des firmes de

**Plan Communal de Developpemnt de la commune de Yaoundé 4**

BP : 14783 Ydé cameroun Tel : 222 11 30 92/222 11 30 94 Email: [mairiedeyaounde4@hotmail.fr](mailto:mairiedeyaounde4@hotmail.fr)

	2.2-Les élèves ont un accès facile à l'outil informatique	Nombre d'établissements scolaires dotés de salles informatiques		téléphonie mobiles
<b>Activités</b>				<b>Coûts estimatifs</b>
1.1.1	Organisation d'une campagne annuelle de sensibilisation sur les TIC dans chaque groupement pendant 5 ans			10 000 000
1.1.2	Dotation de 30 kits informatiques aux services communaux			5 000 000 *30=150 000 000
<b>Sous-Total Activités 1.1</b>				<b>160 000 000</b>
1.2.1	Organisation d'un atelier de sensibilisation sur l'utilisation des réseaux sociaux			<b>PM</b>
1.2.2	Organisation des rencontres éducatives dans les établissements scolaires sur les méfaits de la mauvaise utilisation des réseaux sociaux			<b>PM</b>
<b>Sous-Total Activités 1.2</b>				<b>//</b>
2.1.1	Construction d'un télé centre communautaire polyvalent à 1			75. 000 000
2.1.2	Construction des antennes de relais pour réseaux téléphoniques Orange-MTN-CAMTEL, NEXTEL dans les zones de			PM
<b>Sous-Total Activités 2.1</b>				<b>75.000 000</b>
2.2.1	Dotation des établissements scolaires de la Commune en Kit informatiques			PM
2.2.2	Construction d'une salle d'informatique dans chaque établissement			PM
<b>Sous-Total Activités 2.2</b>				<b>PM</b>
<b>TOTAL GENERAL DU SECTEUR</b>				<b>235.000.000</b>

**SECTEUR : ÉCONOMIE LOCALE**

**PROBLÈME : faible productivité de l'économie locale**

<b>STRATÉGIE SECTORIELLE : Améliorer L'environnement Des Affaires Et La Compétitivité Des Entreprises Locales</b>		<b>INDICATEURS OBJECTIVEMENT VÉRIFIABLES</b>	<b>SOURCES DE VÉRIFICATION</b>	<b>HYPOTHÈSES DE RÉALISATION</b>
<b>NIVEAUX</b>	<b>FORMULATIONS</b>			
<b>Objectif Global</b>	Assurer La Compétitivité De L'économie Locale		Enquête INS (EDS, ECAM, Etc.)	Volonté politique et disponibilité des moyens
<b>Objectifs Spécifiques</b>	1. Favoriser La Mise Sur Pied Des Infrastructures Economiques De Qualité	Nombre et types d'infrastructures construites et fonctionnelles	RAPPORT COMMUNE, MINEPAT	Disponibilité des moyens et des sites
	2.Favoriser La Compétitivité Des Entreprises Locales	Nombre De PME Créées Chiffre d'affaires	Comptes Administratifs	Adhésion des populations
	3.Assurer une bonne circulation des biens	Etat des routes Taux d'accès à l'énergie électrique	Rapports communaux	Volonté politique et disponibilité des moyens
<b>Résultats</b>	1.1. De nouvelles infrastructures sont construites et équipées dans les marchés	Nombre et types d'infrastructures	RAPPORT COMMUNE, MINEPAT, INS	Disponibilités des moyens et des sites
	1.2. De nouveaux espaces marchands sont ouverts	Nombre de marchés créés et construits		
	2.1. Les capacités entrepreneuriales des populations sont renforcées	Nombre d'AGR mise en place et productives	Rapports comptables	Adhésion des populations
	2.2 La Compétitivité Des Entreprises Locales Est Assurée	Augmentation De L'assiette Fiscale De 50%	Comptes Administratifs	2.2 La Compétitivité Des Entreprises Locales Est Assurée
	3.1. Les bassins de production sont désenclavés	Nombre de km de routes réhabilitées Nombre de km de routes	Rapports DDTP	Disponibilité des moyens



		ouvertes		
	3.2. L'accès l'énergie électrique est assuré	Nombre de km de courant électrique étendu Tau d'accès à l'énergie électrique	RAPPORT COMMUNE, MINEPAT INS	Disponibilité des moyens
<b>Activités</b>				<b>Coûts Estimatifs</b>
1.1.1	Construction des infrastructures marchandes dans la commune			Cf secteur commerce
1.1.2	Equipement des marchés locaux en magasins, latrines, points d'eau...			
	<b>Sous-Total Activités 1.1</b>			<b>PM</b>
1.2.1	Création, construction et équipement de nouveaux marchés périodiques dans la commune			Cf secteur commerce
1.2.2	Construction d'un complexe commercial dans la commune			
	<b>Sous-Total Activités 1.2</b>			<b>PM</b>
2.1.1	Accompagnement des producteurs aux regroupements associatifs			Cf secteurs Agriculture et élevages
2.1.2	Organisation des ateliers de renforcement des capacités des populations au montage des projets et pme : 02/an			PM
	<b>Sous-Total Activités 2.1</b>			<b>PM</b>
2.2.1	Financement des PME dans la Commune			PM
2.2.2	Accompagnement à la mise en place des champs semenciers			PM
	<b>Sous-Total Activités 2.2</b>			<b>PM</b>
3.1.1 :	Réhabilitation de près de 400 km de routes avec construction des ouvrages de franchissement dans la commune			Cf secteur travaux publics
3.1.2	Ouverture de de près de 39 km de routes dans la commune			
	<b>Sous-Total Activités 3.1</b>			<b>PM</b>
3.2.1	Extension de plusieurs km de réseau électrique dans la commune			Cf secteur énergie
3.2.2	Mise en place d'un système d'entretien régulier des ouvrages électriques			
	<b>Sous-Total Activités 3.2</b>			<b>PM</b>
	<b>TOTAL GENERAL DU SECTEUR</b>			<b>PM</b>

**SECTEUR : TOURISME ET LOISIRS**

**PROBLEME : faible développement de l'activité touristique**

<b>STRATÉGIE SECTORIELLE : Développer les produits touristiques camerounais pour faire du Cameroun une destination touristique</b>		<b>INDICATEURS OBJECTIVEMENT VÉRIFIABLES</b>	<b>SOURCES DE VÉRIFICATION</b>	<b>HYPOTHÈSES DE RÉALISATION</b>
<b>NIVEAUX</b>	<b>FORMULATIONS</b>			
<b>Objectif Global</b>	Promouvoir le développement de l'activité touristique au sein de la commune	Taux d'augmentation des recettes touristiques de la Commune	Rapport DD, DA MINTOUR Comptes administratifs	Volonté politique Disponibilité des moyens
<b>Objectifs spécifiques</b>	1-Evaluer et vulgariser le potentiel touristique de la Commune ;	Taux de sites touristiques aménagés Taux de sites touristiques créés Taux d'accès aux structures d'hébergement	Rapports des services municipaux Rapports DDTOUL du Mfoundi	Disponibilité financière Volonté politique acquise
	2-Promouvoir les activités touristiques et de loisirs dans la Commune ;	Nombre d'atelier de vulgarisation des activités touristiques organisées	Rapports des services municipaux Rapports DDTOUL du Mfoundi	Disponibilité financière Volonté politique acquise
<b>Résultats</b>	1.1. Le potentiel touristique de la Commune est connu	Carte touristique disponible à la Commune	Commune	Implication Commune MINTOUR
	1.2. Les débouchés des activités touristiques et de loisirs sont connus par les populations	Une journée porte ouverte est organisée chaque année pour la promotion des activités et métiers liés au tourisme	Rapports des services municipaux Rapports DDTOUL du Mfoundi	Implication de la Commune
	2.1 Les infrastructures touristiques sont aménagées	Nombre des structures d'accueil de qualité disponibles et fonctionnelles		
	2.2. Les structures de loisirs sont construites	Nombre de visiteurs/ touristes accueillis par la Commune par an		
<b>Activités</b>				<b>coûts estimatifs</b>
1.1.1	Prospection des potentialités touristiques de la commune			15.000.000

1.1.2	Élaboration d'une carte touristique de la commune	10.000.000
<b>Sous-Total Activités 1.1</b>		<b>25.000.000</b>
1.2.1	Organisation d'une journée porte ouverte chaque année pour la promotion des activités et des métiers liés au tourisme pendant cinq ans	05 x 1 000 000 = 5 000 000
1.2.2	Organisation des foires gastronomiques 01 fois /an	30.000.000
<b>Sous-Total Activités 1.2</b>		<b>35.000.000</b>
2.1.1	Construction d'une cité communale/auberge de 50 chambres modernes	100.000.000
2.1.2	Construction et équipement d'un restaurant municipal dans la commune	50.000.000
2.1.3	Achat d'un véhicule pour le transport des touristes	25.000.000
2.1.4	Recrutement et formation de 05 guides touristiques dans la commune	10.000.000
<b>Sous-Total Activités 2.1</b>		<b>185.000.000</b>
3.3.1 :	Aménagement de 02 espaces verts dans la commune	10.000.000
3.3.3	Organisation des camps de vacances pour jeunes 01 fois /an	15.000.000x 05 = 75.000.000
<b>Sous-Total Activités 2.2</b>		<b>85.000.000</b>
<b>TOTAL GENERAL DU SECTEUR</b>		<b>330.000.000</b>

**SECTEUR : HABITAT ET DÉVELOPPEMENT URBAIN**

**PROBLÈME : Difficulté à gérer et à aménager l'espace urbain et l'habitat dans la Commune d'arrondissement de Yaoundé 4**

<b>STRATÉGIE SECTORIELLE : Assurer l'industrialisation de l'habitat par la valorisation des matériaux locaux</b>		<b>INDICATEURS OBJECTIVEMENT VÉRIFIABLES</b>	<b>SOURCES DE VÉRIFICATION</b>	<b>HYPOTHÈSES DE RÉALISATION</b>
<b>NIVEAUX</b>	<b>FORMULATIONS</b>			
<b>Objectif Global</b>	Faciliter le développement urbain et l'amélioration de l'habitat dans la Commune	Plan d'urbanisation en bonne et due forme	Commune DD, MINHDU	Volonté politique et disponibilité des moyens
<b>Objectifs spécifiques</b>	1- Faciliter l'occupation de terres dans l'espace urbain	Documents de planification élaborés Différents aménagements au niveau l'espace urbain Plan de restructuration de la commune	Rapports de la DDHDU Rapports communaux PV de réception des travaux	Volonté politique Disponibilité des moyens financiers ainsi que des terres Adhésion des populations
	2-Améliorer l'habitat dans l'espace Communal	Matériaux promus Type d'habitat promu dans la localité	Rapports de la DDHDU Rapports communaux PV de réception des travaux	Volonté politique Disponibilité des moyens financiers ainsi que des terres Adhésion des populations
<b>Résultats</b>	1.1- Les documents de planification de la Commune sont mis en œuvre (POS)	Existence d'un POS Présence d'un comité de suivi de la mise en œuvre du POS	Rapports du DDHDU du Mfoundi Rapports des services techniques	Volonté politique Disponibilité des moyens financiers
	1.2- Les terres de l'espace urbain sont viabilisées	Une décharge municipale aménagée	Rapports du DDHDU du Mfoundi PV de réception des travaux	Volonté politique Disponibilité des moyens financiers Disponibilité des sites
	2.1- Les matériaux locaux sont valorisés et vulgarisés au détriment des constructions anarchiques	4 ateliers de sensibilisation contre les constructions anarchiques organisés 4 ateliers de valorisation des matériaux locaux de construction organisés Un fichier du potentiel local en termes de matériaux de construction élaboré	Rapports du DDHDU du Mfoundi Rapports de la Commune	Volonté politique Disponibilité des moyens financiers Adhésion des populations
	2.2- Attractivité de la commune améliorée	Logements sociaux sont construits dans la ville	Rapports du DDHDU du Mfoundi	Volonté politique Disponibilité des moyens

**Plan Communal de Developpemnt de Yaoundé 4**

BP : 14 783 Ydé cameroun Tel : 222 11 30 92/ 222 11 30 94 Email: [mairiedeyaounde4@hotmail.fr](mailto:mairiedeyaounde4@hotmail.fr)

		d'Arrondissement de Yaoundé 4 Un plan de location de ces logements disponible Au moins 100 lampadaires solaires installées dans les villages et quartiers de la commune	PV de réception des travaux Rapports de la Commune Sommier du patrimoine communal	financiers Disponibilité des sites
<b>Activités</b>				<b>Coûts estimatifs</b>
1.1.1	Elaboration d'un plan directeur d'urbanisme approuvé par le corridor			PM
1.1.2	Elaboration d'un plan secteur pour chaque espace urbain tel que prévu dans le corridor			100 000 000
	<b>Sous-Total Activités 1.1</b>			<b>80.000.000</b>
1.2.1	Aménagement d'une voirie municipale sur 100 km			150. 000 000
1.2.2	Aménagement d'une station de traitement des déchets			25 000 000
1.2.3	hiérarchisation et la réorganisation fonctionnelle du système voire en général ;			50000000
1.2.4	élargissement de certaines voies structurantes, passant de 2x1 voies à 2x2 ou à 2x3 voies			3 000 000 000
1.2.5	aménagement du tronçon urbain de l'autoroute Yaoundé-Nsimalen qui traverse le CAY4			500 000 000
1.2.6	réalisation de liaisons structurantes de contournement du noyau central			500 000 000
1.2.7	aménagement des intersections ou des ensembles d'intersections majeures			300 000 000
1.2.8	aménagement des intersections ou des ensembles d'intersections majeures			100 000 000
1.2.10	L'aménagement systématique de la signalisation verticale et horizontale			100 000 000
1.2.11	L'installation et le réglage des feux tricolores ; dans certains cas, il s'agira simplement de réhabiliter les feux existants et de régler les phares			100 000 000
1.2.11	aménagement et la sécurisation de trois ônts sur le corridor traversées pitons			600 000 000
1.2.12	L'élargissement et la protection des trottoirs dans le but d'améliorer les conditions des déplacements des piétons ;			50 000 000
1.2.13	mise en sécurité des voies de circulation et de leurs abords			
1.2.14	l'ouverture et l'aménagement progressif des nouvelles voies conformément aux prescriptions du POS.			150 000 000
1.2.15	cade/Circulaire à ouvrir 1,72 Rocade/Circulaire à aménager 3,63 Voie express à ouvrir 5,11 Voie express à aménager 6,47 Pénétrante à aménager 23,41 Raccordement autoroute Yaoundé-Douala et Yaoundé-Nsimalen 2,41 Contournement Est de Yaoundé 3,67 Autoroute Yaoundé-Nsimalen 15,03			30 000 000
<b>Sous-Total Activités 1.2</b>				<b>125.000.000</b>

### Plan Communal de Developpemnt de la commune de Yaoundé 4

BP : 14783 Ydé cameroun Tel : 222 11 30 92/222 11 30 94 Email: [mairiedeyaounde4@hotmail.fr](mailto:mairiedeyaounde4@hotmail.fr)

2.2.1	Organisation de 2 ateliers de sensibilisation par semestre contre les constructions anarchiques	20 000 000
2.1.2	Elaboration et vulgarisation d'un fichier du potentiel local en termes de matériaux de construction et par type d'ouvrages	1 000 000
	<b>Sous-Total Activités 2.1</b>	<b>3.000.000</b>
2.2.1	Sensibilisation des populations à la construction des habitats modernes (02 sessions/an)	20 000 000
2.2.2	Construction de 100 logements sociaux à Ekounou	400 000 000
	<b>Sous-Total Activités 2.2</b>	<b>407.000.000</b>
	<b>TOTAL GENERAL DU SECTEUR</b>	<b>615.000.000</b>

**Confert plan secteur Ydé 4**

**PETITES ET MOYENNES ENTREPRISES, ÉCONOMIE SOCIALE ET ARTISANAT**

**PROBLÈME : difficultés de promotion des pme, de l'artisanat et des organisations de l'économie sociale**

<b>STRATÉGIE SECTORIELLE : Améliorer l'environnement des affaires et la compétitivité des entreprises locales</b>		<b>INDICATEURS OBJECTIVEMENT VÉRIFIABLES</b>	<b>SOURCES DE VÉRIFICATION</b>	<b>HYPOTHÈSES DE RÉALISATION</b>
<b>NIVEAUX</b>	<b>FORMULATIONS</b>			
<b>Objectif Global</b>	Faciliter la promotion et la création des Mède l'artisanat et des organisations de l'économie sociale	L'économie sociale en nette croissance de 50%	Rapport DD, DA MINPMEESA	Volonté politique et disponibilité des moyens
<b>Objectifs spécifiques</b>	Assurer la maîtrise des contraintes locales au développement des Petites et Moyennes Entreprises, de l'Economie Sociale et de l'Artisanat	Niveau/taux de couverture de la Commune en énergie électrique Qualité du service électrique offert Niveau/taux de couverture de la Commune par des réseaux téléphoniques stables Qualité de service offert par les entreprises de téléphonie Taux de routes praticables en toute saison Taux de villages désenclavés	Fichiers du DD. PMEESA du Mfoundi Rapports des services municipaux Fichiers des PME et OES Créés	Volonté politique Disponibilité des moyens financiers Bonne collaboration des partenaires Adhésion des populations
	2 Améliorer les capacités organisationnelles et opérationnelles des organisations de l'économie sociale et PME.	Nombre d'organisations sociales créées Taux d'accroissement des PME et/ou des organisations sociales Revenu moyen des PME, corps de métiers et artisans		

<b>Résultats</b>	1.1 Les contraintes locales au développement des petites et moyennes entreprises, de l'économie sociale et de l'artisanat sont maîtrisées	Longueur des routes intra-communales Nombre de villages électrifiés Nombre de ménages électrifiés Nombre de villages couverts par les réseaux de téléphonie mobile Nombre d'organisation sociale financée	Rapports suivi PCD, DD MINPMEESA	Implication de la Commune MINPMEESA
	Les jeunes sont impliqués dans le développement local des petites et moyennes entreprises, de l'économie sociale et de l'artisanat	Nombre d'organisations des jeunes financées Nombre de projets des jeunes réalisés		
	2.1 Les PME, artisans et corps de métiers sont organisés	Nombre organisations sociales de la Commune Nombre d'artisans de la Commune Nombre de PME de la Commune		
	2.2. Les organisations paysannes sont mises en réseau au niveau communal	Nombre d'OP regroupée		
<b>Activités</b>				<b>coûts estimatifs</b>
1.1.1	Rédaction d'un plaidoyer auprès d'ENEO Cameroun en vue de l'amélioration qualitative et quantitative du service et de la fourniture de l'énergie électrique			Coûts administratifs
1.1.2	Rédaction d'un plaidoyer auprès des opérateurs Orange, MTN et CAMTEL pour l'amélioration de la qualité de service et pour l'extension des réseaux téléphoniques à l'ensemble des villages de la Commune			Coûts administratifs
1.1.3	Reprofilage et entretien des routes la Commune de Yaoundé 4			Cf. secteur des travaux publics
	<b>Sous-Total Activités 1.1</b>			//

### Plan Communal de Developpemnt de la commune de Yaoundé 4

BP : 14783 Ydé cameroun Tel : 222 11 30 92/222 11 30 94 Email: [mairiedeyaounde4@hotmail.fr](mailto:mairiedeyaounde4@hotmail.fr)



1.2.1	Formation des populations aux métiers artisanaux (vannerie, poterie, sculpture, peinture ....)	25.000.000
1.2.2	Formation des populations au montage des projets	20.000.000
1.2.3	Financement de 100 projets de création des PME	40.000.000
1.2.4	Renforcement des capacités managériales des artisans : 02 séances/an	10.000.000
<b>Sous-Total Activités 1.2</b>		<b>95.000 000</b>
2.1.1	Elaboration d'un fichier des PME, organisations sociales et artisans par village et par quartier	1 000 000
2.1.2	Organisation d'une séance de sensibilisation sur l'importance, le processus de mise en place, l'adhésion et le fonctionnement des associations corporatistes dans chacun des groupements de la commune	2 000 000
2.1.3	Appui technique, matériel et financier des populations organisées à la mise en place d'une PME école par quartier et par village pour booster l'économie locale dans le domaine de la pêche	40 000 000
2.1.4	Accompagnement des artisans de l'Arrondissement à la mise en place des coopératives	5 000 000
	Création d'un centre artisanal dans l'arrondissement sur le site prévu par le projet corridor Yaoundé-Nsi	
<b>Sous-Total Activités 2.1</b>		<b>48 000 000</b>
2.2.1	Mise en place d'un fonds d'appui pour les déplacements, transports des artisans pour les foires artisanales et les comices, etc.	50 000 000
2.2.2	Accompagnement des artisans par groupement à la mise en réseau par filière en vue de la mutualisation des meilleures pratiques	(03 x 500 000= 1 500 000)
2.2.3	Appui au fonctionnement aux points focaux dans les communes et paiement régulier de leur rémunération par les communes	6 000 000
<b>Sous-Total Activités 2.2</b>		<b>57 500 000</b>
<b>TOTAL GENERAL DU SECTEUR</b>		<b>200.500.000</b>

**SECTEUR : FORET ET FAUNE**

**PROBLÈME : Difficulté de gestion des ressources forestières et fauniques**

<b>STRATÉGIE SECTORIELLE Assurer une gestion durable des ressources naturelles et de la biodiversité</b>		<b>INDICATEURS OBJECTIVEMENT VÉRIFIABLES</b>	<b>SOURCES DE VÉRIFICATION</b>	<b>HYPOTHÈSES DE RÉALISATION</b>
<b>NIVEAUX</b>	<b>FORMULATIONS</b>			
<b>Objectif Global</b>	Assurer la protection des essences et des espèces fauniques de la commune	Existence d'un PUGDT Nombre de forêts communales et communautaires créées	Rapport DD MINEFOF	Volonté politique et disponibilité des moyens
<b>Objectifs spécifiques</b>	1. Assurer la protection de la flore et de la faune	Niveau d'intervention des services déconcentrés Niveau d'accès aux zones de mangroves	Rapports du DDFOF du MFOUNDI Rapports du service forestier de la Commune	Volonté politique Disponibilité des moyens
	2. Assurer la pérennisation et l'équité dans la gestion des ressources forestières	Niveau d'accès des populations aux ressources Niveau d'implication des populations dans la gestion des ressources forestières et fauniques Types d'aménagements entrepris pour la protection et la durabilité des essences	Rapports du service forestier de la Commune Rapports des services municipaux	Volonté politique Disponibilité des moyens
<b>Résultats</b>	1.1. L'action des services déconcentrés est renforcée	Nombre d'agents affecté 01 véhicule disponible pick-up disponible 02 motos disponibles		
	1.2. Un système de contrôle est mis en place et opérationnel	Nombre de barrières de contrôle Type de matériel utilisé		
	2.1 la gestion des ressources forestières est équitable	L'implication des populations dans la gestion des ressources forestières est effective La cartographie des ressources forestières est disponible		

	2.2. La pérennisation des essences est assurée	Au moins une pépinière forestière mise en place Promotion de la pratique du reboisement	Rapport commune	Implication de la Commune . MINFOF
<b>Activités</b>				<b>coûts estimatifs</b>
1.1.1	Affectation des agents dans les services du MINEFOF			//
1.1.2	Achat d'un Pick-up pour les services du MINFOF			40 000 000
1.1.3	Achat de 02 motos pour le compte des services du MINFOF			02 x 2 000 000 = 4 000 000
	<b>Sous-Total Activités 1.1</b>			<b>44 000 000</b>
1.2.1	Création d'un nouveau poste de contrôle (sur le tronçon de Nkomo)			A déterminer
1.2.2	Dotation du nouveau poste de contrôle d'une moto AG tout terrain			1 500 000
	<b>Sous-Total Activités 1.2</b>			<b>1 500 000</b>
2.1.1	Organisation d'une séance de sensibilisation des populations par an sur la protection de la flore et de la faune pendant 5 ans			10.000. 000
	<b>Sous-Total Activités 2.1</b>			<b>10.000 000</b>
2.2.1	Création d'une forêt communale dans les UFA déclassés É			50.000.000
	<b>Sous-Total Activités 2.2</b>			<b>50.000.000</b>
<b>TOTAL GENERAL DU SECTEUR</b>				<b>105.500.000</b>

**SECTEUR : TRAVAUX PUBLICS**

**PROBLÈME : Mauvais état du réseau routier**

STRATÉGIE SECTORIELLE : Assurer la pérennité du patrimoine infrastructurel de l'Etat		INDICATEURS OBJECTIVEMENT VÉRIFIABLES	SOURCES DE VÉRIFICATION	HYPOTHÈSES DE RÉALISATION
NIVEAUX	FORMULATIONS			
<b>Objectif Global</b>	Améliorer la qualité du réseau routier dans la commune	Taux de croissance de l'économie locale Taux de mobilité des populations en hausse Taux de ravitaillement des marchés locaux en produits agropastoraux en hausse Coût du transport en baisse	Rapport MINEPAT Rapport commune Rapport MINTP	Volonté politique et disponibilité des moyens
<b>Objectifs spécifiques</b>	Améliorer le réseau routier de la Commune	Nombre de kilomètres de nouvelles voies ouvertes Nombre de kilomètres de routes praticables en toute saison	Rapports du DDTP Rapports des services communaux	Volonté politique Disponibilité des moyens financiers Adhésion des populations
	Assurer la pérennité des infrastructures routières de la Commune	Taux de villages disposant d'un comité de route Taux de contrôle de la circulation		
<b>Résultats</b>	1.1 De nouveaux tronçons de route sont ouverts dans le territoire communal	Au moins 06 km de nouvelles voies ouvertes	Rapports du DDTP Rapports des services communaux	Volonté politique Disponibilité des moyens financiers Adhésion des populations
	1.2 Les routes dégradées sont réhabilitées et les ouvrages d'art construits	Au moins 400 km de route reprofilages Au moins 01 pont construit	Rapports du DDTP Rapports des services communaux PV de réception Photos des ouvrages	Volonté politique Disponibilité des moyens financiers
	2.1- Le mécanisme d'entretien et de sécurisation des routes est mis en place et fonctionne	Nombre de comités de route créée dans la Commune Nombre de personnes formées à la méthode HIMO	Rapports du DDTP Rapports des services communaux PV de réception	Volonté politique Disponibilité des moyens financiers

**Plan Communal de Développement de Yaoundé 4**

BP : 14 783 Ydé cameroun Tel : 222 11 30 92/ 222 11 30 94 Email: [mairiedeyaounde4@hotmail.fr](mailto:mairiedeyaounde4@hotmail.fr)

			Photos des ouvrages	
	2.2 Des matériaux pour l'entretien des voies sont disponibles	Nombre et type d'équipements acquis pour l'entretien des routes Engins mobilisés	Rapports du DDTP Rapports des services communaux	Volonté politique Disponibilité des moyens financiers
<b>Activités</b>				<b>Coûts estimatifs</b>
1.1.1	Études de faisabilité pour l'ouverture de 39 km de route:)			7 000 000
1.1.2	Ouverture de 39 km de route: Route interdépartementales: –			140 000 000
	<b>Sous-Total Activités 1.1</b>			<b>147 000 000</b>
1.2.1	Entretien de la Bretelles			15 000 000
1.2.2	Construction d'un pont sur les rivières :			400 000 000
	<b>Sous-Total Activités 1.2</b>			<b>1 200 000 000</b>
2.1.1	Accompagnement des populations à la mise en place des comités de route dans chaque localité			5 000 000
2.1.2	Renforcement des capacités des comités de route à l'entretien routier par la méthode HIMO : 01 séance/an pendant 5 ans			5.000.000
	<b>Sous-Total Activités 2.1</b>			<b>10 000 000</b>
2.2.1	Appui en matériel de travail aux comités d'entretien des routes par village : pelles, râteaux, machettes, gangs etc.			20.000.000.
2.2.2	Mobilisation des engins pour les travaux routiers au niveau communal			PM
	<b>Sous-Total Activités 2.2</b>			<b>20 000 000</b>
<b>TOTAL GENERAL DU SECTEUR</b>				<b>1.377.000.000</b>

**SECTEUR : TRANSPORT**

**PROBLEME : Difficultés de déplacement des personnes et des biens**

<b>STRATÉGIE SECTORIELLE : Développer Les Infrastructures De Transport Pour Contribuer À La Création D'un Espace Économique Intégré Et Viable</b>		<b>INDICATEURS OBJECTIVEMENT VÉRIFIABLES</b>	<b>SOURCES DE VÉRIFICATION</b>	<b>HYPOTHÈSES DE RÉALISATION</b>
<b>NIVEAUX</b>	<b>FORMULATIONS</b>			
<b>Objectif Global</b>	Faciliter Les Déplacements Des Personnes Et Des Biens Au Sein De La Commune	Taux De Croissance -Promotion Du Développement Economique Et Protection De L'environnement Taux D'accident Taux D'investissement Dans Les Secteurs	Fichier Des Transporteurs De La Commune, DD MINTRANSPORT Océan	Volonté politique et disponibilité des moyens
<b>Objectifs Spécifiques</b>	1. Aménager Des Infrastructures De Transport	Nombre D'infrastructures Aménagées	Rapport Suivi PCD	Implication De La Commune
	2. Assurer La Sécurité Dans Le Déplacement Des Personnes Et Des Biens	Taux de mobilité en hausse Taux Annuel d'accidents En Baisse	Fichier Des Transporteurs De La Commune Et De La DD MINTRANSPORT Océan	Implication De La Commune Et Des Transporteurs
<b>Résultats</b>	1.1. Des Infrastructures De Transport Sont Aménagées	Nombre Et Qualité Des Infrastructures Aménagées	Rapports D'activités Commune	Implication De La Commune
	1.2. D'autres moyens de transports sont valorisés	Types de nouveaux moyens de transports valorisés	Rapports d'activités de la Commune	
	2.1. Les transporteurs locaux sont connus et accompagnés	Nombre de transporteurs Equipements reçus	Rapport Commune DD MINTRANSPORT Océan	Implication De La Commune Et Des Transporteurs Sensibilisation Des Transporteurs
	2.2. Les Associations De Transporteurs Sont Créées	Nombre D'associations Créées	Rapport Commune, Représentants Des	Implication De La Commune

**Plan Communal de Developpemnt de Yaoundé 4**

BP : 14 783 Ydé cameroun Tel : 222 11 30 92/ 222 11 30 94 Email: [mairiedeyaounde4@hotmail.fr](mailto:mairiedeyaounde4@hotmail.fr)

		Transporteurs DD MINTRANSPORT	Sensibilisation Des Transporteurs
<b>Activités</b>			<b>Coûts Estimatifs</b>
1.1.1	Aménagement de 01 Gare Routière :		15 000 000
1.1.2	Réhabilitation et modernisation de la gare routière d'arrondissement de Yaoundé 4		5 000 000
<b>Sous-Total Activités 1.1</b>			<b>20.000.000</b>
2.1.1	Création d'un fichier des transporteurs à la Commune		1.000.000
	Aménagement des stationnements et arrêts taxi et moto		
2.1.2	Acquisition De 10 000 Casques Et 10 000 Gilets Aux Motos Taximen		15 000 000
2.1.3	Acquisition des gilets de sauvetages pour la Commune		5 000 000
<b>Sous-Total Activités 2.1</b>			<b>11.000.000</b>
2.2.1	Encadrement de 02 Associations Des Transporteurs :(01) Moto, (500) taxi,		1.000.000
2.2.2	Mise en place d'une plateforme d'échange entre les transporteurs et la Commune		1 000 000
<b>Sous-Total Activités 2.2</b>			<b>2.000.000</b>
<b>TOTAL GENERAL DU SECTEUR</b>			<b>113.000.000</b>

**SECTEUR : COMMERCE**

**PROBLÈME : Difficultés à développer une activité commerciale rentable**

<b>STRATÉGIE SECTORIELLE : Assurer de manière compétitive la présence des produits camerounais sur les marchés nationaux</b>		<b>INDICATEURS OBJECTIVEMENT VÉRIFIABLES</b>	<b>SOURCES DE VÉRIFICATION</b>	<b>HYPOTHÈSES DE RÉALISATION</b>
<b>NIVEAUX</b>	<b>FORMULATIONS</b>			
<b>Objectif Global</b>	Assurer le développement des activités commerciales rentables au sein la commune	Taux croissance -Promotion du développement économique et protection de l'environnement Taux d'augmentation des revenus propres de la commune	Commune, DD COMMERCE	Volonté politique et Disponibilité des moyens
<b>Objectifs spécifiques</b>	1. Construire des infrastructures commerciales de qualité et assurer l'aménagement des marchés	Nombre de marchés périodiques locaux aménagés Nombre et types d'aménagements	Commune, DD COMMERCE	Implication de la commune et du MINCOMERCE
	2. Faciliter le ravitaillement en produits commerciaux	Taux de ravitaillement de la population dans la commune	Disponibilité des fonds Suivi de la mise en œuvre du PCD	Disponibilité des fonds Suivi de la mise en œuvre du PCD
<b>Résultats</b>	1.1. De nouvelles infrastructures commerciales sont construites et fonctionnelles	Nombre de marchés locaux Existence d'un centre commercial urbain	Rapports de la Commune, DD COMMERCE	Loyer des boutiques accessibles aux commerçants
	1.2. Les infrastructures marchandes sont dotées aménagées	Nombre et type d'aménagements		Disponibilité des moyens
	2.1. Des marchés périodiques sont ouverts	Nombre de marchés ouverts Nombre de magasins construits	Rapports mairie et DD commerce	Disponibilité des moyens et des sites

**Plan Communal de Developpemnt de Yaoundé 4**

BP : 14 783 Ydé cameroun Tel : 222 11 30 92/ 222 11 30 94 Email: [mairiedeyaounde4@hotmail.fr](mailto:mairiedeyaounde4@hotmail.fr)



	2.2. Les conditions de ravitaillement en produits commerciaux sont améliorées	Nombre de kilomètres de routes aménagées	Commune, DD COMMERCE	Routes accessibles Transport moins couteux
<b>Activités</b>				<b>Coûts estimatifs</b>
1.1.1	Construction des complexes commerciaux dans les localités de l'espace urbain			150 000 000
1.1.2	Construction des hangars de marché dans les marchés de :			15.000.000X 5= 75. 000. 000
<b>Sous-Total Activités 1.1</b>				<b>215.000.000</b>
1.2.1	Construction d'un point d'eau dans chaque marché			4 x 8 500 000=34 000 000
1.2.2	Construction d'un bloc de 02 toilettes publiques dans chaque marché			4 x 5 000 000=20 000 000
<b>Sous-Total Activités 1.2</b>				<b>54.000.000</b>
2.1.1	Construction de 01 magasin de stockage			20.000.000
2.1.2	Ouverture des marchés périodiques :			15 x 6=90.000.000
2.1.3	Dotation des moulins de transformation des produits (manioc, maïs etc.);,			4x49=28.000.000
<b>Sous-Total Activités 2.1</b>				<b>138.000.000</b>
2.2.1.	Ouverture et aménagement des pistes agricoles dans la Commune			PM
2.2.2	Réhabilitation des routes communales			PM
<b>Sous-Total Activités 2.2</b>				<b>PM</b>
<b>TOTAL GENERAL DU SECTEUR</b>				<b>407.000.000</b>

#### 4.9.2. Cadres logiques des secteurs du social

##### SECTEUR : SANTE PUBLIQUE

PROBLÈME : difficultés d'accès aux soins de santé de qualité dans la commune

STRATÉGIE SECTORIELLE : Les populations jouissent d'une bonne santé favorable à leur contribution aux efforts de croissance		INDICATEURS OBJECTIVEMENT VÉRIFIABLES	SOURCES DE VÉRIFICATION	HYPOTHÈSES DE RÉALISATION
NIVEAUX	FORMULATIONS			
<b>Objectif Global</b>	facilité l'accès aux soins de santé de qualité	95% de la population est à moins de 30 mn d'une structure sanitaire	Rapports techniques du MINSANTE, Rapports du CMA	Volonté politique
<b>Objectifs spécifiques</b>	1. Améliorer la capacité d'accueil des structures sanitaires de la Commune	Nombre, niveau d'aménagement et de construction de nouvelles infrastructures médicales	Rapports techniques du MINSANTE, Rapports du CMA Rapports de suivi de la mise en œuvre du PCD	
	2. Améliorer la qualité des services médicaux et la proximité avec les populations	Nombre de personnels qualifiés nouvellement affectés Ratio malade/personnel soignant Nombre de campagnes de santé organisées	Rapports techniques du DD MINSANTE Rapports de suivi de la mise en œuvre du PCD	
	3. Améliorer le niveau d'équipements et d'aménagement des structures sanitaires	Nombre et type d'équipements installés dans les formations sanitaires Ratio malade par lit d'hospitalisation	Rapports techniques du CMA Rapports de suivi de la mise en œuvre du PCD	Implication des pouvoirs publics Implication de la commune
<b>Résultats</b>	1.1 De nouvelles formations sanitaires sont créées et construites	Au moins 09 nouveaux CSI créés et les sites de construction identifiés et sécurisés	Rapports techniques du DD MINSANTE Rapports de suivi de la mise en œuvre du PCD	Volonté politique Disponibilité des moyens Adhésion des populations Disponibilité des sites
	1.2 Les FOSA disposent des	Taux d'accès aux	Rapports techniques du	

#### Plan Communal de Développement de Yaoundé 4

BP : 14 783 Ydé cameroun Tel : 222 11 30 92/ 222 11 30 94 Email: [mairiedeyaounde4@hotmail.fr](mailto:mairiedeyaounde4@hotmail.fr)

	infrastructures et aménagements de qualité	aménagements divers dans les FOSA	DD MINSANTE Rapports municipaux	
	2.1 Les formations sanitaires disposent de personnels soignants qualifiés en nombre suffisant	Ratios personnels soignants par FOSA Nombre de personnel qualifiés par FOSA	Rapports techniques du DD MINSANTE Rapports municipaux	
	2.2 Les rapports formations sanitaires et populations sont plus étroits	Nombre d'ASC opérationnels Nombre de caravanes de santé organisés	Rapports techniques du DD MINSANTE Rapports municipaux	
	3.1. Les formations sanitaires sont équipées et disposent de plateaux techniques à la norme	50% d'augmentation des équipements des structures	Rapports techniques du DD MINSANTE Rapports de suivi de la mise en œuvre du PCD	les infrastructures sont de bonnes qualités
	3.2. Les pharmacies des Centres de santé sont régulièrement approvisionnées en médicament ;	50% d'augmentation du nombre de personnels qualifiés dans les formations sanitaires	Rapports techniques du DD MINSANTE Comptes administratifs	Le personnel trouve un cadre agréable de travail
<b>Activités</b>				<b>coûts estimatifs</b>
1.1.2	Identification des sites potentiels de construction de nouveau CSI dans les villages demandeurs			1 000 000
1.1.3	Réhabilitation du centre de santé de			15.000.000
	<b>Sous total 1.1</b>			<b>17 000 000</b>
1.2.1	Construction d'une clôture dans chacune des FOSA :			09x100 000 000=900 000 000
1.2.2	Construction d'un bâtiment pour logements d'astreinte pour chacune des FOSA de			09x15 000 000=135 000 000
1.2.3	Construction d'un point d'eau potable dans chacune des FOSA			PM
1.2.4	Construction de blocs de latrines dans chacune des FOSA :			PM
1.2.5	Aménagement d'un dispositif de traitement des déchets dans chacune des FOSA			PM

### Plan Communal de Developpemnt de la commune de Yaoundé 4

BP : 14783 Ydé cameroun Tel : 222 11 30 92/222 11 30 94 Email: [mairiedeyaounde4@hotmail.fr](mailto:mairiedeyaounde4@hotmail.fr)

	<b>Sous-Total Activités 1.2</b>	<b>225.000.000</b>
2.1.1	Plaidoyer pour l'affectation de : 02 IDE, 02 AS et 01 Commis à l'hôpital de district de Nkolndongo	Coûts administratifs
2.1.2	Plaidoyer pour l'affectation d'01 IDE, au moins 01 AS et 01 Commis dans chacun des CSI :	Coûts administratifs
	<b>Sous-Total Activités 2.1</b>	<b>PM</b>
2.2.1	Redynamisation des ASC dans toute la Commune	PM
2.2.2	Organisation régulière des caravanes de santé dans l'étendue de la commune	PM
	<b>Sous-Total Activités 2.2</b>	<b>PM</b>
3.1.1	Equipement du CMA d'arrondissement de Yaoundé 4 en : 10 lits, 01 Kit de laboratoire, 01 boîte d'accouchement, 01 microscope, 01 pèse-bébé, 01 machine à désherber et d'01 groupe électrogène	10 000 000
3.1.2	Equipement de chaque CSI en : 20 lits, 01 Kit de laboratoire, 04 boîte d'accouchement, 07 microscope, 03 pèse-bébé, 02 machine à désherber et d'01 groupe électrogène	08x10 000 000=80 000 000
	<b>Sous-Total Activités 3.1</b>	<b>90 000 000</b>
3.2.1	Ravitaillement régulier des FOSA en produits pharmaceutiques	PM
3.2.2	Construction et équipement d'une pharmacie municipale	PM
	<b>Sous-Total Activités.3.2</b>	<b>PM</b>
<b>TOTAL GENERAL DU SECTEUR</b>		<b>332.000.000</b>

**SECTEUR : VIH /SIDA**

**PROBLÈME : MENACE DES IST ET DU VIH SIDA DANS LA COMMUNE**

<b>STRATÉGIE SECTORIELLE</b> : Les populations jouissent d'une bonne santé favorable à leur contribution aux efforts de croissance		<b>INDICATEURS OBJECTIVEMENT VÉRIFIABLES</b>	<b>SOURCES DE VÉRIFICATION</b>	<b>HYPOTHÈSES DE RÉALISATION</b>
<b>NIVEAUX</b>	<b>FORMULATIONS</b>			
<b>Objectif Global</b>	Réduire la morbidité et la mortalité liées au VIH et atténuer le fardeau économique lié au VIH sur le développement dans la Commune			
<b>Objectifs spécifiques</b>	1-Améliorer le mécanisme de réduction de la prévalence du VIH/SIDA dans la Commune ;	Taux de populations engagées dans la lutte préventive contre le VIH/SIDA	Rapport CMA ; CSI	Volonté politique Disponibilité des moyens Adhésion des populations
	2-Améliorer la qualité de vie des personnes infectées ou affectées par le VIH/SIDA dans la Commune ;	Taux de malades pris en charge	Rapport CMA ; CSI	Implication des pouvoirs publics Implication de la commune
<b>Résultats</b>	1. 1-Les dispositifs locaux de lutte préventive contre le VIH/SIDA sont renforcés	Un point focal de lutte contre le VIH/SIDA existe Un réseau de lutte contre le VIH/SIDA existe dans la Commune	Rapport CMA ; CSI	Les structures sanitaires sont intégrées dans les CDMT
	1. 2-Les trois 90 sont ciblés : ((i) 90% des populations de la Commune connaissent leur statut sérologique ; (ii) 90% des personnes séropositifs reçoivent des traitements anti rétroviraux (ARV) et (iii) 90% des personnes sous traitement ARV ont une charge virale indétectable)	4 campagnes de dépistage gratuit du VIH organisées chaque année Un système de prise en charge gratuite des séropositifs existe Les points focaux de la Commune contre le VIH sont formés	Rapports du District de santé Rapports des services communaux Rapport des FOSA	Volonté politique Disponibilité des moyens financiers Adhésion des populations Collaboration de tous les acteurs locaux : District de santé, GTR/CNLS...
	2.1. L'enregistrement systématique et l'accompagnement des personnes assuré	Un fichier des personnes infectées ou affectées existe Un plan d'insertion socioéconomique des	Rapport CMA ; CSI	les infrastructures sont de bonnes qualités

**Plan Communal de Développement de Yaoundé 4**

BP : 14 783 Ydé cameroun Tel : 222 11 30 92/ 222 11 30 94 Email: [mairiedeyaounde4@hotmail.fr](mailto:mairiedeyaounde4@hotmail.fr)

		personnes vivant avec le VIH/SIDA existe		
	2. 2-Un mécanisme d'appui aux personnes infectées ou affectées par le VIH/SIDA est mis en place dans la Commune	Un fond d'appui est mis en place 01 synergie d'actions mise en place	Rapport CMA ; CSI	Le personnel trouve un cadre agréable de travail
<b>Activités</b>				<b>coûts estimatifs</b>
1.1.1	Mise en place d'un point focal de lutte contre le VIH/SIDA			PM
1.1.2.	Mise en place d'un réseau d'associations locales de lutte contre le VIH/SIDA			PM
	<b>Sous total Activités 1.1</b>			<b>PM</b>
1.2. 1	Organisation une fois l'an des campagnes de sensibilisation et de de dépistage gratuit lors des évènements spéciaux par une équipe de 10 personnes pendant 5 ans			10 000 000
1.2.2	Mobiliser et formation de 30 leaders communautaires (chefs traditionnels, guides spirituels et points focaux) pour sensibiliser les personnes de leurs communautés à la prévention et la prise en charge dans la commune			10 000 000
1.2.3	Mise en place d'un système de prise en charge gratuite des patients dans la Commune			PM
	<b>Sous total Activités 1.2</b>			<b>20 000 000</b>
2.1.1	Elaboration et actualisation régulière d'un fichier des personnes vivant avec le VIH			1 000 000
2.1.2	Elaboration d'un plan d'insertion socio professionnelle des personnes vivant avec le VIH			5 000 000
	<b>Sous total Activités 2.1</b>			<b>6 000 000</b>
2.2.1	Créer et rendre fonctionnel un bureau de santé au sein de la mairie			30 000 000
2.2.2	Etablir et signer des cadres de collaboration avec toutes les structures intervenant dans la lutte contre le VIH de la commune			18 000 000
2.2.3	Organiser des réunions pour renforcer la coordination entre les municipalités et les organisations communautaires au niveau communautaire			1 000 000
2.2.4	Création d'un fonds d'appui aux personnes vivant avec le VIH			50 000 000
	<b>Sous total 2.2</b>			<b>99 000 000</b>
<b>TOTAL GENERAL DU SECTEUR</b>				<b>125 000 000 F CFA</b>

SECTEUR : ÉDUCATION DE BASE

PROBLÈME : difficultés d'accès à l'éducation de base de qualité

Secteur : Education de base				
Problème : difficulté d'accès à une éducation de base de qualité				
	Logique d'intervention	Indicateur objectivement vérifiable	Source de vérification	Hypothèse de réalisation
<b>Objectif global</b>	Faciliter l'accès à une éducation de base de qualité dans la commune d'arrondissement de Yaoundé 4			
<b>Objectifs spécifiques</b>	Accroître le nombre d'infrastructures et leur entretien	Nombre et type d'infrastructures construites Nombre et type d'infrastructures entretenues	Factures et pv de réception	Disponibilité du financement
	Accroître l'offre technique	Nombre de personnels enseignants qualifiés affectés	Textes d'affectation et rapports d'activités	Volonté politique Ressource humaine disponible
	Assurer la prise en compte des aspects socio environnementaux	Dispositions prises	Rapports d'activités et PV des travaux	Volonté politique Disponibilité du financement
	Etendre la couverture de la commune en établissements scolaires	Nombre de nouvelles écoles créées	Décrets de création	Volonté politique
<b>Résultats</b>	<b>1.1.</b> De nouvelles infrastructures sont construites dans les écoles locales	39 salles de classe construites dans les écoles :12 pour les écoles maternelles et 27 pour le primaire 15 blocs de latrines construites dans les écoles :05 pour maternelle et 10 pour primaire ; 457 tables-bancs sont donnés aux écoles primaires ; 70 chaisettes sont données aux écoles maternelles 16 points d'eau potable sont construits :04 pour les maternelles et 12 pour les primaires ; 40 logements d'astreinte sont construits dans certaines écoles ; 21 aires de jeux sont construites dans certaines écoles ; 19 bureaux pour enseignants sont construits et équipés ; 21 clôtures construites dans les	Rapports d'activités Pv de réception des travaux	Volonté politique Disponibilité du financement Disponibilité des sites

**Plan Communal de Developpemnt de la commune de Yaoundé 4**

BP : 14783 Ydé cameroun Tel : 222 11 30 92/222 11 30 94 Email: [mairiedeyaounde4@hotmail.fr](mailto:mairiedeyaounde4@hotmail.fr)

		écoles 06 écoles maternelles sont équipées en lits					
	1.2. Des salles de classe sont réhabilitées	16 salles de classe réhabilitées dans 05 écoles primaires	Rapports d'activités pv de réception	Volonté politique Disponibilité des financements			
	2.1. De nouveaux enseignants sont affectés dans les écoles nécessiteuses	68 instituteurs sont affectés dans les écoles : 14 pour les maternelles et 54 pour les primaires	Rapports d'activités Décrets d'affectation	Volonté politique Disponibilité de la ressource humaine			
	3.1. Des dispositions sont prises pour la gestion des ordures	16 bacs à ordures installés dans les établissements scolaires	Rapports d'activités pv de réception	Volonté politique Disponibilité des financements			
	4.1. De nouvelles écoles sont créées et construites dans l'arrondissement	08 nouvelles écoles maternelles créées, construites et opérationnelles dans la commune	Décrets de création Rapports d'activités pv de réception	Volonté politique Disponibilité des financements Disponibilité des sites			
<b>Activités</b>		<b>Moyens</b>			<b>Coût</b>	<b>Conditions préalables de réalisation</b>	
		<b>Humain</b>	<b>Matériel</b>	<b>Financier</b>			
		Construction de 39 salles de classes dans les écoles maternelles (12) et primaires (27) de	x	x	x	000 000	Disponibilité des sites Disponibilité des financements
		Construction de 15 latrines dans les écoles maternelles(5) et primaires(10)	x	x	x	30 000 000	Disponibilité des sites Disponibilité des financements
		Equiperment de 457 tables-bancs pour les écoles :	X	X	X	4 570 000	Moyen disponibles
		Equiperment de 70 chaisettes pour les écoles maternelles de :	x	x	x	140 000	Disponibilité des financements
		Construction de 16 points d'eau potable dans les écoles : maternelles(04) et primaires(12) publiques :	x	x	x	136 000 000	Disponibilité des sites Disponibilité des financements
		Construction de 40 logements d'astreinte, 02 pour chacune des écoles :	x	x	x	400 000 000	Disponibilité des sites Disponibilité des financements
	Aménagement de 21 aires de jeux pour les écoles :	x	x	x	21 000 000	Disponibilité des sites Disponibilité des financements	

### Plan Communal de Developpemnt de la commune de Yaoundé 4

BP : 14783 Ydé cameroun Tel : 222 11 30 92/222 11 30 94 Email: [mairiedeyaounde4@hotmail.fr](mailto:mairiedeyaounde4@hotmail.fr)



	Construction et équipement de 19 bureaux pour enseignants dans les écoles :	x	x	x	380 000 000	Disponibilité des sites Disponibilité des financements
	Construction de 21 clôtures, 01 dans chacune des écoles :	x	x	x	210 000 000	Disponibilité des sites Disponibilité des financements
	acquisition de 12 lits dans les écoles maternelles :	x	x	x	600 000	Disponibilité des financements
	1.1.1 réhabilitation de 16 salles de classe dans les écoles :	X	X	X	16 000 000	Moyen disponibles et description des tâches à exécutés
	2.1.1 Recrutement de (68) enseignants qualifiés dans les écoles maternelles(14) et primaires(54) publiques : toutes les écoles	X	X	X	0	disponibilité de la ressource humaine qualifiée
	3.1.1 acquisition de 16 bacs à ordures dans les établissements scolaires : 01 dans chacune des écoles publiques :	X	X	X	1 600 000	Disponibilité du budget
	4.1.1 plaidoyer pour la création et construction de 08 écoles maternelles et primaires	x	x	x	200 000 000	Disponibilité des sites Disponibilité des financements Respect de la carte sectorielle
<b>Total</b>	<b>14 projets</b>	<b>x</b>	<b>x</b>	<b>x</b>	<b>1 711 910 000</b>	

## SECTEUR : ENSEIGNEMENTS SECONDAIRES

### PROBLEME : Difficulté d'accès aux enseignements de qualité dans le secondaire

<b>Secteur : enseignement secondaire</b>					
<b>Problème : difficulté d'accès à un enseignement secondaire de qualité</b>					
	Logique d'intervention	Indicateur vérifiable	objectivement	Source de vérification	Hypothèse de réalisation
<b>Objectif global</b>	Faciliter l'accès à un enseignement secondaire de qualité dans la commune de qualité				
<b>Objectifs spécifiques</b>	Accroître le nombre d'infrastructures dans les établissements scolaires	Nombre et type d'infrastructures nouvellement construites		PV de réception	Disponibilité du site et du financement
	Accroître l'offre technique dans les établissements	Nombre de personnels enseignants		Décrets d'affectation	Volonté politique

## Plan Communal de Développement de la commune de Yaoundé 4

BP : 14783 Ydé cameroun Tel : 222 11 30 92/222 11 30 94 Email: [mairiedeyaounde4@hotmail.fr](mailto:mairiedeyaounde4@hotmail.fr)

	scolaires	recrutés Nombre de nouveaux ateliers construits Type de matériels didactiques accordés	PV de réception Rapports d'activités	Disponibilité de la ressource humaine Disponibilité des financements	
	Améliorer l'accès à l'énergie électrique aux établissements scolaires	Nombre d'établissements scolaires nouvellement électrifiés	Pv de réception des travaux	Volonté politique Disponibilité des financements	
<b>Résultats</b>	<b>1.1</b> : de nouvelles infrastructures sont construites dans les établissements scolaires locaux.	16 salles de classe construites dans les écoles :	Pv de réception		
	<b>2.1</b> : l'offre technique s'est accrue dans les établissements secondaires :	28 nouveaux enseignants sont recrutés dans les écoles 04 ateliers sont construits 04 bibliothèques sont équipées dans les établissements scolaires	Pv de réception		
	<b>3.1</b> : améliorer l'offre à l'énergie dans les établissements scolaires	02 groupes électrogènes dotés à 02 établissements : cetic	Pv de réception		
<b>Activités</b>		<b>Moyens</b>	<b>Coût</b>	<b>Conditions préalables de réalisation</b>	
		<b>Humain</b>	<b>Matériel</b>	<b>Financier</b>	
	Construction et équipement de 16 salles de classe dans les établissements secondaires : cetic de centre(3), lycée bil de (3), lycée bil de melong2 (5), lycée de (5).	x	x	X	320 000 000
	Construction d' 01 bloc de latrines au lycée de	X	x	x	1 000 000
	Construction de 02 points d'eau potable dans les établissements : 01 au cetic de Ngonwoua 1 centre et 01 au lycée d'arrondissement de Yaoundé 4.	x	x	x	17 000 000
	Aménagement d'une clôture pour chaque école, soit (04) : cetic de NGONWOUA 1 centre, lycée bil de , lycée Technique.	x	x	x	10 000 000
	<b>2.1.1</b> : affectation de 28 enseignants dans les établissements :				0
	<b>2.1.2</b> : construction et équipement des ateliers de : Electricité, menuiserie, esf et ih au cetic de Ngonwoua 1,	x	x	x	50 000 000
	<b>2.1.3</b> : équipement des bibliothèques de tous les établissements secondaires :	x	x	x	000 000
<b>3.1.1</b> : acquisition de 02 groupes électrogènes au	x	x	x	2 000 000	
<b>Total</b>	<b>08 projets</b>			<b>420 000 000</b>	

### Plan Communal de Developpemnt de la commune de Yaoundé 4

BP : 14783 Ydé cameroun Tel : 222 11 30 92/222 11 30 94 Email: [mairiedeyaounde4@hotmail.fr](mailto:mairiedeyaounde4@hotmail.fr)

**SECTEUR : ENSEIGNEMENT SUPÉRIEUR**

**PROBLÈME : Difficultés d'insertion académique et socioprofessionnelle des étudiants et jeunes bacheliers dans la commune**

Stratégie sectorielle : Un meilleur accès aux infrastructures		Indicateur objectivement vérifiable	Source de vérification	Hypothèse de réalisation
Niveaux	Formulations			
<b>Objectif global</b>	Assurer l'épanouissement des étudiants locaux			
<b>Objectifs spécifiques</b>	1. Assurer un meilleur encadrement des jeunes bacheliers de la localité	Statistiques relatives aux bourses d'études et stages de vacances accordés aux étudiants	Rapports d'activités de l'institution communale	Volonté politique Disponibilité des moyens financiers
	2. Faciliter la poursuite des études supérieures aux plus méritants des étudiants vulnérables financièrement	Pourcentage des jeunes accompagnés	Rapports d'activités de l'institution communale	Volonté politique Disponibilité des moyens financiers
<b>Résultats</b>	1.1. Les diplômés locaux sont organisés	Nombre d'associations d'étudiants	Fiches de décharge Rapports d'activités de l'institution communale	Volonté politique Disponibilité des moyens financiers
	1.2 : Les jeunes bacheliers sont encadrés et suivis pendant 05 années à l'issue du baccalauréat	Des bourses sont accordées aux 15 meilleurs bacheliers de l'Arrondissement chaque année pendant 05 ans Des stages vacances sont accordés aux 10 meilleurs étudiants chaque année pendant 05 ans		
	2.1 : La poursuite des études est assurée aux étudiants vulnérables les plus méritants de l'Arrondissement	Existence d'un fond d'appui aux étudiants vulnérables	Rapports d'activités de l'institution communale	Volonté politique Disponibilité des moyens financiers
	2.2. La poursuite des études au niveau supérieur est assurée	Un Institut bilingue d'enseignement normal, Industriel et Commercial existe	Décret de création	

Activités		Coûts estimatifs en Fcfa
	1.1.1. Sensibilisation des étudiants locaux à la mise en place d'une plateforme d'échange	PM
	1.1.2 : Mise en place d'une association des étudiants locaux	PM
	<b>Sous total activités 1.1</b>	<b>PM</b>
	1.2.1. Organisation des stages de vacances chaque année par la Commune pour les 10 meilleurs étudiants pendant 05 ans	2 500 000
	1.2.2. Octroie des bourses à 15 jeunes bacheliers ressortissants de la Commune d'arrondissement de Yaoundé 4 1 durant 5 ans (soit 05 bourses par an)	5 000.000
	<b>Sous total activités 1.2</b>	<b>7 500 000</b>
	2.1.1 : Création d'un Fonds d'appui aux étudiants vulnérables originaires d'arrondissement de Yaoundé 4	10 000 000
	2.1.2. Mise en place d'une plateforme de collaboration avec les Elites locales	PM
	<b>Sous total activités 2.1</b>	<b>10 000 000</b>
2.2.1	Plaidoyer pour la création et la création des établissements d'enseignement supérieur (université et grandes écoles)	PM
<b>Total</b>		<b>17 500 000</b>

**SECTEUR : SPORTS ET ÉDUCATION PHYSIQUE**

**PROBLÈME : faible développement des activités sportives et de loisirs**

STRATÉGIE SECTORIELLE : Promouvoir l'épanouissement physique et sportif des populations		INDICATEURS OBJECTIVEMENT VÉRIFIABLES	SOURCES DE VÉRIFICATION	HYPOTHÈSES DE RÉALISATION
NIVEAUX	FORMULATIONS			
<b>Objectif Global</b>	Développer les activités de sport et d'éducation physique au sein de la commune	Taux de représentation de la commune dans les compétitions locales, régionales, et nationales	Rapports DD, MINSEP Commune	L'implication des populations aux activités socioculturelles et socio sportives
<b>Objectifs spécifiques</b>	1. Doter la commune d'infrastructures sportives de qualité	Taux de développement des autres disciplines sportives	Rapports DD, DA MINSEP	Volonté politique et intérêt de la population
	2. Assurer une bonne organisation des activités sportives au niveau local	Nombre d'infrastructures pluridisciplinaires construites	Commune Rapports DD/ DA MINSEP Ligue d'arrondissement et du département	Implication de la commune et du MINSEP
<b>Résultats</b>	1.1. De nouvelles infrastructures sportives sont construites	Nombre d'infrastructures construites	Rapports DD/DA MINSEP	Implication de la commune et du MINSEP
	1.2. L'entretien des infrastructures est assuré	Nombre d'aires réhabilitées		
	2.1. Des plateformes sportives sont mises en place	Type d'organisations mises en place	Commune Rapports DD/ DA MINSEP Ligue d'arrondissement et du département	Implication de la commune et du MINSEP
	2.2. Des compétitions pluridisciplinaires sont régulièrement organisées	Plusieurs compétitions dans plusieurs disciplines sont organisées par an		
<b>Activités</b>				<b>Coûts estimatifs</b>
1.1.1	Construction d'01 aire de jeux dans chaque village et groupe scolaire de la Commune			5.000.000x 36=80.000 000
1.1.2	Construction et équipement d'un complexe multisport de 10 000 places à la Commune			50 000 000
1.1.3	Construction et équipement d'un gymnase			100.000.000

**Plan Communal de Développement de la commune de Yaoundé 4**

BP : 14783 Ydé cameroun Tel : 222 11 30 92/222 11 30 94 Email: [mairiedeyaounde4@hotmail.fr](mailto:mairiedeyaounde4@hotmail.fr)

	<b>Sous-Total Activités 1.1</b>	<b>230.000.000</b>
1.2.1	Aménagement du stade municipal	20. 000. 000
1.2.2	Réhabilitation des aires de jeu dans les établissements scolaires	PM
	<b>Sous-Total Activités 1.2</b>	<b>20.000.000</b>
2.1.1	Mise en place des plateformes sportives dans les chefferies de groupement,	4 000 000
2.1.2	Affectation des cadres de sport et éducation physique dans les établissements scolaires et à la DASEP	PM
	<b>Sous-Total Activités 2.1</b>	<b>4.000.000</b>
2.2.1	Appui à l'organisation des activités multi sportives annuelles : tournoi de football, handball, volley Ball, basket Ball, marathon	20 000 000/an
2.2.2.	Appui à l'organisation de la journée nationale de l'éducation physique	20 000 000/an
2.2.3	Organisation de la rencontre de suivi-évaluation des compétitions (FENASSCO A et B) des athlètes et encadreurs	20 000 000/an
	<b>Sous-Total Activités 2.2</b>	<b>60.000.000</b>
	<b>TOTAL GENERAL DU SECTEUR</b>	<b>314.000.000</b>

**SECTEUR : JEUN ET ÉDUCATION CIVIQUE**

**PROBLÈME : difficultés d'épanouissement de la jeun**

<b>STRATÉGIE SECTORIELLE : Augmenter l'offre et la qualité de la formation et de l'encadrement des jeunes</b>		<b>INDICATEURS OBJECTIVEMENT VÉRIFIABLES</b>	<b>SOURCES DE VÉRIFICATION</b>	<b>HYPOTHÈSES DE RÉALISATION</b>
<b>NIVEAUX</b>	<b>FORMULATIONS</b>			
<b>Objectif Global</b>	Favoriser l'intégration socio- - Promotion du développement économique et protection de l'environnement de la jeun au sein de la commune	Taux d'implication des jeunes dans plusieurs domaines d'activités	Rapports d'activités Commune, DA MINJEC	Volonté politique et Disponibilité des moyens
<b>Objectifs spécifiques</b>	1. Aménager des espaces sociaux d'échange et de dialogue pour l'épanouissement des jeunes	Nombre d'infrastructures d'accueil et des plates-formes d'échanges aménagées	Rapports d'activités Commune, DA MINJEC	Bonne sensibilisation des jeunes
	2. Promouvoir le volontariat et le développement social et économique des jeunes	Plusieurs jeunes au sein de la commune s'auto emploient	Rapports d'activités Commune, DA MINJEC	Implication de la Commune Implication des jeunes
<b>Résultats</b>	1.1. Assurer une bonne organisation des jeunes	Nombre d'associations mises en place		Adhésion des jeunes
	1.2. Des lieux de rencontre pour jeunes sont aménagés	De nombreuses séances de travail sont tenues	Rapports d'activités Commune, DA MINJEC	MINJEC, Commune
	2.1. Les jeunes bénéficient des formations professionnalisantes	Différentes formations dispensées		
	2.2. Les jeunes de la commune sont financièrement autonomes	Nombre de jeunes bénéficiant des programmes	Commune MINJEC	
<b>Activités</b>				<b>Coûts estimatifs</b>
1.1.1	Accompagnement des jeunes à la mise en place des associations dans chaque localité			PM

**Plan Communal de Developpemnt de la commune de Yaoundé 4**

BP : 14783 Ydé cameroun Tel : 222 11 30 92/222 11 30 94 Email: [mairiedeyaounde4@hotmail.fr](mailto:mairiedeyaounde4@hotmail.fr)

1.1.3	Mise en place d'une organisation des jeunes au niveau communal	PM
	<b>Sous-Total Activités 1.1</b>	<b>PM</b>
1.2.1	Construction d'une aire de loisirs des jeunes à la Commune.	50 000 000
1.2.2	Construction et équipement du CMPJ à	100.000.000
	<b>Sous-Total Activités 1.2</b>	<b>150.000.000</b>
2.1.1	Renforcer les capacités des équipes mobiles d'animation populaires urbaine et rurale (EMAPUR) pour l'encadrement des jeunes 02 fois l'an	3.000.000x2=6.000.000
2.1.2	Organisation des séminaires de formation des jeunes dans le montage des projets pour la mise en place des AGR	PM
	<b>Sous-Total Activités 2.1</b>	<b>6.000.000</b>
2.2.1	Appui financier à la réalisation des AGR des jeunes par le MINJEC à travers le Fond National d'Insertion des Jeunes (FONIJ) et la mairie	10 000 000
2.2.2.	Mise en place d'un fond d'appui aux jeunes	100 000 000
	<b>Sous-Total Activités 2.2</b>	<b>60. 000. 000</b>
	<b>TOTAL GENERAL DU SECTEUR</b>	<b>216.000.000</b>



**SECTEUR : AFFAIRES SOCIALES**

**Problème : difficultés d'épanouissement des personnes vulnérables**

<b>STRATÉGIE SECTORIELLE : Promouvoir la solidarité nationale et résorber les décalages les plus flagrants entre les femmes et les hommes dans les groupes sociaux afin de préserver la paix sociale</b>		<b>INDICATEURS OBJECTIVEMENT VÉRIFIABLES</b>	<b>SOURCES DE VÉRIFICATION</b>	<b>HYPOTHÈSES DE RÉALISATION</b>
<b>NIVEAUX</b>	<b>FORMULATIONS</b>			
<b>Objectif Global</b>	Favoriser l'intégration socio-économique des personnes vulnérables au sein de la commune	Taux d'implication des personnes vulnérables dans plusieurs domaines d'activités au sein de la commune	Rapports d'activités Commune, DD MINAS	Volonté politique et disponibilité des moyens
<b>Objectifs spécifiques</b>	1. Aménager des espaces sociaux d'échange et de dialogue	Nombre d'infrastructures d'accueil et des plateformes d'échanges aménagées	Rapports d'activités Commune, DA MINAS	Bonne sensibilisation des jeunes
	2. Assurer la prise en charge des personnes vulnérables	Nombre de personnes vulnérables au sein de la commune auto-employées	Rapports d'activités Commune, DD MINAS	Implication de la Commune Implication des jeunes
<b>Résultats</b>	1.1. Des lieux de rencontre pour personnes vulnérables sont aménagés	Nombre de structures d'encadrement psycho Amélioration de l'offre des services sociaux de base	Rapports d'activités Commune, DD MINAS	MINJEC, Commune
	1.2. Construction d'un centre social moderne multifonctionnel	Centres sociaux d'arrondissement de Yaoundé 4 et 2 réhabilités	Rapports d'activités Commune, DD MINAS	Disponibilité des moyens financiers
	2.1. Les PSV sont mieux organisées	Nombre d'associations de PSV existantes	Rapports d'activités Commune, DD MINAS	Adhésion des PSV

	2.2. Les personnes vulnérables de la commune bénéficient d'un véritable accompagnement	Nombre personnes vulnérables bénéficiant des programmes de réinsertion Types d'appuis reçus	Commune DD MINAS	Disponibilité des moyens
<b>Activités</b>				<b>Coûts estimatifs</b>
1.1.1	Construction et équipement d'un centre social à Nkomo face stade Abega (site donné par la sous-préfecture)			25 000 000
1.1.2	Construction et équipement d'un orphelinat municipal à			50. 000 000
	Création d'un centre d'accueil pour EDR (Enfants De la Rue)			
	Création d'un centre d'accueil pour PA (Personnes Agées)			
<b>Sous-Total Activités .1.1</b>				<b>75.000.000</b>
1.2.1	Réhabilitation du centre social d'arrondissement de Yaoundé 4			5 000 000
<b>Sous-Total Activités .1.2</b>				<b>12 500.000</b>
2.1.1	Accompagnement des PSV à la mise en place des associations au niveau de chacun des 3 groupements existants dans la CAY4			PM
2.1.2	Accompagnement des PSV par type de vulnérabilité au niveau communal			PM
<b>Sous-Total Activités .2.1</b>				<b>PM</b>
2.2.1	Renforcement des capacités des personnes vulnérables dans l'auto emploi, la création des AGR.et le montage des projets ; 02 séances/ an			20 000 000
2.2.2	Organisation des campagnes de sensibilisation (04/an) sur les maladies handicapantes. (1/trimestre et par groupement et 1 fois ailleurs)			20.000.000
2.2.3	Organisation des sports pour handicapés : 02 fois l'an. Y faire également participer les personnes valides			5.000.00
2.2.4	Création d'un fonds d'appui aux PSV dans la Commune			50 000 000
	Organisation des campagnes de vulgarisation sur le droit des PH (Personnes Handicapées)			
<b>Sous-Total Activités 2.2</b>				<b>95.000.000</b>
<b>TOTAL GENERAL DU SECTEUR</b>				<b>195.000.000</b>

### Plan Communal de Developpemnt de la commune de Yaoundé 4

BP : 14783 Ydé cameroun Tel : 222 11 30 92/222 11 30 94 Email: [mairiedeyaounde4@hotmail.fr](mailto:mairiedeyaounde4@hotmail.fr)

**SECTEUR : PROMOTION DE LA FEMME ET DE LA FAMILLE**

**Problème : Difficultés d'émancipation de la femme et de la jeune fille**

<b>STRATÉGIE SECTORIELLE : Promouvoir l'épanouissement de la cellule familiale et la participation communautaire</b>		<b>INDICATEURS OBJECTIVEMENT VÉRIFIABLES</b>	<b>SOURCES DE VÉRIFICATION</b>	<b>HYPOTHÈSES DE RÉALISATION</b>
<b>NIVEAUX</b>	<b>FORMULATIONS</b>			
<b>Objectif Global</b>	Faciliter l'épanouissement de la femme et la famille dans la commune	Les femmes et la jeune sont représentées dans plusieurs domaines d'activités au sein de la commune	Rapports d'activités Commune, MINPROFF	Volonté politique été disponibilité des moyens
<b>Objectifs spécifiques</b>	1. Aménager des espaces sociaux d'échanges et de dialogue pour assurer la cohésion familiale	Nombre d'infrastructures d'accueil et de pates formes d'échanges aménagés	Rapports municipaux Rapports du centre de promotion de la femme et de la famille	Disponibilité des moyens Disponibilité des sites
	2. Assurer l'épanouissement socio-économique des familles	Nombre de familles relevées économiquement Nombre de familles bénéficiant d'une sécurité sociale		
<b>Résultats</b>	1.1. Les espaces de rencontres sont aménagés	Un CPFF construit Le CPFF d'arrondissement de Yaoundé 4 réhabilité	Rapports d'activités Commune, MINPROFF	Disponibilité des moyens et des sites
	1.2. Des structures d'encadrement créées	Un centre de formation aux métiers de la femme est construit		
	2.1. Les femmes sont mieux organisées	Nombre d'associations de femmes mises en place	Rapports d'activités Commune, DA MINPROFF	Adhésion des femmes
	2.2. Les familles bénéficient d'un véritable accompagnement	Nombre de femmes accompagnées Nombre de familles épanouies	Rapports d'activités Commune, DA MINPROFF	Volonté politique Disponibilité des moyens et adhésion des amilles

Activités		Coûts estimatifs
1.1.1	Construction et équipement d'une Délégation d'arrondissement dans le nouveau centre urbain de Yaoundé 4 à Nkomo	25 000 000
1.1.2	Réhabilitation et équipement du CPFF d'arrondissement de Yaoundé 4	7 500 000
	<b>Sous-Total Activités 1.1</b>	<b>32.500.000</b>
1.2.1	Etudes de faisabilité pour la construction d'un centre de métier pour les femmes et jeunes filles dans la localité d'arrondissement de Yaoundé 4	2 000 000
1.2.2	Construction d'un centre de métier pour les femmes et jeunes filles dans la localité d'arrondissement de Yaoundé 4	50.000.000
	<b>Sous-Total Activités 1.2</b>	<b>52 000.000</b>
2.1.1	Création et légalisation d'au moins 01 association féminine par village	5.000.000
2.1.2	Mise en place d'une plateforme de rencontre de toutes les associations de promotion de la femme et de la famille au niveau communal	5 000 000
	Construction, équipement et financement d'un centre d'accueil pour personnes violentées vulnérables dans la commune de Yaoundé 4	
	Construction d'une crèche et halte-garderie inclusive à la commune de Yaoundé 4	
	<b>Sous-Total Activités 2.1</b>	<b>10 000.000</b>
2.2.1	Organisation 02 fois l'an des ateliers de formation des femmes dans la mise en place des AGR pendant 5 ans	20 000 000
2.2.2	Mise en place d'un fonds d'appui aux femmes et familles vulnérables	50 000 000
	<b>Sous-Total Activités 2.2</b>	<b>70.000.000</b>
<b>TOTAL GENERAL DU SECTEUR</b>		<b>164. 500 000</b>

**SECTEUR : EMPLOI ET FORMATION PROFESSIONNELLE**

**PROBLÈME : difficultés d'accès à un emploi décent et à une formation professionnelle**

<b>STRATÉGIE SECTORIELLE : Promouvoir des emplois décents durables accroître l'employabilité de la population active par une formation professionnelle adaptée</b>		<b>INDICATEURS OBJECTIVEMENT VÉRIFIABLES</b>	<b>SOURCES DE VÉRIFICATION</b>	<b>HYPOTHÈSES DE RÉALISATION</b>
<b>NIVEAUX</b>	<b>FORMULATIONS</b>			
<b>Objectif Global</b>	Promouvoir la création d'emploi et la formation professionnelle au sein de la commune	Taux de personnes formées et employées en hausse de 50%	Rapport DDEFOP	Volonté politique et disponibilité des moyens
<b>Objectifs spécifiques</b>	1-Améliorer l'offre en structures de formation professionnelle et d'encadrement des jeunes aux métiers dans la Commune	Nombre de filières de formation professionnelle disponible dans la Commune	Rapport d'activité de la commune et de la DDEFOP	Disponibilité des moyens
	2-Promouvoir les emplois stables et décents dans la Commune	Nombre de personnes justifiant un emploi décent	Liste des emplois créés	Implication de la Commune MINEFOP
<b>Résultats</b>	1.1-Des structures de formation et d'encadrement des jeunes aux métiers sont créées/construites, équipées et opérationnelles	Au moins 01 nouvelle structure de formation créée et construite 3 nouvelles salles de classes construites à la ÉTABLISSEMENT DE FORMATIONS PROFESSIONNELLES/SM	Rapports de la DDEFOP de l'OCEAN Rapports municipaux	Implication de la Commune et du MINEFOP
	1.2-Une meilleure formation des jeunes est assurée à la ÉTABLISSEMENT DE FORMATIONS PROFESSIONNELLES/SM	Au moins 04 enseignants affectés 2 ateliers équipés à la ÉTABLISSEMENT DE FORMATIONS		

		PROFESSIONNELLES/SM		
	2.1-les chercheurs d'emplois sont informés sur les opportunités disponibles dans la Commune	Taux de réduction des sans emplois Nombre de sans-emplois formés sur les thématiques en lien avec l'entreprenariat et le leadership Nombre de programme localement actifs dans l'encadrement des sans emplois		
	2.2-Les capacités entrepreneuriales des jeunes sont renforcées et la stratégie de recherche d'emploi est assurée	Nombre d'ateliers de renforcement des capacités tenus Taux de chômage	Rapport Commune	Implication de la Commune
<b>Activités</b>				<b>Coûts estimatifs</b>
1.1.1	Construction et équipement d'un centre métier dans la commune		90.000 000	
1.1.2	Construction et équipement de 03 salles de classe à la SAR/SM		26 000 000	
1.1.3	Construction d'un point d'eau équipé de PMH à la SAR/SM		8 500 000	
<b>Sous-Total Activités 1.1</b>				<b>124.500 000</b>
1.2.1	Affectation de 04 enseignants (Maçonnerie, Français, menuiserie, ESF)		(Coûts administratifs)	
1.2.2	Équipement de l'atelier de maçonnerie dans les établissements de formations professionnelles SAR/SM en machines		20 000 000	
1.2.3	Équipement de l'atelier IH de la SAR/SM en 10 machines à coudre		10 x 500 000 F CFA = 5 000 000	
<b>Sous-Total Activités 1.2</b>				<b>25 000 000</b>
2.1.1	Élaboration d'un fichier de personnes sans emploi par village et par quartier		21 x 50 000 F CFA = 1 050 000	
2.1.2	Accompagnement des jeunes dans la recherche des partenariats à travers les projets d'appui à l'insertion professionnelle des jeunes (PASEM, PAJER-U, PIASSI...)		01 x 500 000 = 2 500 000	
<b>Sous-Total Activités 2.1</b>				<b>3 550 000</b>

### Plan Communal de Développement de la commune de Yaoundé 4

BP : 14783 Ydé cameroun Tel : 222 11 30 92/222 11 30 94 Email: [mairiedeyaounde4@hotmail.fr](mailto:mairiedeyaounde4@hotmail.fr)

2.2.1	Organisation d'un atelier de formation des jeunes sur l'entrepreneuriat chaque année pendant 05 ans	05 x 1 000 000 = 5 000 000 F CFA
2.2.2	Organisation d'un séminaire de vulgarisation des procédures de placement des chercheurs d'emploi et de placement dans les centres de formation professionnelle	1 000 000
2.2.3	Financement de 02 microprojets de 01 million de FCFA par village dans la commune	2.000.000x1x34=68.000.000
<b>Sous-Total Activités 2</b>		<b>74.000.000</b>
<b>TOTAL GENERAL DU SECTEUR</b>		<b>227.050.000</b>

**SECTEUR : COMMUNICATION**

**PROBLÈME : difficultés d'accès à l'information**

<b>STRATÉGIE SECTORIELLE : Développer les infrastructures de communication pour contribuer à la création d'un espace économique intégré et viable</b>		<b>INDICATEURS OBJECTIVEMENT VÉRIFIABLES</b>	<b>SOURCES DE VÉRIFICATION</b>	<b>HYPOTHÈSES DE RÉALISATION</b>
<b>NIVEAUX</b>	<b>FORMULATIONS</b>			
<b>Objectif Global</b>	Faciliter l'accès à l'information à tous les habitants	90% de la population a accès à l'information de bonne qualité	Rapport DDMINCOM	Volonté politique et disponibilité des moyens
<b>Objectifs spécifiques</b>	1-Améliorer la couverture de l'espace communal par les signaux de communication	Taux de couverture de la commune par les signaux de la communication	Rapports de la DDCOM de La MEFOU ET AFAMBA Rapports des services municipaux PV de réception des travaux	Volonté politique Disponibilité des moyens financiers Disponibilité des sites Bonne collaboration avec le DD Communication
	2-Améliorer l'accès à l'information et à l'éducation de masse dans la Commune	Différents moyens de communication développés dans la Commune		
<b>Résultats</b>	1.1-Les infrastructures d'accompagnement de l'activité de communication sont construites/améliorées (l'espace communal est couvert par les signaux de communication.)	Taux de couverture de l'espace communal par les signaux de communication		
	1.2- L'encadrement des acteurs du secteur est assuré ;	Effectifs des acteurs chargés de la communication dans la Commune		
	2.1-L'accès à l'information et à l'éducation de masse est amélioré dans la Commune (- Installation des points de vente des journaux facilité, -affichage	Nombre de journaux de la Commune produits par an Site web fonctionnel Journal en ligne fonctionnel		



	de panneaux publicitaires règlementé et encouragé ;		
	2.2-Mise en place d'une télévision et équipement de la radio communautaire ;	TV créée, construite et opérationnelle Radio équipée	
<b>Activités</b>			<b>Coûts estimatifs</b>
1.1.1	Améliorer la couverture du signal TV dans la commune par télévision satellitaire		10 000 000
	<b>Sous-Total Activités 1.1</b>		<b>10 000 000</b>
1.2.1	Recrutement d'un responsable de la communication à l'institution communale		Conf DIC
	<b>Sous-Total Activités 1.2</b>		<b>PM</b>
2.1.1	Création d'un journal mensuel de la Commune		12 000 000
2.1.2	Création des journaux communaux en ligne		5 000 000
2.1.3	Elaboration d'un dépliant pour la publicité de la Commune auprès des partenaires et les populations		1 000 000
2.1.4	Création et mise à jour régulière d'un site web communal		5 000 000
2.1.5	Animation d'un groupe WhatsApp et Facebook		2 000 000
	<b>Sous-Total Activités 2.1</b>		<b>25 000 000</b>
2.2.1	Equiperment de la radio communautaire à grande portée construite dans la ville d'arrondissement de Yaoundé 4		50. 000 000
2.2.2	Création et équipement d'une télévision moyenne portée à		200.000.000
	<b>Sous-Total Activités 2.2</b>		<b>250.000 000</b>
	<b>TOTAL GENERAL DU SECTEUR</b>		<b>285.000.000</b>

**SECTEUR : RECHERCHE SCIENTIFIQUE ET INNOVATION**

**PROBLÈME : Faible promotion de la recherche scientifique et de l'innovation**

<b>STRATÉGIE SECTORIELLE : Améliorer la recherche dans le secteur de l'industrie et des services</b>		<b>INDICATEURS OBJECTIVEMENT VÉRIFIABLES</b>	<b>SOURCES DE VÉRIFICATION</b>	<b>HYPOTHÈSES DE RÉALISATION</b>
<b>NIVEAUX</b>	<b>FORMULATIONS</b>			
<b>Objectif Global</b>	Faciliter l'accès et accroître le niveau d'utilisation des résultats de la recherche	Niveau/taux d'intégration locale des innovations scientifiques et technologiques	Rapports du MINRESI Rapports des services communaux	Volonté politique Bonne collaboration du MINRESI Adhésion des populations
<b>Objectifs spécifiques</b>	1-Vulgariser les résultats de la recherche	Taux de populations intégrant les innovations scientifiques et technologiques Taux d'accroissement des rendements des activités locales		
	2-Mener des recherches sur les mesures d'adaptation aux divers chocs subis par les populations	Nombre de personnes sensibilisées sur les avantages des produits et innovations développés par la recherche Existence d'un accord de partenariat entre le Centre Régional de Recherche et d'Innovation du Sud et la Commune		
<b>Résultats</b>	1-1-Les populations sont régulièrement informées des résultats de la recherche	Des journées portes ouvertes sont organisées Type de produits locaux		
	1.2-Les interventions des services de la recherche sont facilitées dans la Commune	Une plateforme d'échanges est mise en place pour une meilleure collaboration		

		MINRESI/Commune	
	2.1-Les besoins en recherche des populations sont recensés et priorisés (ex : mesures d'adaptation aux changements climatiques dans les secteurs agriculture, TP... ;	Un fichier des besoins de recherche au niveau local existe	
	2.2-La commune est dotée d'instruments de recherche	Une pépinière municipale est créée Un laboratoire communal existe	
<b>Activités</b>			<b>coûts estimatifs</b>
1.1.1	Organisation des Journées portes ouvertes pour la vulgarisation des résultats de la recherche dans les villages et au centre urbain		12 x 500 000 = 6 000 000
1.1.2	Elaboration d'un fichier du potentiel local en termes de produits naturels		PM
	<b>Sous-Total Activités 1.1</b>		<b>6 000 000</b>
1.2.1	Mise en place d'une plateforme d'échange avec les responsables de la recherche scientifique pour une meilleure promotion des résultats de la recherche au niveau local		Coûts administratifs
1.2.2	Mise en place d'une plateforme d'échange entre les responsables du MINRESI et les médecins traditionnels locaux		Coûts administratifs
	<b>Sous-Total Activités 1.2</b>		Coûts administratifs
2.1.1	Formation des populations 02 fois l'an Sur des thématiques spécifiques : -multiplication des variétés, techniques de lutte contre l'érosion, -amélioration de la fertilité des sols, -analyses et conditionnement des produits agricoles et forestiers non ligneux)		40.000.000
2.1.2	Mise sur pied un fichier local des médecins traditionnels (naturopathe) Naturopathes		5.000.000
2.1.3.	Mise sur pied d'un répertoire de plantes médicinales.		5.000.000
	<b>Sous-Total Activités 2.1</b>		<b>50.000.000</b>
2.2.1	Création d'un sous- centre de recherche agronomique		20.000 000
2.2.2	Organisation des foires de recherche scientifique 01 fois/an		10.000.000
	<b>Sous-Total Activités 2.2</b>		<b>30.000.000</b>
<b>TOTAL GENERAL DU SECTEUR</b>			<b>86.000.000</b>

### Plan Communal de Developpemnt de la commune de Yaoundé 4

BP : 14783 Ydé cameroun Tel : 222 11 30 92/222 11 30 94 Email: [mairiedeyaounde4@hotmail.fr](mailto:mairiedeyaounde4@hotmail.fr)

**SECTEUR : ARTS ET CULTURE**

**PROBLÈME : Difficultés à promouvoir la culture locale**

<b>STRATÉGIE SECTORIELLE : Permettre aux populations de satisfaire leurs besoins potentiels, de jouir de leurs droits fondamentaux et d'assurer leurs devoirs</b>		<b>INDICATEURS OBJECTIVEMENT VÉRIFIABLES</b>	<b>SOURCES DE VÉRIFICATION</b>	<b>HYPOTHÈSES DE RÉALISATION</b>
<b>NIVEAUX</b>	<b>FORMULATIONS</b>			
<b>Objectif Global</b>	Promouvoir les activités culturelles dans la commune			
<b>Objectifs spécifiques</b>	1. Promouvoir et valoriser le patrimoine culturel et artistique de la Commune	Niveau de promotion du patrimoine culturel et artistique	Rapports des services municipaux Rapports MINAC/DDAC de La MEFOU ET AFAMBA	Disponibilités des moyens et des sites Adhésion des populations Bonne collaboration des partenaires
	2. Contribuer à la création de nouveaux espaces de valorisation et de vulgarisation du patrimoine culturel	Taux d'accès aux nouveaux espaces de valorisation et de vulgarisation du patrimoine culturel créés		
<b>Résultats</b>	Des mécanismes sont mis en place pour la promotion de la culture	Existence d'un fichier du patrimoine et d'associations culturelles Nombre d'évènements de promotion culturelle régulièrement organisés au niveau local		
	Des formations sur les de valorisation de la culture et des traditions	Nombre de formation organisé		
	2.1 Des infrastructures de valorisation du patrimoine culturel sont construites et équipés	Au moins 11 foyers culturels construits 01 bibliothèque municipale		
	2.2. Des infrastructures de promotion du patrimoine artistique sont construites et	01 salle de spectacle municipale construite et équipée		

**Plan Communal de Developpemnt de Yaoundé 4**

BP : 14 783 Ydé cameroun Tel : 222 11 30 92/ 222 11 30 94 Email: [mairiedeyaounde4@hotmail.fr](mailto:mairiedeyaounde4@hotmail.fr)

	équipés	01 galerie d'art construite et équipé	
<b>Activités</b>			<b>coûts estimatifs</b>
1.1.1	Identification/recensement du patrimoine culturel local et sensibilisation sur sa sauvegarde		1 x 5 000 000= 5 000 000
1.1.2	Identification et encadrement des associations culturelles		1 x 2 500 000 = 2 500 000
1.1.3	Accompagnement des communes lors des différentes journées mondiales et nationales de la culture		1 000 000
1.1.4	Organisation des minis foires culturelles annuelles qui représentent les 04 aires culturelles du Cameroun		10 000 000
1.1.5	Organisation de 2 concerts/an pour la promotion des artistes locaux		5 000 000
<b>Sous-Total Activités 1.1</b>			<b>23 500 000</b>
1.2.1	Formation des acteurs communaux sur les techniques de valorisation et les débouchés de la culture et du patrimoine traditionnel		1 x 2 500 000 = 2 500 000
1.2.2	Mise en place d'un fond d'appui annuel à l'organisation des festivals culturels dans la Commune		5 x 10 000 000 = 50 000 000
<b>Sous-Total Activités 1.2</b>			<b>52 500 000</b>
2.1.1.	Construction de 65 foyers culturels dans tous les villages de la commune de Yaoundé 4		10.000.000 x 49=110.000.000
2.1.2.	Construction et équipement d'une bibliothèque municipale		10.000.000
<b>Sous-Total Activités 2.1</b>			<b>120.000.000</b>
2.1.3.	Construction d'une galerie d'art à l'échelle municipale		10.000.000
2.1.4	Construction et équipement d'une salle de spectacle à		35.000.000
<b>Sous-Total Activités 2.2</b>			<b>25.000.000</b>
<b>TOTAL GENERAL DU SECTEUR</b>			<b>221.000.000</b>

**SECTEUR : TRAVAIL ET SÉCURITÉ SOCIALE**

**PROBLÈME : faible accès à la sécurité Amélioration de l'offre des services sociaux de base**

<b>STRATÉGIE SECTORIELLE : Prémunir les populations des maux, fléaux et risques sociaux et promouvoir la sécurité sociale</b>		<b>INDICATEURS OBJECTIVEMENT VÉRIFIABLES</b>	<b>SOURCES DE VÉRIFICATION</b>	<b>HYPOTHÈSES DE RÉALISATION</b>
<b>NIVEAUX</b>	<b>FORMULATIONS</b>			
<b>Objectif Global</b>	Faciliter l'accès à un travail décent et à une sécurité sociale pour tous les travailleurs salariés et indépendants de la Commune	Taux d'amélioration des conditions de travail (travail décent)		
<b>Objectifs spécifiques</b>	1-Promouvoir le respect des dispositions du code du travail et ses textes d'application par les acteurs impliqués dans la gestion des travailleurs de la Commune	Niveau de respect du code de travail par les entreprises locales et des textes conventionnels en vigueur		
	2-Améliorer les conditions des travailleurs et faciliter leur accès à la sécurité sociale dans la Commune	Taux de travailleurs salariés et indépendants affiliés à la CNPS Pourcentage de travailleurs ayant accès à la protection sociale	Rapport des visites d'inspection du travail Documents communaux Rapports des services Rapports de la CNPS PV des réunions des OP	Volonté politique Disponibilité des moyens financiers Adhésion des populations Bonne collaboration avec la CNPS et le sectoriel
<b>Résultats</b>	1.1-Le fichier des corps de métiers de la Commune est dressé ;	Liste des métiers de la Commune Plan sectoriel emploi et métiers porteurs de la Commune		
	1.2-Un mécanisme est mis en place pour informer les travailleurs/employeurs sur le code du travail et les avantages de la sécurité sociale ;	Un atelier de sensibilisation sur les lois relatives au travail est organisé Nombre de corps de métiers et travailleurs indépendants sensibilisés sur l'importance de la sécurité sociale, les opportunités offertes par la CNPS et les conditions d'immatriculation des individus		
	2.1-Les conditions de sécurité des travailleurs sont renforcées ;	Différentes sensibilisations faites pour la sécurité des travailleurs		
	2.2-La sécurisation des	Nombre d'instruments juridiques		

**Plan Communal de Developpemnt de Yaoundé 4**

BP : 14 783 Ydé cameroun Tel : 222 11 30 92/ 222 11 30 94 Email: [mairiedeyaounde4@hotmail.fr](mailto:mairiedeyaounde4@hotmail.fr)

	emplois est renforcée et le travail des enfants banis	vulgarisés au niveau local Nombre de sensibilisations tenues contre le travail des enfants		
<b>Activités</b>			<b>coûts estimatifs</b>	
1.1.1	Elaboration d'un fichier des différents corps de métiers de la Commune		1 000 000	
1.1.2	Elaboration d'un plan sectoriel sur les métiers porteurs et les opportunités d'emploi dans la Commune		7 000 000	
	<b>Sous-Total Activités 1.1</b>		<b>8 000 000</b>	
1.2.1	Organisation d'un atelier d'information et de sensibilisation des employeurs et travailleurs locaux sur le droit du travail		2 000 000	
1.2.2	Organisation des journées portes ouvertes pour la sensibilisation des différents acteurs des corps de métiers locaux sur l'importance de la sécurité sociale, les opportunités offertes par la CNPS et les conditions d'immatriculation des individus		2 000 000	
1.2.3	Accompagnement des populations à la mise en place dans les associations communautaires, des systèmes d'aide et d'entraide sociale.		40 x 100 000 = 4 000 000	
	<b>Sous-Total Activités 1.2</b>		<b>8 000 000</b>	
2.1.1	Organisation des ateliers de sensibilisation des populations sur le port des équipements de protection individuel (EPI)		2 000 000	
2.1.2	Organisation des ateliers de sensibilisation des populations sur la manipulation, le conditionnement et le dosage des produits phytosanitaires		2 000 000	
	<b>Sous-Total Activités 2.1</b>		<b>4 000 000</b>	
2.2.1	Organisation des rencontres pour sensibilisation des travailleurs informels sur le volet contractuel du travail		2 000 000	
2.2.2	Organisation des journées portes ouvertes pour la sensibilisation contre le travail des enfants au niveau local et adoption d'un système de répression des contrevenants		2 000 000	
	<b>Sous-Total Activités 2.3</b>		<b>4 000 000</b>	
<b>TOTAL GENERAL DU SECTEUR</b>			<b>24.000.000</b>	

### 3.9.3. Cadres logiques des secteurs de la gouvernance

**SECTEUR : ADMINISTRATION TERRITORIALE DÉCENTRALISATION ET MAINTIEN DE L'ORDRE**

**PROBLÈME : Difficulté d'accès aux services de l'Administration Territoriale et de maintien de l'ordre dans la Commune**

<b>Stratégie sectorielle</b> : Réduire les écarts entre riches et les pauvres par l'amélioration de la distribution des retombés de la croissance économique		<b>Indicateurs objectivement vérifiables</b>	<b>Sources de vérification</b>	<b>Hypothèses de réalisation</b>
<b>Niveaux</b>	<b>Formulations</b>			
<b>Objectif Global</b>	Faciliter l'accès des populations aux services publics et maintien de l'ordre	Délais de traitement des dossiers Distances à parcourir vers les services administratifs Niveau de sécurité des populations	Rapports du MINRESI Rapports des services communaux Rapports de la Sous-préfecture Rapports du MINAT	Volonté politique Disponibilité des moyens financiers Disponibilité des sites Adhésion des populations Bonne collaboration administrative
<b>Objectifs spécifiques</b>	1-Améliorer les infrastructures et équipements dans l'espace communal	Taux d'infrastructures et d'équipements adéquats construits réhabilités et équipés		
	2-Renforcer les capacités du personnel communal en matière de décentralisation	Niveau et célérité de gestion des dossiers à l'institution communale		
	3-Améliorer l'efficacité du dispositif sécuritaire dans la Commune  3-1- augmentation de l'effectif de la police municipale 3-2- multiplication du nombre de postes de police 3-3-réhabilitation/mise sur pieds du comité de vigilance 3-4-dotation d'équipements adéquats à la police municipale	Nombre d'aménagements et de dispositions prises pour la sécurité des populations et des administrations Taux biennal de l'augmentation de l'effectif Nombres de postes de police crée Nombre de comités de vigilance réhabilité/mis sur pieds Nombre et typologie d'équipement fournis		



<b>Résultats (Axes stratégiques)</b>	1.1-De nouveaux services et infrastructures administratifs créés, construits et équipés dans la Commune ;	Au moins 01 centre d'état civil secondaire créé 01 poste de police créé à		
	1,2-Les centres d'état civil sont mieux outillés pour un accès facile des populations au service administratif	Nombre et types d'équipements accordés aux services de l'état civil Nombre de personnels recyclés au bureau d'état civil de la Mairie		
	2.1-Les capacités du personnel communal	05 ateliers de renforcement des capacités du personnel communal dans le domaine du développement local		
	2.2-le fonctionnement des services publics est amélioré	Une plateforme de communication entre administrations existe Taux d'enfants disposant d'un acte de naissance Service de l'état civil est informatisé		
	3.1-Le dispositif sécuritaire mis en place dans la Commune est amélioré ;	Comités de vigilance redynamisés Niveau de collaboration entre les FMO et les Comités de vigilance (Une plateforme de collaboration)		
	3.2-L'encadrement des comités de vigilance mis en place dans les communautés est assuré ;	Nombre et type d'équipements accordés aux Comités de vigilance Nombre de séance de renforcement des capacités des comités de vigilance		
	<b>Activités :</b>			<b>Coûts estimatifs (en FCFA)</b>
1.1.1	Création, construction et équipement d'un centre secondaire d'état-civil MEYO, I			10 000 000
1.1.2	Création, construction et équipement d'un poste de police à			10 000 000
	<b>Sous-Total Activités 1.1</b>			<b>20 000 000</b>
1.2.2	Renforcement des capacités du personnel communal chargé de l'état civil dans l'archivage			PM
	<b>Sous-Total Activités 1.2</b>			PM
2.1.1	Organisation d'un atelier de renforcement des capacités du personnel communal sur la décentralisation par an pendant 05 ans			06 x 1 000 000=6 000 000
	<b>Sous-Total Activités 2.1</b>			<b>6 000 000</b>

### Plan Communal de Developpemnt de la commune de Yaoundé 4

BP : 14783 Ydé cameroun Tel : 222 11 30 92/222 11 30 94 Email: [mairiedeyaounde4@hotmail.fr](mailto:mairiedeyaounde4@hotmail.fr)

2.2.1	Mise en place d'une plateforme d'échanges entre les différentes administrations, pour la mise en œuvre du développement local	02 x 1 000 000 = 2 000 000
2.2.2	Informatisation des services de l'état civil et d'hygiène et salubrité communal	10 000 000
	<b>Sous-Total Activités 2.2</b>	<b>12 000 000</b>
3.1.1	Accompagnement des villages et quartiers dans la redynamisation des comités de vigilance et d'hygiène et de salubrité	21 x500 000 =10 500 000
3.1.2	Mise en place d'un système efficace de collaboration entre les FMO et les différents Comités de vigilance	PM
	<b>Sous-Total Activités 3.1</b>	<b>60 500 000</b>
3.2.1	Mise en place d'un fonds d'appui aux Comités de vigilance	50 000 000
3.2.2	Renforcement des capacités des membres des Comités de vigilance	PM
	<b>Sous-Total Activités 3.2</b>	<b>60 500 000</b>
	<b>Total du General</b>	<b>98 500 000</b>

**SECTEUR : INSTITUTION COMMUNALE**

**PROBLÈME : difficultés de fonctionnement de l'institution communale**

<b>Stratégie sectorielle : Réduire les écarts entre les riches et les pauvres par l'amélioration de la distribution des retombées de la croissance économique</b>		<b>Indicateurs objectivement vérifiables</b>	<b>Sources de vérification</b>	<b>Hypothèses de réalisation</b>
<b>Niveaux</b>	<b>Formulations</b>			
<b>Objectif Global</b>	Améliorer la capacité d'intervention technique et financière de l'institution communale	Nombre d'initiatives prises pour améliorer la capacité d'intervention technique et financière de la Commune	Rapports des services communaux Perception des usagers et partenaires Rapport du comité de suivi	Haut niveau d'engagement du personnel et de l'exécutif communal
<b>Objectifs spécifiques</b>	1- Améliorer la gestion et la performance des ressources humaines de la Commune	Existence d'un organigramme formel Niveau de mise en œuvre de l'organigramme Nombre de services communaux intégré dans l'organigramme communal Taux de personnels justifiant d'un job description Fréquence des réunions de coordination	Délibérations Appels à candidature Contrats de travail des nouvelles recrues Rapports des services communaux Rapport de coordination	Engagement de l'exécutif Disponibilité des moyens financiers Disponibilité d'un personnel communal qualifié
	2- Améliorer la gestion financière de la Commune	Niveau/taux de réalisation des budgets Niveau/taux d'exécution des budgets Taux d'accroissement du nombre de contribuables Taux d'accroissement des recettes communales Niveau de la dette communale	Rapports des services communaux Comptes administratifs Fichier des contribuables Rapports des services communaux	Bonne sécurisation des fonds Respect des lignes budgétaires Capitalisation d'autres poches de recettes Adhésion des contribuables
	3- Améliorer la gestion des ressources patrimoniales de la Commune	Fichier du patrimoine actualisé Taux de patrimoine faisant l'objet d'une gestion règlementée	Rapports des services communaux Fichier du patrimoine Proadp	Disponibilité du personnel dédié Bonne sécurisation du patrimoine
	4- Améliorer la gestion des relations de la Commune	Augmenter le nombre de partenaires de la Commune de 04 à au moins 10 Taux de réalisation impliquant les partenaires	Conventions/Accords signés Rapports des services de la coopération Rapports de mise en œuvre des projets conjoints	Disponibilité d'un personnel dédié

<b>Résultats (Axes stratégiques)</b>	1.1- Les textes régissant le fonctionnement des services communaux sont appliqués	Un organigramme communal élaboré suivant l'organigramme type proposé par le MINATD Fonctionnement des services suivant l'organigramme communal	Délibérations municipales validant l'organigramme Délibérations portant redéploiement du personnel suivant l'organigramme Rapports des services communaux	Disponibilité des conseillers municipaux Disponibilité du personnel qualifié Disponibilité de l'exécutif et des moyens financiers
	1.2- La coordination des services communaux est assurée	Un fichier du personnel élaboré Existence de profils de poste pour le personnel Organisation régulière des réunions de coordination	Rapports des services communaux Rapport des réunions de coordination	Disponibilité du Maire et du SG
	1.3- L'efficacité du personnel est assurée	01 commission d'évaluation semestrielle du personnel opérationnelle Au moins deux sessions annuelles de renforcement des capacités du personnel sont organisées	Rapports d'évaluation Rapports des services communaux Rapports des sessions de formation	Disponibilité du Maire et du SG Disponibilité des moyens financiers
	1.4- L'efficacité du conseil municipal est renforcée	Un fichier d'identité détaillé des conseillers municipaux élaboré Un plan de renforcement des capacités des conseillers est mis sur pieds Plan de renforcement des capacités des commissions techniques élaboré et opérationnel	Rapports des services communaux Rapports des commissions techniques Rapports des sessions de formation	Disponibilité des conseillers municipaux
	2.1- Les textes régissant la fiscalité communale sont appliqués	Renforcement des capacités du personnel en charge de la fiscalité communale Fichier des contribuables actualisé chaque année Existence d'une plateforme d'échange avec les contribuables Augmentation du taux de mobilisation des recettes propres	Rapports des sessions de formation Rapports des services communaux Fichier des contribuables Comptes administratifs	Bonne gouvernance
	2.2- Le mécanisme d'élaboration et de mise en œuvre du budget communal est maîtrisé	Renforcement des capacités des acteurs impliqués dans l'élaboration et à la mise en œuvre du budget	Budget	Bonne gouvernance
	2.3- Le mécanisme d'amélioration et de sécurisation des recettes de la Commune est mis en place et fonctionne	Augmentation des recettes propres de la Commune	Fichier des contribuables Rapports des services communaux Comptes administratifs Documents comptables	Bonne gouvernance
	2.4- La dette communale est résorbée	Un plan d'amortissement de la dette communale est mis en place Montant de la dette remboursée	Comptes administratifs Reçus de versements	Bonne gouvernance

	3.1-La gestion du patrimoine est maîtrisée et gérée efficacement	Présence d'un responsable fixe chargé du patrimoine Maîtrise des biens communaux par l'exécutif Existence d'un inventaire actualisé du patrimoine communal Existence d'un manuel de gestion du patrimoine communal	Rapports des services communaux Fichier du patrimoine ProAdp	Disponibilité du personnel dédié Bonne sécurisation du patrimoine
	3.2-Le patrimoine communal est développé et sécurisé	Nombre et typologie du patrimoine acquis chaque année Nombre et typologie du patrimoine sécurisé	Sommier actualisé du patrimoine Titres de propriété	
	4.1- les rapports avec la CUK sont améliorés	Niveau de compréhension et de gestion des compétences territoriales	Rapports des commissions techniques	Disponibilité des conseillers municipaux participant au conseil de la communauté urbaine
	4.2- La Commune développe et améliore des relations avec plus de partenaires	Un responsable de la coopération existe Nombre et qualité des partenaires de la Commune	Rapports des services communaux	Disponibilité d'un personnel dédié
	4.3-Plus d'activités réalisées par la Commune découlent du partenariat et des relations	Nombre et type de projets réalisés par la Commune et ses partenaires	Rapports des services communaux Conventions signées	Bonne gestion des partenariats
	4.4- La communication est améliorée au niveau de la Commune	Un système de communication est mis sur pieds	Rapports des services communaux	Disponibilité d'un personnel dédié
<b>Activités :</b>				<b>Coûts estimatifs (en F CFA)</b>
1.1.1	Elaboration d'un organigramme type communal			Coûts administratifs
1.1.2	Délibération du nouvel organigramme y compris adoption des profils			PM
	<b>Sous-Total Activités 1.1</b>			<b>PM</b>
1.2.1	Actualisation du fichier du personnel			Coûts administratifs
1.2.2.	Elaboration et affichage d'un règlement intérieur			Coûts administratifs)
1.2.3	Elaboration d'un calendrier des réunions de coordination			Coûts administratifs
	<b>Sous-Total Activités 1.2</b>			Coûts administratifs
1.3.1	Recrutement de personnes qualifiées conformément aux postes de l'organigramme			Coûts administratifs
1.3.2	Mise en place d'une commission d'évaluation semestrielle du personnel			Coûts administratifs
1.3.3	Organisation d'au moins deux sessions annuelles de renforcement des capacités du personnel			Coûts administratifs

	<b>Sous-Total Activités 1.3</b>	Coûts administratifs
1.4.1	Elaboration d'un état détaillé des différents conseillers municipaux	Coûts administratifs
1.4.2	Elaboration d'un plan de renforcement des capacités des conseillers municipaux quant à leur rôle dans le fonctionnement de l'institution communale	Coûts administratifs
1.4.2	Redynamisation des commissions techniques du conseil municipal par la mise en place d'un plan de renforcement de leurs capacités	Coûts administratifs
	<b>Sous-Total Activités 1.4</b>	Coûts administratifs
2.1.1	Organisation d'un atelier de renforcement des capacités du personnel sur la fiscalité communale	PM
2.1.2	Mise en place d'une plateforme d'échange entre la Mairie et les populations locales (contribuables)	Coûts administratifs
	<b>Sous-Total Activités 2.1</b>	<b>PM</b>
2.2.1	Organisation d'un atelier de renforcement des capacités des membres de l'exécutif, du Secrétaire Général, du Receveur Municipal et des Chefs de services sur l'élaboration et la gestion des budgets municipaux	1 x 500 000 = 500 000
2.2.2	Organisation d'un atelier de renforcement des capacités des conseillers municipaux sur les techniques d'évaluation d'un budget et d'un compte administratif	1 x 500 000 = 500 000
	<b>Sous-Total Activités 2.2</b>	<b>1 000 000</b>
2.3.1	Elaboration et actualisation régulière du fichier des contribuables de la Commune	Coûts administratifs
2.3.2	Identification des différentes sources de recettes non valorisées et mise en œuvre des projets économiques	Coûts administratifs
2.3.3	Elaboration d'une stratégie fiable pour l'optimisation des recettes communales (contrôle de la collecte des taxes, sécurisation des fonds)	PM
	<b>Sous-Total Activités 2.3</b>	<b>PM</b>
2.4.1	Elaboration d'un plan d'amortissement de la dette communale	Coûts administratifs
	<b>Sous-Total Activités 2.4</b>	Coûts administratifs
3.1.1	Organisation d'un atelier de renforcement des capacités de l'exécutif et du personnel communal sur les biens communaux	1 x 250 000 = 250 000
3.1.2	Elaboration et actualisation régulière du sommier du patrimoine communal	1 x 500 000 = 500 000
3.1.3	Elaboration et mise en œuvre d'un plan de gestion pour chaque patrimoine communal par typologie	1 x 500 000 = 500 000
	<b>Sous-Total Activités 3.1</b>	<b>1 250 000</b>
3.2.1	Achat Du matériel roulant : Camion Benne, niveleuse, Bulldozer, Bétonneuse Dameuse, Pick-up	320 000 000
3.2.2	Achat d'une moto AG	1 000 000
3.2.3	Achat de 02 ordinateurs complets de bureau	3 000 000
3.2.4	Achat de 02 classeurs : 01 pour l'état civil et 01 pour le courrier	300 000
3.2.5	Elaboration d'un plan d'appropriation et de sécurisation des biens communaux	1 x 250 000 = 250 000
	<b>Sous-Total Activités 3.2</b>	<b>324 550 000</b>
4.1.1	Plaidoyer auprès du MINDDEVEL pour la mise sur pieds au niveau local une instance de contrôle des rapports commune et communauté urbaine pour assurer la justice dans la gestion des compétences territoriales	100 000
4.1.2	Organisation d'un atelier de renforcement des capacités de l'exécutif et même du personnel communal sur le domaine de compétence par rapport à la communauté urbaine	500 000

	<b>Sous-Total Activités 4.1</b>	<b>600 000</b>
4.2.1	Recrutement d'un cadre qualifié chargé de la coopération décentralisée	1 x 500 000 = 500 000
4.2.2	Elaboration d'un plan de prospection des organisations internes et externes susceptibles d'accompagner la Commune dans le processus de développement local	1 x 500 000 = 500 000
	<b>Sous-Total Activités 4.2</b>	<b>1 000 000</b>
4.3.1	Mise en place d'une plateforme périodique d'échanges Commune/Partenaires sur la promotion des potentialités de la Commune	Coûts administratifs
4.3.2	Elaboration et actualisation régulière d'un inventaire des acquis de la Commune dans son réseau de partenariat	Coûts administratifs
	<b>Sous-Total Activités 4.3</b>	Coûts administratifs
4.4.1	Mise en place d'un plan de communication pour la promotion des activités communales	1 000 000
4.4.2	Mise en réseau des services municipaux et connexion internet	3 000 000
	<b>Sous-Total Activités 4.4</b>	<b>4 000 000</b>
	<b>Total Général</b>	<b>328 400 000</b>

#### 4.16. COUT ESTIMATIF DU PCD :

Tableau 26 : cout estimatif du PCD

N°	SECTEUR	OBJECTIF GLOBAL	PROBLÈME CENTRAL	COUT ESTIMATIF
1.	AGRICULTURE ET DEVELOPPEMENT RURAL	Faciliter le développement des activités rentables et durables d'agriculture dans la Commune	Difficulté de développement des activités rentables et durables	2.519.000.000
2.	ELEVAGE, PECHE ET INDUSTRIES ANIMALES	Faciliter le développement des activités rentables et durables d'élevage dans la Commune	Difficulté de développement des activités rentables et durables d'élevage dans la Commune	565.000.000
3.	SANTE PUBLIQUE	facilité l'accès aux soins de santé de qualité	difficultés d'accès aux soins de santé	665.000.000
4.		SOUS SECTEUR VIH/SIDA		125 000 000
5.	EDUCATION DE BASE	faciliter l'accès à l'éducation de base	difficultés d'accès à l'éducation de base de qualité	787 140 000
6.	ENSEIGNEMENTS SECONDAIRES	Faciliter l'accès à un enseignement secondaire de qualité au sein de la Commune	difficultés d'accès à l'enseignement secondaire	787 140 000
7.	TRAVAUX PUBLICS	Assurer la pérennité du patrimoine infrastructurel de l'Etat	mauvais état du réseau routier	1.377.000.000
8.	JEUNYAOUNDÉ 4IÈME ET EDUCATION CIVIQUE	Favoriser l'intégration socio-économique de la jeunYaoundé 4ième au sein de la commune	difficultés d'épanouissement de la jeunYaoundé 4ième	216.000.000
9.	EAU	Faciliter l'accès à l'eau	difficultés d'accès à l'eau potable	304 500 000

		potable dans la commune		
10.	ENERGIE	Faciliter l'accès à l'énergie électrique	difficultés d'accès à l'énergie électrique	532.200.000
11.	ASSAINISSEMENT	Faciliter l'accès durable des populations à la salubrité dans la Commune	Difficulté à maintenir l'environnement sain dans la Commune	250 000 000
12.	AFFAIRES SOCIALES	Favoriser l'intégration socio-économique des personnes vulnérables au sein de la commune	Difficultés d'épanouissement des personnes vulnérables	195.000.000
13.	PERSONNES VULNERABLES	promouvoir l'intégration socioéconomique de la femme et de la jeune fille		
14.	PROMOTION DE LA FEMME ET DE LA FAMILLE		difficultés d'émancipation de la femme et de la jeune fille	164. 500 000
15.	ARTS ET CULTURE	Revaloriser la culture locale	difficultés à promouvoir la culture locale	712.000.000
16.	PETITES ET MOYENNES ENTREPRISES, ECONOMIE SOCIALE ET ARTISANAT	Faciliter la promotion et la création des Mède l'artisanat et des organisations de l'économie sociale	difficultés de promotion des PME, de l'artisanat et des organisations de l'économie sociale	670.500.000
17.	MINES, INDUSTRIE ET DEVELOPPEMENT TECHNOLOGIQUE	Développer l'industrie minière	Difficultés à développer l'industrie minière	548.001.000
18.	TOURISME ET LOISIRS	Promouvoir le développement de l'activité touristique au sein de la commune	faible développement de l'activité touristique	330.000.000
19.	DOMAINES ET AFFAIRES FONCIERES	Promouvoir l'accès à la propriété foncière	difficultés d'accès à la propriété foncière	24.000.000
20.	COMMERCE	dynamiser l'activité commerciale au sein la commune	difficultés à développer une activité commerciale	1 007 000.000
21.	TRANSPORT	Faciliter les déplacements des personnes et des biens au sein de la commune	difficultés de déplacement des personnes et des biens	113.000.000
22.	POSTES TELECOMMUNICATION ET	Faciliter l'accès aux services de télécommunications	difficultés d'accès aux services de télécommunications	835 000.000.000
23.	ADMINISTRATION TERRITORIALE, DECENTRALISATION MAINTIEN DE L'ORDRE ET	Assurer la sécurité dans tout l'espace	difficultés à maintenir de l'ordre et la sécurité dans la commune	152 500 000
24.	FORET ET FAUNE	Assurer la protection des Yaoundé 4ièmences et des espèces fauniques de la commune	disparition progressive des Yaoundé 4ièmences et espèces fauniques	105.500.000
25.	ENVIRONNEMENT ET PROTECTION DE LA NATURE	Assurer la préservation de la nature et de l'environnement au sein de la Commune	faible préservation de la nature et de l'environnement	120.000.000



26.	SPORTS ET EDUCATION PHYSIQUE	Développer les activités de sport et d'éducation physique au sein de la commune	faible développement des activités sportives et de loisirs	700.000.000
27.	EMPLOI ET FORMATION PROFESSIONNELLE	Promouvoir la création d'emploi et la formation professionnelle au sein de la commune	difficultés d'accès à un emploi décent et à une formation professionnelle	227.050.000
28.	COMMUNICATION	Faciliter l'accès à l'information à tous les habitants	difficultés d'accès à l'information	285.000.000
29.	HABITAT ET DEVELOPPEMENT URBAIN	Doter la commune d'une bonne politique de gestion durable des terres	faible organisation dans l'aménagement de l'espace urbain et rural	615.000.000
30.	RECHERCHE SCIENTIFIQUE ET INNOVATION	Promouvoir la recherche scientifique au sein de la Commune	faible promotion de la recherche scientifique et de l'innovation	108.000.000
31.	TRAVAIL ET SECURITE SOCIALE	Favoriser l'accès à une sécurité Amélioration de l'offre des services sociaux de base de qualité	faible accès à la sécurité sociale	24.000.000
32.	INSTITUTION COMMUNALE	Améliorer la capacité d'intervention de l'institution communale	difficultés de fonctionnement de l'institution communale	1 009 000 000
33.	ENSEIGNEMENTS SUPERIEURS	Favoriser l'insertion académique et socioprofessionnelle des étudiants	difficultés d'insertion académique et socioprofessionnelle des étudiants et jeunes bacheliers dans la commune	47 500 000
34.	ECONOMIE LOCALE			2 050 000 000

#### 4.17. TABLEAU CONSOLIDÉ DES PROJETS PRIORITAIRES

Village	nature	rang	libellé	cout	Ordre de finance
KONDENGUI 4	Projets sociaux	1 <sup>er</sup>	Construction d'un forage PMH à KONDENGUI 4 au bas fond chefferie	8 500 000	1
		2 <sup>e</sup>	Construction d'un forage PMH à KONDENGUI 4 bas-fonds en face chefferie	8 500 000	2
		3 <sup>ème</sup>	Extension du réseau électrique dans les bas-fonds	20 000 000	7
		4 <sup>ème</sup>	Construction d'un forage PMH au bloc 1	8 500 000	11
		5 <sup>ème</sup>	Construction d'un forage PMH au bloc 2	8 500 000	12
	Projets économiques	1 <sup>er</sup>	Bétonnage de la route chefferie (300m)	7 000 000	3
		2 <sup>ème</sup>	Construction d'un hangar pour marché	25 000 000	4
		3 <sup>ème</sup>	Dotation de 10 lampadaires	15 000	5

			publics	000	
		4 <sup>ème</sup>	Laterissage de la route bloc c	5 000 000	6
Projets écologiques	1 <sup>er</sup>		Dotation des bacs à ordures	5 000 000	13
	2 <sup>e</sup>		Aménagement d'un espace vert près des bas-fonds	20 000 000	14
Projets d'appui à la jeunesse	1 <sup>er</sup>		Dotation des chaises et tentes à l'association des jeunes	15 000 000	9
	2 <sup>e</sup>		Soutien technique et matériel à la création des projets	50 000 000	10
Projet sportif	1 <sup>er</sup>		Dotation d'équipements sportifs	15 000 000	15
Projet culturel	1 <sup>er</sup>		Construction et équipement d'un foyer culturel	25 000 000	8

Village	nature	rang	libellé	cout	Ordre de finance	
MFOUD'ASSI 5	Projets sociaux	1 <sup>er</sup>	Construction d'un forage PMH à <b>MFOUD'ASSI 5</b> au bas fond chefferie	8 500 000	1	
		2 <sup>e</sup>	Construction d'un forage PMH à KONDENGUI 4 <b>MFOUD'ASSI 5</b> bas-fonds en face chefferie	8 500 000	2	
		3 <sup>ème</sup>	Extension du réseau électrique dans les bas-fonds	20 000 000	7	
		4 <sup>ème</sup>	Construction d'un forage PMH au bloc 1	8 500 000	11	
		5 <sup>ème</sup>	Construction d'un forage PMH au bloc 2	8 500 000	12	
	Projets économiques	1 <sup>er</sup>		Bétonnage de la route chefferie (300m)	7 000 000	3
		2 <sup>ème</sup>		Construction d'un hangar pour marché	25 000 000	4
		3 <sup>ème</sup>		Dotation de 10 lampadaires publics	15 000 000	5
		4 <sup>ème</sup>		Laterissage de la route bloc c	5 000 000	6
	Projets écologiques	1 <sup>er</sup>		Dotation des bacs à ordures	5 000 000	13
		2 <sup>e</sup>		Aménagement d'un espace vert près des bas-fonds	20 000 000	14
	Projets d'appui à la jeunesse	1 <sup>er</sup>		Dotation des chaises et tentes à l'association des jeunes	15 000 000	9
		2 <sup>e</sup>		Soutien technique et matériel à la création des projets	50 000 000	10
	Projet sportif	1 <sup>er</sup>		Dotation d'équipements sportifs	15 000 000	15
	Projet culturel	1 <sup>er</sup>		Construction et équipement d'un foyer culturel	25 000 000	8

Village	nature	rang	libellé	cout	Ordre de finance
KONDENGUI 3	Projets sociaux	1 <sup>er</sup>	Construction d'un forage PMH à <b>MFOUD'ASSI 5</b> bas-fond chefferie	8 500 000	1
		2 <sup>e</sup>	Construction d'un forage PMH à <b>MFOUD'ASSI 5</b> en face chefferie au bas-fond	8 500 000	2
		3 <sup>ème</sup>	Extension du réseau CAMWATER dans les bas-fonds	15 000 000	7
		4 <sup>ème</sup>	Construction d'un forage équipé de PMH à <b>MFOUD'ASSI 5</b> bloc 2	8 500 000	11
		5 <sup>ème</sup>	Dotation en matériel au CSI	30 000 000	12
	Projets économiques	1 <sup>er</sup>	Extension du réseau électrique aux bas-fonds	20 000 000	3
		2 <sup>ème</sup>	Eclairage public par panneaux solaires	100 000 000	4
		3 <sup>ème</sup>	Réhabilitation et modernisation du marché Mvog Mbi	2 000 000 000	5
		4 <sup>ème</sup>	Construction d'un hangar pour marché	25 000 000	6
	Projets écologiques	1 <sup>er</sup>	Curage des caniveaux		13
		2 <sup>e</sup>	Dotation des bacs à ordures	5 000 000	14
	Projets d'appui à la jeunesse	1 <sup>er</sup>	Soutien technique et matériel aux projets	50 000 000	9
		2 <sup>e</sup>	Offre d'emploi aux jeunes dans la commune		10
	Projet sportif	1 <sup>er</sup>	Dotation du matériel sportif	15 000 000	15
	Projet culturel	1 <sup>er</sup>	Construction et équipement d'un foyer culturel	25 000 000	8

Village	nature	rang	libellé	cout	Ordre de finance
KONDENGUI 2	Projets sociaux	1 <sup>er</sup>	Extension du réseau électrique dans les bas-fonds	20 000 000	1
		2 <sup>e</sup>	Construction d'un forage PMH à KONDENGUI 2 chefferie	8 500 000	2
		3 <sup>ème</sup>	Construction d'un forage PMH à la chefferie bas-fond 1	8 500 000	7
		4 <sup>ème</sup>	Construction d'un forage PMH en face de la chefferie bas-fond 2	8 500 000	11
		5 <sup>ème</sup>	Construction d'un forage PMH près de l'église	8 500 000	12
	Projets économiques	1 <sup>er</sup>	Bétonnage de la route face sous-préfecture	10 000 000	3
		2 <sup>ème</sup>	Construction d'un hangar pour marché	25 000 000	4
		3 <sup>ème</sup>	Dotation des lampadaires publics	15 000 000	5
		4 <sup>ème</sup>	Laterrissage des pistes	15 000 000	6
	Projets écologiques	1 <sup>er</sup>	Dotation des bacs à ordures	5 000 000	13
		2 <sup>e</sup>	Curage des caniveaux		14
	Projets d'appui à la jeunesse	1 <sup>er</sup>	Dotation des tentes et chaises à l'association des jeunes	15 000 000	9
		2 <sup>e</sup>	Soutien technique et matériel à la réalisation des projets	50 000 000	10
	Projet sportif	1 <sup>er</sup>	Dotation du matériel et équipement sportif	15 000 000	15
	Projet culturel	1 <sup>er</sup>	Construction et équipement d'un foyer culturel	25 000 000	8

Village	nature	rang	libellé	cout	Ordre de finance
KONDENGUI 1 EST	Projets sociaux	1 <sup>er</sup>	Construction d'un forage à KONDENGUI 1	8 500 000	1
		2 <sup>e</sup>	Construction et équipement d'un centre de santé publique pour les démunis	50 000 000	2
		3 <sup>ème</sup>	Extension CAMWATER dans les bas-fonds	15 000 000	7
		4 <sup>ème</sup>	Dotation du matériel au CSI	30 000 000	11
		5 <sup>ème</sup>			12
	Projets économiques	1 <sup>er</sup>	Extension du réseau électrique dans les bas-fonds	20 000 000	3
		2 <sup>ème</sup>	Dotation de 10 lampadaires pour l'éclairage public	15 000 000	4
		3 <sup>ème</sup>	Construction d'un hangar pour le marché	25 000 000	5
		4 <sup>ème</sup>	Favoriser la création d'entreprise à travers les AGR(Activités Génératrices de Revenues)	40 000 000	6
	Projets écologiques	1 <sup>er</sup>	Recyclage et transformation des déchets plastiques en pavés	50 000 000	13
		2 <sup>e</sup>	Dotation des bacs à ordures	5 000 000	14
	Projets d'appui à la jeunesse	1 <sup>er</sup>	Soutient technique et matériel aux projets	50 000 000	9
		2 <sup>e</sup>	Offre d'emploi aux jeunes de la commune		10
	Projet sportif	1 <sup>er</sup>	Création d'une salle de sport moderne	100 000 000	15
	Projet culturel	1 <sup>er</sup>	Construction et équipement d'un foyer culturel	25 000 000	8

Village	nature	rang	libellé	cout	Ordre de finance
KONDENGUI 1 OUEST	Projets sociaux	1 <sup>er</sup>	Construction d'un forage PMH à KONDENGUI 1 Ouest chefferie	8 500 000	1
		2 <sup>e</sup>	Construction d'un forage PMH à KONDENGUI 1 Ouest au bas-fond	8 500 000	2
		3 <sup>ème</sup>	Construction d'un forage PMH à KONDENGUI 1 Ouest bloc A1	8 500 000	7
		4 <sup>ème</sup>	Construction d'un forage PMH au bloc B	8 500 000	11
		5 <sup>ème</sup>	Construction d'un forage PMH au bloc B2	8 500 000	12
	Projets économiques	1 <sup>er</sup>	Bétonnage de la route bloc A1 (400m)	9 000 000	3
		2 <sup>ème</sup>	Construction d'un hangar de marché et ceinture de passage bloc A1	30 000 000	4
		3 <sup>ème</sup>	Dotation des lampadaires publics	15 000 000	5
		4 <sup>ème</sup>	Laterissage de la route bloc C	5 000 000	6
	Projets écologiques	1 <sup>er</sup>	Dotation de 10 bacs à ordures	5 000 000	13
		2 <sup>e</sup>	Réaménagement des rigoles de la route pour évacuer les eaux usées	5 000 000	14
	Projets d'appui à la jeunesse	1 <sup>er</sup>	Dotation des chaises et tentes à l'association des jeunes	15 000 000	9
		2 <sup>e</sup>	Appui technique et matériel à la réalisation des projets d'agriculture et d'élevage	50 000 000	10
	Projet sportif	1 <sup>er</sup>	Dotation du matériel et équipement sportif à l'association des jeunes	15 000 000	15
	Projet culturel	1 <sup>er</sup>	Construction d'un foyer culturel	25 000 000	8

Village	nature	rang	libellé	cout	Ordre de finance
MFOUNDASSI 1	Projets sociaux	1 <sup>er</sup>	Construction de 2 adductions d'eau potable à MFOUNDASSI bloc A	30 000 000	1
		2 <sup>e</sup>	Extension de ligne électrique MFOUNDASSI bloc B	20 000 000	2
		3 <sup>ème</sup>	Construction d'un forage PMH à MFOUNDASSI bloc B	8 500 000	7
		4 <sup>ème</sup>	Aménagement de la route non bitumée au bloc B	7 000 000	11
		5 <sup>ème</sup>	Aménagement des feux de signalisation au niveau des établissements scolaires		12
	Projets économiques	1 <sup>er</sup>	Construction d'un magasin et d'un marché d'approvisionnement en produits vivriers	40 000 000	3
		2 <sup>ème</sup>	Extensions des lignes électriques bloc B	20 000 00	4
		3 <sup>ème</sup>	Dotation des plaques solaires	15 000 000	5
		4 <sup>ème</sup>	Construction d'un hangar pour le marché	25 000 000	6
	Projets écologiques	1 <sup>er</sup>	Ramassage des ordures ménagers et installation des bacs à ordures	10 000 000	13
		2 <sup>e</sup>	Curage des caniveaux		14
	Projets d'appui à la jeunesse	1 <sup>er</sup>	Dotation des tentes et chaises à l'association des jeunes	15 000 000	9
		2 <sup>e</sup>	Soutien technique et matériel à la réalisation des projets d'élevage et d'agriculture	50 000 000	10
	Projet sportif	1 <sup>er</sup>	Dotation du matériel sportif	15 000 000	15
	Projet culturel	1 <sup>er</sup>	Construction d'un foyer culturel	25 000 000	8

Village	nature	rang	libellé	cout	Ordre de finance
MFOUNDASSI 2 dit OLEZOA	Projets sociaux	1 <sup>er</sup>	Installation des panneaux solaires sur la voie publique NON	100 000 000	1
		2 <sup>e</sup>	Construction d'un forage à MFOUNDASSI 2	8 500 000	2
		3 <sup>ème</sup>	Extension du réseau électrique dans les zones non électrifiées	20 000 000	7
		4 <sup>ème</sup>	Ramassage des ordures ménagères	5 000 000	11
		5 <sup>ème</sup>	Installation d'un comité de développement et de vigilance		12
	Projets économiques	1 <sup>er</sup>	Construction d'un marché	35 000 000	3
		2 <sup>ème</sup>	Extension du magasin dans la zone commerciale	15 000 000	4
		3 <sup>ème</sup>	Electrification des zones non couvertes	20 000 000	5
		4 <sup>ème</sup>	Réaménagement des routes non bitumées	10 000 000	6
	Projets écologiques	1 <sup>er</sup>	Installation et extension des bacs à ordures	5 000 000	13
		2 <sup>e</sup>	Réaménagement des rigoles de la route pour évacuer les déchets et les eaux usées	15 000 000	14
	Projets d'appui à la jeunesse	1 <sup>er</sup>	Dotation des chaises et tentes à l'association des jeunes	15 000 000	9
		2 <sup>e</sup>	Appui technique et matériel à la réalisation des projets start-up à l'association des jeunes	50 000 000	10
	Projet sportif	1 <sup>er</sup>	Dotation en matériel et équipement sportif	15 000 000	15
	Projet culturel	1 <sup>er</sup>	Construction et équipement d'un foyer culturel	25 000 000	8



Village	nature	rang	libellé	cout	Ordre de finance
MFOUNDASSI 4 dit « marché mvog-mbi	Projets sociaux	1 <sup>er</sup>	Construction d'un forage PMH à MFOUNDASSI 4	8 500 000	1
		2 <sup>e</sup>	Construction d'un forage PMH à MFOUNDASSI 4	8 500 000	2
		3 <sup>ème</sup>	Extension de CAMWATER dans tout le quartier	20 000 000	7
		4 <sup>ème</sup>	Construction d'un forage PMH à MFOUNDASSI 4	8 500 000	11
		5 <sup>ème</sup>			12
	Projets économiques	1 <sup>er</sup>	Construction des hangars	25 000 000	3
		2 <sup>ème</sup>	Réaménagement des routes non bitumées	15 000 000	4
		3 <sup>ème</sup>	Extension électrique dans tout le bas-fond	25 000 000	5
		4 <sup>ème</sup>	Dotation des panneaux solaires pour l'éclairage public	15 000 000	6
	Projets écologiques	1 <sup>er</sup>	Dotation des bacs à ordures	5 000 000	13
		2 <sup>e</sup>	Curage des caniveaux		14
	Projets d'appui à la jeunesse	1 <sup>er</sup>	Dotation des chaises et tentes à l'association des jeunes	15 000 000	9
		2 <sup>e</sup>	Appui technique et matériel à la réalisation des projets	50 000 000	10
	Projet sportif	1 <sup>er</sup>	Dotation en matériel et équipement sportif	15 000 000	15
	Projet culturel	1 <sup>er</sup>	Construction d'un foyer culturel	25 000 000	8

Village	nature	rang	libellé	cout	Ordre de finance
MFOUNDASSI 3	Projets sociaux	1 <sup>er</sup>	construction d'un forage PMH à MFOUNDASSI	8 500 000	1
		2 <sup>e</sup>	Extension des adductions d'eau CAMWATER dans tout le quartier	100 000 000	2
		3 <sup>ème</sup>	Extensions des poteaux électriques dans les zones non électrifiées	20 000 000	7
		4 <sup>ème</sup>	Installation d'un comité de vigilance à MFOUNDASSI 3		11
		5 <sup>ème</sup>			12
	Projets économiques	1 <sup>er</sup>	Dotation de 10 lampadaires pour l'éclairage public	15 000 000	3
		2 <sup>ème</sup>	Réaménagement des routes non bitumées	10 000 000	4
		3 <sup>ème</sup>	Construction des hangars	50 000 000	5
		4 <sup>ème</sup>	Réaménagement des rigoles de la route pour évacuer es eaux usées	15 000 000	6
	Projets écologiques	1 <sup>er</sup>	Dotation de 10 bacs à ordures	5 000 000	13
		2 <sup>e</sup>	Aménagement d'un espace vert	20 000 000	14
	Projets d'appui à la jeunesse	1 <sup>er</sup>	Dotation des chaises et tentes à l'association des jeunes	15 000 000	9
		2 <sup>e</sup>	Appui matériel à la réalisation des projets d'agriculture et d'élevage	50 000 000	10
	Projet sportif	1 <sup>er</sup>	Dotation du matériel sportif à l'association des jeunes	15 000 000	15
	Projet culturel	1 <sup>er</sup>	Construction et équipement d'un foyer culturel	25 000 000	8

Village	nature	rang	libellé	cout	Ordre de finance
NKOLDONGO 12	Projets sociaux	1 <sup>er</sup>	Extension du réseau CAMWATER au bloc 4	15 000 000	5
		2 <sup>e</sup>	Dotation d'un tricycle pour le ramassage d'ordures ménagères	5 000 000	8
		3 <sup>ème</sup>	Extension du réseau CAMWATER au bloc 3	15 000 000	9
		4 <sup>ème</sup>	Acquisition du matériel (torche, sifflets) pour le comité de vigilance	5 000 000	10
		5 <sup>ème</sup>	Dotation du matériel d'entretien au quartier pour le comité d'hygiène	5 000 000	13
	Projets économiques	1 <sup>er</sup>	Acquisition de 20 lampadaires solaires	15 000 000	1
		2 <sup>ème</sup>	Bétonnage du tronçon chefferie jusqu'à carrefour situé derrière la station (250m)	5 000 000	2
		3 <sup>ème</sup>	Bétonnage du tronçon carrefour derrière la station jusqu'à marécage (400m)	7 000 000	3
		4 <sup>ème</sup>	Bétonnage du tronçon carrefour derrière la station jusqu'à entrée « point final » (250m)	5 000 000	4
	Projets écologiques	1 <sup>er</sup>	Acquisition d'un bac à ordures	5 000 000	6
		2 <sup>e</sup>	Dotation des lampadaires solaires	15 000 000	8
	Projets d'appui à la jeunesse	1 <sup>er</sup>	Appui financier aux jeunes pour la formation en élevage des escargots	20 000 000	12
		2 <sup>e</sup>	Appui financier des jeunes pour la formation à l'auto-école	50 000 000	14
	Projet sportif	1 <sup>er</sup>	Dotation de 3 ballons et 3 jeux de maillots	2 500 000	11
	Projet culturel	1 <sup>er</sup>	Dotation des instruments de musique traditionnelle	2 000 000	7

Village	nature	rang	libellé	cout	Ordre de finance
NKOLNDONGO 11	Projets sociaux	1 <sup>er</sup>	Construction d'un forage au marché Nkolnamm	8 500 000	2
		2 <sup>e</sup>	Acquisition du matériel pour le curage des rigoles et la salubrité du quartier	5 000 000	4
		3 <sup>ème</sup>	Acquisition du matériel pour le comité de vigilance	5 000 000	6
		4 <sup>ème</sup>	Aménagement de la source d'eau de la rue des pavés	2 000 000	9
		5 <sup>ème</sup>			15
	Projets économiques	1 <sup>er</sup>	Dotation de 10 lampadaires pour l'éclairage public	7 000 000	1
		2 <sup>ème</sup>	Aménagement du marché Nkulnamm	10 000 000	3
		3 <sup>ème</sup>	Installation des pavés sur une route secondaire (300m)	4 000 000	5
		4 <sup>ème</sup>	Installation des pavés sur une route secondaire (250m)	3 800 000	8
	Projets écologiques	1 <sup>er</sup>	Acquisition des bacs à ordures	5 000 000	7
		2 <sup>e</sup>	Distribution des sacs poubelles aux ménagères	2 000 000	12
	Projets d'appui à la jeunesse	1 <sup>er</sup>	Formation des jeunes sur l'élevage des escargots	20 000 000	13
		2 <sup>e</sup>	Financement de la formation des jeunes à l'auto-école	30 000 000	14
	Projet sportif	1 <sup>er</sup>	Acquisition des équipements sportifs pour deux équipes de football	15 000 000	11
	Projet culturel	1 <sup>er</sup>	Appui financier pour le financement d'une fête multiculturelle	10 000 000	10

Village	nature	rang	libellé	cout	Ordre de finance
NKOLNDONGO 2	Projets sociaux	1 <sup>er</sup>	Réhabilitation du forage non fonctionnel	8 500 000	2
		2 <sup>e</sup>	Acquisition du matériel de santé au centre de santé privé		4
		3 <sup>ème</sup>	Réhabilitation du forage non fonctionnel	2 000 000	10
		4 <sup>ème</sup>	Construction d'un babillard en matériaux définitifs à la chefferie	1 000 000	11
		5 <sup>ème</sup>	Dotation du matériel de surveillance	5 000 000	13
	Projets économiques	1 <sup>er</sup>	Bétonnage de la rue du quartier (2,5km)	4 000 000	1
		2 <sup>ème</sup>	Construction du drain sur le cours d'eau Otodongo	3 000 000	3
		3 <sup>ème</sup>	Acquisition des lampadaires pour l'éclairage public	15 000 000	5
		4 <sup>ème</sup>	Dotation des intrants pour l'élevage des escargots	15 000 000	12
	Projets écologiques	1 <sup>er</sup>	Dotation de 15 lampadaires solaires	15 000 000	6
		2 <sup>e</sup>	Distribution des sacs poubelle aux populations	2 000 000	8
	Projets d'appui à la jeunesse	1 <sup>er</sup>	Formation des jeunes sur la pratique de l'élevage des escargots	30 000 000	14
		2 <sup>e</sup>	Dotation des escargots et des intrants pour l'élevage		15
	Projet sportif	1 <sup>er</sup>	Acquisition des équipements sportifs (3 ballons, 1 survêt, 1 jeu de maillot)	5 000 000	9
	Projet culturel	1 <sup>er</sup>	Dotation des instruments de musique traditionnelle	3 000 000	7

Village	nature	rang	libellé	cout	Ordre de finance
NKOLNDONGO 10	Projets sociaux	1 <sup>er</sup>	Construction d'une adduction d'eau	50 000 000	3
		2 <sup>e</sup>	Aménagement de la source d'eau	2 000 000	4
		3 <sup>ème</sup>	Acquisition du matériel d'entretien des rigoles et des caniveaux	3 000 000	7
		4 <sup>ème</sup>	Acquisition du matériel de travail pour le comité de vigilance	3 000 000	8
		5 <sup>ème</sup>	Construction d'une maison communautaire	25 000 000	15
	Projets économiques	1 <sup>er</sup>	Installation des pavés sur la route de la chefferie (400m)	5 000 000	1
		2 <sup>ème</sup>	Acquisition de 50 lampadaires publics	35 000 000	2
		3 <sup>ème</sup>	Bétonnage de la route passant derrière la chefferie	5 000 000	5
		4 <sup>ème</sup>	Installation des pavés sur la route au bloc 2	5 000 000	9
	Projets écologiques	1 <sup>er</sup>	Acquisition de 10 lampadaires solaires	8 000 000	6
		2 <sup>e</sup>	Distribution des sacs poubelles aux ménages	2 000 000	11
	Projets d'appui à la jeunesse	1 <sup>er</sup>	Appui financier aux jeunes pour la pratique de l'élevage des escargots	30 000 000	13
		2 <sup>e</sup>	Acquisition de 4 bacs pour la pratique de la pisciculture hors sol	10 000 000	14
	Projet sportif	1 <sup>er</sup>	Acquisition de 3 ballons et 2 jeux de maillot	5 000 000	12
	Projet culturel	1 <sup>er</sup>	Dotation des instruments de musique traditionnelle	3 000 000	10

Village	nature	rang	libellé	cout	Ordre de finance
NKOLNDONGO 6	Projets sociaux	1 <sup>er</sup>	Construction d'une borne fontaine au bloc 1	8 000 000	2
		2 <sup>e</sup>	Construction d'une borne fontaine au bloc 2	8 000 000	4
		3 <sup>ème</sup>	Acquisition du matériel pour le comité d'hygiène	3 000 000	6
		4 <sup>ème</sup>	Dotation du matériel de surveillance pour le comité de vigilance	3 000 000	9
		5 <sup>ème</sup>	Bétonnage de la servitude d'entrée des écoles maternelles publique de nkolndongo	8 000 000	15
	Projets économiques	1 <sup>er</sup>	Dotation de 20 lampadaires publics	15 000 000	1
		2 <sup>ème</sup>	Bétonnage de la route secondaire au bloc 1	5 000 000	3
		3 <sup>ème</sup>	Bétonnage de la route secondaire au bloc 2	5 000 000	7
		4 <sup>ème</sup>	Bétonnage de la route secondaire au bloc 3	5 000 000	11
	Projets écologiques	1 <sup>er</sup>	Dotation de 10 lampadaires solaires	8 000 000	5
		2 <sup>e</sup>	Acquisition des bacs à ordures	5 000 000	13
	Projets d'appui à la jeunesse	1 <sup>er</sup>	Appui financier aux jeunes pour la formation en élevage des champignons	30 000 000	14
		2 <sup>e</sup>	Appui financier aux jeunes à la formation de l'auto-école	30 000 000	15
	Projet sportif	1 <sup>er</sup>	Dotation de 3 ballons et 2 jeux de maillot	5 000 000	12
	Projet culturel	1 <sup>er</sup>	Dotation des instruments de musique traditionnelle	3 000 000	8

Village	nature	rang	libellé	cout	Ordre de finance
NKOLNDONGO 5	Projets sociaux	1 <sup>er</sup>	Acquisition du matériel pour le comité d'hygiène et salubrité	5 000 000	2
		2 <sup>e</sup>	Dotation du matériel pour le comité de vigilance	3 000 000	5
		3 <sup>ème</sup>	Construction d'une borne fontaine CAMWATER au bloc 2	8 500 000	6
		4 <sup>ème</sup>	Dotation d'un tricycle pour le ramassage d'ordures ménagères	5 000 000	8
		5 <sup>ème</sup>	Construction d'une borne fontaine publique au bloc 3	8 000 000	12
	Projets économiques	1 <sup>er</sup>	Dotation de 20 lampadaires publics	15 000 000	1
		2 <sup>ème</sup>	Bétonnage de la route du bloc 1 (300m)	5 000 000	3
		3 <sup>ème</sup>	Bétonnage de la route secondaire du bloc 2 (400m)	6 000 000	4
		4 <sup>ème</sup>	Bétonnage de la route secondaire au bloc 3 (380m)	6 000 000	7
	Projets écologiques	1 <sup>er</sup>	Dotation de 10 lampadaires solaires	8 000 000	9
		2 <sup>e</sup>	Acquisition des bacs à ordures	5 000 000	11
	Projets d'appui à la jeunesse	1 <sup>er</sup>	Appui financier aux jeunes pour la formation en élevage des escargots	30 000 000	14
		2 <sup>e</sup>	Appui financier aux jeunes pour la formation en auto-école	30 000 000	15
	Projet sportif	1 <sup>er</sup>	Dotation de 2 ballons et 2 jeux de maillots	5 000 000	13
	Projet culturel	1 <sup>er</sup>	Dotation des instruments de musique traditionnelle	3 000 000	10



Village	nature	rang	libellé	cout	Ordre de finance
NKOLNDONGO 1	Projets sociaux	1 <sup>er</sup>	Construction d'une adduction d'eau	50 000 000	2
		2 <sup>e</sup>	Construction d'un forage	8 500 000	4
		3 <sup>ème</sup>	Appui financier et matériel à l'orphelinat « Carson »	20 000 000	5
		4 <sup>ème</sup>	Dotation du matériel d'entretien des rigoles et des caniveaux	5 000 000	6
		5 <sup>ème</sup>	Acquisition du matériel de surveillance au comité de vigilance	3 000 000	7
	Projets économiques	1 <sup>er</sup>	Acquisition de 50 lampadaires pour l'éclairage public	35 000 000	1
		2 <sup>ème</sup>	Bétonnage des pistes piétonnes (500m)	7 000 000	3
		3 <sup>ème</sup>	Acquisition de 5 bacs pour la pratique de la pisciculture hors sol	12 000 000	8
		4 <sup>ème</sup>	Construction d'une escargotière	10 000 000	11
	Projets écologiques	1 <sup>er</sup>	Dotation des bacs à ordures	5 000 000	10
		2 <sup>e</sup>	Acquisition de 5 lampadaires solaires	6 000 000	12
	Projets d'appui à la jeunesse	1 <sup>er</sup>	Dotation de 5 bacs pour la pratique de l'agriculture hors sol	12 000 000	14
		2 <sup>e</sup>	Appui financier pour la formation des jeunes à l'auto-école	30 000 000	15
	Projet sportif	1 <sup>er</sup>	Dotation de 3 ballons et 2 jeux de maillot	5 000 000	13
	Projet culturel	1 <sup>er</sup>	Acquisition des instruments de musique traditionnelle	3 000 000	9

Village	nature	rang	libellé	cout	Ordre de finance
NKOLNDONGO 3	Projets sociaux	1 <sup>er</sup>	Réhabilitation du puits aménagé	3 000 000	3
		2 <sup>e</sup>	Réhabilitation du puits aménagé	3 000 000	4
		3 <sup>ème</sup>	Dotation des équipements médicaux au centre de santé privé		5
		4 <sup>ème</sup>	Acquisition du matériel de surveillance au comité de vigilance	3 000 000	6
		5 <sup>ème</sup>	Acquisition du matériel pour le curage des rigoles et la salubrité du quartier	5 000 000	10
	Projets économiques	1 <sup>er</sup>	Bétonnage de la route entrée face commissariat jusqu'à « montée Zoé » sur 3km	30 000 000	1
		2 <sup>ème</sup>	Dotation de 10 lampadaires publics	15 000 000	2
		3 <sup>ème</sup>	Construction de mini drain pour la canalisation des eaux de pluie	5 000 000	7
		4 <sup>ème</sup>	Construction d'une mini ferme pour l'élevage des escargots	15 000 000	8
	Projets écologiques	1 <sup>er</sup>	Acquisition de 10 lampadaires solaires	15 000 000	9
		2 <sup>e</sup>	Distribution des sacs de poubelle	5 000 000	13
	Projets d'appui à la jeunesse	1 <sup>er</sup>	Formation des jeunes dans les activités génératrices de revenus	30 000 000	14
		2 <sup>e</sup>	Construction d'une mini ferme pour l'élevage des escargots à l'association des jeunes actifs	15 000 000	15
	Projet sportif	1 <sup>er</sup>	Dotation de 3 ballons et 1 jeu de maillot	5 000 000	12
	Projet culturel	1 <sup>er</sup>	Acquisition des instruments de musique traditionnelle	3 000 000	11

Village	nature	rang	libellé	cout	Ordre de finance
NKOLNDONGO 7	Projets sociaux	1 <sup>er</sup>	Dotation d'un tricycle pour la fabrication d'ordures ménagères	5 000 000	2
		2 <sup>e</sup>	Acquisition du matériel d'entretien pour le comité d'hygiène	5 000 000	4
		3 <sup>ème</sup>	Dotation du matériel pour le comité de vigilance	3 000 000	7
		4 <sup>ème</sup>	Construction d'une adduction d'eau à l'entrée de l'école privée	50 000 000	9
		5 <sup>ème</sup>	Construction d'un forage	8 500 000	14
	Projets économiques	1 <sup>er</sup>	Dotation de 20 lampadaires pour l'éclairage public	15 000 000	1
		2 <sup>ème</sup>	Bétonnage du tronçon entrée chefferie jusqu'à l'école privée (500m)	7 000 000	3
		3 <sup>ème</sup>	Bétonnage du tronçon entrée commissariat jusqu'à école privée (300m)	5 000 000	6
		4 <sup>ème</sup>	Bétonnage des pistes piétonnes	10 000 000	8
	Projets écologiques	1 <sup>er</sup>	Acquisition des bacs à ordures	5 000 000	5
		2 <sup>e</sup>	Dotation de 10 lampadaires solaires	15 000 000	15
	Projets d'appui à la jeunesse	1 <sup>er</sup>	Appui financier aux jeunes pour la formation à l'autoécole	30 000 000	12
		2 <sup>e</sup>	Appui financier aux jeunes pour la formation à l'école des escargots	30 000 000	13
	Projet sportif	1 <sup>er</sup>	Acquisition de 3 ballons et 3 jeux de maillots	5 000 000	11
	Projet culturel	1 <sup>er</sup>	Dotation des instruments de musique traditionnelle	3 000 000	10

Village	nature	rang	libellé	cout	Ordre de finance
NKOLNDONGO 13	Projets sociaux	1 <sup>er</sup>	Construction d'un forage PMH à la chefferie	8 500 000	1
		2 <sup>e</sup>	Construction d'une adduction d'eau	50 000 000	4
		3 <sup>ème</sup>	Acquisition du matériel pour le curage et la salubrité du quartier	5 000 000	6
		4 <sup>ème</sup>	Dotation du matériel pour le comité de vigilance	3 000 000	9
		5 <sup>ème</sup>	Construction d'une maison communautaire	25 000 000	11
	Projets économiques	1 <sup>er</sup>	Acquisition de 25 lampadaires publics	35 000 000	2
		2 <sup>ème</sup>	Bétonnage des pistes piétonnes du bloc 1 (300m)	5 000 000	3
		3 <sup>ème</sup>	Aménagement du marché de vente de poisson et de viande non reconnu par la mairie	10 000 000	5
		4 <sup>ème</sup>	Bétonnage des pistes piétonnes au bloc 2	15 000 000	10
	Projets écologiques	1 <sup>er</sup>	Dotation de 5 lampadaires solaires	8 000 000	8
		2 <sup>e</sup>	Dotation d'un bac à ordures	5 000 000	12
	Projets d'appui à la jeunesse	1 <sup>er</sup>	Appui financier aux jeunes pour la formation à l'auto-école	30 000 000	14
		2 <sup>e</sup>	Formation des jeunes sur la pisciculture hors sol avec dotation de 10 bacs	40 000 000	15
	Projet sportif	1 <sup>er</sup>	Acquisition des équipements sportifs	15 000 000	13
	Projet culturel	1 <sup>er</sup>	Acquisition des instruments de musique traditionnelle	3 000 000	7

Village	nature	rang	libellé	cout	Ordre de finance
NKOLNDONGO 14	Projets sociaux	1 <sup>er</sup>	Construction d'un forage au bloc 2	8 500 000	2
		2 <sup>e</sup>	Acquisition du matériel pour le comité d'hygiène et salubrité	5 000 000	6
		3 <sup>ème</sup>	Extension du réseau CAMWATER au bloc 2	15 000 000	5
		4 <sup>ème</sup>	Acquisition du matériel pour le comité de vigilance	3 000 000	8
		5 <sup>ème</sup>	Extension du réseau CAMWATER au bloc 3	15 000 000	15
	Projets économiques	1 <sup>er</sup>	Acquisition de 30 lampadaires pour l'éclairage publics	40 000 000	1
		2 <sup>ème</sup>	Installation des pavés de l'entrée hotel Memphis jusqu'au cours Ewoué (1,5km)	10 000 000	3
		3 <sup>ème</sup>	Drainage au cours Ewoué (1km)	5 000 000	4
		4 <sup>ème</sup>	Acquisition des semences améliorées de maïs	10 000 000	9
	Projets écologiques	1 <sup>er</sup>	Acquisition d'un bac à ordures	5 000 000	10
		2 <sup>e</sup>	Acquisition de 10 lampadaires solaires	15 000 000	11
	Projets d'appui à la jeunesse	1 <sup>er</sup>	Appui financier aux jeunes pour la formation à l'auto-école	30 000 000	12
		2 <sup>e</sup>	Construction d'une escargotière	15 000 000	13
	Projet sportif	1 <sup>er</sup>	Acquisition de 2 ballons et 2 jeux de maillot au club du 2-0	5 000 000	14
	Projet culturel	1 <sup>er</sup>	Dotation des instruments de musique traditionnelle	3 000 000	7

Village	nature	rang	libellé	cout	Ordre de finance
EKOUNOU 4	Projets sociaux	1 <sup>er</sup>	Construction d'un forage à EKOUNOU 4 bloc 1	8 500 000	1
		2 <sup>e</sup>	Construction d'un forage à EKOUNOU 4 bloc 5	8 500 000	2
		3 <sup>ème</sup>	Construction d'un forage à EKOUNOU 4 bloc 6	8 500 000	3
		4 <sup>ème</sup>	Création et construction d'un centre secondaire d'État Civil à EKOUNOU 4	40 000 000	11
		5 <sup>ème</sup>	Création d'une école maternelle publique à EKOUNOU 4		12
	Projets économiques	1 <sup>er</sup>	Bitumage de l'axe chefferie EKOUNOU 4-Nsam (1,5km)	15 000 000	4
		2 <sup>ème</sup>	Bitumage de l'axe total Mvan-Ekounou CEFTA (3,5KM)	35 000 000	5
		3 <sup>ème</sup>	Bitumage de l'axe routier total Ekounou-CEFTA-petit écolier vers la BEAC (2km)	20 000 000	6
		4 <sup>ème</sup>	Renforcement de l'éclairage public bloc 3, 4, 5,6	30 000 000	7
	Projets écologiques	1 <sup>er</sup>	Construction des toilettes publiques à EKOUNOU 4	20 000 000	9
		2 <sup>e</sup>	Aménagement de 2 points de collecte à EKOUNOU 4 avec bacs à ordures	15 000 000	10
	Projets d'appui à la jeunesse	1 <sup>er</sup>	Dotation du matériel événementiel à l'association des jeunes d'EKKOUNOU 4	15 000 000	15
		2 <sup>e</sup>	Mise sur pieds d'une petite unité de transformation des produits agricoles (manioc, maïs, arachides)	15 000 000	8
	Projet sportif	1 <sup>er</sup>	Aménagement d'une aire de jeu multisports à EKOUNOU 4 (football, handball, basket)	60 000 000	14
	Projet culturel	1 <sup>er</sup>	Construction et équipement d'un foyer culturel à EKOUNOU 4	25 000 000	13

Village	nature	rang	libellé	cout	Ordre de finance
EKOUNOU 3	Projets sociaux	1 <sup>er</sup>	Construction d'un forage à EKOUNOU 3 bloc chefferie (centre)	8 500 000	1
		2 <sup>e</sup>	Construction d'un forage à EKOUNOU 3 bloc Sud	8 500 000	2
		3 <sup>ème</sup>	Construction d'un forage à EKOUNOU 3 bloc Nord	8 500 000	3
		4 <sup>ème</sup>	Aménagement de la source Eboum etam bloc centre	3 000 000	9
		5 <sup>ème</sup>	Installation d'un poste de securité à EKOUNOU 3	30 000 000	11
	Projets économiques	1 <sup>er</sup>	Bitumage de l'axe ancien camille EKOUNOU 1 (2 km)	20 000 000	4
		2 <sup>ème</sup>	Renforcement de l'éclairage public dans les blocs d'EKOUNOU 3	30 000 000	7
		3 <sup>ème</sup>	Bitumage de la voie de contournement allant de l'entrée UCAC-EKOUNOU 1 (1km)	10 000 000	8
		4 <sup>ème</sup>	Bitumage de l'axe deux chevaux-aero club (3km)	30 000 000	10
	Projets écologiques	1 <sup>er</sup>	Aménagement du lit du cours d'eau Ekap sur 1km	5 000 000	5
		2 <sup>e</sup>	Aménagement du lit de la riviere « Akeu » d'EKOUNOU 3 jusqu'aux brasseries (2km)	8 000 000	6
	Projets d'appui à la jeunesse	1 <sup>er</sup>	Dotation des tricycles aux associations des jeunes pour la collecte des ordures ménagères	15 000 000	11
		2 <sup>e</sup>	Dotation du matériel évènementiel aux jeunes d'EKOUNOU 3 (tentes, chaises, sonorisation)	15 000 000	15
	Projet sportif	1 <sup>er</sup>	Aménagement d'une aire de jeu multisports (football, handball, basketball)	70 000 000	12
Projet culturel	1 <sup>er</sup>	Construction et équipement d'un foyer culturel à EKOUNOU 3	25 000 000	14	

Village	nature	rang	libellé	cout	Ordre de finance
EKOUNOU 1	Projets sociaux	1 <sup>er</sup>	Construction d'un forage à EKOUNOU 1 au niveau de la chefferie	8 500 000	2
		2 <sup>e</sup>	Construction d'un forage à EKOUNOU 1 au bloc 4	8 500 000	3
		3 <sup>ème</sup>	Construction d'un forage à EKOUNOU 1 au bloc 2	8 500 000	4
		4 <sup>ème</sup>	Création et construction d'un CSI à EKOUNOU 1		12
		5 <sup>ème</sup>	Installation d'un poste de police à EKOUNOU 1	20 000 000	13
	Projets économiques	1 <sup>er</sup>	Construction d'un pont de 7m en matériaux définitifs reliant le bloc 4 à Kondengui sur la rivière Kumda	20 000 000	1
		2 <sup>ème</sup>	Renforcement de l'éclairage public à EKOUNOU 1 dans le bloc 8	10 000 000	5
		3 <sup>ème</sup>	Ouverture de l'axe routier reliant « deux chevaux » à carrosel	15 000 000	6
		4 <sup>ème</sup>	Aménagement de l'axe routier face stade de football-carrossel	10 000 000	7
	Projets écologiques	1 <sup>er</sup>	Aménagement du lit du cours d'eau Kunda de karon à marché EKOUNOU (3km)	5 000 000	8
		2 <sup>e</sup>	Construction des latrines publiques à EKOUNOU 1	20 000 000	11
	Projets d'appui à la jeunesse	1 <sup>er</sup>	Dotation des tricycles aux jeunes d'EKOUNOU pour la collecte des déchets ménagers	15 000 000	10
		2 <sup>e</sup>	Dotation du matériel évènementiel aux associations des jeunes (chaises, tentes, sonorisation)	15 000 000	15
	Projet sportif	1 <sup>er</sup>	Aménagement d'une aire de jeu multisport à EKOUNOU 1	70 000 000	14
	Projet culturel	1 <sup>er</sup>	Construction et équipement d'un foyer culturel à EKOUNOU 1	25 000 000	9



Village	nature	rang	libellé	cout	Ordre de finance
EKOUNOU 2 SUD	Projets sociaux	1 <sup>er</sup>	Construction d'un forage à EKOUNOU bloc 6 (chefferie)	8 500 000	2
		2 <sup>e</sup>	Construction d'un forage à EKOUNOU bloc 2	8 500 000	3
		3 <sup>ème</sup>	Construction d'un forage à EKOUNOU bloc 10	8 500 000	4
		4 <sup>ème</sup>	Construction d'un forage à EKOUNOU bloc 5	8 500 000	5
		5 <sup>ème</sup>	Construction d'un forage à EKOUNOU bloc 8	8 500 000	6
	Projets économiques	1 <sup>er</sup>	Construction d'un pont en matériaux définitifs sur la rivière nkui	10 000 000	1
		2 <sup>ème</sup>	Renforcement de l'éclairage public dans le bloc 13	10 000 000	7
		3 <sup>ème</sup>	Bitumage de l'axe « entrée poubelle »-marécage (en pavé)	15 000 000	8
		4 <sup>ème</sup>	Aménagement des servitudes d'EKOUNOU 2 sud (amazia, petit goudron)	20 000 000	9
	Projets écologiques	1 <sup>er</sup>	Dotation des tricycles pour la collecte des ordures ménagères à EKOUNOU sud	15 000 000	13
		2 <sup>e</sup>	Construction des toilettes publiques au carrefour EKOUNOU	15 000 000	15
	Projets d'appui à la jeunesse	1 <sup>er</sup>	Mise sur pieds d'une petite unité de transformation des produits agricoles pour les jeunes (maïs, manioc...)	15 000 000	10
		2 <sup>e</sup>	Dotation du matériel évènementiel aux associations des jeunes d'EKOUNOU SUD	15 000 000	11
	Projet sportif	1 <sup>er</sup>	Aménagement d'une aire de jeu multisports à EKOUNOU 2 SUD (basket, hand, foot)	70 000 000	14
	Projet culturel	1 <sup>er</sup>	Construction et équipement d'un foyer culturel à EKOUNOU 2 SUD	25 000 000	12

Village	nature	rang	libellé	cout	Ordre de finance
ODZA 2	Projets sociaux	1 <sup>er</sup>	Construction d'un forage à ODZA 2 auberge bleu	8 500 000	1
		2 <sup>e</sup>	Construction d'un forage à ODZA 2 chefferie	8 500 000	2
		3 <sup>ème</sup>	Construction d'un forage à ODZA 2 petit marché	8 500 000	3
		4 <sup>ème</sup>	Installation d'un poste de police à ODZA 2	20 000 000	7
		5 <sup>ème</sup>	Création et construction d'un CSI à ODZA 2		8
	Projets économiques	1 <sup>er</sup>	Bitumage de l'axe routier carrefour haoussa-mosquée alphateo (1km)	10 000 000	4
		2 <sup>ème</sup>	Bitumage de l'axe routier petit marché omega-minsole	10 000 000	5
		3 <sup>ème</sup>	Renforcement de l'éclairage public d'ODZA 2 avec des lampadaires automatiques	15 000 000	6
		4 <sup>ème</sup>	Construction du petit marché d'ODZA 2	35 000 000	12
	Projets écologiques	1 <sup>er</sup>	Construction de 2 latrines publiques écologiques à ODZA 2 petit marché, mosquée	20 000 000	14
		2 <sup>e</sup>	Pré collecte des déchets et transformation en pavés et biogaz	30 000 000	15
	Projets d'appui à la jeunesse	1 <sup>er</sup>	Construction d'une ferme avicole à ODZA 2	20 000 000	9
		2 <sup>e</sup>	Dotation du matériel évènementiel aux associations de jeunes existantes	15 000 000	10
	Projet sportif	1 <sup>er</sup>	Aménagement d'une aire de jeu multisports à ODZA 2 (football, handball, voley, basketball)	70 000 000	13
	Projet culturel	1 <sup>er</sup>	Construction et équipement d'un foyer communautaire à ODZA 2	25 000 000	11

Village	nature	rang	libellé	cout	Ordre de finance
<b>MBOG-ABANG</b>	Projets sociaux	1 <sup>er</sup>	Construction d'un forage à MBOG-ABANG chefferie	8 500 000	1
		2 <sup>e</sup>	Construction d'un forage à MBOG-ABANG carrefour	8 500 000	2
		3 <sup>ème</sup>	Dotation des équipements et infrastructures sanitaires au dispensaire d'ODZA	30 000 000	7
		4 <sup>ème</sup>	Construction du poste de gendarmerie d'ODZA 3	25 000 000	11
		5 <sup>ème</sup>	Construction du Centre d'État Civil d'ODZA 3	20 000 000	12
	Projets économiques	1 <sup>er</sup>	Bitumage de l'axe routier dispensaire-ékié (2km)	20 000 000	3
		2 <sup>ème</sup>	Renforcement de l'éclairage public à MBOG-ABANG	10 000 000	4
		3 <sup>ème</sup>	Aménagement de la servitude entrée chefferie-bas fond (600m) en pavés	15 000 000	5
		4 <sup>ème</sup>	Construction d'un pont sur la rivière Njep nkono	5 000 000	6
	Projets écologiques	1 <sup>er</sup>	Dotation de tricycles pour la collecte des ordures ménagères à MBOG-ABANG	15 000 000	13
		2 <sup>e</sup>	Construction des latrines publiques à MBOG-ABANG	20 000 000	14
	Projets d'appui à la jeunesse	1 <sup>er</sup>	Mise sur pieds d'une petite unité de transformation pour les jeunes de MBOG-ABANG	30 000 000	9
		2 <sup>e</sup>	Dotation du matériel événementiel aux jeunes de MBOG-ABANG (chaises, tentes, sonorisation)	15 000 000	10
	Projet sportif	1 <sup>er</sup>	Dotation des équipements de football au club de 2-0 de MBOG-ABANG	15 000 000	15
	Projet culturel	1 <sup>er</sup>	Construction et équipement d'un foyer culturel à MBOG-ABANG chefferie	25 000 000	8

Village	nature	rang	libellé	cout	Ordre de finance
MESSAMENDONGO	Projets sociaux	1 <sup>er</sup>	Extension CAMWATER secteur koweit (600m), cité de la paix (1km) et antenne bene suza (2km)	35 000 000	1
		2 <sup>e</sup>	Construction d'un forage équipé de PMH à la chefferie MESSAMENDONGO	8 500 000	2
		3 <sup>ème</sup>	Construction d'un forage équipé de PMH à koweit MESSAMENDONGO	8 500 000	3
		4 <sup>ème</sup>	Construction d'un forage équipé de PMH Nkolmekoung	8 500 000	4
		5 <sup>ème</sup>	Création et construction d'un CSI à MESSAMENDONGO		11
	Projets économiques	1 <sup>er</sup>	Bitumage de l'axe commissariat MESSAMENDONGO-Nkolmekoung (3km)	30 000 000	5
		2 <sup>ème</sup>	Bitumage de l'axe neptune-mission catholique (1km)	10 000 000	6
		3 <sup>ème</sup>	Renforcement de l'éclairage public avec lampadaires automatiques	15 000 000	7
		4 <sup>ème</sup>	Construction d'un hangar de marché à MESSAMENDONGO	20 000 000	8
	Projets écologiques	1 <sup>er</sup>	Construction des toilettes publiques à MESSAMENDONGO	15 000 000	12
		2 <sup>e</sup>	Dotation de 3 tricycles pour la pré collecte des ordures ménagers	15 000 000	14
	Projets d'appui à la jeunesse	1 <sup>er</sup>	Dotation des intrants d'élevage d'escargots au GIC agropastoral de Mfoundi de Mfoundassi	15 000 000	9
		2 <sup>e</sup>	Dotation du matériel évènementiel aux jeunes de Messamendongo (tentes, chaises, sonorisation)	15 000 000	15
	Projet sportif	1 <sup>er</sup>	Aménagement d'une aire de jeu multisports à MESSAMENDONGO	70 000 000	13
	Projet culturel	1 <sup>er</sup>	Construction et équipement d'un foyer culturel à la chefferie	25 000 000	10

16-Aménagement de l'axe routier antenne orange/mtn-vanesaza (2km)

17-aménagement des servitudes à l'intérieur du quartier

18-construction des forages à la cité de la paix, venesaza, adventiste

### Plan Communal de Developpemnt de la commune de Yaoundé 4

BP : 14783 Ydé cameroun Tel : 222 11 30 92/222 11 30 94 Email: [mairiedeyaounde4@hotmail.fr](mailto:mairiedeyaounde4@hotmail.fr)

illage	nature	rang	libellé	cout	Ordre de finance
EKOUM DOUM	Projets sociaux	1 <sup>er</sup>	Construction d'un forage à EKOUMDOUM au bloc 6	8 500 000	1
		2 <sup>e</sup>	Construction d'un forage à EKOUMDOUM au bloc 8	8 500 000	2
		3 <sup>ème</sup>	Construction d'un forage à EKOUMDOUM au bloc 10	8 500 000	3
		4 <sup>ème</sup>	Rénovation des bâtiments de l'école publique d'EKOUM DOUM	20 000 000	7
		5 <sup>ème</sup>	Rénovation des latrines de l'école publique d'EKOUM DOUM	10 000 000	8
	Projets économiques	1 <sup>er</sup>	Renforcement de l'éclairage public à EKOUM DOUM	10 000 000	4
		2 <sup>ème</sup>	Construction d'un pont en matériaux définitifs sur la rivière ahenguen	5 000 000	5
		3 <sup>ème</sup>	Reprofilage des servitudes EKOUM DOUM axe pont messi awae escalier (1km), manga philippe-bloc 10 (1km) ; bloc3-bloc 2 ; chapelle catholique-petou (500m)	35 000 000	6
		4 <sup>ème</sup>	Construction d'un hangar de marché à EKOUM DOUM	20 000 000	9
	Projets écologiques	1 <sup>er</sup>	Aménagement de 2 points de collecte avec bacs à ordures à EKOUM DOUM	10 000 000	14
		2 <sup>e</sup>	Construction des toilettes publiques à Ekounou au niveau du carrefour de l'amitié et tropicana	15 000 000	15
	Projets d'appui à la jeunesse	1 <sup>er</sup>	Mise sur pieds d'une petite unité de transformation des produits agricoles aux jeunes d'EKOUM DOUM (maïs, arachides, manioc)	20 000 000	12
		2 <sup>e</sup>	Dotation du matériel évènementiel aux jeunes d'EKOUM DOUM	15 000 000	13
	Projet sportif	1 <sup>er</sup>	Aménagement d'une aire de jeu multisports à EKOUM DOUM	70 000 000	11
	Projet culturel	1 <sup>er</sup>	Construction et équipement d'un foyer culturel à EKOUM DOUM	25 000 000	10

Village	nature	rang	libellé	cout	Ordre de finance
<b>MIMBOMAN2 (NTUISSONG)</b>	Projets sociaux	1 <sup>er</sup>	Construction d'un forage PMH au bloc 1	8 500 000	
		2 <sup>e</sup>	Construction d'un forage PMH au bloc 2	8 500 000	
		3 <sup>ème</sup>	Construction d'un forage PMH au bloc 3	8 500 000	
		4 <sup>ème</sup>	Construction d'un forage PMH au bloc 4	8 500 000	
		5 <sup>ème</sup>	Construction d'un forage PMH au bloc chefferie	8 500 000	
	Projets économiques	1 <sup>er</sup>	Ouverture de la route avec pont essomba boulangerie-mimboman 3	15 000 000	
		2 <sup>ème</sup>	Ouverture de la route essomba ekounou veber avec pont	15 000 000	
		3 <sup>ème</sup>	Aménagement de la route carrefour essomba-emombo 2 <sup>e</sup>	30 000 000	
		4 <sup>ème</sup>	Bitumage de la route mosquée essomba-chefferie	30 000 000	
	Projets écologiques	1 <sup>er</sup>	Eclairage public	20 000 000	
		2 <sup>e</sup>	Octroi des bacs à ordures	5 000 000	
	Projets d'appui à la jeunesse	1 <sup>er</sup>	Octroi d'une ferme avicole à l'association des jeunes actifs de NTUISSONG	15 000 000	
		2 <sup>e</sup>	Construction et équipement d'un centre multifonctionnel à NTUISSONG	35 000 000	
	Projet sportif	1 <sup>er</sup>	Octroi des équipements sportifs aux associations 2-0 de NTUISSONG	15 000 000	
	Projet culturel	1 <sup>er</sup>	Octroi du matériel culturel au quartier NTUISSONG	5 000 000	

Village	nature	rang	libellé	cout	Ordre de finance
MIMBOMAN PLATEAU	Projets sociaux	1 <sup>er</sup>	Construction de l'école publique de MIMBOMAN PLATEAU	100 000 000	12
		2 <sup>e</sup>	Construction d'un forage PMH à MIMBOMAN PLATEAU bloc 1	8 500 000	5
		3 <sup>ème</sup>	Aménagement de la source naturelle du bloc 4	4 000 000	6
		4 <sup>ème</sup>	Construction d'un forage PMH au bloc 6	8 500 000	7
		5 <sup>ème</sup>	Construction d'un forage PMH au bloc 1	8 500 000	8
	Projets économiques	1 <sup>er</sup>	Bitumage de l'axe liberté mimboman-chefferie avec 3 buses (1km)	10 000 000	1
		2 <sup>ème</sup>	Bitumage de l'axe chefferie-essomba 2 <sup>e</sup> avec buses (1km)	10 000 000	2
		3 <sup>ème</sup>	Aménagement de la rue liberté-hotel terminus	5 000 000	3
		4 <sup>ème</sup>	Aménagement de l'axe liberté-promandicam (2km)	5 000 000	4
	Projets écologiques	1 <sup>er</sup>	Installation de l'éclairage solaire avec module à MIMBOMAN PLATEAU	15 000 000	9
		2 <sup>e</sup>	Installation des bacs à ordures dans le quartier	5 000 000	11
	Projets d'appui à la jeunesse	1 <sup>er</sup>	Construction d'une ferme avicole à la jeunesse active de MIMBOMAN PLATEAU	15 000 000	10
		2 <sup>e</sup>	Construction d'un méthaniser recyclable au bloc 4	10 000 000	14
	Projet sportif	1 <sup>er</sup>	Construction et équipement d'un complexe sportif à MIMBOMAN PLATEAU	70 000 000	13
	Projet culturel	1 <sup>er</sup>	Construction et équipement d'un foyer communautaire à MIMBOMAN PLATEAU	25 000 000	15

Village	nature	rang	libellé	cout	Ordre de finance
MIMBOMAN 3	Projets sociaux	1 <sup>er</sup>	Construction d'un forage à MIMBOMAN 3 à la chefferie	8 500 000	2
		2 <sup>e</sup>	Construction d'un forage à MIMBOMAN 3 à la chapelle	8 500 000	3
		3 <sup>ème</sup>	Construction d'un forage à MIMBOMAN 3 à Edimo 1	8 500 000	4
		4 <sup>ème</sup>	Construction d'un forage à MIMBOMAN 3 à Edimo 2	8 500 00	5
		5 <sup>ème</sup>	Construction d'un forage à MIMBOMAN 3 derrière le FEICOM	8 500 000	6
	Projets économiques	1 <sup>er</sup>	Bitumage de l'axe MIMBOMAN marché-carnet mvog enyengue sur 4km	40 000 000	1
		2 <sup>ème</sup>	Construction d'un marché à MIMBOMAN3	25 000 000	9
		3 <sup>ème</sup>	Ouverture de la route MIMBOMAN chapelle avec pont sur la riviere Nseng	15 000 000	10
		4 <sup>ème</sup>	Aménagement de la route carrefour Boumnyebel-dispensaie mimboman	15 000 000	11
	Projets écologiques	1 <sup>er</sup>	Installation de l'éclairage solaire public avec module	20 000 000	12
		2 <sup>e</sup>	Installation des bacs à ordures à MIMBOMAN 3	5 000 000	13
	Projets d'appui à la jeunesse	1 <sup>er</sup>	Construction d'une ferme avicole de 5000 tetes	15 000 000	7
		2 <sup>e</sup>	Octroi des plants de banane plantain à l'association des jeunes	10 000 000	8
	Projet sportif	1 <sup>er</sup>	Construction d'un stade de football à MIMBOMAN 3	30 000 000	14
	Projet culturel	1 <sup>er</sup>	Construction et équipement d'un foyer culturel à MIMBOMAN 3	25 000 000	15



Village	nature	rang	libellé	cout	Ordre de finance
MIMBOMAN 1 EST	Projets sociaux	1 <sup>er</sup>	Construction d'un forage PMH à MIMBOMAN 1 EST bloc 1	8 500 000	1
		2 <sup>e</sup>	Construction d'un forage PMH à MIMBOMAN 1 EST bloc 3 entrée fokou emombo	8 500 000	2
		3 <sup>ème</sup>	Construction d'un forage PMH à MIMBOMAN 1 EST bloc 9	8 500 000	3
		4 <sup>ème</sup>	Construction d'un forage PMH à MIMBOMAN 1 EST bloc 2	8 500 000	4
		5 <sup>ème</sup>	Construction d'un forage PMH à MIMBOMAN 1 EST bloc 7	8 500 000	5
	Projets économiques	1 <sup>er</sup>	Installation de l'éclairage public à MIMBOMAN 1 EST	15 000 000	6
		2 <sup>ème</sup>	Ouverture de la piste carrefour nkoulou-FEICOM (1,5km)	15 000 000	7
		3 <sup>ème</sup>	Mise sur pieds d'une formation des femmes aux petits métiers	30 000 000	9
		4 <sup>ème</sup>	Construction d'un marché à MIMBOMAN 1 EST	25 000 000	15
	Projets écologiques	1 <sup>er</sup>	Dotation des bacs à ordures à MIMBOMAN 1 EST	5 000 000	8
		2 <sup>e</sup>	Mise sur pieds d'une formation en transformation des déchets ménagers en compost	30 000 000	12
	Projets d'appui à la jeunesse	1 <sup>er</sup>	Construction d'une ferme avicole de 300 têtes à l'association AJEM	15 000 000	10
		2 <sup>e</sup>	Mise sur pieds d'une fabrique de parpaing aux jeunes	15 000 000	11
	Projet sportif	1 <sup>er</sup>	Dotation du matériel sportif aux associations des jeunes	15 000 000	13
	Projet culturel	1 <sup>er</sup>	Dotation du matériel traditionnel pour la promotion de la culture	5 000 000	14

Village	nature	rang	libellé	cout	Ordre de finance
MIMBOMAN 2 NORD	Projets sociaux	1 <sup>er</sup>	Construction d'un bloc de 3 salles de classe à l'école publique de MIMBOMAN plateau	27 000 000	13
		2 <sup>e</sup>	Construction de la barrière de l'école publique MIMBOMAN don bosco	7 000 000	12
		3 <sup>ème</sup>	Construction d'un bloc administratif au lycée bilingue de MIMBOMAN	30 000 000	14
		4 <sup>ème</sup>	Aménagement de la source d'eau Ekobanloun	4 000 000	5
		5 <sup>ème</sup>	Construction d'un forage à MIMBOMAN école	8 500 000	6
	Projets économiques	1 <sup>er</sup>	Bitumage de la route de MIMBOMAN école du carrefour Onamtité jusqu'au petit marché	20 000 000	1
		2 <sup>ème</sup>	Aménagement de la route secondaire derrière l'école publique (plateau)	15 000 000	4
		3 <sup>ème</sup>	Aménagement de la route en face de l'école publique plateau	15 000 000	3
		4 <sup>ème</sup>	Aménagement de la route derrière école les lionceaux-MIMBOMAN école avec un embranchement derrière le lycée avec pont (4KM)	15 000 000	2
	Projets écologiques	1 <sup>er</sup>	Eclairage public dans l'ensemble du quartier MIMBOMAN 2 NORD	20 000 000	7
		2 <sup>e</sup>	Dotation du matériel d'assainissement dans le quartier MIMBOMAN 2 NORD	15 000 000	11
	Projets d'appui à la jeunesse	1 <sup>er</sup>	Centre multimédia et bibliothèque au CMPJ de MIMBOMAN	35 000 00	9
		2 <sup>e</sup>	Construction d'une ferme avicole à MIMBOMAN NORD	15 000 000	10
	Projet sportif	1 <sup>er</sup>	Aménagement d'un complexe au centre des jeunes	35 000 000	8
	Projet culturel	1 <sup>er</sup>	Construction et équipement d'un foyer culturel baba à la chefferie MIMBOMAN 2 NORD	25 000 000	15

Village	nature	rang	libellé	cout	Ordre de finance
AWAE 2	Projets sociaux	1 <sup>er</sup>	Construction d'un forage PMH à AWAE 2 chefferie A	8 500 000	1
		2 <sup>e</sup>	Construction d'un forage PMH à AWAE 2 B	8 500 000	2
		3 <sup>ème</sup>	Extension du réseau CAMWATER à l'intérieur d'AWAE 2	15 000 000	7
		4 <sup>ème</sup>	Construction et équipement d'une maison de la femme à AWAE 2	50 000 000	11
		5 <sup>ème</sup>	Installation des boucles d'incendies à AWAE 2	20 000 000	12
	Projets économiques	1 <sup>er</sup>	Aménagement de la rigole de nkoldongo b à AWAE 2 sur 800m	8 000 000	3
		2 <sup>ème</sup>	Réalisation d'une passerelle de 4m sur la rigole reliant les 2 blocs	20 000 000	4
		3 <sup>ème</sup>	Extension du courant électrique basse tension à AWAE 2	20 000 000	5
		4 <sup>ème</sup>	Dotation de 3 bacs à ordures mobiles	3 000 000	6
	Projets écologiques	1 <sup>er</sup>	Mise en place de 3 toilettes publiques mobiles à AWAE 2	15 000 000	13
		2 <sup>e</sup>			14
	Projets d'appui à la jeunesse	1 <sup>er</sup>			9
		2 <sup>e</sup>			10
	Projet sportif	1 <sup>er</sup>	Aménagement d'un stade de football à AWAE	30 000 000	15
	Projet culturel	1 <sup>er</sup>	Dotation d'instruments et équipements de danse traditionnelle au groupe de danse	5 000 000	8

16-ouverture de la route (revée) de TPO en face garage okomo sur 1km

Village	nature	rang	libellé	cout	Ordre de finance
AWAE 4	Projets sociaux	1 <sup>er</sup>	Construction d'un forage PMH à AWAE 4 bloc A	8 500 000	1
		2 <sup>e</sup>	Construction d'un forage PMH à AWAE 4 bloc B	8 500 000	7
		3 <sup>ème</sup>	Extension CAMWATER sur 300m bloc B	15 000 000	12
		4 <sup>ème</sup>	Construction d'un forage PMH à AWAE 4 chefferie	8 500 000	14
		5 <sup>ème</sup>	Construction d'une case communautaire à AWAE 4	25 000 000	15
	Projets économiques	1 <sup>er</sup>	Réhabilitation de 20 poteaux ENEO en poteaux bétons à AWAE 4	20 000 000	2
		2 <sup>ème</sup>	Dotation de 10 lampadaires solaires pour l'éclairage public à AWAE 4	15 000 000	8
		3 <sup>ème</sup>	Construction du caniveau central en matériaux définitifs à AWAE 4 rivière akie sur 200m	10 000 000	11
		4 <sup>ème</sup>	Agrandissement et drainage de la rivière akie sur 300m	5 000 000	13
	Projets écologiques	1 <sup>er</sup>	Construction de 4 box latrines publiques à AWAE 4	30 000 000	6
		2 <sup>e</sup>	Dotation du matériel et équipement d'hygiène (brouettes, pèles, bottes) au CAD d'AWAE 4	5 000 000	9
	Projets d'appui à la jeunesse	1 <sup>er</sup>	Aménagement des étangs piscicoles pour l'association des jeunes d'AWAE 4	15 000 000	5
		2 <sup>e</sup>	Construction d'une ferme avicole de 100 poulets de chair à AJAWE 4	15 000 000	10
	Projet sportif	1 <sup>er</sup>	Construction d'une salle de gymnastique à AWAE 4	25 000 000	4
	Projet culturel	1 <sup>er</sup>	Construction et équipement d'une mini salle de fête à AWAE 4	35 000 000	3

Village	nature	rang	libellé	cout	Ordre de finance
AWAE MVOG MANGA	Projets sociaux	1 <sup>er</sup>	Construction d'un corps de garde à la chefferie AWAE MANGA	17 000 000	3
		2 <sup>e</sup>	Construction d'un forage PMH à AWAE bloc taga	8 500 000	8
		3 <sup>ème</sup>	Construction d'un forage PMH à AWAE bloc chefferie 3	8 500 000	11
		4 <sup>ème</sup>	Mise en place des tableaux d'annonce dans les chefferies et carrefours à AWAE MVOG MANGA	5 000 000	14
		5 <sup>ème</sup>	Construction de 3 arrêts taxi au carrefour escalier	5 000 000	15
	Projets économiques	1 <sup>er</sup>	Reprofilage de la route carrefour maison rouge-carrefour manga sur 1km	2 000 000	1
		2 <sup>ème</sup>	Reprofilage de la route +rigole entrée FOE-école primaire taga 400 m	1 000 000	7
		3 <sup>ème</sup>	Dotation de 10 lampadaires solaires pour l'éclairage public	15 000 000	12
		4 <sup>ème</sup>	Réhabilitation du pont pétout bloc 2 à AWAE MVOG MANGA	5 000 000	13
	Projets écologiques	1 <sup>er</sup>	Dotation de 7 bacs à ordures à AWAE MVOG MANGA	6 000 000	6
		2 <sup>e</sup>	Dotation de 4 toilettes publiques écologiques (2 à awae escalier, 1 au carrefour MANGA Philipe et 1 au carrefour maison rouge)	20 000 000	10
	Projets d'appui à la jeunesse	1 <sup>er</sup>	Construction et équipement d'un atelier de fabrication des pavés écologiques à AJADD	25 000 000	2
		2 <sup>e</sup>		35 000 000	9
	Projet sportif	1 <sup>er</sup>	Aménagement d'un complexe multisport à AWAE MVOG MANGA	70 000 000	4
	Projet culturel	1 <sup>er</sup>	Construction et équipement d'un foyer culturel à AWAE MVOG MANGA	25 000 000	5

Village	nature	rang	libellé	cout	Ordre de finance
AWAE 3	Projets sociaux	1 <sup>er</sup>	Construction d'un forage PMH à AWAE 3 bloc A	8 500 000	1
		2 <sup>e</sup>	Construction d'un forage PMH à AWAE 3 bloc B	8 500 000	8
		3 <sup>ème</sup>	Construction et équipement d'un centre de promotion de la femme à AWAE 3	50 000 000	12
		4 <sup>ème</sup>	Construction d'un forage PMH à AWAE 3		14
		5 <sup>ème</sup>	Construction d'un forage PMH à AWAE 3		15
	Projets économiques	1 <sup>er</sup>	Extension du courant électrique basse tension	20 000 000	4
		2 <sup>ème</sup>	Dotation de 5 lampadaires solaires pour l'éclairage public	8 000 000	7
		3 <sup>ème</sup>	Construction d'une passerelle du bloc A au bloc B à AWAE 3	8 000 000	11
		4 <sup>ème</sup>	Construction de la rigole de Nkoldongo –AWAE 3 sur 200m	5 000 000	13
	Projets écologiques	1 <sup>er</sup>	Mise en place des toilettes publiques mobiles à AWAE 3	15 000 000	5
		2 <sup>e</sup>	Dotation de 6 bacs à ordures mobiles pour la collecte des ordures ménagères à AWAE 3	5 000 000	10
	Projets d'appui à la jeunesse	1 <sup>er</sup>	Mise en place d'une formation sur la fabrication des savons à l'association ACASE 2D	10 000 000	2
		2 <sup>e</sup>	Mise en place d'une unité de fabrication de savon à AWAE 3 à l'association ACASE 2D	15 000 000	9
	Projet sportif	1 <sup>er</sup>	Dotation d'équipements sportifs à l'équipe de football d'AWAE 3	15 000 000	6
	Projet culturel	1 <sup>er</sup>	Construction et équipement d'un foyer à AWAE 3	25 000 000	3

Village	nature	rang	libellé	cout	Ordre de finance
AWAE 5	Projets sociaux	1 <sup>er</sup>	Construction d'un forage PMH à AWAE 5 bloc 1	8 500 000	1
		2 <sup>e</sup>	Construction d'un forage PMH à AWAE 5 bloc 2	8 500 000	7
		3 <sup>ème</sup>	Construction d'un forage PMH à AWAE 5 bloc 4	8 500 000	12
		4 <sup>ème</sup>	Réhabilitation de la source d'eau naturelle d'Etam bafia bloc3	3 000 000	14
		5 <sup>ème</sup>	Construction et équipement d'une maison communautaire à AWAE 5	25 000 000	15
	Projets économiques	1 <sup>er</sup>	Construction des rigoles internes du quartier AWAE 5	15 000 000	4
		2 <sup>ème</sup>	Aménagement des pistes internes du quartier AWAE 5	15 000 000	8
		3 <sup>ème</sup>	Dotation de 15 lampadaires solaires pour l'éclairage public à AWAE 5	20 000 000	11
		4 <sup>ème</sup>	Construction de 2 ponts reliant 2 chevaux à AWAE sur la rivière ake'e	8 000 000	13
	Projets écologiques	1 <sup>er</sup>	Construction de 6 box latrines publiques écologiques à AWAE 5	10 000 000	3
		2 <sup>e</sup>	Dotation de 4 bacs à ordures mobiles au bloc 4 et au bloc 3 AWAE 5	3 000 000	9
	Projets d'appui à la jeunesse	1 <sup>er</sup>	Aménagement d'une ferme avicole de 1500 têtes de poulets de chair à l'association 2-0 d'étam bafia	10 000 000	2
		2 <sup>e</sup>	Aménagement d'un étang piscicole de 1000m2 à AWAE 5 à l'association SEP 2-0 d'étam bafia	15 000 000	10
	Projet sportif	1 <sup>er</sup>	Aménagement d'un complexe multisport au bloc 2 AWAE 5	70 000 000	6
	Projet culturel	1 <sup>er</sup>	Dotation de matériel et équipement de danse traditionnelle à l'association biali biali	5 000 000	5

Village	nature	rang	libellé	cout	Ordre de finance
AWAE 1 (MVOG-BI)	Projets sociaux	1 <sup>er</sup>	Construction d'un forage PMH à AWAE 1 au bloc 1	8 500 000	1
		2 <sup>e</sup>	Construction d'un forage PMH à AWAE 1 au bloc 3	8 500 000	8
		3 <sup>ème</sup>	Construction d'une salle polyvalente pour les évènements	25 000 000	11
		4 <sup>ème</sup>	Mise en place de 2 bouches d'incendies à AWAE 1	5 000 000	13
		5 <sup>ème</sup>	Construction d'un forage PMH à AWAE 1 bloc 2	8 500 000	15
	Projets économiques	1 <sup>er</sup>	Aménagement d'une rigole à AWAE 1 sur 300m	5 000 000	2
		2 <sup>ème</sup>	Dotation de 10 lampadaires pour l'éclairage public	15 000 000	7
		3 <sup>ème</sup>	Aménagement d'une piste à l'intérieur du quartier au bloc 3-bloc 1 sur 400m	10 000 000	12
		4 <sup>ème</sup>	Construction d'une ferme piscicole hors sol (2 bacs) à l'association « main dans la main »	15 000 000	14
	Projets écologiques	1 <sup>er</sup>	Dotation de 3 bacs à ordures mobile à AWAE 1 (dans les 3blocs)	1 000 000	6
		2 <sup>e</sup>	Dotation des équipements et matériel pour l'hygiène à AWAE 1	3 000 000	10
	Projets d'appui à la jeunesse	1 <sup>er</sup>	Mise en place des latrines publiques écologiques à AWAE 1	20 000 000	3
		2 <sup>e</sup>	Construction d'une ferme piscicole hors sol (5bacs) à ADJA	15 000 000	9
	Projet sportif	1 <sup>er</sup>	Construction et équipement d'une salle de gymnastique	20 000 000	4
	Projet culturel	1 <sup>er</sup>	Dotation d'instruments de musique traditionnelle (tamtam, balafons...) à main dans la main	5 000 000	5



Village	nature	rang	libellé	cout	Ordre de finance
AWAE 6	Projets sociaux	1 <sup>er</sup>	Construction d'un forage PMH à AWAE 6 bloc 1	8 500 000	2
		2 <sup>e</sup>	Construction d'un forage PMH à AWAE 6 bloc 2	8 500 000	7
		3 <sup>ème</sup>	Aménagement de 2 boucles d'incendies à AWAE 6	5 000 000	11
		4 <sup>ème</sup>	Construction et équipement d'une salle multimédia à AWAE 6	25 000 000	14
		5 <sup>ème</sup>	Construction et équipement d'un corps de garde à AWAE 6	20 000 000	15
	Projets économiques	1 <sup>er</sup>	Aménagement de la rigole entre le bloc 1 et le bloc 2 sur 300m	5 000 000	1
		2 <sup>ème</sup>	Dotation de 15 lampadaires solaires pour l'éclairage public à AWAE 6	20 000 000	9
		3 <sup>ème</sup>	Construction d'une ferme porcine de 10 têtes à AWAE 6 à « ami du bon weekend »	10 000 000	12
		4 <sup>ème</sup>	Construction d'une ferme piscicole hors sol à AWAE 6 à « ami du bon weekend »	15 000 000	13
	Projets écologiques	1 <sup>er</sup>	Aménagement de 2 plateformes pour la mise en place des bacs à ordures	5 000 000	3
		2 <sup>e</sup>	Mise en place de 2 toilettes publiques écologiques à AWAE 6	15 000 000	10
	Projets d'appui à la jeunesse	1 <sup>er</sup>	Construction et équipement d'un foyer jeune à AWAE 6	20 000 000	4
		2 <sup>e</sup>	Aménagement d'une ferme piscicole de 500m2 AJAWA 6	15 000 000	8
	Projet sportif	1 <sup>er</sup>	Construction et équipement d'une salle de gym à AWAE 6	20 000 000	5
	Projet culturel	1 <sup>er</sup>	Dotation d'instruments de musique traditionnelle à l'association bia bia	5 000 000	6

Village	nature	rang	libellé	cout	Ordre de finance
KOMO 2	Projets sociaux	1 <sup>er</sup>	Construction d'un forage PMH à NKOMO 2 chefferie de 3 <sup>e</sup> degre	8 500 000	1
		2 <sup>e</sup>	Construction d'un forage PMH à NKOMO 2 bloc Oyack	8 500 000	7
		3 <sup>ème</sup>	Construction d'un forage PMH à NKOMO 2 gasolent pays bas	8 500 000	12
		4 <sup>ème</sup>	Extension CAMWATER de la route nationale 1 vers l'intérieur du quartier sur 200m	15 000 000	14
		5 <sup>ème</sup>	Mise en place de 3 boucles d'incendie (chefferie, pays bas, oyack)	10 000 000	15
	Projets économiques	1 <sup>er</sup>	Dotation de 50 lampadaires à NKOMO 2 pour l'éclairage public	40 000 000	2
		2 <sup>ème</sup>	Construction d'une ferme porcine de 20 têtes au GIC	15 000 000	8
		3 <sup>ème</sup>	Reprofilage des routes secondaires : stade abéga-camp sable sur 1,5km ; chapelle koayos-stade abéga sur 1km	4 000 000	11
		4 <sup>ème</sup>	Construction d'une ferme piscicole hors sol pour la production des alevins et poissons	15 000 000	13
	Projets écologiques	1 <sup>er</sup>	Construction de 4 box latrines publiques au stade abéga NKOMO 2	20 000 000	6
		2 <sup>e</sup>	Construction de 3 plates formes pour le dépôt des ordures ménagères à NKOMO 2	5 000 000	9
	Projets d'appui à la jeunesse	1 <sup>er</sup>	Construction et équipement d'un foyer des jeunes à NKOMO 2	20 000 000	13
		2 <sup>e</sup>	Mise sur pieds d'une formation sur les AGR et le montage des projets à	30 000 000	10
	Projet sportif	1 <sup>er</sup>	Construction d'une tribune de 1000 place au stade abéga NKOMO 2	15 000 000	4
	Projet culturel	1 <sup>er</sup>	Construction et équipement d'un foyer culturel à NKOMO 2	25 000 000	5

16-construction et équipement d'un corps de garde à la chefferie NKOMO 2

17-aménagement de la rigole de NKOMO 2 château sur 1,5km

18-dotation de 8 bacs à ordures mobiles à NKOMO 2 au bloc 8  
 19-construction d'une clôture au stade abéga NKOMO 2

Village	nature	rang	libellé	cout	Ordre de finance
NKOMO 1	Projets sociaux	1 <sup>er</sup>	Aménagement de la source d'eau Nbilnkobo'o à NKOMO1	3 000 000	1
		2 <sup>e</sup>	Aménagement de la source d'eau Nkeng akoua « el rorado »	3 000 000	8
		3 <sup>ème</sup>	Aménagement de la source d'eau naturelle derrière fontana NKOMO 1	3 000 000	11
		4 <sup>ème</sup>	Construction d'un forage PMH à okoui carrefour Sarah	8 500 000	14
		5 <sup>ème</sup>	Mise en place de 5 bouches d'incendies (carrefour nkomo, carrefour sarah, carrefour sarah)	10 000 000	15
	Projets économiques	1 <sup>er</sup>	Reprofilage de l'axe secondaire : entrée polete – rivière abo'o (500m) ; carrefour sarah – sortie ekegs (1km) ; entrée église évangélique – rivière abo'o 500m	3 000 000	2
		2 <sup>ème</sup>	Construction d'un pont sur la rivière Oto'o reliant okui à EM NKOMO 2	5 000 000	7
		3 <sup>ème</sup>	Mise en place de 50 lampadaires pour l'éclairage public à NKOMO 1 sur 50 m	40 000 000	12
		4 <sup>ème</sup>	Construction d'une rigole face chefferie NKOMO 1 sur 50 m	5 000 000	13
	Projets écologiques	1 <sup>er</sup>	Construction de 4 box latrines publique à côté de la case à palabre carrefour NKOMO	20 000 000	5
		2 <sup>e</sup>	Construction de 5 plateformes pour les déchets ménagers : carrefour NKOMO, carrefour sarah, carrefour lycée technique, carrefour maetur, carrefour NKOMO concorde	5 000 000	9
	Projets d'appui à la jeunesse	1 <sup>er</sup>	Construction d'une ferme piscicole hors sol pour la production du poisson à AJENKO	15 000 000	14
		2 <sup>e</sup>	Construction d'une ferme avicole de 1000 têtes de poulets de chair à AJENKO	15 000 000	10
	Projet sportif	1 <sup>er</sup>	Construction et équipement d'une salle de sport à NKOMO 1 (carrefour)	70 000 000	3
	Projet	1 <sup>er</sup>	Dotation du matériel et	5 000 000	6

	culturel		instrument de musique traditionnel à Anyang mvog manze		
--	----------	--	--	--	--

Village	nature	rang	libellé	cout	Ordre de finance
<b>MIMBOMAN 1 SUD</b>	Projets sociaux	1 <sup>er</sup>	Construction d'un forage équipé d'une PMH au niveau de la limite avec ydé 5	8500000	1
		2 <sup>e</sup>	Construction d'un forage équipé d'une PMH en face école catholique	8500000	8
		3 <sup>ème</sup>	Construction d'un forage équipé d'une PMH à la rue N°2	8500000	11
		4 <sup>ème</sup>	Construction d'un forage équipé d'une PMH secteur ministre	8 500 000	14
		5 <sup>ème</sup>	Construction d'un centre de santé		15
	Projets économiques	1 <sup>er</sup>	Installation des pavés à la servitude N°1(entrée chefferie 800m environ)	5 000 000	2
		2 <sup>ème</sup>	Installation des pavés sur la route N°3	5 000 000	7
		3 <sup>ème</sup>	Installation des pavés à la servitude N°5 et installation des lampadaires solaires(20)	5 000 000	12
		4 <sup>ème</sup>	Installation des pavés à la servitude N°6 et N°7	5 000 000	13
	Projets écologiques	1 <sup>er</sup>	Construction des drains sur le cours d'eau Ewoé sur 1Km	5 000 000	5
		2 <sup>e</sup>	Remblage du marécage sur 1Km	10 000 000	9
	Projets d'appui à la jeunesse	1 <sup>er</sup>	Installation des pavés à la servitude N°6	5 000 000	14
		2 <sup>e</sup>	Installation des pavés à la servitude N°8	5 000 000	10
	Projet sportif	1 <sup>er</sup>	Equipement sportif (ballon, jeux de maillot etc...)	15 000 000	3
	Projet culturel	1 <sup>er</sup>	Construction d'un foyer culturel	25 000 000	6

Village	nature	rang	libellé	cout	Ordre de finance
BITENG	Projets sociaux	1 <sup>er</sup>	Construction d'un forage à okoui maetur (complexe Foe)	8 500 000	1
		2 <sup>e</sup>	Construction d'un forage PMH à l'école bilingue la prudence	8 500 000	8
		3 <sup>ème</sup>	Construction d'un forage à côté de l'école bilingue la fierté	8 500 000	11
		4 <sup>ème</sup>	Equipement en matériel de travail au comité de vigilance	3 000 000	14
		5 <sup>ème</sup>	Construction d'un forage à la chefferie de 3 <sup>e</sup> degré de BITENG	8 500 000	15
	Projets économiques	1 <sup>er</sup>	Pose de 50 lampadaires sur l'axe allant de sous manguier à la rivière Anga'a limite Mefou-Afamba (route Akonolinga)	40 000 000	2
		2 <sup>ème</sup>	Aménagement de la bretelle allant de la montée sous-manguier à GP BITENG	10 000 000	7
		3 <sup>ème</sup>	Construction du pont sur la rivière Anga'a (entrée CAFCO/unité avec nkolo 4	5 000 000	12
		4 <sup>ème</sup>	Aménagement de la voie d'accès reliant BITENG et Mimboman en passant par le centre pasteur le grand	10 000 000	13
	Projets écologiques	1 <sup>er</sup>	Dotation de 10 tricycles pour la collecte des ordures ménagères à BITENG	35 000 000	5
		2 <sup>e</sup>	Curage des caniveaux de sous manguier à la rivière anga'a (route Akonolinga)		9
	Projets d'appui à la jeunesse	1 <sup>er</sup>	Financement de la formation de 100jeunes dans les métiers informatiques	50 000 000	14
		2 <sup>e</sup>	Dotation du matériel événementiel aux jeunes de BITENG (100 chaises, 20 tentes, 10 consoles, 4battles)	15 000 000	10
	Projet sportif	1 <sup>er</sup>	Aménagement d'une aire de jeu	50 000 000	3
	Projet culturel	1 <sup>er</sup>	Construction et équipement d'un foyer culturel	25 000 000	6

Village	nature	rang	libellé	cout	Ordre de finance
NKOLNDONGO 8	Projets sociaux	1 <sup>er</sup>	Réhabilitation de la case sociale	10 000 000	1
		2 <sup>e</sup>	Construction d'un forage PMH au niveau de la chefferie (bloc1)	8 500 000	8
		3 <sup>ème</sup>	Construction d'un forage PMH au bloc 4	8 500 000	11
		4 <sup>ème</sup>	Accompagnement et appui du comité de vigilance en équipement	3 000 000	14
		5 <sup>ème</sup>			15
	Projets économiques	1 <sup>er</sup>	Réhabilitation de la route en pavé de nkoldongo 8 sur 8KM	15 000 000	2
		2 <sup>ème</sup>	Installation de 5 lampadaires pour l'éclairage public au bloc chefferie	8 000 000	7
		3 <sup>ème</sup>	Installation de 5 lampadaires pour l'éclairage public au bloc 3	8 000 000	12
		4 <sup>ème</sup>	Dotation de 5 lampadaires pour l'éclairage public au bloc 5	8 000 000	13
	Projets écologiques	1 <sup>er</sup>	Dotation du matériel au comité d'hygiène et salubrité (10 brouettes, 15 pèles, 10 râteaux, 10 machettes, 10 houes°	5 000 000	5
		2 <sup>e</sup>	Dotation des bacs à ordures	5 000 000	9
	Projets d'appui à la jeunesse	1 <sup>er</sup>	Dotation du matériel au groupe de danse Ekang	3 000 000	14
		2 <sup>e</sup>	Réhabilitation des bacs à pisciculture existant	10 000 000	10
	Projet sportif	1 <sup>er</sup>	Réhabilitation du terrain de football existant	10 000 000	3
	Projet culturel	1 <sup>er</sup>	Réhabilitation du foyer social	10 000 000	6

Village	nature	rang	libellé	cout	Ordre de finance
≧ > < ≦	Projets	1 <sup>er</sup>	Construction d'un forage	8 500 000	3

sociaux		équipé de PMH à MVAN NORD bloc chefferie		
	2 <sup>e</sup>	Construction d'un forage équipé de PMH à MVAN NORD bloc 4	8 500 000	4
	3 <sup>ème</sup>	Construction d'un forage équipé de PMH à MVAN NORD bloc 3	8 500 000	2
	4 <sup>ème</sup>	Création et construction d'un CSI à MVAN NORD		7
	5 <sup>ème</sup>	Construction d'un forage équipé de PMH à MVAN NORD bloc 2	8 500 000	9
Projets économiques	1 <sup>er</sup>	Bitumage de l'axe routier (3km) route mvan nsimalen-bloc 2 avec pont en matériaux définitifs de 2m sur nke	30 000 000	1
	2 <sup>ème</sup>	Bitumage de l'axe total ELF-mes mvan sur 5km	50 000 000	2
	3 <sup>ème</sup>	renforcement de l'éclairage public dans les 6 blocs de MVAN NORD	50 000 000	6
	4 <sup>ème</sup>	Construction d'un marché à MVAN NORD	25 000 000	8
Projets écologiques	1 <sup>er</sup>	Création d'un cimetière communautaire à MVAN NORD	20 000 000	10
	2 <sup>e</sup>	Aménagement de 2 points de collecte avec bacs à ordures à MVAN NORD	5 000 000	11
Projets d'appui à la jeunesse	1 <sup>er</sup>	Construction d'une salle de fête pour les associations des jeunes de MVAN NORD	25 000 000	13
	2 <sup>e</sup>	Dotation du matériel évènementiel aux jeunes de MVAN NORD (tentes, chaises, sonorisation)	15 000 000	15
Projet sportif	1 <sup>er</sup>	Aménagement d'une aire de jeu multisports à MVAN NORD	70 000 000	14
Projet culturel	1 <sup>er</sup>	Construction et équipement d'un foyer culturel à MVAN	25 000 000	12

Village	nature	rang	libellé	cout	Ordre de
---------	--------	------	---------	------	----------

### Plan Communal de Developpemnt de la commune de Yaoundé 4

BP : 14783 Ydé cameroun Tel : 222 11 30 92/222 11 30 94 Email: [mairiedeyaounde4@hotmail.fr](mailto:mairiedeyaounde4@hotmail.fr)

					finance
MVAN 2 SUD	Projets sociaux	1 <sup>er</sup>	Construction d'un forage équipé de PMH à MVAN SUD bloc A	8 500 000	1
		2 <sup>e</sup>	Construction d'un forage équipé de PMH à MVAN SUD bloc B	8 500 000	2
		3 <sup>ème</sup>	Construction d'un forage équipé de PMH à MVAN SUD bloc C	8 500 000	3
		4 <sup>ème</sup>	Création et construction d'un CSI à MVAN SUD		8
		5 <sup>ème</sup>	Création et construction d'un Centre secondaire d'Etat Civil à MVAN SUD	30 000 000	9
	Projets économiques	1 <sup>er</sup>	Aménagement de l'axe routier chefferie MVAN SUD –bloc B (1km) bitumage	3 000 000	4
		2 <sup>ème</sup>	Renforcement de l'éclairage public à MVAN SUD	10 000 000	5
		3 <sup>ème</sup>	Aménagement de la route de l'office du BACC jusqu'à la clinique vergocel sur 500m	3 000 000	6
		4 <sup>ème</sup>	Construction d'un marché à MVAN	30 000 000	7
	Projets écologiques	1 <sup>er</sup>	Aménagement des points de collecte avec 2 bacs à ordures de MVAN SUD	5 000 000	10
		2 <sup>e</sup>	Construction des latrines publiques à MVAN SUD (Tropicana ; entrée complexe BEAC)	15 000 000	15
	Projets d'appui à la jeunesse	1 <sup>er</sup>	Construction d'une salle de fête pour les jeunes de MVAN SUD	25 000 000	11
		2 <sup>e</sup>	Dotation du matériel événementiel aux jeunes de MVAN SUD (tentes, chaises, sonorisation)	15 000 000	12
	Projet sportif	1 <sup>er</sup>	Aménagement d'une aire de jeu multisports	70 000 000	13
	Projet culturel	1 <sup>er</sup>	Construction et équipement d'un foyer culturel	25 000 000	14



Village	nature	rang	libellé	cout	Ordre de finance
NDAMVOUT	Projets sociaux	1 <sup>er</sup>	Extension du réseau CAMWATER sur les axes secondaires	15 000 000	5
		2 <sup>e</sup>	Construction d'un forage à NDAM MVOUOT bloc D	8 500 000	6
		3 <sup>ème</sup>	Construction d'un forage à NDAM-MVOUOT bloc D résidence mvogo	8 500 000	7
		4 <sup>ème</sup>	Construction d'un Centre d'Etat Civil de NDAM MVOUOT	35 000 000	8
		5 <sup>ème</sup>	Création et construction d'un CSI à NDAM VOUT		11
	Projets économiques	1 <sup>er</sup>	Reprofilage de l'axe routier en terre société générale pont ayene en pavé (700m)	2 000 000	1
		2 <sup>ème</sup>	Renforcement de l'éclairage public dans les 5 blocs de NDAM MVOUOT	40 000 000	2
		3 <sup>ème</sup>	Aménagement du lit de la rivière akeu sur 1km	5 000 000	3
		4 <sup>ème</sup>	Aménagement du lit de la rivière ekaba sur 800m	4 500 000	4
	Projets écologiques	1 <sup>er</sup>	Aménagement de 2 points de collecte des déchets avec bacs à ordures à NDAM MVOUOT	5 000 000	9
		2 <sup>e</sup>	Construction des latrines publiques à NDAM VOUT	15 000 000	10
	Projets d'appui à la jeunesse	1 <sup>er</sup>	Dotation du matériel évènementiel aux jeunes de NDAMVOUT (tentes, chaises, sonorisation)	15 000 000	13
		2 <sup>e</sup>	Dotation des tricycles pour la collecte des ordures ménagères	15 000 000	14
	Projet sportif	1 <sup>er</sup>	Aménagement d'une aire de jeu multisports à NDAM MVOUOT	70 000 000	15
	Projet culturel	1 <sup>er</sup>	Construction et équipement d'un foyer culturel à NDAM MVOUOT	25 000 000	12

Village	nature	rang	libellé	cout	Ordre de finance
EKIE NORD	Projets sociaux	1 <sup>er</sup>	Réhabilitation de 1 puits au bloc 1	2 000 000	5
		2 <sup>e</sup>	Accompagnement et appui au comité de vigilance en matériel (torches, chasubles, bottes...)	3 000 000	6
		3 <sup>ème</sup>	Réhabilitation de 1 puits au bloc 4	2 000 000	7
		4 <sup>ème</sup>	Equipement du centre de santé	30 000 000	8
		5 <sup>ème</sup>			11
	Projets économiques	1 <sup>er</sup>	Réhabilitation des routes EKIE St Charles (2km)	10 000 000	1
		2 <sup>ème</sup>	Réhabilitation des étangs piscicoles à la chefferie ekie nord	6 000 000	2
		3 <sup>ème</sup>			3
		4 <sup>ème</sup>			4
	Projets écologiques	1 <sup>er</sup>	Dotation des bacs à ordures	5 000 000	9
		2 <sup>e</sup>			10
	Projets d'appui à la jeunesse	1 <sup>er</sup>	Financement des projets des jeunes d'EKIE NORD	50 000 000	13
		2 <sup>e</sup>	Formation des jeunes aux AGR	50 000 000	14
	Projet sportif	1 <sup>er</sup>	Aménagement d'un stade de football	30 000 000	15
	Projet culturel	1 <sup>er</sup>	Construction et équipement d'un foyer culturel	25 000 000	12

## VILLAGE TOUTOULI

Quartiers/villages	Natures projets	Rang	Libellés projets	Coûts estimatifs (en FCFA)	Ordre de financement	
TOUTOULI	Projets Sociaux	1 <sup>er</sup>	Construction d'un système d'adduction d'eau potable avec 12 bornes fontaines		1	
		2 <sup>ème</sup>	Construction et équipement de l'école publique de Toutouli		6	
		3 <sup>ème</sup>	Construction et équipement de l'école maternelle de Toutouli		7	
		4 <sup>ème</sup>	Aménagement de la source de Mbam Dzal		8	
		5 <sup>ème</sup>	Construction et équipement d'une case communautaire		11	
	<b>Total projets sociaux</b>				<b>0</b>	
	Projets Economiques	1 <sup>er</sup>	Bitumage du tronçon Echangeur Meyo à Nnom Nki et Chefferie passant par Mbamdzal sur 5km		2	
		2 <sup>ème</sup>	Renforcement du réseau électrique à Moyenne tension sur 5km		3	
		3 <sup>ème</sup>	Octroi du matériel agricole (02 atomiseurs, 02 motopompes et 01 mototricycle au GIC CREDO LABORA de Toutouli		12	
		4 <sup>ème</sup>	Construction et équipement d'une ferme communautaire en matériaux définitif de 1000 poulets de chair au GIC AFIDI de Toutouli		13	
	<b>Total projets économiques</b>				<b>0</b>	
	Projets Ecologiques	1 <sup>er</sup>	Installation des 100 lampadaires solaires		5	
		2 <sup>ème</sup>	Installation de 7 bacs métalliques de dépôts d'ordure.		4	
	<b>Total projets écologiques</b>				<b>0</b>	
	Projets d'Appui à la jeunesse	1 <sup>er</sup>	Construction et équipement d'un foyer de jeunes de Toutouli		14	
		2 <sup>ème</sup>	Formation des jeunes de l'Association des Jeunes de Toutouli dans le domaine Agropastoral		9	
	<b>Total appui à la jeunesse</b>				<b>0</b>	
	Projet Sportif	1 <sup>er</sup>	Aménagement d'une aire de jeu de Football à Toutouli Centre		10	
	<b>Total projet sportif</b>				<b>0</b>	

	Projet Culturel	1 <sup>er</sup>	Construction et équipement d'un Foyer Culturel Mvog Belinga à Toutouli		15
<b>Total projet culturel</b>				<b>0</b>	
<b>TOTAL TOUTOULI</b>				<b>0</b>	

#### VILLAGE MINKAN

Quartiers/villages	Natures projets	Rang	Libellés projets	Coûts estimatifs (en FCFA)	Ordre de financement	
<b>MINKAN</b>	Projets Sociaux	1 <sup>er</sup>	Construction d'un système d'adduction d'eau potable avec 12 bornes fontaines		1	
		2 <sup>ème</sup>	Construction et équipement du Centre de santé intégré de Minkan		11	
		3 <sup>ème</sup>	Construction et équipement de 02 bâtiments en étage à 01 niveau de 6 salles de classe au Lycée de Minkan		3	
		4 <sup>ème</sup>	Aménagement de la source d'Etam Nanga		8	
		5 <sup>ème</sup>	Construction et équipement de deux blocs de trois salles de classe à l'école Publique d' Odza à Minkan		4	
	<b>Total projets sociaux</b>				<b>0</b>	
	Projets Economiques	1 <sup>er</sup>	Bitumage du tronçon Borne 10 à Minkan Mfou passant par Nkolnda avec bretelle à Edjibassi sur 5km		5	
		2 <sup>ème</sup>	Construction du marché moderne de Minkan		8	
		3 <sup>ème</sup>	Construction et équipement d'un couvoir communautaire de capacité à produire 2000 poussins d'un jour		14	
		4 <sup>ème</sup>	Construction et équipement d'une ferme communautaire en matériaux définitif de 1000 poulets de chair au GIC Oyili de minkan		12	
	<b>Total projets économiques</b>				<b>0</b>	
	Projets Ecologiques	1 <sup>er</sup>	Installation des 100 lampadaires solaires		7	
		2 <sup>ème</sup>	Installation de 12 bacs métalliques de dépôts d'ordure.		6	
	<b>Total projets écologiques</b>				<b>0</b>	

Projets d'Appui à la jeunesse	1 <sup>er</sup>	Construction et équipement d'un foyer de jeunes de Minkan		15
	2 <sup>ème</sup>	Construction et équipement d'un télécentre communautaire polyvalent		9
<b>Total appui à la jeunesse</b>			<b>0</b>	
Projet Sportif	1 <sup>er</sup>	Aménagement d'une aire de jeu de Football à Newton		13
	<b>Total projet sportif</b>			<b>0</b>
Projet Culturel	1 <sup>er</sup>	Construction et équipement d'un Foyer Culturel Mvog Man Ze'e à Minkan		10
	<b>Total projet culturel</b>			<b>0</b>
<b>TOTAL MINKAN</b>			<b>0</b>	

### VILLAGE MEYO

Quartiers/villages	Natures projets	Rang	Libellés projets	Coûts estimatifs (en FCFA)	Ordre de financement
MEYO	Projets Sociaux	1 <sup>er</sup>	Construction d'un système d'adduction d'eau potable avec 12 bornes fontaines		1
		2 <sup>ème</sup>	Reconstruction et équipement du CSI de Meyo		2
		3 <sup>ème</sup>	Aménagement de la source de Gendarmerie		4
		4 <sup>ème</sup>	Aménagement de la source de Ngon		3
		5 <sup>ème</sup>	Construction et équipement d'une case communautaire		14
	<b>Total projets sociaux</b>			<b>0</b>	
	Projets Economiques	1 <sup>er</sup>	Reprofilage du tronçon Gendarmerie, Nanga City, Nkol Ndop, Menuiserie (avec pont) et 2 <sup>ème</sup> Rue cinquantenaire sur 6 km		5
		2 <sup>ème</sup>	Construction d'une Centrale Solaire		8
		3 <sup>ème</sup>	Construction d'un hangar de marché périodique avec forage et latrine moderne		11
		4 <sup>ème</sup>	Construction et équipement d'une ferme communautaire en matériaux définitif de 1000 poulets de chair au GIC		12
	<b>Total projets économiques</b>			<b>0</b>	

Projets Ecologiques	1 <sup>er</sup>	Installation des 50 lampadaires solaires		6
	2 <sup>ème</sup>	Installation de 7 bacs métalliques de dépôts d'ordure.		15
<b>Total projets écologiques</b>			<b>0</b>	
Projets d'Appui à la jeunesse	1 <sup>er</sup>	Formation des Femmes de Meyo dans les métiers dites masculines (mécanique, conduite, menuiserie, etc.)		9
	2 <sup>ème</sup>	Formation des jeunes de l'Association des Jeunes de Meyo dans le domaine Agropastoral		10
<b>Total appui à la jeunesse</b>			<b>0</b>	
Projet Sportif	1 <sup>er</sup>	Aménagement d'une aire de jeu de Football à Bibey avec construction de tribune		13
<b>Total projet sportif</b>			<b>0</b>	
Projet Culturel	1 <sup>er</sup>	Construction et équipement d'un Foyer Culturel Mvog Belinga avec construction d'un musée, d'une bibliothèque et d'un espace loisir à Meyo		7
<b>Total projet culturel</b>			<b>0</b>	
<b>TOTAL MEYO</b>			<b>0</b>	

#### VILLAGE ABOME

Quartiers/villages	Natures projets	Rang	Libellés projets	Coûts estimatifs (en FCFA)	Ordre de financement
ABOME	Projets Sociaux	1 <sup>er</sup>	Construction d'un système d'adduction d'eau potable avec 12 bornes fontaines		1
		2 <sup>ème</sup>	Construction et équipement de l'école publique d'Abome		4
		3 <sup>ème</sup>	Construction et équipement de l'école maternelle d'Abome		3
		4 <sup>ème</sup>	Aménagement de la source de Ngam		5
		5 <sup>ème</sup>	Construction et équipement CSI d'Abome		11
	<b>Total projets sociaux</b>			<b>0</b>	
	Projets Economiques	1 <sup>er</sup>	Bitumage du tronçon Messamendo à Echangeur Meyo avec une bretelle à Nkolnda sur 7 km		2
2 <sup>ème</sup>		Construction et équipement d'une ferme porcine de 25 porcs à		10	

		l'engrais en matériaux définitifs Au GIC des Agro-éleveur de d'Abome		
	3 <sup>ème</sup>	Construction d'un Hangar de marché périodique avec latrine et forage à Abome Centre		6
	4 <sup>ème</sup>	Construction et équipement d'une ferme communautaire en matériaux définitif de 1000 poulet de chair au GIC NSEN Gon d'Abome		12
<b>Total projets économiques</b>			<b>0</b>	
Projets Ecologiques	1 <sup>er</sup>	Installation des 50 lampadaires solaires		7
	2 <sup>ème</sup>	Installation de 7 bacs métalliques de dépôts d'ordure.		8
<b>Total projets écologiques</b>			<b>0</b>	
Projets d'Appui à la jeunesse	1 <sup>er</sup>	Construction et équipement d'un foyer de jeunes d'Abome		13
	2 <sup>ème</sup>	Formation des jeunes de l'Association des Jeunes dynamiques d'Abome de dans le domaine Agropastoral		9
<b>Total appui à la jeunesse</b>			<b>0</b>	
Projet Sportif	1 <sup>er</sup>	Aménagement d'une aire de jeu de Football à Abomé Ouest		14
<b>Total projet sportif</b>			<b>0</b>	
Projet Culturel	1 <sup>er</sup>	Construction et équipement d'un Foyer Culturel Mvog Belinga à Abome		15
<b>Total projet culturel</b>			<b>0</b>	
<b>TOTAL ABOME</b>			<b>0</b>	

#### 4.18. Quelques encadrés :

##### 3.17.1. Encadré sur l'intercommunalité et activités intercommunautaires

Dans le domaine de la coopération décentralisée, la Commune CCDentretient des rapports d'intercommunalité tant au niveau local avec les Communes avoisinantes, qu'au niveau international sur la base de certaines conventions signées.

Ainsi, au niveau local, nous noterons d'une part l'adhésion de la Commune aux CVUC, association au sein de laquelle plusieurs problématiques de développement des collectivités territoriales décentralisées sont développées et suivies. Et d'autre part, la collaboration avec les Communes voisines à savoir Mfou, YAOUNDÉ 3 et YAOUNDÉ 5.

Avec YAOUNDÉ 1 et 2, les rapports sont plus étroits à cause de leur position géographique, tout cela faisant appel à la collaboration des exécutifs pour une meilleure atteinte des objectifs de développement local.

-Toutes les autres Communes voisines interviennent en fonction des atouts et besoins de développement des unes et des autres, tout ceci dans un souci d'un développement durable et un renforcement de la coopération décentralisée.

Il convient de noter ici que le réseau de partenariat dans la coopération décentralisée à YAOUNDÉ 4 n'est pas assez développé. Pourtant le potentiel y est, juste un souci de publicité. La Commune ne fait pas suffisamment de communication pour valoriser son potentiel.

##### 4.17.2. Encadré sur les aspects liés à la délinquance juvénile y compris la consommation des stupéfiants

###### Contexte :

La législation camerounaise, traite de la question de la délinquance juvénile. Nous pouvons retrouver quelques repères dans le code Pénal Camerounais en son article 80 traitant de la responsabilité pénale des mineurs. L'on connaît une jurisprudence y relative, preuve que c'est un fait. Seulement de nos jours, la situation se développe davantage et devient de plus en plus inquiétante. On retrouve une jeune Yaoundé 4ième de plus en plus adonnée à la consommation des stupéfiants, la rendant de plus en plus agressive et délinquante. On en retrouve à YAOUNDÉ 4IÈME au regard de l'insécurité grandissante et du phénomène des enfants de la rue, d'où l'analyse actuelle.

###### Analyse de la situation

Dans la législation, on distingue les jeunes ou mineurs en conflit avec la loi et ceux en situation d'urgence. Le traitement de ce cas est fonction de cette classification. Il convient d'entrée de jeu de noter que les jeunes en conflit avec la loi sont ceux qui ont commis des infractions et qui sont par conséquent responsables devant la loi, les jeunes en situation d'urgence sont ceux-là qui sont victimes de la société et qui par conséquent se retrouvent exposés à la délinquance. Quoiqu'il en soit, les causes et les conséquences sont les mêmes et plusieurs mesures doivent être prises.

**Domaine : MINPROFF, MINTSS ; MINEFOP et MINPMEESA**



#### 4.17.2. Encadré sur les aspects liés à la délinquance juvénile y compris la consommation des stupéfiants

Ici, on constate une perte de repères socio-culturels de la jeune Yaoundé 4<sup>ème</sup>, due à : l'instabilité sociale et familiale ; la pauvreté et la précarité des familles ; le chômage en hausse ; la dépendance aux drogues et à l'alcool ; les mauvaises compagnies ; le développement de la prostitution ; par Yaoundé 4<sup>ème</sup> et recherche de la facilité et la prolifération des jeux de hasard.

Ce qui a comme conséquences : l'insécurité notoire, la dépravation des mœurs ; avenir incertain de la communauté ; la propagation des maladies infectieuses ; la pédophilie ; l'exploitation abusive des jeunes filles comme garçons ; l'homosexualité et le taux élevé d'interruptions volontaires des gross Yaoundé 4<sup>èmes</sup>.

Comme actions à entreprendre, on peut énumérer : Création des emplois décents pour l'occupation des jeunes ; Accompagnement social et financier des femmes vulnérables ; Organisation des causeries éducatives pour les jeunes exposés à la prostitution ; Organisation des stages de vacances et création des activités génératrices de revenus.

#### **DOMAINE : MINESEC, MINEDUB et MINAC**

Comme constats ici, on a : l'Influence négative de certains médias et réseaux sociaux ; Insuffisance de suivi parental et l'Interruption spontanée des études

Avec pour conséquences : Les échecs scolaires ; l'agressivité des élèves vis-à-vis des enseignants ; la présence des armes blanches dans les cartables des élèves.

Comme principales activités à mener, nous avons ; La prévention scolaire avec les règlements intérieurs stricts sur le phénomène ; Instauration des fouilles systématiques à l'entrée des établissements scolaires chaque jour de classe ; Meilleur aménagement des établissements scolaires ; Mise sur pied d'un plan de renforcement du système éducatif et de lutte contre la déscolarisation.

#### **DOMAINE : MINJUSTICE et MINAT**

Dans ce secteur, on constate principalement la Mauvaise condition de détention des jeunes (incarcération des jeunes délinquants avec les brigands), ce qui entraîne la recrudescence des actes inciviques et de vandalismes après mise en liberté et l'exposition de ces jeunes au grand banditisme. Comme activités à entreprendre, nous avons : Mise en place d'un programme de lutte contre la récidive en vue d'une insertion professionnelle ; Amélioration des conditions de détention des délinquants juvéniles ; Mise en place d'un système de réhabilitation des délinquants appréhendés et la construction d'un centre de ressocialisation des jeunes en conflit avec la loi.

#### 4.17.3 Encadré sur la résilience

La stratégie internationale de prévention des catastrophes des Nations Unies définit la résilience comme étant la capacité d'un système, une communauté ou une société exposée aux risques de résister, d'absorber, d'accueillir et de corriger les effets d'un danger, en temps opportun et de manière efficace, notamment par la préservation et la restauration de ses structures Yaoundé 4<sup>èmes</sup> et de ses fonctions de base.

Tous les pays sont de nos jours exposés à des risques divers selon la situation géographique, avec des facteurs de risques qui varient d'une zone à une autre. Ainsi, une mobilisation des gouvernements et même des communautés est nécessaire pour la survie des populations à travers des mesures absorbatives,

#### 4.17.3 Encadré sur la résilience

adaptatives et anticipatives.

Au Cameroun, les principaux facteurs de risques sont : Le changement climatique ; La croissance démographique et l'urbanisation ; La fluctuation des marchés due au phénomène de mondialisation ; La fragilité sécuritaire et la situation politique dans certaines régions du pays.

La Commune CCDEST également exposée à de nombreux chocs. Tant sur le plan climatique avec la déforestation qui est de plus en plus poussée, que sur le plan social et sécuritaire, avec les clivages sociaux et les multiples déplacements internes. Et les capacités d'absorption, d'adaptation ne sont pas toujours au rendez-vous, d'où la nécessité de commencer dans le cadre de ce travail à prendre les mesures anticipatives pour une meilleure gestion des chocs potentiels.

Il est donc question d'un système sécuritaire de proximité d'une part et d'autre part de la préservation des écosystèmes.

#### 4.17.4 Encadré sur le VIH/SIDA

##### Contexte :

D'après les données produites par l'ONUSIDA en 2016, le Cameroun serait le deuxième pays africain le plus touché dans la zone du Sud-Ouest et du Centre après le Nigéria, avec en majorité les femmes. Le VIH faisant ainsi partie des principales causes de morbidité et de mortalité au Cameroun après le paludisme et autres, avec la Région du CENTRE comme zone la plus touchée avec un taux de prévalence de près de 7.2%. Dans le Département de l'Océan, la situation est encore plus alarmante, d'après les déclarations du District de santé. Eut égard à tout cela, l'Etat du Cameroun a mis en place une stratégie de lutte contre cette pandémie, en adoptant l'objectif du « 90-90-90 » d'ici 2020 qui veut que :

- 90% des personnes séropositives connaissent leur statut sérologique
- 90% des personnes dépistées positives reçoivent des traitements antirétroviraux
- 90% des personnes sous traitement antirétroviraux ont une charge virale indétectable

Avec pour but de réduire la morbidité et la mortalité liées au VIH et d'en atténuer le fardeau socio-économique sur le développement du pays

Dans le cadre du présent plan, un arrêt sur la situation CCDEST majeur.

##### Analyse de la situation

Ce qu'il faut noter d'entrée de jeu ici est que la prévalence à YAOUNDÉ 4IÈME est élevée ceci due à sa proximité avec YAOUNDÉ et MFOU dont le taux est supérieure à la moyenne régionale et la situation reste très inquiétante d'après les responsables sectoriels de la zone. Ce qui ne veut non plus dire que rien n'est fait méthodiquement, car nous pouvons noter que dans la plupart des formations sanitaires ici, les femmes enceintes sont de manière systématique dépistées lors des visites prénatales, et un suivi véritable est mis en place en cas de séropositivité.

D'après le District de santé, 1/5 de la population de l'océan serait séropositive (population testée). Seulement les détails ne peuvent être donnés ces informations étant confidentielles.

#### 4.17.4 Encadré sur le VIH/SIDA

##### Principaux constats :

Faible maîtrise de leur statut par une bonne partie de la population : non atteinte des premiers 90% (moins de 75% de la population locale ont été dépistées) et faible suivi des malades atteints du VIH, compromettant ainsi les deux derniers 90% de l'objectif.

##### Principales causes :

Comme causes, nous avons : Faible organisation des campagnes de dépistage au VIH ; Insuffisance du personnel et matériel (en quantité et en qualité) dans les formations sanitaires locales ; Rareté et Irrégularité d'approvisionnement en médicaments ; Irrégularité des campagnes de sensibilisation et l'inexistence d'une plate forme de collaboration efficace autour de la question.

##### Principaux effets :

Comme conséquences, nous avons : l'ignorance de leurs statuts par plusieurs populations, accroissant le risque de propagation de la maladie ; Difficultés de prise en charge des malades faute des antirétroviraux accroissant le taux de mortalité ; Recours des populations à la médecine traditionnelle avec les risques de mauvais diagnostics.

##### Activités à mener :

**Sur le plan endogène**, nous avons : Organisation des séances d'hygiène et salubrité dans les quartiers et villages ; Formation et redynamisation des ASC dans les quartiers et villages et redynamisation du Comité local de lutte contre le VIH/SIDA

**Sur le plan exogène** : Identification d'un point focal de lutte contre le VIH/SIDA dans la Commune ; Mise en place d'un réseau local d'associations de lutte contre le VIH/SIDA ; Organisation annuelle de 4 campagnes de dépistage gratuit du VIH dans chaque Formation sanitaire locale pendant 5 ans ; Mise en place d'un système de prise en charge gratuite des personnes vivant avec le VIH dans la Commune ; Renforcement des capacités des points focaux de lutte contre le VIH/SIDA de la Commune ; Elaboration et Elaboration régulière d'un fichier des personnes vivant avec le VIH ; Elaboration d'un plan d'insertion socio professionnelle des personnes vivant avec le VIH et la création d'un fonds d'appui aux personnes vivant avec le VIH.

#### 1.17.5. Encadré sur le Profil genre

Dans le monde, la pauvreté est inégalement répartie et concerne davantage les femmes que les hommes : ces dernières représentent en effet 70% des pauvres du monde. En effet, il est estimé que les femmes effectuent 66% du travail, produisent 50% de la nourriture mais ne perçoivent que 10% des revenus et 1% des titres de propriétés. Ce constat a amené les Nations Unies à adopter en 1979 la Convention sur l'Élimination de toutes les formes de Discriminations à l'Égard des Femmes (CEDEF), cette convention a par la suite été ratifiée par le Cameroun. Dans sa composante développement humain, la SND 30 accorde à cet effet une place importante à l'équilibre de genre puisque le Gouvernement Camerounais entend poursuivre la lutte pour réduire les inégalités entre les hommes et les femmes. Dans ce contexte, la prise en compte du genre dans le PCD s'avère indispensable et s'inscrit en droite ligne dans l'atteinte de l'ODD N°5.

Dans la Commune de YAOUNDÉ 4IÈME, les femmes représentent 48,38% de la population totale. Les femmes

### 1.17.5. Encadré sur le Profil genre

constituent ainsi une force indéniable à prendre en compte dans le processus de développement de la Commune. Aussi, la problématique du genre mérite-t-elle d'être traitée avec intérêt pour faciliter le plein déploiement de cette force potentielle au bénéfice du développement local. L'analyse du profil genre de la Commune CCD permet de noter toutes les formes d'inégalités entre les hommes et les femmes. Cette analyse s'articule autour de (i) l'éducation, (ii) la santé, (iii) l'eau et l'assainissement, (iv) le droit et la législation, (v) la participation à la vie politique, et (vi) l'accès aux ressources.

#### i. Éducation

D'importants progrès ont été réalisés par l'Etat et la Commune pour améliorer la scolarisation en général et celle de la jeune fille en particulier dans la Commune CCD. L'analyse globale des effectifs d'élèves inscrits dans les établissements scolaires en 2021 montre que 27,85% sont des filles. Ces dernières représentent 26,27% des effectifs cumulés de la maternelle et du primaire ainsi que 57,28% des effectifs du secondaire, preuve que la déperdition scolaire de la jeune fille est davantage maîtrisée. Des mécanismes efficaces devront donc être mis en place afin de soutenir et rendre durable cette tendance :

Poursuite de la sensibilisation des populations et principalement des parents sur les questions de genre ; Engagement de la lutte préventive contre les grossesses précoces ; Aménagement adéquat des établissements scolaires (Toilettes/latrines réservées aux filles, Crèches à proximité ou à l'intérieur des établissements d'enseignements secondaires, professionnels et supérieurs ; Multiplication des établissements scolaires afin de réduire la distance à parcourir par les jeunes pour l'école ; Encouragement des jeunes filles à s'orienter vers la formation technique et professionnelle car elles ne représentent que les 26 % de l'effectif total, à travers l'organisation des sessions d'orientation scolaires et visites dans les structures de production, ainsi que la création des filières adaptées aux emplois disponibles dans la Commune (hotelleries, ..restaurations...)

#### ii. Santé

Comme dans l'ensemble du pays, l'accès des femmes aux soins de santé prénatale et maternelle reste un défi dans la Commune CCD. Quatre (04) formations sanitaires présentes dans la Commune disposent d'une maternité, et la capacité d'accueil (nombre de lits), le plateau technique, les équipements, les personnels qualifiés, la logistique restent faibles. Situation qui encourage les accouchements à domicile et/ou hors de la Commune. Les taux d'accouchement sont en effet faibles dans les formations sanitaires de la Commune (04 à 20 accouchements par mois).

A cet effet, il convient de rendre opérationnelles toutes les 04 formations sanitaires ; d'encourager les jeunes filles et mères, à travers la sensibilisation par les médias, établissements scolaires et associations à effectuer des visites prénatales dans les formations sanitaires afin de réduire tout risque pendant et après l'accouchement ; par ailleurs, il sera question de mettre un accent sur la prévention, le dépistage et la prise en charge des PVVIH/SIDA tel que détaillé dans l'encadré sur le VIH/SIDA, au regard du taux de prévalence élevé ainsi que la vulnérabilité des jeunes filles exposées à la prostitution et à la délinquance juvénile.

#### iii. Eau et Assainissement

Les femmes et les enfants sont les principaux acteurs concernés par la corvée d'eau dans les ménages, soit environ 70%. Toutefois, elles sont faiblement représentées dans les comités de gestion des points d'eau, bien qu'il ait été observé que les points d'eau gérés par les femmes sont bien entretenus. Dans le sous-secteur

#### 1.17.5. Encadré sur le Profil genre

assainissement, la prise en compte du genre dans la construction des latrines publiques est de plus en plus ancrée dans les habitudes. Les formations sanitaires possèdent pour la plupart des toilettes pour hommes et des toilettes pour femmes. En revanche, cette distinction n'est pas toujours faite dans les écoles où le plus souvent les filles partagent les mêmes latrines que les garçons. Il existe également des écoles et des formations sanitaires ne disposant pas de latrines, le taux de ménages ne disposant pas de latrines traditionnelles reste élevé (plus de 29%).

Il est souhaitable de sensibiliser les populations sur l'égalité dans la répartition des tâches ménagères entre les garçons et les filles, surtout en ce qui concerne la corvée de l'eau afin de réduire la discrimination existante au sein des familles ; la sensibilisation devra se faire au sein des établissements scolaires au sujet de l'utilisation des toilettes/latrines, afin que celles dédiées aux filles et corps enseignant féminin soient respectées ; Les services d'hygiène et de salubrité devra veiller à la construction des latrines dans chaque ménage de la Commune.

#### iv. Droits et Législation

Les principes d'égalité et de non-discrimination entre les personnes sont fortement mis en exergue dans la constitution du 18 janvier 1996. Ceci a été complété par la création d'un Ministère dédié à la promotion de la femme et de la famille (MINPROFF) et dont la mission est de réduire les inégalités qui existent entre les hommes et les femmes. Malgré ce mécanisme institutionnel, plusieurs femmes sont victimes de violences et n'osent pas dénoncer les auteurs de peur de subir des représailles. Plus de 10% des femmes de la Commune CCDont déjà eu à subir des violences de divers types ; ces victimes de violence intègrent aussi bien les femmes mariées, les femmes libres que les femmes vivant en situation de concubinage (union libre).

Suite à ce constat, il est suggéré au Maire, avec l'appui des services compétents (MINPROFF, MINAS, MINJUSTICE, MINAT, OSC ) de mettre en place un dispositif qui faciliterait l'écoute et la prise en charge des femmes/filles vulnérables et violentées (ex. Numéro vert, etc.)

#### v. Participation à la vie politique

L'orientation politique nationale voudrait que les femmes soient représentées à 30 % au moins dans les institutions publiques. Ce qui n'est pas encore le cas ici.

La réalisation du PCD a servi de cadre pour renforcer la prise en compte de l'approche genre dans les organes d'accompagnement du développement. Dans les communautés, les femmes représentent 21% des membres du comité de développement et sont d'ailleurs responsables déléguées de plusieurs secteurs d'activité.

#### vi. Accès et contrôle des ressources

#### 1.17.5. Encadré sur le Profil genre

Les critères et conditions d'accès aux ressources et aux moyens de production constituent un frein pour la participation des femmes au développement dans la Commune. Le poids des us et coutumes associés à un accès difficile aux facteurs de production (terres, capital...) facilitent le confinement des femmes aux activités peu/pas rentables (généralement domestiques), ce qui constitue un obstacle au développement de l'économie locale et à l'épanouissement socioéconomique de ces dernières.

Des mécanismes devront donc être mis en place afin de faciliter l'accès des femmes aux facteurs de production et de les encourager à s'engager dans des activités économiques aux côtés des hommes, telles que la transformation des produits de la pêche qui constitue l'activité phare des chefs de famille.

## V. PLANIFICATION

## 5.1. VISION ET OBJECTIFS DE LA COMMUNE

### 5.1.1. Vision de la commune

En présence des parties prenantes à savoir : les chefs de villages, les élus locaux, les sectoriels, les présidents de CC, le PNDP, l'OAL, les organisations de la société civile, les élites, les ONG et associations, solennellement, le maire a énoncé la vision de développement de la Commune. Elle se décline comme suit :

**«Yaoundé et son aire métropolitaine, à l'horizon 2035, constituent une métropole bien structurée disposant d'une mobilité multimodale fonctionnelle ; Une métropole gérée sous la tutelle d'une structure administrative et technique forte et autonome où les populations ont équitablement accès aux services sociaux urbains dans un environnement sain ; Une métropole économiquement attractive et rayonnante en Afrique.. »**

Dans le cadre de la définition d'une stratégie de développement urbain pour l'agglomération de Yaoundé, la Commune d'Arrondissement de Yaoundé 4 a organisé un forum communautaire de visionning, dans l'élaboration des Plans d'Occupation des Sols (POS) des communes de Yaoundé Commune d'Arrondissement de Yaoundé 4 – Rapport justificatif (Version provisoire) G2 Conception International – Novembre 2019 Communauté Urbaine de Yaoundé 54 lequel l'ensemble des préoccupations ont été soulevées. A l'issue de ce forum, une vision consensuelle résumant les diverses aspirations a pu être définie et elle se présente comme suit :

**« Commune organisée et structurée, disposant des équipements sociaux de base et favorisant l'implantation des activités économiques, sportives et culturelles pour un développement durable et inclusif. »**

### 5.1.2 Objectifs :

L'objectif du PCD ici est de traduire en actions concrètes la vision de développement énoncée

Cette vision structurée autour de 03 programmes techniques à savoir : le programme Amélioration de l'offre des services sociaux de base, le programme -Promotion du développement économique et protection de l'environnement et le programme environnemental, dégage 06 Actions axés sur :

- EDUCATION
- SANTE
- EAU
- ENERGIE
- INFRASTRUCTURES –ECONOMIQUES ( Transport )
- PECHE
- AGRICULTURE
- SPORT
- CULTURE
- ENVIRONNEMENT

Sur le plan de l'éducation, à l'horizon 2027:

- 90% des enfants scolarisables sont régulièrement inscrits à l'école ;
- La commune est dotée de nouvelles infrastructures scolaires ;
- Les conditions d'enseignement dans les écoles sont durablement améliorées ;
- 90% des élèves ont l'accès facile aux TIC.

Sur le plan de la santé, à l'horizon 2027

---

### **Plan Communal de Développement de la commune de Yaoundé 4**

BP : 14783 Ydé cameroun Tel : 222 11 30 92/222 11 30 94 Email: [mairiedeyaounde4@hotmail.fr](mailto:mairiedeyaounde4@hotmail.fr)



- La mortalité infantile et maternelle est réduite de 50% ;
- 50% de la population ont accès aux médicaments à moindre coût ;
- Les infrastructures sanitaires en quantité et en qualité ont augmenté de 50% ;
- Le personnel qualifié a augmenté de 50%.

Sur le plan de l'accès à l'eau, à l'horizon 2027:

- 95% de la population est à moins de 10 min d'un point d'eau potable ;
- Sur le plan de l'accès à l'énergie électrique ;
- 95% de la population de la commune est connectée au réseau électrique fonctionnel et de bonne qualité.

Sur le plan de la pêche à l'horizon 2027 :

- La production halieutique a augmentée de 50% ;
- Le nombre de microprojets réalisés à augmenter de 50% ;
- La production a augmenté de 50%.

Sur le plan des infrastructures -économique à l'horizon 2027 :

- Le nombre de kilomètres de routes /pistes aménagées a augmenté de 50% ;
- 50% de la population est impliquée à travers la méthode HIMO dans l'entretien permanent du réseau routier.

Sur le plan de l'agropastoral, à l'horizon 2027 :

- La production agricole a accru de 50% ;
- 70% des jeunes sont formés et on accès à l'emploi et à l'auto emploi ;
- 80% des agriculteurs et des éleveurs ont accès facile aux intrants.

## 5.2. ÉLÉMENTS DE CADRAGE

### 5.2.1. Cadrage budgétaire sur la base des Comptes Administratifs (CA)

**Tableau 29: Evaluation de la capacité d'investissement de la Commune**

ANNEE	MONTANT TOTAL COMPTE ADMINISTRATIF (A)	MONTANT TOTAL DEPENSE D'INVESTISSEMENT REALISE (B)	MONTANT TOTAL FINANCEMENT EXTERIEURS (C) (BIP, Autres partenaires)	MONTANT DES RESSOURCES PROPRES (RP)	MONTANT TOTAL DEPENSES FONCTIONNEMENT REALISES (F)	REDRESSEMENT (R) =40%RP	CAC	40% DES CAC	CAPACITE PROPRE D'INVESTISSEMENT AU COURS DE L'ANNEE (R+AR)
2021	2 216 339 948	425 096 556	2 046 301 326	170 038 622	1 791 243 392	68 015 449	654 668 021	261 867 208	329 882 657
2020	2 078 321 623	452 741 185	1 897 225 149	181 096 474	1 625 580 438	72 438 590	592 243 501	236 897 400	309 335 990
2019	1 927 518 606	585 279 305	1 693 406 884	234 111 722	1 342 239 301	93 644 689	756 752 967	302 701 187	396 345 876
2018	1 487 413 487	264 368 484	1 381 666 093	105 747 394	1 223 045 003	42 298 958	433 054 659	173 221 864	215 520 821
2017	1 642 661 841	572 983 714	1 413 468 355	229 193 486	1 069 678 127	91 677 394	533 743 258	213 497 303	305 174 698
TOTAL /5 ans	9 352 255 505	2 300 469 244	8 432 067 807	920 187 698	7 051 786 261	368 075 079	2 970 462 406	1 188 184 962	1 556 260 042
dotation général à la décentralisation à l'investissement sur 5 ans									500 000 000
Total sur 5 ans									2 056 260 042

ANNEE	MONTANT TOTAL COMPTE ADMINISTRATIF (A)	MONTANT TOTAL DEPENSE D'INVESTISSEMENT REALISE (B)	MONTANT TOTAL FINANCEMENT EXTERIEURS (C) (BIP, Autres partenaires)	MONTANT DES RESSOURCES PROPRES (RP)	MONTANT TOTAL DEPENSES FONCTIONNEMENT REALISES (F)	REDRESSEMENT (R) =40%RP	CAC	40% DES CAC	CAPACITE PROPRE D'INVESTISSEMENT AU COURS DE L'ANNEE (R+AR)
Projection annuelle									411 252 008

**Commentaire** : Du tableau précédent il ressort que la capacité d'investissement de la commune sur fond propre est de 446 968 326F CFA,

## 5.2.2. RANKING DES QUARTIERS ET VILLAGES

Tableau 30 : Ranking des quartiers et villages

N°	VILLAGE/QUARTIER	ZONE
1er.	OKOUI	OKOUI
2e.	BITENG	BITENG
3e.	EWANKANG	EWANKANG
4e.	NKOLO	NKOLO
5e.	MINKAN	MINKAN
6e.	ABOME	ABOME
7e.	TOUTOULI	TOUTOULI
8e.	MEYO	MEYO
9e.	NKOLNDONGO 1	NKOLNDONGO
10e.	NKOLNDONGO 2	
11e.	NKOLNDONGO 3	
12e.	NKOLNDONGO 4	
13e.	NKOLNDONGO 5	
14e.	NKOLNDONGO 6	
15e.	NKOLNDONGO 7	
16e.	NKOLNDONGO 8	
17e.	NKOLNDONGO 9	
18e.	NKOLNDONGO 10	
19e.	NKOLNDONGO 11	
20e.	NKOLNDONGO 12	
21e.	NKOLNDONGO 13	
22e.	NKOLNDONGO 14	
23e.	MIMBOMAN 1 SUD	MIMBOMAN
24e.	MIMBOMAN 1 EST	
25e.	MIMBOMAN 1CENTRE	
26e.	MIMBOMAN 2 NORD	
27e.	MIMBOMAN 2SUD	
28e.	MIMBOMAN 2 NTOUESSONG	
29e.	MIMBOMAN 3	
30e.	EKIE NORD	EKIE
31e.	EKOUMDOUM	
32e.	EKIE SUD	
33e.	KONDENGUI 1 EST	KONDENGUI
34e.	KONDENGUI 2	
35e.	KONDENGUI 3	
36e.	KONDENGUI 4	
37e.	AWAE 1	AWAE
38e.	AWAE 2	
39e.	AWAE 3	
40e.	AWAE 4	
41e.	AWAE 5	
42e.	AWAE 6	
43e.	AWAE MVOG MANGA	AWAE MVOG MANGA
44e.	NKOMO 1	NKOMO
45e.	NKOMO 2	

N°	VILLAGE/QUARTIER	ZONE
46e.	MESSA MENDONGO	
47e.	ODZA 1	ODZA
48e.	MBOG-ABANG	
49e.	ODZA 2	
50e.	ODZA 3	
51e.	MFOUND'ASSI 1	MFOUD'ASSI
52e.	MFOUND'ASSI 2	
53e.	MFOUND'ASSI 3	
54e.	MFOUND'ASSI 4	
55e.	MFOUND'ASSI 5	
56e.	EKOUNOU 1	EKOUNOU
57e.	EKOUNOU 2 NORD	
58e.	EKOUNOU 2 SUD	
59e.	MVAN SUD	MVAN
60e.	MVAN NORD	
61e.	NDAM-MVOUT	
62e.	EKOUNOU 3	EKOUNOU
63e.	EKOUNOU 4	

### 5.2.3. RESSOURCES MOBILISABLES ET ECHEANCES

Tableau 31: Ressources mobilisables

Source de financement	Nature	Montant en 5ans (FCFA)	Echéances					Observations
			2023	2024	2025	2026	2027	
Commune	Recettes propres	1 556 260 040	311 252 008	311 252 008	311 252 008	311 252 008	311 252 008	
	MINDEVEL	500 000 000	100 000 000	100 000 000	100 000 000	100 000 000	100 000 000	
	FONDS ROUTIERS	-						
	MINEDUB	165 000 000	33 000 000	33 000 000	33 000 000	33 000 000	33 000 000	
	MINADER	25 000 000	25 000 000					
	DROITS D'ACCISE	-						
	FEICOM	600 000 000		600 000 000				
	MINDUH	-						
	ENTRETIEN ROUTIER	135 000 000	27 000 000	27 000 000	27 000 000	27 000 000	27 000 000	
	MINEE	94 710 000	94 710 000					
	MINEPIA	10 000 000	10 000 000					
	MINSANTE	20 000 000	20 000 000					
	MINAS/APPAREILLAGES	4 000 000	4 000 000					
		-						

Source de financement	Nature	Montant en 5ans (FCFA)	Echéances					Observations
			2023	2024	2025	2026	2027	
<b>Total</b>		<b>3 109 970 040</b>	<b>624 962 008</b>	<b>1 071 252 008</b>	<b>471 252 008</b>	<b>471 252 008</b>	<b>471 252 008</b>	

## 5.3. PLANIFICATION STRATÉGIQUE

### 5.3.1. Elaboration des programmes techniques (sur 05 ans) et niveaux d'accès aux services sociaux de base

#### 5.3.1.1 Définition sommaire des Programmes :

**Tableau 32 : Définition sommaire des programmes et actions**

VILLAGE/QUARTIER	ZONE	Microprojets	Cout du projet	Coût cumulés	Programmes	Action	Ancrage SND30			Ancrage ODD		ANNEE
							Pilier	Axe	Sous Axe	ODD	Cible (s)	
BIP 2023		MINEDUB	33 000 000	33 000 000								ANNEE 1: 2023
		MINEE	94 000 000	127 000 000	Amélioration de l'offre des services sociaux de base	Amélioration de l'accès à l'eau potable des populations des zones rurales et urbaines	<b>Pilier 2 :</b> Développement du Capital humain et du bien-être	<b>4.4.</b> Accès aux facilités sociales de base	<b>4.4.2.</b> Accès à l'eau potable	<b>ODD 6 :</b> Accès alimentation, eau	<b>6.1</b> D'ici à 2030, assurer l'accès universel et équitable à l'eau potable, à un coût abordable	ANNEE 1: 2023
		MINADER	25 000 000	152 000 000								ANNEE 1: 2023
		MINEPIA	10 000 000	162 000 000								ANNEE 1: 2023
		MINSANTE	20 000 000	182 000 000								ANNEE 1: 2023
OKOUI	OKOUI	Construction d'un système d'adduction d'eau potable avec 12 bornes fontaines	50 000 000	232 000 000	Amélioration de l'offre des services sociaux de base	Amélioration de l'accès à l'eau potable des populations des zones rurales et urbaines	<b>Pilier 2 :</b> Développement du Capital humain et du bien-être	<b>4.4.</b> Accès aux facilités sociales de base	<b>4.4.2.</b> Accès à l'eau potable	<b>ODD 6 :</b> Accès alimentation, eau	<b>6.1</b> D'ici à 2030, assurer l'accès universel et équitable à l'eau potable, à un coût abordable	ANNEE 1: 2023



VILLAGE/QUARTIER	ZONE	Microprojets	Cout du projet	Coût cumulés	Programmes	Action	Ancrage SND30			Ancrage ODD		ANNE
							Pilier	Axe	Sous Axe	ODD	Cible (s)	
BITENG	BITENG	Construction d'un système d'adduction d'eau potable avec 12 bornes fontaines	50 000 000	282 000 000	Amélioration de l'offre des services sociaux de base	Amélioration de l'accès à l'eau potable des populations des zones rurales et urbaines	<b>Pilier 2 :</b> Développement du Capital humain et du bien-être	<b>4.4.</b> Accès aux facilités sociales de base	<b>4.4.2.</b> Accès à l'eau potable	<b>ODD 6 :</b> Accès alimentation, eau	<b>6.1</b> D'ici à 2030, assurer l'accès universel et équitable à l'eau potable, à un coût abordable	ANNEE 1: 2023
EWANKAN	EWANKANG	Construction d'un système d'adduction d'eau potable avec 12 bornes fontaines	50 000 000	332 000 000	Amélioration de l'offre des services sociaux de base	Amélioration de l'accès à l'eau potable des populations des zones rurales et urbaines	<b>Pilier 2 :</b> Développement du Capital humain et du bien-être	<b>4.4.</b> Accès aux facilités sociales de base	<b>4.4.2.</b> Accès à l'eau potable	<b>ODD 6 :</b> Accès alimentation, eau	<b>6.1</b> D'ici à 2030, assurer l'accès universel et équitable à l'eau potable, à un coût abordable	ANNEE 1: 2023
NKOLO	NKOLO	Construction d'un système d'adduction d'eau potable avec 12 bornes fontaines	50 000 000	382 000 000	Amélioration des services sociaux de base	Amélioration de l'accès à l'eau potable des populations des zones rurales et urbaines	<b>Pilier 2 :</b> Développement du Capital humain et du bien-être	<b>4.4.</b> Accès aux facilités sociales de base	<b>4.4.2.</b> Accès à l'eau potable	<b>ODD 6 :</b> Accès alimentation, eau	<b>6.1</b> D'ici à 2030, assurer l'accès universel et équitable à l'eau potable, à un coût abordable	ANNEE 1: 2023

VILLAGE/QUARTIER	ZONE	Microprojets	Cout du projet	Coût cumulés	Programmes	Action	Ancrage SND30			Ancrage ODD		ANNE
							Pilier	Axe	Sous Axe	ODD	Cible (s)	
MINKAN	MINKAN	Construction d'un système d'adduction d'eau potable avec 12 bornes fontaines	50 000 000	432 000 000	Amélioration des services sociaux de base	Amélioration de l'accès à l'eau potable des populations des zones rurales et urbaines	<b>Pilier 2 :</b> Développement du Capital humain et du bien-être	<b>4.4.</b> Accès aux facilités sociales de base	<b>4.4.2.</b> Accès à l'eau potable	<b>ODD 6 :</b> Accès alimentation, eau	<b>6.1</b> D'ici à 2030, assurer l'accès universel et équitable à l'eau potable, à un coût abordable	ANNEE 1: 2023
ABOME	ABOME	Bitumage du tronçon Messamendo à Echangeur Meyo avec une bretelle à Nkolnda sur 7 km	100 000 000	532 000 000	<b>Promotion du développement économique et protection de l'environnement</b>	Entretien du réseau routier	<b>Pilier 1 :</b> Transformation structurelle de l'économie	<b>3.3.</b> Développement des infrastructures productives	<b>3.3.2.</b> Infrastructures de transpor	<b>ODD 11.</b> Faire en sorte que les villes et les établissements humains soient ouverts à tous, sûrs, résilients et durables	<b>11.3</b> D'ici à 2030, renforcer l'urbanisation durable pour tous et les	ANNEE 1: 2023

VILLAGE/QUARTIER	ZONE	Microprojets	Cout du projet	Coût cumulés	Programmes	Action	Ancrage SND30			Ancrage ODD		ANNE
							Pilier	Axe	Sous Axe	ODD	Cible (s)	
TOUTOULI	TOUTOULI	Construction d'un système d'adduction d'eau potable avec 12 bornes fontaines	50 000 000	582 000 000	Amélioration des services sociaux de base	Amélioration de l'accès à l'eau potable des populations des zones rurales et urbaines	<b>Pilier 2 :</b> Développement du Capital humain et du bien-être	<b>4.4.</b> Accès aux facilités sociales de base	<b>4.4.2.</b> Accès à l'eau potable	<b>ODD 6 :</b> Accès alimentation, eau	<b>6.1</b> D'ici à 2030, assurer l'accès universel et équitable à l'eau potable, à un coût abordable	ANNEE 1: 2023
MEYO	MEYO	Construction d'un système d'adduction d'eau potable avec 12 bornes fontaines (phase 1)	38 252 008	620 252 008	Amélioration des services sociaux de base	Amélioration de l'accès à l'eau potable des populations des zones rurales et urbaines	<b>Pilier 2 :</b> Développement du Capital humain et du bien-être	<b>4.4.</b> Accès aux facilités sociales de base	<b>4.4.2.</b> Accès à l'eau potable	<b>ODD 6 :</b> Accès alimentation, eau	<b>6.1</b> D'ici à 2030, assurer l'accès universel et équitable à l'eau potable, à un coût abordable	ANNEE 1: 2023
	FEICOM	Eclairage publique dans la ville par énergie solaire	600000000	1220252008								ANNEE 2: 2024

VILLAGE/QUARTIER	ZONE	Microprojets	Cout du projet	Coût cumulés	Programmes	Action	Ancrage SND30			Ancrage ODD		ANNE
							Pilier	Axe	Sous Axe	ODD	Cible (s)	
MEYO	MEYO	Construction d'un système d'adduction d'eau potable avec 12 bornes fontaines (phase 2)	11 747 992	1 232 000 000	Amélioration des services sociaux de base	Amélioration de l'accès à l'eau potable des populations des zones rurales et urbaines	<b>Pilier 2 :</b> Développement du Capital humain et du bien-être	<b>4.4.</b> Accès aux facilités sociales de base	<b>4.4.2.</b> Accès à l'eau potable	<b>ODD 6 :</b> Accès alimentation, eau	<b>6.1</b> D'ici à 2030, assurer l'accès universel et équitable à l'eau potable, à un coût abordable	ANNEE 2: 2024
NKOLNDONGO 1	NKOLNDONGO	Acquisition de 50 lampadaires pour l'éclairage public	70 000 000	1 302 000 000	Promotion du développement économique et protection de l'environnement	Renforcement de l'offre en énergie électrique des ménages des zones rurales et urbaines	Pilier 1 : Transformation structurelle de l'économie	3.3. Développement des infrastructures productives	3.3.1. Infrastructures énergétiques	ODD 7. Garantir l'accès de tous à des services énergétiques fiables	7.2 D'ici à 2030, accroître nettement la part de l'énergie renouvelable dans le bouquet énergétique mondial	ANNEE 2: 2024

VILLAGE/QUARTIER	ZONE	Microprojets	Cout du projet	Coût cumulés	Programmes	Action	Ancrage SND30			Ancrage ODD		ANNE
							Pilier	Axe	Sous Axe	ODD	Cible (s)	
NKOLNDONGO 2		Bétonnage de la rue du quartier (2,5km)	40 000 000	1 342 000 000	Promotion du développement économique et protection de l'environnement	Développement et entretien des infrastructures routières	Pilier 1 : Transformation structurelle de l'économie	3.3. Développement des infrastructures productives	3.3.2. Infrastructures de transpor	ODD 11. Faire en sorte que les villes et les établissements humains soient ouverts à tous, sûrs, résilients et durables	11.3 D'ici à 2030, renforcer l'urbanisation durable pour tous et les	ANNEE 2: 2024
Espace Urbain		Appui à la jeunesse	14 000 000	1 356 000 000								ANNEE 2: 2024
NKOLNDONGO 3		Betonnage de la route entrée face commissariat jusqu'à montée Zoé sur 3km	40 000 000	1 396 000 000	Promotion du développement économique et protection de l'environnement	Développement et entretien des infrastructures routières	Pilier 1 : Transformation structurelle de l'économie	3.3. Développement des infrastructures productives	3.3.2. Infrastructures de transpor	ODD 11. Faire en sorte que les villes et les établissements humains soient ouverts à tous, sûrs, résilients et durables	11.3 D'ici à 2030, renforcer l'urbanisation durable pour tous et les	ANNEE 2: 2024

VILLAGE/QUARTIER	ZONE	Microprojets	Cout du projet	Coût cumulés	Programmes	Action	Ancrage SND30			Ancrage ODD		ANNE
							Pilier	Axe	Sous Axe	ODD	Cible (s)	
NKOLNDONGO 4		Dotation de 20 lampadaires pour l'éclairage public	50 000 000	1 446 000 000	Promotion du développement économique et protection de l'environnement	Renforcement de l'offre en énergie électrique des ménages des zones rurales et urbaines	Pilier 1 : Transformation structurelle de l'économie	3.3. Développement des infrastructures productives	3.3.1. Infrastructures énergétiques	ODD 7. Garantir l'accès de tous à des services énergétiques fiables	7.2 D'ici à 2030, accroître nettement la part de l'énergie renouvelable dans le bouquet énergétique mondial	ANNEE 2: 2024
NKOLNDONGO 5		Dotation de 20 lampadaires pour l'éclairage public	50 000 000	1 496 000 000	Promotion du développement économique et protection de l'environnement	Renforcement de l'offre en énergie électrique des ménages des zones rurales et urbaines	Pilier 1 : Transformation structurelle de l'économie	3.3. Développement des infrastructures productives	3.3.1. Infrastructures énergétiques	ODD 7. Garantir l'accès de tous à des services énergétiques fiables	7.2 D'ici à 2030, accroître nettement la part de l'énergie renouvelable dans le bouquet énergétique mondial	ANNEE 2: 2024

VILLAGE/QUARTIER	ZONE	Microprojets	Cout du projet	Coût cumulés	Programmes	Action	Ancrage SND30			Ancrage ODD		ANNE
							Pilier	Axe	Sous Axe	ODD	Cible (s)	
NKOLNDONGO 6		Dotation de 20 lampadaires public	50 000 000	1 546 000 000	Promotion du développement économique et protection de l'environnement	Renforcement de l'offre en énergie électrique des ménages des zones rurales et urbaines	Pilier 1 : Transformation structurelle de l'économie	3.3. Développement des infrastructures productives	3.3.1. Infrastructures énergétiques	ODD 7. Garantir l'accès de tous à des services énergétiques fiables	7.2 D'ici à 2030, accroître nettement la part de l'énergie renouvelable dans le bouquet énergétique mondial	ANNEE 2: 2024
NKOLNDONGO 7		Dotation de 20 lampadaires pour l'éclairage public	50 000 000	1 596 000 000	Promotion du développement économique et protection de l'environnement	Renforcement de l'offre en énergie électrique des ménages des zones rurales et urbaines	Pilier 1 : Transformation structurelle de l'économie	3.3. Développement des infrastructures productives	3.3.1. Infrastructures énergétiques	ODD 7. Garantir l'accès de tous à des services énergétiques fiables	7.2 D'ici à 2030, accroître nettement la part de l'énergie renouvelable dans le bouquet énergétique mondial	ANNEE 2: 2024
NKOLNDONGO 8		Réhabilitation de la case sociale	35 000 000	1 631 000 000								ANNEE 2: 2024

VILLAGE/QUARTIER	ZONE	Microprojets	Cout du projet	Coût cumulés	Programmes	Action	Ancrage SND30			Ancrage ODD		ANNE
							Pilier	Axe	Sous Axe	ODD	Cible (s)	
NKOLNDONGO 9		construction d'une adduction d'eaux avec 20 bornes fontaines (phase 1)	27 504 016	1 658 504 016	Promotion du développement économique et protection de l'environnement	Renforcement de l'offre en énergie électrique des ménages des zones rurales et urbaines	Pilier 1 : Transformation structurelle de l'économie	3.3. Développement des infrastructures productives	3.3.1. Infrastructures énergétiques	ODD 7. Garantir l'accès de tous à des services énergétiques fiables	7.2 D'ici à 2030, accroître nettement la part de l'énergie renouvelable dans le bouquet énergétique mondial	ANNEE 2: 2024
NKOLNDONGO 9		construction d'une adduction d'eaux avec 20 bornes fontaines (phase 2)	22 495 984	1 681 000 000	Promotion du développement économique et protection de l'environnement	Renforcement de l'offre en énergie électrique des ménages des zones rurales et urbaines	Pilier 1 : Transformation structurelle de l'économie	3.3. Développement des infrastructures productives	3.3.1. Infrastructures énergétiques	ODD 7. Garantir l'accès de tous à des services énergétiques fiables	7.2 D'ici à 2030, accroître nettement la part de l'énergie renouvelable dans le bouquet énergétique mondial	ANNEE3: 2025



VILLAGE/QUARTIER	ZONE	Microprojets	Cout du projet	Coût cumulés	Programmes	Action	Ancrage SND30			Ancrage ODD		ANNE
							Pilier	Axe	Sous Axe	ODD	Cible (s)	
NKOLNDONGO 10		Installation des pavés sur la route de la chefferie (400m)	100 000 000	1 781 000 000	Promotion du développement économique et protection de l'environnement	Développement et entretien des infrastructures routières	Pilier 1 : Transformation structurelle de l'économie	3.3. Développement des infrastructures productives	3.3.2. Infrastructures de transpor	ODD 11. Faire en sorte que les villes et les établissements humains soient ouverts à tous, sûrs, résilients et durables	11.3 D'ici à 2030, renforcer l'urbanisation durable pour tous et les	ANNEE3: 2025
NKOLNDONGO 11		Dotation de 10 lampadaires pour l'éclairage public	50 000 000	1 831 000 000	Promotion du développement économique et protection de l'environnement	Renforcement de l'offre en énergie électrique des ménages des zones rurales et urbaines	Pilier 1 : Transformation structurelle de l'économie	3.3. Développement des infrastructures productives	3.3.1. Infrastructures énergétiques	ODD 7. Garantir l'accès de tous à des services énergétiques fiables	7.2 D'ici à 2030, accroître nettement la part de l'énergie renouvelable dans le bouquet énergétique mondial	ANNEE3: 2025
Espace Urbain		Appui au sport	100 000 000	1 931 000 000								ANNEE3: 2025

VILLAGE/QUARTIER	ZONE	Microprojets	Cout du projet	Coût cumulés	Programmes	Action	Ancrage SND30			Ancrage ODD		ANNE
							Pilier	Axe	Sous Axe	ODD	Cible (s)	
NKOLNDONGO 12		Dotation de 10 lampadaires pour l'éclairage public	50 000 000	1 981 000 000	Promotion du développement économique et protection de l'environnement	Renforcement de l'offre en énergie électrique des ménages des zones rurales et urbaines	Pilier 1 : Transformation structurelle de l'économie	3.3. Développement des infrastructures productives	3.3.1. Infrastructures énergétiques	ODD 7. Garantir l'accès de tous à des services énergétiques fiables	7.2 D'ici à 2030, accroître nettement la part de l'énergie renouvelable dans le bouquet énergétique mondial	ANNEE3: 2025
NKOLNDONGO 13		Construction d'un forage PMH à la chefferie	8 500 000	1 989 500 000	Amélioration des services sociaux de base	Amélioration de l'accès à l'eau potable des populations des zones rurales et urbaines	<b>Pilier 2 :</b> Développement du Capital humain et du bien-être	<b>4.4.</b> Accès aux facilités sociales de base	<b>4.4.2.</b> Accès à l'eau potable	<b>ODD 6 :</b> Accès alimentation, eau	<b>6.1</b> D'ici à 2030, assurer l'accès universel et équitable à l'eau potable, à un coût abordable	ANNEE3: 2025

VILLAGE/QUARTIER	ZONE	Microprojets	Cout du projet	Coût cumulés	Programmes	Action	Ancrage SND30			Ancrage ODD		ANNEE
							Pilier	Axe	Sous Axe	ODD	Cible (s)	
NKOLNDONGO 14		Acquisition de 30 lampadaires pour l'éclairage publics	12 000 000	2 001 500 000	Promotion du développement économique et protection de l'environnement	Renforcement de l'offre en énergie électrique des ménages des zones rurales et urbaines	Pilier 1 : Transformation structurelle de l'économie	3.3. Développement des infrastructures productives	3.3.1. Infrastructures énergétiques	ODD 7. Garantir l'accès de tous à des services énergétiques fiables	7.2 D'ici à 2030, accroître nettement la part de l'énergie renouvelable dans le bouquet énergétique mondial	ANNEE3: 2025
MIMBOMAN 1 SUD	MIMBOMAN	Construction d'un forage équipé d'une PMH au niveau de la limite avec ydé 5	8 500 000	2 010 000 000	Amélioration des services sociaux de base	Amélioration de l'accès à l'eau potable des populations des zones rurales et urbaines	<b>Pilier 2 :</b> Développement du Capital humain et du bien-être	<b>4.4. Accès aux facilités sociales de base</b>	<b>4.4.2. Accès à l'eau potable</b>	<b>ODD 6 :</b> Accès alimentation, eau	<b>6.1</b> D'ici à 2030, assurer l'accès universel et équitable à l'eau potable, à un coût abordable	ANNEE3: 2025
MIMBOMAN 1 EST		Construction d'un forage PMH à MIMBOMAN 1 EST bloc 1	8 500 000	2 018 500 000	Amélioration des services sociaux de base	Amélioration de l'accès à l'eau potable des populations des zones rurales et urbaines	<b>Pilier 2 :</b> Développement du Capital humain et du bien-être	<b>4.4. Accès aux facilités sociales de base</b>	<b>4.4.2. Accès à l'eau potable</b>	<b>ODD 6 :</b> Accès alimentation, eau	<b>6.1</b> D'ici à 2030, assurer l'accès universel et équitable à l'eau potable, à un coût abordable	ANNEE3: 2025

VILLAGE/QUARTIER	ZONE	Microprojets	Cout du projet	Coût cumulés	Programmes	Action	Ancrage SND30			Ancrage ODD		ANNE
							Pilier	Axe	Sous Axe	ODD	Cible (s)	
MIMBOMAN 1CENTRE		construction d'une adduction d'eaux avec 20 bornes fontaines	30 000 000	2 048 500 000	Amélioration des services sociaux de base	Amélioration de l'accès à l'eau potable des populations des zones rurales et urbaines	<b>Pilier 2 :</b> Développement du Capital humain et du bien-être	<b>4.4.</b> Accès aux facilités sociales de base	<b>4.4.2.</b> Accès à l'eau potable	<b>ODD 6 :</b> Accès alimentation, eau	<b>6.1</b> D'ici à 2030, assurer l'accès universel et équitable à l'eau potable, à un coût abordable	ANNEE3: 2025
				2 048 500 000								ANNEE3: 2025
MIMBOMAN 2 NORD		Bitumage de la route de MIMBOMAN école du carrefour Onamtité jusqu'au petit marché 5km	35 000 000	2 083 500 000	Promotion du développement économique et protection de l'environnement	Développement et entretien des infrastructures routières	Pilier 1 : Transformation structurelle de l'économie	3.3. Développement des infrastructures productives	3.3.2. Infrastructures de transpor	<b>ODD 11.</b> Faire en sorte que les villes et les établissements humains soient ouverts à tous, sûrs, résilients et durables	11.3 D'ici à 2030, renforcer l'urbanisation durable pour tous et les	ANNEE3: 2025

VILLAGE/QUARTIER	ZONE	Microprojets	Cout du projet	Coût cumulés	Programmes	Action	Ancrage SND30			Ancrage ODD		ANNE
							Pilier	Axe	Sous Axe	ODD	Cible (s)	
MIMBOMAN 2SUD		Eclairage public dans l'ensemble du quartier MIMBOMAN 2 (Phase 1)	13 256 024	2 096 756 024	Promotion du développement économique et protection de l'environnement	Renforcement de l'offre en énergie électrique des ménages des zones rurales et urbaines	Pilier 1 : Transformation structurelle de l'économie	3.3. Développement des infrastructures productives	3.3.1. Infrastructures énergétiques	ODD 7. Garantir l'accès de tous à des services énergétiques fiables	7.2 D'ici à 2030, accroître nettement la part de l'énergie renouvelable dans le bouquet énergétique mondial	ANNEE3: 2025
MIMBOMAN 2SUD		Eclairage public dans l'ensemble du quartier MIMBOMAN 2 (Phase 2)	36 743 976	2 133 500 000	Promotion du développement économique et protection de l'environnement	Renforcement de l'offre en énergie électrique des ménages des zones rurales et urbaines	Pilier 1 : Transformation structurelle de l'économie	3.3. Développement des infrastructures productives	3.3.1. Infrastructures énergétiques	ODD 7. Garantir l'accès de tous à des services énergétiques fiables	7.2 D'ici à 2030, accroître nettement la part de l'énergie renouvelable dans le bouquet énergétique mondial	ANNEE 4: 2026

VILLAGE/QUARTIER	ZONE	Microprojets	Cout du projet	Coût cumulés	Programmes	Action	Ancrage SND30			Ancrage ODD		ANNE
							Pilier	Axe	Sous Axe	ODD	Cible (s)	
MIMBOMAN 2 NTOUESSONG		Construction d'un forage PMH au bloc 1	8 500 000	2 142 000 000	Amélioration des services sociaux de base	Amélioration de l'accès à l'eau potable des populations des zones rurales et urbaines	<b>Pilier 2 :</b> Développement du Capital humain et du bien-être	<b>4.4.</b> Accès aux facilités sociales de base	<b>4.4.2.</b> Accès à l'eau potable	<b>ODD 6 :</b> Accès alimentation, eau	<b>6.1</b> D'ici à 2030, assurer l'accès universel et équitable à l'eau potable, à un coût abordable	ANNEE 4: 2026
MIMBOMAN 3		Bitumage de l'axe MIMBOMAN marché-carnet mvog enyengue sur 4km	40 000 000	2 182 000 000	Promotion du développement économique et protection de l'environnement	Développement et entretien des infrastructures routières	Pilier 1 : Transformation structurelle de l'économie	<b>3.3.</b> Développement des infrastructures productives	<b>3.3.2.</b> Infrastructures de transpor	<b>ODD 11.</b> Faire en sorte que les villes et les établissements humains soient ouverts à tous, sûrs, résilients et durables	<b>11.3</b> D'ici à 2030, renforcer l'urbanisation durable pour tous et les	ANNEE 4: 2026

VILLAGE/QUARTIER	ZONE	Microprojets	Cout du projet	Coût cumulés	Programmes	Action	Ancrage SND30			Ancrage ODD		ANNE
							Pilier	Axe	Sous Axe	ODD	Cible (s)	
EKIE NORD	EKIE	Réhabilitation des routes EKIE St Charles (2km)	27 000 000	2 209 000 000	Promotion du développement économique et protection de l'environnement	Développement et entretien des infrastructures routières	Pilier 1 : Transformation structurelle de l'économie	3.3. Développement des infrastructures productives	3.3.2. Infrastructures de transpor	<b>ODD 11.</b> Faire en sorte que les villes et les établissements humains soient ouverts à tous, sûrs, résilients et durables	11.3 D'ici à 2030, renforcer l'urbanisation durable pour tous et les	ANNEE 4: 2026
EKOUMDOU		Construction d'un forage à EKOUMDOUM au bloc 6	8 500 000	2 217 500 000	Amélioration des services sociaux de base	Amélioration de l'accès à l'eau potable des populations des zones rurales et urbaines	<b>Pilier 2 :</b> Développement du Capital humain et du bien-être	<b>4.4.</b> Accès aux facilités sociales de base	<b>4.4.2.</b> Accès à l'eau potable	<b>ODD 6 :</b> Accès alimentation, eau	<b>6.1</b> D'ici à 2030, assurer l'accès universel et équitable à l'eau potable, à un coût abordable	ANNEE 4: 2026

VILLAGE/QUARTIER	ZONE	Microprojets	Cout du projet	Coût cumulés	Programmes	Action	Ancrage SND30			Ancrage ODD		ANNE
							Pilier	Axe	Sous Axe	ODD	Cible (s)	
EKIE SUD		construction d'une adduction d'eaux avec 20 bornes fontaines	50 000 000	2 267 500 000	Amélioration des services sociaux de base	Amélioration de l'accès à l'eau potable des populations des zones rurales et urbaines	<b>Pilier 2 :</b> Développement du Capital humain et du bien-être	<b>4.4.</b> Accès aux facilités sociales de base	<b>4.4.2.</b> Accès à l'eau potable	<b>ODD 6 :</b> Accès alimentation, eau	<b>6.1</b> D'ici à 2030, assurer l'accès universel et équitable à l'eau potable, à un coût abordable	ANNEE 4: 2026
KODENGUI 1 EST	KODENGUI	Construction d'un forage à KONDENGUI 1	8 500 000	2 276 000 000	Amélioration de l'offre des services sociaux de base	amélioration de l'offre en eau potable dans la commune	Pilier 2 : Développement du Capital humain et du bien-être	4.4. Accès aux facilités sociales de base	4.4.2. Accès à l'eau potable	ODD 6 : Accès alimentation, eau	6.1 D'ici à 2030, assurer l'accès universel et équitable à l'eau potable, à un coût abordable	ANNEE 4: 2026
KODENGUI 2		Extension du réseau électrique dans les bas-fonds	20 000 000	2 296 000 000	Promotion du développement économique et protection de l'environnement	Renforcement de l'offre en énergie électrique des ménages des zones rurales et urbaines	Pilier 1 : Transformation structurelle de l'économie	3.3. Développement des infrastructures productives	3.3.1. Infrastructures énergétiques	ODD 7. Garantir l'accès de tous à des services énergétiques fiables	7.2 D'ici à 2030, accroître nettement la part de l'énergie renouvelable dans le bouquet énergétique mondial	ANNEE 4: 2026



VILLAGE/QUARTIER	ZONE	Microprojets	Cout du projet	Coût cumulés	Programmes	Action	Ancrage SND30			Ancrage ODD		ANNE
							Pilier	Axe	Sous Axe	ODD	Cible (s)	
KODENGUI 3		Construction d'un forage PMH à KONDENGUI 3 bas-fond chefferie	8 500 000	2 304 500 000	Amélioration des services sociaux de base	Amélioration de l'accès à l'eau potable des populations des zones rurales et urbaines	<b>Pilier 2 :</b> Développement du Capital humain et du bien-être	<b>4.4.</b> Accès aux facilités sociales de base	<b>4.4.2.</b> Accès à l'eau potable	<b>ODD 6 :</b> Accès alimentation, eau	<b>6.1</b> D'ici à 2030, assurer l'accès universel et équitable à l'eau potable, à un coût abordable	ANNEE 4: 2026
KODENGUI 4		Construction d'un forage PMH à KONDENGUI 4 au bas fond chefferie	8 500 000	2 313 000 000	Amélioration des services sociaux de base	Amélioration de l'accès à l'eau potable des populations des zones rurales et urbaines	<b>Pilier 2 :</b> Développement du Capital humain et du bien-être	<b>4.4.</b> Accès aux facilités sociales de base	<b>4.4.2.</b> Accès à l'eau potable	<b>ODD 6 :</b> Accès alimentation, eau	<b>6.1</b> D'ici à 2030, assurer l'accès universel et équitable à l'eau potable, à un coût abordable	ANNEE 4: 2026
AWAE 3	AWAE	Construction d'un forage PMH à AWAE 3 bloc A	8 500 000	2 321 500 000	Amélioration des services sociaux de base	Amélioration de l'accès à l'eau potable des populations des zones rurales et urbaines	<b>Pilier 2 :</b> Développement du Capital humain et du bien-être	<b>4.4.</b> Accès aux facilités sociales de base	<b>4.4.2.</b> Accès à l'eau potable	<b>ODD 6 :</b> Accès alimentation, eau	<b>6.1</b> D'ici à 2030, assurer l'accès universel et équitable à l'eau potable, à un coût abordable	ANNEE 4: 2026

VILLAGE/QUARTIER	ZONE	Microprojets	Cout du projet	Coût cumulés	Programmes	Action	Ancrage SND30			Ancrage ODD		ANNE
							Pilier	Axe	Sous Axe	ODD	Cible (s)	
AWAE 4		Construction d'un forage PMH à AWAE 4 bloc A	8 500 000	2 330 000 000	Amélioration des services sociaux de base	Amélioration de l'accès à l'eau potable des populations des zones rurales et urbaines	<b>Pilier 2 :</b> Développement du Capital humain et du bien-être	<b>4.4.</b> Accès aux facilités sociales de base	<b>4.4.2.</b> Accès à l'eau potable	<b>ODD 6 :</b> Accès alimentation, eau	<b>6.1</b> D'ici à 2030, assurer l'accès universel et équitable à l'eau potable, à un coût abordable	ANNEE 4: 2026
AWAE 5		Construction d'un forage PMH à AWAE 5 bloc 1	8 500 000	2 338 500 000	Amélioration des services sociaux de base	Amélioration de l'accès à l'eau potable des populations des zones rurales et urbaines	<b>Pilier 2 :</b> Développement du Capital humain et du bien-être	<b>4.4.</b> Accès aux facilités sociales de base	<b>4.4.2.</b> Accès à l'eau potable	<b>ODD 6 :</b> Accès alimentation, eau	<b>6.1</b> D'ici à 2030, assurer l'accès universel et équitable à l'eau potable, à un coût abordable	ANNEE 4: 2026

VILLAGE/QUARTIER	ZONE	Microprojets	Cout du projet	Coût cumulés	Programmes	Action	Ancrage SND30			Ancrage ODD		ANNE
							Pilier	Axe	Sous Axe	ODD	Cible (s)	
AWAE 6		Aménagement de la rigole entre le bloc 1 et le bloc 2 sur 300m	30 000 000	2 368 500 000	Promotion du développement économique et protection de l'environnement	Développement et entretien des infrastructures routières	Pilier 1 : Transformation structurelle de l'économie	3.3. Développement des infrastructures productives	3.3.2. Infrastructures de transpor	<b>ODD 11.</b> Faire en sorte que les villes et les établissements humains soient ouverts à tous, sûrs, résilients et durables	11.3 D'ici à 2030, renforcer l'urbanisation durable pour tous et les	ANNEE 4: 2026
AWAE MVOG MANGA		Reprofilage de la route carrefour maison rouge-carrefour manga sur 1km	27 000 000	2 395 500 000	Promotion du développement économique et protection de l'environnement	Développement et entretien des infrastructures routières	Pilier 1 : Transformation structurelle de l'économie	3.3. Développement des infrastructures productives	3.3.2. Infrastructures de transpor	<b>ODD 11.</b> Faire en sorte que les villes et les établissements humains soient ouverts à tous, sûrs, résilients et durables	11.3 D'ici à 2030, renforcer l'urbanisation durable pour tous et les	ANNEE 4: 2026

VILLAGE/QUARTIER	ZONE	Microprojets	Cout du projet	Coût cumulés	Programmes	Action	Ancrage SND30			Ancrage ODD		ANNE
							Pilier	Axe	Sous Axe	ODD	Cible (s)	
NKOMO 1	NKOMO	Aménagement de la source d'eau Nbilinkobo'o à NKOMO1	5 000 000	2 400 500 000	Amélioration des services sociaux de base	Amélioration de l'accès à l'eau potable des populations des zones rurales et urbaines	<b>Pilier 2 :</b> Développement du Capital humain et du bien-être	<b>4.4.</b> Accès aux facilités sociales de base	<b>4.4.2.</b> Accès à l'eau potable	<b>ODD 6 :</b> Accès alimentation, eau	<b>6.1</b> D'ici à 2030, assurer l'accès universel et équitable à l'eau potable, à un coût abordable	ANNEE 4: 2026
NKOMO 2		Construction d'un forage PMH à NKOMO 2 chefferie de 3 <sup>e</sup> degre	8 500 000	2 409 000 000	Amélioration des services sociaux de base	Amélioration de l'accès à l'eau potable des populations des zones rurales et urbaines	<b>Pilier 2 :</b> Développement du Capital humain et du bien-être	<b>4.4.</b> Accès aux facilités sociales de base	<b>4.4.2.</b> Accès à l'eau potable	<b>ODD 6 :</b> Accès alimentation, eau	<b>6.1</b> D'ici à 2030, assurer l'accès universel et équitable à l'eau potable, à un coût abordable	ANNEE 4: 2026
MESSA MENDONGO	ODZA	Extension CAMWATER secteur koweit (600m), cité de la paix (1km) et antenne bene suza (2km)	25 000 000	2 434 000 000	Amélioration des services sociaux de base	Amélioration de l'accès à l'eau potable des populations des zones rurales et urbaines	<b>Pilier 2 :</b> Développement du Capital humain et du bien-être	<b>4.4.</b> Accès aux facilités sociales de base	<b>4.4.2.</b> Accès à l'eau potable	<b>ODD 6 :</b> Accès alimentation, eau	<b>6.1</b> D'ici à 2030, assurer l'accès universel et équitable à l'eau potable, à un coût abordable	ANNEE 4: 2026

VILLAGE/QUARTIER	ZONE	Microprojets	Cout du projet	Coût cumulés	Programmes	Action	Ancrage SND30			Ancrage ODD		ANNE
							Pilier	Axe	Sous Axe	ODD	Cible (s)	
ODZA 1		construction d'une adduction d'eaux avec 20 bornes fontaines	50 000 000	2 484 000 000	Amélioration des services sociaux de base	Amélioration de l'accès à l'eau potable des populations des zones rurales et urbaines	<b>Pilier 2 :</b> Développement du Capital humain et du bien-être	<b>4.4.</b> Accès aux facilités sociales de base	<b>4.4.2.</b> Accès à l'eau potable	<b>ODD 6 :</b> Accès alimentation, eau	<b>6.1</b> D'ici à 2030, assurer l'accès universel et équitable à l'eau potable, à un coût abordable	ANNEE 4: 2026
MBOG-ABANG		Construction d'un forage à MBOG-ABANG chefferie	50 000 000	2 534 000 000	Amélioration des services sociaux de base	Amélioration de l'accès à l'eau potable des populations des zones rurales et urbaines	<b>Pilier 2 :</b> Développement du Capital humain et du bien-être	<b>4.4.</b> Accès aux facilités sociales de base	<b>4.4.2.</b> Accès à l'eau potable	<b>ODD 6 :</b> Accès alimentation, eau	<b>6.1</b> D'ici à 2030, assurer l'accès universel et équitable à l'eau potable, à un coût abordable	ANNEE 4: 2026
ODZA 2		Construction d'un forage à ODZA 2 auberge bleu (Phase 1)	1 008 032	2 535 008 032	Amélioration des services sociaux de base	Amélioration de l'accès à l'eau potable des populations des zones rurales et urbaines	<b>Pilier 2 :</b> Développement du Capital humain et du bien-être	<b>4.4.</b> Accès aux facilités sociales de base	<b>4.4.2.</b> Accès à l'eau potable	<b>ODD 6 :</b> Accès alimentation, eau	<b>6.1</b> D'ici à 2030, assurer l'accès universel et équitable à l'eau potable, à un coût abordable	ANNEE 4: 2026

VILLAGE/QUARTIER	ZONE	Microprojets	Cout du projet	Coût cumulés	Programmes	Action	Ancrage SND30			Ancrage ODD		ANNE
							Pilier	Axe	Sous Axe	ODD	Cible (s)	
ODZA 2		Construction d'un forage à ODZA 2 auberge bleu (Phase 2)	7 491 968	2 542 500 000	Amélioration des services sociaux de base	Amélioration de l'accès à l'eau potable des populations des zones rurales et urbaines	<b>Pilier 2 :</b> Développement du Capital humain et du bien-être	<b>4.4.</b> Accès aux facilités sociales de base	<b>4.4.2.</b> Accès à l'eau potable	<b>ODD 6 :</b> Accès alimentation, eau	<b>6.1</b> D'ici à 2030, assurer l'accès universel et équitable à l'eau potable, à un coût abordable	ANNEE 5: 2027
		acquisition d'une pèle chargeuse d'ordure dans la commune	150 000 000	2 692 500 000								ANNEE 5: 2027
ODZA 3		Aménagement de la servitude entrée chefferie-bas fond (600m) en pavés	100 000 000	2 792 500 000								ANNEE 5: 2027
MFOUND'ASSI 1	MFOUD'ASSI	Construction de 2 adduction d'eau potable à MFOUNDASSI 1 bloc A	50 000 000	2 842 500 000	Amélioration des services sociaux de base	Amélioration de l'accès à l'eau potable des populations des zones rurales et urbaines	<b>Pilier 2 :</b> Développement du Capital humain et du bien-être	<b>4.4.</b> Accès aux facilités sociales de base	<b>4.4.2.</b> Accès à l'eau potable	<b>ODD 6 :</b> Accès alimentation, eau	<b>6.1</b> D'ici à 2030, assurer l'accès universel et équitable à l'eau potable, à un coût abordable	ANNEE 5: 2027

VILLAGE/QUARTIER	ZONE	Microprojets	Cout du projet	Coût cumulés	Programmes	Action	Ancrage SND30			Ancrage ODD		ANNE
							Pilier	Axe	Sous Axe	ODD	Cible (s)	
MFOUND'ASSI 2		Construction d'un forage à MFOUNDASSI 2	8 500 000	2 851 000 000	Amélioration des services sociaux de base	Amélioration de l'accès à l'eau potable des populations des zones rurales et urbaines	<b>Pilier 2 :</b> Développement du Capital humain et du bien-être	<b>4.4.</b> Accès aux facilités sociales de base	<b>4.4.2.</b> Accès à l'eau potable	<b>ODD 6 :</b> Accès alimentation, eau	<b>6.1</b> D'ici à 2030, assurer l'accès universel et équitable à l'eau potable, à un coût abordable	ANNEE 5: 2027
MFOUND'ASSI 3		construction d'un forage PMH à MFOUNDASSI3	8 500 000	2 859 500 000	Amélioration des services sociaux de base	Amélioration de l'accès à l'eau potable des populations des zones rurales et urbaines	<b>Pilier 2 :</b> Développement du Capital humain et du bien-être	<b>4.4.</b> Accès aux facilités sociales de base	<b>4.4.2.</b> Accès à l'eau potable	<b>ODD 6 :</b> Accès alimentation, eau	<b>6.1</b> D'ici à 2030, assurer l'accès universel et équitable à l'eau potable, à un coût abordable	ANNEE 5: 2027
MFOUND'ASSI 4		Construction d'un forage PMH à MFOUNDASSI 4	8 500 000	2 868 000 000	Amélioration des services sociaux de base	Amélioration de l'accès à l'eau potable des populations des zones rurales et urbaines	<b>Pilier 2 :</b> Développement du Capital humain et du bien-être	<b>4.4.</b> Accès aux facilités sociales de base	<b>4.4.2.</b> Accès à l'eau potable	<b>ODD 6 :</b> Accès alimentation, eau	<b>6.1</b> D'ici à 2030, assurer l'accès universel et équitable à l'eau potable, à un coût abordable	ANNEE 5: 2027

VILLAGE/QUARTIER	ZONE	Microprojets	Cout du projet	Coût cumulés	Programmes	Action	Ancrage SND30			Ancrage ODD		ANNE
							Pilier	Axe	Sous Axe	ODD	Cible (s)	
MFOUND'ASSI 5		Aménagement et modernisation du marché MVOG MBI	105 260 040	2 973 260 040								ANNEE 5: 2027

Dans l'analyse de ce tableau il ressort qu'au bout de 05 ans les différents projets que la commune pourra réaliser sur la base des ressources sûres mobilisables sont au nombre de 16 au moins, chaque village pouvant bénéficier d'au moins un projet. D'autres projets pourraient s'y ajouter en fonction des appuis venant des éventuelles conventions.

Cette définition sommaire nous permet de faire la synthèse suivante.

Dans l'analyse de ce tableau il ressort qu'au bout de 05 ans les différents projets que la commune pourra réaliser sur la base des ressources sûres mobilisables sont au nombre de 16 au moins, chaque village pouvant bénéficier d'au moins un projet. D'autres projets pourraient s'y ajouter en fonction des appuis venant des éventuelles conventions.

Cette définition sommaire nous permet de faire la synthèse suivante.



**Tableau 33: Coûts des programmes techniques**

PROGRAMMES	COÛTS	POIDS
AMÉLIORATION DE L'OFFRE DES SERVICES SOCIAUX DE BASE	618 690 000	59%
PROMOTION DU DÉVELOPPEMENT ÉCONOMIQUE ET PROTECTION DE L'ENVIRONNEMENT	423 690 000	40%
PROMOTION DE LA CITOYENNETÉ, DE LA CULTURE, DES SPORTS ET APPUI A LA JEUNESSE	8 574 246	1%
<b>TOTAL</b>	<b>1 050 954 246</b>	<b>100%</b>

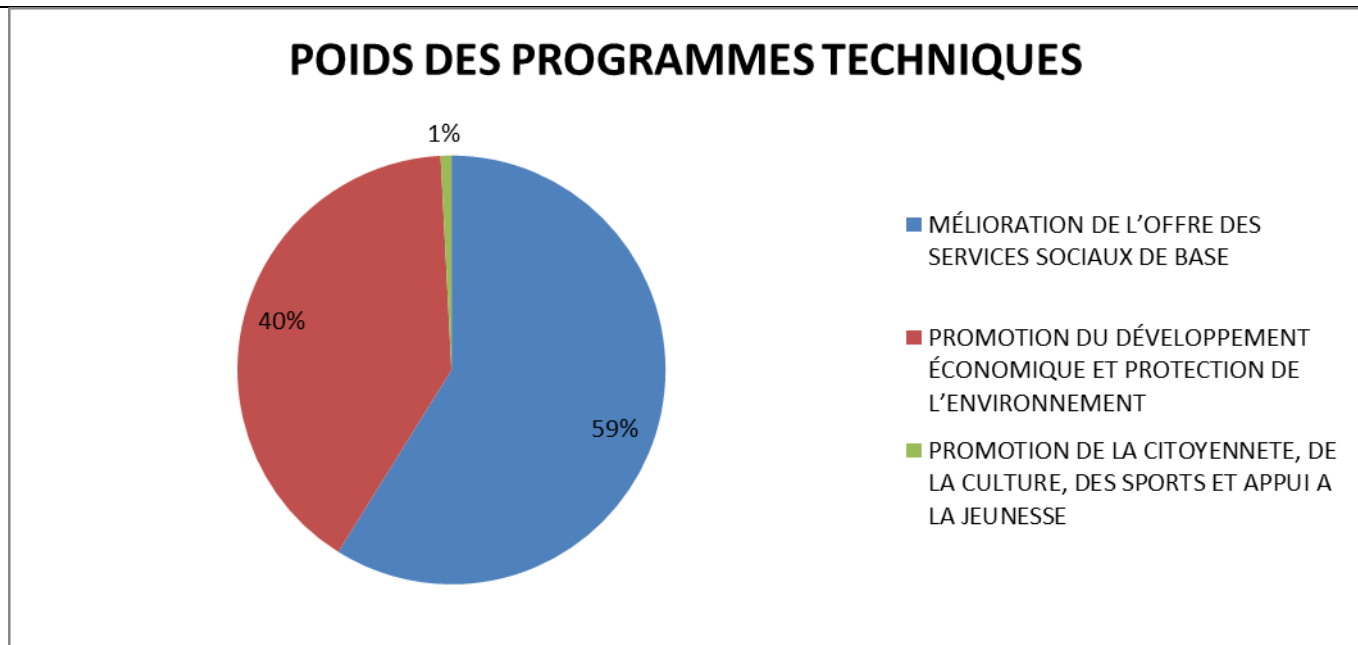


Figure 1: Poids des programmes techniques dans le Plan quinquennal

5.3.1.2. Détermination du niveau d'accès aux services sociaux de base (Indicateurs) :

Tableau 34: Détermination du niveau d'accès aux services sociaux de base

N°	PROGRAMME	ACTION	Situation initiale (Accès initial)		Situation souhaitée (Accès visé)		Population Cible	Norme sectorielle
			Nombre	%	Nombre	%		
1	Amélioration de l'offre des services sociaux de base	Eau	26 forages fonctionnels 100 puits fonctionnels	46,15%	39 nouveaux forages à construire	65%	36 354	250habitants/ point d'eau
		Éducation de Base	58 salles de classes construites et fonctionnelles dans les écoles publiques	18,01%	08 nouvelles salles de classes à construire dans les écoles publiques	29,05%	36 354	06 salles de classe pour un cycle complet
			04 logements d'astreintes construites dans les écoles publiques	15%	Construction de 02 logements d'astreinte dans les écoles en milieu rural	20%	154 enseignants	01 logement d'astreinte par établissement scolaire
		Santé Publique	01 Hopital de district d'Yaoundé 4ième et 11 CSI construites, accessibles et fonctionnels	44%	03 nouveaux centres de santé à construire et à équiper	78,57%	6 605	
2	Promotion du développement - Promotion du développement économique et	Infrastructures - Economie	Plus de 100km de route bitumée dans la commune et plus de 40km de route entretenues	28%	Reprofilage / entretien de 50 km de route en milieu rural dans la commune	56%	36 354 hbts	
		Énergie	Plus de 19 villages électrifiés	55,88%	Extension de plus de 100 km du	94,11%	36 354	

N°	PROGRAMME	ACTION	Situation initiale (Accès initial)		Situation souhaitée (Accès visé)		Populatio n Cible	Norme sectorielle
			Nombre	%	Nombre	%		
	protection de l'environnement et protection de l'environnement		dont près de 70 km de réseau électrique fonctionnel		réseau électrique dans la commune	%	hbts	
		Pêche	Aucune infrastructure de pêche présente	0%	Construction de 01 étang piscicole a Nkollo	8,82%		
		Ecologie	L'espace urbain CCD et CCD profitent des bacs à ordures et du reboisement	15%	Mise sur pied des bacs à ordures dans tous les espaces urbains de la commune et dans les établissements scolaires Mise à disposition d'une décharge municipale dans la Commune	50%		
3	-Gouvernance et administration locale	Tous les secteurs	Plus de 37 études de faisabilités des microprojets à réaliser sur 05 ans	0%	Toutes les études de faisabilités des microprojets ont été menées	100%	36 354 hbts	
4	Promotion de la culture, sports et appui à la jeunYaoundé 4ième	Arts et Culture Sports et Education physique	Plus de 03 villages profitent des infrastructures sportives, culturelle et d'appui a la jeunYaoundé 4ième construites et organisés dans la commune	15%	Construction d'un stade municipal Organisation des journées gastronomique Organisation de la journée des communautés Appui aux projets de jeunYaoundé 4ième à travers la construction du CMPJC et	40%	36 354 hbts	

### 5.3.1.3. PROGRAMME TECHNIQUE AMELIORATION DE L'OFFRE DES SERVICES SOCIAUX DE BASE-

Il compte 17 principales actions à proportions variées selon les couts par rapport au budget du plan quinquennal avec toutes les activités y attenantes tel que le présente les tableaux ci-dessous :

**Tableau 35: Actions du Programme technique de l'amélioration de l'offre des services sociaux de base**

Actions	Couts	Poids
Amélioration de l'accès à l'eau potable	187 500 000	53%
amélioration de l'acces à l'éducation	5 000 000	1%
Amélioration des infrastructures scolaires	102 000 000	29%
amélioration de l'appareillage en santé	31 000 000	9%
appui aux peuples autochtones	8 000 000	2%
Amélioration de l'accès à un logement décent	17 000 000	5%
<b>Total</b>	<b>350 500 000</b>	<b>100%</b>

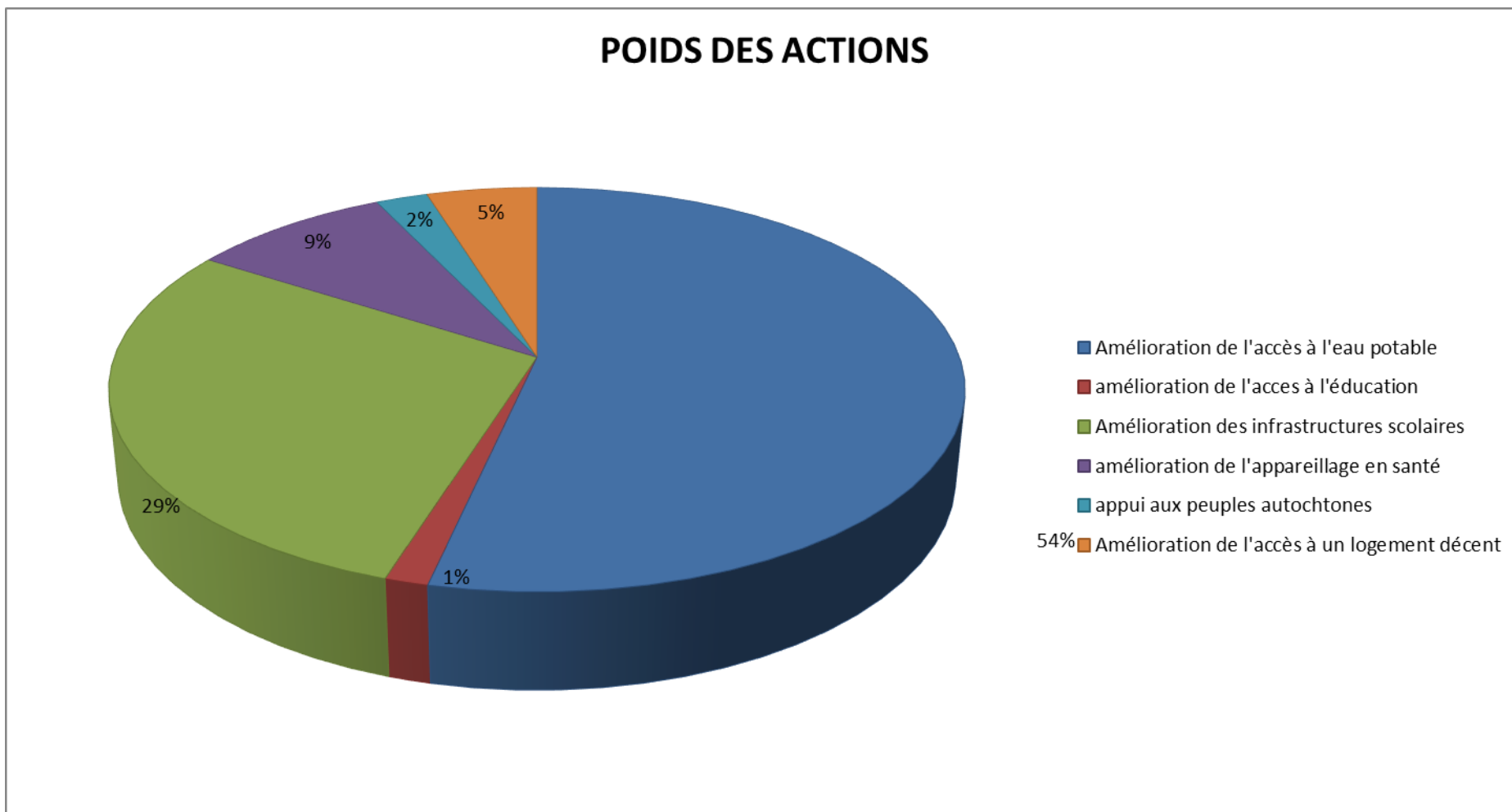


Figure 2: Poids des actions du programme d'amélioration de l'offre des services sociaux de base

PROGRAMME 1 : AMELIORATION DE L'OFFRE DES SERVICES SOCIAUX DE BASE															
Ancrage à la SND30 et aux ODD : Ce programme s'inscrit dans le Pilier 2 Développement du Capital humain et du bien être, dans son Action intitulée Planifier l'extension du réseau d'eau potable selon l'évolution démographique et développer les capacités techniques (notamment pour la réalisation des petits réseaux d'eau potable) et sous l'Axe Accès aux facilités sociales de base															
Objectif: Améliorer l'offre des services sociaux de base															
Indicateur: Taux d'amélioration global des services sociaux au niveau local															
Action 1 (Secteur Eau) : Amélioration de l'accès à l'eau potable par la construction de nouvelles infrastructures															
Objectif: Améliorer de 20 à 48 % le taux d'accès à l'eau potable dans les zones urbaines et périurbaines d'ici 2027															
Indicateur: Taux d'accès à l'eau potable															
Activités	Localisation	Indicateurs	source de vérification	Responsable	2023		2024		2025		2026		2027		Observations
					Qté	Coût	Qté	Coût	Qté	Coût	Qté	Coût	Qté	Coût	
construction d'un forage équipé d'une PMH		Nombre de forages construits	PV de réception et Photos	Chef service technique	1	8 500 000	0	0	0	0	0	0	0	0	/
construction d'un forage équipé d'une PMH après la chefferie		Nombre de forages construits	PV de réception et Photos	Chef service technique	1	8 500 000	0	0	0	0	0	0	0	0	/
construction d'un forage équipé d'une PMH		Nombre de forages construits	PV de réception et Photos	Chef service technique	1	8 500 000	0	0	0	0	0	0	0	0	/
construction d'un forage équipé d'une PMH après la chefferie au lieu dit coq d'or		Nombre de forages construits	PV de réception et Photos	Chef service technique	1	8 500 000	0	0	0	0	0	0	0	0	/
construction d'un forage à SOGER		Nombre de forages construits	PV de réception et Photos	Chef service technique	1	8 500 000	0	0	0	0	0	0	0	0	/
Forage équipé d'une PMH à l'école Primaire		Nombre de forages construits	PV de réception et Photos	Chef service technique	1	8 500 000	0	0	0	0	0	0	0	0	/
construction d'un forage équipé d'une PMH après la		Nombre de forages construits	PV de réception et Photos	Chef service technique	1	8 500 000	0	0	0	0	0	0	0	0	/

**Plan Communal de Developpemnt de Yaoundé 4**

BP : 14 783 Ydé cameroun Tel : 222 11 30 92/ 222 11 30 94 Email: [mairiedeyaounde4@hotmail.fr](mailto:mairiedeyaounde4@hotmail.fr)

PROGRAMME 1 : AMELIORATION DE L'OFFRE DES SERVICES SOCIAUX DE BASE															
Ancrage à la SND30 et aux ODD : Ce programme s'inscrit dans le Pilier 2 Développement du Capital humain et du bien être, dans son Action intitulée Planifier l'extension du réseau d'eau potable selon l'évolution démographique et développer les capacités techniques (notamment pour la réalisation des petits réseaux d'eau potable) et sous l'Axe Accès aux facilités sociales de base															
Objectif: Améliorer l'offre des services sociaux de base															
Indicateur: Taux d'amélioration global des services sociaux au niveau local															
Action 1 (Secteur Eau) : Amélioration de l'accès à l'eau potable par la construction de nouvelles infrastructures															
Objectif: Améliorer de 20 à 48 % le taux d'accès à l'eau potable dans les zones urbaines et périurbaines d'ici 2027															
Indicateur: Taux d'accès à l'eau potable															
Activités	Localisation	Indicateurs	source de vérification	Responsable	2023		2024		2025		2026		2027		Observations
					Qté	Coût	Qté	Coût	Qté	Coût	Qté	Coût	Qté	Coût	
chefferie															
construction d'un forage au quartier BAKA		Nombre de forages construits	PV de réception et Photos	Chef service technique	1	8 500 000	0	0	0	0	0	0	0	0	/
forage équipé d'une PMH à Nkolayop		Nombre de forages construits	PV de réception et Photos	Chef service technique	1	8 500 000	0	0	0	0	0	0	0	0	/
construction d'un forage à mebomegni route		Nombre de forages construits	PV de réception et Photos	Chef service technique	1	8 500 000	0	0	0	0	0	0	0	0	/
construction d'un forage à Ngougoumou		Nombre de forages construits	PV de réception et Photos	Chef service technique	1	8 500 000	0	0	0	0	0	0	0	0	/
construction d'un forage		Nombre de forages construits	PV de réception et Photos	Chef service technique	1	8 500 000	0	0	0	0	0	0	0	0	/
construction d'un forage à la chefferie		Nombre de forages construits	PV de réception et Photos	Chef service technique	1	8 500 000	0	0	0	0	0	0	0	0	/
Construction dun forage à mbamayok		Nombre de forages construits	PV de réception et Photos	Chef service technique	0	0	1	8 500 000	0	0	0	0	0	0	/
Construction dun forage à fegkoundi		Nombre de forages construits	PV de réception et Photos	Chef service technique	0	0	1	8 500 000	0	0	0	0	0	0	
Construction dun forage à ossokoué		Nombre de forages construits	PV de réception et Photos	Chef service technique	0	0	1	8 500 000	0	0	0	0	0	0	

PROGRAMME 1 : AMELIORATION DE L'OFFRE DES SERVICES SOCIAUX DE BASE															
Ancrage à la SND30 et aux ODD : Ce programme s'inscrit dans le Pilier 2 Développement du Capital humain et du bien être, dans son Action intitulée Planifier l'extension du réseau d'eau potable selon l'évolution démographique et développer les capacités techniques (notamment pour la réalisation des petits réseaux d'eau potable) et sous l'Axe Accès aux facilités sociales de base															
Objectif: Améliorer l'offre des services sociaux de base															
Indicateur: Taux d'amélioration global des services sociaux au niveau local															
Action 1 (Secteur Eau) : Amélioration de l'accès à l'eau potable par la construction de nouvelles infrastructures															
Objectif: Améliorer de 20 à 48 % le taux d'accès à l'eau potable dans les zones urbaines et périurbaines d'ici 2027															
Indicateur: Taux d'accès à l'eau potable															
Activités	Localisation	Indicateurs	source de vérification	Responsable	2023		2024		2025		2026		2027		Observations
					Qté	Coût	Qté	Coût	Qté	Coût	Qté	Coût	Qté	Coût	
Construction dun forage à l'EP		Nombre de forages construits	PV de réception et Photos	Chef service technique	0	0	1	8 500 000	0	0	0	0	0	0	
Construction dun forage à koutou chefferie		Nombre de forages construits	PV de réception et Photos	Chef service technique	0	0	1	8 500 000	0	0	0	0	0	0	
Construction dun forage à NKOL ayop		Nombre de forages construits	PV de réception et Photos	Chef service technique	0	0	1	8 500 000	0	0	0	0	0	0	
Construction dun forage à Ekoumdouma mission		Nombre de forages construits	PV de réception et Photos	Chef service technique	0	0	1	8 500 000	0	0	0	0	0	0	
Construction dun forage à L'ancienne chefferie		Nombre de forages construits	PV de réception et Photos	Chef service technique	0	0	1	8 500 000	0	0	0	0	0	0	
Construction dun forage à La chefferie		Nombre de forages construits	PV de réception et Photos	Chef service technique	0	0	1	8 500 000	0	0	0	0	0	0	
Construction dun forage au carrefour ekoukout		Nombre de forages construits	PV de réception et Photos	Chef service technique	0	0	1	8 500 000	0	0	0	0	0	0	
Construction dun forage au CSI		Nombre de forages construits	PV de réception et Photos	Chef service technique	0	0	0	0	1 000	8 500	0	0	0	0	
Construction et		Nombre de forages	PV de réception et	Chef service technique	0	0	0	0	1 000	8 500	0	0	0	0	



PROGRAMME 1 : AMELIORATION DE L'OFFRE DES SERVICES SOCIAUX DE BASE															
Ancrage à la SND30 et aux ODD : Ce programme s'inscrit dans le Pilier 2 Développement du Capital humain et du bien être, dans son Action intitulée Planifier l'extension du réseau d'eau potable selon l'évolution démographique et développer les capacités techniques (notamment pour la réalisation des petits réseaux d'eau potable) et sous l'Axe Accès aux facilités sociales de base															
Objectif: Améliorer l'offre des services sociaux de base															
Indicateur: Taux d'amélioration global des services sociaux au niveau local															
Action 1 (Secteur Eau) : Amélioration de l'accès à l'eau potable par la construction de nouvelles infrastructures															
Objectif: Améliorer de 20 à 48 % le taux d'accès à l'eau potable dans les zones urbaines et périurbaines d'ici 2027															
Indicateur: Taux d'accès à l'eau potable															
Activités	Localisation	Indicateurs	source de vérification	Responsable	2023		2024		2025		2026		2027		Observations
					Qté	Coût	Qté	Coût	Qté	Coût	Qté	Coût	Qté	Coût	
équipement d'un bloc de 02 salles de classe à l'EP		construits	Photos												
Construction d'un forage à l'EP		Nombre de forages construits	PV de réception et Photos	Chef service technique	0	0	0	0	1 000	8 500	0	0	0	0	
Construction d'un forage		Nombre de forages construits	PV de réception et Photos	Chef service technique	0	0	0	0	1 000	8 500	0	0	0	0	
Construction d'un		Nombre de forages construits	PV de réception et Photos	Chef service technique	0	0	0	0	1 000	8 500	0	0	0	0	
Construction d'un forage		Nombre de forages construits	PV de réception et Photos	Chef service technique	0	0	0	0	1 000	8 500	0	0			
Construction d'un forage à L'EP		Nombre de forages construits	PV de réception et Photos	Chef service technique	0	0	0	0	1 000	8 500	0	0			
Construction d'un forage		Nombre de forages construits	PV de réception et Photos	Chef service technique	0	0	0	0	0	0	1 000	8 500			
Construction d'un forage		Nombre de forages construits	PV de réception et Photos	Chef service technique	0	0	0	0	0	0	1 000	8 500			
Construction d'un forage à Ngoundou brousse		Nombre de forages construits	PV de réception et Photos	Chef service technique	0	0	0	0	0	0	1 000	8 500			
Construction		Nombre de	PV de	Chef service	0	0	0	0	0	0	1	8 500			

PROGRAMME 1 : AMELIORATION DE L'OFFRE DES SERVICES SOCIAUX DE BASE															
Ancrage à la SND30 et aux ODD : Ce programme s'inscrit dans le Pilier 2 Développement du Capital humain et du bien être, dans son Action intitulée Planifier l'extension du réseau d'eau potable selon l'évolution démographique et développer les capacités techniques (notamment pour la réalisation des petits réseaux d'eau potable) et sous l'Axe Accès aux facilités sociales de base															
Objectif: Améliorer l'offre des services sociaux de base															
Indicateur: Taux d'amélioration global des services sociaux au niveau local															
Action 1 (Secteur Eau) : Amélioration de l'accès à l'eau potable par la construction de nouvelles infrastructures															
Objectif: Améliorer de 20 à 48 % le taux d'accès à l'eau potable dans les zones urbaines et périurbaines d'ici 2027															
Indicateur: Taux d'accès à l'eau potable															
Activités	Localisation	Indicateurs	source de vérification	Responsable	2023		2024		2025		2026		2027		Observations
					Qté	Coût	Qté	Coût	Qté	Coût	Qté	Coût	Qté	Coût	
d'un forage à Ebodoumou au quartier Mboun		forages construits	réception et Photos	technique							000				
Construction d'un forage équipé d'une PMH au CSI de		Nombre de forages construits	PV de réception et Photos	Chef service technique	0	0	0	0	0	0	0	0	1	8 500 000	
Construction d'un forage équipé d'une PMH à la chefferie		Nombre de forages construits	PV de réception et Photos	Chef service technique	0	0	0	0	0	0	0	0	1	8 500 000	
Construction d'un forage équipé d'une PMH à Ngouyop		Nombre de forages construits	PV de réception et Photos	Chef service technique	0	0	0	0	0	0	0	0	1	8 500 000	
Construction d'un forage équipé d'une PMH		Nombre de forages construits	PV de réception et Photos	Chef service technique	0	0	0	0	0	0	0	0	1	8 500 000	
Construction d'un forage équipé d'une PMH 1		Nombre de forages construits	PV de réception et Photos	Chef service technique	0	0	0	0	0	0	0	0	1	8 500 000	
<b>Total</b>					<b>13</b>	<b>72 000 000</b>	<b>5</b>	<b>59 000 000</b>	<b>6</b>	<b>51 000 000</b>	<b>2</b>	<b>17 000 000</b>	<b>5</b>	<b>42 500 000</b>	

**PROGRAMME 1 : AMELIORATION DE L'OFFRE DES SERVICES SOCIAUX DE BASE**

Ancrage à la SND30 et aux ODD : Ce programme s'inscrit dans le Pilier 2 Développement du Capital humain et du bien être, dans son Action intitulée Création, conformément à la carte scolaire, la gestion, l'équipement, l'entretien et la maintenance des écoles maternelles et primaires et des établissements préscolaires de la Commune et sous l'Axe Education, formation et employabilité

Objectif: Améliorer l'offre des services sociaux de base

Indicateur: Taux d'amélioration global des services sociaux au niveau local

**Action 2 (Secteur Education de base) : Amélioration de la couverture et des infrastructures scolaires**

Objectif: Porter de 94,09 à 96,33 % la capacité d'accueil (infrastructures et équipements) dans les établissements scolaires d'ici 2027

Indicateur: Nombre d'infrastructures équipées en bon état

Activités	Localisation	Indicateurs	source de vérification	Responsable	2023		2024		2025		2026		2027		Observations
					Qté	Coût	Qté	Coût	Qté	Coût	Qté	Coût	Qté	Coût	
Construction et équipement d'un bloc de 02 salles de classe		Nombre blocs de salles de classe construits	PV de réception et Photo	Chef service technique	0	0	1	17 000 000	-	-	-	-	-	-	/
Construction et équipement d'un bloc de 02 salles de classe à l'EP		Nombre blocs de salles de classe construits	PV de réception et Photo	Chef service technique	0	0	1	25 000 000	-	-	-	-	-	-	/
Construction et équipement d'un bloc de 02 salles de classe à l'EP		Nombre de salles de classe équipées en tables-bancs	PV de réception et Photo	Chef service technique	0	0	-	-	1	25 000 000	-	-	-	-	/
Dotation de l'EP en tables bancs (Nguinda)		Nombre de salles de classe équipées en tables-bancs	PV de réception et Photo	Chef service technique	0	0	-	-	1	2 000 000	-	-	-	-	/

**PROGRAMME 1 : AMELIORATION DE L'OFFRE DES SERVICES SOCIAUX DE BASE**

Ancrage à la SND30 et aux ODD : Ce programme s'inscrit dans le Pilier 2 Développement du Capital humain et du bien être, dans son Action intitulée Création, conformément à la carte scolaire, la gestion, l'équipement, l'entretien et la maintenance des écoles maternelles et primaires et des établissements préscolaires de la Commune et sous l'Axe Education, formation et employabilité

Objectif: Améliorer l'offre des services sociaux de base

Indicateur: Taux d'amélioration global des services sociaux au niveau local

**Action 2 (Secteur Education de base) : Amélioration de la couverture et des infrastructures scolaires**

Objectif: Porter de 94,09 à 96,33 % la capacité d'accueil (infrastructures et équipements) dans les établissements scolaires d'ici 2027

Indicateur: Nombre d'infrastructures équipées en bon état

Activités	Localisation	Indicateurs	source de vérification	Responsable	2023		2024		2025		2026		2027		Observations
					Qté	Coût	Qté	Coût	Qté	Coût	Qté	Coût	Qté	Coût	
Réhabilitation d'un bloc de 02 salles de classe à l'EP d'Etoutoua		Nombre de bureaux de maître construits	PV de réception et Photo	Chef service technique	0	0	-	-	1	10 000 000	-	-	-	-	/
Construction et équipement d'un bloc de 02 salles de classe à l'EP		Nombre de bureaux de maître construits	PV de réception et Photo	Chef service technique	0	0	-	-	1	25 000 000	-	-	-	-	/
Construction et équipement d'un bloc de 02 salles de classe à l'EP		Nombre d'inspection d'arrondissement construite	PV de réception et Photo	Chef service technique	0	0	-	-	1	25 000 000	-	-	-	-	/
Construction et équipement d'un bloc maternel à l'Ecole bilingue de		Nombre de blocs maternels construits	PV de réception et Photo	Chef service technique	0	0	-	-	-	-	1	25 000 000	-	-	/

PROGRAMME 1 : AMELIORATION DE L'OFFRE DES SERVICES SOCIAUX DE BASE															
Ancrage à la SND30 et aux ODD : Ce programme s'inscrit dans le Pilier 2 Développement du Capital humain et du bien être, dans son Action intitulée Création, conformément à la carte scolaire, la gestion, l'équipement, l'entretien et la maintenance des écoles maternelles et primaires et des établissements préscolaires de la Commune et sous l'Axe Education, formation et employabilité															
Objectif: Améliorer l'offre des services sociaux de base															
Indicateur: Taux d'amélioration global des services sociaux au niveau local															
Action 2 (Secteur Education de base) : Amélioration de la couverture et des infrastructures scolaires															
Objectif: Porter de 94,09 à 96,33 % la capacité d'accueil (infrastructures et équipements) dans les établissements scolaires d'ici 2027															
Indicateur: Nombre d'infrastructures équipées en bon état															
Activités	Localisation	Indicateurs	source de vérification	Responsable	2023		2024		2025		2026		2027		Observations
					Qté	Coût	Qté	Coût	Qté	Coût	Qté	Coût	Qté	Coût	
Construction d'un bloc de logements d'astreinte à l'EP		Nombre blocs de salles de classe construits	PV de réception et Photo	Chef service technique	0	0	-	-	-	-	1	25 000 000	-	-	/
Construction et équipement d'une bibliothèque a 1		Nombre blocs de salles de classe construits	PV de réception et Photo	Chef service technique	0	0	-	-	-	-	-	-	1	20 000 000	/
Construction et équipement d'un bloc maternel		Nombre blocs de salles de classe construits	PV de réception et Photo	Chef service technique	0	0	-	-	-	-	-	-	1	25 000 000	/
<b>Total</b>					<b>0</b>	<b>0</b>	<b>2</b>	<b>42 000 000</b>	<b>5</b>	<b>87 000 000</b>	<b>2</b>	<b>50 000 000</b>	<b>2</b>	<b>45 000 000</b>	

PROGRAMME 1 : AMELIORATION DE L'OFFRE DES SERVICES SOCIAUX DE BASE															
Ancrage à la SND30 et aux ODD : Ce programme s'inscrit dans le Pilier 2 Développement du Capital humain et du bien être, dans son Action intitulée Création, conformément à la carte sanitaire, la gestion, l'équipement, l'entretien et la maintenance des formations sanitaires de la Commune															
Objectif: Améliorer l'offre des services sociaux de base															
Indicateur: Taux d'amélioration global des services sociaux au niveau local															
Action 2 (Secteur Education de base) : Amélioration de la couverture et des infrastructures sanitaires															
Objectif: Porter de 34,09 à au moins 66,33 % la capacité d'accueil (infrastructures et équipements) dans les formations sanitaires d'ici 2027															
Indicateur: Nombre d'infrastructures équipées en bon état															
Activités	Localisation	Indicateurs	source de vérification	Responsable	2023		2024		2025		2026		2027		Observations
					Qté	Coût	Qté	Coût	Qté	Coût	Qté	Coût	Qté	Coût	
Achèvement de la construction et équipement du CMA NKOMO		Nombre de bâtiments construits	PV de réception et Photo	Chef service technique	0	0	0	0	0	0	0	0	1	30 000 000	/
<b>Total</b>					<b>0</b>	<b>0</b>	<b>0</b>	<b>0</b>	<b>0</b>	<b>0</b>	<b>0</b>	<b>0</b>	<b>1</b>	<b>30 000 000</b>	

PROGRAMME 2 : PROMOTION DU DEVELOPPEMENT ECONOMIQUE ET PROTECTION DE L'ENVIRONNEMENT															
Ancrage à la SND30 et aux ODD : Ce programme s'inscrit dans le Pilier 1 Transformation structurelle de l'économie, dans son Action intitulée Promotion des activités de tourisme et de loisirs d'intérêt communal et sous l'Axe Développement de l'attractivité régionale															
Objectif: Améliorer l'attractivité du territoire et promouvoir le développement durable															

**Plan Communal de Developpemnt de la commune de Yaoundé 4**

BP : 14783 Ydé cameroun Tel : 222 11 30 92/ 222 11 30 94 Email: [mairiedeyaounde4@hotmail.fr](mailto:mairiedeyaounde4@hotmail.fr)

<b>Indicateur: Nombre d'entreprises installées et d'activités de promotion du développement durable</b>															
<b>Action 6 (Secteur Habitat et Développement Urbain) : Amélioration de l'habitat</b>															
<b>Objectif: Porter de 15% à au moins 40% le taux d'accès aux infrastructures marchandes d'ici 2027</b>															
<b>Indicateur: Taux d'accès aux matériaux modernes de construction</b>															
Activités	Localisation	Indicateurs	source de vérification	Responsable	2023		2024		2025		2026		2027		Observations
					Qté	Coût	Qté	Coût	Qté	Coût	Qté	Coût	Qté	Coût	
Dotation d'un moule à Brique		Plan disponible	Photos et PV de réception	Chef service technique	1	3000000	0	0	0	0	0	0	0	0	/
<b>Total</b>					1	3000000	0	0	0	0	0	0	0	0	

#### 5.3.1.4. PROGRAMME TECHNIQUE PROMOTION DU DÉVELOPPEMENT ÉCONOMIQUE ET PROTECTION DE L'ENVIRONNEMENT

##### Plan Communal de Developpemnt de la commune de Yaoundé 4

BP : 14783 Ydé cameroun Tel : 222 11 30 92/ 222 11 30 94 Email: [mairiedeyaounde4@hotmail.fr](mailto:mairiedeyaounde4@hotmail.fr)

**Tableau 36: Actions du programme de promotion du développement économique et protection de l'environnement**

Actions	Coûts	Poids
Entretien du réseau routier	168 500 000	48%
developpement de l'économie locale	48 000 000	14%
amélioration des infrastructures agricoles	40 000 000	11%
Amélioration de l'état des infrastructures marchande	70 000 000	20%
amélioration de la production	2 000 000	1%
amélioration de l'état des bassin de production	12 750 000	4%
améliorer l'accès à l'hygiène	6 500 000	2%
extension du réseau électrique	5 000 000	1%
<b>Total</b>	<b>352 750 000</b>	<b>100%</b>



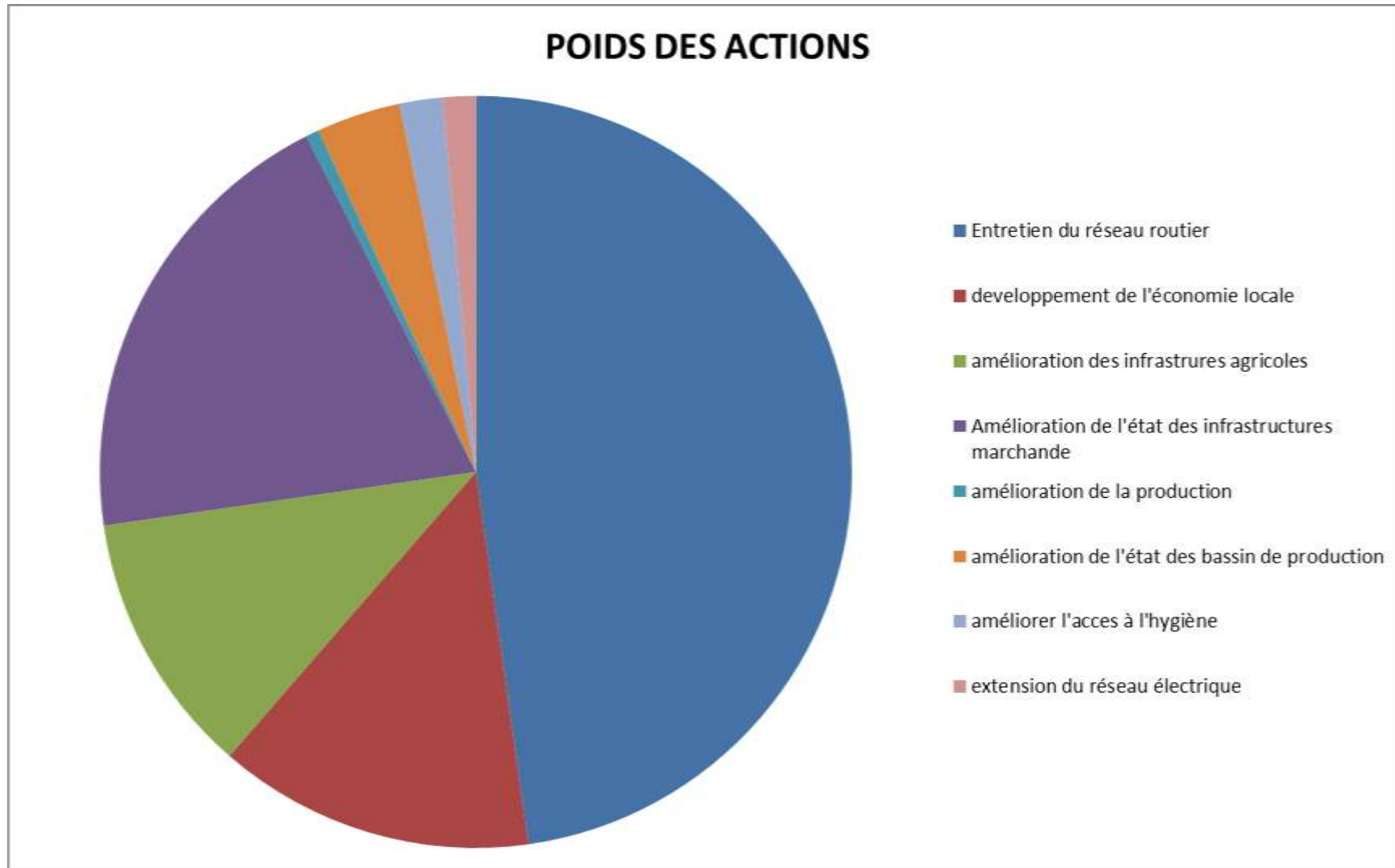


Figure 3: Poids des actions du programme de la promotion du développement économique et protection de l'environnement

**PROGRAMME 2 : PROMOTION DU DEVELOPPEMENT ECONOMIQUE ET PROTECTION DE L'ENVIRONNEMENT**

Ancrage à la SND30 et aux ODD : Ce programme s'inscrit dans le Pilier 1 Transformation structurelle de l'économie, dans son Action intitulée Création et l'entretien de voiries municipales ainsi que la réalisation de travaux connexes et sous l'Axe Aménagement du Territoire

**Objectif: Améliorer l'attractivité du territoire et promouvoir le développement durable**

**Indicateur: Nombre d'entreprises installées et d'activités de promotion du développement durable**

**Action 1 (Secteur Travaux Publics) : Amélioration des routes communales**

**Objectif: Améliorer de 11,56 % à 32,56 % l'entretien des infrastructures routières de la Commune d'ici 2027**

**Indicateur: Taux d'amélioration de l'entretien des infrastructures routières**

Activités	localisation	Indicateurs	source de vérification	Responsable	2023		2024		2025		2026		2027		Observations
					Qté	Coût	Qté	Coût	Qté	Coût	Qté	Coût	Qté	Coût	
ENTRETIEN ROUTIER	ESPACE URBAIN/COMMUNE	Nombre de Km de routes entretenus	PV de réception et Photo	Chef service technique	1	27 000 000	0	0	0	0	0	0	0	0	/
ENTRETIEN ROUTIER	ESPACE URBAIN/COMMUNE	Nombre de Km de routes reprofilées	PV de réception et Photo	Chef service technique	0	0	1	27 000 000	0	0	0	0	0	0	/
ENTRETIEN ROUTIER	ESPACE URBAIN/COMMUNE	Nombre de Km de routes reprofilées	PV de réception et Photo	Chef service technique	0	0	0	0	1	27 000 000	0	0	0	0	
ENTRETIEN ROUTIER	ESPACE URBAIN/COMMUNE	Nombre de Km de routes reprofilées	PV de réception et Photo	Chef service technique	0	0	0	0	0	0	1	27 000 000	0	0	
ENTRETIEN ROUTIER	ESPACE URBAIN/COMMUNE	Nombre de Km de routes reprofilées	PV de réception et Photo	Chef service technique	0	0	0	0	0	0	0	0	1	27 000 000	
<b>Total</b>					<b>1</b>	<b>27 000 000</b>	<b>1</b>	<b>27 000 000</b>	<b>1</b>	<b>27 000 000</b>	<b>1</b>	<b>27 000 000</b>	<b>1</b>	<b>27 000 000</b>	

**PROGRAMME 2 : PROMOTION DU DEVELOPPEMENT ECONOMIQUE ET PROTECTION DE L'ENVIRONNEMENT**

Ancrage à la SND30 et aux ODD : Ce programme s'inscrit dans le Pilier 1 Transformation structurelle de l'économie, dans son Action intitulée Promotion des activités de tourisme et de loisirs d'intérêt communal et sous l'Axe Développement de l'attractivité régionale

Objectif: Améliorer l'attractivité du territoire et promouvoir le développement durable

Indicateur: Nombre d'entreprises installées et d'activités de promotion du développement durable

Action 7 (Secteur Forêt et Faune) : Protection de la nature

Objectif: Assurer le reboisement des espaces d'ici 2027

Indicateur: Nombre de pépinières aménagées

Activités	Localisation	Indicateurs	source de vérification	Responsable	2023		2024		2025		2026		2027		Observations
					Qté	Coût	Qté	Coût	Qté	Coût	Qté	Coût	Qté	Coût	
PROJET ECOLOGIQUE	COMMUNE	Nombre de pépinières	Photos et PV de réception	Chef service technique	0	0	0	0	1	10 190 000	0	0	0	0	/
<b>Total</b>					0	0	0	0	0	10 190 000	0	0	0	0	

**PROGRAMME 2 : PROMOTION DU DEVELOPPEMENT ECONOMIQUE ET PROTECTION DE L'ENVIRONNEMENT**

Ancrage à la SND30 et aux ODD : Ce programme s'inscrit dans le Pilier 1 Transformation structurelle de l'économie, dans son Action intitulée Promotion des activités de production agricoles, pastorales, artisanales et piscicoles d'intérêt communal et sous l'Axe Développement de la productivité et de la production agricole

Objectif: Améliorer l'économie locale

Indicateur: Nombre d'Activités génératrices de revenus créées

Action 4 (Secteur Agriculture) : Développement de l'économie locale

Objectif: Améliorer le taux d'accès aux infrastructures agricoles d'ici 2027

Indicateur: Nombre et types d'activités menées

Activités	Localisation	Indicateurs	source de vérification	Responsable	2023		2024		2025		2026		2027		Observations
					Qté	Coût	Qté	Coût	Qté	Coût	Qté	Coût	Qté	Coût	
Projets communaux	ESPACE URBAIN/COMMUNE	Nombre de pépinières mises en place	Photos et PV de réception	Chef service technique	1	50 000 000									

**Plan Communal de Developpemnt de la commune de Yaoundé 4**

BP : 14783 Ydé cameroun Tel : 222 11 30 92/ 222 11 30 94 Email: [mairiedeyaounde4@hotmail.fr](mailto:mairiedeyaounde4@hotmail.fr)

**PROGRAMME 2 : PROMOTION DU DEVELOPPEMENT ECONOMIQUE ET PROTECTION DE L'ENVIRONNEMENT**

Ancrage à la SND30 et aux ODD : Ce programme s'inscrit dans le Pilier 1 Transformation structurelle de l'économie, dans son Action intitulée Promotion des activités de production agricoles, pastorales, artisanales et piscicoles d'intérêt communal et sous l'Axe Développement de la productivité et de la production agricole

Objectif: Améliorer l'économie locale

Indicateur: Nombre d'Activités génératrices de revenus créées

**Action 4 (Secteur Agriculture) : Développement de l'économie locale**

Objectif: Améliorer le taux d'accès aux infrastructures agricoles d'ici 2027

Indicateur: Nombre et types d'activités menées

Activités	Localisation	Indicateurs	source de vérification	Responsable	2023		2024		2025		2026		2027		Observations
					Qté	Coût	Qté	Coût	Qté	Coût	Qté	Coût	Qté	Coût	
Projets communaux	ESPACE URBAIN/COMMUNE	Nombre de pépinières mises en place	Photos et PV de réception	Chef service technique			1	50 000 000							
Projets communaux	ESPACE URBAIN/COMMUNE	Nombre de pépinières mises en place	Photos et PV de réception	Chef service technique					1	50 000 000					
Projets communaux	ESPACE URBAIN/COMMUNE	Nombre de pépinières mises en place	Photos et PV de réception	Chef service technique	0	0	0	0	0	0	1	50 000 000	0	0	/
Projets communaux	ESPACE URBAIN/COMMUNE	Nombre de pépinières mises en place	Photos et PV de réception	Chef service technique	0	0	0	0	0	0	0	-	1	50 000 000	/
<b>Total</b>					<b>1</b>	<b>50000000</b>	<b>1</b>	<b>50 000 000</b>	<b>1</b>	<b>50 000 000</b>	<b>1</b>	<b>50 000 000</b>	<b>1</b>	<b>50 000 000</b>	

**PROGRAMME 2 : PROMOTION DU DEVELOPPEMENT ECONOMIQUE ET PROTECTION DE L'ENVIRONNEMENT**

Ancrage à la SND30 et aux ODD : Ce programme s'inscrit dans le Pilier 1 Transformation structurelle de l'économie, dans son Action intitulée Promotion des activités de production agricoles, pastorales, artisanales et piscicoles d'intérêt communal et sous l'Axe Développement de la productivité et de la production agricole

Objectif: Améliorer l'attractivité du territoire et promouvoir le développement durable

Indicateur: Nombre d'entreprises installées et d'activités de promotion du développement durable

**Plan Communal de Developpemnt de la commune de Yaoundé 4**

BP : 14783 Ydé cameroun Tel : 222 11 30 92/ 222 11 30 94 Email: [mairiedeyaounde4@hotmail.fr](mailto:mairiedeyaounde4@hotmail.fr)

**Action 4 (Secteur Agriculture) : Développement et Promotion d'une agriculture durable**

**Objectif: Améliorer le taux d'accès aux infrastructures agricoles d'ici 2027**

**Indicateur: Taux d'accès aux infrastructures de stockage et de conservation des produits agricoles**

Activités	Localisation	Indicateurs	source de vérification	Responsable	2023		2024		2025		2026		2027		Observations
					Qté	Coût	Qté	Coût	Qté	Coût	Qté	Coût	Qté	Coût	
Acquisition d'un moulin multifonctionnel		Nombre de pépinières mises en place	Photos et PV de réception	Chef service technique	0	0	1	10 000 000	0	0	0	0	0	0	/
Construction d'un bâtiment équipé de 02 moulins multifonctionnels		Nombre de pépinières mises en place	Photos et PV de réception	Chef service technique	0	0	0	0	1	10000000	0	0	0	0	/
Construction d'un bâtiment équipé de 02 moulins multifonctionnels		Nombre de pépinières mises en place	Photos et PV de réception	Chef service technique	0	0	0	0	0	0	1	10 000 000		0	/
<b>Total</b>					<b>0</b>	<b>0</b>	<b>1</b>	<b>10 000 000</b>	<b>1</b>	<b>10 000 000</b>	<b>1</b>	<b>10000000</b>	<b>1</b>	<b>5 000 000</b>	

### 5.3.1.5.PROMOTION DE LA CITOYENNETE, DE LA CULTURE, DES SPORTS ET APPUI A LA JEUNYAOUNDÉ 4IÈME

Tableau 37: Actions du programme de promotion de la citoyenneté, de la culture, des sports et appui à la jeunYaoundé 4ième

Actions	Couts	Poids
Développement des infrastructures sportives	3 000 000	13%
Développement des infrastructures de promotion de la culture	63 000 000	33%
Appui à la jeunYaoundé 4ième et la citoyenneté	62 000 000	54%
<b>Total</b>	<b>128 000 000</b>	<b>100%</b>

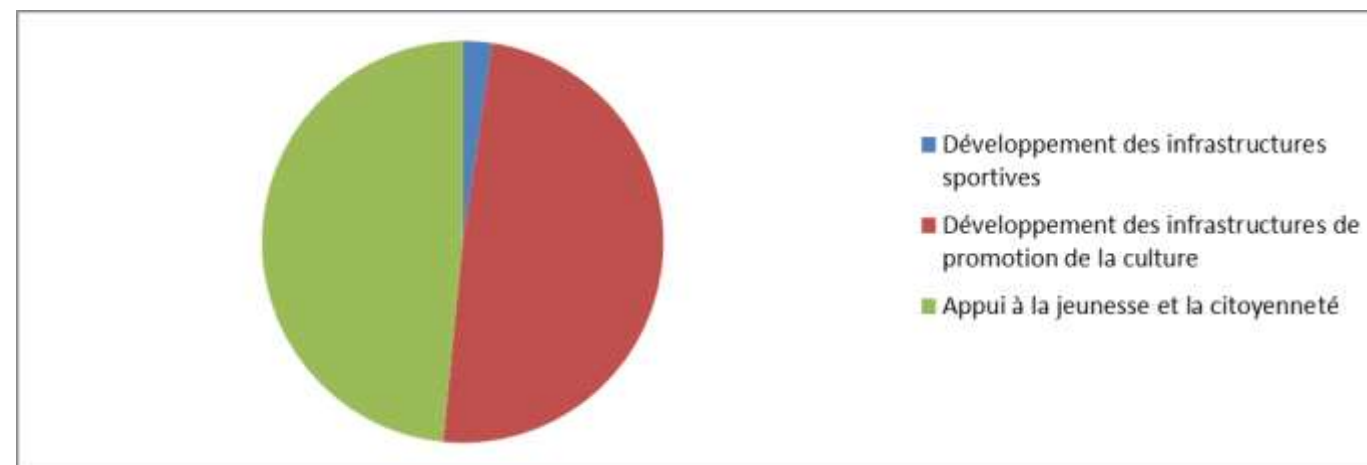


Figure 4: Poids des actions du programme de promotion de la citoyenneté, de la culture, des sports et appui à la jeunYaoundé 4ième

**PROGRAMME 3 : PROMOTION DE LA CULTURE, DES SPORTS ET APPUI A LA JEUNYAOUNDÉ 4IÈME**

Ancrage à la SND30 et aux ODD : Ce programme s'inscrit dans le Pilier 4 Gouvernance, décentralisation et gestion stratégique de l'Etat, dans son Action intitulée Organisation au niveau local, de journées culturelles, de manifestations culturelles traditionnelles et concours littéraires et artistiques ; et sous l'Axe Promotion du bilinguisme, du multiculturalisme et de la citoyenneté

Objectif: Accompagner le développement culturel, sportif et le soutien à la jeunYaoundé 4ième locale

Indicateur: Nombre d'activités culturelles, sportives, d'encadrement et d'insertion de la jeunYaoundé 4ième organisées

**Action 1 (Secteur Art et Culture) : Développement des activités et infrastructures de promotion de la culture locale**

Objectif: Porter de 21,43 à 25 % l'accès aux infrastructures et activités de promotion de la culture, de l'art et des langues nationales d'ici 2027

Indicateur: Taux d'accès aux infrastructures et activités de promotion de l'art, la culture et des langues nationales

Activités	Localisation	Indicateurs	source de vérification	Responsable	2023		2024		2025		2026		2027		Observations
					Qté	Coût	Qté	Coût	Qté	Coût	Qté	Coût	Qté	Coût	
Appui à la culture	COMMUNE	Nombre de foyers culturels construits	PV de réception et photos	Chef service technique	0	0	0	0	0	0	1	3 690 000	0	0	/
<b>Total</b>					<b>0</b>	<b>0</b>	<b>0</b>	<b>0</b>	<b>0</b>	<b>0</b>	<b>1</b>	<b>3 690 000</b>	<b>0</b>	<b>0</b>	<b>/</b>

<b>PROGRAMME 3 : PROMOTION DE LA CULTURE, DES SPORTS ET APPUI A LA JEUNYAOUNDÉ 4IÈME</b>															
Ancrage à la SND30 et aux ODD : Ce programme s'inscrit dans le Pilier 2 Développement du capital humain et du bien être, dans son Action intitulée Participation à la mise en place, à l'entretien et à l'administration des centres de formation. et sous l'Axe Education, formation et employabilité															
Objectif: Accompagner le développement culturel, sportif et le soutien à la jeunYaoundé 4ième locale															
Indicateur: Nombre d'activités culturelles, sportives, d'encadrement et d'insertion de la jeunYaoundé 4ième organisées															
Action 3 (Secteur JeunYaoundé 4ième et Education Civique) : Renforcement du système d'encadrement professionnel et d'insertion socioéconomique des jeunes															
Objectif: Améliorer de 47,62 à 64,93 % l'encadrement de la jeunYaoundé 4ième en matière d'éducation civique et d'insertion socioéconomique d'ici 2027															
Indicateur: Taux d'encadrement des jeunes															
Activités	Localisation	Indicateurs	source de vérification	Responsable	2023		2024		2025		2026		2027		Observations
					Qté	Coût	Qté	Coût	Qté	Coût	Qté	Coût	Qté	Coût	
APPUI A LA JEUNYAOUNDÉ 4IÈME	commune	Types d'appuis	PV de réception et photo	chef service technique	0	0	0	0	0	0	0	0	1	5 192 548	RAS
<b>Total</b>					<b>0</b>	<b>0</b>	<b>0</b>	<b>0</b>	<b>0</b>	<b>0</b>	<b>0</b>	<b>0</b>	<b>1</b>	<b>5 192 548</b>	



**PROGRAMME 3 : PROMOTION DE LA CULTURE, DES SPORTS ET APPUI A LA JEUNYAOUNDÉ 4IÈME**

Ancrage à la SND30 et aux ODD : Ce programme s'inscrit dans le Pilier 1 Transformation structurelle de l'économie, dans son Action intitulée Création et la gestion des stades municipaux, centres et parcours sportifs, piscines, aires de jeux et arènes et sous l'Axe Développement des industries et des services

**Objectif: Accompagner le développement culturel, sportif et le soutien à la jeunYaoundé 4ième locale**

**Indicateur: Nombre d'activités culturelles, sportives, d'encadrement et d'insertion de la jeunYaoundé 4ième organisées**

**Action 2 (Secteur Sport et Education physique) : Développement des infrastructures sportives**

**Objectif: Porter de 28,13 à 31,25 % l'accès aux infrastructures et activités d'animation de la vie sportive et le soutien aux associations d'ici 2027**

**Indicateur: Taux d'accès aux infrastructures et activités d'animation de la vie sportive et le soutien aux associations**

Activités	localisation	Indicateurs	source de vérification	Responsable	2023		2024		2025		2026		2027		Observations
					Qté	Coût	Qté	Coût	Qté	Coût	Qté	Coût	Qté	Coût	
PROJET SPORTIF	commune	Nombre de mini complexes sportifs construits	PV de réception et photo	chef service technique	0	0	1	3 381 698	0	0	0	0	0	0	/
<b>Total</b>					0	0	1	3 381 698	0	0	0	0	0	0	

### 5.3.1.6. GOUVERNANCE ET ADMINISTRATION LOCALE

PROGRAMME 4 : GOUVERNANCE ET ADMINISTRATION LOCALE															
Ancrage à la SND30 et aux ODD : Ce programme s'inscrit dans le Pilier 2 Développement du capital humain et du bien être, et sous l'Axe Education, formation et employabilité															
Objectif: Coordonner et suivre les activités de l'ensemble des programmes															
Indicateur: Taux d'exécution financière et physique															
Action 1 (Institution Communale) : Développement des ressources humaines															
Objectif: Améliorer d'au moins 50 % le développement et la gestion des ressources humaines de l'institution communale															
Indicateur: Taux d'amélioration															
Activités	Localisation	Indicateurs	source de vérification	Responsable	2023		2024		2025		2026		2027		Observations
					Qté	Coût	Qté	Coût	Qté	Coût	Qté	Coût	Qté	Coût	
4.1.1. Elaboration à l'interne d'un organigramme type communal	Commune	Nombre d'états généraux organisés	Rapport d'activité Fiche de présence	SG	1	500 000	0	0	0	0	0	0	0	0	/
4.1.2. Organisation d'un atelier interne pour la validation et l'appropriation de l'organigramme élaboré	Commune	Nombre de cadres recrutés et contractualisés	Contrat de travail	Maire	1	100 000	1	100 000	0	0	0	0	0	0	/

**PROGRAMME 4 : GOUVERNANCE ET ADMINISTRATION LOCALE**

Ancrage à la SND30 et aux ODD : Ce programme s'inscrit dans le Pilier 2 Développement du capital humain et du bien être, et sous l'Axe Education, formation et employabilité

**Objectif: Coordonner et suivre les activités de l'ensemble des programmes**

**Indicateur: Taux d'exécution financière et physique**

**Action 1 (Institution Communale) : Développement des ressources humaines**

**Objectif: Améliorer d'au moins 50 % le développement et la gestion des ressources humaines de l'institution communale**

**Indicateur: Taux d'amélioration**

Activités	Localisation	Indicateurs	source de vérification	Responsable	2023		2024		2025		2026		2027		Observations
					Qté	Coût	Qté	Coût	Qté	Coût	Qté	Coût	Qté	Coût	
4.1.3. Création d'une police municipale et dotation en matériel de travail	Mairie	Nombre de séance	Rapport d'activité	SG	1	500 000	0	0	0	0	0	0	0	0	/
4.1.4. Renforcement des capacités du personnel dans le domaine du secrétariat simplifié, la maîtrise de l'outil informatique et de l'archivage	Mairie	Nombre de rencontre d'évaluation	Rapport d'activité	SG	1	300 000	1	300 000	1	300 000	1	300 000	1	300 000	/

**Plan Communal de Developpemnt de la commune de Yaoundé 4**

BP : 14783 Ydé cameroun Tel : 222 11 30 92/ 222 11 30 94 Email: [mairiedeyaounde4@hotmail.fr](mailto:mairiedeyaounde4@hotmail.fr)

**PROGRAMME 4 : GOUVERNANCE ET ADMINISTRATION LOCALE**

Ancrage à la SND30 et aux ODD : Ce programme s'inscrit dans le Pilier 2 Développement du capital humain et du bien être, et sous l'Axe Education, formation et employabilité

**Objectif: Coordonner et suivre les activités de l'ensemble des programmes**

**Indicateur: Taux d'exécution financière et physique**

**Action 1 (Institution Communale) : Développement des ressources humaines**

**Objectif: Améliorer d'au moins 50 % le développement et la gestion des ressources humaines de l'institution communale**

**Indicateur: Taux d'amélioration**

Activités	Localisation	Indicateurs	source de vérification	Responsable	2023		2024		2025		2026		2027		Observations
					Qté	Coût	Qté	Coût	Qté	Coût	Qté	Coût	Qté	Coût	
4.1.5. Elaboration d'un cahier de charge de chaque personnel en fonction des services	Commune	Nombre de plan d'action	Rapport d'activité	1 <sup>er</sup> Adjoint au Maire	1	50 000	0	0	0	0	0	0	0	0	/
4.1.6. Elaboration d'un plan de régularisation de la situation du personnel temporaire	Commune	Nombre de personnels régularisé	Décharge des personnels	RM	1	500 000	1	500 000	0	0	0	0	0	0	/

**PROGRAMME 4 : GOUVERNANCE ET ADMINISTRATION LOCALE**

Ancrage à la SND30 et aux ODD : Ce programme s'inscrit dans le Pilier 2 Développement du capital humain et du bien être, et sous l'Axe Education, formation et employabilité

**Objectif: Coordonner et suivre les activités de l'ensemble des programmes**

**Indicateur: Taux d'exécution financière et physique**

**Action 1 (Institution Communale) : Développement des ressources humaines**

**Objectif: Améliorer d'au moins 50 % le développement et la gestion des ressources humaines de l'institution communale**

**Indicateur: Taux d'amélioration**

Activités	Localisation	Indicateurs	source de vérification	Responsable	2023		2024		2025		2026		2027		Observations
					Qté	Coût	Qté	Coût	Qté	Coût	Qté	Coût	Qté	Coût	
4.1.7. Elaboration d'un système de cahiers de notes pour l'évaluation du personnel	Commune	Nombre de rencontre d'évaluation	Rapport d'activité	2 <sup>e</sup> Adjoint au Maire	2	150 000	2	150 000	2	150 000	2	150 000	2	150 000	/
4.1.8. Elaboration d'un calendrier des réunions de coordination	Commune	Nombre de séance	Rapport d'activité	SG	1	500 000	0	0	1	500 000	0	0	1	500 000	/

**PROGRAMME 4 : GOUVERNANCE ET ADMINISTRATION LOCALE**

Ancrage à la SND30 et aux ODD : Ce programme s'inscrit dans le Pilier 2 Développement du capital humain et du bien être, et sous l'Axe Education, formation et employabilité

**Objectif: Coordonner et suivre les activités de l'ensemble des programmes**

**Indicateur: Taux d'exécution financière et physique**

**Action 1 (Institution Communale) : Développement des ressources humaines**

**Objectif: Améliorer d'au moins 50 % le développement et la gestion des ressources humaines de l'institution communale**

**Indicateur: Taux d'amélioration**

Activités	Localisation	Indicateurs	source de vérification	Responsable	2023		2024		2025		2026		2027		Observations
					Qté	Coût	Qté	Coût	Qté	Coût	Qté	Coût	Qté	Coût	
4.1.9. Elaboration d'un fichier détaillé de l'état des conseillers municipaux	Commune	Nombre de rencontre mensuelle	Rapport d'activité	SG	2	100 000	2	100 000	2	100 000	2	100 000	2	100 000	/
4.1.10. Mise en place d'un plan de renforcement des capacités des conseillers municipaux dans le suivi de la mise en œuvre du budget communal	Commune	Nombre de session	PV comité	SG	1	100 000	1	100 000	1	100 000	1	100 000	1	100 000	/

**PROGRAMME 4 : GOUVERNANCE ET ADMINISTRATION LOCALE**

Ancrage à la SND30 et aux ODD : Ce programme s'inscrit dans le Pilier 2 Développement du capital humain et du bien être, et sous l'Axe Education, formation et employabilité

Objectif: Coordonner et suivre les activités de l'ensemble des programmes

Indicateur: Taux d'exécution financière et physique

**Action 1 (Institution Communale) : Développement des ressources humaines**

Objectif: Améliorer d'au moins 50 % le développement et la gestion des ressources humaines de l'institution communale

Indicateur: Taux d'amélioration

Activités	Localisation	Indicateurs	source de vérification	Responsable	2023		2024		2025		2026		2027		Observations
					Qté	Coût	Qté	Coût	Qté	Coût	Qté	Coût	Qté	Coût	
<b>TOTAL</b>					15	3 400 000	13	3 050 000	11	2 250 000	10	1 750 000	12	2 450 000	

Ancrage à la SND30 et aux ODD : Ce programme s'inscrit dans le Pilier 3 Gouvernance, décentralisation et gestion stratégique de l'Etat

Objectif: Coordonner et suivre les activités de l'ensemble des programmes

Indicateur: Taux d'exécution financière et physique

**Action 2 (Institution Communal) : Amélioration du cadre de travail (gestion des ressources matérielles et patrimoniales)**

Objectif: Améliorer d'au moins 30 % le cadre de travail en matière de gestion des ressources matérielles et patrimoniales d'ici 2027

Indicateur: Taux d'amélioration

Activités	Localisation	Indicateurs	source de vérification	Responsable	2023		2024		2025		2026		2027		Observations
					Qté	Coût	Qté	Coût	Qté	Coût	Qté	Coût	Qté	Coût	

**Ancrage à la SND30 et aux ODD : Ce programme s'inscrit dans le Pilier 3 Gouvernance, décentralisation et gestion stratégique de l'Etat**

**Objectif: Coordonner et suivre les activités de l'ensemble des programmes**

**Indicateur: Taux d'exécution financière et physique**

**Action 2 (Institution Communal) : Amélioration du cadre de travail (gestion des ressources matérielles et patrimoniales)**

**Objectif: Améliorer d'au moins 30 % le cadre de travail en matière de gestion des ressources matérielles et patrimoniales d'ici 2027**

**Indicateur: Taux d'amélioration**

Activités	Localisation	Indicateurs	source de vérification	Responsable	2023		2024		2025		2026		2027		Observations
					Qté	Coût	Qté	Coût	Qté	Coût	Qté	Coût	Qté	Coût	
4.2.1 Elaboration d'un plan de promotion, de gestion et de valorisation du patrimoine par typologie	Commune	nombre de biens meubles et immeubles	Fiche de recensement	Comptable matière	1	250 000	0	0	0	0	0	0	0	0	/
4.2.2 Elaboration et Elaboration régulière du sommier du patrimoine communal	Commune	Nombre d'outils actualisés	Registre d'outils Classeur d'outils	Comptable matière	1	150 000	0	0	0	0	0	0	0	0	/



**Ancrage à la SND30 et aux ODD : Ce programme s'inscrit dans le Pilier 3 Gouvernance, décentralisation et gestion stratégique de l'Etat**

**Objectif: Coordonner et suivre les activités de l'ensemble des programmes**

**Indicateur: Taux d'exécution financière et physique**

**Action 2 (Institution Communal) : Amélioration du cadre de travail (gestion des ressources matérielles et patrimoniales)**

**Objectif: Améliorer d'au moins 30 % le cadre de travail en matière de gestion des ressources matérielles et patrimoniales d'ici 2027**

**Indicateur: Taux d'amélioration**

Activités	Localisation	Indicateurs	source de vérification	Responsable	2023		2024		2025		2026		2027		Observations
					Qté	Coût	Qté	Coût	Qté	Coût	Qté	Coût	Qté	Coût	
4.2.3 Mise sur pied d'un système d'évaluation et de fournitures en matériel de travail	Commune	Nombre de système réalisé	Rapport d'activité	Comptable matière	1	450 000	0	0	0	0	0	0	0	0	/
4.2.4 Elaboration d'un plan d'amortissement du matériel et des ressources patrimoniales	Commune	Nombre de sites touristiques recensés	Fiche de recensement	Comptable matière	1	50 000	0	0	0	0	0	0	0	0	/

Ancrage à la SND30 et aux ODD : Ce programme s'inscrit dans le Pilier 3 Gouvernance, décentralisation et gestion stratégique de l'Etat

Objectif: Coordonner et suivre les activités de l'ensemble des programmes

Indicateur: Taux d'exécution financière et physique

Action 2 (Institution Communal) : Amélioration du cadre de travail (gestion des ressources matérielles et patrimoniales)

Objectif: Améliorer d'au moins 30 % le cadre de travail en matière de gestion des ressources matérielles et patrimoniales d'ici 2027

Indicateur: Taux d'amélioration

Activités	Localisation	Indicateurs	source de vérification	Responsable	2023		2024		2025		2026		2027		Observations
					Qté	Coût	Qté	Coût	Qté	Coût	Qté	Coût	Qté	Coût	
4.2.5 Organisation d'un atelier de renforcement des capacités de l'exécutif et du personnel communal sur la gestion des biens communaux	Commune	Nombre de guide touristique	Rapport d'élaboration	CCD	0	0	1	500 000		-	-	-	-	-	/

**Ancrage à la SND30 et aux ODD : Ce programme s'inscrit dans le Pilier 3 Gouvernance, décentralisation et gestion stratégique de l'Etat**

**Objectif: Coordonner et suivre les activités de l'ensemble des programmes**

**Indicateur: Taux d'exécution financière et physique**

**Action 2 (Institution Communal) : Amélioration du cadre de travail (gestion des ressources matérielles et patrimoniales)**

**Objectif: Améliorer d'au moins 30 % le cadre de travail en matière de gestion des ressources matérielles et patrimoniales d'ici 2027**

**Indicateur: Taux d'amélioration**

Activités	Localisation	Indicateurs	source de vérification	Responsable	2023		2024		2025		2026		2027		Observations
					Qté	Coût	Qté	Coût	Qté	Coût	Qté	Coût	Qté	Coût	
4.2.6 Mise en place d'un système d'entretien régulier du patrimoine de la commune	Commune	Nombre de journée	Rapport d'activité	Maire	0	0	1	300 000	1	300 000	1	300 000	1	300 000	/
4.2.7 Elaboration d'un plan d'appropriation et de sécurisation des biens communaux	Commune	Nombre de plan d'action	Rapport d'élaboration	CCD	1	50 000	0	0	0	0	0	0	0	0	/
<b>Total</b>						<b>1 400 000</b>		<b>1 150 000</b>		<b>500 000</b>		<b>500 000</b>		<b>500 000</b>	

**Plan Communal de Developpemnt de la commune de Yaoundé 4**

BP : 14783 Ydé cameroun Tel : 222 11 30 92/ 222 11 30 94 Email: [mairiedeyaounde4@hotmail.fr](mailto:mairiedeyaounde4@hotmail.fr)

Ancrage à la SND30 et aux ODD : Ce programme s'inscrit dans le Pilier 3 Gouvernance, décentralisation et gestion stratégique de l'Etat															
Objectif: Coordonner et suivre les activités de l'ensemble des programmes															
Indicateur: Taux d'exécution financière et physique															
Action 3 (Institution Communale) : Développement des Ressources Financières															
Objectif: Améliorer d'au moins 35 % le développement des ressources informationnelles de l'institution communale															
Indicateur: Taux d'amélioration															
Activités	Localisation	Indicateurs	source de vérification	Responsable	2023		2024		2025		2026		2027		Observations
					Qté	Coût	Qté	Coût	Qté	Coût	Qté	Coût	Qté	Coût	
4.3.1. Organisation d'un atelier de renforcement des capacités du personnel sur la fiscalité communale	Commune	Nombre des cadres de concertation crée	PV de mise en place	Maire	1	100 000	1	100 000	1	100 000	0	0	0	0	/
4.3.2. Mise en place d'une plateforme d'échange entre la Mairie et les contribuables	Commune	Nombre de rencontre organisée	Rapport de l'activité	Maire	2	200 000	2	200 000	2	200 000	2	200 000	2	200 000	/

### Plan Communal de Developpemnt de la commune de Yaoundé 4

BP : 14783 Ydé cameroun Tel : 222 11 30 92/ 222 11 30 94 Email: [mairiedeyaounde4@hotmail.fr](mailto:mairiedeyaounde4@hotmail.fr)

<b>Ancrage à la SND30 et aux ODD : Ce programme s'inscrit dans le Pilier 3 Gouvernance, décentralisation et gestion stratégique de l'Etat</b>															
<b>Objectif: Coordonner et suivre les activités de l'ensemble des programmes</b>															
<b>Indicateur: Taux d'exécution financière et physique</b>															
<b>Action 3 (Institution Communale) : Développement des Ressources Financières</b>															
<b>Objectif: Améliorer d'au moins 35 % le développement des ressources informationnelles de l'institution communale</b>															
<b>Indicateur: Taux d'amélioration</b>															
Activités	Localisation	Indicateurs	source de vérification	Responsable	2023		2024		2025		2026		2027		Observations
					Qté	Coût	Qté	Coût	Qté	Coût	Qté	Coût	Qté	Coût	
4.3.3. Organisation d'un atelier de renforcement des capacités des membres de l'exécutif, du Secrétaire Général, du Receveur Municipal et des Chefs de services sur l'élaboration et la gestion des budgets municipaux	Commune	Qualité de la gouvernance des RI	Document de gouvernance des RI	SG	0	0	1	100 000	0	0	0	0	0	0	/
4.3.4. Organisation d'un atelier de renforcement des capacités des conseillers municipaux sur les techniques d'évaluation d'un budget et d'un compte administratif	Commune	Nombre de responsable nommé	Note de service	Maire	0	0	1	PM	0	0	0	0	0	0	/

Ancrage à la SND30 et aux ODD : Ce programme s'inscrit dans le Pilier 3 Gouvernance, décentralisation et gestion stratégique de l'Etat															
Objectif: Coordonner et suivre les activités de l'ensemble des programmes															
Indicateur: Taux d'exécution financière et physique															
Action 3 (Institution Communale) : Développement des Ressources Financières															
Objectif: Améliorer d'au moins 35 % le développement des ressources informationnelles de l'institution communale															
Indicateur: Taux d'amélioration															
Activités	Localisation	Indicateurs	source de vérification	Responsable	2023		2024		2025		2026		2027		Observations
					Qté	Coût	Qté	Coût	Qté	Coût	Qté	Coût	Qté	Coût	
4.3.5. Mise en place d'un système de communication avec les contribuables	Commune	Nombre de mécanisme	PV de mise en place	CCD	0	0	1	100 000	0	0	0	0	0	0	/
4.3.6. Elaboration d'une stratégie fiable pour l'optimisation des recettes communales (contrôle de la collecte des taxes, sécurisation des fonds)	Commune	Nombre des cadres de concertation crée	PV de mise en place	Maire	1	100 000	1	100 000	1	100 000	0	0	0	0	/
4.3.7. Sécurisation du coffre-fort par un meilleur emplacement de ce dernier	Commune	Nombre de rencontre organisée	Rapport de l'activité	Maire	2	200 000	2	200 000	2	200 000	2	200 000	2	200 000	/
4.3.8. Renforcement des capacités du personnel de la recette à l'utilisation du logiciel Simba	Commune	Qualité de la gouvernance des RI	Document de gouvernance des RI	SG	0	0	1	100 000	0	0	0	0	0	0	/
<b>Total</b>					<b>3</b>	<b>500 000</b>	<b>9</b>	<b>1 500 000</b>	<b>3</b>	<b>200 000</b>	<b>2</b>	<b>200 000</b>	<b>2</b>	<b>200 000</b>	<b>/</b>

**Ancrage à la SND30 et aux ODD : Ce programme s'inscrit dans le Pilier 3 Gouvernance, décentralisation et gestion stratégique de l'Etat**

**Objectif: Coordonner et suivre les activités de l'ensemble des programmes**

**Indicateur: Taux d'exécution financière et physique**

**Action 4 (Institution Communale): Maturation des projets**

**Objectif: Améliorer le taux de maturation de projet 25% à 90 % d'ici 2027**

**Indicateur: Nombre de projet mûr**

Activités		Localisation	Indicateurs	Source de vérification	Responsable	2 023		2 024		2 025		2 026		2 027		Observations
						Qté	Coût	Qté	Coût	Qté	Coût	Qté	Coût	Qté	Coût	
Etudes de faisabilité	construction d'un forage équipé d'une PMH	NGUINDA	Nombre de forages construits	PV de réception et Photos	Chef service technique	1	8 500 000	0	0	0	0	0	0	0	0	/
Etudes de faisabilité	Construction d'un forage équipé de PMH à la chefferie	MBESSI 2	Nombre d'étude de faisabilités réalisées	PV de réception et Photo	chef service technique	1	700 000	0	0	0	0	0	0	0	0	/
Etudes de faisabilité	Réhabilitation de la source naturelle de MAEBO	NKOLAFAMBA	Nombre d'étude de faisabilités réalisées	PV de réception et Photo	chef service technique	1	200 000	0	0	0	0	0	0	0	0	/
Etudes de faisabilité	Construction d'un forage PMH au niveau de la chefferie	MEDOUMBOU	Nombre d'étude de faisabilités réalisées	PV de réception et Photo	chef service technique	1	700 000	0	0	0	0	0	0	0	0	/
Etudes de faisabilité	Construction d'un point d'eau équipé d'une PMH	MFOU-YAOUNDÉ 4IÈME	Nombre d'étude de faisabilités réalisées	PV de réception et Photo	chef service technique	1	700 000	0	0	0	0	0	0	0	0	/
Etudes de faisabilité	Construction d'un forage équipé de PMH	AWAE-YAOUNDÉ 4IÈME	Nombre d'étude de faisabilités réalisées	PV de réception et Photo	chef service technique	1	700 000	0	0	0	0	0	0	0	0	/

Ancrage à la SND30 et aux ODD : Ce programme s'inscrit dans le Pilier 3 Gouvernance, décentralisation et gestion stratégique de l'Etat																
Objectif: Coordonner et suivre les activités de l'ensemble des programmes																
Indicateur: Taux d'exécution financière et physique																
Action 4 (Institution Communale): Maturation des projets																
Objectif: Améliorer le taux de maturation de projet 25% à 90 % d'ici 2027																
Indicateur: Nombre de projet mûr																
Activités		Localisation	Indicateurs	Source de vérification	Responsable	2 023		2 024		2 025		2 026		2 027		Observations
						Qté	Coût	Qté	Coût	Qté	Coût	Qté	Coût	Qté	Coût	
Etudes de faisabilité	Construction d'un forage équipé de PMH	NKOLEYANGA	Nombre d'étude de faisabilités réalisées	PV de réception et Photo	chef service technique	1	700 000	0	0	0	0	0	0	0	0	/
Etudes de faisabilité	Réhabilitation du forage au niveau de la chefferie	EMINI	Nombre d'étude de faisabilités réalisées	PV de réception et Photo	chef service technique	1	700 000	0	0	0	0	0	0	0	0	/
Etudes de faisabilité	Construction d'un forage équipé PMH au niveau de la chefferie	MENDOMBO	Nombre d'étude de faisabilités réalisées	PV de réception et Photo	chef service technique	1	700 000	0	0	0	0	0	0	0	0	/
Etudes de faisabilité	Construction d'un point d'eau potable équipé de PMH au Hameau MALENE	MEBOMENYI	Nombre d'étude de faisabilités réalisées	PV de réception et Photo	chef service technique	1	700 000	0	0	0	0	0	0	0	0	/
Etudes de faisabilité	Réhabilitation de l'AEP communale	NKOLMBONDE II	Nombre d'étude de faisabilités réalisées	PV de réception et Photo	chef service technique	0	0	1	2 000 000	0	0	0	0	0	0	/



Ancrage à la SND30 et aux ODD : Ce programme s'inscrit dans le Pilier 3 Gouvernance, décentralisation et gestion stratégique de l'Etat																
Objectif: Coordonner et suivre les activités de l'ensemble des programmes																
Indicateur: Taux d'exécution financière et physique																
Action 4 (Institution Communale): Maturation des projets																
Objectif: Améliorer le taux de maturation de projet 25% à 90 % d'ici 2027																
Indicateur: Nombre de projet mûré																
Activités		Localisation	Indicateurs	Source de vérification	Responsable	2 023		2 024		2 025		2 026		2 027		Observations
						Qté	Coût	Qté	Coût	Qté	Coût	Qté	Coût	Qté	Coût	
Etudes de faisabilité	Construction d'un forage équipé PMH à Achip plateau	ETETANA	Nombre d'étude de faisabilités réalisées	PV de réception et Photo	chef service technique	0	0	1	700 000	0	0	0	0	0	0	/
Etudes de faisabilité	Construction d'un forage équipé de PMH	BIKONG	Nombre d'étude de faisabilités réalisées	PV de réception et Photo	chef service technique	0	0	1	700 000	0	0	0	0	0	0	/
Etudes de faisabilité	Construction d'un forage équipé de PMH	MBAMAYOCK	Nombre d'étude de faisabilités réalisées	PV de réception et Photo	chef service technique	0	0	1	700 000	0	0	0	0	0	0	/
Etudes de faisabilité	Construction d'un forage équipé de PMH	MFEGKOUNDI	Nombre d'étude de faisabilités réalisées	PV de réception et Photo	chef service technique	0	0	1	700 000	0	0	0	0	0	0	
Etudes de faisabilité	Construction d'un forage équipé de PMH	NGAT I	Nombre d'étude de faisabilités réalisées	PV de réception et Photo	chef service technique	0	0	0	0	1	700 000	0	0	0	0	
Etudes de faisabilité	Construction d'un forage équipé de PMH	NTOUÉSSONG	Nombre d'étude de faisabilités réalisées	PV de réception et Photo	chef service technique	0	0	0	0	1	700 000	0	0	0	0	

**Ancrage à la SND30 et aux ODD : Ce programme s'inscrit dans le Pilier 3 Gouvernance, décentralisation et gestion stratégique de l'Etat**

**Objectif: Coordonner et suivre les activités de l'ensemble des programmes**

**Indicateur: Taux d'exécution financière et physique**

**Action 4 (Institution Communale): Maturation des projets**

**Objectif: Améliorer le taux de maturation de projet 25% à 90 % d'ici 2027**

**Indicateur: Nombre de projet mûré**

Activités	Localisation	Indicateurs	Source de vérification	Responsable	2 023		2 024		2 025		2 026		2 027		Observations	
					Qté	Coût	Qté	Coût	Qté	Coût	Qté	Coût	Qté	Coût		
Etudes de faisabilité	Construction d'un forage équipé de PMH	KOUTOU	Nombre d'étude de faisabilités réalisées	PV de réception et Photo	chef service technique	0	0	0	0	1	700 000	0	0	0	0	
Etudes de faisabilité	Construction d'un forage équipé de PMH	AKPAK	Nombre d'étude de faisabilités réalisées	PV de réception et Photo	chef service technique	0	0	0	0	1	700 000	0	0	0	0	
Etudes de faisabilité	Construction d'un forage équipé de PMH	EKOUMDOUMA I	Nombre d'étude de faisabilités réalisées	PV de réception et Photo	chef service technique	0	0	0	0	1	700 000	0	0	0	0	
Etudes de faisabilité	Construction d'un forage équipé d'une PMH au hameau doucement.	LONGO	Nombre d'étude de faisabilités réalisées	PV de réception et Photo	chef service technique	0	0	0	0	1	700 000	0	0	0	0	
Etudes de faisabilité	construction d'un point d'eau équipé de PMH au quartier carrière	MEBOE	Nombre d'étude de faisabilités réalisées	PV de réception et Photo	chef service technique	0	0	0	0	0	0	1	700 000	0	0	

**Ancrage à la SND30 et aux ODD : Ce programme s'inscrit dans le Pilier 3 Gouvernance, décentralisation et gestion stratégique de l'Etat**

**Objectif: Coordonner et suivre les activités de l'ensemble des programmes**

**Indicateur: Taux d'exécution financière et physique**

**Action 4 (Institution Communale): Maturation des projets**

**Objectif: Améliorer le taux de maturation de projet 25% à 90 % d'ici 2027**

**Indicateur: Nombre de projet mûr**

Activités	Localisation	Indicateurs	Source de vérification	Responsable	2 023		2 024		2 025		2 026		2 027		Observations	
					Qté	Coût	Qté	Coût	Qté	Coût	Qté	Coût	Qté	Coût		
Etudes de faisabilité	Construction d'un forage équipé de Pompe à motricité humaine (PMH) à AZEM Centre	MENGOSSA	Nombre d'étude de faisabilités réalisées	PV de réception et Photo	chef service technique	0	0	0	0	0	0	1	700 000	0	0	
Etudes de faisabilité	Construction d'un forage équipé de Pompe à motricité humaine (PMH)	MBESSI I	Nombre d'étude de faisabilités réalisées	PV de réception et Photo	chef service technique	0	0	0	0	0	0	0	0	1	700 000	
Etudes de faisabilité	Construction d'un point d'eau équipé de PMH	MEVO-MEVO	Nombre d'étude de faisabilités réalisées	PV de réception et Photo	chef service technique	0	0	0	0	0	0	0	0	1	700 000	
Etudes de faisabilité	Construction d'un puits équipé d'une PMH à Djoukloussou	MBEMEDZOU	Nombre d'étude de faisabilités réalisées	PV de réception et Photo	chef service technique	0	0	0	0	0	0	0	0	1	500 000	
Etudes de faisabilité	Construction d'un forage équipé de PMH à MEKA	NDOMBO	Nombre d'étude de faisabilités réalisées	PV de réception et Photo	chef service technique	0	0	0	0	0	0	0	0	1	700 000	

**Plan Communal de Developpemnt de la commune de Yaoundé 4**

BP : 14783 Ydé cameroun Tel : 222 11 30 92/ 222 11 30 94 Email: [mairiedeyaounde4@hotmail.fr](mailto:mairiedeyaounde4@hotmail.fr)

Ancrage à la SND30 et aux ODD : Ce programme s'inscrit dans le Pilier 3 Gouvernance, décentralisation et gestion stratégique de l'Etat																
Objectif: Coordonner et suivre les activités de l'ensemble des programmes																
Indicateur: Taux d'exécution financière et physique																
Action 4 (Institution Communale): Maturation des projets																
Objectif: Améliorer le taux de maturation de projet 25% à 90 % d'ici 2027																
Indicateur: Nombre de projet mûré																
Activités	Localisation	Indicateurs	Source de vérification	Responsable	2 023		2 024		2 025		2 026		2 027		Observations	
					Qté	Coût	Qté	Coût	Qté	Coût	Qté	Coût	Qté	Coût		
Etudes de faisabilité	Construction d'un forage équipé de PMH	NDOMBO	Nombre d'étude de faisabilités réalisées	PV de réception et Photo	chef service technique	0	0	0	0	0	0	0	0	1	700 000	
Etudes de faisabilité	Construction et équipement d'un bloc de 02 salles de classe à l'école publique de Mang-Kako	MINKOMILALA	Nombre d'étude de faisabilités réalisées	PV de réception et Photo	chef service technique	2	1 000 000	0	0	0	0	0	0	0	0	/
Etudes de faisabilité	Construction et équipement d'un bloc maternel à Achip I	NKOLMBONDE I	Nombre d'étude de faisabilités réalisées	PV de réception et Photo	chef service technique	2	1 500 000	0	0	0	0	0	0	0	0	/
Etudes de faisabilité	Construction et équipement d'un bloc de 02 salles de classe à l'école primaire de Djoukloussou	EWOT	Nombre d'étude de faisabilités réalisées	PV de réception et Photo	chef service technique	2	1 000 000	0	0	0	0	0	0	0	0	/

**Ancrage à la SND30 et aux ODD : Ce programme s'inscrit dans le Pilier 3 Gouvernance, décentralisation et gestion stratégique de l'Etat**

**Objectif: Coordonner et suivre les activités de l'ensemble des programmes**

**Indicateur: Taux d'exécution financière et physique**

**Action 4 (Institution Communale): Maturation des projets**

**Objectif: Améliorer le taux de maturation de projet 25% à 90 % d'ici 2027**

**Indicateur: Nombre de projet mûr**

Activités	Localisation	Indicateurs	Source de vérification	Responsable	2 023		2 024		2 025		2 026		2 027		Observations	
					Qté	Coût	Qté	Coût	Qté	Coût	Qté	Coût	Qté	Coût		
Etudes de faisabilité	Construction et équipement d'un bloc de 02 salles de classe à l'école publique de MEKA	FEGMIMBANG	Nombre d'étude de faisabilités réalisées	PV de réception et Photo	chef service technique	0	0	2	1 000 000	0	0	0	0	0	0	/
Etudes de faisabilité	Construction et équipement d'un centre préscolaire communautaire	NGOUNDOU	Nombre d'étude de faisabilités réalisées	PV de réception et Photo	chef service technique	0	0	2	700 000	0	0	0	0	0	0	/
Etudes de faisabilité	Construction et équipement d'un bloc de 02 salles de classe avec bureau du directeur à l'école primaire de Pana	EBODOUMOU	Nombre d'étude de faisabilités réalisées	PV de réception et Photo	chef service technique	0	0	2	1 000 000	0	0	0	0	0	0	/

Ancrage à la SND30 et aux ODD : Ce programme s'inscrit dans le Pilier 3 Gouvernance, décentralisation et gestion stratégique de l'Etat																
Objectif: Coordonner et suivre les activités de l'ensemble des programmes																
Indicateur: Taux d'exécution financière et physique																
Action 4 (Institution Communale): Maturation des projets																
Objectif: Améliorer le taux de maturation de projet 25% à 90 % d'ici 2027																
Indicateur: Nombre de projet mûré																
Activités		Localisation	Indicateurs	Source de vérification	Responsable	2 023		2 024		2 025		2 026		2 027		Observations
						Qté	Coût	Qté	Coût	Qté	Coût	Qté	Coût	Qté	Coût	
Etudes de faisabilité	Construction d'un bloc de 02 salles de classe à l'école publique d'Abiere	NKOMEYO	Nombre d'étude de faisabilités réalisées	PV de réception et Photo	chef service technique	0	0	2	1 000 000	0	0	0	0	0	0	/
Etudes de faisabilité	Construction d'un centre préscolaire communautaire	YAOUNDÉ 4IÈME VILLAGE	Nombre d'étude de faisabilités réalisées	PV de réception et Photo	chef service technique	0	0	0	0	1	700 000	0	0	0	0	/
Etudes de faisabilité	Construction et équipement d'un bloc maternel à Djenou	MVENGE	Nombre d'étude de faisabilités réalisées	PV de réception et Photo	chef service technique	0	0	0	0	1	1 500 000	0	0	0	0	/
Etudes de faisabilité	Construction d'un centre préscolaire communautaire	AFANETOUANA	Nombre d'étude de faisabilités réalisées	PV de réception et Photo	chef service technique	0	0	0	0	1	700000	0	0	0	0	/
Etudes de faisabilité	Réhabilitation des salles de classe à l'EP de POUHEMPOUM II	BIKOUÉ	Nombre d'étude de faisabilités réalisées	PV de réception et Photo	chef service technique	0	0	0	0	1	500 000	0	0	0	0	/

### Plan Communal de Developpemnt de la commune de Yaoundé 4

BP : 14783 Ydé cameroun Tel : 222 11 30 92/ 222 11 30 94 Email: [mairiedeyaounde4@hotmail.fr](mailto:mairiedeyaounde4@hotmail.fr)

Ancrage à la SND30 et aux ODD : Ce programme s'inscrit dans le Pilier 3 Gouvernance, décentralisation et gestion stratégique de l'Etat																
Objectif: Coordonner et suivre les activités de l'ensemble des programmes																
Indicateur: Taux d'exécution financière et physique																
Action 4 (Institution Communale): Maturation des projets																
Objectif: Améliorer le taux de maturation de projet 25% à 90 % d'ici 2027																
Indicateur: Nombre de projet mûré																
Activités		Localisation	Indicateurs	Source de vérification	Responsable	2 023		2 024		2 025		2 026		2 027		Observations
						Qté	Coût	Qté	Coût	Qté	Coût	Qté	Coût	Qté	Coût	
Etudes de faisabilité	Construction et équipement d'un bloc de 02 salles de classe	MINKOUMOU	Nombre d'étude de faisabilités réalisées	PV de réception et Photo	chef service technique	0	0	0	0	0	0	0	0	2	1 000 000	
Etudes de faisabilité	Construction et équipement d'un bloc de 02 salles de classe à l'EP	LOUM	Nombre d'étude de faisabilités réalisées	PV de réception et Photo	chef service technique	0	0	0	0	0	0	0	0	2	1 000 000	
Etudes de faisabilité	Construction et équipement d'un bloc de 02 salles de classe à l'EP	MENGALA	Nombre d'étude de faisabilités réalisées	PV de réception et Photo	chef service technique	0	0	0	0	0	0	0	0	0	700000	
Etudes de faisabilité	Dotation de l'EP en tables bancs (Nguinda)	NGAT II	Nombre d'étude de faisabilités réalisées	PV de réception et Photo	chef service technique	0	0	0	0	0	0	0	0	0	700000	
Etudes de faisabilité	Réhabilitation d'un bloc de 02 salles de classe à l'EP d'Etoutoua	ETOUTOUA	Nombre d'étude de faisabilités réalisées	PV de réception et Photo	chef service technique	1	1 000 000	0	0	0	0	0	0	0	0	/

Ancrage à la SND30 et aux ODD : Ce programme s'inscrit dans le Pilier 3 Gouvernance, décentralisation et gestion stratégique de l'Etat																
Objectif: Coordonner et suivre les activités de l'ensemble des programmes																
Indicateur: Taux d'exécution financière et physique																
Action 4 (Institution Communale): Maturation des projets																
Objectif: Améliorer le taux de maturation de projet 25% à 90 % d'ici 2027																
Indicateur: Nombre de projet mûré																
Activités	Localisation	Indicateurs	Source de vérification	Responsable	2 023		2 024		2 025		2 026		2 027		Observations	
					Qté	Coût	Qté	Coût	Qté	Coût	Qté	Coût	Qté	Coût		
Etudes de faisabilité	Construction et équipement d'un bloc de 02 salles de classe à l'EP d'Etoutoua	NKOLBA	Nombre d'étude de faisabilités réalisées	PV de réception et Photo	chef service technique	0	0	0	200 000	0	0	0	0	0	0	/
Etudes de faisabilité	Construction et équipement d'un bloc de 02 salles de classe à l'EP d'EBOGO	EBOGO	Nombre d'étude de faisabilités réalisées	PV de réception et Photo	chef service technique	0	0	0	1 000 000	0	0	0	0	0	0	
Etudes de faisabilité	Construction et équipement d'un bloc maternel à l'Ecole bilingue de Mfandena	MFANDENA	Nombre d'étude de faisabilités réalisées	PV de réception et Photo	chef service technique	0	0	0	0	0	1 000 000	0	0	0	0	
Etudes de faisabilité	Construction d'un bloc de logements d'astreinte à l'EP de Ekoumeyeng	NKOLAVOLO II	Nombre d'étude de faisabilités réalisées	PV de réception et Photo	chef service technique	0	0	0	0	0	0	0	1 000 000	0	0	

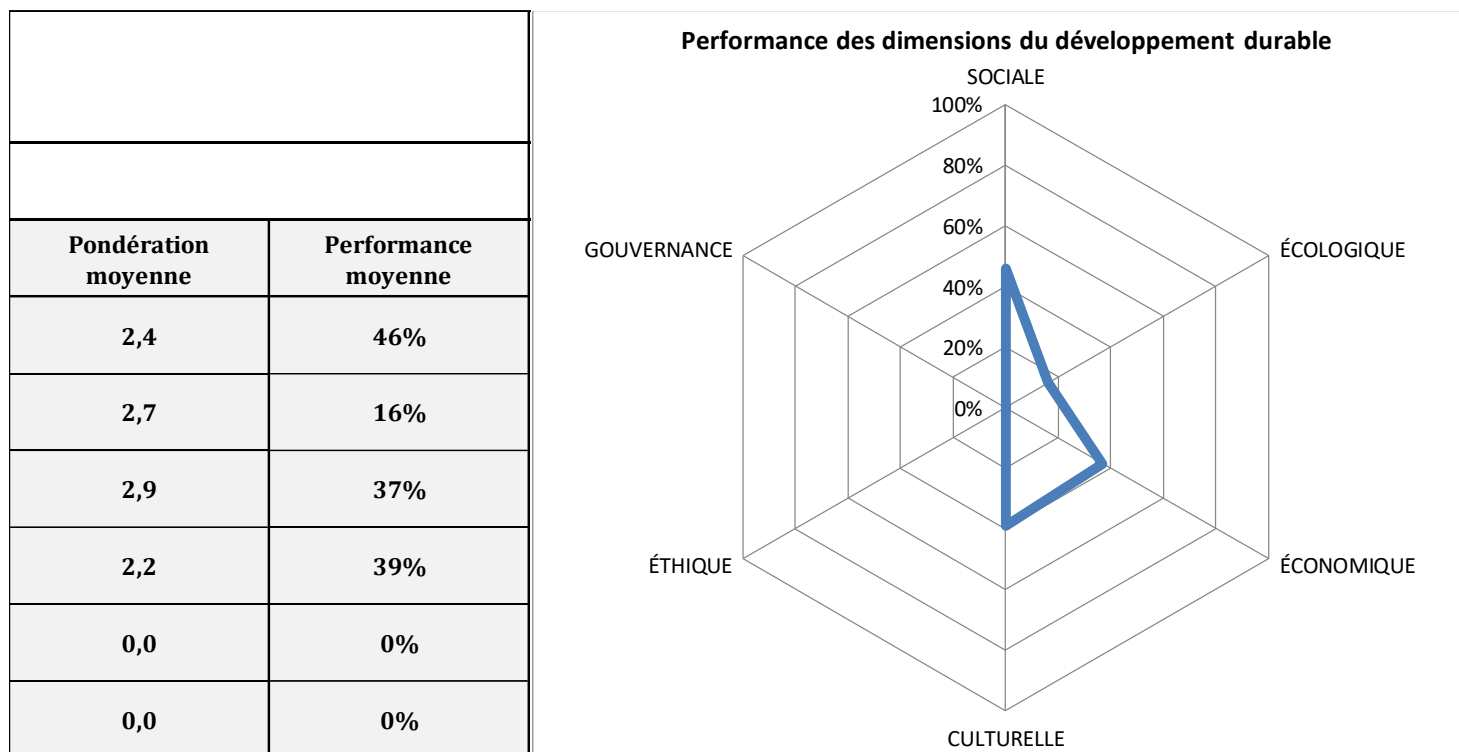


Ancrage à la SND30 et aux ODD : Ce programme s'inscrit dans le Pilier 3 Gouvernance, décentralisation et gestion stratégique de l'Etat																
Objectif: Coordonner et suivre les activités de l'ensemble des programmes																
Indicateur: Taux d'exécution financière et physique																
Action 4 (Institution Communale): Maturation des projets																
Objectif: Améliorer le taux de maturation de projet 25% à 90 % d'ici 2027																
Indicateur: Nombre de projet mûr																
Activités		Localisation	Indicateurs	Source de vérification	Responsable	2 023		2 024		2 025		2 026		2 027		Observations
						Qté	Coût	Qté	Coût	Qté	Coût	Qté	Coût	Qté	Coût	
Etudes de faisabilité	Construction et équipement d'une bibliothèque à l'EP de Ngonwa 1	NGONWA I	Nombre d'étude de faisabilités réalisées	PV de réception et Photo	chef service technique	0	0	0	0	0	0	0	0	0	1 000 000	
Etudes de faisabilité	Construction et équipement d'un bloc maternel à Mengueme	MENQUEME	Nombre d'étude de faisabilités réalisées	PV de réception et Photo	chef service technique	1	1 000 000	0	0	0	0	0	0	0	0	/
Etudes de faisabilité	Achèvement de la construction et équipement du CSI de Nomayos	NOMAYOS	Nombre d'étude de faisabilités réalisées	PV de réception et Photo	chef service technique	1	1 000 000	0	0	0	0	0	0	0	0	/
Etudes de faisabilité	Construction d'un bâtiment équipé de 02 moulins multifonctionnels	NGONWA II	Nombre d'étude de faisabilités réalisées	PV de réception et Photo	chef service technique	0	0	1	1 000 000	0	0	0	0	0	0	/

<b>Ancrage à la SND30 et aux ODD : Ce programme s'inscrit dans le Pilier 3 Gouvernance, décentralisation et gestion stratégique de l'Etat</b>																
<b>Objectif: Coordonner et suivre les activités de l'ensemble des programmes</b>																
<b>Indicateur: Taux d'exécution financière et physique</b>																
<b>Action 4 (Institution Communale): Maturation des projets</b>																
<b>Objectif: Améliorer le taux de maturation de projet 25% à 90 % d'ici 2027</b>																
<b>Indicateur: Nombre de projet mûr</b>																
Activités	Localisation	Indicateurs	Source de vérification	Responsable	2 023		2 024		2 025		2 026		2 027		Observations	
					Qté	Coût	Qté	Coût	Qté	Coût	Qté	Coût	Qté	Coût		
Etudes de faisabilité	Construction d'un bâtiment équipé de 02 moulins multifonctionnels	EBOLZOCK	Nombre d'étude de faisabilités réalisées	PV de réception et Photo	chef service technique	0	0	0	0	1	200 000	0	0	0	0	/
<b>Total</b>						<b>19</b>	<b>20800000</b>	<b>14</b>	<b>9700000</b>	<b>11</b>	<b>8800000</b>	<b>2</b>	<b>2400000</b>	<b>9</b>	<b>5700000</b>	

### 5.3.2 Analyse évaluative des programmes par rapport à l'atteinte des ODD

L'évaluation des programmes par rapport aux ODD va viser Yaoundé 4ièmentiellement quatre programmes : à savoir le programme technique Amélioration de l'offre des services sociaux de base, le programme technique -Promotion du développement économique et protection de l'environnement, le programme technique environnemental, le programme technique Promotion de la culture, sports et appui à la jeunYaoundé 4ième. Cela se justifie par le fait que sur la base du cadrage budgétaire et en fonction du RANKING des villages précédemment élaborés, les projets qui y découlent sont justement axés sur ces quatre programmes d'où la matrice ci-dessous. Il s'agit donc ici de mesurer le degré de prise en compte des ODD dans ces programmes.



**Figure 5:** Performances des dimensions du développement durable dans le PCD

**Sur l'ensemble :** Le graphe ci dessus présente de façon claire le niveau de prise en compte de différentes dimensions dans le PCD et les pondérations y afférentes. Ainsi on observe la performance de la dimension sociale est de 46% pour une pondération de 2,4 ce qui signifie que l'enjeu de cette pondération est prioritaire par contre cette pondération est inférieure à 60% d'où son niveau de réponse est faible par rapport à l'atteinte des ODD, la dimension économique avec une performance de 37%, la dimension culturelle avec 39% elles non plus ne répondent pas suffisamment aux ODD .

**Sur Le Plan Social**

DIMENSION SOCIALE		
THÈME	Pondération moyenne	Performance moyenne
Lutte contre la pauvreté	0,0	0%
Eau	3,0	77%
Alimentation	0,0	0%
Santé	2,5	39%
Sécurité	0,0	0%
Éducation	3,0	70%
Collectivité et implication	0,0	0%
Établissements humains	0,0	0%
Genre	2,0	23%

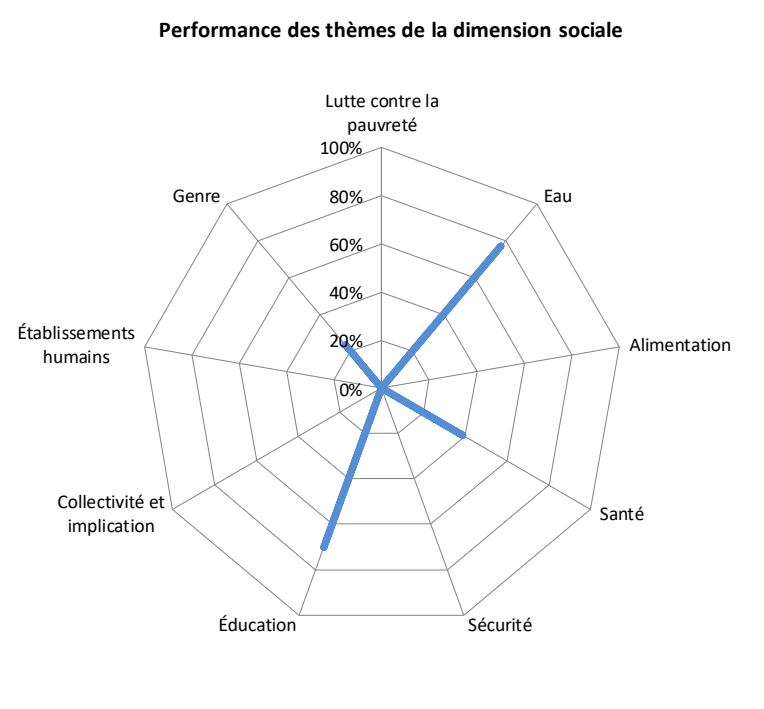
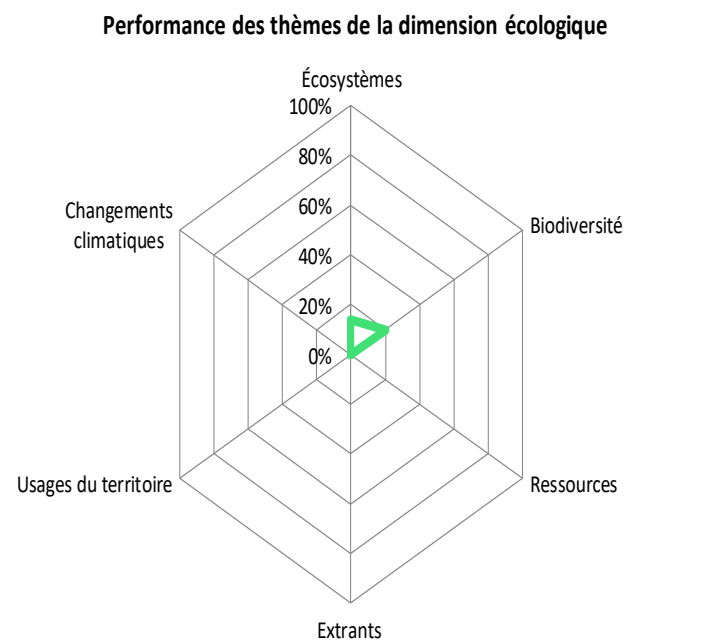


Figure 6: Réponse de la dimension sociale par rapport aux ODD

**Commentaire** :Le graphe ci dessus présente que seul les thèmes de l'Eau et l'éducation ont un niveau de réponse acceptable en réponse aux ODD car le reste des thèmes de la dimension sociale tels que : la santé(39%) ;l'alimentation(0%) etc.. ne répondent pas au niveau d'atteinte des ODD et un effort considérable est à faire dans ces secteurs très sensible de la commune de YAOUNDÉ 4IÈME.

**Sur le plan écologique :**

DIMENSION ÉCOLOGIQUE		
THÈME	Pondération moyenne	Performance moyenne
Écosystèmes	2,5	14%
Biodiversité	3,0	20%
Ressources	0,0	0%
Extrants	0,0	0%
Usages du territoire	0,0	0%
Changements climatiques	0,0	0%

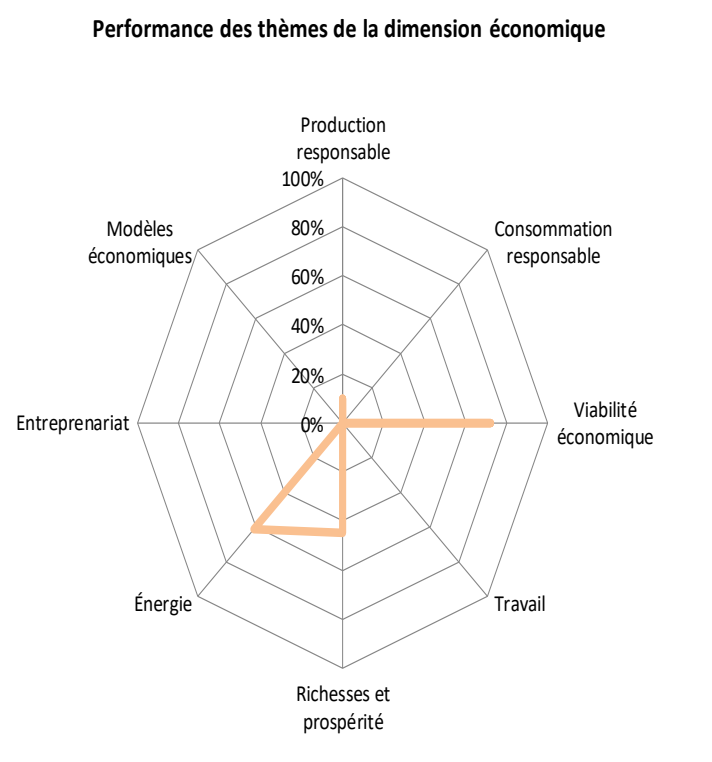


**Figure 7: Réponse de la dimension écologique par rapport aux ODD**

**Commentaire :** Il ressort du tableau que la dimension écologique est prise en compte à une performance de 14% pour les écosystèmes avec une pondération de 2,5 et 20% pour la biodiversité. Un effort dans ce domaine doit être fait car son niveau de réponse par rapport à l'atteinte des ODD est encore jugé médiocre.

**Sur le plan économique :**

DIMENSION ÉCONOMIQUE		
THÈME	Pondération moyenne	Performance moyenne
Production responsable	3,0	10%
Consommation responsable	0,0	0%
Viabilité économique	3,0	72%
Travail	0,0	0%
Richesses et prospérité	3,0	45%
Énergie	2,7	61%
Entreprenariat	0,0	0%
Modèles économiques	0,0	0%

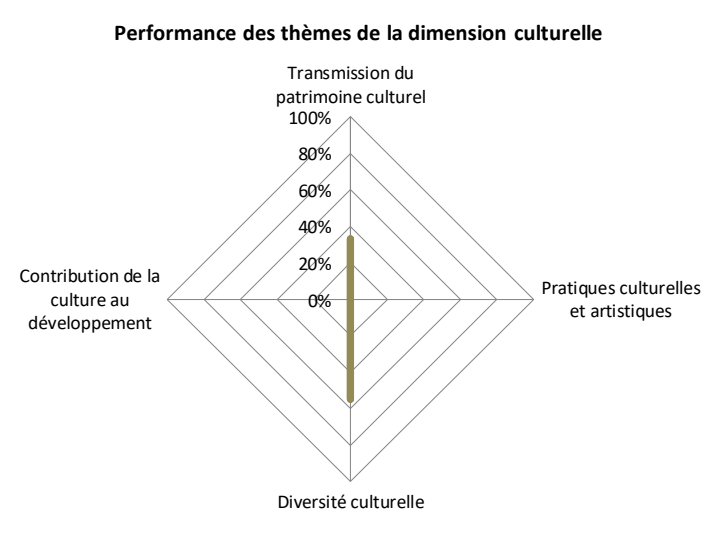


**Figure 8:** Réponse de la dimension économique par rapport aux ODD

**Commentaire :** il est noté que seul le thème sur la viabilité économique a un niveau de réponse acceptable pour l’atteinte des ODD, avec une performance de 72% et une pondération de 3. Le reste à savoir : la production des richYaoundé 4ièmes, l’énergie avec des performances inférieures à 50% ont encore besoin d’être boostés pour répondre favorablement à l’atteinte des ODD dans les secteurs concernés.

### Sur le plan culturel:

DIMENSION CULTURELLE		
THÈME	Pondération moyenne	Performance moyenne
Transmission du patrimoine culturel	2,0	33%
Pratiques culturelles et artistiques	0,0	0%
Diversité culturelle	3,0	55%
Contribution de la culture au développement	0,0	0%



**Figure 9: Réponse de la dimension culturelle par rapport aux ODD**

**Commentaire :** l'on constate que la diversité culturelle représente 55% de performance ce qui est déjà une réponse appropriée au ODD, mais restant inférieur à 60%, preuve qu'il y a encore des efforts à faire.

### Niveau de prise en compte des ODD par les programmes

	Libellé	Niveau de réponse aux ODD
ODD 1	Éliminer la pauvreté sous toutes ses formes et partout dans le monde	44%
ODD2	Éliminer la faim, assurer la sécurité alimentaire, améliorer la nutrition et promouvoir une agriculture durable	41%
ODD 3	Donner aux individus les moyens de vivre une vie saine et promouvoir le bien-être de tous à tous les âges	40%
ODD 4	Veiller à ce que tous puissent suivre une éducation de qualité dans des conditions d'équité et promouvoir les possibilités d'apprentissage tout au long de la vie	40%
ODD 5	Réaliser l'égalité des sexes et autonomiser toutes les femmes et les filles	41%
ODD 6	Garantir l'accès de tous à des services d'approvisionnement en eau et d'assainissement et assurer une gestion durable des ressources en eau	35%
ODD 7	Garantir l'accès de tous à des services énergétiques fiables, durables et modernes, à un coût abordable	38%
ODD 8	Promouvoir une croissance -Promotion du développement économique et protection de l'environnement soutenue, partagée et durable, le plein emploi productif et un travail décent pour tous	39%
ODD 9	Mettre en place une infrastructure résiliente, promouvoir une industrialisation durable qui profite à tous et encourager l'innovation	27%
ODD 10	Réduire les inégalités entre les pays et en leur sein	39%
ODD 11	Faire en sorte que les villes et les établissements humains soient ouverts à tous, sûrs, résilients et durables	38%
ODD 12	Instaurer des modes de consommation et de production durables	35%



	Libellé	Niveau de réponse aux ODD
<b>ODD 13</b>	Prendre d'urgence des mesures pour lutter contre les changements climatiques et leurs répercussions (en tenant compte des accords conclus par la Conférence des parties à la Convention-cadre des Nations Unies sur les changements climatiques)	29%
<b>ODD 14</b>	Conserver et exploiter de manière durable les océans, les mers et les ressources marines aux fins du développement durable	32%
<b>ODD 15</b>	Préserver et remettre en état les écosystèmes terrestres, en veillant à les exploiter de façon durable, gérer durablement les forêts, lutter contre la désertification, enrayer et inverser le processus de dégradation des sols et mettre fin à l'appauvrissement de la biodiversité	27%
<b>ODD 16</b>	Promouvoir l'avènement de sociétés pacifiques et ouvertes aux fins du développement durable, assurer à tous l'accès à la justice et mettre en place, à tous les niveaux, des institutions efficaces, responsables et ouvertes	40%
<b>ODD 17</b>	Revitaliser le partenariat mondial au service du développement durable et renforcer les moyens d'application de ce partenariat	35%

Le tableau ci dessus exprime que sur les 17 ODD auxquels le Cameroun a souscrit afin d'atteindre l'émergence à l'horizon 2035, la croissance de la commune CCDtelle que prévu dans ce document stratégique ne pourra pas répondre de manière efficace aux différents thèmes. Uneffort conséquent est attendu notamment dans les ODD : 09,13 et 15 dont les facteurs croissance sont en dessous de 30% et présentent une situation des plus alarmantes.

## 5.4. PLANIFICATION OPERATIONNELLE

### 5.4.1. Programme Triennal d'Investissement (PTI)

SECTEUR	Intitulé du projet	Localisation	Période			Ressources financières			Coût total
			2023	2024	2025	Part de la commune	Autres contributions		
							Partenaires	Montant	
ECONOMIE LOCALE	Projets communaux	ESPACE URBAIN/COMMUNE	50 000 000						50 000 000
TRAVAUX PUBLICS	ENTRETIEN ROUTIER	ESPACE URBAIN/COMMUNE	27 000 000				/	/	27 000 000
EAU	construction d'un forage équipé d'une PMH		8500000				/	/	8 500 000
EAU			8500000				/	/	8 500 000
EAU			8500000				/	/	8 500 000
EAU			8500000				/	/	8 500 000
EAU			8500000				/	/	8 500 000
EAU			8500000				/	/	8 500 000
EAU			8500000				/	/	8 500 000
EAU			8500000				/	/	8 500 000
EAU			8500000			0			8 500 000

SECTEUR	Intitulé du projet	Localisation	Période			Ressources financières			Coût total
			2023	2024	2025	Part de la commune	Autres contributions		
							Partenaires	Montant	
EAU			8500000			0			8 500 000
EAU			8500000			0			8 500 000
HABITAT			3000000			0		0	3 000 000
EAU			8500000				/	/	8 500 000
ECONOMIE LOCALE			8 500 000				/	/	8 500 000
EAU			8500000				/	/	8 500 000
ECONOMIE LOCALE				50 000 000					50 000 000
TRAVAUX PUBLICS				27 000 000					27 000 000
EAU				8 500 000					8 500 000
EAU				8 500 000					8 500 000
EAU				8 500 000					8 500 000
EAU				8 500 000					8 500 000
EAU				8 500 000					8 500 000
				10 000 000					10 000 000

SECTEUR	Intitulé du projet	Localisation	Période			Ressources financières			Coût total
			2023	2024	2025	Part de la commune	Autres contributions		
							Partenaires	Montant	
				17 000 000					17 000 000
EAU				8 500 000					8 500 000
EAU				8 500 000					8 500 000
EAU				8 500 000					8 500 000
EAU				8 500 000					8 500 000
EAU				8 500 000					8 500 000
ÉDUCATION				25 000 000					25 000 000
SPORT				3 381 698					3 381 698
ECONOMIE LOCALE					50 000 000				50 000 000
TRAVAUX PUBLICS					27 000 000				27 000 000
ÉDUCATION					25 000 000				25 000 000
EAU					8 500 000				8 500 000

**Plan Communal de Developpemnt de la commune de Yaoundé 4**

BP : 14783 Ydé cameroun Tel : 222 11 30 92/ 222 11 30 94 Email: [mairiedeyaounde4@hotmail.fr](mailto:mairiedeyaounde4@hotmail.fr)

SECTEUR	Intitulé du projet	Localisation	Période			Ressources financières			Coût total
			2023	2024	2025	Part de la commune	Autres contributions		
							Partenaires	Montant	
COMMERCE					10 000 000				10 000 000
ÉDUCATION					25 000 000				25 000 000
ÉDUCATION					2 000 000				2 000 000
EAU					8 500 000				8 500 000
EAU					8 500 000				8 500 000
EAU					8 500 000				8 500 000
ÉDUCATION					10 000 000				10 000 000
EAU					8 500 000		/	/	8 500 000
EAU					8 500 000				8 500 000
ÉDUCATION					25 000 000				25 000 000
ENVIRONNEMENT	PROJET ECOLOGIQUE				10 190 000				10 190 000
	<b>TOTAL PTI</b>		199 000 000	199 690 849	199 690 849		/	/	<b>599 072 547</b>

**Plan Communal de Développement de la commune de Yaoundé 4**

BP : 14783 Ydé cameroun Tel : 222 11 30 92/ 222 11 30 94 Email: [mairiedeyaounde4@hotmail.fr](mailto:mairiedeyaounde4@hotmail.fr)

**Tableau 38: Plan Triennal d'Investissement (PTI)**

**5.4.2 CADRE SOMMAIRE DE GESTION ENVIRONNEMENTALE ET SOCIALE DU PTI**

Le cadre sommaire de gestion de l'environnement du PTI indique les principaux impacts potentiels des microprojets qui s'y trouvent ainsi que les mesures environnementales qu'il convient de prendre pour les optimiser ou les atténuer. Ce cadre comprend les principaux impacts environnementaux ou sociaux, les principales mesures environnementales envisageables, leurs coûts, et les acteurs de mise en œuvre.

**5.4.2.1. Synthèse des microprojets du PTI**

La synthèse des microprojets du PTI par type d'évaluation environnementale est présentée dans le tableau ci-dessous

**Tableau 39: synthèse des microprojets par type d'évaluation environnementale**

Secteurs d'activité	Catégories	Activités/projets/infrastructures	Type d'évaluation environnementale
Infrastructures Amélioration de l'offre des services sociaux de bases	Adductions d'eau et assainissement	construction d'un forage équipé d'une PMH	formulaire d'examen social et environnemental
		construction d'un forage équipé d'une PMH après la chefferie	formulaire d'examen social et environnemental
		construction d'un forage équipé d'une PMH	formulaire d'examen social et environnemental
		construction d'un forage équipé d'une PMH après la chefferie au lieu dit coq d'or	formulaire d'examen social et environnemental
		construction d'un forage à SOGER	formulaire d'examen social et environnemental
		Forage équipé d'une PMH à l'école Primaire	formulaire d'examen social et environnemental
		construction d'un forage équipé d'une PMH après la chefferie	formulaire d'examen social et environnemental

Secteurs d'activité	Catégories	Activités/projets/infrastructures	Type d'évaluation environnementale	
		construction d'un forage au quartier BAKA	formulaire d'examen social et environnemental	
		forage équipé d'une PMH à Nkolayop	formulaire d'examen social et environnemental	
		construction d'un forage à mebomegni route	formulaire d'examen social et environnemental	
		construction d'un forage à Ngougoumou	formulaire d'examen social et environnemental	
		construction d'un forage étetana	formulaire d'examen social et environnemental	
		construction d'un forage à la chefferie Bikong	formulaire d'examen social et environnemental	
		Construction dun forage à mbamayok	formulaire d'examen social et environnemental	
		Construction dun forage à fegkoundi	formulaire d'examen social et environnemental	
		Construction dun forage à ossokoué	formulaire d'examen social et environnemental	
		Construction dun forage à l'EP ntouessong	formulaire d'examen social et environnemental	
		Construction dun forage à koutou chefferie	formulaire d'examen social et environnemental	
		Construction dun forage à Ekoumdouma mission	formulaire d'examen social et environnemental	
		Construction dun forage à L'ancienne chefferie	formulaire d'examen social et environnemental	
		établissements sanitaires et scolaires	Construction dun forage à La chefferie ondoudou	formulaire d'examen social et environnemental
			Construction dun forage au carrefour ekoukout	formulaire d'examen social et environnemental
	Construction d'un forage à l'EPmbemedzou		formulaire d'examen social et environnemental	
	Construction d'un forage à tchad ndombo		formulaire d'examen social et environnemental	
	Construction d'un forage à la chefferie ondoudou		formulaire d'examen social et environnemental	
	Construction d'un forage à Minkomilala		formulaire d'examen social et environnemental	
	Construction d'un forage à L'EP de nkombondé 1		formulaire d'examen social et environnemental	
	Construction dun forage au CSI à mbessi 1		formulaire d'examen social et environnemental	
		Construction et équipement d'un bloc de 02 salles de classe à l'EP d'Etoutoua	Notice d'Impact Environnemental (NIE)	
		Réhabilitation d'un bloc de 02 salles de classe à l'EP d'Etoutoua	Notice d'Impact Environnemental (NIE)	

Secteurs d'activité	Catégories	Activités/projets/infrastructures	Type d'évaluation environnementale
		Construction et équipement d'un bloc de 02 salles de classe à l'E	Notice d'Impact Environnemental (NIE)
		Construction et équipement d'un bloc de 02 salles de classe à l'EP	Notice d'Impact Environnemental (NIE)

#### 5.4.2.2. Cadre de gestion environnementale sommaire

**Tableau 40: Impacts environnementaux positifs des microprojets**

Secteurs d'activité	Catégories	infrastructures	Impacts positifs
Infrastructures sociaux	Adductions d'eau et assainissement	construction d'un forage équipé d'une PMH	<ul style="list-style-type: none"> <li>• La diminution des maladies hydriques du fait de l'augmentation de l'accès à l'eau potable ;</li> <li>• Renforcement de la dynamique des populations à travers la mobilisation pour la bonne gestion de l'ouvrage ;</li> <li>• Amélioration de la gouvernance communautaire.</li> <li>• Réduction des maladies dues à une insuffisance d'hygiène</li> <li>• ✓ Réduction des maladies hydriques dans le village</li> <li>• ✓ Réduction du trajet pour avoir accès à l'eau</li> <li>• ✓ Réduction du taux de prévalence des maladies liés à l'eau dans la commune</li> </ul>
		construction d'un forage équipé d'une PMH après la chefferie	
		construction d'un forage équipé d'une PMH	
		construction d'un forage équipé d'une PMH après la chefferie au lieu dit coq d'or	
		construction d'un forage à SOGER	
		Forage équipé d'une PMH à l'école Primaire	
		construction d'un forage équipé d'une PMH après la chefferie	
		construction d'un forage au quartier BAKA	
		forage équipé d'une PMH à Nkolayop	
		construction d'un forage à mebomegni route	
		construction d'un forage à Ngougoumou	
		construction d'un forage étetana	
		construction d'un forage à la chefferie Bikong	
Construction dun forage à mbamayok			



Secteurs d'activité	Catégories	infrastructures	Impacts positifs
		Construction dun forage à fegkoundi	<ul style="list-style-type: none"> <li>✓ Renforcement de la dynamique d'appartenance communautaire des populations à</li> <li>travers la mobilisation des fonds</li> <li>✓ Amélioration de la gouvernance locale à travers la mise en place des comités de</li> <li>gestion</li> <li>✓ Amélioration des revenus à travers l'implication de la main d'œuvre locale dans la</li> <li>réalisation des chantiers</li> </ul>
		Construction dun forage à ossokoué	
		Construction dun forage à l'EP ntouessong	
		Construction dun forage à koutou chefferie	
		Construction dun forage à Ekoumdouma mission	
		Construction dun forage à L'ancienne chefferie	
		Construction dun forage à La chefferie ondoudou	
		Construction dun forage au carrefour ekoukout	
		Construction d'un forage à l'EPmbemedzou	
		Construction d'un forage à tchad ndombo	
		Construction d'un forage à la chefferie ondoudou	
		Construction d'un forage à Minkomilala	
		Construction d'un forage à L'EP de nkombondé 1	
	Construction dun forage au CSI à mbessi 1		
	Etablissements sanitaires et scolaires	Construction et équipement d'un bloc de 02 salles de classe à l'EP d'Etoutoua	<ul style="list-style-type: none"> <li>Diminution des maladies et décès dans la commune</li> </ul>
Réhabilitation d'un bloc de 02 salles de classe à l'EP d'Etoutoua		<ul style="list-style-type: none"> <li></li> </ul>	
Construction et équipement d'un bloc de 02 salles de classe à l'E		<ul style="list-style-type: none"> <li></li> </ul>	
Construction et équipement d'un bloc de 02 salles de classe à l'EP		Diminution des maladies et décès dans la commune	

### 5.4.2.3. Principaux impacts environnementaux négatifs et mesures d'atténuation

Tableau 41: Impacts environnementaux négatifs des microprojets

Catégories	Infrastructures	Impacts négatifs potentiels	Mesures indicatives d'atténuation
Infrastructures sociales	construction d'un forage équipé d'une PMH dans 06 localités de la commune(.....)	<ul style="list-style-type: none"> <li>• Risques de pollution des nappes d'eau souterraine (phréatique et profonde) ;</li> <li>• Risque de pollution générée par les poussières pendant la formation ;</li> <li>• Risque d'accident pendant les travaux ;</li> <li>• Risque de conflit entre les usagers sur l'utilisation du puits ;</li> <li>• Pollution sonores générée par les machines et appareils (foreuses, comprYaoundé 4ièmeurs, pompe, groupe électrogène et marteau piqueur) ;</li> <li>• Risque d'accident de travail ;</li> <li>• Ouvertures des bars et autres débit de boisson avec risque de développement des activités de prostitution et comme conséquence la transmission des maladies sexuellement transmissibles.</li> </ul>	<ul style="list-style-type: none"> <li>• Sensibilisation des bénéficiaires sur les risques liés aux travaux de construction et les mesures de sécurité ;</li> <li>• Utilisation de la boue comme fluide de formation ;</li> <li>• Port des Equipements de protection Individuelle (EPI) appropriés à l'opération et respect des protocoles de sécurité.</li> <li>• Mise en place d'un Comité de Gestion du Point d'Eau (CGE) par ouvrage doté d'un statut et d'un règlement intérieur.</li> <li>• Respecter les règles de sécurité au chantier (port de masques, bottes,)</li> <li>• Sensibilisation des populations aux risques des IST et VIH SIDA</li> </ul>
	Construction d'un forage équipé d'une PMH à La chefferie		
	Construction d'un forage équipé d'une PMH à Nemayaka		
	construction d'un forage équipé d'une PMH au quartier ONDJACK		
	construction d'un forage à BESSOL		
	construction d'un forage à ETET		
	construction d'un forage équipé d'une PMH à NIBITIMBI		
	construction d'un forage à ilobi I		
	construction d'un forage à Ndek-endjialom		
	construction d'un forage au carrefour Issoue		

#### 5.4.2.4. Plan sommaire de gestion environnementale et sociale du PTI

Le tableau ci-dessous présente le plan sommaire de gestion environnemental et Amélioration de l'offre des services sociaux de base du PTI :

**Tableau 42: Plan sommaire de gestion environnementale et sociale du PTI**

N°	Activités	Indicateurs	Acteur de mise en œuvre	Acteurs de suivi	Période		
					2023	2024	2025
1.	Désignation d'un responsable chargé de la prise en compte des aspects socio environnementaux (RCASE) dans la Commune.	<ul style="list-style-type: none"> <li>• Nombre d'agent communal désigné</li> </ul>	<ul style="list-style-type: none"> <li>• Maire</li> </ul>	<ul style="list-style-type: none"> <li>• Conseil Municipal</li> <li>• MINEPDED</li> </ul>			
2.	Renforcement des capacités des acteurs de prise en compte des aspects socio environnementaux (RCASE, Maire, et conseillers municipaux).	<ul style="list-style-type: none"> <li>• Nombre de session de formation organisée ;</li> <li>• Nombre de personne formé.</li> </ul>	<ul style="list-style-type: none"> <li>• Maire</li> </ul>	<ul style="list-style-type: none"> <li>• Conseil Municipal</li> <li>• MINEPDED</li> </ul>			
3.	Provisions pour la réalisation des Notices d'Impacts Environnementale (NIE).	<ul style="list-style-type: none"> <li>• Montant des ressources mobilisées pour les NIE</li> </ul>	<ul style="list-style-type: none"> <li>• Maire</li> </ul>	<ul style="list-style-type: none"> <li>• Conseil Municipal</li> <li>• MINEPDED</li> <li>• RCASE</li> </ul>			
4.	Utilisation systématique du formulaire d'examen socio environnemental pour projets non soumis à la NIE.	<ul style="list-style-type: none"> <li>• Nombre de formulaire rempli</li> </ul>	<ul style="list-style-type: none"> <li>• Consultants</li> </ul>	<ul style="list-style-type: none"> <li>• Conseil Municipal</li> <li>• MINEPDED</li> <li>• RCASE</li> </ul>			
5.	Réalisation des NIE des différents microprojets.	<ul style="list-style-type: none"> <li>• Nombre de NIE réalisée</li> </ul>	<ul style="list-style-type: none"> <li>• Consultant/ Bureau d'études agréés</li> </ul>	<ul style="list-style-type: none"> <li>• Conseil Municipal</li> <li>• MINEPDED</li> <li>• RCASE</li> </ul>			

N°	Activités	Indicateurs	Acteur de mise en œuvre	Acteurs de suivi	Période		
					2023	2024	2025
6.	Mise en œuvre des mesures environnementales des microprojets	<ul style="list-style-type: none"> <li>• Nombre de NIE mis en œuvre</li> </ul>	<ul style="list-style-type: none"> <li>• Entrepreneurs ;</li> <li>• Commune de YAOUNDÉ 4IÈME.</li> </ul>	<ul style="list-style-type: none"> <li>• Conseil Municipal</li> <li>• MINEPDED</li> <li>• RCASE</li> </ul>			
7.	Missions de suivi environnemental et Amélioration de l'offre des services sociaux de base du CGES.	<ul style="list-style-type: none"> <li>• Nombre de mission effectuée</li> </ul>	<ul style="list-style-type: none"> <li>• RCASE</li> </ul>	<ul style="list-style-type: none"> <li>• Conseil Municipal</li> <li>• MINEPDED</li> </ul>			

Le tableau ci-dessous présente le coût du plan sommaire de gestion environnementale et sociale du PTI.

**Tableau 43: Cout du plan sommaire de gestion environnementale et sociale du PTI**

Activités	Quantité	Coût unitaire (F CFA)	Coût total (F CFA)
Désignation d'un responsable chargé de la prise en compte des aspects socio environnementaux (RCASE) dans la Commune.	01	100.000	100.000
Renforcement des capacités des acteurs de prise en compte des aspects socio environnementaux (RCASE, Maire, et conseillers municipaux).	03	1.000.000	3.000.000
Provisions pour la réalisation des Notices d'Impacts Environnementale (NIE).	06	2.000.000	12.000.000
Utilisation systématique du formulaire d'examen socio environnemental pour	20	50.000	1.000.000

Activités	Quantité	Coût unitaire (F CFA)	Coût total (F CFA)
projets non soumis à la NIE.			
Réalisation des NIE des différents microprojets.	06	500.000	30.000.000
Mise en œuvre des mesures environnementales des microprojets	22	200.000	4.400.000
Missions de suivi environnemental et Amélioration de l'offre des services sociaux de base du CGES.	22	100.000	2.200.000
<b>TOTAL</b>			<b>52 700 000</b>

#### 5.4.3. Plan d'investissement annuel (PIA)

Le plan d'investissement annuel uniquement prend en compte les projets à réaliser en première année du PTI. Celui-ci s'appuie sur les 03 programmes techniques : Le programme technique Amélioration de l'offre des services sociaux de base constitué des Actions Education, Eau, Sante, et le programme technique -Promotion du développement économique et protection de l'environnement constitué des Actions Energie, Infrastructures -Promotion Du Développement Économique Et Protection De L'environnements ainsi que la promotion de la culture, du sports et appui à la jeunYaoundé 4ième et aussi arts et culture. Le premier trimestre étant achevé, la logique voudrait que les activités de réalisation des projets se déroulent les 2ème ,3ème, et 4ème trimestres de l'année 2023. Tableau 44 : Plan d'investissement annuel 2023

Programme	ACTION	projet	Lieu d'implantation	Indicateur de résultat	Responsable	Période de réalisation	Coût du projet	Source de financement
Amélioration de l'offre des services sociaux de base	Amélioration de l'accès à l'eau potable	construction d'un forage équipé d'une PMH		01 forage construit	Mairie	2023	<b>8500000</b>	Commune et MINDDEVEL

Programme	ACTION	projet	Lieu d'implantation	Indicateur de résultat	Responsable	Période de réalisation	Coût du projet	Source de financement
		construction d'un forage équipé d'une PMH après la chefferie		01 forage construit	Mairie	2023	8500000	
		construction d'un forage équipé d'une PMH		01 forage construit	Mairie	2023	8500000	
		construction d'un forage équipé d'une PMH après la chefferie au lieu dit coq d'or		01 forage construit	Mairie	2023	8500000	
		construction d'un forage à SOGER		01 forage construit	Mairie	2023	8500000	
		Forage équipé d'une PMH à l'école Primaire		01 forage construit	Mairie	2023	8500000	
				01 forage construit	Mairie	2023	8500000	
				01 forage construit	Mairie	2023	8500000	

Programme	ACTION	projet	Lieu d'implantation	Indicateur de résultat	Responsable	Période de réalisation	Coût du projet	Source de financement
				01 forage construit	Mairie	2023	<b>8500000</b>	
				01 forage construit	Mairie	2023	<b>8500000</b>	
				01 forage construit	Mairie	2023	<b>8500000</b>	
				01 forage construit	Mairie	2023	<b>8500000</b>	
				01 forage construit	Mairie	2023	<b>8500000</b>	
				01 forage construit	Mairie	2023	<b>8500000</b>	
				01 moule à briques disponible	Mairie	2023	<b>3 000 000</b>	
		<b>Sous Total 1</b>					<b>122 000 000</b>	
développement économique et protection de	developpement de l'économie locale	Projets communaux	ESPACE URBAIN/COMMUNE	Un document de maturation élaboré	mairie	2023	<b>50 000 000</b>	Commune et MINDEVEL

Programme	ACTION	projet	Lieu d'implantation	Indicateur de résultat	Responsable	Période de réalisation	Coût du projet	Source de financement	
	Entretien routier	ENTRETIEN ROUTIER	ESPACE URBAIN/COMMUNE	Un document de maturation élaboré	Mairie	2023	27 000 000	Commune et MINDDEVEL	
		<b>sous total 2</b>					77 000 000		
		<b>COUT TOTAL PIA</b>						199 000 000	

c



#### 5.4.4. Plan opérationnel en faveur des populations vulnérables

##### 5.4.4.1. Autres populations vulnérables, EOv, handicapées, vieillards etc.

Tableau 45: Plan de développement des personnes vulnérables (EOv, handicapées, vieillards etc.)

N°	Activités envisagées	Responsable	Coût total	Indicateur	Intrant	Période/Année				
						2023	2024	2025	2026	2027
3	Identification et établissement des actes de naissances à tous les enfants de 0 à 14ans non pourvus	MINDDEVEL Commune	500.000	-2000 actes de naissances sont établis ; - les Parents et les chefs appréhendent mieux l'importance des pièces officielles	2500 par acte de naissance	X	X	X	X	X
4	Dotations des structures impliquées dans la citoyenneté en petit matériel (registres, encreurs, bics, etc.)	-Mairies -Centres d'état civil -PNDP/Partenaire	500 000	Les capacités des centres d'état civil et maries sont renforcées pour l'établissement des pièces officielles		X	X			
6	Vaccins Yaoundé 4ièmentiels pour les formations hospitalières (CSI YAOUNDÉ 4IÈME, CSI) et transport vers les sites des	Hôpital de district NTUI COMMUNE PNDP	5. 000 000	Les formations sanitaires concernées sont pourvues de vaccins ; Nombre d'OEV vaccinés Nombre' d'OEV ayant reçus des vermifuges			X	X		

N°	Activités envisagées	Responsable	Coût total	Indicateur	Intrant	Période/Année				
						2023	2024	2025	2026	2027
	bénéficiaires Administration des vermifuges dans les écoles et villages Dotation des moustiquaires									
7	- Appui nutritionnel pour les PSV - Distribution des suppléments nutritifs dans les écoles et villages - Organisation des séances de formation pratiques sur la connaissance des aliments nutritifs dans les villages	MINSANTE PNDP/UNICEF	10.000 000	Des capacités d'au moins 04 structures d'accueil et des formations sanitaires sont renforcées Nombre d'enfants ayant bénéficiée de suppléments nutritifs ; -Nombre de séances de formation pratiques organisées sur la connaissance des aliments nutritifs dans les villages		X	X			
8	Fournitures et manuels scolaires pour les écoles	MINEDUB MEFOU ET AFAMBA	2 000 000	2.000 enfants en âge préscolaire et scolaire		X	X			

**Plan Communal de Developpemnt de la commune de Yaoundé 4**

BP : 14783 Ydé cameroun Tel : 222 11 30 92/ 222 11 30 94 Email: [mairiedeyaounde4@hotmail.fr](mailto:mairiedeyaounde4@hotmail.fr)

N°	Activités envisagées	Responsable	Coût total	Indicateur	Intrant	Période/Année				
						2023	2024	2025	2026	2027
	classiques en faveur des EOVI ET Orphelins vulnérables	PNDP/UNICEF								
9	35 chaises roulantes, 108 paires de lunettes, 15 tricycles, 70 cannes anglaises, 50 béquilles, 20 prothèses auditives, 20 cannes blanches	MINAS MEFOU ET AFAMBA PNDP/	40 000 000	150. Personnes vulnérables sont touchées		X	X			
10	Appui à la création et à la mise en place des activités génératrices de revenus (AGR) en agriculture et élevage)	MINADER/MINEPIA MEFOU ET AFAMBA	5 000 000	500 agriculteurs et éleveurs handicapés formés (matériel agricole, végétal élevage et formation) ; Superficie mise en valeur ou augmentée ; Rendements obtenus pour les principales spéculations Nombre de têtes de volailles, porcs et bovin augmenté.		X	X	X		

N°	Activités envisagées	Responsable	Coût total	Indicateur	Intrant	Période/Année				
						2023	2024	2025	2026	2027
11	Formation des vulgarisateurs actifs de la citoyenneté	MINDDEVEL commune	500 000	50 soit 5 par Groupement	100 000/séance	X	X			
12	Formation des populations sur la Prise en charge des personnes vulnérables	MINAS	1.000 000	250 personnes sont formées aux principes élémentaires de prise en charge des PV dans les différents groupements		X	X			
13	Octroi d'une bourse aux 50 meilleurs EOY/EV entrants dans les Lycées et collèges	MINEDUB MEFOU ET AFAMBA MINESEC MEFOU ET AFAMBA PNDP UNICEF	2.000 000	- 50 enfants bénéficient t annuellement d'une bourse ; - au moins 50 meilleurs élèves du MINEDUB entrent dans un Lycée /Collège	50 000 F /an pdt 04 ans		X	X	X	X
14	appui aux 400 personnes âgées en matériel de déplacement (chaises roulantes, béquilles, lunettes) e	Commune MINAS MEFOU ET AFAMBA	15.000.000		3.500.000/an		X	X	X	X

### Plan Communal de Developpemnt de la commune de Yaoundé 4

BP : 14783 Ydé cameroun Tel : 222 11 30 92/ 222 11 30 94 Email: [mairiedeyaounde4@hotmail.fr](mailto:mairiedeyaounde4@hotmail.fr)

N°	Activités envisagées	Responsable	Coût total	Indicateur	Intrant	Période/Année				
						2023	2024	2025	2026	2027
	<b>TOTAL</b>		<b>87.000.000F CFA</b>							

### 5.4.5. Plan de passation des marches du PIA

Tableau 46: Plan de passation des marchés du PIA 2023

N°	Designation du Projet	Localité	Financement	Montant AE	Saisine CPM compétente	Examen DAO	Lancement AO	Analyse des Offres	Proposition d'Attribution	Publication Resultats	Examen Projet de Marché	Signature Marche	Notification O.S de Demarrage des Travaux
1	Construction d'un système d'adduction d'eau potable avec 12 bornes fontaines	OKOUI	COMMUNE et MINDDEVEL	50 000 000	22/02/2023	25/02/2023	26/02/2023	29/03/2023	30/03/2023	31/03/2023	05/04/2023	10/04/2023	11/04/2023
2	Construction d'un système d'adduction d'eau potable avec 12 bornes fontaines	BITENG	COMMUNE et MINDDEVEL	50 000 000	22/01/2023	25/01/2023	26/01/2023	26/02/2023	27/02/2023	28/02/2023	05/03/2023	10/03/2023	11/03/2023
3	Construction d'un système d'adduction d'eau potable avec 12 bornes fontaines	EWANKAN	COMMUNE et MINDDEVEL	50 000 000	28/01/2023	31/01/2023	01/02/2023	04/03/2023	05/03/2023	06/03/2023	11/03/2023	16/03/2023	17/03/2023
4	Construction d'un système d'adduction d'eau potable avec 12 bornes fontaines	NKOLO	COMMUNE et MINDDEVEL	50 000 000	07/03/2023	10/03/2023	11/03/2023	11/04/2023	12/04/2023	13/04/2023	18/04/2023	23/04/2023	24/04/2023
5	Construction d'un système d'adduction d'eau potable avec 12 bornes fontaines	MINKAN	COMMUNE et MINDDEVEL	50 000 000	16/02/2023	19/02/2023	20/02/2023	23/03/2023	24/03/2023	25/03/2023	30/03/2023	04/04/2023	05/04/2023

N°	Designation du Projet	Localité	Financement	Montant AE	Saisine CPM compétente	Examen DAO	Lancement AO	Analyse des Offres	Proposition d'Attribution	Publication Resultats	Examen Projet de Marché	Signature Marche	Notification O.S de Demarrage des Travaux
	bornes fontaines												
6	Bitumage du tronçon Messamendo à Echangeur Meyo avec une bretelle à Nkolnda sur 7 km	ABOME	COMMUNE et MINDDEVEL	100 000 000	29/01/2023	01/02/2023	02/02/2023	05/03/2023	06/03/2023	07/03/2023	12/03/2023	17/03/2023	18/03/2023
7	Construction d'un système d'adduction d'eau potable avec 12 bornes fontaines	TOUTOULI	COMMUNE et MINDDEVEL	50 000 000	06/01/2023	09/01/2023	10/01/2023	10/02/2023	11/02/2023	12/02/2023	17/02/2023	22/02/2023	23/02/2023
8	Construction d'un système d'adduction d'eau potable avec 12 bornes fontaines	MEYO	COMMUNE et MINDDEVEL	50 000 000	28/01/2023	31/01/2023	01/02/2023	04/03/2023	05/03/2023	06/03/2023	11/03/2023	16/03/2023	17/03/2023
9	Acquisition de 50 lampadaires pour l'éclairage public	NKOLNDONGO 1	COMMUNE et MINDDEVEL	70 000 000	13/03/2023	16/03/2023	17/03/2023	17/04/2023	18/04/2023	19/04/2023	24/04/2023	29/04/2023	30/04/2023
	Bétonnage de la rue du quartier (2,5km)	NKOLNDONGO 2	COMMUNE et MINDDEVEL	40 000 000	22/02/2023	25/02/2023	26/02/2023	29/03/2023	30/03/2023	31/03/2023	05/04/2023	10/04/2023	11/04/2023

### Plan Communal de Developpemnt de la commune de Yaoundé 4

BP : 14783 Ydé cameroun Tel : 222 11 30 92/ 222 11 30 94 Email: [mairiedeyaounde4@hotmail.fr](mailto:mairiedeyaounde4@hotmail.fr)

N°	Designation du Projet	Localité	Financement	Montant AE	Saisine CPM compétente	Examen DAO	Lancement AO	Analyse des Offres	Proposition d'Attribution	Publication Resultats	Examen Projet de Marché	Signature Marche	Notification O.S de Demarrage des Travaux
	Appui à la jeunesse		COMMUNE et MINDDEVEL	14 000 000	22/01/2023	25/01/2023	26/01/2023	26/02/2023	27/02/2023	28/02/2023	05/03/2023	10/03/2023	11/03/2023
	Construction d'un système d'adduction d'eau potable avec 12 bornes fontaines		COMMUNE et MINDDEVEL	50 000 000	28/01/2023	31/01/2023	01/02/2023	04/03/2023	05/03/2023	06/03/2023	11/03/2023	16/03/2023	17/03/2023
	Construction d'un système d'adduction d'eau potable avec 12 bornes fontaines	NKOLNDONGO 3	COMMUNE et MINDDEVEL	50 000 000	07/03/2023	10/03/2023	11/03/2023	11/04/2023	12/04/2023	13/04/2023	18/04/2023	23/04/2023	24/04/2023
	Acquisition de 50 lampadaires pour l'éclairage public	NKOLNDONGO 4	COMMUNE et MINDDEVEL	70 000 000	16/02/2023	19/02/2023	20/02/2023	23/03/2023	24/03/2023	25/03/2023	30/03/2023	04/04/2023	05/04/2023
	Bétonnage de la rue du quartier (2,5km)	NKOLNDONGO 5	COMMUNE et MINDDEVEL	40 000 000	29/01/2023	01/02/2023	02/02/2023	05/03/2023	06/03/2023	07/03/2023	12/03/2023	17/03/2023	18/03/2023
	Appui à la jeunesse	NKOLNDONGO 6	COMMUNE et MINDDEVEL	14 000 000	06/01/2023	09/01/2023	10/01/2023	10/02/2023	11/02/2023	12/02/2023	17/02/2023	22/02/2023	23/02/2023

### Plan Communal de Developpemnt de la commune de Yaoundé 4

BP : 14783 Ydé cameroun Tel : 222 11 30 92/ 222 11 30 94 Email: [mairiedeyaounde4@hotmail.fr](mailto:mairiedeyaounde4@hotmail.fr)



N°	Designation du Projet	Localité	Financement	Montant AE	Saisine CPM compétente	Examen DAO	Lancement AO	Analyse des Offres	Proposition d'Attribution	Publication Resultats	Examen Projet de Marché	Signature Marche	Notification O.S de Demarrage des Travaux
10		NKOLNDONGO 7	COMMUNE et MINDDEVEL	27 000 000	13/03/2023	16/03/2023	17/03/2023	17/04/2023	18/04/2023	19/04/2023	24/04/2023	29/04/2023	30/04/2023

## VI. MÉCANISME DE SUIVI-ÉVALUATION

## 6.1. Composition et attributions du comité de suivi-évaluation du PCD

Dans le souci d'assurer une mise en œuvre efficace et efficiente du PCD, le maire a procédé à la mise sur pied d'un comité de suivi évaluation. Il s'agit d'un groupe mixte composé des élus locaux, des chefs traditionnels, et des élites.

### 6.1.1. Composition du comité communal de suivi-évaluation du PCD

Poste	Noms et prénoms
Président	
Rapporteur	
Membre 1	
Membre 2	

### 6.1.2 Attributions du comité communal de suivi-évaluation du PCD

En tant que membres du CCSE, Les principaux acteurs impliqués dans la mise en œuvre du PCD CCD ont pour principale mission de s'assurer que le Plan s'exécute pleinement dans le respect de la programmation initialement prévue. A cet effet, chacun apporte sa pierre à l'édifice

Le Maire de la Commune : En tant que président du CCSE, anime le Comité et coordonne ses activités. A ce titre, il :

- Convoque et préside les réunions du CCSE et les assemblées générales de la Commune;
- Signe, conjointement avec les partenaires au développement identifiés, les contrats de prestations de services;
- Procède à l'ordonnancement des dépenses;
- Signe les documents administratifs, tels que les convocations et invitations aux réunions, les correspondances de toute nature adressées à des tiers, les P-V de réunions ;
- Est le cosignataire sur le compte de la Commune auprès des établissements financiers ;
- Représente la Commune en justice et dans les actes de la vie civile.
- Le Secrétaire Général : il assure le secrétariat du Comité. A ce titre il :
  - Prépare pour soumettre à la signature du président les convocations, invitations et toutes correspondances;
  - Rédige les procès-verbaux et les comptes rendus des réunions et assemblées générales de la communauté ;
  - Conserve les archives de la communauté.

Les Représentants des associations des Communautés à la base. Etant devenus des acteurs au développement au niveau local, leur participation au CSE permet de tenir compte des besoins de la base qu'ils représentent.

Les chefs traditionnels : Garants de l'autorité au niveau local, ils ont un rôle consultatif au sein du Comité.

### Les représentants des secteurs.

Généralement, une Commune est divisée en secteur. Les Conseillers municipaux étant originaires de l'un ou de l'autre secteur de la Commune, ils ont un double rôle. En effet, le rôle d'un conseiller est de prendre les préoccupations

de la base afin de les présenter aux sessions du Conseil, puis de tenir les populations de son secteur au courant des décisions du conseil. Ils sont donc les yeux de la Commune répandus à travers la Commune.

Les personnalités ressources. Ils sont les détenteurs de l'influence morale du CCSE. Sélectionnées parmi l'intelligentsia de la Commune, ils peuvent donner des avis éclairés utiles à ceux qui décident.

## 6.2. INDICATEURS DE SUIVI ET D'EVALUATION DU PIA

Tableau 47: Indicateurs de suivi et d'évaluation du PIA

Secteur	Activités	Indicateurs De Suivi	Indicateurs De d'évaluation
Energie	appui du CSI YAOUNDÉ 4IÈME pour l'achat d'une ambulance médicalisée	Rapport Avancement Des Travaux	Taux d'avancement des travaux Rapport fin des travaux Rapport des dépenses Kilomètres d'extension électrique effectuée en fin des travaux
Education	appui des bourses d'études aux élèves Bedzan	Rapport de suivi du respect du cahier de charge du prestataire  Implication des Populations Bénéficiaires	Expertise sur la qualité des matériaux des bâtiments construits Evaluation sur le respect des normes sectorielles Nombres de bâtiments et de latrines construits comme préalablement défini PV de réception des bâtiments Les salles sont réceptionnées et exploitées par les populations
	construction et équipement d'un bloc Maternelle à l'école maternelle de YAOUNDÉ 4IÈME		
	Appui à l'organisation d'une foire culturelle des peuples BETI		
	construction et équipement d'un bloc Maternelle à l'EM bilingue		
Eau	Construction d'une adduction d'eau communale	Rapport de suivi du respect du cahier de charge du prestataire	Rapport sur la qualité de l'eau Site du forage effectif à la Chefferie
	construction d'un forage équipé d'une PMH centre	Rapport de suivi du respect du cahier de charge du prestataire	Rapport sur la qualité de l'eau Site du forage effectif au quartier Dongo à Donenda
	construction d'un forage équipé d'une PMH à la chefferie	Rapport de suivi du respect du cahier de charge du prestataire	Rapport sur la qualité de l'eau Site du forage effectif à la Chefferie
	construction d'un	Rapport de suivi du	Rapport sur la qualité de l'eau

Secteur	Activités	Indicateurs De Suivi	Indicateurs De d'évaluation
	<b>forage équipé d'une PMHau quartier savane</b>	respect du cahier de charge du prestataire	Site du forage effectif à la Chefferie
	<b>Construction d'un forage équipé d'une PMHI</b>	Rapport de suivi du respect du cahier de charge du prestataire	Rapport sur la qualité de l'eau Site du forage effectif à la Chefferie
	<b>construction et équipement d'un bloc de deux salles de classe au Lycée de YAOUNDÉ 4IÈME</b>	Rapport de suivi du respect du cahier de charge du prestataire	Rapport sur la qualité de l'eau Site du forage effectif à la Chefferie
	<b>construction d'un forage équipé d'une pompe à motricité humain</b>	Rapport de suivi du respect du cahier de charge du prestataire	Rapport sur la qualité de l'eau Site du forage effectif à la Chefferie
	<b>Aménagement et modernisation de la source</b>	Rapport de suivi du respect du cahier de charge du prestataire	Rapport sur la qualité de l'eau Site du forage effectif à la Chefferie
	<b>aménagement de la source d'eau naturelle à YAOUNDÉ 4IÈME</b>	Rapport de suivi du respect du cahier de charge du prestataire	Rapport sur la qualité de l'eau Site du forage effectif à la Chefferie
	<b>construction d'un forage équipé d'une pompe à motricité humaine à la chefferie</b>	Rapport de suivi du respect du cahier de charge du prestataire	Rapport sur la qualité de l'eau Site du forage effectif à la Chefferie
	<b>réhabilitation du puits aménagé de</b>	Rapport de suivi du respect du cahier de charge du prestataire	Rapport sur la qualité de l'eau Site du forage effectif à la Chefferie
	<b>construction d'un forage équipé d'une PMH</b>	Rapport de suivi du respect du cahier de charge du prestataire	Rapport sur la qualité de l'eau Site du forage effectif à la Chefferie
	<b>construction d'un forage équipé d'une PMHà l'EP de</b>	Rapport de suivi du respect du cahier de charge du prestataire	Rapport sur la qualité de l'eau Site du forage effectif à la Chefferie
	<b>construction d'un forage équipé d'une PMHà l'EP</b>	Rapport de suivi du respect du cahier de charge du prestataire	Rapport sur la qualité de l'eau Site du forage effectif à la Chefferie
	<b>Construction d'un</b>	Rapport de suivi du	Rapport sur la qualité de l'eau

Secteur	Activités	Indicateurs De Suivi	Indicateurs De d'évaluation
	<b>forage équipé d'une PMHYAH II</b>	respect du cahier de charge du prestataire	Site du forage effectif à la Chefferie
	<b>construction d'un forage équipé d'une pompe à motricité humaine</b>	Rapport de suivi du respect du cahier de charge du prestataire	Rapport sur la qualité de l'eau Site du forage effectif à la Chefferie

### 6.3 DISPOSITIFS, OUTILS ET FREQUENCES DU REPORTING

**Tableau 48 : Dispositif du reporting**

Acteurs	Outils	Fréquence du reporting
Les membres du Comité Communal de Suivi-Evaluation (CCSE) du PCD	Réunion d'évaluation ; Descentes de terrain ; Production des Rapports mensuels (agents de développement communaux et PV), rapports trimestriels pour le CCSE	La fréquence de suivi des activités se fera de manière trimestrielle (cependant, les 02 agents de développement communaux recrutés feront des descentes mensuelles afin de faciliter les activités du CCSE

#### Dispositif de suivi des réunions

Un modèle de tableau de suivi des réunions qui permettra au Comité de Suivi et aux différents mouvements associatifs de la Commune de capitaliser les différents points à l'ordre du jour et de toujours clore les réunions par les résolutions qu'on évaluera à la prochaine réunion.

**Tableau 49: Modèle de tableau de suivi des réunions**

Type de réunion	Date	Ordre du jour	Activités	Résultats attendus
Sensibilisation interne	.....	Restitution des travaux des Ateliers de planification communale ; Plan de sensibilisation par village.	Information porte à porte ; convocation, invitations Jeux de questions réponses ; Recueil des points de vue	Nombre de personnes sensibilisées et vivants dans la Commune.
Sensibilisation externe	.....	Plan de sensibilisation des forces vives résidant de	Rédaction des lettres de transmission ;	Nombre de personnes sensibilisées et

Type de réunion	Date	Ordre du jour	Activités	Résultats attendus
		la Commune	Expédition desdites lettres.	vivants à l'extérieur de la Commune

## Etats et rapports attendus

### Les états

Les différents états issus des données de suivi évaluation (hors microprojets) sont les suivants :

- Les termes de référence de chaque responsable,
- La liste détaillée des activités (i.e. le rapport d'activité),
- Le chronogramme des activités,
- L'analyse des investissements,
- Les tableaux synthétiques des indicateurs globaux,
- Les tableaux et cartes synthétiques des indicateurs sur la population bénéficiaire.
- Les rapports

### Contenu du rapport mensuel

C'est un rapport de travail qui ne concerne principalement que les acteurs directs du Projet. Il comprend les rubriques ci-après :

- Appréciations générales sur l'avancement du Projet lors du mois précédent,
- Grandes réalisations par composante,
- Tâches inachevées ou ajournées,
- Grandes activités en perspective,
- Problèmes majeurs rencontrés,
- Solutions et recommandations envisagées,
- La liste des tâches par responsable c'est-à-dire les termes de référence de chacun.

### Contenu du rapport trimestriel

Un rapport trimestriel présentant l'état technique et financier du projet sera rédigé. Ce rapport comprendra :

Un chapitre d'introduction présentant de façon assez détaillée l'avancement du projet en précisant pour le trimestre écoulé :

- Les grandes réalisations par composante
- Les tâches inachevées ou ajournées
- Les grandes activités en perspective
- Les problèmes majeurs rencontrés
- Les solutions et recommandations envisagées
- Le bilan détaillé des activités (i.e. le rapport d'activité) ;
- Le tableau de bord des microprojets accompagné d'analyses ad hoc pertinentes ;
- Le tableau d'utilisation des fonds par activité du projet pour le trimestre écoulé ;
- Le tableau global d'avancement des activités pour le trimestre écoulé ;

- Le tableau des contrats passés et en cours ;
- Le tableau de suivi des décaissements des fonds alloués au projet.

### **Contenu du rapport annuel**

Une fois par an, le rapport sera accompagné d'une annexe qui présentera l'ensemble des résultats des enquêtes annuelles sur le terrain. Plus précisément, cette annexe, qui sera élaborée sur la base d'enquêtes sur le terrain, regroupe:

Un chapitre introductif présentant la situation pour l'année écoulée, les évolutions passées et les perspectives, ainsi que les problèmes majeurs suivants :

- Évaluation du projet par les bénéficiaires,
- Situation sociale et sanitaire des bénéficiaires dans les zones d'intervention
- Les tableaux présentant les indicateurs sur la population (pauvreté, évaluation du projet)
- Les tableaux et cartes synthétiques présentant les indicateurs de suivi de l'impact Amélioration de l'offre des services sociaux de base.

### **6.4. MECANISME DE PREPARATION DU PIA ET DE REVISION DU PCD**

Pour préparer le PIA, la Commune devrait conduire les étapes ci-après:

- Evaluation des activités de l'année écoulée : il s'agira ici d'évaluer les activités précédentes du PIA, afin de faire un état des lieux des activités qui ont été réalisées et de reconduire dans le prochain PIA celles qui n'ont pas été réalisées.
- Production du rapport annuel des activités qui ont été menées.
- Evaluation des sources disponibles au niveau de la Commune : il s'agit ici pour la Commune de présenter les ressources financières disponibles pour l'année en cours ce qui permettra d'enclencher la prochaine étape.
- Identification des activités à inscrire dans le nouveau PIA : il s'agira ici d'identifier les activités à conduire la nouvelle année ces activités devront sortir du PTI qui a été élaboré lors de l'atelier de planification.

### **Elaboration du nouveau PIA.**

Quant au mécanisme de Révision du PCD

Pour une gestion efficace des ressources financières, l'Elaboration du PCD se fera après trois triennales. La révision dudit document se fera par un appel à manifestation d'intérêt pour le recrutement d'un organisme d'appui local pour l'accompagnement de la réElaboration du PCD.

Les agents de développements communaux auront la charge de monter le dossier d'appel d'offre (DAO) ; et la commission de passation des marchés aura la charge de sélectionner le prestataire selon les principes des marchés publics.

IL est aussi important de savoir à la suite de ce processus qu'un plan de communication a été élaboré pour faire connaître le PCD aux partenaires et aux acteurs de développement



## VII. PLAN DE COMMUNICATION

## **PLAN DE COMMUNICATION**

Le plan de communication que nous proposons ici énumère les actions qui seront entreprises pour faire connaître ce document non seulement au grand public, mais surtout aux partenaires et acteurs de développement. Mais avant, nous allons définir les objectifs, la cible et les actions qui seront menées dans le cadre de cette campagne.

### **Objectif :**

Ce plan de communication a pour objectif :

- Faire connaître le PCD CCD;
- Faire financer les projets qui y sont contenus.

### **Cible :**

- Les partenaires au développement ;
- Les élites ;
- Les ministères techniques en fonction des thématiques identifiées ici ;
- Les potentiels bailleurs de fonds externes ;
- Les populations CCD;
- Les élus locaux.

### **Les actions qui seront menées :**

Il faudra au préalable synthétiser le document pour qu'il soit moins long et plus facile à lire ;

- Il faudra concevoir une publicité radio et télé pour présenter le document ;
- Il faut élaborer et mettre en place un blog sur la Commune CCDsur internet ;

**Choix des médias :** CRTV ; Canal 2, Cameroun Tribune ; Vision 4 ; Bnews1; le Messenger ; Radio communale, etc.

**Choix du hors média :** une soirée de collecte des données ; mailing list ; publi postage ; les associations sur le plan local, national et même international ; une soirée (dîner) avec les ministères techniques et les ambassadeurs et d'autres potentiel bailleurs de fonds pour la présentation du PCD.

**Tableau 50: Stratégie et esquisse du plan de communication**

Objectifs	Activités	Responsables	Canal	Cibles	Indicateurs	Source De Vérification	Coûts Fcfa	Période	Lieux
Global : Faire connaître le PCD de Ambam en vue d'obtenir des financements des projets qui y sont contenus.	Organisation d'un atelier local de promotion du PCD	CCD, MAIRE, conseillers municipaux, élites	Médias (publics et privés) : Radio, Télévision, prYaoundé 4ième écrite, internet	Autorités administratives  partenaires techniques et financiers ;  projets et programmes de développement ;  autorités traditionnelles  ONG, Association, GIC... ) ;  Elus locaux, sectoriels  élites;  Fondations  FEICOM  Ambassades	Nombre de billets d'invitations ventilés	décharge de dépôts d'exemplaires de PCD sur le plan national et international  nombre de site internet ou le PCD est mis en ligne	10.000.000	2023-2027	YAOUNDÉ 4IÈME
spécifiques 1. Mettre en œuvre une	Recrutement d'un expert en communication	CCD, MAIRE, conseillers municipaux,	Médias (publics et privés) : Radio,	Le grand public  Les bailleurs de	Contrat de l'expert disponible	contrat de l'expert disponible	4.500.000	2022-2026	YAOUNDÉ 4IÈME

Objectifs	Activités	Responsables	Canal	Cibles	Indicateurs	Source De Vérification	Coûts Fcfa	Période	Lieux
politique de marketing du PCD		élites	Télévision, prYaoundé 4ième écrite, internet	fonds					
	Elaboration du plan média	CCD, MAIRE, conseillers municipaux, élites		Les OSC Les communes externes	plan média disponible et opérationnel	copie du plan de média	1.000.000	2023-2027	YAOUNDÉ 4IÈME
	Conception de spots publicitaires média et hors média	CCD, MAIRE, conseillers municipaux, élites	Médias (publics et privés) : Radio, Télévision, prYaoundé 4ième écrite, internet		spots publicitaires à la portée du grand public	nombre et nature des spots publicitaires	5.000.000	2023-2027	YAOUNDÉ 4IÈME
	Elaboration d'un site WEB de la Commune	CCD, MAIRE, conseillers municipaux, élites	Médias (publics et privés) : Radio, Télévision, prYaoundé 4ième écrite, internet		Site Web disponible et fonctionnel	site disponible	1.000.000	2023-2027	YAOUNDÉ 4IÈME
	Elaboration d'une Synthèse du document	CCD, MAIRE, conseillers municipaux, élites	Médias (publics et privés) : Radio, Télévision, prYaoundé 4ième écrite, internet		PCD succinct disponible	nombre d'exemplaire disponible	1.000.000	2023-2027	YAOUNDÉ 4IÈME

### Plan Communal de Developpemnt de la commune de Yaoundé 4

BP : 14783 Ydé cameroun Tel : 222 11 30 92/ 222 11 30 94 Email: [mairiedeyaounde4@hotmail.fr](mailto:mairiedeyaounde4@hotmail.fr)

Objectifs	Activités	Responsables	Canal	Cibles	Indicateurs	Source De Vérification	Coûts Fcfa	Période	Lieux
2. Faire connaître le PCD à la communauté nationale et internationale	Multiplication des exemplaires du PCD version dure et version numérique	CCD, MAIRE, conseillers municipaux, élites	Médias (publics et privés) : Radio, Télévision, prYaoundé 4ième écrite, internet	Les bailleurs de fonds	Nombre d'exemplaires version dure imprimés et version numérique  nombre de rencontre	nombre d'exemplaire de PCD disponible	//	2023-2027	YAOUNDÉ 4IÈME
	Correspondance des copies du PCD aux bailleurs de fonds potentiels	CCD, MAIRE, conseillers municipaux, élites	Des rencontres physiques		Nombre d'exemplaires envoyés/distribués	décharge des copies disponibles	500.000	2023-2027	YAOUNDÉ 4IÈME
3. Assurer Le suivi – évaluation du marketing du PCD	Elaboration d'un calendrier de suivi	CCD, MAIRE, conseillers municipaux, élites	Médias (publics et privés) : Radio, Télévision, prYaoundé 4ième écrite, internet	Le grand public  Les bailleurs de fonds	Rapport de suivi	rapport de suivi	1.000.000	2023-2027	YAOUNDÉ 4IÈME
<b>TOTAL</b>	<b>25 000 000 F CFA</b>								

**NB** : Le total ici est provisoire car le nombre d'exemplaires de PCD à produire dépendra du nombre de partenaire à qui la commune jugera nécessaire d'envoyer une copie dure.

## CONCLUSION

Déterminée à s'impliquer activement dans le processus d'émergence amorcée par le Cameroun à l'horizon 2035, la Commune d'arrondissement de Yaoundé 4<sup>ème</sup> a engagé toutes les forces vives de son territoire dans un grand projet de développement à savoir : l'élaboration de son Plan Communal de Développement (PCD). Comme tout projet, cette activité a poursuivi des objectifs claires et précis à savoir: identifier et analyser les problèmes de développement de ses populations, faire participer les populations bénéficiaires aux questions de développement qui engagent leur bien-être, se doter de stratégies et d'un cadre logique d'intervention basés sur une programmation triennale et une planification annuelle des projets de développement préalablement retenus. La nouvelle approche de planification est agrippée à la politique nationale structurée sur le budget programme , Dans cette optique, sur la base des ressources propres et externes fiables de la commune et, s'appuyant sur les projets prioritaires des villages et de l'espace urbain notamment sur la priorité des priorités eux-mêmes consignés dans les programmes et actions ,il a été élaboré un Programme Triennal d'Investissement (PTI) dont le coût s'évalue à **2 096 756 024 (deux milliard quatre vingt seize millions sept cent cinquante six mille vingt quatre) F CFA**. Un Plan d'Investissement Annuel (PIA) qui, s'appuie quant à lui sur les secteurs les plus urgents et s'élève à **620 252 008 (six cent vingt millions deux cent cinquante deux mille huit F CFA**. Par ailleurs le PCD étant orienté sur la base de vingt et huit secteurs d'activité et ayant une durée relativement longue, dégage globalement la somme d'au moins **150 632 790 000(Cinquante milliards six cent trente-deux millions sept cent quatre-vingt-dix mille) F CFA**, plusieurs coûts étant encore à déterminer. Le coût du PCD révèle ici la valeur financière de tous les besoins pertinents exprimés par les populations et traduits en cadres logiques. Vu le contexte de décentralisation basé sur des principes d'autodétermination et du renforcement de la gouvernance locale des collectivités , il est donc nécessaire que les responsables communaux s'activent sérieusement à la recherche des financements à travers l'établissement des partenariats, des conventions , des franchises collaborations avec des élites internes et externes, des bailleurs de fonds , l'Etat du Cameroun, d'autres Communes, le secteur privé, les banques , les ONG, les programmes de développements , les confessions religieuses etc. la mise sur pieds d'un plan de communication efficace sur le PCD, son suivi- évaluation participatif et la volonté politique indéfectible des responsables communaux seront des préalables à l'atteinte l'émergence escomptée.

## BIBLIOGRAPHIE

- Comptes administratifs Commune d'arrondissement de Yaoundé 4 2015-2020 ; Commune de YAOUNDÉ 4
- rapport du DIC ET DU DPNQ, OAL CCD (CENTRE CHRÉTIEN DE DEVELOPPEMENT);2021 ; Commune d' YAOUNDÉ 4IÈME
- PCD de la Commune d' YAOUNDÉ 4IÈME; OAL CCD, PNDP ; 2013 ; Commune CCD
- Manuel du praticien des appuis au processus d'élaboration des PDC, PNDP/CNC 2021
- Objectif de Developpement Durable ONU publié en 2000
- BUCREP (Bureau Central de Recensement et d'Etude de la population au Cameroun), 2005. Rapport de présentation des résultats définitifs, 3ème recensement
- DECRET N° 93/720/200 000 000 du 22 novembre 1993, fixant les modalités d'application de la loi n° 90/031 du 10 août 1990 régissant l'activité commerciale au Cameroun
- Circulaire conjointe N° 0002335/MINDDEVEL/MINFI du 20 octobre 2010 Précisant les modalités d'application de la loi n°2009/019 du 15 décembre 2009 portant fiscalité locale, Cameroun, 97p



## ANNEXES

**Annexe 1 : DELIBERATION DE VALIDATION DU PLAN COMMUNAL DE DEVELOPPEMENT CCD**

364

---

**Plan Communal de Developpemnt de la commune d'Arrondissement de Yaoundé 4ième** BP :  
17 783 Ydé cameroun Tel : 222 11 30 92/222 11 30 94 Email: [mairiedeyaounde4@hotmail.fr](mailto:mairiedeyaounde4@hotmail.fr)

