

REPUBLIQUE DU CAMEROUN
PAIX - TRAVAIL - PATRIE

MINISTERE DE L'ADMINISTRATION
TERRITORIALE ET
DE LA DECENTRALISATION

REGION DU CENTRE

DEPARTEMENT DE LA LEKIE

COMMUNE DE SAA



REPUBLIC OF CAMEROON
PEACE - WORK - FATHERLAND

MINISTRY OF TERRITORIAL
ADMINISTRATION
AND DECENTRALIZATION

CENTER REGION

LEKIE DIVISION

SAA COUNCIL

PLAN COMMUNAL DE DEVELOPPEMENT (PCD) DE SAA



TOME 1


REALISE AVEC L'APPUI

TECHNIQUE DE L'OAL



BP : 4055Ydé, e-mail : nolconseils@yahoo.fr,
Tél : 677 97 57 45/ 693 04 02 24/ 670 07 40 18
Yaoundé - Cameroun

FINANCIER DU



CNC : BP : 660Ydé, e-mail : pndp@pndp.org,
Tél : 222 21 36 64, siège social : CNC sise face
PNUD, nouvelle route Bastos
CRC-CE : e-mail : pndp_cppce@yahoo.fr
Tél : 222 20 13 90/222 20 13 83

FEVRIER 2016

SOMMAIRE

Résumé du PCD.....	5
Liste des abréviations.....	7
Liste des tableaux.....	12
Liste des planches et photos	13
Liste des cartes.....	13
Liste des figures	13
Liste des annexes.....	13
I.INTRODUCTION.....	14
1.1. Contexte et justification	15
1.2. Objectifs du PCD	16
1.2.1. Objectif global.....	16
1.2.2. Objectifs spécifiques.....	16
1.3. Structure du document	16
II. METHODOLOGIE.....	17
2.1. Préparation de l'ensemble du processus	18
2.1.1. Mise en place du Comité de Pilotage	18
2.1.2. Prise de contact avec l'exécutif communal	18
2.1.3. Atelier de lancement.....	19
2.1.4. Préparation pédagogique	19
2.2. Collecte des informations et traitement	20
2.2.1. Au niveau de l'Institution communale et de l'espace urbain	20
2.2.2. Au niveau des villages	21
2.3. Consolidation des données du diagnostic et cartographie	22
2.4. Atelier de planification, de mobilisation des ressources et de programmation	22

2.5. Mise en place du mécanisme de suivi évaluation participatif	23
III. PRESENTATION SOMMAIRE DE LA COMMUNE	24
3.1. Localisation de la commune	25
3.2. Milieu biophysique	28
3.2.1. Climat	28
3.2.2. Sols.....	28
3.2.3. Relief	29
3.2.4. Hydrographie	29
3.2.5. Végétation	29
3.2.6. Faune	29
3.3. Milieu humain.....	29
3.3.1. Historique de la commune	29
3.3.2. Démographie	30
3.3.3. Religions.....	34
3.3.4. Habitat et cadre de vie.....	34
3.3.5. Organisation traditionnelle	35
3.3.6. Système d'accès au foncier.....	35
3.3.7. Formes de solidarité et dynamique sociale.....	36
3.3.8. Activités économiques	36
3.3.8.1. Agriculture	36
3.3.8.2. Elevage	37
3.3.8.3. Commerce.....	37
3.3.8.4. Artisanat	37
3.3.8.5. Pêche.....	41
3.3.8.6. Chasse	41
3.3.8.7. Activités de transport.....	41
3.3.8.8. Services.....	41
3.3.8.9. Structures de finance.....	42
3.3.9. Infrastructures sociales.....	42

3.3.9.1. Ecoles	42
3.3.9.2. Santé.....	42
3.3.9.3. Electricité.....	43
3.3.9.4. Eau.....	43
3.3.9.5. Communication.....	43
3.3.9.6. Réseau routier	43
3.4. Principaux services de l'espace communal.	44
3.5. Principales potentialités de la Commune ;	48
IV. SYNTHÈSE DES RESULTATS DU DIAGNOSTIC.....	53
4.1. Synthèse du DIC	54
4.1.1. Viabilité organisationnelle	54
4.1.2. Nombre de conseillers Municipaux et composition de l'exécutif (titulaire et adjoints)	55
4.1.3. Forces et faiblesses et Axes de renforcement de l'institution communale.....	56
4.1.4. Impact CCF et CCD.....	59
4.1.5. Validation des comptes administratifs.....	60
4.2. Synthèse des données collectées sur la petite enfance	60
4.3. Synthèse des données sur les changements climatiques.....	62
4.4. Principaux problèmes et besoins identifiés et consolidés par secteur	64
4.5. Synthèse des 08 microprojets prioritaires de la commune	119
V. PLANIFICATION STRATEGIQUE	135
5.1. Vision et objectifs du PCD	136
5.1.1. Vision de développement de la commune de Saa.....	136
5.1.2. Objectifs du PCD	137
5.1.2.1. Objectif global.....	137
5.1.2.2. Objectifs spécifiques.....	137
5.2. Cadre logique par secteur	138
5.3. Coût estimatif du PCD.....	229

5.4. Esquisse du Plan d'Utilisation et de Gestion des Terres de l'espace communal.....	230
5.5. Synthèse du développement de l'économie locale	232
VI. PROGRAMMATION.....	234
6.1. Ranking des villages et Ressources mobilisables	235
6.1.1. Ranking des villages.....	235
6.1.2. Ressources mobilisables et échéances.....	237
6.2. Cadre de Dépense à Moyen Terme (CDMT) 2016 – 2018	240
6.3. Cadre sommaire de gestion environnementale du CDMT.....	250
6.3.1. Cadre de gestion environnementale sommaire	250
6.3.2. Cadre de gestion sociale sommaire.....	253
6.3.3. Plan sommaire de gestion environnementale et sociale.....	256
6.4. Plan d'Investissement Annuel.....	260
6.4.1. Programmation annuelle des projets prioritaires	260
6.4.2. Plan opérationnel en faveur des populations vulnérables.....	267
6.5 Plan de Passation des marchés du PIA	268
VII. MECANISME DE SUIVI-EVALUATION	273
7.1. Composition du Comité Communal de Suivi-Evaluation du PCD ...	274
7.2. Indicateurs de suivi et d'évaluation.....	274
7.3. Dispositif, outils et fréquence du reporting	277
7.4. Mécanisme de préparation du PIA et de révision du PCD	278
VIII. PLAN DE COMMUNICATION SUR LA MISE EN ŒUVRE DU PCD	279
CONCLUSION.....	1
BIBLIOGRAPHIE.....	4
ANNEXES.....	6

Résumé du PCD

En dépit des progrès notables enregistrés dans la lutte contre la pauvreté par le gouvernement de la République du Cameroun, celle-ci touche encore une grande partie de nos populations, et demeure à ce titre, un souci majeur pour les pouvoirs publics.

Pour atteindre cet objectif, le Cameroun a opté de faire de la décentralisation l'axe fondamental de promotion du développement, de la démocratie et de la bonne gouvernance au niveau local à travers les lois N°2004/017 et 18 du 22 juillet 2004 d'orientation de la décentralisation et celle applicable aux Communes.

C'est dans cette optique que le Gouvernement du Cameroun, avec l'aide de la Communauté internationale, a mis en place le Programme National de Développement Participatif (PNDP), pour donner aux Collectivités Territoriales Décentralisées et aux communautés à la base, les moyens d'une participation effective au processus de développement.

Le Plan Communal de Développement (PCD) est un document qui permet à la Commune de SAA de disposer d'un outil de définition, d'impulsion, d'orientation, et de mise en œuvre de sa stratégie de développement :

- En faisant un état des lieux de la situation de développement dans les 28 secteurs de son espace géographique et en arrêtant les actions à entreprendre ;
- En élaborant et en validant un plan d'action stratégique de développement de l'espace géographique de la commune et un Plan d'Investissement Annuel (PIA) pour 2016 ;
- En créant un cadre de concertation entre tous les acteurs de développement ;
- En élaborant un plan de communication sur le PCD au sein de l'institution communale et une stratégie de recherche des financements pour la réalisation des actions envisagées ;
- En renforçant les capacités des acteurs locaux en vue de les rendre plus apte à suivre, à évaluer et à pérenniser la mise en œuvre et le processus de planification locale.

L'approche méthodologique utilisée pour l'élaboration du Plan Communal de Développement (PCD) a été subdivisée en sept étapes qui sont : la préparation de l'ensemble du processus de planification, le diagnostic participatif, la planification, la mobilisation des ressources, la programmation, la mise en œuvre et le suivi-évaluation.

Ainsi, du diagnostic participatif conduit dans les 28 secteurs et à travers le DIC, le DEUC, le DPNV découlent les résultats suivants :

- L'agriculture est marquée par des cultures de rente (cacao, palmier à huile), des cultures de subsistance (banane plantain, tubercules, céréales, etc.) et des cultures maraichères ;
- L'élevage tant artisanal que moderne (constituée de porcins, caprins, volailles, etc.) est destiné soit à la consommation, soit au commerce ;
- La pêche est pratiquée de manière artisanale ;

Plan Communal de Développement (PCD) de SAA

- Le commerce est marqué par la vente des produits vivriers et manufacturés avec l'existence de plusieurs marchés dont 02 à SAA ville, des boutiques, des débits de boisson et du petit commerce ;
- Le transport est marqué par la présence de 02 agences de transport interurbain, 01 gare routière pour taxi-brousses, des mototaxis ;
- L'extraction de sable reste artisanale.

Dans la perspective de la mise en œuvre des projets contenus dans le plan, les aspects socio-environnementaux sont pris en compte, notamment avec les mesures d'atténuation des impacts négatifs et d'optimisation de ceux positifs, de même que la mise sur pieds d'un plan sommaire de gestion de l'environnement, ainsi qu'un plan de renforcement des capacités.

Les activités de planification dans les 29 secteurs ont permis à la Commune d'élaborer un PCD qui prévoit un coût estimatif global de **62 238 584 000 FCFA** (Soixante deux milliards deux cent trente huit millions cinq cent quatre-vingt quatre mille francs CFA), un CDMT de **1 803 628 000 FCFA** (Un milliard huit cents trois millions, six cent vingt-huit mille francs CFA), et un PIA de **951 128 000 FCFA** (Neuf cents cinquante un millions cent vingt huit mille francs CFA).

A l'issue du processus, un Comité de Suivi-Evaluation de la mise en œuvre du PCD a été mis en place, ainsi qu'un plan de communication.

La mise en œuvre du PCD repose sur deux axes fondamentaux que sont :

- L'amélioration de l'accès des populations aux services sociaux de qualité ;
- L'amélioration du niveau de la production économique et de l'emploi.

Liste des abréviations

AES SONEL	Appliance Energy Supply-Société Nationale d'Electricité
AFD	Agence Française de Développement
AGR	Activités Génératrices de Revenus
AONO	Appel d'Offre National Ouvert
BAD	Banque Africaine de Développement
BT	Basse Tension
CAC	Centimes Additionnels Communaux
CAMPOST:	Cameroon Postal Service
CC	Comité de Concertation
CCD	Cadre Communal de Développement
CCF	Cadre Communal Financier
CCSE	Comité Communal de Suivi Evaluation
CDMT	Cadre de Dépenses à Moyens Termes
CEAC	Centre d'Etude et d'Action Communautaire
CEP	Certificat d'Etudes Primaires
CES	Collège d'Enseignement Secondaire
CETIC	Collège d'Enseignement Technique Industriel et Commercial
CIPM	Commission Interne de Passation des Marchés
COFIL	Comité de Pilotage
CSI	Centre de Santé Intégré
CTD	Collectivités Territoriales Décentralisées
DAADER:	Délégation d'Arrondissement de l'Agriculture et du Développement Rural
DAAS:	Délégation d'Arrondissement des Affaires Sociales
DAJEC:	Délégation d'Arrondissement de la Jeunesse et de l'Education Civique
DAPROFF:	Délégation d'Arrondissement de la Promotion de la Femme et de la Famille
DASEP:	Délégation d'Arrondissement des Sports et de l'Education Physique
DDMINAC	Délégation Départementale du Ministère des Arts et de la Culture
DDMINADER	Délégation Départementale du Ministère de l'Agriculture et Développement Rural
DDMINAS	Délégation Départementale du Ministère des Affaires Sociales

Plan Communal de Développement (PCD) de SAA

DDMINCOM	Délégation Départementale du Ministère de la Communication
DDMINCOMMERCE	Délégation Départementale du Ministère du Commerce
DDMINDAF	Délégation Départementale du Ministère des Domaines, Cadastres et Affaires Foncières
DDMINEDUB	Délégation Départementale du Ministère de l'Education de Base
DDMINEE	Délégation Départementale du Ministère de l'Eau et de l'Energie
DDMINEFOP	Délégation Départementale du Ministère de l'Emploi et Formation Professionnelle
DDMINEPAT	Délégation Départementale du Ministère de l'Economie de Planification et de l'Aménagement du Territoire
DDMINEPDED	Délégation Départementale du Ministère de l'Environnement, Protection de la nature et Développement Durable
DDMINEPIA	Délégation Départementale du Ministère de l'Elevage, Pêches et Industries Animales
DDMINESEC	Délégation Départementale du Ministère des Enseignements Secondaires
DDMINFOF	Délégation Départementale du Ministère des Forêts et de la Faune
DDMINHDU	Délégation Départementale du Ministère de l'Habitat et Développement Urbain
DDMINJEC	Délégation Départementale du Ministère de la Jeunesse et Education Civique
DDMINMAP	Délégation Départementale du Ministère des Marchés Publics
DDMINMIDT	Délégation Départementale du Ministère des Mines, Industries et Développement Technologique
DDMINPMEESA	Délégation Départementale du Ministère des Petites et Moyennes Entreprises, de l'Economie Sociale et de l'Artisanat
DDMINPROFF	Délégation Départementale du Ministère de la Promotion de la Femme et de la Famille
DDMINPT	Délégation Départementale du Ministère des Postes et Télécommunications
DDMINRESI	Délégation Départementale du Ministère de la Recherche Scientifique et de l'Innovation
DDMINSEP	Délégation Départementale du Ministère des Sports et de l'Education Physique
DDMINTOUL	Délégation Départementale du Ministère du Tourisme et Loisirs
DDMINTP	Délégation Départementale du Ministère des Travaux Publics
DDMINTRANSPORT	Délégation Départementale du Ministère des Transports
DDMINTRASS	Délégation Départementale du Ministère du Travail et de la Sécurité Sociale

Plan Communal de Développement (PCD) de SAA

DEUC	Diagnostic de l'Espace Urbain Communal
DIC	Diagnostic Institutionnel Communal
DPNV	Diagnostic Participatif de Niveau Village
DSCE	Document Stratégique pour la Croissance et l'Emploi
ELECAM:	Elections Cameroon
ENEO	Energie Nouvelle du Cameroun
EP	Ecole Publique
EPI	Equipement de Protection Individuelle
EPS	Education Physique et Sportive
FFPO	Forces, Faiblesse, Potentialités, Obstacles
GIC	Groupe Initiative Commune
GPS	Global Position System
HIMO	Haute Intensité de Main d'Oeuvre
IAEB	Inspection d'Arrondissement de l'Education de Base
INS	Institut National de la Statistique
ISS	Interview Semi-Structuré
IST	Infection Sexuellement Transmissible
MINAC	Ministère des Arts et de la Culture
MINADER	Ministère de l'Agriculture et Développement Rural
MINAS	Ministère des Affaires Sociales
MINATD	Ministère de l'Administration Territoriale et Décentralisation
MINCOM	Ministère de la Communication
MINCOMMERCE	Ministère du Commerce
MINDAF	Ministère des Domaines, Cadastres et Affaires Foncières
MINEDUB	Ministère de l'Education de Base
MINEE	Ministère de l'Eau et de l'Energie
MINEFOP	Ministère de l'Emploi et Formation Professionnelle
MINEPAT	Ministère de l'Economie de Planification et de l'Aménagement du Territoire
MINEPDED	Ministère de l'Environnement, Protection de la nature et Développement Durable
MINEPIA	Ministère de l'Elevage, Pêches et Industries Animales
MINESEC	Ministère des Enseignements Secondaires

Plan Communal de Développement (PCD) de SAA

MINESUP	Ministère de l'Enseignement Supérieur
MINFI	Ministère des Finances
MINFOF	Ministère des Forêts et de la Faune
MINHDU	Ministère de l'Habitat et Développement Urbain
MINJEC	Ministère de la Jeunesse et Education Civique
MINMAP	Ministère des Marchés Publics
MINMIDT	Ministère des Mines, Industries et Développement Technologique
MINPMEESA	Ministère des Petites et Moyennes Entreprises, de l'Economie Sociale et de l'Artisanat
MINPROFF	Ministère de la Promotion de la Femme et de la Famille
MINPT	Ministère des Postes et Télécommunications
MINRESI	Ministère de la Recherche Scientifique et de l'Innovation
MINSANTE	Ministère de la Santé Publique
MINSEP	Ministère des Sports et de l'Education Physique
MINTOUL	Ministère du Tourisme et Loisirs
MINTP	Ministère des Travaux Publics
MINTRANSPORT	Ministère des Transports
MINTRASS	Ministère du Travail et de la Sécurité Sociale
MT	Moyenne Tension
MTN	Mobile Telephone Networks
NODDEL	Nouvelle Dynamique de Développement Local
NTIC	Nouvelles Technologies de l'Information et de la Communication
OAL	Organisme d'Appui Local
OEV	Orphelins et Enfants Vulnérables
OMD	Objectif du Millénaire pour le Développement
ONG	Organisation Non Gouvernementale
OP	Organisation Paysanne
PCD	Plan Communal de Développement
PCFC:	Poste de Contrôle Forestier et de Chasse
PCT	Physique Chimie Technologie
PDIR	Plan de Déplacement Involontaire et de Réinstallation
PFNL	Produits Forestiers Non Ligneux

Plan Communal de Développement (PCD) de SAA

PIA	Plan d'Investissement Annuel
PM	Pour Mémoire
PNDP	Programme National de Développement Participatif
PPM	Plan de Passation des Marchés
PRO-ADP	Progiciel d'aide au développement
PUGDT	Plan d'Utilisation et de Gestion Durable des Terres
PV	Procès Verbal
PVVS	Personnes Vivant avec le VIH SIDA
RGPH	Recensement Général de la Population et de l'Habitat
RM	Receveur Municipal
SAR-SM	Section Artisanale Rurale-Section Ménagère
SDE	Services Déconcentrés de l'Etat
SEPO :	Succès, Echechs, Potentialités, Obstacles
SG	Sécretaire Général
SIDA	Syndrome de l'Immuno Déficience Acquise
SVT	Sciance de la Vie et de la Terre
TDR:	Termes De Référence
TE	Technique de l'Education
TIC	Technologie de l'Information et de la Communication
VIH	Virus de l'Immunodéficiency humaine
VIH/SIDA	Virus de l'Immunodéficiency humaine/Syndrome de l'Immuno-Déficiency Acquise

Liste des tableaux

Tableau 1 : Mise en place du COPIL.....	18
Tableau 2 : Prise de contact avec l'exécutif communal.....	18
Tableau 3 : Atelier de lancement.....	19
Tableau 4 : Préparation pédagogique.....	19
Tableau 5 : Collecte des informations au niveau de l'institution communale et de l'espace urbain.....	20
Tableau 6 : Collecte des informations au niveau des villages.....	21
Tableau 7 : Consolidation des données des diagnostics (DIC, DEUC, DPNV).....	22
Tableau 8 : Atelier de planification, de mobilisation des ressources et de programmation....	22
Tableau 9 : Liste des différents villages/quartiers de la commune et distance par rapport à des villes de référence.....	26
Tableau 10 : Effectifs par village des hommes, femmes, enfants et par tranche d'âge.....	31
Tableau 11 : Synthèse de la spéculation agricole de Saa.....	39
Tableau 12 : Services sociaux de base et infrastructures par secteur.....	44
Tableau 13 : Principales potentialités de la commune.....	48
Tableau 14 : Noms des conseillers municipaux et de l'exécutif communal.....	55
Tableau 15 : Forces et faiblesses Analyse et renforcement de l'institution communale.....	56
Tableau 16 : Synthèse des données sur la petite enfance.....	60
Tableau 17 : Synthèse sur les changements climatiques.....	62
Tableau 18 : Principaux problèmes et besoins consolidés par secteurs.....	64
Tableau 19 : Synthèse des 08 microprojets prioritaires [dont 03 économiques et 05 sociaux] par village et au niveau de l'espace urbain.....	119
Tableau 20 : Cadre logique par secteur.....	138
Tableau 21 : Coût estimatif du PCD par secteur et coût global.....	229
Tableau 22 : Tableau de Plan d'utilisation et de gestion des terres.....	230
Tableau 23 : Matrice synthèse des données sur l'économie locale.....	232
Tableau 24 : Ranking des villages de la Commune.....	235
Tableau 25 : Ressources mobilisables.....	237
Tableau 26 : Cadre de Dépenses à Moyen Terme (CDMT) 2016 – 2018.....	240
Tableau 27 : Principaux impacts environnementaux et mesures d'optimisation ou d'atténuation envisageables.....	250
Tableau 28 : Principaux impacts socioéconomiques et mesures d'optimisation ou d'atténuation envisageables.....	253
Tableau 29 : Plan sommaire de gestion de l'environnement.....	256
Tableau 30 : Programmation annuelle des projets prioritaires.....	260
Tableau 31 : Plan opérationnel en faveur des populations vulnérables.....	267
Tableau 32 : Plan de passation des marchés.....	268

Plan Communal de Développement (PCD) de SAA

Tableau 33 : Indicateurs de suivi et évaluation du PIA	274
Tableau 34 : Plan de communication communale	281

Liste des planches et photos

Planche 1 : Vue de quelques outils du diagnostic participatif.....	21
Planche 2 : Vue d'ensemble du diagnostic participatif de Saa dans le village Nkolo.....	61
Planche 3 : Atelier de validation des données consolidées du diagnostic participatif.....	134
Planche 4 : Atelier de planification, mobilisation des ressources et programmation.....	228

Liste des cartes

Carte 1 : Localisation de la commune de Saa.	25
Carte 2 : Population par villages et type de paysage (formation végétales).....	34
Carte 3 : Carte d'utilisation souhaitée des terres	231

Liste des figures

Figure 1 : Organigramme de la commune de Saa	54
--	----

Liste des annexes

Fiches de projets	
Programme de l'atelier de planification	
Feuilles de présence de l'atelier de planification	
Fiches de présence du COMES	
Délibération de la Commune validant le PCD	
Note d'approbation du PCD par le MINEPAT	
Arrêté préfectoral approuvant le PCD	
Document A : Atlas des cartes	
Document B ; Rapport consolidé du diagnostic participatif	

I.INTRODUCTION

1.1. Contexte et justification

Le Cameroun, un pays émergent, démocratique et uni dans sa diversité. Telle est la vision prospective du pays à l'horizon 2035, qui s'articule sur quatre objectifs généraux à savoir: (i) réduire la pauvreté à un niveau socialement acceptable ; (ii) devenir un pays à revenu intermédiaire ; (iii) atteindre le stade de Nouveau Pays Industrialisé et ; (iv) renforcer l'unité nationale et consolider le processus démocratique.

Pour y parvenir, le gouvernement camerounais a produit le Document de Stratégie pour la Croissance et l'Emploi (DSCE) qui met à contribution la pleine participation des populations à la base, de la société civile, du secteur privé et des partenaires au développement.

Le DSCE qui va couvrir les dix premières années de la vision à long terme sera centré sur l'accélération de la croissance, la création d'emplois formels et la réduction de la pauvreté. Il vise en conséquence à (i) porter la croissance à 5,5% en moyenne annuelle dans la période 2010-2020 ; (ii) ramener le sous-emploi de 75,8% à moins de 50% en 2020 avec la création de dizaines de milliers d'emplois formels par an dans les dix prochaines années ; et (iii) ramener le taux de pauvreté monétaire de 39,9% en 2007 à 28,7% en 2020.

Pour atteindre les objectifs sus-évoqués, le Gouvernement a pris l'option de transférer les compétences aux communes par le biais de la décentralisation.

A travers les lois N°2004/017 et 018 du 22 juillet 2004, le Cameroun a choisi de faire de la décentralisation l'axe fondamental de promotion du développement, de la démocratie et de la bonne gouvernance au niveau local. Traduisant ainsi sa volonté de fonder son développement sur la participation communautaire et la mobilisation des ressources locales. Il est donc attendu de chaque groupe socio-économique local de faire ses choix de développement en tenant compte de ses spécificités propres, de son environnement, de son potentiel, de sa culture, de ses forces et faiblesses, de ses contraintes.

C'est dans ce contexte que le Gouvernement camerounais a mis en place, avec le concours de ses partenaires au développement, le Programme National de Développement Participatif (PNDP). A travers le PNDP, le Gouvernement entend responsabiliser les Communes et leurs communautés à la base dans le processus progressif de décentralisation afin de les rendre acteurs de leur propre développement. Ses interventions devraient permettre de réduire la pauvreté et de promouvoir le développement durable en zone rurale à travers l'organisation des bénéficiaires, le renforcement des capacités, leur implication dans l'identification des besoins prioritaires, la recherche des solutions, la planification et la mise en œuvre des projets de développement social et économique.

Plan Communal de Développement (PCD) de SAA

Pour le faire, le PNDP a signé avec la Commune de Saa une convention visant à actualiser son Plan de Développement Communal (PDC) existant en Plan Communal de Développement (PCD). Ceci à travers l'appui technique de l'OAL NODDEL.

Le cahier de charge des activités de l'OAL NODDEL a consisté en l'accompagnement de la Commune dans l'élaboration du PCD, et subdivisée en sept étapes qui sont : la préparation du processus de planification, le diagnostic participatif (DIC, DEUC, DPNV), la planification, la mobilisation des ressources, la programmation ; la mise en œuvre du plan et le suivi-évaluation.

1.2. Objectifs du PCD

1.2.1. Objectif global

Doter la commune d'une vision de développement durable élaborée à l'issue d'un processus participatif.

1.2.2. Objectifs spécifiques

- Mener un diagnostic participatif,
- Réaliser la monographie de la commune,
- Présenter les ressources mobilisables par la commune,
- Elaborer une planification stratégique,
- Programmer les investissements par un PIA et un CDMT,
- Elaborer le cadre socio-environnemental sommaire des investissements du CDMT,
- Mettre en place un dispositif de suivi-évaluation de la mise en œuvre du PCD.

1.3. Structure du document

Le présent document est subdivisé de la manière suivante :

- Résumé,
- Introduction,
- Méthodologie,
- Présentation sommaire de la commune,
- Synthèse des résultats du diagnostic,
- Planification stratégique,
- Programmation,
- Mécanisme de suivi-évaluation,
- Plan de communication,
- Conclusion.

II. METHODOLOGIE

2.1. Préparation de l'ensemble du processus

Elle avait pour but d'amener toutes les parties prenantes bénéficiaires à comprendre l'importance du processus et à y adhérer de manière à assurer son succès. Elle a commencé par l'atelier de formation du 25 juin au 10 juillet 2014 à Eseka, organisée par le PNDP en faveur des OAL, des acteurs communaux, des délégués départementaux du MINEPAT, et des Chefs Services de Développement Local des départements de la région du centre.

2.1.1. Mise en place du Comité de Pilotage

Tableau 1 : Mise en place du COFIL

Tâches	Dates	Résultats obtenus	Outils	Parties prenantes
Sensibilisation de l'exécutif communal	11 Août 2014	Exécutif et personnel communal informés et motivés	/	Maire et adjoints
Préparation de l'arrêté municipal	/	Composition du COFIL connue	Liste des membres	Maire et adjoints, SG, COFIL
Signature de l'arrêté municipal portant création, composition et attribution du COFIL	/	Arrêté municipal portant création, composition et attribution du Comité de Pilotage du PCD, signé et transmis aux différents membres	Arrêté municipal N° portant création, composition et attribution du COFIL	Maire, SG

Le Comité de Pilotage est composé ainsi qu'il suit : **Président** :M. BEYENE OKALA Charles (1^{er} adjoint au Maire); **Rapporteur** : M.DJIYA Théophil (Cadre Communal de Développement); **Membres** :M. NDONGO ESSO Dorephart (Secrétaire général de la Commune), M. MVONDO Justin(Cadre Communal Financier/Chef service économique et financier), Mme ELEME MALA Chantal (Conseiller Municipal), M. AWONO née NGONO Jeannette (Conseiller Municipal), AWONO ESSAGA Célestin (Conseiller Municipal), NOAH NOAH Dominique (Conseiller Municipal), MISSOUNA BODO Anicet (Conseiller Municipal), EYEBE Simplicie (DAMINADER), MM. OTOLO Simon et ZOGO Paul(Représentant de la société civile), MM. OLINGA MINTANGA et BESSALA Protais (Elites), MESSINA MESSINA Blaise Francis (Cadre communal).

2.1.2. Prise de contact avec l'exécutif communal

Tableau 2 : Prise de contact avec l'exécutif communal

Tâches	Dates	Résultats obtenus	Outils	Parties prenantes
Présentation de la méthodologie et du projet de chronogramme détaillé	le 11 Août 2014	Démarche méthodologique, outils de travail et méthode de suivi de la mission adoptés	<ul style="list-style-type: none"> - Le contrat de collaboration - L'offre technique - Les termes de référence - Le guide d'entretien 	Maire et adjoints, SG, RM, ACD et ACF, PNDP, OAL, COFIL
		Chronogramme détaillé validé		
		Calendrier de sensibilisation/information et de passage dans les villages arrêté		
		Date d'introduction de l'OAL auprès de l'autorité administrative arrêtée		
Sensibilisation à l'identification des sources de financement potentielles à présenter lors de l'atelier de planification	le 11 Août 2014	Sources de financement potentielles à présenter au cours de l'atelier de planification identifiées	/	Maire et adjoints, SG, RM, ACD et ACF, PNDP, OAL, COFIL

2.1.3. Atelier de lancement

Tableau 3 : Atelier de lancement

Tâches	Dates	Résultats obtenus	Outils	Parties prenantes
Préparation et ventilation des invitations de l'atelier	Du 11Août au 10 Septembre 2014	Invitations préparées et ventilées à temps	Lettres d'invitation	Maire et adjoints, Sectoriels, SG, RM, COPIL, CCD, OAL
Préparation des moutures des discours d'ouverture du maire et du Sous-préfet		Discours préparés	Discours	
Préparation des TDR et du programme de déroulement de l'atelier	Du 11 au 17 Septembre 2014	TDR disponible	TDR	Maire et adjoints, Sectoriels, SG, RM, COPIL, CCD, OAL
Lancement officiel des travaux de la mission d'accompagnement	18 Septembre 2014	Etapes de planification et acteurs connus	Chronogramme des activités validé	
Arrêt d'un planning des activités futures avec les dates	18 Septembre 2014	Calendrier de réalisation du DIC, DEUC, DPNV adopté	Chronogramme détaillé validé	Préfet, Sous/préfet, Conseillers municipaux, exécutif et personnel communal, Sectoriels, Chefs de villages, Elites, COPIL, PNDP, OAL
Présentation des membres du COPIL et des membres de l'équipe de l'OAL à toutes les parties prenantes	18 Septembre 2014	Membres du COPIL et l'OAL présentés et connus	- Arrêté municipal nommant les membres du COPIL - Liste de présence des membres de l'OAL validé	

2.1.4. Préparation pédagogique

Tableau 4 : Préparation pédagogique

Tâches	Dates	Résultats obtenus	Outils	Parties prenantes
Restitution de la formation reçue du PNDP à l'ensemble des facilitateurs et des membres du Comité de pilotage	les 28 et 29 Août 2014	Les membres de l'équipe de l'OAL et ceux du COPIL sont imprégnés et formés sur la nouvelle démarche de la planification locale	- Fiches de collecte des données - L'ISS - Outils du diagnostic	- Le maire et ses adjoints - Les membres du COPIL - L'OAL

2.2. Collecte des informations et traitement

2.2.1. Au niveau de l'Institution communale et de l'espace urbain

Tableau 5 : Collecte des informations au niveau de l'institution communale et de l'espace urbain

Tâches	Dates	Résultats obtenus	Outils	Parties prenantes
Collecte des données du DIC	Du 12 au 15 septembre 2014.	<ul style="list-style-type: none"> - Un inventaire exhaustif du système d'organisation et d'administration des services de la commune est réalisé 	<ul style="list-style-type: none"> - Le guide méthodologique du DIC - L'état du personnel - L'organigramme formel - Les budget et comptes administratifs des trois derniers exercices 	<ul style="list-style-type: none"> - Les conseillers municipaux - Le SG, le RM
Analyse des données collectées du DIC	Du 16 septembre au 29 Avril 2015	<ul style="list-style-type: none"> - Toutes les difficultés/problèmes liés à la gestion du système d'organisation et d'administration des services sont identifiées - Les forces, faiblesses, potentialités et obstacles en matière d'organisation et administration des services de la commune sont identifiées 	<ul style="list-style-type: none"> - La liste exhaustive des conseillers municipaux - La liste des commissions techniques et les PV des réunions - Les états d'inventaire du patrimoine communal - Des correspondances éventuelles - La matrice FFPO - L'ISS - Le fichier des contribuables 	<ul style="list-style-type: none"> - Les membres de l'Exécutif communal - Le personnel communal - Les sectoriels locaux
Collecte des données DEUC	Du 15 au 20 septembre 2014.	<ul style="list-style-type: none"> - Espace urbain circonscrit - Enquête socio-économique et environnementale sommaire des activités, des opportunités et des contraintes de la ville et sa population réalisée 	<ul style="list-style-type: none"> - Les questions clés - L'ISS (Interview Semi structuré) - Fiches d'enquête socio-économiques et environnementale - La matrice FFPO (Forces, Faiblesse, Potentialités, Obstacles) 	<ul style="list-style-type: none"> - L'exécutif communal - Le SG, le RM - Les autorités traditionnelles (Chefs de quartiers)
Analyse des données collectées du DEUC	Du 21 septembre au 29 Avril 2015	<ul style="list-style-type: none"> - Les potentialités et problèmes par secteur sont identifiés - Les corps de métiers existants sont identifiés - Une cartographie de la ville est réalisée - Les zones vulnérables sont identifiées - Les problèmes sont analysés et des de solutions proposées 	<ul style="list-style-type: none"> - La carte de vulnérabilité - La fiche de collecte des données de base - La matrice SEPO - Les diagrammes de Venn - Les arbres à problèmes - Les tableaux de solution - Les GPS - La liste des problèmes prioritaires 	<ul style="list-style-type: none"> - Les populations (femmes, hommes, jeunes, personnes marginalisées) - Les élites de la localité - Les conseillers municipaux - Les corps de métiers - Le COPIL - Les sectoriels
Restitution des données collectées et analysées du DIC et du DEUC	30 Avril 2015	Données collectées et analysées du DIC validées	<ul style="list-style-type: none"> - Rapport DIC de la commune - Rapport DEUC de la commune - Vidéo projecteur 	<ul style="list-style-type: none"> - Les conseillers municipaux - L'Exécutif communal - Le personnel communal - Les sectoriels locaux

2.2.2. Au niveau des villages

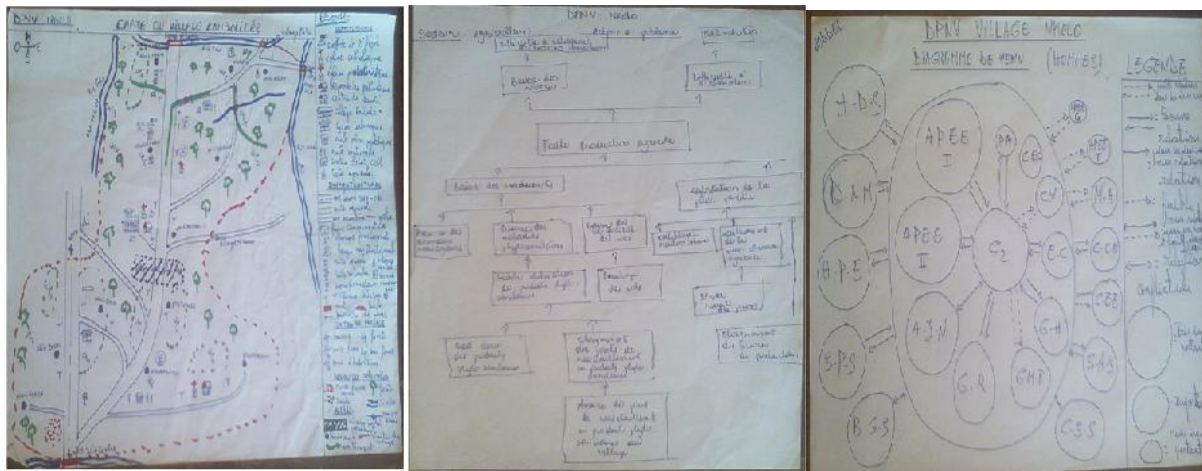
Le DPNV s'est effectué en deux phases, à savoir :

- du 12mai au 18 juin 2015 dans 57 villages de l'espace communal par 08équipes de 04 planificateurs, à raison de quatre jours minimum par village.
- du 06 au 15 juillet 2015 dans 21 villages de l'espace communal par 07 équipes de 04 planificateurs, à raison de quatre jours minimum par village.

Le tableau 6 présente les activités menées aucours de cette phase.

Tableau 6 : Collecte des informations au niveau des villages

Tâches	Dates	Résultats obtenus	Outils	Parties prenantes
Identification des problèmes et potentialités par secteur	du 12mai au 18 juin 2015 et du 06 au 15 juillet 2015	Problèmes et potentialités par secteur identifiés	La carte villageoise, la matrice de l'ISS, la matrice des changements climatiques, la prise en compte de la petite enfance, le transect	Chefs de villages Populations villageoises OAL COFIL
Restitutions en plénière, synthèse et validation		Résultats des travaux de groupe validés		
Analyse des problèmes par secteur et recherche des solutions		Problèmes analysés et solutions préconisées	l'arbre à problème, les tableaux d'analyse, les tableaux de recherche des solutions endogènes, le diagramme de Venn	
Planification et programmation des solutions endogènes		Solutions endogènes identifiées, planifiées et programmées	Tableau de planification des solutions endogènes	Chefs de villages Populations villageoises OAL COFIL
Mise en place du comité de concertation		Membres du comité de concertation élus et installés	Liste des membres du CC et PV d'assemblée villageoise	



a : carte villageoise participative

b : arbre à problème

c : diagramme de venn

Planche 1 : Vue de quelques outils du diagnostic participatif

2.3. Consolidation des données du diagnostic et cartographie

Tableau 7 : Consolidation des données des diagnostics (DIC, DEUC, DPNV)

Tâches	Dates	Résultats obtenus	Outils	Parties prenantes
Consolidation des diagnostics au sein de l'OAL (DIC, DEUC, DPNV)	Du 16 juillet au 10 novembre 2015	Résultat global du diagnostic disponible	DIC, DEUC, DPNV	OAL
Synthèse des usages du territoire et carte indicative des ressources naturelles		Rapport des diagnostics consolidés validé, y compris PUGT	DIC, DEUC, DPNV	OAL
Restitution et validation des données consolidées des diagnostics	18 décembre 2015	Rapport consolidé validé, y compris PUGT	DIC, DEUC, DPNV	OAL Commune, PNDP, Sectoriels, COFIL

2.4. Atelier de planification, de mobilisation des ressources et de programmation

Tableau 8 : Atelier de planification, de mobilisation des ressources et de programmation

Tâches	Dates	Résultats obtenus	Outils	Parties prenantes
Préparation et tenue de l'atelier de planification				
Elaboration des TDR par l'OAL	Du 1er au 05 Février 2016	- TDR disponibles	- TDR - Invitations - Liste des invités - Discours	OAL
Identification et mobilisation des personnes ressources et acteurs clés	Du 24 au 26 Février 2016	- TDR disponibles - Invitations envoyées à temps - Populations sensibilisées - Aspects technique, pédagogique et logistique préparés	- TDR - Invitations - Liste des invités - Discours	OAL, Maire, COFIL, Préfet, PNDP.
Préparation des invitations		- Invitations préparées et ventilées		OAL, Maire, COFIL
Préparation des discours (Maire, OAL)	Du 24 au 26 Février 2016	- Discours élaborés	- TDR - Invitations - Liste des invités - Discours	OAL Maire
Elaboration des tableaux de planification stratégiques par secteur (cadre logique) et transmission aux sectoriels concernés pour examen		- Cadres logiques des 28 secteurs préparés et remis aux sectoriels		OAL Sectoriels
Planification				
- Ouverture de l'atelier - Organisation des travaux - Restitution et validation du cadre logique par les sectoriels	Du 24 au 26 Février 2016	- Cadre logique des 28 secteurs validés par les sectoriels	- Cadre logique	OAL COFIL Sectoriels Participants
Mobilisation des ressources				
Présentation des sources de financement et de leurs circuits de	Du 24 au 26 Février 2016	- Tableau des ressources présentées et circuit de mobilisation maîtrisé	- PIA - CDMT - PPM	Maire SG Receveur Municipal

Plan Communal de Développement (PCD) de SAA

Tâches	Dates	Résultats obtenus	Outils	Parties prenantes
mobilisation				
Programmation				
Identification des axes d'intervention prioritaires sur la base des projets prioritaires des villages et de l'espace urbain	Du 24 au 26 Février 2016	<ul style="list-style-type: none"> - Tableau du Plan d'investissement Annuel (PIA) - Tableau du CDMT (Cadre de Dépenses à Moyen Terme) - Tableau du Plan de Passation des marchés 	<ul style="list-style-type: none"> - PIA - CDMT - PPM 	<ul style="list-style-type: none"> Exécutif Municipal DD-MINEPAT OAL PNDP COFIL Chefs de villages Elites Société civile

2.5. Mise en place du mécanisme de suivi évaluation participatif

En vue du suivi de l'exécution des actions de développement retenues dans le cadre du Plan Communal de Développement de Saa, un Comité de suivi-évaluation de la mise en œuvre du PCD a été mis en place au terme de l'atelier de planification. Il a pour mission de :

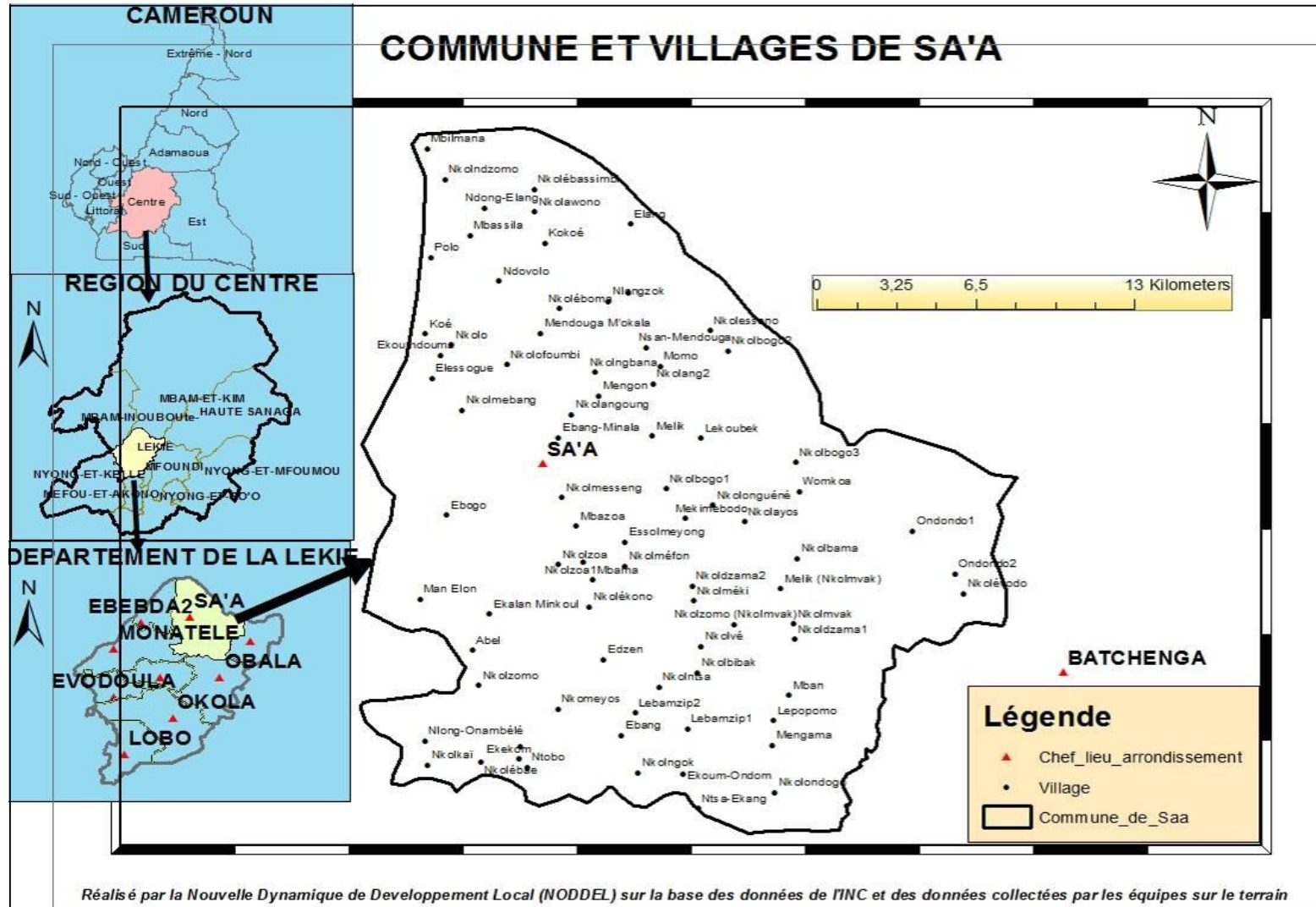
- Veiller à la réalisation des activités contenues dans le PCD ;
- Présenter l'état de mise en œuvre du PCD au cours des sessions du Conseil municipal.

Il est constitué d'un (01) président, d'un (01) rapporteur et de quatre (04) membres.

III. PRESENTATION SOMMAIRE DE LA COMMUNE

3.1. Localisation de la commune

Carte 1 : Localisation de la commune de Saa.



La commune de SAA a été créée le 17 Août 1952 par décret N° 537 du Président de la république. Elle est limitée :

- A l'Est par la Commune de BATCHENGA ;
- A l'Ouest par la Commune d'EBEBDA ;
- Au Nord et Nord-Ouest par le fleuve Sanaga ;
- Au sud par les Communes de MONATELE et OBALA.

La Commune de SAA est située dans la Région du Centre, Département de la Lekié. Elle s'étend sur le territoire de l'arrondissement de Saa, et couvre une superficie de 583, 9 km²(source : carte administrative du Cameroun INC). Elle est située à près de 28 kilomètres de MONATELE chef-lieu du département de la Lekié, et à environ 72 kilomètres de Yaoundé la capitale politique (Yaoundé), avec près de 62 kilomètres sur la route nationale N°4, et 10 kilomètres sur l'ancienne route Yaoundé-Bafoussam. Ainsi, le tableau 9 nous présente les distances entre les villages de la commune et les villes de YAOUNDE et de MONATELE

Tableau 9 : Liste des différents villages/quartiers de la commune et distance par rapport à des villes de référence

GROUPEMENTS/ CANTONS	VILLAGES	Distance par rapport à des villes de référence (km)		
		Chef-lieu SAA	MONATELE	YAOUNDE
ENGAB	ELANG	17	45	89
	MENGON	6,5	34,5	78,5
	MOMO	10,6	38,6	82,6
	NKOLAWONO	14,5	42,5	76,5
	NKOLBOGO II	15	43	87
	NKOLANG I	13	41	85
	NKOLANG II	12	40	84
	NKOLESSONO	13	41	85
	NLONGZOK	12,5	40,5	84,5
KOUNA ODZOLO	ABEL	5,1	22,3	66,3
	EBANG-MINALA	2	10	48
	EKALAN-MINKOUL	10,4	24,05	68,05
	ESSOLMEYONG	6,2	14,2	52,2
	MANELON	5,6	22,65	66,65
	MBAMA	4,8	32,8	76,8
	MBAZOA	3,7	31,7	75,7
	NKOLMESSENG	2	20	58
	NKOLZOA I	4	32	76
	NKOLZOA II	5,4	34	77,4
	NKOLZOMO	6,7	23,3	60
LEBAMZIP	EBANG	17,6	45,6	89,6
	EKEKOM	28,2	32	56
	EKOUM-ONDOM	22	50	94

Plan Communal de Développement (PCD) de SAA

GROUPEMENTS/ CANTONS	VILLAGES	Distance par rapport à des villes de référence (km)		
		Chef-lieu SAA	MONATELE	YAOUNDE
LEBAMZIP	LEBAMZIP I	19	47	91
	LEBAMZIP II	16,2	44,2	88,2
	LEPOPOMO	21,5	49,5	93,5
	MENGAMA	28,9	56,9	100,9
	NKOLEBAÏ	29,2	31	55
	NKOLKAÏ	30,2	30	54
	NKOLMELOK	22,2	32	56
	NKOLMEYOS	20,2	34,7	58,7
	NKOLNGOK	25,2	35	59
	NKOLONDOGO	25,9	53,9	97,9
	NLONG-ONAMBELE	26,2	34	58
	NTSA-EKANG	24,4	52,4	96,4
	NTOBO	27,2	33	57
NKOLBOGO	LEKOUBECK	9,1	37,1	81,1
	MELIK (NKOLBOGO)	7,1	35,1	79,1
	MEKIMEBODO	6,4	34,4	78,4
	NKOLAYOS	9,1	37,1	81,1
	NKOLBOGO I	5	33	77
	NKOLBOGO III	15,6	43,6	87,6
	NKOLEVODO	28	56	100
	NKOLONGUENE	10	38	85
	ONDONDO I	22,6	50,6	94,6
	ONDONDO II	25	53	97
	WOMKOA	12,6	40,6	84,6
NKOLMVAK	EDZEN	12	40	84
	MBAN	23	51	95
	MELIK (NKOLWAK)	17,6	45,6	89,6
	NKOLBIBAK	15,7	43,7	87,7
	NKOLDZAMA I	11	39	83
	NKOLDZAMA II	11,2	39,2	83,2
	NKOLEKONO	8	36	78
	NKOLMEKI	15,3	43,3	87,3
	NKOLMVAK	19,6	47,6	91,6
	NKOLNTSA	17,2	45,2	89,2
	NKOLVE	14,7	42,7	86,7
	NKOLZOMO (NKOLMWAK)	15,3	43,3	87,3
	NKOLMEFON	7,2	35,2	79,2

GROUPEMENTS/ CANTONS	VILLAGES	Distance par rapport à des villes de référence (km)		
		Chef-lieu SAA	MONATELE	YAOUNDE
EBOMBO	KOKOE	12	40	84
	MBASSILA	12,5	41	83
	MBILMANA	22,5	49	93
	MENDOUGA- M'OKALA	10	38	82
	NDONG-ELANG	16,5	43	87
	NDOVOLO	11,5	40	82
	NKOLANGOUNG	5	33	77
	NKOLEBOMA	8	36	80
	NKOLEBASSIMBI	14,5	41	85
	NKOLMBGANA	6,1	34,1	78,1
	NKOLDZOMO	20,5	47	91
	NSAN-MENDOUGA	7,4	35,4	79,4
SAA	EBOGO	3,6	24,4	68,4
	EKOUM-DOUMA	8	22	66
	ELESSOGUE	8	22	64
	KOE	7	23	65
	NKOLO	7,5	34	78
	NKOLOFOUMBI	4	17	58
	POLO	12,5	39	83
ESPACE URBAIN	ESPACE URBAIN	0	28	74

(Source : Enquete NODDEL)

3.2. Milieu biophysique

3.2.1. Climat

La Commune de SAA est située dans la zone équatoriale humide relativement chaude. Les températures oscillent entre 25°et 30°C. En février les maxima peuvent atteindre 32°C. Les précipitations moyennes annuelles se situent autour de 1440 mm avec quatre saisons : une petite saison sèche (mai à mi Août) et une grande saison de pluies (mi – Août, mi – novembre) grande saison sèche (Décembre, mi – Mars) une petite saison de pluies (mi – Mars, Mai).(Source : PDC Saa, 2009)

3.2.2. Sols

La commune de SAA dispose de grandes variées de sols fondés sur la structure, la texture et la topographie. On distingue cependant deux grands types de sols : les sols limono-sableux et les sols hydromorphes et argileux.(Sources : PDC Saa, 2009 ; enquêtes de terrain)

3.2.3. Relief

La Commune de SAA appartient à la formation dite « plateau central », avec une altitude moyenne de 564,84 mètre. C'est une formation assez plate avec des très faibles pentes, jonchée çà et là de quelques escarpements avec des bas-fonds marécageux ; et le long des cours d'eau. (Sources : PDC Saa, 2009 ; enquêtes de terrain)

3.2.4. Hydrographie

Le réseau hydrographique est dense et permanent constitué de la Sanaga le plus long fleuve du Cameroun (918 Km) et des cours d'eau comme la Ntso dans le groupement Lebamzip (village Ebang), Saa, Ngaa, Polo, Kouma, Lepopomo, Messama, Logo, Mbesse, etc. (Sources : Enquêtes de terrain)

3.2.5. Végétation

Forêt équatoriale dégradée par la surexploitation des sols pour les activités agropastorales et l'exploitation anarchique des essences précieuses due à la forte poussée démographique et au besoin des populations en matériaux de construction. Poches de Savane le long de la Sanaga.

Les principales espèces sylvoles les plus rencontrées sont les arbres fruitiers tels que les avocats, les manguiers, les safoutiers, etc.

Les principaux Produits Forestiers Non Ligneux présents sont : La Cola (cola nitida et cola acuminada), le Bitter – Cola (garcinia Kola), Le Ndjiangsang (Rhicnodendrum heudelottii), l'Okok (Nyétum africana), etc.

3.2.6. Faune

La Commune de Saa dispose de petites bêtes sauvages telles que le hérisson, le porc-épic, le rat, l'écureuil.

La faune domestique quant à elle est très pauvre et peu diversifiée. Elle est constituée de volailles (poulets, canard), de porcs, chèvres et d'animaux de compagnie (chiens, chat).

3.3. Milieu humain

3.3.1. Historique de la commune

La commune de SAA est constituée de cinq Groupements (Engab, Kouna-Odzolo, Lebamzip, Nkolbogo, Nkolmvack) et deux cantons (Ebombo, Saa) qui ont toujours vécu en harmonie. La Commune de SAA est le chef lieu de l'arrondissement qui porte son nom, et qui tire ce nom de celui de son centre urbain. La ville de SAA quant à elle tire son nom du principal cours d'eau qui la traverse, la rivière « Saa Bock ».

Les grands événements qui ont marqué la commune sont :

- 1952 : Création de la Commune de SAA ;
- Février 2008 : Réalisation du PDC de SAA ;
- Mars 2008 : Coaching sur la gestion patrimoniale et financière de la Commune de SAA ;
- Août 2010 : Evaluation des résultats de l'accompagnement de la Commune de SAA dans la gestion du patrimoine.

3.3.2. Démographie

La Commune de SAA compte 84 (quatre-vingt quatre) chefferies de 3^{ème} degré dont cinq (05) qui constituent l'espace urbain; organisée en 05 groupements et 02 cantons : il s'agit des groupements Engab, Kouna Odzolo, Lebamzip, Nkolbogo, Nkolmvak, et des cantons Ebombo et Saa. Avec une densité de 105 habitants au km², les principales communautés présentes sont les Eton et les Manguissa. On note par ailleurs une faible représentation des communautés Bassa, Bulu, Bamiléké, Ewondo, Sanaga et ressortissant étrangers que sont les Maliens, Nigériens et Nigériens.

La population de la Commune de SAA est estimée à 53 219 habitants environ selon les projections sur la base des résultats du troisième Recensement Général de la Population et de l'Habitat de 2005. Considérant les taux de croissance de 2,7% à 2,5% respectifs de 2006 à 2010 de la population de l'Arrondissement de Saa, appliqués pour l'estimation de la population de la ville communale ; et en considérant la collecte des statistiques de terrain dans les villages de la Commune, la population de Saa est estimée à 93 113 habitants en 2015 et est répartie selon les estimations de la NODDEL, d'après le tableau suivant :

Tableau 10 : Effectifs par village des hommes, femmes, enfants et par tranche d'âge

GROUPEMENTS/ CANTONS	VILLAGES	POPULATION															TOTAL
		0 -8ans			9-19ans			20-34ans			35-60ans			60-plus			
		G	F	T	G	F	T	H	F	T	H	F	T	H	F	T	
ENGAB	ELANG	92	65	157	76	54	130	54	38	92	93	67	160	36	25	61	600
	MENGON	46	91	137	45	88	133	22	44	66	39	76	115	15	30	45	496
	MOMO	53	90	143	51	88	139	42	72	114	73	125	198	28	48	76	670
	NKOLAWONO	176	150	326	148	126	274	111	95	206	192	165	357	74	63	137	1 300
	NKOLBOGO II	66	52	118	80	62	142	126	99	225	219	171	390	84	66	150	1 025
	NKOLANG I	132	109	241	102	84	186	56	46	102	97	80	177	38	31	69	775
	NKOLANG II	48	74	122	50	78	128	30	46	76	52	80	132	20	32	52	510
	NKOLESSONO	209	160	369	177	135	312	137	104	241	236	181	417	91	70	161	1 500
NLONGZOK	100	108	208	83	89	172	59	64	123	103	111	214	40	43	83	800	
Sous-total	//	922	899	1 821	811	805	1 616	637	608	1 245	1 104	1 056	2 160	426	408	834	7 676
KOUNA ODZOLO	ABEL	43	51	94	44	52	96	52	62	114	90	107	197	35	41	76	577
	EBANG-MINALA	88	63	151	74	53	127	55	40	95	96	68	164	37	26	63	600
	EKALAN-MINKOUL	32	48	80	44	66	110	36	55	91	63	95	158	24	37	61	500
	ESSOLMEYONG	90	65	155	75	53	128	54	39	93	95	68	162	36	26	62	600
	MANELON	97	136	233	137	192	329	78	110	188	135	190	325	52	73	125	1 200
	MBAMA	41	69	110	30	51	81	23	39	62	40	67	107	15	25	40	400
	MBAZOA	202	245	447	188	228	416	109	133	242	190	230	420	73	89	162	1 687
	NKOLMESSENG	87	111	198	122	157	279	203	260	463	352	450	802	135	173	308	2 050
	NKOLZOA I	30	36	66	45	52	97	66	77	143	114	134	248	44	52	96	650
	NKOLZOA II	49	18	67	20	8	28	50	19	69	87	33	120	33	13	46	330
NKOLZOMO	130	104	234	90	72	162	156	124	280	270	216	486	104	84	188	1 350	
Sous-total	//	890	945	1 835	870	983	1 853	884	956	1 840	1 532	1 657	3 189	590	637	1 227	9 944
LEBAMZIP	EBANG	32	42	74	21	29	50	22	30	52	38	52	90	15	19	34	300
	EKEKOM	100	134	234	228	307	535	228	308	536	396	532	928	152	205	357	2 590
	EKOUM-ONDOM	95	127	222	55	74	129	33	44	77	57	76	133	26	34	60	612
	LEBAMZIP I	166	223	389	109	147	256	55	73	128	94	127	221	36	48	84	1 078
	LEBAMZIP II	36	49	85	34	45	79	43	59	102	75	102	177	29	40	69	512
	LEPOPOMO	23	34	57	23	33	56	41	59	100	71	102	173	28	39	67	453
MENGAMA	61	83	144	36	49	85	23	31	54	40	53	93	15	20	35	411	

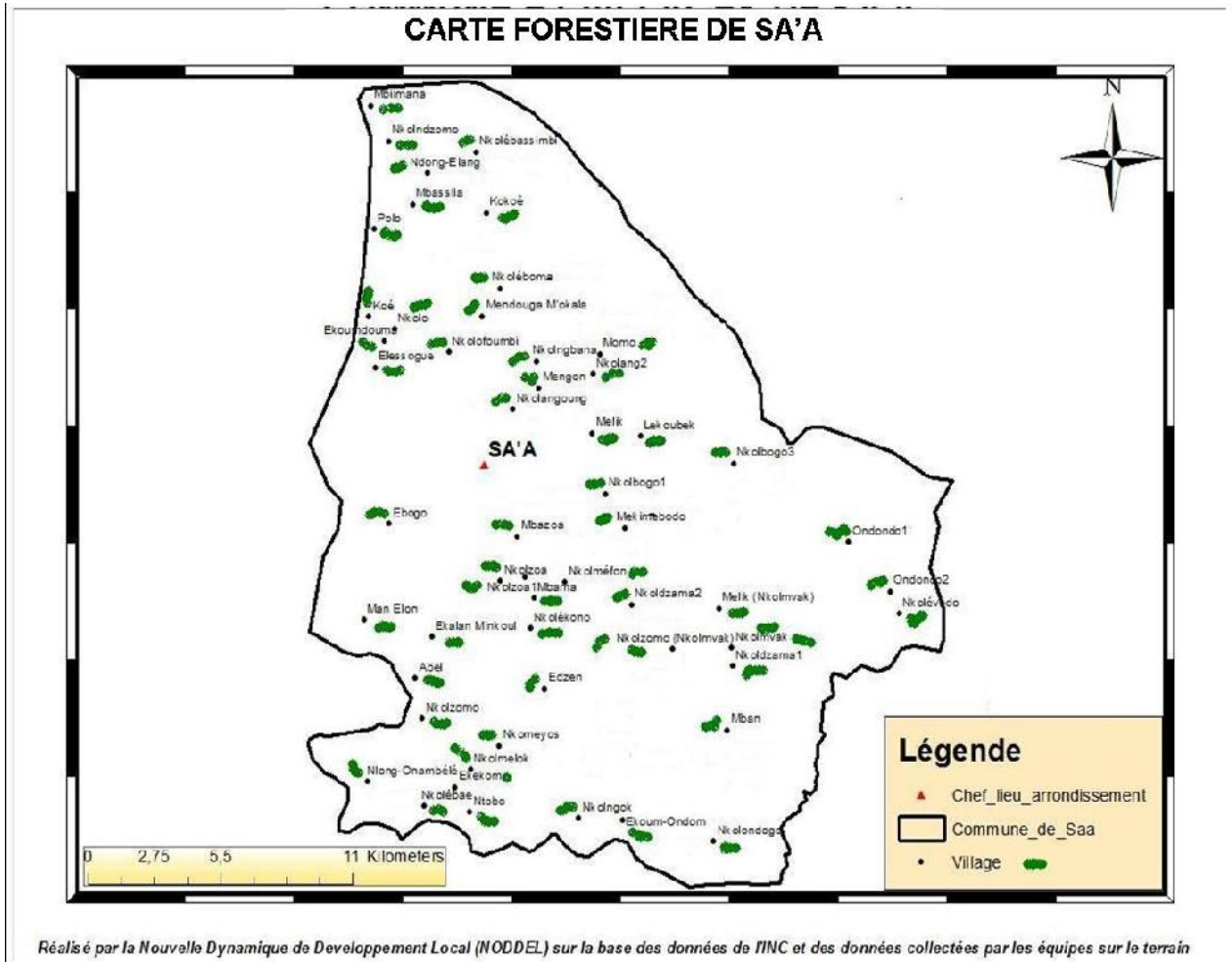
Plan Communal de Développement (PCD) de SAA

GROUPEMENTS/ CANTONS	VILLAGES	POPULATION															TOTAL
		0 -8ans			9-19ans			20-34ans			35-60ans			60-plus			
		G	F	T	G	F	T	H	F	T	H	F	T	H	F	T	
LEBAMZIP	NKOLEBAÏ	45	62	107	54	74	128	58	79	137	101	137	238	17	23	40	650
	NKOLKAÏ	52	71	123	83	112	195	107	144	251	185	250	435	71	96	167	1 171
	NKOLMELOK	49	56	105	24	27	51	37	42	79	23	27	50	7	8	15	300
	NKOLMEYOS	43	57	100	42	57	99	63	84	147	109	146	255	42	57	99	700
	NKOLNGOK	41	68	109	43	70	113	38	63	101	67	108	175	60	98	158	565
	NKOLONDOGO	71	83	154	81	96	177	67	80	147	116	138	254	45	53	98	830
	NLONG-ONAMBELE	131	92	223	68	47	115	92	64	156	159	112	271	50	35	85	850
	NTSA-EKANG	47	62	109	46	61	107	48	65	113	84	112	196	32	43	75	600
	NTOBO	107	61	168	99	56	155	59	34	93	103	58	161	39	23	62	639
Sous-total	//	1 099	1 304	2 403	1 046	1 284	2 330	1 015	1 258	2 273	1 717	2 133	3 850	664	841	1 505	12 261
NKOLBOGO	LEKOUBECK	44	47	91	50	53	103	19	21	40	33	36	69	13	14	27	330
	MELIK (NKOLBOGO)	95	119	214	77	96	173	20	24	44	34	42	76	15	19	34	541
	MEKIMBODO	38	73	111	40	78	118	69	131	200	119	228	347	46	88	134	910
	NKOLAYOS	188	200	388	208	221	429	105	111	216	181	193	374	70	74	144	1 551
	NKOLBOGO I	50	68	118	62	83	145	100	134	234	172	233	405	66	90	156	1 058
	NKOLBOGO III	140	210	350	16	24	40	48	73	121	84	125	209	112	168	280	1 000
	NKOLEVODO	120	280	400	98	229	327	24	57	81	42	98	140	16	38	54	1 002
	NKOLONGUENE	117	110	227	80	74	154	33	31	64	57	54	111	23	21	44	600
	ONDONDO I	208	259	467	228	285	513	107	134	241	186	232	418	72	89	161	1 800
	ONDONDO II	18	34	52	18	34	52	10	18	28	17	32	49	7	12	19	200
WOMKOA	99	131	230	81	107	188	36	47	83	62	82	144	24	31	55	700	
Sous-total	//	1 117	1 531	2 648	957	1 285	2 242	570	782	1 352	987	1 355	2 342	463	645	1 108	9 692
NKOLMVAK	EDZEN	179	321	500	219	395	614	299	537	836	286	514	800	18	32	50	2 800
	MBAN	165	281	446	129	220	349	17	29	46	30	50	80	12	20	32	953
	MELIK (NKOLWAK)	199	351	550	219	385	604	113	198	311	195	344	539	75	131	206	2 210
	NKOLBIBAK	23	38	60	18	31	49	10	17	27	17	29	46	7	11	18	200
	NKOLDZAMA I	36	49	85	44	58	102	50	66	116	86	115	201	33	44	77	581
	NKOLDZAMA II	44	60	104	44	60	104	33	44	77	57	77	134	22	29	51	470
	NKOLEKONO	79	101	180	72	93	165	59	75	134	102	131	232	39	50	89	800
NKOLMEKI	140	210	350	96	144	240	48	73	121	84	125	209	32	48	80	1 000	

Plan Communal de Développement (PCD) de SAA

GROUPEMENTS/ CANTONS	VILLAGES	POPULATION															TOTAL
		0 -8ans			9-19ans			20-34ans			35-60ans			60-plus			
		G	F	T	G	F	T	H	F	T	H	F	T	H	F	T	
NKOLMVAK	NKOLMVAK	25	49	74	47	92	139	85	164	249	148	284	432	57	109	166	1 060
	NKOLNTSA	98	163	260	56	93	149	62	103	165	68	113	180	17	29	46	800
	NKOLVE	84	116	200	104	142	246	58	79	137	100	138	238	38	53	91	912
	NKOLZOMO (NKOLMWAK)	98	140	238	76	108	184	11	16	27	19	28	47	7	11	18	514
	NKOLMEFON	118	95	213	87	70	157	50	40	90	87	69	156	33	27	60	676
Sous-total	//	1 288	1 972	3 260	1 212	1 890	3 102	894	1 442	2 336	1 278	2 016	3 294	390	594	984	12 976
EBOMBO	KOKOE	114	139	253	131	160	290	193	236	429	334	409	743	128	157	285	2 000
	MBASSILA	156	211	367	215	289	504	293	395	688	508	684	1192	194	262	456	3 207
	MBILMANA	52	79	131	49	74	123	52	79	131	91	137	228	35	52	87	700
	MENDOUGA- M'OKALA	153	228	381	188	279	467	179	266	445	310	461	771	120	177	297	2 361
	NDONG-ELANG	128	191	319	73	109	182	59	88	147	102	152	254	39	59	98	1 000
	NDOVOLO	40	55	95	78	110	188	113	158	270	195	273	468	75	104	179	1 200
	NKOLANGOUNG	38	41	78	33	36	69	53	57	110	91	99	190	35	38	73	520
	NKOLEBOMA	52	68	120	56	73	129	64	83	147	110	144	254	43	55	98	748
	NKOLEBASSIMBI	213	287	500	174	233	407	137	184	321	238	319	557	92	123	215	2 000
	NKOLMBGANA	37	55	92	28	43	71	52	77	129	89	134	223	34	51	85	600
	NKOLDZOMO	60	90	150	60	91	151	26	40	66	46	68	114	18	26	44	525
NSAN-MENDOUGA	171	230	400	254	341	595	377	507	884	653	879	1532	251	338	589	4 000	
Sous-total	//	1 213	1 673	2 886	1 339	1 837	3 176	1 598	2 169	3 767	2 768	3 758	6 526	1 063	1 443	2 506	18 861
SAA	EBOGO	54	76	130	52	73	125	94	131	225	33	47	80	17	23	40	600
	EKOUM-DOUMA	40	80	120	43	87	130	50	100	150	50	100	150	17	33	50	600
	ELESSOGUE	192	208	400	223	241	464	305	331	636	336	364	700	144	156	300	2 500
	KOE	46	61	107	45	61	106	17	23	40	30	40	70	12	15	27	350
	NKOLO	551	1 024	1575	522	969	1491	147	274	421	256	476	732	98	183	281	4 500
	NKOLOFOUMBI	203	378	581	242	449	691	75	140	215	130	242	372	49	92	141	2 000
	POLO	46	69	115	63	94	157	86	129	215	148	223	371	57	85	142	1 000
Sous-total	//	1133	1995	3028	1190	1974	3164	775	1127	1902	984	1491	2475	393	588	981	11550
	ESPACE URBAIN	2115	2057	4172	1018	1011	2029	546	616	1162	947	1069	2016	364	410	774	10 153
TOTAL		9 776	12 277	22 053	8 442	11 070	19 512	6 918	8 959	15 877	11 318	14 534	25 852	4 352	5 567	9 919	93 113

Carte 2 : Population par villages et type de paysage (formation végétales)



3.3.3. Religions

On rencontre le christianisme avec les catholiques, les protestant, les Témoins de Jéhovah, La vraie église de Dieu, etc.

3.3.4. Habitat et cadre de vie

On distingue trois types d'habitat dans la commune de SAA : l'habitat traditionnel, l'habitat semi-moderne et l'habitat moderne :

L'habitat traditionnel est constitué de cases carrées ou rectangulaires construites en potos – potos et couvertes de tôles ondulées.

L'habitat semi-moderne est le type d'habitat de plus en plus prépondérant constitué de murs crépis et peints par endroit. Ce mode de construction est répandu dans tous les villages de la commune.

L'habitat moderne est constitué d'immeubles de forme rectangulaire construits en dur (élévation en parpaings de ciment ou pierres basaltique et toiture en tôle) que l'on retrouve en général chez des personnes ayant assez de moyens financiers.

Les populations de la commune sont assez mobiles. La pauvreté et le chômage poussent les jeunes à émigrer vers les grandes villes (SAA, Yaoundé, etc.) à la recherche du travail, et pour des raisons multiples : vendre les produits de champs, et se procurer en retour certains produits manufacturés, se soigner dans des centres de santé plus équipés, rendre visite à certains membres de la famille ou alors résoudre certains problèmes administratifs.

3.3.5. Organisation traditionnelle

Le pouvoir traditionnel est au centre même de la tradition et la chefferie en est l'organe suprême. Au sommet de la hiérarchie se trouvent des chefs de groupement et de canton. Puis des chefferies de degré trois dans les villages.

La société est patrilinéaire, et la succession est léguée au descendant masculin désigné par le défunt parent, les mariages sont interdits entre les personnes qui ont des liens de sang, ethnique ou clanique et sont d'ailleurs considérés comme incestueux.

La commune a des traits culturels caractéristiques tels que les danses culturelles, les coutumes et les traditions qui sont des pratiques, des interdits et des considérations pouvant être observés tels qu'édictés par les ancêtres.

3.3.6. Système d'accès au foncier

Le système d'accès au foncier dans la commune de SAA est régi par deux grands aspects : le traditionnel et le moderne.

Pour ce qui est de l'aspect traditionnel, les terroirs des différents villages sont délimités sur le terrain par des limites naturelles et officielles : cours d'eau, arbres fruitiers, bornes.

Ces terres ainsi acquises sont normalement transmises par voie d'héritage, d'après le système patrimonial, mais peuvent aussi être transférées par un système de louage, de donation ou de vente à des tierces personnes par les ayants droits.

L'aspect moderne quant à lui est le plus manifeste dans l'arrondissement avec l'existence des titres fonciers dans le centre urbain. Il n'existe pas de lotissement communal. De ce fait, la commune n'a pas d'emprise directe sur le foncier qui est géré par le sous-préfet et la Délégation Départementale des Domaines et des Affaires Foncières.

Dans l'espace territorial de la commune les terres sont la propriété des chefs de famille. Certains espaces sont sujets à des titres fonciers. Le contrôle est réservé au légitime propriétaire qui peut être un homme ou une femme. La propriété des terres est transmise de génération en génération par succession. Il faut noter de manière globale une insuffisance des terres.

3.3.7. Formes de solidarité et dynamique sociale

La culture de la solidarité dans les activités diverses et autres évènements est marquée dans le milieu.

La Commune de SAA compte de nombreuses associations et plus de 200 GIC. Plusieurs de ces associations et GIC se sont regroupés au sein de 20 Unions et 03 Fédérations. Les activités de ces associations sont tournées pour la plus part vers l'entraide, les tontines, l'agriculture, l'élevage et la culture.

Un autre type d'organisation joue un rôle très important dans le développement local : ce sont les CVD entendu Comité Villageois de Développement. Ces comités qui se trouvent dans tous les villages de la commune et dans presque tous les quartiers, regroupent les originaires de ces villages et quartiers respectifs et canalisent les actions de développement.

3.3.8. Activités économiques

3.3.8.1. Agriculture

L'agriculture est une activité économique dominante dans la commune. Les pratiques sont orientées vers les cultures vivrières, les cultures maraîchères et les cultures pérennes. L'agriculture vivrière qui absorbe une grande partie de la population active est une activité économique de grande importance. Les principales spéculations pratiquées dans le domaine des vivriers sont constituées du maïs, du manioc, de la banane, du macabo, de l'arachide, etc. L'agriculture maraîchère est l'une des sources de revenus des populations des zones de marécage. Etant entendu qu'elle se pratique en toutes saisons et vient compléter les budgets des ménages. Les produits de cette activité sont le plus souvent : le piment, les poivrons, les tomates, les poireaux, etc.

Les cultures pérennes sont dominées par le cacao, les arbres fruitiers (avocatiers, kolatiers, agrumes, etc.). La forte demande de produits végétaux sélectionnés marque l'intérêt des populations pour les activités agricoles. L'utilisation des produits phytosanitaires et la gestion de la fertilité des sols sont peu maîtrisées. Toutefois la commune dispose de vastes superficies de terres cultivables.

De nombreux regroupements de producteurs (GIC, UGIC) existent dans la commune de SAA. Ils sont très dynamiques et ont des domaines d'intervention très variés. Cependant ils sont confrontés à des problèmes d'organisation, de formation et surtout de l'insuffisance des moyens matériels et financiers pour se professionnaliser véritablement dans leur domaine de compétence.

Les problèmes du secteur agricole sont jusqu'ici :

- Le vieillissement des sols ;
- Le détournement des cours d'eau pour la culture des maraîchers ;

- Les difficultés d'acquisition des semences améliorées ;
- La mauvaise qualité des pistes rurales ;
- Les difficultés d'écoulement des denrées ;
- La baisse de la production agricole ;
- Le coût élevé des intrants.

3.3.8.2. Elevage

La commune dispose d'énormes potentialités pastorales. Toutefois, la pratique de l'élevage est essentiellement traditionnelle et porte généralement sur le petit bétail (volaille, caprin, bovin etc.) et ne concerne que les chefs de famille qui trouvent un moyen d'expression sociale. A côté de ces éleveurs traditionnels, se démarquent quelques éleveurs professionnels, qui malgré tout, pratiquent encore des méthodes extensives fondées sur l'utilisation limitée des ressources naturelles.

3.3.8.3. Commerce

Les populations de la commune de SAA entretiennent des relations d'une part entre elles et d'autre part, avec les autres localités du pays, notamment avec la capitale politique. Il convient de signaler que la production vivrière et maraîchère est abondante et variée dans la commune. Les produits vivriers et maraîchers en provenance des différents villages de la commune sont les principaux produits commercialisés.

Les tubercules et les produits maraîchers sont les plus florissants et commercialisés au marché périodique de SAA, principal centre d'écoulement de cette production. Il existe cependant des contraintes qui font obstacle à l'expansion du commerce. Il s'agit de l'enclavement de certaines localités de la commune dû au mauvais état des routes, la mauvaise organisation et gestion des marchés.

Les produits industriels vendus dans la commune sont :

- Les conserves (tomate, sardine, lait, etc.) ;
- Les produits alimentaires de première nécessité (savon, huile, sel, cube, riz, etc.) ;
- Les produits de quincaillerie (tôle, ciment, fer à béton, etc.) ;
- Les intrants agricoles et pastoraux ;
- Les chaussures et les tissus ;
- Les boissons alcoolisée et hygiénique, etc.

3.3.8.4. Artisanat

Le secteur de l'artisanat est de type urbain c'est - à - dire qu'il nécessite un minimum de qualification et regroupe les ateliers de soudure, de menuiserie métallique, bois, de studios de photographie, de moulin à grains, de garage pour dépannage des motos, etc.

Plan Communal de Développement (PCD) de SAA

Ces activités qui ressortissent du secteur informel, lorsqu'elles sont bien encadrées, créent des emplois et améliorent le niveau des revenus des acteurs concernés. Elles constituent également un vivier de ressources pour améliorer le niveau des finances communales.

Ces spéculations sont présentées dans le tableau 11

Tableau 11 : Synthèse de la spéculation agricole de Saa.

SECTEURS	SPECULATION	RENDEMENT ANNUEL	ATOUTS/POTENTIALITES	PROBLEMES/CONTRAIINTES
Agriculture	Cacao	4 231 tonnes	Vastes plantations, sol fertiles, disponibilité des terres	Manque d'intrants, vieillissement des plantations, manque de formation, difficultés d'écoulement
	Arachides	283 tonnes	Sol fertile, climat propice Disponibilité des terres	Manque d'intrants, manque de formation des paysans, difficultés d'écoulement
	Maïs	1 208 tonnes	Sol fertile, climat propice Disponibilité des terres	Manque de semences améliorées difficultés d'écoulement
	Bananier Plantain.	32 801 tonnes	Sol fertile, climat propice Disponibilité des terres	Difficulté d'accès aux plants améliorés, difficulté de conservation de la production, difficulté d'évacuation de la production.
	Banane douce	1 035 tonnes	Sol fertile, climat propice Disponibilité des terres	Difficulté d'accès aux plants améliorés, difficulté de conservation de la production, difficulté d'évacuation de la production.
	Palmier à Huile	1 106 tonnes	Sol fertile, climat propice Disponibilité des terres	Difficulté d'accès aux plants améliorés, difficulté de conservation de la production, difficulté d'évacuation de la production.
	Manioc	42 209 tonnes	Sol fertile, climat propice Disponibilité des terres	Non maîtrise de nouvelles techniques, appauvrissement progressif des sols, présence des ravageurs, difficulté d'évacuation de la production.
	Macabo	3 676 tonnes	Sol fertile, climat propice Disponibilité des terres	Non maîtrise de nouvelles techniques, appauvrissement progressif des sols, présence des ravageurs, difficulté d'évacuation de la production.
	Igname	376 tonnes	Sol fertile, climat propice Disponibilité des terres	Non maîtrise de nouvelles techniques, appauvrissement progressif des sols, présence des ravageurs, difficulté d'évacuation de la production.
	Patate	43 tonnes	Sol fertile, climat propice Disponibilité des terres	Non maîtrise de nouvelles techniques, appauvrissement progressif des sols, présence des ravageurs, difficulté d'évacuation de la production.
	Tomate	488 tonnes	Sol fertile, climat propice Disponibilité des terres	Non maîtrise de nouvelles techniques, appauvrissement progressif des sols, présence des ravageurs, difficulté d'évacuation de la production.
Piment	76 tonnes	Sol fertile, climat propice Disponibilité des terres	Non maîtrise de nouvelles techniques, appauvrissement progressif des sols, présence des ravageurs, difficulté d'évacuation de la production.	

Plan Communal de Développement (PCD) de SAA

SECTEURS	SPECULATION	RENDEMENT ANNUEL	ATOUTS/POTENTIALITES	PROBLEMES/CONTRAINTES
Agriculture	Gombo	80 tonnes	Sol fertile, climat propice Disponibilité des terres	Non maîtrise de nouvelles techniques, appauvrissement progressif des sols, présence des ravageurs, difficulté d'évacuation de la production.
	Mangue	72 tonnes	Sol fertile, climat propice Disponibilité des terres	Difficulté de conservation de la production, difficulté d'évacuation de la production.
	Avocat	60 tonnes		
	Safou (Prune)	60 tonnes		
Elevage	Bovin	20 têtes	Disponibilité du pâturage, présence de la DA-EPIA.	Manque de formation des éleveurs
	Caprin	8 312 têtes	Disponibilité du pâturage, présence de la DA-EPIA.	Manque de formation des éleveurs, absence de marché à bétail.
	Porcins	3 868 têtes	Présence de la DA-EPIA	Manque de formation des éleveurs, difficulté d'accès aux produits sanitaires et prophylactiques, absence de marché à bétail.
Elevage	Volaille	50 289 têtes	Production locale de maïs pour provende, quelques éleveurs formés, présence de la DA-EPIA	Elevage archaïque et anarchique, insuffisance de formation des éleveurs, difficulté d'accès aux produits sanitaires et prophylactiques, absence de marché à bétail.
Commerce	produits agricoles	60%	Abondance des produits	Difficultés d'écoulement ; fort délabrement des routes
	Produits manufacturés	20%	Route bitumée, proximité des grandes villes Yaoundé et Obala.	Difficultés de ravitaillement
	Services (hotellerie, restauration, etc.)	20%		
Artisanat	Paniers, hottes, etc.	//	Disponibilité des PFNL (lianes)	Faible promotion des produits, difficultés d'écoulement

(Sources : enquêtes NODDEL)

3.3.8.5. Pêche

La pêche reste une activité très peu pratiquée. C'est surtout dans le fleuve Sanaga et certains cours d'eau assez important qu'on retrouve des pêcheurs.

3.3.8.6. Chasse

La faune peu variée est constituée essentiellement de bestiaux, ajoutée à la surveillance et le contrôle du poste de contrôle forestier et de chasse, fait que la chasse soit artisanale, et que l'on note quelques activités clandestines.

3.3.8.7. Activités de transport

Le secteur du transport de SAA souffre pour l'essentiel du mauvais état des routes qui relient les villages entre eux, ainsi que les grandes zones de production vivrière et maraîchère, et qui sont empruntées par les véhicules particuliers, les taxi-brousses et les mototaxis. Ces zones sont presque inaccessibles durant les saisons de pluies, empêchant ainsi l'écoulement de la production.

Le transport interurbain quant à lui est assuré pour l'essentiel par deux compagnies de transport interurbain, qui assurent uniquement la liaison entre la ville de Saa et Yapundé.

3.3.8.8. Services

SAA compte comme services publics, la Sous-préfecture, le tribunal de première instance (qui siège un jeudi sur deux) ; la brigade de gendarmerie ; le Commissariat de sécurité publique ; le Commissariat spécial ; la prison principale; et la mairie.

A côté de ces structures d'administration générale les services publics de l'Etat représentés dans la commune sont :

- l'administration pénitentiaire ;
- La délégation d'arrondissement d'agriculture ;
- La délégation d'arrondissement de l'élevage des pêches et des industries animales ;
- Le centre halieutique ;
- Le poste forestier et de chasse ;
- L'inspection d'arrondissement de l'éducation de base
- Le service des affaires sociales ;
- Le centre des Affaires Sociales ;
- Le centre de promotion de la Femme ;
- La délégation d'arrondissement de la jeunesse et de l'éducation civique ;
- La délégation d'arrondissement du sport et de l'éducation physique.
- L'Antenne Communale d'ELECAM ;
- Le bureau de poste et télécom ;

- Le centre divisionnaire des Impôts ;
- La perception des finances ;
- Le district de Santé ;
- L'hôpital de District ;
- Les centres de santé intégrée (17) ;
- Cliniques (02)
- Pharmacie (01)

3.3.8.9. Structures de finance

On retrouve le CEPI, CECA et CVCA, CECPROM / LEKIE

3.3.9. Infrastructures sociales

3.3.9.1. Ecoles

- Pour le primaire, 59 écoles (dont 47 publiques et 12 privées) ;
- Pour l'enseignement maternel, on dénombre 44 écoles maternelles (dont 32 publiques et 12 privées) ;
- Pour le secondaire, 16 établissements secondaires (dont 04 lycées d'enseignement général, 02 lycées techniques, 02 CETIC, 06 CES, 02 collèges privés d'enseignement général et technique) ;
- 01 SAR/SM ;
- 01 école des infirmiers.

Quel que soit l'ordre d'enseignement, ces structures souffrent de l'insuffisance des équipements et des infrastructures, soit aussi de la pénurie en personnel de qualité et en quantité.

3.3.9.2. Santé

Le secteur de la santé est organisé par le district de santé de la commune. Ainsi, la commune compte un hôpital de district et plus d'une dizaine de centres de santé publics et environs sept structures de santé privées, plus une pharmacie. .

Toutes ces formations disposent des ressources humaines et équipements limités.

La lutte contre le VIH/SIDA constitue une des priorités de la commune. C'est ainsi que des comités locaux de lutte contre le VIH/SIDA ont été mis sur pied.

Les maladies fréquentes au sein de la commune sont :

- Le paludisme
- La typhoïde
- La dysenterie
- Les IST/SIDA

- Le diabète
- l'hypertension artérielle.
- La fièvre jaune ou hépatite B
- La rougeole.

La médecine traditionnelle se pratique localement et est assez rare. Elle concerne les maladies dites de moindre importance telles que la jaunisse, la colique, les maux de tête, les petites brûlures.

De même, il existe dans la communauté des tradi-praticiens vers lesquels les cas de maladies graves sont dirigés (folie, envoûtement, etc.).

3.3.9.3. Electricité

Les principales sources d'énergie utilisées dans la commune sont le bois de chauffe, les bambous de raphia, les produits pétroliers et l'énergie électrique.

Concernant l'énergie électrique, la couverture des différents villages reste encore insuffisante. On y distingue de part et d'autre le réseau d'ENEO (ancien AES SONEL), et quelques groupes électrogènes dans les ménages.

3.3.9.4. Eau

Le régime hydrographique est dense et permanent. On distingue des fleuves et des cours d'eau. Les principaux sont :

- 1) La Sanaga qui est le plus long fleuve du Cameroun avec 918 Km ;
- 2) L'Afamba ;
- 3) la Ntso dans le groupement de Lebamzip (village d'ébang), et ;
- 4) de nombreux cours d'eau tels que : Saa-Bock-Nga'a, Polo, Kouma, Lepopomo, Messam, Logo, Mbosso.

3.3.9.5. Communication

En ce qui concerne les télécommunications, la commune de SAA a accès au réseau de téléphonie mobile (MTN, ORANGE et NEXTEL).

L'information est reçue à travers les radios locales (radio colombe et radio ma'ali) qui émettent en FM depuis la ville de SAA, ainsi que la CRTV Radio et Télévision.

3.3.9.6. Réseau routier

Le réseau routier de la commune s'étale sur plus 400 km de routes avec environ 10 km de routes Bitumées. Des pistes rurales bien qu'étant peu et insuffisantes, permettent de se déplacer d'un bout à l'autre. Celles qui existent sont en très mauvais état pour la plupart et sont par conséquent peu praticables en saison pluvieuse.

3.4. Principaux services de l'espace communal.

Tableau 12 : Services sociaux de base et infrastructures par secteur

Secteur	Dénomination de l'infrastructure	Quantité	Localisation	Etat de l'infrastructure	Observations
Administration Territoriale, Décentralisation, Sécurité, Maintien ordre	Sous-préfecture	01	Quartier administratif	Bon	Toutes ces structures manquent d'autonomie en approvisionnement en eau et électricité. De plus les locaux abritant les services de sécurités sont vétustes.
	Mairie	01	Quartier administratif	Bon	
	Brigade de gendarmerie	01	Quartier administratif	Bon	
	Poste de gendarmerie	01	Quartier administratif	Bon	
	Commissariat spécial	01	Quartier administratif	Bon	
	Commissariat de sécurité publique	01	Quartier administratif	Bon	
	Bureau ELECAM	01	Quartier administratif	Bon	
	Service des finances	01	Quartier administratif	Bon	
	Chefferies de 2 ^e degré	07	/	Bon	
Chefferies de 3 ^e degré	84	Dans tous les 84 villages de l'arrondissement de Saa	/		
Affaires sociales	Centre social	02	Nkolo, Saa.	Bon	Logé à la Sous-préfecture de Saa
Agriculture	Délégation d'arrondissement de l'agriculture et du développement rural	01	Quartier administratif	Bon	/
	Postes Agricoles	02	Nkolntsa, Nkolo	Bon	Fonctionnels
	Magasins de stockage	10	Nkolbogoll, Nkolessono, Manelon, Mekimebodo, Ondondo I, Womkoa, Melik(Nkolmvack), Nkolntsa, Nkolve, Ndong-élang, Nkolébassimbi, Saa	Passable.	/
Commerce	Marchés	04	Nkolbogoll, Nkolve, Saa (02)		
Eau et énergie	Forages	88	Elang, Momo, Nkolawono (02), Nkolbogo2, nkolang1 (03), Nkolessono (03), Nlogzok (02), Ekanan minkoul (03), Manelon, Mbama, Nkolmesseng (03), Nkolzoa1, Nkolzomo (02), Ekekom (04), Lebamzip1 (02), Lepopomo (02), Nkolebae, Nkolkaï, Nkolmelok (02), Nkolmeyos, Nkolngok, Nkolondogo, Nlong-onambele (04), Ntsaekang (02), nkolayos (02), Nkolbogo1 (02), Nkolbogo3, Ondodo1, Ondondo2, Womkoa, Mban (02), Nkolbibak, Nkolmeki, nkolntsa, Nkolvé (03), Kokoé, Mendouga M'Okala (04), Ndong-Elang (02), Nkolangoung (04), Nkoleboma, Nkolebassimbi, Nkolgbana, Msan-Mendouga, Ekoumdouma, Elessogue, Koe (06).	/	88 forages dont 59 fonctionnels ; 58 puits dont 30 fonctionnels ; 16 adductions d'eau avec 12 scanwater (dont 02 fonctionnelles), 03 alimentations en eau potable (dont 01 fonctionnelle), et le réseau CDE fonctionnel au niveau de la ville de Saa ; 37 sources aménagées, 09 puits bâche.

Plan Communal de Développement (PCD) de SAA

Secteur	Dénomination de l'infrastructure	Quantité	Localisation	Etat de l'infrastructure	Observations
Eau et énergie	Puits	58	Mengong, Momo (04), Nkolawono (02), essolmeyong, Manelon, Ekekom, Nkolmeyos, Nlong-Onambele (03), Ntobo (02), Mekimebodo, Nkolayos (02), Nkolbogo1 (03), Nkolbogo3, Nkolonguene (02), Ondondo1, Womkoa, Edzen, Nkolbibak, Nkoekono, Nkolmeki, Nkolvé, Nkolmefon, Kokoé, Mbilmana (04), Mendouga M'Okala, Ndovolo, Nkolébassimbi (02), Nkoléboma, Nsan-Mendouga (02), Ebogo, Ekoumdouma (03), Elessogue (02), Koe, Nkolo, Polo (03).	/	88 forages dont 59 fonctionnels ; 58 puits dont 30 fonctionnels ; 16 adductions d'eau avec 12 scanwater (dont 02 fonctionnels), 03 alimentations en eau potable (dont 01 fonctionnel), et le réseau CDE fonctionnel au niveau de la ville de Saa ; 37 sources aménagées, 09 puits bâche.
	Adduction d'eau potable	15	Mengon, Nlongzok, Manélon, Ekekom, Nkolmeyos, Nkolbibak, Nkoldjama2, Nkolmeki, Nkolntsa, Nkolvé, Kokoé, Ndong-Eng, Nkoléboma, Nkolébassimbi, Koé.	/	
	Sources aménagées	37	Nkolzoa1, Nkolzomo (02), Ekekom, Lebamzip1, Lebamzip2, Lepopomo, Nkolébaé, Nkolmeyos (02), Nkolngok, Nkoldjama1, Nkoldjama2, Nkolékono (02), Nkolntsa (02), Nkolzomo (Nkolmvak), Kokoé, Mbassila (02), Mbilmana, Mendouga M'Okala, Ndong-Elang (02), Nkolangoung (02),	/	
	Transformateurs	56	Mbama, Mbazoa, Nkolzoa1, Nkolzomo, Ekekom, Ekoum-Ondom, Lebamzip1, Lepopomo, Mengama, Nkolébaé, Nkolkaï, Nkolmelok, Nkolmeyos (02), Nkolngok, Nlong-Onambélé, Ntsa-Ekang, Mekimebodo, Nkolbogo1 (02), Edzen, Mban, Nkolbibak, Nkoldjama2, Nkolékono (02), Nkolmeki, Nkol-Ntsa, Nkolvé, Nkolméfon (03), Kokoé, Mbassila (02), Mendouga M'Okala (02), Ndong-Elang, Ndovolo, Nkolangoung (02), Nkoléboma, Nkolébassimbi, Nkolmbana, Nsan Mendouga (03), Ekoumdouma, Elessogue, Nkolo, Nkolofoumbi, Polo (02), Saa (03).	/	
	Réseau électrique ENEO	01	Tout la Commune	/	
	IAEB	01	Quartier administratif	Passable	
Education de base	Ecoles maternelles Publiques	32	Nkolessono, Ekan Minkoul, Ebang Minala, Nkolmesseng, Ekekom, Ekoum Ondom, Lebamzip2, Lepopomo, Nkolébaé, Nkol Meyos, Nlog Onambélé, Mekimebodo, Nkolbogo1, Nkolévodo, Ondondo1 (02), Womkoa, Nkolékono, Nkolmvak, Nkolntsa, Mendouga M'Okala, Nkolébassimbi, Ebogo, Elessogue, Nkolo (03), Polo, Saa (04).	/	/

Plan Communal de Développement (PCD) de SAA

Secteur	Dénomination de l'infrastructure	Quantité	Localisation	Etat de l'infrastructure	Observations
Education de base	Ecoles maternelles catholiques	11	Nkolo, Nkolvé, Lebamzip1, Manélon, Nkolmeyos, Nlong Onambebe, Ntsa Ekang, Mbassila, Nkoébassimbi, Nsan Mendouga, Saa.	/	/
	Ecoles maternelles privées laïques	01	Saa.	/	/
	Ecoles Publiques primaires	47	Polo, Nkolo (02), Elessogue, Ebogo, Nsan Mendouga, Nkolndzomo, Nkolmbana, Nkolébassimbi, Nkoléboma, Mendouga M'Okala, Mbassila, Nkolméfon, Nkové, Nkol Ntsa, Nkolmvak, Mban, Edzen, Womkoa, Ondondo1, Nkolévodo, Nkolbogo3, Nkolbogo1, Nlong Onambélé, Lepopomo, Lebamzip, ekoum Ondom, Ekekom, Nkolzoa (02), Nkolmessong, Mbazoa (02), Mbama, Ebang Minala, Ekalan Minkoul, Abel, Nkolang1 (02), nkolbogo2, Momo, Elang, Saa (04).	/	/
	Ecoles catholiques primaires	11	Lebamzip1, Nkolmeyos, Nlong Onambélé, Ntsa-Ekang, Nkolbogo1, Nkolvé, Mbassila, Nkolébassimbi, Nsan Mendouga, Nkolo, Saa.	/	/
	Ecoles primaires privées laïques	01	Saa.	/	/
Elevage, pêches et industrie animales	Délégation d'arrondissement du MINEPIA	01	Quartier administratif	Passable	Fonctionnel
	Centre zootechnique et vétérinaire	01	Quartier administratif	Passable	
Emploi et formation professionnelle	SAR-SM	01	Quartier administratif	Mauvais état	/
	CRAT	01	Quartier administratif	Bon	/
Enseignements secondaires	Lycée d'enseignement général	04	Ekekom, Nkolvé, Nkolébassimbi, Mengama, Saa.	Bon	/
	Lycée d'enseignement technique	02	Lebamzip1, Nkolo.	Bon	
	CES	06	Saa, Nkolbogo, Nkolzoa, Nlongzok, Ondondo1, Polo.	Bon	/
	CETIC	02	Mendouga M'Okala, Womkoa	/	/
Enseignements secondaires	Collège privé	02	Nkolvé, Nkolo	Bon	/
Jeunesse et éducation civique	Centre Multifonctionnel de la Jeunesse et Sports (CMJS)	01	Quartier administratif	Bon	Fonctionnel

Plan Communal de Développement (PCD) de SAA

Secteur	Dénomination de l'infrastructure	Quantité	Localisation	Etat de l'infrastructure	Observations
Postes et télécommunications	01 télécentre communautaire	01	Nlong-onambélé	Bon	
Santé	Hôpital de District	01	Saa	Bon	Le secteur de la santé est organisé par le district de santé de la commune. Ainsi, la commune compte un hôpital de district et plus d'une dizaine de centres de santé publics et environs sept structures de santé privées, plus une pharmacie. . Toutes ces formations disposent des ressources humaines et équipements limités.
	District de santé	01	Saa	Bon	
	Centres de Santé Intégrés (CSI)	19	Nkolawono, Nkolbog2, Nkolang1, Nkolessono, Eekom, Lebamzip1, Lepopomo, Nkolmeyos, Nlong-Onambele, Nkolbogo1, Nkolmvak, Kokoé, Ndong-Elang, Nkolmgbana, Ebogo, Elessogue, Koé, Nkoléboma, Mengon.	/	
	Centre de santé privé confessionnel	05	Nlongzok (catho), NKOLO (Elig-zogo : EPC ; Catho), Nkolngok (catho), Nkolvé (catho).	/	
	Centres de santé privés Laïcs	05	Nkolvé, Nkolangoung, Nsan Mendouga, Polo, Ondondo1.	/	
Tourisme et loisirs	Site touristique	01	Mengon.	/	/
	hôtel	02	Saa	/	/
Travaux publics	Routes	Environ 300 km	Tous les villages	/	/

3.5. Principales potentialités de la Commune ;

Tableau 13 : Principales potentialités de la commune

Ressources Naturelles	Localisation	Potentiel	Utilisations	Controleurs	Mode de Gestion (accés)	Tendances	Problemes/ Contraintes	Actions a Entreprendre
Argile	Nkol Meyos (Bas-fonds)	Faible	Non exploité	/	Libre	/	Non exploitation	/
Cours d'eau	Ebang (Ntsô, Mewoua, Minse, Ngongo, Lepomo), Ebogo (Rivières Messama; Ngomo; Mtomche-Okô), Edzen (Rivières), Ekoum Ondom (Zomo), Elessogue (Rivières Mombo; Polo; Ngala; Mendembe), Est de la commune, Lebamzip 1 (Bitam Bibah, Mekogo, Sessaba), Lekoubek (centre, Essele-Epane, Essele, Nlong), Lepopomo (rivière Noua et Efamba), Mbama (Trois quart (3/4) du village), Mban (rivières Nouah et Lefamba), Mbassila (Komo; Nga), Mbazona (tout le village), Melik (Nkolbogo) : côté Ouest du village), Melik (rivières Messa, Wonkoa, Dombe), Mengama (Kongolo), Momo (le long du village), Ndong Elang (Cours d'eau Sanaga; Ngah; Nyol Beng; Ngoula), Nkol Ebae (Rivières), Nkol Ebassimbi (Mvog Abel; Nkol Onguene; Nkol Keka'a), Nkol Kai (Rivières), Nkol Melok (tout le village), Nkol Meyos (Epomo; Bissa; Melimdana), Nkol Ntsa (Rivières), Nkol Ofoumbi (Rivières Nga'a), Nkolangoung (Rivières), Nkolbogo (Eyeng Assi), Nkolbogo 1, Nkoldjama 2 centre, Nkolekono (Rivières), Nkolmgbama (Rivières), Nkol-Ngok (04 rivières du village), Nkolo (Rivière Polo; Rivière Nga'a), Nkolondongo (Edouda), Nkolzoa 1 (tout le village), Nkolzoa 2 (Tout le village), Nlong Onambélé, Nsan Mendouga (Cours d'eau Mbosso; Nkom; Mangla; Ntchouli; Mindja; Mnlata), Ntobo, Ntsa Ekang (Kongolo), Polo (Rivières Polo; Nga'a; Elok), Sanaga et Afamba,	<ul style="list-style-type: none"> - Présence de chutes (Ngama) - Moyen (Edzen, Elessogue, Nkol Ebassimbi, Nkolmgbama, Nkolo, Nsan Mendouga, Polo, Ebang, Ekoum Ondom, Nkolondongo) - Faible (Mbassila, Nkolekono, Nkol Ofoumbi) - Important (Lekoubek (ressources halieutiques et en sable), Lepopomo (carpes, tilapias, silure, crevettes), Ndong Elang, Momo (riche en sable et en poissons), Lebamzip 1) - Cours permanent (Nkol Ebae, Nkol Kai, Nkol Ntsa, Nkolangoung, Nkol Melok, Nkol Meyos, Nkol-Ngok, Nlong Onambélé, Ntobo, Mengama, Ntsa Ekang, Nkolbogo 1) - Nkoldjama 2 (02 sources principales dont 01 aménagée), 	Lessive, vaisselle, bains Pulvérisation des champs et irrigation Consommation; Cuisine Pêche artisanale Extraction de Sable; Abreuvement des animaux.	Tous les villages	Libre	Diminution de la production du poisson Assèchement des cours d'eau en saisons sèches; inondations en saisons pluvieuses Pollution;	<p>Absence de matériel moderne de pêche, Non respect des périodes de pêche Mauvais état des voies d'accès Assèchement des cours d'eau en saisons sèches; Inondations en saisons pluvieuses Insuffisance des voies d'accès; Pollution des eaux; Présence de maladies hydriques; Disparition des espèces halieutiques; Absence de formation Absence d'ouvrage de franchissement</p>	<p>Octroi des pirogues et des gilets de sauvetage Sensibilisation des pêcheurs sur le respect des périodes de pêche Formation des populations aux techniques de potabilisation de l'eau et de pêche; Construction des forages Aménagement des sources naturelles, création et aménagement des étangs piscicoles Aménagement des voies d'accès aux ressources Construction des ouvrages de franchissement</p>

Plan Communal de Développement (PCD) de SAA

Ressources Naturelles	Localisation	Potentiel	Utilisations	Controleurs	Mode de Gestion (acces)	Tendances	Problemes/ Contraintes	Actions a Entreprendre
Forêts	Abel (Tout le village), Momo (tout le village), Ebogo (Tout le Village), Edzen (Tout le Village), Ekalan Minkoul (Tout le village), Ekekom (Est, nord et Sud sur 70% de la superficie du village), Elessogue (Quartiers Chefferie; Nkolbilong), Kolevodo (out le Village), Lekoubek (tout le village), Mbama (Tout le village), Mbassila (Tout le Village), Mbilmana (Tout le Village), Ndong Elang (Tout le Village), Nkolbogo 2 (Tout le long de la sanaga, collines), Nkol Ebae (85% de la surface du village), Nkol Ebassimbi (Abang Missone), Nkol Melok (85% de la surface du village), Nkol Meyos (Epomo; Bissa), Nkol Ntsa (à l'Est du village; Mvog-Engolo), Nkol Onguene; Nyong Betseba), Nkolangoung (Tout le village), Nkolayos (parsemé de part et d'autre du village), Nkolbibak (tout le Village), Nkolbogo 3 (tout le Village), Nkolekono (Tout le Village), Nkolmeki (tout le Village), Nkolmgbama (Tout le Village), Nkolndzomo (Mvog Ekendjessa; Mvog Ndzana; Mvog Djomo-Elogo), Nkol-Ngok (Est et Ouest du Village), Nkolo (Tout le Village), Nkolongué (tout le Village), Nkolve (de part et d'autre du village), Nkol Ofoumbi (A L'est du village), Nlong Onambélé (Nord, Sud et Ouest du village), Nsan Mendouga (Tout le Village), Ntobo (à l'ouest, et une partie au Sud du village), Ondondo 1 (tout le Village), Ondondo 2 (tout le Village), Polo (Tout le Village), Womkoa (tout le Village), Nkolzoa 2 (Tout le village), Mbazoa (tout le village), Mekimebodo, Melik (Nkolbogo : tout le village), Nkolang 2 (tout le village), Nkolzoa (tout le village), Nkolbogo 1 (tout le village), Mban (Eve), Nkoldzama 1 (de part et d'autre du village), Nkolzomo (Ko) (tout le village), Nkolzomo (tout le village)	Présence de nombreuses essences forestières et d'espèces fauniques Plantations Présence des PFNL (Okok, Prunes, Ndjansang, etc.)	Travaux champêtres (Agriculture), chasse, exploitation ligneuse et non ligneuse, travaux de construction, ameublement, pharmacopée, bois de chauffage, cueillette, ramassage.	Libre Services du MINFOF de Saa	Libre aux populations locales, mais réglementé et contrôlé.	Déforestation, disparition des espèces fauniques et floristiques, exploitation anarchique des ressources, recul du couvert végétal, chasse anarchique, coupe abusive de bois, feux de brousse, etc.	Coupe abusive pour construction, création des plantations et bois de chauffage, Eloignement des espèces fauniques par les bruits des tronçonneuses braconnage, hausse des températures en saison sèche, appauvrissement du sol, pénibilité du travail, absence de contrôle.	Construction de 07 postes de contrôle forestier (Edzen, Ekekom, Kolevodo, Nkol Ebae, Nkol Ntsa, Ntobo, Ondondo 2) ; Création de 08 forêts Communautaires (Edzen, Ekekom, Kolevodo, Nkol Ebae, Nkol Ntsa, Nlong Onambélé, Ntobo, Ondondo 2) ; Création de 04 comités de vigilance (Ekekom, Nkol Ebassimbi, Nkolndzomo, Mbassila) ; Création de 03 pépinières forestières (Mbassila, Nkol Ebassimbi, Nkolndzomo) ; Réglementation de l'exploitation de la forêt et la chasse; Formation aux techniques de fertilisation des sols ; Sensibilisation des populations pour une exploitation rationnelle; Sensibilisation des populations sur les dangers de la déforestation et le braconnage ; Reboisement Création des projets d'agroforesterie

Plan Communal de Développement (PCD) de SAA

Ressources Naturelles	Localisation	Potentiel	Utilisations	Controleurs	Mode de Gestion (accés)	Tendances	Problemes/ Contraintes	Actions a Entreprendre
Latérite	Edzen (Vers l'école (Nlong Lebok)), Ekalan Minkoul (Tout le village), Mbama (Tout le village), Nkol Ebae (Vers le Nord du village), Nkol Kaï (à l'Est du village), Nkol Ntsa centre, Nkolangoung, Nkolekono Mission, Nkol Meyos, Nkolmgbama (Tout le village), Nkolzoa 2 (Tout le village), Nsan Mendouga (Mbosso), Lepopomo (site de l'école publique), Lekoubek centre, Kolevodo (Ekok), Nkolbibak 1 et 2,	- Moyen (Edzen, Kolevodo, Nkolangoung, Nkolbibak 1 et 2, Nkolekono, Nkolmgbama, Nsan Mendouga), - Important (Ekalan Minkoul, Lekoubek, Mbama, Nkol Ebae, Nkol Kaï, Nkol Ntsa, Nkolang 2), - Faible (Nkol Meyos, Lepopomo, Nkolbogo 1),	Travaux routiers Non exploités (Nkol Meyos, Lepopomo)	Contrôlé par les populations autochtones	Libre	Exploitation artisanale de la ressource Carrière Ouverte (Nkol Kaï, Nkol Ntsa)	Non respect des normes environnementales; Faible exploitation du potentiel Ignorance du potentiel Absence de moyens matériels et financiers	Réglementation de l'exploitation de la Ressource Ouverture d'une carrière (Lepopomo, Nkolekono) Sensibilisation et vulgarisation de l'utilisation du potentiel
Marécages (Bas-fonds)	Vers Kouma, Minkene et Afamba, Logo, Ngomo, Lendama, Lepopomo (hameaux Nkolnguani), Lekoubek (les bords des cours d'eau Melogo, Meboma, Logo), Nkoldjama 2, Mengama (centre, limite Nkolondogo, bord de Konkolo), Nkolang 2 (Chefferie), Nkolondongo, Nkolbogo 1 (à proximité des cours d'eau), Mban (rives de la rivière Nouah et derrière le site de l'hôpital),	Cultures maraichères Sol fertile Raphia, bambou de chine, PFNL Nkoldjama 2 (raphia), Très important (Nkolang 2, Nkolondongo,) Moyen (Mengama, Nkolbogo 1,)	Autochtones	Libre	Héritage, vente, prêt, libre	Assèchement Baisse progressive de la fertilité des sols	Faible exploitation des bas-fonds Non maîtrise des potentialités, ignorance des techniques modernes, manque d'encadrement	Formation des populations sur la mise en valeur des bas-fonds Utilisation des semences améliorées, Création des étangs piscicoles Création des voies d'accès Organisation et encadrement des artisans
Pierre	Edzen (Elig Elobo), Mbilmana (Mvog - Mbandi(Pierre Blanche)), Ndong - Elang 1 et 2, Nkol Melok (collines de Djebble au sud Est du village), Nkol Ngok (Collines au centre du village), Nsan Mendouga (Edoudoum), Ntobo (forte concentration au Sud, au Centre et à l'Ouest du village), Polo, Lekoubek (Mont Nkol-Missosso), Nkolbogo 2 (tout le long de la Sanaga), Nkolessono (tout le long de la Sanaga), Elang (tout le long de la Sanaga), Nkolawono (tout le long de la Sanaga et Elig Afana), Nkolmesseng (tout le long de la Sanaga), Nkolayos (parsemé dans le village), Nkolzomo (tout le village)	Important (Edzen, Nkol Ngok, Ntobo, Mbilmana, Ndong - Elang, Nkol Melok, Lekoubek, Ondondo 1, Ondondo 2, Nkoldjama 2, Ekoum Ondom, Mekimebodo, Melik (Nkolbogo), Nkolbogo 1, Nkoldzama 1, Nkolzomo) Moyen (Nsan Mendouga, Nkolayos, Nkolbogo 3, Womkoa) Faible (Nkolmeki, Nkolongué, Nkolve, Polo, Mengama,)	Travaux de construction	Contrôlé par la commune et le ministère Libre aux populations autochtones	Libre Présence de quelques autorisations (Nkolawono)	Carrière ouverte (Edzen) Exploitation artisanale Effritement (Nkol Ngok, Ntobo), Envahissement par les herbes et arbres (Lekoubek),	Difficulté d'accès aux sites; Outillage rudimentaire ; insuffisance de matériel pour exploitation ; Exploitation artisanale Insuffisance des moyens financiers construire des carrières	Aménagement des voies d'accès aux voies d'accès aux voies d'accès ; ouverture des carrières modernes d'exploitation.

Plan Communal de Développement (PCD) de SAA

Ressources Naturelles	Localisation	Potentiel	Utilisations	Controleurs	Mode de Gestion (accés)	Tendances	Problemes/ Contraintes	Actions a Entreprendre
Pierre	Nkolbogo 3 (Mvog-yaga parsemé dans le village), Nkolmeki (parsemé dans le village), Nkolonguénié (parsemé dans le village), Nkolve (parsemé dans le village), Ondondo 1 (limite Est avec ondondo 2), Ondondo 2 (parsemé dans le village), Womkoa (parsemé dans le village), Nkoldjama 2 (côté Est du village), Ekoum Ondom (Ndjebie), Mengama (Bela-Bidza), Mekimebodo (en face de la chefferie, dans les bas fonds), Melik (Nkolbogo), Nkolbogo 1(Chefferie), Nkoldzama 1 (tout le village),	Important (Edzen, Nkol Ngok, Ntobo, Mbilmana, Ndong – Elang, Nkol Melok, Lekoubek, Ondondo 1, Ondondo 2, Nkoldjama 2, Ekoum Ondom, Mekimebodo, Melik (Nkolbogo), Nkolbogo 1, Nkoldzama 1) Moyen (Nsan Mendouga, Nkolayos, Nkolbogo 3, Womkoa) Faible (Nkolmeki, Nkolonguénié, Nkolve, Polo, Mengama,)	Travaux de construction	Contrôlé par la commune et le ministère Libre aux populations autochtones	Libre Présence de quelques autorisations (Nkolawono)	Carrière ouverte (Edzen) Exploitation artisanale Effritement (Nkol Ngok, Ntobo), Envahissement par les herbes et arbres (Lekoubek),	Difficulté d'accès aux sites; Outillage rudimentaire ; insuffisance de matériel pour exploitation ; Exploitation artisanale Insuffisance des moyens financiers construire des carrières	Aménagement des voies d'accès aux gisements; ouverture des carrières modernes d'exploitation.
Produits miniers	Rutile et gibbsite (Nkolbogo 2)	Non déterminé	Pas encore exploité, en étude	Libre	Libre	En étude	Longues périodes d'études	Exploitation si jugées exploitables
Sable	Momo (le long du village), Abel (Le long de la rivière), Ekalan Minkoul (Le long des cours d'eaux dans les 07 hameaux), Kolevodo (cours d'eau Affamba, Sanaga), Lekoubek centre, le long des cours d'eau, Lepopomo centre côté Est, Nkolawono (tout le long de la Sanaga et Elig Afana), Nkolayos (cours d'eau Womkoa et Kuma), Nkolbibak, Nkolbogo 2 (tout le long de la Sanaga), Nkolbogo 3 (cours d'eau Ebolbe; rivière Womkoa; Ekouma), Nkolessono (tout le long de la Sanaga), Elang (tout le long de la Sanaga), Nkolmesseng (tout le long de la Sanaga), Ebogo (Elig-manga. Nkolmban), Edzen (Elig Elob; Nlong Lebok; Ngok Saa), Ekekom (Marécages), Elessogue (tout le village), Mbassila (Komo), Mbilmana (Rivières), Mendouga M'okala (Nkoum Ebaye; Gentil; Nkol Ovend; Bikogo; Nkolankounga), Ndong Elang (le long de la SANAGA), Ndovolo (Komo; Ngah), Nkol Kai (Marécages), Nkol Ntsa (Marécages), Nkolangoung (dans les rivières),	Important gisement de sable fin (Abel, Ebogo, Elessogue, Nkol Ofoumbi, Momo, Nkolang 2) Moyen gisement de sable gros grains (Edzen, Lekoubek, Mbassila, Ndovolo, Nkol Kai, Nkolayos, Nkolbogo 3, Nkolekono, Nkolonguénié, Ntobo, Womkoa, Ntsa Ekang), Important gisement de sable gros grains (Abel, Kolevodo, Lepopomo, Mbilmana, Nkol Ntsa, Nkol Ebassimbi, Nkolndzomo, Nkolo, Ondondo 1, Ondondo 2, Ebang, Ekoum Ondom, Melik (Nkolbogo), Nkolondongo, Mban, Nkoldzama 1)	Travaux locaux de construction Pas exploité (Nkol Ngok, Nlong Onambélé)	Contrôlé par la commune et le ministère	Libre aux populations locales, mais réglementé (présence de quelques autorisations (Nkolawono))	Exploitation artisanale Carrière en exploitation (Nkol Ntsa) faible exploitation de la ressource Dégradation du Sol (Kolevodo, Nsan Mendouga, Ondondo 1)	Accès difficile aux sites voies d'accès non aménagées difficulté d'accès à la ressource; Outillage rudimentaire Non respect des normes environnementales Faible organisation du secteur; Insuffisance de débouchés et de moyens financiers Exploitation artisanale	Aménagement et création des voies d'accès aux gisements; Ouverture des carrières modernes d'exploitation. Réglementation des exploitations Acquisition des suceuses (Elang)

Plan Communal de Développement (PCD) de SAA

Ressources Naturelles	Localisation	Potentiel	Utilisations	Controleurs	Mode de Gestion (accés)	Tendances	Problemes/ Contraintes	Actions a Entreprendre
Sable	Nkol Ebassimbi (Mvog Abel; Sanaga), Nkolekono Mission (à l'école maternelle), Nkol Meyos (Limite Nkolmeyos centre/Obane), Nkolmgbama (Rivières), Nkolndzomo (Aux abords de la Sanaga (Mvog-Ebaye, Mvog-Edzana, Mvog Djomo-Elogo)), Nkol-Ngok (Dans les 04 rivières du village), Nkolo (Rivière Polo), Nkol Ofoumbi (Nkolmelen), Nlong Onambélé (Rivières), Nsan Mendouga (Rivières), Ntobo (Marécages), Polo (tout le village), Nkolmeki (Ntsapon, Nkolofoumbi, sable rigole), Nkolongué (cours d'eau Kuma hameau Bidjō et Binyde), Nkolve (rivière lessosso), Nkolzoa 2 (Dans les marécages, dans les rivières), Ondondo 1 (cours d'eau Affamba, Sanaga), Ondondo 2 (cours d'eau Affamba; Sanaga), Womkoa (cours d'eau essosso -rivière affamba; Womkoa), Nkoldjama 2 (derrière le stade), Ebang (Ntsō), Melik (tout le village), Mengama, Nkolang 2 (Chefferie et derrière le CETIC créé), Nkolzoa (tout le village au niveau des cours d'eau), Ntsa Ekang (Nnong Assi), Ekoum Ondom (Ndjilaba), Nkolondongo (Ngom), Lebamzip 1 (Elig Beteme), Melik (Nkolbogo : au niveau des marécages), Nkolbogo 1 (dans les cours d'eau), Mban (tout le village), Nkoldzama 1 (dans le site de la source aménagée), Nkolzomo (Ko) (pont de Nkolzomo centre), Nkolzomo (tout le village)	Faible gisement de sable gros grains (Mendouga M'okala, Nkolangoung, Nkolbibak, (Nkolmeki, Nkolmgbama, Nkolve, Nsan Mendouga, Lebamzip 1, Mengama) Très Important gisement de sable gros grains (Ndong Elang, Momo, Nkol Meyos, Nkol-Ngok, Nlong Onambélé, Nkolbogo 2, Nkollesono, Elang, Nkolawono, Nkolmesseng, Nkoldjama 2, Nkolbogo 1, Nkolzomo (Ko))	Travaux locaux de construction Pas exploité (Nkol Ngok, Nlong Onambélé)	Contrôlé par la commune et le ministère	Libre aux populations locales, mais réglementé (présence de quelques autorisations (Nkolawono))	Exploitation artisanale Carrière en exploitation (Nkol Ntsa) faible exploitation de la ressource Dégradation du Sol (Kolevodo, Nsan Mendouga, Ondondo 1)	Accès difficile aux sites voies d'accès non aménagées difficulté d'accès à la ressource; Outillage rudimentaire Non respect des normes environnementales Faible organisation du secteur; Insuffisance de débouchés et de moyens financiers Exploitation artisanale	Aménagement et création des voies d'accès aux gisements; Ouverture des carrières modernes d'exploitation. Réglementation des exploitations des Acquisition des suceuses (Elang)
Savane	Nkolbogo 1(à l'Est du village), Nkolondongo (Ondogo),	Grande quantité	Population locale	Population	Libre	Grande densité	Présence de rongeurs et animaux	Pratique de la chasse (pièges)
Terres cultivables	Dans tous les villages	Cultures vivrières (manioc, macabos, maïs, arachides, plantain) cacao, palmier à huile	Autochtones et propriétaire	Libre, contrôle par le propriétaire	Héritage, vente, prêt	Dégradation de la qualité du sol	Attaque par les rongeurs et insectes Faible utilisation des intrants et produits phytosanitaires Faible encadrement des agriculteurs	Octroi des intrants et produits phytosanitaires Encadrement des agriculteurs

IV. SYNTHÈSE DES RESULTATS DU DIAGNOSTIC

4.1. Synthèse du DIC

4.1.1. Viabilité organisationnelle

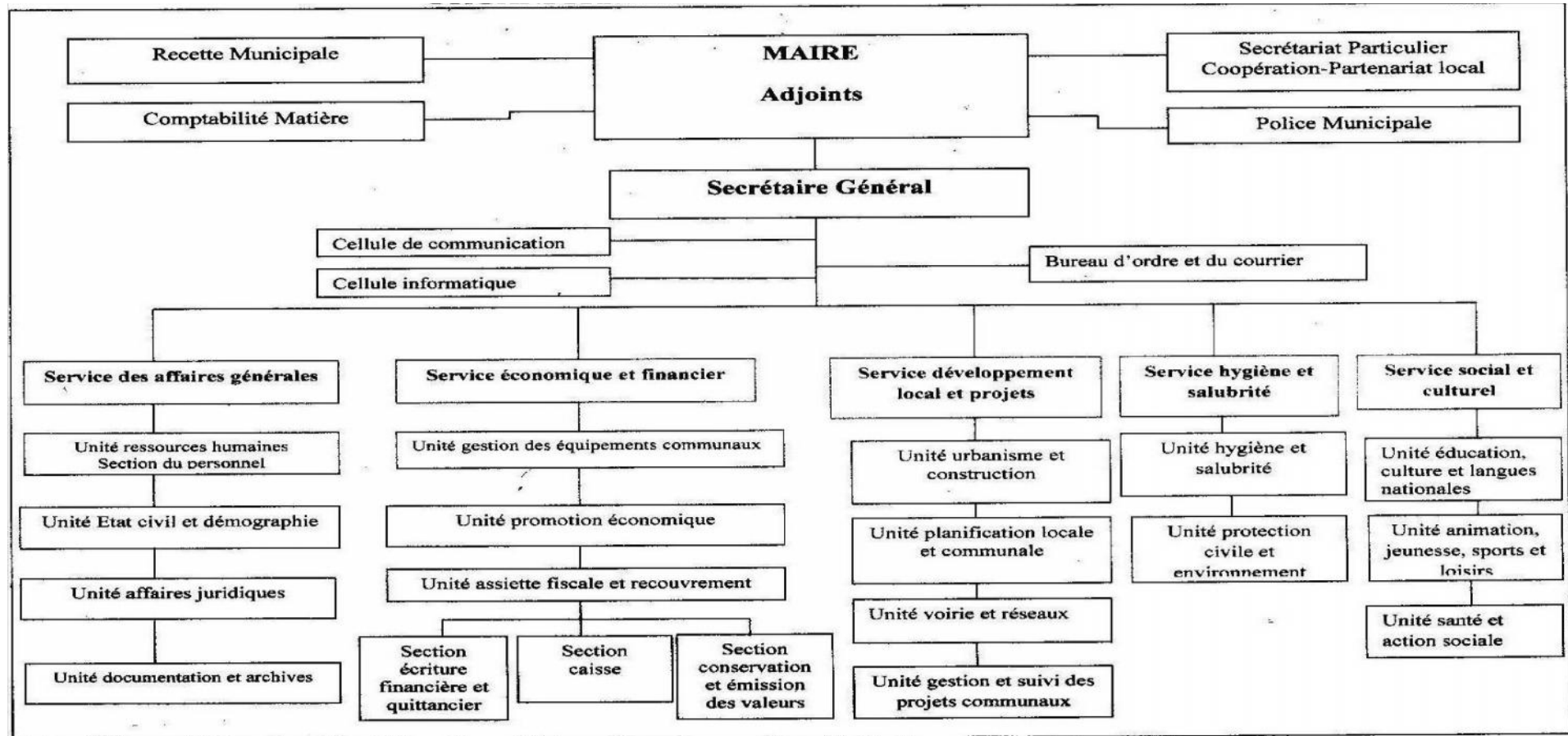


Figure 1 : Organigramme de la commune de Saa

Le présent organigramme est conforme à l'organigramme type du MINATD.

4.1.2. Nombre de conseillers Municipaux et composition de l'exécutif (titulaire et adjoints)

Le conseil municipal compte 41 conseillers dont 07 femmes ; le Maire est assisté de 04 adjoints selon le tableau ci-dessous :

Tableau 14 : Noms des conseillers municipaux et de l'exécutif communal

N°	Noms et Prénoms	Sexe	Fonction	Formation politique
1	BEYENE OKALA Charles	M	A1 Maire	RDPC
2	MESSINA NOAH Jean Blaise	M	Maire	RDPC
3	AVELE Jean Marie	M	A3 Maire	RDPC
4	MINSOUMA BODO Anicet Jean L	M	Conseiller	RDPC
5	NKOLL Valère	M	Conseiller	RDPC
6	MENOUGA Jean Guidel	M	Conseiller	RDPC
7	AFANA EKEBENGUE	M	Conseiller	RDPC
8	NDONGO Hubert Charles	M	Conseiller	RDPC
9	Mme NKOULOU Marie Louise	F	A2 Maire	RDPC
10	Mme AYINA Née YENGUE Jeanne	F	Conseiller	RDPC
11	Mme AYINA Née AKAMBA Calixte	F	Conseiller	RDPC
12	Mme TSALA Née TOUA AMBOMO	F	Conseiller	RDPC
13	ATEBA ELOUNDOU Pierre	M	Conseiller	RDPC
14	NOMO ESSALA	M	Conseiller	RDPC
15	ETEME BENGUE Emile Parfait	M	A4 Maire	RDPC
16	AVOULA EKASSI Benoit	M	Conseiller	RDPC
17	MVONDO Médard	M	Conseiller	RDPC
18	AWONO ESSAGA Célestin	M	Conseiller	RDPC
19	BITA Pierre	M	Conseiller	RDPC
20	ATANGANA NGAH Raphaël	M	Conseiller	RDPC
21	BESSALA MANGA Barnabé	M	Conseiller	RDPC
22	SIMEN MBIAPHE	M	Conseiller	RDPC
23	OHANDJA ESSOMBA	M	Conseiller	RDPC
24	ANAGA Louis Bernard	M	Conseiller	RDPC
25	MBIA ABE François	M	Conseiller	RDPC
26	Mme ELEME MALLA Chantal	F	Conseiller	RDPC
27	Mme MESSOMO Juliette	M	Conseiller	RDPC
28	ANABA EBOUGA Jean Marie	M	Conseiller	RDPC
29	MBOUDA Didier	M	Conseiller	RDPC
30	Mme AWONO Jeannette	F	Conseiller	RDPC
31	BELLA MENGADA	M	Conseiller	RDPC
32	ONANA MENDZEME Sylvestre	M	Conseiller	RDPC
33	BINELI ELOUNA	M	Conseiller	RDPC
34	NTIBELA NKOA Jean Marie	M	Conseiller	RDPC
35	MENA ASSAH Joseph Marie	M	Conseiller	RDPC
36	MVOGO ESSOMBA	M	Conseiller	RDPC
37	NOAH NOAH Dominique	M	Conseiller	RDPC
38	Mme NTEDE Françoise	F	Conseiller	RDPC
39	NGUISSIMBI Christophe	M	Conseiller	RDPC
40	AWOUA Marc	M	Conseiller	RDPC
41	FOUDA ENYEGUE Romuald	M	Conseiller	RDPC

4.1.3. Forces et faiblesses et Axes de renforcement de l'institution communale

Tableau 15 : Forces et faiblesses Analyse et renforcement de l'institution communale

Axes d'analyse	Forces	Faiblesses	Pistes d'actions prioritaires	Axes de renforcement
Ressources Humaines	Le Conseil municipal et l'exécutif communal			
	<ul style="list-style-type: none"> - Formation régulière des conseillers municipaux ; - Effectivité de la communication en interne ; - Présence de 04 adjoints au maire ; - Délégation de pouvoir du maire pour les adjoints ; - Dynamisme des conseillers municipaux ; 	<ul style="list-style-type: none"> - Formation insuffisante de certains conseillers en matière de budgétisation participative et d'approbation des états financiers ; 	<ul style="list-style-type: none"> - Former les membres des différentes commissions du conseil municipal sur leurs rôles et les missions qui sont assignées à leurs commissions respectives ; - Renforcer l'action des maires adjoints dans leurs attributions respectives. 	<p>Objectif : Améliorer la gouvernance locale</p> <p>Activités :</p> <ul style="list-style-type: none"> - Renforcer les capacités du conseil municipal en matière de budgétisation participative et d'approbation des états financiers ; - Renforcer la communication externe de la commune (informer en temps réel les populations et les autres acteurs – SDE - sur les activités de la commune) ; - Etablir une répartition formelle des tâches entre le maire et ses adjoints. <p>Responsables : Exécutif communal ; conseillers municipaux ; Agent de développement.</p>

Axes d'analyse	Forces	Faiblesses	Pistes d'actions prioritaires	Axes de renforcement
----------------	--------	------------	-------------------------------	----------------------

Ressources Humaines	Le personnel communal			
	<ul style="list-style-type: none"> - Fonctionnement régulier des commissions ; - Existence d'un organigramme propre à la commune ; - Présence de 04 adjoints au maire ; - Présence des délégués du personnel ; - Tenue régulière des réunions du personnel. 	<ul style="list-style-type: none"> - Présence d'un cumul des salaires impayés ; - Absence de fichier du suivi du personnel ; - Absence de règlement intérieur ; - Faible capacité à utiliser les NTIC ; - Faible productivité du personnel ; - Présence de plusieurs agents temporaires. 	<ul style="list-style-type: none"> - Former le personnel communal en matière d'organisation administrative ; - Intégrer le management participatif (notion de budget participatif) ; - Elaborer un mécanisme de collaboration et de communication entre les agents communaux et les contribuables. - Réorganiser les services de la commune en y intégrant un service d'accueil et d'information, un service du personnel. - Accompagner la commune en matière d'archivage. 	<p>Objectif : Améliorer la performance du personnel</p> <p>Activités :</p> <ul style="list-style-type: none"> - Coacher les responsables communaux sur la confection des documents comptables dans les délais ; - Instaurer des réunions périodiques (réunions d'animation des services) entre le personnel et l'exécutif communal ; - Renforcer la communication en interne ; - Renforcer les capacités des agents en Techniques de l'Information et de la communication (TIC) ; - Renforcer les capacités des agents en rédaction administrative ; - Renforcer les capacités des agents en charge du recouvrement. - Etablir une fiche de suivi du personnel ; - Mettre sur pied un règlement intérieur ; - Renforcer les services technique et d'hygiène ; - Faciliter le travail du comité de pilotage en le dotant des moyens de fonctionnement au besoin ; - Elaborer un cahier de charges périodique pour le personnel communal ; - Renforcer les capacités des acteurs communaux sur l'archivage (Achat des classeurs « avamo » ; confection des placards fermables pour l'état civil. <p>Responsables : Exécutif communal, Secrétariat général, partenaires.</p>

Plan Communal de Développement (PCD) de SAA

Axes d'analyse	Forces	Faiblesses	Pistes d'actions prioritaires	Axes de renforcement
Ressources financières	<ul style="list-style-type: none"> - Transparence dans la gestion financière de la Commune ; - Présence d'un fichier des contribuables actualisé - Bonne tenue des Budgets et comptes Administratifs. 	<ul style="list-style-type: none"> - Niveau relativement faible de mobilisation des recettes fiscales ; - Dépendance de la masse salariale aux CAC ; - Absence de plan d'investissement Annuel ; - Beaucoup de régularisations de dépenses ; - Fort niveau d'endettement de la Commune ; - Budget présenté aux conseillers le jour du conseil. 	<ul style="list-style-type: none"> - Renforcer et dynamiser le service de l'assiette ; - Accompagner la commune dans sa gestion financière 	<p>Objectif : Améliorer la gestion des finances communales</p> <p>Activités :</p> <ul style="list-style-type: none"> - Identifier les nouvelles sources de recettes - Sensibiliser les contribuables - Elaborer une stratégie efficiente de mobilisation et sécurisation des recettes communales en collaboration avec le Receveur Municipal (aménagement approprié des services du receveur). <p>Responsables : Maire, Receveur Municipal, Agent financier, Sous-préfet.</p>
Ressources patrimoniales	<ul style="list-style-type: none"> - Existence d'un Sommier des bâtiments ; - 	<ul style="list-style-type: none"> - Absence de plan de gestion et d'entretien du patrimoine communal ; - Absence d'état des biens meubles ; - Insuffisance d'informations sur le sommier des bâtiments de la Mairie 	<ul style="list-style-type: none"> - Renforcer les équipements existants. 	<p>Objectif : Améliorer la gestion et la sécurisation du patrimoine communal</p> <p>Activités :</p> <ul style="list-style-type: none"> - Actualiser le sommier des bâtiments communaux, des biens meubles, du matériel roulant et l'actualiser au besoin ; - Coacher la comptable matière et l'exécutif communal sur la gestion du patrimoine communal ; - Etablir un plan d'amortissement des équipements et du matériel ; - Créer des espaces verts ; - Créer des routes urbaines ; - Acheter du matériel roulant neuf pour la Mairie ; - Acheter du matériel neuf pour l'entretien du patrimoine communal (tondeuse, cisailles, combinaisons, bottes, etc.) ; <p>Responsables : Maire, Secrétaire Général, Comptable matière, Chef service d'hygiène</p>

Axes d'analyse	Forces	Faiblesses	Pistes d'actions prioritaires	Axes de renforcement
Relations	<ul style="list-style-type: none"> - Relation cordiales entre la Mairie et l'ensemble de ses partenaires ; - Existence d'un service de communication. 	<ul style="list-style-type: none"> - Faible niveau de communication entre la Commune et les SDE. - Faible niveau de communication formelle en interne ; - Faible fréquence de tenue des réunions des personnels ; - Faible de communication externe de la Commune. 	Elaborer un mécanisme de collaboration et de communication entre les agents communaux et les contribuables.	<p>Objectif : Améliorer les relations entre la commune et ses différents partenaires en interne comme en externe</p> <p>Activités :</p> <ul style="list-style-type: none"> - Elaborer une stratégie de communication en interne et en externe ; - Etablir des relations basées sur le respect des lois en interne et en externe ; - Institué des réunions hebdomadaires des services ; - Rétablir la mensualité des réunions du personnel. <p>Responsables : Maire, Secrétaire Général.</p>

4.1.4. Impact CCF et CCD

La commune de SAA dispose d'un cadre communal financier recruté à la mairie et qui exerce aujourd'hui comme chef service économique et financier. Il s'occupe des aspects financiers de la commune, avec un ordinateur doté du logiciel SIMBA. Depuis lors, le chef ECOFI a informatisé (sécurisé) la comptabilité des recettes et des dépenses tant chez l'ordonnateur que chez le comptable (Receveur Municipal). Ainsi, l'effectivité de ce logiciel vient faciliter la comptabilité de la commune de sorte qu'à tout moment, on a la balance de tous les comptes, balance qui est une exigence des services de contrôle que sont le MINFI et la chambre des comptes. Ainsi, les procédures administratives du processus des recettes jusqu'à l'encaissement sont connues et maîtrisées. Actuellement, la situation des recettes communales est concordante, que ce soit pour le maire, le receveur et le service financier.

Le cadre communal de développement, a mis à jour le PRO-ADP (Progiciel d'aide au développement). Etant membre du COPIL, il a effectivement piloté le processus d'actualisation du Plan de développement communal. Aujourd'hui, étant membre du comité communal de suivi évaluation et adjoint au chef service technique, il prétend dans les prochains jours effectuer les descentes de terrain pour le suivi et la structuration des comités de gestions (COGES) et des comités de concertation (CC) dans les différents villages. A la suite de son chef, il prendra en charge toutes les activités qui lui sont régaliennes dans l'exercice de ses fonctions.

4.1.5. Validation des comptes administratifs

Le conseil municipal tient deux sessions ordinaires par an. La première, pour adopter le compte administratif et la seconde est relative au vote du budget du prochain exercice.

4.2. Synthèse des données collectées sur la petite enfance

Tableau 16 : Synthèse des données sur la petite enfance

Besoins	Etat des lieux				Objectifs généraux	Principales activités à mener	Responsables et partenaire d'exécution
	Population totale	Population couverte	Ecart	Justification de l'écart			
Besoin d'établissement d'actes de naissance (0 - 14 ans)	36 208	26 202	10 006	<ul style="list-style-type: none"> - Faible sensibilisation - Accouchements hors des structures sanitaires adéquates - Insuffisance des centres secondaires d'état civils et éloignement de ceux existants. 	<ul style="list-style-type: none"> - Obtenir 100% d'enregistrement des naissances 	<ul style="list-style-type: none"> - Recensement de la petite enfance - Sensibiliser les populations à l'enregistrement des naissances et aux formations sanitaires de référence - Créer des centres secondaires d'état civil 	<ul style="list-style-type: none"> - Commune - MINADT - MINSANTE - Partenaires
Besoin de vaccination (0 - 1an)	2 075	1 537	538	<ul style="list-style-type: none"> - Eloignement des formations sanitaires - Ignorance des calendriers de vaccination - Insuffisance de moyens financiers 	<ul style="list-style-type: none"> - Obtenir une population infantile vaccinée à 100% - Assurer une bonne santé au plus petit 	<ul style="list-style-type: none"> - Intensifier les campagnes de sensibilisation et d'information - Renforcer les capacités des formations sanitaires en personnel et en matériel de vaccination 	<ul style="list-style-type: none"> - MINSANTE - Partenaires
Besoin de vaccination (0 - 5 ans)	13 381	11 649	1 732				
Besoin de prévention du paludisme (0 - 14ans)	36 208	19 431	16 777	<ul style="list-style-type: none"> - Insuffisance d'hygiène et de salubrité - Non utilisation des moustiquaires imprégnées - Insuffisance de moyens financiers 	<ul style="list-style-type: none"> - Assurer 100% de prévention contre le paludisme 	<ul style="list-style-type: none"> - Assainissement des domiciles - Distribution de moustiquaires imprégnées 	<ul style="list-style-type: none"> - MINSANTE - Partenaires

Plan Communal de Développement (PCD) de SAA

Besoins	Etat des lieux				Objectifs généraux	Principales activités à mener	Responsables et partenaire d'exécution
	Population totale	Population couverte	Ecart	Justification de l'écart			
Besoin de nutrition (0 - 3ans)	8 548	4 580	3 988	<ul style="list-style-type: none"> - Insuffisance de moyens financiers ; - Mauvaise organisation des services compétents. 	<ul style="list-style-type: none"> - Assurer une bonne alimentation riche et variée à tous les enfants de la commune 	<ul style="list-style-type: none"> - Organiser des séances d'éducation sur l'allaitement maternel et la production des laits végétaux - Doter les formations sanitaires d'un service de diététique 	<ul style="list-style-type: none"> - MINSANTE - Partenaires
Besoin d'eau, hygiène et assainissement (0 - 14ans)	36 208	24 943	11 265	<ul style="list-style-type: none"> - Insuffisance des points d'eau potable ; - Absence d'assainissement. 	<ul style="list-style-type: none"> - Faciliter l'accès à l'eau potable à tous les enfants de la commune - Assainir toute la commune 	<ul style="list-style-type: none"> - Construire des points d'eau potable dans toutes les écoles et dans tous les villages de la commune, - Assainir toute la commune 	<ul style="list-style-type: none"> - Commune - MINSANTE - MINEE - Partenaires
Besoin d'éducation pré-scolaire (4 - 6ans)	8 475	5 084	3 391	<ul style="list-style-type: none"> - Insuffisance d'enseignants ; - Difficulté à obtenir les fournitures scolaires ; - Insuffisance d'équipements des infrastructures scolaires. 	<ul style="list-style-type: none"> - Assurer l'accès à l'éducation à tous les enfants - Améliorer les conditions de travail des enseignants 	<ul style="list-style-type: none"> - Palidoyer pour l'affectation des enseignants ; - Construire des nouvelles salles de classes et rénover le bâtiment de l'IAEB 	<ul style="list-style-type: none"> - COMMUNE - MINEDUB - Elites locales - Partenaires
Besoin d'éducation (6 - 14 ans)	20 748	16813	3 935				

(Source : enquêtes NODDEL)



Planche 2 : Vue d'ensemble du diagnostic participatif de Saa dans le village Nkolo

4.3. Synthèse des données sur les changements climatiques

Dans l'ensemble, les problèmes liés aux aspects environnementaux sont faiblement perçus par les populations, car apparemment il y a une pluviométrie assez constante, et l'on n'a pas encore enregistré des perturbations dues aux vents ou à la température. Cependant, les quelques changements environnementaux perceptibles sont consignés dans le tableau 17.

Tableau 17: Synthèse sur les changements climatiques

Secteur	Tendances	Problèmes / Contraintes	Causes du problème	Effets du problème	Potentiel local pour résoudre/Capacité d'adaptation	Solutions envisageables
Agriculture	- Précipitations à contre saison et de plus en plus fortes ;	Difficulté à pratiquer une agriculture rentable	Terres de plus en plus détrempées	Perturbation des activités agricoles Impossibilité de cultiver les terres détrempées	- DD MINADER - DA MINADER - Rotation des cultures et jachères	- Instauration des cultures adaptées.
			Lessivage des sols	Perte de la fertilité des sols		- Utilisation des semences améliorées.
Eau et énergie	- Vents de plus en plus violents ; - Fortes variations des amplitudes de température.	Pollution des eaux des rivières et sources	Inondations	Déclenchement des maladies hydriques	- DD MINEE - ENEO - Présence de quelques forages et bornes fontaines	- Construction d'un système autonome d'alimentation en eau potable de grande consommation.
		Diminution des eaux de surface	Sécheresse	Baisse du lit des cours d'eau Coupures fréquentes d'énergie électrique		- Construction des forages/puits munis de pompes à motricité humaine. - Mise sur pied d'un système d'énergie solaire de certains points stratégiques pour pallier la faible capacité ; - Achat de groupes électrogènes pour les points stratégiques.
Élevage, pêches et industries animales		Difficulté à pratiquer des activités d'élevage rentable	Epidémies	Mortalité plus fréquente de certaines espèces	DD MINEPIA DD MINEPDED DA MINEPIA	- Construction de fermes modernes et pratique l'élevage moderne ; - Domestication de certaines espèces ; - Vaccination systématique de tous les animaux d'élevage

Plan Communal de Développement (PCD) de SAA

Secteur	Tendances	Problèmes / Contraintes	Causes du problème	Effets du problème	Potentiel local pour résoudre/Capacité d'adaptation	Solutions envisageables
Habitat et développement urbain	- Précipitations à contre saison et de plus en plus fortes ;	Inondation de tous les secteurs et quartiers de la ville	Présence de zones marécageuses ; Difficulté à mettre en pratique le plan d'urbanisation.	<ul style="list-style-type: none"> - Perte d'habitat - Construction anarchique - Difficulté de circulation des personnes et des biens 	DD MINHDU Plan d'Urbanisation Services techniques de la mairie	<ul style="list-style-type: none"> - Mise en application du plan d'urbanisation de la ville - Elaboration et mise en oeuvre d'un code de construction sur les zones à risque
		Enlèvement des toitures ; Destructions des maisons.	Insuffisance des moyens techniques et financiers ; Insuffisance des services de contrôle.			
Santé	<ul style="list-style-type: none"> - Vents de plus en plus violents ; - Fortes variations des amplitudes de température. 	Déclenchement des maladies d'origine hydrique	Inondation Insalubrité	<ul style="list-style-type: none"> - Récurrence des maladies épidémiques et endémiques - Résistance des germes aux traitements des suites de la récurrence des maladies - Aggravation des effets de la malnutrition et des maladies diarrhéiques - Coût élevé des traitements médicaux 	DD MINSANTE Hôpitaux et CSI de SAA	<ul style="list-style-type: none"> - Valorisation du savoir et savoir-faire endogènes en matière santé humaine - Mise en place des systèmes d'alerte précoce sur les épidémies associées aux variabilités des changements climatiques - Promotion de l'utilisation des moustiquaires imprégnées - Renforcement des capacités de prise en charge (plateaux techniques) des formations sanitaires - Sensibilisation des populations à la vaccination systématique des enfants de 0 à 5 ans
		Augmentation de la morbidité due aux vagues de chaleur	Forte chaleur			

4.4. Principaux problèmes et besoins identifiés et consolidés par secteur

Tableau 18: Principaux problèmes et besoins consolidés par secteurs

Secteur	Problème reformulé	Causes pertinentes	Effets principaux	Besoins identifiés	Localisation
Administration territoriale, décentralisation, sécurité et maintien de l'ordre	Difficulté d'accès aux services administratifs et de protection civile	Faible niveau de transfert des ressources aux communes	<ul style="list-style-type: none"> - Insécurité grandissante - Faible renseignement des populations par les services - Existence de nombreux enfants sans actes de naissance 	Plaidoyer pour la réévaluation du niveau de transfert des ressources aux communes	/
		Erection de l'arrondissement de SAA en département		/	
		Coupures intempestives d'énergie électrique et d'eau		Equipement de la sous-préfecture, de la police et de la gendarmerie de groupes électrogènes et de systèmes d'adduction d'eau	Espace urbain
		Insuffisance d'équipement dans les services administratifs et de sécurité		Dotation de véhicules tout terrain, du matériel de terrain, et de bureau aux services de sécurité et la sous-préfecture	Espace urbain
		Vétusté des édifices administratifs		Construction et équipement de la sous-préfecture	Espace urbain
		Présence des cas de désordre et d'insécurité		Création et mise en place d'une police municipale.	Espace urbain
				Instauration d'un climat de paix	<u>Groupement Nkolmvak</u> (Nkolzomo)
				Création, construction et équipement de 11 postes de gendarmerie	Canton Saa (Koé) <u>Groupement Engab</u> (Elang) <u>Groupement Lebamzip</u> (Lepopomo) <u>Groupement Nkolbogo</u> (Mekimebodo, Nkolekono, Womkoa) <u>Groupement Nkolmvak</u> (Mban, Melik, Nkolmvak, Nkolntsa, Nkolzomo)
				Construction d'un bâtiment pour le poste de gendarmerie	<u>Groupement Nkolmvak</u> (Nkolvé)
				Construction des cases à palabre	Tous les villages de la commune
				Création des comités de vigilance	Tous les villages de la commune
		Redynamisation et équipement de tous les comités de vigilance		Tous les villages de la commune	
Renforcement des pouvoirs de l'autorité traditionnelle	Toutes les chefferies de la commune				

Plan Communal de Développement (PCD) de SAA

Secteur	Problème reformulé	Causes pertinentes	Effets principaux	Besoins identifiés	Localisation
Administration territoriale, décentralisation, sécurité et maintien de l'ordre	Difficulté d'accès aux services administratifs et de protection civile	Faible matérialisation et valorisation des chefferies traditionnelles		Création de 15 chefferies de 3 ^e degré (unités administratives)	Canton Saa (Elig-Zogo, Lengoung, Mengan-Membon, Nkolmebanga, Nkol-Adjap, Nkolngok, Nkolo 2, Nlong-Mvom, Ntom-Label, Nyat-Ebanega, Otetembe, Ovo-Abang,) Groupement Kouna-Odzolo (Messam) Groupement Nkolbogo (Womkoa) Groupement Nkolmvak (Nkolvé)
				Construction de 86 chefferies uniformes et identiques de 2 ^e et 3 ^e degré	Tous les 79 villages de la commune
				Accélération de la procédure d'installation des chefs	Groupement Lebamzip (Nkol Ebae) Groupement Nkolmvak (Nkolntsa)
		Difficulté à localiser les chefferies	- Insécurité grandissante - Faible niveau de production des actes d'état civil ;	Implantation de 88 mâts et drapeaux uniformes et identiques pour chaque catégorie de chefferie (2 ^e ou 3 ^e degré)	Toutes les chefferies de 2 ^e et 3 ^e degré de la commune
		Faible renseignement des populations sur les limites territoriales et institutions	- Faible renseignement des populations par les services - Existence de nombreux enfants sans actes de naissance	Installation de 88 plaques d'identification des chefferies identiques et uniformes pour chaque catégorie de chefferie (2 ^e ou 3 ^e degré)	Toutes les chefferies de 2 ^e et 3 ^e degré de la commune
		Insuffisance des centres spéciaux d'état civil		Installations de 316 plaques d'identification d'entrée et de sortie des villages identiques et uniformes	Tous les 79 villages de la commune
				Création, construction et équipement de 25 centres spéciaux d'état civil avec salle de célébration des cérémonies	Canton Ebombo (Kokoe, Mbassila, Mbilmana, Mendouga M'okala, Ndong-Elang, Ndovolo, Nkolangoung, Nkoleboma, Nkolebassimbi, Nkolmbana, Nkolndzomo, Nsan Mendouga) Canton Saa (Koé) Groupement Engab (Elang, Mengon, Nkolang 2, Nkolawono, Nkolbogo 2) Groupement Kouna-Odzolo (Ebang Minala, Ekalan Minkoul, Essolmeyong, Mbazoa) Groupement Lebamzip (Ekoum-Ondom, Nkolmelok, Nkolmeyos, Nkolngok) Groupement Nkolbogo (Lekoubek, Mekimebodo, Melik, Nkolayos Chefferie, Nkolbogo 1, Nkolbogo 3 Chefferie, Nkolevodo Chefferie, Nkolonguene Chefferie, Ondondo 1, Ondondo 2 Chefferie, Womkoa Chefferie) Groupement Nkolmvak (Nkolméki Chefferie, Nkolntsa, Nkolvé Chefferie)

Plan Communal de Développement (PCD) de SAA

Secteur	Problème reformulé	Causes pertinentes	Effets principaux	Besoins identifiés	Localisation	
Administration territoriale, décentralisation, sécurité et maintien de l'ordre	Difficulté d'accès aux services administratifs et de protection civile	Difficulté d'enregistrement des naissances	<ul style="list-style-type: none"> - Insécurité grandissante - Faible niveau de production des actes d'état civil ; - Faible renseignement des populations par les services - Existence de nombreux enfants sans actes de naissance 	Dotation effective d'un registre d'établissement des actes	Groupement Engab (Nkolessono) Groupement Nkolmvak (Edzen)	
				Etablissement de la citoyenneté et des actes de naissance aux enfants en âge de scolarisation avec l'appui des chefs de villages, des comités de concertation, des directeurs d'écoles	Tous les villages de la commune et l'espace urbain	
Affaires sociales	Difficulté d'accès aux services sociaux de base	Absence d'un répertoire actualisé des personnes vulnérables	Faible prise en charge des personnes vulnérables	Recensement et identification des personnes vulnérables avec l'appui des chefs de villages et des comités de concertation	Tous les villages de la commune et l'espace urbain	
		Faible organisation des personnes vulnérables		Mise en place d'au moins 01 association des personnes vulnérables	Tous les 79 villages de la commune et l'espace urbain	
		Faible encadrement de personnes vulnérables		Rapprochement du centre des affaires sociales	Groupement Engab (Momo) Groupement Lebamzip (Nlong Onambélé) Groupement Nkolbogo (Lekoubek) Groupement Nkolmvak (Nkolekono)	
				Construction et équipement de 06 centres des affaires sociales	Espace urbain Canton Saa (Koé) Groupement Kouana-Odzolo (Manelon) Groupement Lebamzip (Nkolmeyos) Groupement Nkolbogo (Nkolbogo 3 Centre) Groupement Nkolmvak (Edzen)	
				Affectation du personnel dans les centres sociaux	Espace urbain Groupement Nkolmvak (Edzen)	
				Encadrement et appui divers aux personnes vulnérables structurées en association dans toute la commune	Tous les villages de la commune et l'espace urbain	
				Formation des personnes vulnérables aux AGR	Tous les villages de la commune et l'espace urbain	
				Faible encadrement de personnes vulnérables	Dotation en équipement propice pour la mobilité des personnes vulnérables (matériel roulant, cannes, etc.)	Tous les villages de la commune et l'espace urbain
					Organisation des campagnes de sensibilisation sur la promotion du service social	Tous les villages de la commune et l'espace urbain

Plan Communal de Développement (PCD) de SAA

Secteur	Problème reformulé	Causes pertinentes	Effets principaux	Besoins identifiés	Localisation
Agriculture et développement rural	Difficulté à pratiquer une agriculture rentable	Vétusté de la délégation d'arrondissement d'agriculture	<ul style="list-style-type: none"> - Présence de maladies des plantes ; - Faible rendements agricoles ; - Destruction de la production avant la maturité ; - Faible maîtrise des techniques agricoles; - Pénibilité du travail ; - Faible niveau de revenu des agriculteurs 	Aménagement et équipement de la délégation d'arrondissement d'agriculture	Espace urbain
		Faible organisation de certains agriculteurs		Mise en place d'au moins 07 coopératives agricoles	Tous les 79 villages de la commune
		Faible encadrement des agriculteurs		Construction et équipement de 12 postes agricoles	Canton Ebombo (Nkolebassimbi,) Canton Saa (Koé) Groupement Kouna-Odzolo (Nkolzomo (Ko) centre) Groupement Lebamzip (Ekekom, Lebamzip 1, Nkolmelok, Nkolmeyos, Nkolngok, Nkolondogo, Nlong Onambélé, Ntobo) Groupement Nkolmvak (Nkolntsa)
				Appui technique, matériel et financier des groupes organisés	Tous les 79 villages de la commune
				Formation des agriculteurs aux nouvelles techniques culturales, de transformation et de conservation des produits agricoles	Tous les 79 villages de la commune
				Construction de 79 unités de transformation polyvalente des produits agricoles	Tous les 79 villages de la commune
				Octroi de 237 pressoirs à huile motorisés pour noix de palme et palmiste	03 pressoirs par village et dans tous les 79 villages de la commune
				Octroi de 237 moulins polyvalents (manioc, arachide, tomate, etc.)	03 moulins par village et dans tous les 79 villages de la commune
				Réhabilitation d'1 magasin de stockage	Groupement Engab (Nkolbogo 2)
				Construction des magasins de stockage	Tous les villages de la commune
				Création d'une pépinière de cacao amélioré de niveau communal de 500 000 plants au total pour raivitailler tous les villages	A déterminer
				Création d'une pépinière de niveau communal de 100 000 pieds de palmier à huile	À déterminer
				Création de 12 champs semenciers de cacao, manioc, palmier à huile de 20 ha chacun	Groupement Engab (Nkolbogo 2, Nlongzok) Groupement Kouna-Odzolo (Nkolmesseng) Groupement Nkolmvak (Edzen)
	Construction d'une champignonnière (pour la production des champignons) pour la COPAL	A déterminer dans la zone d'intervention de la COPAL (Nkolbogo 3, Nkolevodo, Ondondo 1, Ondondo 2, Womkoa)			

Plan Communal de Développement (PCD) de SAA

Secteur	Problème reformulé	Causes pertinentes	Effets principaux	Besoins identifiés	Localisation	
Agriculture et développement rural	Difficulté à pratiquer une agriculture rentable	Insuffisance de semences améliorées	<ul style="list-style-type: none"> - Présence de maladies des plantes ; - Destruction de la production avant la maturité ; - Faible maîtrise des techniques agricoles; - Pénibilité du travail ; - Faible niveau de revenu des agriculteurs 	Octroi de 790 sacs de semences améliorées de maïs	10 sacs par village et dans tous les 79 villages de la commune	
				Octroi de 158 sacs de semences améliorées de d'arachide	02 sacs par village et dans tous les 79 villages de la commune	
				Octroi de 7900 kg de semences améliorées de manioc	100 kg par village et dans tous les 79 villages de la commune	
				Octroi de 316 sacs de semences améliorées de d'igname	04 sacs par village et dans tous les 79 villages de la commune	
				Octroi de 158 sacs de semences améliorées de tomate	02 sacs par village et dans tous les 79 villages de la commune	
				Octroi de 158 sacs de semences améliorées de gombo	02 sacs par village et dans tous les 79 villages de la commune	
				Octroi de 237 sacs de semences améliorées de piment	03 sacs par village et dans tous les 79 villages de la commune	
		Insuffisance des produits phytosanitaires		Construction de 07 magasins de vente des intrants agricoles et des produits phytosanitaires)	Espace urbain Canton <u>Ebombo</u> (Kokoe, Mbassila, Mendouga Mokala, Ndovolo, Nkolangoung, Nkolmbana, Nsan Mendouga) Canton <u>Saa</u> (Koé) Groupement <u>Kouna-Odzolo</u> (Manelon, Nkolzoa 1 (vers l'école)) Groupement <u>Lebamzip</u> (Lebamzip 2, Nkolmelok, Nlong Onambélé) Groupement <u>Nkolbogo</u> (Nkolbogo 3) Groupement <u>Nkolmvak</u> (Edzen)	
					Organisation des caravanes de ventes des semences et des produits phytosanitaires	Tous les 79 villages de la commune
					Octroi de 7900 sacs d'engrais foliaire (de 50 kg chacun) aux agriculteurs	100 sacs par village et dans tous les 79 villages de la commune
		Insuffisance des produits phytosanitaires		Octroi de 7900 cartons d'insecticide aux agriculteurs	Octroi de 15800 cartons de fongicide aux agriculteurs	200 sacs par village et dans tous les 79 villages de la commune
					Octroi de 09 motoculteurs DF/12L suivi d'une fraise de type 15 HP	Groupement Engab (Elang, Mengon, Momo, Nkolang 1, Nkolang 2, Nkolawono, Nkolbogo 2, Nkolessono, Nlongzok)
		Outillages rudimentaires et insuffisants		Octroi de 01 tracteur	Octroi de 395 atomiseurs aux agriculteurs	Canton <u>Ebombo</u> (Kokoé)
					05 atomiseurs par village et dans tous les 79 villages de la commune	

Plan Communal de Développement (PCD) de SAA

Secteur	Problème reformulé	Causes pertinentes	Effets principaux	Besoins identifiés	Localisation
Agriculture et développement rural	Difficulté à pratiquer une agriculture rentable	Outillages rudimentaires et insuffisants	<ul style="list-style-type: none"> - Présence de maladies des plantes ; - Faible rendements agricoles ; - Destruction de la production avant la maturité ; - Pénibilité du travail ; - Faible niveau de revenu des agriculteurs 	Octroi de 7900 pulvérisateurs aux agriculteurs	100 pulvérisateurs par village et dans tous les 79 villages de la commune
				Octroi de 7900 sécateurs aux agriculteurs	100 sécateurs par village et dans tous les 79 villages de la commune
				Octroi de 3950 bâches de séchage (10x20m) aux agriculteurs	50 bâches par village et dans tous les 79 villages de la commune
				Octroi de 15800 machettes aux agriculteurs	200 machettes par village et dans tous les 79 villages de la commune
				Octroi de 15800 limes aux agriculteurs	200 limes par village et dans tous les 79 villages de la commune
				Octroi de 7900 paires de bottes aux agriculteurs	100 paires de bottes par village et dans tous les 79 villages de la commune
				Octroi de 2370 portes tout (pousse-pousse) aux agriculteurs	30 portes tout par village et dans tous les 79 villages de la commune
				Octroi de 3950 brouettes aux agriculteurs	50 brouettes par village et dans tous les 79 villages de la commune
				Octroi de 7900 casques de protection aux agriculteurs	100 casques par village et dans tous les 79 villages de la commune
				Octroi de 7900 caches nez aux agriculteurs	100 caches nez par village et dans tous les 79 villages de la commune
				Octroi de 27 machines à creuser le sol aux agriculteurs	Groupement Engab (Elang (04), Mengon (10), Nlongzok (08)) Groupement Nkolmvak (Nkolzomo (Ko) (5))
				Octroi de 790 motopompes aux agriculteurs	10 motopompes par village et dans tous les 79 villages de la commune
				Octroi de 7900 pioches aux agriculteurs	100 pioches par village et dans tous les 79 villages de la commune
				Octroi de 7900 dabas aux agriculteurs	100 dabats par village et dans tous les 79 villages de la commune
				Octroi de 7900 pelles aux agriculteurs	100 pelles par village et dans tous les 79 villages de la commune
				Octroi de 7900 fourches	100 fourches par village et dans tous les 79 villages de la commune
				Octroi de 7900 râteaux	100 râteaux par village et dans tous les 79 villages de la commune
Octroi de 7900 arrosoirs	100 arrosoirs par village et dans tous les 79 villages de la commune				
Octroi de 7900 paires de gants	100 paires de gants par village et dans tous les 79 villages de la commune				
Octroi de 7900 houes	100 houes par village et dans tous les 79 villages de la commune				

Plan Communal de Développement (PCD) de SAA

Secteur	Problème reformulé	Causes pertinentes	Effets principaux	Besoins identifiés	Localisation
Agriculture et développement rural	Difficulté à pratiquer une agriculture rentable	Outillages rudimentaires et insuffisants	<ul style="list-style-type: none"> - Présence de maladies des plantes ; - Destruction de la production avant la maturité ; - Pénibilité du travail ; - Faible niveau de revenu des agriculteurs 	Octroi de 7900 plantoirs	100 plantoirs par village et dans tous les 79 villages de la commune
		Mauvais état des pistes de desserte agricole ;		Octroi de 79000 sachets polyéthylène	1000 sachets par village et dans tous les 79 villages de la commune
				Octroi de 21 tronçonneuses	<u>Groupement Engab</u> (Elang (03), Mengon (03), Momo (01), Nkolang 1 (01), Nkolang 2 (02), Nkolawono (01), Nkolbogo 2 (01), Nkolesono (01), Nlong Zock (03)) <u>Groupement Lebamzip</u> (Nkol Ebae (05))
				Reprofilage de 12 pistes agricoles <u>Groupement Engab Village Elang :</u> *Axe Nkang Otomg-Elig Afana (3 km), <u>Village Mengon :</u> *Axe Chefferie Mengon-Elig Eyala-Momo (5 km)) <u>Groupement Nkolmvak</u> <u>Village Nkolekono :</u> *Piste allant à Elig Tchouga 4km), <u>Village Nkolméki :</u> *Axes chefferie-Mbog onana Nkoa :5 km *Axe chefferie-Essekmeban ayissi Nkolo : 5 km <u>Village Nkolntsa :</u> *Piste menant au bassin de Nlonlabok. <u>Groupement Nkolbogo</u> <u>Village Lekoubek :</u> *Axe Lekoubek-Song Obama-Ekombitié avec réfection de 3 ponts : 11 km <u>Village Melik :</u> *Axe Melik-Djebali-Nkolmesseng avec réfection de 1 pont : 4 km <u>Village Nkolbogo 3 :</u> *Axe Nkolbogo chefferie-Song Obama avec réfection de 2 ponts : 7 km <u>Village Ondodo 1 :</u> *Axe Ondodo antenne-Nachtigal : 6 km <u>Village Ondodo 2 :</u> *Axe Afamba-Plantations avec réfection de 5 ponts : 6 km <u>Village Nkolevodo :</u> *Axe Nkolevodo-Mvog Mebina (jusqu'au bord du fleuve Afamba) : 7 km	<u>Groupement Engab</u> (Elang, Mengon) <u>Groupement Nkolbogo</u> (Lekoubek, Melik, Nkolbogo 3, Ondodo 1, Ondodo 2, Nkolevodo) <u>Groupement Nkolmvak</u> (Nkolekono, Nkolmeki, Nkolntsa)

Plan Communal de Développement (PCD) de SAA

Secteur	Problème reformulé	Causes pertinentes	Effets principaux	Besoins identifiés	Localisation
Agriculture et développement rural	Difficulté à pratiquer une agriculture rentable	Difficulté d'évacuation des produits agricoles	<ul style="list-style-type: none"> - Destruction de la production avant la maturité ; - Faible maîtrise des techniques agricoles; - Pénibilité du travail ; - Faible niveau de revenu des agriculteurs - Faible niveau de conditionnement et de conservation des produits agricoles ; 	Création de 19 pistes agricoles <u>Groupement Engab</u> <u>Village Nkolang 1:</u> *Elig Afana-Nkang Okon : 5 km <u>Village Nkolawono:</u> *CSI-école publique : 3 km <u>Village Nkolbogo 2 :</u> *Chefferie-chutes de Ngama : 1,8km *Elig Tomo-Sanaga : 2km *Nkolo Bila-Sanaga : 2km *Etam Haoussa-Sanaga : 1,5km *Elig Noa-Minkene: 1,5km <u>Village Nkolessono :</u> *Ndobo-Fleuve : 7 km *Axe-Sanaga : 4 km *Akan Otan-Carrière : 2 km <u>Groupement Lebamzip</u> <u>Village Ekekom :</u> *Vatican et *Ekekom chefferie, <u>Village Nkol Ebae</u> 02 pistes : *Vers NkolNgok : 6km *Vers Essimbene : 4km, <u>Village Nkol Melok</u> : *02 pistes,	<u>Groupement Engab</u> (Nkolang 1, Nkolawono, Nkolbogo 2, Nkolessono) <u>Groupement Lebamzip</u> (Ekekom, Nkol Ebae, Nkolmelok, Nkolngok) <u>Groupement Nkolbogo</u> (Nkolbogo 3) <u>Groupement Nkolmvak</u> (Nkolméki)
				Création de 19 pistes agricoles <u>Village Nkolngok</u> (01 piste), <u>Groupement Nkolbogo</u> <u>Village Nkolbogo 3 :</u> *Chefferie à Song-Obama : 7km. <u>Groupement Nkolmvak</u> <u>Village Nkolméki :</u> *Axe chefferie-Mbog Onana Nkoa : 5km, *Axe chefferie-Essek Meban Ayissi Nkolo : 5km	<u>Groupement Engab</u> (Nkolang 1, Nkolawono, Nkolbogo 2, Nkolessono) <u>Groupement Lebamzip</u> (Ekekom, Nkol Ebae, Nkolmelok, Nkolngok) <u>Groupement Nkolbogo</u> (Nkolbogo 3) <u>Groupement Nkolmvak</u> (Nkolméki)
		Faible production agricole	Sensibilisation des populations à l'utilisation de l'outillage agricole moderne et des cultures de contre saison	<u>Groupement Lebamzip</u> (Nlong Onambélé)	
			Réactivation du CRAT	<u>Groupement Kouna-Odzolo</u> (Nkolmesseng)	
			Etude et analyse du sol	<u>Groupement Engab</u> (Elang) <u>Groupement Lebamzip</u> (Nlongzok)	
	Acquisition des terres	<u>Groupement Kouna-Odzolo</u> (Nkolmesseng)			

Plan Communal de Développement (PCD) de SAA

Secteur	Problème reformulé	Causes pertinentes	Effets principaux	Besoins identifiés	Localisation	
Arts et culture	Difficulté dans la promotion de la Culture	Insuffisance d'infrastructures culturelles	Faible valorisation du potentiel culturel Replis identitaires	Aménagement d'un foyer communautaire	Groupement Engab (Nkolawono)	
				Construction et équipement de 79 foyers communautaires	Tous les 79 villages de la commune	
		Faible structuration du secteur	Faible valorisation du potentiel culturel Replis identitaires	Insuffisance de manifestations culturelles.	Construction de 03 salles de diffusion culturelle (salle de cinéma, maison de la culture, bibliothèque ethnique, etc.)	Espace urbain Groupement Kouna-Odzolo (Ekan Minkoul) Groupement Lebamzip (Nkol Ngok)
					Mise en place de 06 clubs des amis de la culture	Groupement Lebamzip (Lepopomo), Groupement Kouna-Odzolo (Mbazona, Nkolzomo) Groupement Nkolmvak (Mban, Nkoldzama 1, Melik)
					Création de 07 associations culturelles	Canton Saa (Koé) Groupement Kouna-Odzolo (Manelon) Groupement Lebamzip (Ekekom, Nkol Ebae, Nkolmelok, Nlong Onambélé) Groupement Nkolmvak (Nkolmefon)
					Redynamisation des associations culturelles	Tous les 79 villages et l'espace urbain de la commune
		Insuffisance de manifestations culturelles.	Faible valorisation du potentiel culturel Replis identitaires	Insuffisance de manifestations culturelles.	Sensibilisation et vulgarisation de la culture et de son importance auprès des populations	Tous les 79 villages et l'espace urbain de la commune
					Organisation d'un festival culturel annuel	A déterminer
					Réhabilitation du matériel de musique traditionnelle	Groupement Nkolmvak (Nkolmefon)
					Octroi du matériel de musique traditionnelle	Tous les 79 villages et l'espace urbain de la commune
Commerce	Difficulté à développer les activités génératrices de revenus.	Insuffisance d'infrastructures marchandes	Faible niveau de transactions au niveau local ;	Réhabilitation du hangar de marché	Groupement Engab (Nkolbogo 2)	
				Construction de 8 kits (hangar + latrines + forage + bacs à ordures)	Espace urbain (marché périodique) Canton Ebombo Canton Saa (Koe) Groupement Engab Groupement Kouna-Odzolo Groupement Lebamzip Groupement Nkolbogo Groupement Nkolmvak	
				Création de 04 marchés périodiques	Canton Ebombo (Nkoleboma) Groupement Kouna-Odzolo (Abel) Groupement Lebamzip (Nkolngok) Groupement Nkolmvak (Nkolekono)	

Plan Communal de Développement (PCD) de SAA

Secteur	Problème reformulé	Causes pertinentes	Effets principaux	Besoins identifiés	Localisation
Commerce	Difficulté à développer les activités génératrices de revenus.	Insuffisance d'aménagement dans les marchés urbains	Faible niveau de transactions au niveau local ;	Création de 03 économats	Canton Ebombo (Kokoé) Groupement Engab (Nkolang 1) Groupement Engab (Nlongzok)
				Réhabilitation de 01 magasin de stockage délabré	Groupement Engab (Momo)
				Construction de 02 magasins de stockage	Groupement Kouna-Odzolo (Abel, Mbazoa centre)
				Construction d'une clôture pour le marché périodique	Espace urbain (marché périodique)
				Recrutement des gardiens pour les deux marchés	Espace urbain
				Construction des toilettes publiques dans les deux marchés	Espace urbain
				Installation des lampadaires dans les deux marchés	Espace urbain
				Construction des comptoirs en matériaux définitifs dans les marchés	Espace urbain
				Aménagement des couloirs entre les comptoirs dans les marchés	Espace urbain
				Aménagement de la place pour les vendeuses venant des campagnes	Espace urbain
Commerce	Difficulté à développer les activités génératrices de revenus.	Faible organisation des commerçants	Faible niveau de transactions au niveau local ;	Sensibilisation des commerçants sur la nécessité de créer des associations	Groupement Kouna-Odzolo (Nkolzomo (Ko))
				Organisation et structuration des commerçants	Espace urbain Groupement Kouna-Odzolo (Ekanan Minkoul) Groupement Lebamzip (Ekekom)
		Flambée anarchique des prix des produits de première nécessité		Régulation des prix des produits manufacturés	Groupement Engab (Mengon) Groupement Kouna-Odzolo (Mbazoa) Groupement Nkolmvak (Nkolzomo)
				Organisation des ventes groupées des produits de première nécessité (MIRAP)	Groupement Kouna-Odzolo (Ebang-Minala) Groupement Lebamzip (Ekekom, Nlong-Onambebe) Groupement Nkolmvak (Nkolekono, Nkolmefon, Nkolntsa)
Communication	Difficulté d'accès aux médias	Faible intensité des ondes radio-télé	Faible niveau d'accès à l'information.	Construction de 38 antennes de relais à proximité	Canton Ebombo (Kokoé (01), Mbilmana) Groupement Engab (Momo (01), Nkolawono (01), Nkolbogo 2 (01), Nkolang 1 (01), Nkolang 2 (02 : MTN et Orange), Nkolessono (01), Nlongzok (01))

Plan Communal de Développement (PCD) de SAA

Secteur	Problème reformulé	Causes pertinentes	Effets principaux	Besoins identifiés	Localisation
Communication	Difficulté d'accès aux médias	Faible intensité des ondes radio-télé	Faible niveau d'accès à l'information.	Construction de 38 antennes de relais à proximité (suite)	<p><u>Groupement Kouna-Odzolo</u> (Ebang Minala (01), Ekalan Minkoul (01 antenne CRTV), Mbama (01), Mbazoa (01 CRTV), Nkolzoa1, Nkolzoa 2)</p> <p><u>Groupement Lebamzip</u> (Ekekom (01 antenne radio communautaire), (CRTV télé), Nkolmeyos, Nkolngok (01 antenne radio-télé), Ntobo)</p> <p><u>Groupement Nkolbogo</u> (Lekoubek (01), Nkolayos, Nkolbogo 1 (01), Nkolbogo 3, Nkolevodo, Nkolonguene, Ondondo 1, Ondondo 2, Womkoa)</p> <p><u>Groupement Nkolmvak</u> (Edzen (01 antenne CRTV), Nkolbibak, Nkolekono 01 antenne CRTV), Nkolmeki, Nkolntsa (01 antenne radio-télé), Nkolve, Nkolzomo (Nkolmvak) centre (01 antenne radiophonique))</p>
				Réaménagement des ondes TV et radiophoniques	<p><u>Groupement Kouna-Odzolo</u> (Abel, Ekalan Minkoul, Essolmeyong, Nkolzoa 2,)</p> <p><u>Groupement Lebamzip</u> (Ebang, Ekoum-Ondom, Lebamzip 1, Lebamzip 2, Mengama, Nkolondogo, Ntsa-Ekang,)</p>
				Sensibilisation sur le passage au numérique	Toute la commune
		Absence d'une radio communautaire ;	Faible niveau d'accès à l'information.	Réhabilitation de la radio communautaire de Saa et diffusion des informations dans toute la commune	Toute la commune
				Création de 05 radios communautaires	<p>Canton Saa (Koe)</p> <p><u>Groupement Kouna-Odzolo</u> (Abel, Manelon)</p> <p><u>Groupement Lebamzip</u> (Nkolmelok)</p> <p><u>Groupement Nkolbogo</u> (Nkolbogo 1)</p>
		Faible niveau de réception des informations des médias	Faible niveau d'accès à l'information.	Intensification du relais des informations par les radios locales	Toute la commune
				Construction de 06 kiosques à journaux	<p><u>Groupement Lebamzip</u> (Nkolmelok, Nkolmeyos, Nlong-Onambebe, Ntobo)</p> <p><u>Groupement Nkolmvak</u> (Edzen, Nkolekono)</p>
				Formation des jeunes à l'utilisation des tam-tams traditionnels	Tous les villages de la commune

Plan Communal de Développement (PCD) de SAA

Secteur	Problème reformulé	Causes pertinentes	Effets principaux	Besoins identifiés	Localisation
Domaines, cadastres et affaires foncières	Difficulté d'accès à la propriété foncière.	Difficulté d'accès aux titres foncières	- Insécurité foncière - Litiges foncières	Sensibilisation des populations sur l'importance des titres foncières	Toute la commune
		Difficulté d'accès aux titres foncières		Vulgarisation de la procédure d'obtention des titres foncières	Toute la commune
		Difficulté d'accès à la sécurisation des terres		Facilitation de l'accès aux titres foncières	Toute la commune
				Mise sur pied et vulgarisation d'un plan cadastral	Toute la commune
				Application de la réglementation et la législation en matière d'obtention des titres foncières et des permis de bâtir	Espace urbain
		Difficulté d'accès à la sécurisation des terres		Création et viabilisation des lotissements communaux et communautaires	Tous les villages de la commune et l'espace urbain
				Organisation des séances d'immatriculation et de bornage	Tous les villages de la commune et l'espace urbain
				Actualisation de l'état du patrimoine communal	Toute la commune
Eau et énergie : sous secteur eau	Difficulté d'accès à l'eau potable	Présence de nombreuses infrastructures hydrauliques endommagées	Taux de morbidité élevé Récurrence des maladies d'origine hydrique	Réhabilitation de 02 adductions d'eau	<u>Groupement Nkolmvak</u> (Nkoldzama 2) <u>Groupement Engab</u> (Nlongzok)
				Réhabilitation de 35 forages	<u>Canton Ebombo</u> (Nkol Ebassimbi (02)) <u>Canton Saa</u> (Ebogo Mvog Ndinga (01), Nkolo (02), Nkol Ofoumbi (Otetembe 01 et Nyat Ibamka 01)) <u>Groupement Engab</u> (Nkolawono CSI (02), Nkolbogo 2 école (01), Nkolessono CSI (01)) <u>Groupement Kouna-Odzolo</u> (Ekalan Minkoul (02), Mbama (02), Nkolzoa 1 (02)) <u>Groupement Lebamzip</u> (Lebamzip 1(01), Nkolmelok (01), Nkolngok (01), Nlong Onambélé (03)) <u>Groupement Nkolbogo</u> (Nkolbogo 1 (04), Nkolbogo 3 (01), Ondondo 1 centre (CSI: 01), Ondondo 2 centre (01)) <u>Groupement Nkolmvak</u> (Melik (Nkolmvak) (02), Nkolméki (02), Nkolmvak (01), Nkolvé (02))
				Réhabilitation de 04 puits	<u>Canton Ebombo</u> (Mbassila) <u>Groupement Lebamzip</u> (Nkolmeyos) <u>Groupement Nkolbogo</u> (Meki Mebodo (01)) <u>Groupement Nkolmvak</u> (Nkolékono (01))

Plan Communal de Développement (PCD) de SAA

Secteur	Problème reformulé	Causes pertinentes	Effets principaux	Besoins identifiés	Localisation
Eau et énergie : sous secteur eau	Difficulté d'accès à l'eau potable	Présence de nombreuses infrastructures hydrauliques endommagées	Taux de morbidité élevé Récurrence des maladies d'origine hydrique	Réhabilitation de 08 sources aménagées	<u>Canton Ebombo</u> (Ndong-Elang (source ajene source mbadka)) <u>Groupeement Engab</u> (Elang (01), Mengon (02), Momo (01), Nkolang 1 (02), Nkolang 2 (01), Nkolbogo 2 (02), Nkolessono (03), Nlong Zock (02)) <u>Groupeement Kouna-Odzolo</u> (Manelon (Mo'on lekié)) <u>Groupeement Lebamzip</u> (Lepopomo centre (01), Nkolngok (02)) <u>Groupeement Nkolmvak</u> (Nkoldzama 2 (01), Nkolzomo (01))
		Insuffisance de points d'eau potable fonctionnels		Aménagement de 03 sources/puits	Canton Ebombo (Ndong Elang (03 dont 01 à Noel, 01 à Mbatka et 01 à Ajene))
				Renforcement du réseau d'adduction d'eau CAMWATER	Espace urbain
				Construction de 05 adductions d'eau potable	Espace urbain <u>Canton Ebombo</u> (Mendouga Mokala) <u>Groupeement Lebamzip</u> (Eekom, Nlong Onambélé) <u>Groupeement Nkolbogo</u> (Melik)
		Construction d'un château d'eau	<u>Canton Saa</u> (Elessogue (CSI))		

Plan Communal de Développement (PCD) de SAA

Secteur	Problème reformulé	Causes pertinentes	Effets principaux	Besoins identifiés	Localisation
Eau et énergie : sous secteur eau	Difficulté d'accès à l'eau potable	Insuffisance de points d'eau potable fonctionnels	Taux de morbidité élevé Récurrence des maladies d'origine hydrique	Construction de 182 forages	<p><u>Canton Ebombo</u></p> <ul style="list-style-type: none"> - Kokoé (03 dont 01 à la Chefferie, 01 à Eteng et 01 à Mbala Amanda) ; - Mbassila (02 dont 01 à la chefferie et 01 à Ebil Meti) ; - Mbilmana (02 dont 01 à Mvog Ebela et 01 à Mvog Anega) ; - Mendouga Mokala (01 à gentil) ; - Ndong-Elang (03 dont 01 à la chefferie, 01 à Mvog Yebi 01 à Ndon-Elang centre) ; - Ndovolo (02 dont 01 à Ndovolo nord et 01 à Nga Assi) ; - Nkolangoung (03 dont 01 à l'école, 01 à Nkolangoung route, 01 à Nkolangoung chefferie) ; - Nkol Eboma (03 dont 01 à Chefferie, 01 à EP, 01 à Nkol-Eboma 2) ; - Nkolmgbana (02 dont 01 à la chefferie et 01 à Nkolmgbana 2) ; - Nkolndzomo (02 dont 01 à Mvog Mbaye et 01 à Mvog Ndjomo) ; - Nsan Mendouga (03) <p><u>Canton Saa</u></p> <ul style="list-style-type: none"> - Koé (03) <p><u>Groupement Engab</u></p> <ul style="list-style-type: none"> - Elang (06 dont 01 à Nkang Otom 1, 01 à Nkang Otom 2, 01 à Ebele, 01 à Elang centre, 01 à Song Ngouma, 01 à l'école publique) ; - Mengon (04 dont 01 Mengon1, 01 à Mengon centre, 01 à Elig Eyala, 01 à Mengo Nord) ; - Momo (04 : 01 au hameau Emane Bilaï, 02 dans les 02 écoles primaires, 01 à l'école maternelle à construire) ; - Nkolang 1 (05 dont 01 à Logo Assi, 01 à Nkol Essong, 01 à Elig Ngadna, 01 à Nkol Owono et 01 à l'école publique) ; - Nkolang 2 (01) ; - Nkolbogo 2 (03 dont 01 au CSI, 01 à la chefferie et 01 à l'école publique) ;

Plan Communal de Développement (PCD) de SAA

Secteur	Problème reformulé	Causes pertinentes	Effets principaux	Besoins identifiés	Localisation
Eau et énergie : sous secteur eau	Difficulté d'accès à l'eau potable	Insuffisance de points d'eau potable fonctionnels	Taux de morbidité élevé Récurrence des maladies d'origine hydrique	Construction de 182 forages (suite)	<p><u>Groupement Engab</u></p> <ul style="list-style-type: none"> - Nkolessono (04 dont 01 à Ntebe, 01 à Osseme, 01 à Nkolessono centre et 01 à l'école publique) ; - Nlongzok (06 dont 01 à Akeng-Assi, 01 à Mban-Assi, 01 à Ekoumbaï, 01 à la chefferie, 01 au CES, Elig-Nkoua, 01 à Nlongzok château) <p><u>Groupement Kouna-Odzolo</u></p> <ul style="list-style-type: none"> - Abel (05) ; - Ebang Minala (06) ; - Ekalan Minkoul (02) ; - Essolmeyong (04 dont 01 à la chefferie, 01 à Mvog Menguel, 01 à Mvog Elang et 01 à Mvog Ndjom) ; - Man-Elon (03 dont 01 à chefferie, 01 à Man-Elon centre et 01 à Elig Messi) ; - Mbama (03 forages dont 01 à Gnongkap, 01 vers Nkolzoa et 01 à la Chefferie) ; - Mbazona (06 dont 01 au carrefour, 01 à Bonyaga, 01 à Evehassi, 01 à Essongo, 01 à Messam, 01 à l'école publique) ; - Nkolmesseng (04 dont 01 à Nkolmesseng, 01 à Essombouri, 01 à avant SNEC et 01 l'école publique) ; - Nkolzoa 1 (03 dont 01 vers la famille Manga Honorine, 01 à l'école publique, 01 à la chefferie) ; - Nkolzoa 2 (02 dont 01 à la chefferie et 01 au quartier Lepouma) ; - Nkolzomo (Ko) (05 dont 01 au carrefour Nkolzomo, 01 à Mvog Etémé, 01 à Ateba Ndongo, 01 à Ambassa Paul, 01 à Okalia) <p><u>Groupement Lebamzip</u></p> <ul style="list-style-type: none"> - Ebang (02 dont 01 à Ebang Chefferie et 01 à Ebang centre) ; - Ekoum-Ondom (03 dont 01 à Ekoum Ondom Chefferie, 01 à Ekoum Ondom route, 01 à Nnong-Bissong) ; - Lebamzip 1 (02 dont 01 à Elig Elouna et 01 à Menye Mbarga) ; - Lebamzip 2 chefferie (01) ;

Plan Communal de Développement (PCD) de SAA

Secteur	Problème reformulé	Causes pertinentes	Effets principaux	Besoins identifiés	Localisation
Eau et énergie : sous secteur eau	Difficulté d'accès à l'eau potable	Insuffisance de points d'eau potable fonctionnels	Taux de morbidité élevé Récurrence des maladies d'origine hydrique	Construction de 182 forages (suite)	<p><u>Groupement Lebamzip</u></p> <ul style="list-style-type: none"> - Mengama (02 don't 01 à Bile-Bila et 01 à Onondo) ; - Nkol Ebae (03) ; - Nkol Kai (03) ; - Nkol Melok (04) ; - Nkol-Meyos (02 dont 01 pour chaque hameau) ; - Nkol Ngok (02 dont 01 à Nkol Ngok 2 et 01 à Elig Zogo) ; - Nkolondogo (02 don't 01 à Nkolondogo Chefferie et 01 à Bgok Megon); - Nlong Onambélé (03 du coté Ouest du village) ; - Ntsa-Ekang (03 dont 01 à Ntsa-Ekang Chefferie et 01 à Ntsa-Ekang centre <p><u>Groupement Nkolbogo</u></p> <ul style="list-style-type: none"> - Lekoubek chefferie (01) ; - Melik (Nkolbogo) ; - Nkolayos (03 dont 01 à Nkulkuma centre, 01 à la chefferie et 01 à Nkoledim) ; - Nkolbogo 1 au CES (01) ; - Nkolbogo 3 (04 dont 01 à Nkolebono, 01 à la chefferie, 01 à l'école publique de Song Obama et 01 à Docassi) ; - Nkolevodo (04 dont 01 à la chefferie, 01 à l'entée du village, 01 à la sortie du village et 01 à l'école maternelle et primaire publique) ; - Nkolonguene (05 dont 01 à la chefferie, 01 au centre, 01 à Messama-Assi, 01 à Menyegue et 01 à Mbog- Nyebe) ; - Ondondo 1 (05 dont 01 à Afamb- Assi, 01 au CES, 01 à l'école Publique, 01 à la limité du village avec Ondondo 2 et 01 à la chefferie) ; - Ondondo 2 (01); Womkoa (04 dont 01 à la chefferie, 01 au Carrefour, 01 au CETIC et 01 à Nkolebono) <p><u>Groupement Nkolmvak</u></p> <ul style="list-style-type: none"> - Edzen (03 dont à Nnong Lebok, 01 à Edzen centre, 01 à Ngoksa) ; Mban (01)

Plan Communal de Développement (PCD) de SAA

Secteur	Problème reformulé	Causes pertinentes	Effets principaux	Besoins identifiés	Localisation
Eau et énergie : sous secteur eau	Difficulté d'accès à l'eau potable	Insuffisance de points d'eau potable fonctionnels	Taux de morbidité élevé Récurrence des maladies d'origine hydrique	Construction de 182 forages (suite)	<u>Groupement Nkolmvak</u> - Nkolbibak (04 dont 2 à Nkolbibak 1 et 2 à Nkolbibak 2) ; - Nkoldzama 1 (01) ; Nkoldzama 2 (01) ; Nkolékono (04 dont 01 dans chaque hameau) ; Nkolmefon (04 dont 01 dans chaque hameau) ; Nkolméki (04 dont 01 à Ntsapon, 01 à Nkolofoumbi, 01 à Nkoloulouga et 01 à la chefferie) ; - Nkolmvak (03 dont 01 à l'école publique) ; Nkolntsa (03 dont 01 à Embolo, 01 à Mvog Essiminke, 01 à Mvog Engolo) ; Nkolvé (02 dont 01 à la chefferie et 01 à la limite avec Nkoltsa)
		Insuffisance des comités de gestion des points d'eau		Aménagement de plus de 25 sources	<u>Canton Saa</u> (Koé (07)) <u>Groupement Lebamzip</u> (Eekom (04) ; Nkol Ebae (01) ; Nkol Kaï (03), Nlong Onambélé (03)) <u>Groupement Nkolbogo</u> (Lekoubek (01)) <u>Groupement Nkolmvak</u> (Edzen (02) ; Nkoldzama 1 (02) ; Nkoldzama 2 (01) ; Nkolmefon, Nkolzomo (Nkom : 01))
		Consommation des eaux non potables		Mise en place d'un comité de gestion par point d'eau aménagé	Tous les villages
				Sensibilisation et formation sur les techniques de potabilisation de l'eau	Toute la commune
Eau et énergie : sous secteur énergie	Difficulté d'accès à l'énergie électrique	Absence d'éclairage public	Faible niveau de développement de l'économie locale.	Installation d'au moins 50 lampadaires pour l'éclairage public de la ville	Espace urbain
		Insuffisance d'énergie électrique		Installation de 18 transformateurs triphasés	<u>Canton Ebombo</u> (Kokoe, Mbassila, Mbilmana, Mendouga M'okala, Ndong-Elang, Ndovolo, Nkolangoung, Nkoleboma, Nkolebassimbi, Nkolmgbana, Nkolndzomo, Nsan Mendouga) <u>Groupement Kouna-Odzolo</u> (Nkolzoa 1 ; Ovo-Abang pour alimentation croisée (Ovo-Abang-Elig Zogo-Nkolngok)) <u>Groupement Lebamzip</u> (Ebang Chefferie; Lebamzip 1 (Elig Elouna) ; Lebamzip 2 Chefferie) <u>Groupement Nkolbogo</u> (Nkolbogo 1)

Plan Communal de Développement (PCD) de SAA

Secteur	Problème reformulé	Causes pertinentes	Effets principaux	Besoins identifiés	Localisation
Eau et énergie : sous secteur énergie	Difficulté d'accès à l'énergie électrique	Insuffisance d'énergie électrique	Faible niveau de développement de l'économie locale.	Electrification de 47 villages	<p><u>Canton Ebombo</u></p> <ul style="list-style-type: none"> - Mbassila (Mbassila carrefour-Nkol Ebassim (02km)) ; - Ndovolo Nord 300m ; - Nkol Ebassimbi ; - Nkolndzomo ; - Nsan Mendouga (Nsan Mendouga-Saa-Nkolmetet (07km)) <p><u>Canton Saa</u></p> <ul style="list-style-type: none"> - Koé (6km) <p><u>Groupement Engab</u></p> <ul style="list-style-type: none"> - Elang (9 km), - Momo (village Nkolmwan-momo (10km)) ; - Nkolang 1 (5 km), - Nkolang 2 ; - Nkolawono (installation d'un générateur à forte capacité), - Nkolbogo 2 (15 km), - Nkolessono (11 km), - Nlongzok (12 km) <p><u>Groupement Kouna-Odzolo</u></p> <ul style="list-style-type: none"> - Abel (village Nkolzomo – Ekalan Minkoul carrefour Abel – Polo : 7 km) ; - Ebang Minala (Extension du courant sur 1km de basse tension) ; - Ekalan Minkoul (Mbama-Ekalan Minkoul : 7km) ; - Essolmeyong (21 km), - Man-Elon (6km), - Mbazoa (Saa-Messsam (8km)) ; - Mbilmana ; - Nkolmesseng (en s'appuyant sur le projet initié par les populations), - Nkolzoa 2 (Mbama-Nkolzoa 2) ;Nkolzomo ; - Nkolzomo (Ko) (Nkolzomo centre-Ezezan (6km), Nkolzomo centre-Ecole publique d'Abel (1km)) <p><u>Groupement Lebamzip</u></p> <ul style="list-style-type: none"> - Mengama (extension du réseau à Bekassa-Melen) ; - Nkol Kai (de la BT à la MT 4km et Elik Anki 2km BT) ;

Plan Communal de Développement (PCD) de SAA

Secteur	Problème reformulé	Causes pertinentes	Effets principaux	Besoins identifiés	Localisation
Eau et énergie : sous secteur eau	Difficulté d'accès à l'énergie électrique	Insuffisance d'énergie électrique	Faible niveau de développement de l'économie locale.	Electrification de 47 villages (suite)	<p><u>Groupement Lebamzip</u></p> <ul style="list-style-type: none"> - Nlong Onambélé (Extension BT dans tout le village) ; - Ntsa-Ekang (extension) <p><u>Groupement Nkolbogo</u></p> <ul style="list-style-type: none"> - Lekoubek (Lekoubek à Nkolbogo I (4km)) ; - Meki mebedo (Extension au nord du village) ; - Melik (Nkolbogo) ; - Nkolayos (03km environ depuis le dernier point de raccordement de Nkolbogo 1) ; - Nkolbogo 1 (Extension vers le quartier Nsono Assamba : 4km) ; - Nkolbogo 3 (Nkolbogo I au Carrefour Womkoa (10km)) ; Nkolevodo Ondondo 2 (01km de BT et 03km environ de MT depuis le dernier point de raccordement de la ville de Batchenga) ; - Nkolonguene (04km depuis le carrefour Nkolonguene) ; - Ondondo 1(03km de BT et 04km environ de MT depuis le dernier point de raccordement de la ville de Batchenga) ; - Ondondo 2 (01km de BT et 03km environ de MT depuis le dernier point de raccordement de la ville de Batchenga) ; - Womkoa (01km de BT et 03km environ de MT depuis le dernier point de raccordement de la ville de Batchenga) <p><u>Groupement Nkolmvak</u></p> <ul style="list-style-type: none"> - Edzen (Extension reste du village (10km) ; - Mban (Extension de 1,5km) ; - Melik ; - Nkolbibak (réseau électrique défectueux sur 3km) ; - Nkoldzama 1 (Nkolzano-Nkoldzama 1 (2km) ; - Nkolekono (Extension du réseau vers Elig Tchooga 4km et Nlonlebok 3km) ; - Nkolmefon (Extension du réseau à Eloug Assi et à Ngok Saa) ; Nkolmvak (6km) ; - Nkolntsa (hameaux non électrifiés)

Plan Communal de Développement (PCD) de SAA

Secteur	Problème reformulé	Causes pertinentes	Effets principaux	Besoins identifiés	Localisation
Eau et énergie : sous secteur énergie	Difficulté d'accès à l'énergie électrique	Insuffisance d'énergie électrique	Faible niveau de développement de l'économie locale.	Remplacement du transformateur endommagé par un transformateur triphasé	<u>Groupement Lebamzip</u> (Lepopomo (01))
				Installation de 04 transformateurs triphasés de 25 KVA	<u>Canton Ebombo</u> (Kokoé (triphase)); <u>Mendouga Mokala</u> ; <u>Ndong-Elang</u> <u>Groupement Engab</u> (Men Gon (25 KVA))
			Faible niveau d'accès aux sources d'énergie	Amélioration de la capacité du transformateur électrique situé au carrefour Nkolvé de 25 KVA à 50 KVA	<u>Groupement Nkolmvak</u> (Nkolvé)
			- Faible niveau de développement de l'économie locale. - Faible niveau d'accès à une source d'énergie - Insuffisance dans l'encadrement scolaire et parascolaire des enfants	Passage du monophasé au triphasé	<u>Groupement Nkolmvak</u> (Nkolbibak (3km) ; Nkolméki ; Nkolvé)
				Remplacement de 120 poteaux défectueux	<u>Canton Ebombo</u> (Ndong-Elang (13) ; Nkolangoung (12)) <u>Groupement Kouna-Odzolo</u> (Nkolzoa 1 (10)) <u>Groupement Lebamzip</u> (Lebamzip 1 (30) ; Lebamzip 2 (25) ; Lepopomo (03)) <u>Groupement Nkolmvak</u> (Nkoldzama 2 (07) ; Nkolméki (10) ; Nkolvé (10))
				Branchement de 60 ménages au réseau électrique	<u>Groupement Lebamzip</u> (Nkol Melok (60))
				Renforcement et maintenance générale du réseau électrique	Espace urbain <u>Canton Ebombo</u> (Kokoe, Mbassila, Mbilmana, Mendouga M'okala, Ndong-Elang, Ndovolo, Nkolangoung, Nkoleboma, Nkolebassimbi, Nkolmbana, Nkolndzomo, Nsan Mendouga) <u>Groupement Engab</u> (Men Gon) <u>Groupement Kouna-Odzolo</u> (Ebang Minala ; Mbama ; Mbazoa, Nkolzoa 1) <u>Groupement Lebamzip</u> (Eekom ; Nkol Ebae ; Nkol Melok ; Nkol Ngok (4km) ; Nlong Onambélé) <u>Groupement Nkolmvak</u> (Edzen ; Nkoldzama 2)
				Plaidoirie pour la création et le déploiement d'une unité technique à Saa	Espace urbain
				Construction d'une mini-centrale électrique sur les chutes de Ngama pour l'électrification villageoise	<u>Groupement Engab</u> (Nkolbogo 2)
				Installation des plaques solaires	<u>Groupement Nkolbogo</u> (Melik) <u>Groupement Nkolmvak</u> (Melik)

Plan Communal de Développement (PCD) de SAA

Secteur	Problème reformulé	Causes pertinentes	Effets principaux	Besoins identifiés	Localisation
Eau et énergie : sous secteur énergie	Difficulté d'accès à l'énergie électrique	Insuffisance des comités de gestion et de vigilance	<ul style="list-style-type: none"> - Faible niveau de développement de l'économie locale. - Faible niveau d'accès à une source d'énergie - Faible encadrement scolaire des enfants 	Création de 01 comité de gestion	<u>Groupement Lebamzip</u> (Nkol-Meyos)
		Insuffisance des points de vente des produits pétroliers		Création de 05 comités de vigilance	Canton Ebombo (Kokoé) <u>Groupement Kouna-Odzolo</u> (Nkolzomo (Ko)) <u>Groupement Lebamzip</u> (Nkol Ngok ; Nlong Onambélé) <u>Groupement Nkolmvak</u> (Edzen)
		Inflation des prix des produits pétroliers		Régulation des prix des produits pétroliers	<u>Groupement Nkolmvak</u> (Nkolmefon)
					<u>Groupement Lebamzip</u> (Nlong Onambélé)
Education de base	Difficultés d'accès à l'éducation de base de qualité	Absence de recyclage des enseignants aux techniques nouvelles de pédagogie	<ul style="list-style-type: none"> Faible rendements scolaires ; Exode scolaire Déperdition scolaire. 	Organisation des sessions de recyclage des enseignants.	Toute la commune
		Faible motivation des enseignants		Poursuite de la contractualisation des enseignants	Toute la commune
		Insuffisance de salles de classe dans les écoles maternelles et primaires		Construction de 11 blocs de 02 salles de classe pour les écoles maternelles publiques	<u>Groupement Kouna-Odzolo</u> (Ekan Minkoul (01)) <u>Groupement Lebamzip</u> (Ekoum Ondom (01) ; Lebamzip 2 (01) ; Lepopomo (01) ; Nkol Ebae (01) ; Nkol Kaï (01) ; Nlong Onambélé (01)) <u>Groupement Nkolbogo</u> (Nkolayos (01) ; Nkolbogo 1 (01) ; Nkolbogo 3 (01) ; Nkolevodo (01) ; Nkol Meyos (01) ; Nkolonguene (01) ; Ondondo 1(01); Ondondo 2 (01); Womkoa (01)) <u>Groupement Nkolmvak</u> (Nkolbibak (01) ; Nkolméki Chapelle (01) ; Nkolntsa (01) ; Nkolvé centre (02))
				Finition des salles de classe de l'école maternelle	<u>Groupement Engab</u> (Nkolessono)

Plan Communal de Développement (PCD) de SAA

Secteur	Problème reformulé	Causes pertinentes	Effets principaux	Besoins identifiés	Localisation
Education de base	Difficultés d'accès à l'éducation de base de qualité	Insuffisance de salles de classe dans les écoles maternelles et primaires		Construction de 29 bâtiments de 02 salles de classe pour l'école primaire	<u>Canton Ebombo</u> (Mbassila; Mbilmana (02); Mendouga Mokala (01), Nkoleboma (01); Nkolmgbana; Nkoldzomo (01), Nsan Mendouga (02)) <u>Groupement Engab</u> (Momo (02 + 02)) <u>Groupement Kouna-Odzolo</u> (Nkolmesseng (02), Nkolzoa 1 (01 EP francophone + 01EP anglophone)) <u>Groupement Lebamzip</u> (Ekoum Odom (02)) <u>Groupement Nkolbogo</u> (Nkolbogo 1 (02 EP de Nsong Obama); Nkolbogo 3 (02); Nkolevodo (01)) <u>Groupement Nkolmvak</u> (Edzen (02); Mban (02); Nkolmvak (01); Nkolvé (01))
				Réhabilitation de 12 salles de classe dans les écoles publiques	<u>Groupement Engab</u> (Elang (05), Nkolang 1 (05), Nkolbogo 2 (02))
		Insuffisance de blocs administratifs	Faible rendements scolaires ; Exode scolaire Déperdition scolaire.	Construction de 15 blocs administratifs à la maternelle	<u>Groupement Engab</u> (Momo (01)) <u>Groupement Kouna-Odzolo</u> (Ekalan Minkoul (01); Mbazoa (01)) <u>Groupement Lebamzip</u> (Lepopomo (01)) <u>Groupement Nkolbogo</u> (Nkolayos (01); Nkolevodo (01); Nkolbogo 3 (01); Ondondo 1(01); Ondondo 2 (01); Womkoa (01); Nkolonguene (01)) <u>Groupement Nkolmvak</u> (Nkolbibak (01); Nkolméki Chapelle (01); Nkolvé centre (01))
				Construction de 15 blocs administratifs au primaire	<u>Groupement Engab</u> (Elang (01), Momo (02), Nkolang 1 (01), Nkolbogo 2 (01), Nkolessono (01)) <u>Groupement Kouna-Odzolo</u> (Ekalan Minkoul (01); Nkolmesseng (01)) <u>Groupement Lebamzip</u> (Lepopomo; Nkol Melok) <u>Groupement Nkolbogo</u> (Nkolevodo (01); Ondondo 1(01)) <u>Groupement Nkolmvak</u> (Edzen; Mban)

Plan Communal de Développement (PCD) de SAA

Secteur	Problème reformulé	Causes pertinentes	Effets principaux	Besoins identifiés	Localisation
Education de base	Difficultés d'accès à l'éducation de base de qualité Difficultés d'accès à l'éducation de base de qualité	Absence de logement pour enseignants	Faible rendements scolaires ; Exode scolaire Déperdition scolaire.	Construction de 08 bâtiments de 03 logements d'astreinte dans les écoles maternelles	<u>Groupement Engab</u> (Momo (01), Nkolang 2 (01)) <u>Groupement Kouna-Odzolo</u> (Ekalan Minkoul (01) ; Nkolzomo (Ko) centre (01)) <u>Groupement Lebamzip</u> (Nkol Ngok (01) ; Nlong Onambélé (01)) <u>Groupement Nkolbogo</u> (Lekoubek en face de la chefferie (01)) <u>Groupement Nkolmvak</u> (Nkolntsa (01))
				Construction de 14 bâtiments de 06 logements d'astreinte dans les écoles primaires	<u>Canton Ebombo</u> (Nsan Mendouga) <u>Groupement Engab</u> (Elang, Men Gon ; Momo (02) ; Nkolang 1, Nkolbogo 2, Nkolessono) <u>Groupement Kouna-Odzolo</u> (Ekalan Minkoul (01) ; Nkolmesseng (04)) <u>Groupement Lebamzip</u> (Nkol Ngok (01) ; Nlong Onambélé (01) ;) <u>Groupement Nkolbogo</u> (Nkolbogo 1 (01)) <u>Groupement Nkolmvak</u> (Edzen (01) ; Nkolmvak (01) ; Nkolntsa (01))
		Insuffisance de toilettes dans les écoles		Réhabilitation de 06 latrines	<u>Groupement Engab</u> (Elang, Nkolang 1, Nkolbogo 2, Nkolessono) <u>Groupement Kouna-Odzolo</u> (Nkolmesseng)
				Construction de 21 blocs de 04 toilettes pour les écoles maternelles	<u>Canton Ebombo</u> (Mbassila (01) ; Mendouga Mokala (01), Nkol Ebassimbi (01) ; Nkolmgbana (01) ; Nkolndzomo (01)) <u>Groupement Engab</u> (Momo (01), Nkolang 2 (01)) <u>Groupement Kouna-Odzolo</u> (Nkolzomo (Ko) (01)) <u>Groupement Lebamzip</u> (Ekekom (01) ; Lepopomo (01), Nkol Ngok (01)) <u>Groupement Nkolbogo</u> (Lekoubek (01), Nkolayos (01) ; Nkolbogo 3 (01) ; Nkolevodo (01) ; Nkolonguene (01) ; Ondondo 1(01); Ondondo 2 (01); Womkoa (01)) <u>Groupement Nkolmvak</u> (Nkolbibak (01) ; Nkolméki Chapelle (01) ; Nkolntsa (01) ; Nkolvé (01))

Plan Communal de Développement (PCD) de SAA

Secteur	Problème reformulé	Causes pertinentes	Effets principaux	Besoins identifiés	Localisation
Education de base	Difficultés d'accès à l'éducation de base de qualité	Insuffisance de toilettes dans les écoles	Faible rendements scolaires ; Exode scolaire Déperdition scolaire.	Construction de 10 blocs de 04 toilettes pour les écoles primaires	<u>Canton Ebombo</u> (Mbassila ; Nkolndzomo) <u>Groupement Engab</u> (Momo, Nkolang 2) <u>Groupement Kouna-Odzolo</u> (Nkolzomo (Ko)) <u>Groupement Lebamzip</u> (Ekekom ; Lepopomo, Nkol Ngok) <u>Groupement Nkolbogo</u> (Nkolbogo 1) <u>Groupement Nkolmvak</u> (Nkolntsa)
		Insuffisance d'enseignants		Affectation de 29 enseignants dans les écoles maternelles	<u>Groupement Kouna-Odzolo</u> (Abel (06) ; Ekalan Minkoul (02) ; Mbama (04) ; Nkolzoa 1 (05)) <u>Groupement Lebamzip</u> (Ekekom (03) ; Nkol Ngok (01)) <u>Groupement Nkolbogo</u> (Nkolbogo 1 (03)) <u>Groupement Nkolmvak</u> (Nkolntsa (03))
		Insuffisance d'enseignants		Affectation de 103 enseignants dans les écoles publiques	<u>Canton Ebombo</u> (Mbassila (04), Mendouga Mokala (02), Nkol Ebassimbi (04); Nkolmgbana (04)) <u>Groupement Engab</u> (Elang (04), Men Gon (04); Momo (03 + 03), Nkolang 1(08), Nkolbogo 2 (04)) <u>Groupement Kouna-Odzolo</u> (Ekalan Minkoul (02) ; Mbazoa (04), Nkolzoa 1 (09 dont 05 à l'école francophone, 04 à l'école anglophone)) <u>Groupement Lebamzip</u> (Ekekom (03) ; Lepopomo (03), Nkol Meyos (04), Nkol Ngok (06)) <u>Groupement Nkolbogo</u> (Nkolbogo 1 (06), Nkolbogo 3 (04)) <u>Groupement Nkolmvak</u> (Edzen (04) ; Mban (03) ; Nkolntsa (03))
		Absence de clôture et d'espace verts dans les écoles maternelles		Construction de 33 clôtures dans toutes les écoles maternelles	Toutes les écoles maternelles publiques de la commune
		Absence de clôture et d'espace verts dans les écoles maternelles		Construction de 48 clôtures pour toutes les écoles primaires	Toutes les écoles primaires publiques de la commune
		Cours de récréation non aménagés		Reboisement de 33 écoles maternelles	Toutes les écoles maternelles publiques de la commune
				Aménagement de 33 cours de récréation dans les écoles maternelles	Toutes les écoles maternelles publiques de la commune

Plan Communal de Développement (PCD) de SAA

Secteur	Problème reformulé	Causes pertinentes	Effets principaux	Besoins identifiés	Localisation
Education de base	Difficultés d'accès à l'éducation de base de qualité	Cours de récréation non aménagés	Faible rendements scolaires ; Exode scolaire Déperdition scolaire.	Aménagement de 48 cours de récréation pour l'école primaire	Toutes les écoles primaires publiques de la commune
		Insuffisance de tablettes, chaises pour écoles maternelles et tables bancs pour les écoles primaires		Equipement de plus de 200 tablettes et chaises pour les écoles maternelles	Canton Ebombo (Kokoé, Mbassila ; Mendouga Mokala, Nkol Ebassimbi ; Nkolmgbana ; Nkolndzomo) Groupement Lebamzip (Eekom ; Nkol Ebae ; Nkol Kaï ; Nkol Ngok)
		Ecole primaire publique non aménagée		Achat de 200 tables bancs pour les écoles primaires	Canton Ebombo (Mbassila (40), Mendouga Mokala (30), Nkol Ebassimbi (40) ; Nkol Eboma (20), Nkolmgbana (50), Nkoldzomo (30), Nsan Mendouga (50)) Groupement Lebamzip (Eekom (50) ; Nlong Onambélé (80)) Groupement Nkolmvak (Nkolmvak (30))
		Insuffisance et arrivée tardive du paquet minimum		Aménagement de l'école publique	Groupement Nkolmvak (Nkolmefon)
		Absence de salle informatique dans les écoles		Plaidoyer pour le renforcement et l'approvisionnement du paquet minimum dans les délais	Toutes les écoles publiques de la commune
		Absence de bibliothèques scolaires		Construction et équipement de 48 salles informatiques dans les écoles publiques	Toutes les écoles primaires publiques de la commune
		Absence de boites à pharmacie		Construction et équipement de 48 bibliothèques	Toutes les écoles primaires publiques de la commune
		Difficulté d'accès aux manuels scolaires		Dotation de l'école en boite en pharmacie	Toutes les écoles publiques de la commune
		Proximité des écoles avec le vacarme des jours de grands marchés		Organisation des ventes groupées de fournitures scolaires	Tous les villages de la commune
	Proscription des évaluations les jours de grands marchés.	Espace urbain			

Plan Communal de Développement (PCD) de SAA

Secteur	Problème reformulé	Causes pertinentes	Effets principaux	Besoins identifiés	Localisation
Elevage, pêches industries animales et	Difficultés dans la promotion de l'élevage, de la pêche et de l'aquaculture	Faible organisation des éleveurs	<ul style="list-style-type: none"> - Activités d'élevage, et de pêche peu développées ; - Faible qualité des produits de l'élevage ; - Faible niveau des prix de marché ; - Faible revenu des producteurs. 	Création d'au moins 7 coopératives des éleveurs	Tous les villages et tous les quartiers de l'espace urbain
		Faible niveau d'encadrement technique et financier des éleveurs		Construction et équipement de la DA MINEPIA	Espace urbain
		Faible niveau d'encadrement technique et financier des éleveurs		Création, construction et équipement de 15 centres zootechniques	Espace urbain Canton Ebombo (Nkol Ebassimbi) Groupement Kouna-Odzolo (Nkolzoa 2 ; Nkolzomo (Ko) centre) Groupement Lebamzip (Eekom ; Nkol Ngok ; Nlong Onambélé) Groupement Nkolbogo (Nkolayos ; Nkolbogo 3 ; Ondondo 1; Ondondo 2; Womkoa) Groupement Nkolmvak (Nkolbibak ; Nkolekono ; Nkolméki)
		Faible niveau d'encadrement technique et financier des éleveurs		Création de 03 postes vétérinaires	Canton Ebombo (Ndovolo) Groupement Kouna-Odzolo (Nkolzoa 2 (01)) Groupement Lebamzip (Nkol Meyos)
		Faible niveau d'encadrement technique et financier des éleveurs		Affectation d'un vétérinaire dans la zone	Canton Ebombo (Ndovolo, Nkol Ebassimbi) Groupement Nkolbogo (Nkolbogo 1)
		Faible niveau d'encadrement technique et financier des éleveurs		Encadrement et formation des éleveurs en techniques modernes d'élevage (pastoral et piscicole)	Tous les villages et tous les quartiers de l'espace urbain
		Faible niveau d'encadrement technique et financier des éleveurs		Appui financier aux éleveurs	Toute la commune
		Faible niveau d'encadrement technique et financier des éleveurs		Partenariat avec le DA MINEPIA pour dotation des matériels de pêche (040 en 4 doigts, 040 en 5 doigts, 028 en 2,5, 028 en 2 doigts, 023 en 2 doigts, 023 en 1,5 doigt), de 10 pirogues à moteur, 10 gilets de sauvetage, 400 bobines de 040, 10 glacières	Canton Ebombo (Kokoé, Mbassila, Mbilmana, Ndong Elang, Nkol Ebassimbi, Nkoldzomo, Nsan Mendouga) Groupement Engab (Elang, Nkolawono, Nkolbogo 2, Nkolessono)
		Faible niveau d'encadrement technique et financier des éleveurs		Dotation de 120 cannes de pêche	Groupement Engab (Kokoé, Nkolang 2 (20)) Groupement Nkolbogo (Lekoubek (100))
		Absence d'infrastructure moderne d'élevage			

Plan Communal de Développement (PCD) de SAA

Secteur	Problème reformulé	Causes pertinentes	Effets principaux	Besoins identifiés	Localisation
Elevage, pêches et industries animales	Difficultés dans la promotion de l'élevage, de la pêche et de l'aquaculture	Absence d'infrastructure moderne d'élevage	<ul style="list-style-type: none"> - Activités d'élevage, et de pêches peu développées ; - Faible qualité des produits de l'élevage ; - Faible niveau des prix de marché ; - Faible revenu des producteurs. 	Création de 197 étangs piscicoles	<p><u>Canton Ebombo</u> (Mbassila, Mendouga Mokala (01); Mendouga Mokala, Ndon-Elang (01); Nkol Eboma, Nsan Mendouga)</p> <p><u>Canton Saa</u> (Elessogue (01))</p> <p><u>Groupement Kouna-Odzolo</u> (Mbazona (10), Nkolzomo (Ko) (100))</p> <p><u>Groupement Lebamzip</u> (Lepopomo (10), Nkol Kai (01))</p> <p><u>Groupement Nkolbogo</u> (Nkolayos (06); Nkolbogo 3 (04); Nkolevodo (04); Nkolonguene (03); Ondondo 1(06); Ondondo 2 (04); Womkoa (04))</p> <p><u>Groupement Nkolmvak</u> (Edzen (09); Nkolbibak (04); Nkolméki (04); Nkolntsa (10); Nkolvé (04))</p>
				Réhabilitation de 22 étangs piscicoles	<p><u>Canton Ebombo</u> (Kokoé, Mbassila; Nkolangoung; Nsan Mendouga)</p> <p><u>Groupement Engab</u> (Nkolessono (01))</p> <p><u>Groupement Kouna-Odzolo</u> (Mbama (02); Nkolzoa 2 (19))</p> <p><u>Groupement Lebamzip</u> (Nkol Ebae (03); Nlong Onambélé (01))</p>
				Construction de 23 fermes avicoles	<p><u>Canton Ebombo</u> (Kokoé (1000 têtes); Mbassila (1000 têtes), Mbilmana (1000 têtes); Mendouga Mokala (500 têtes), Ndong Elang (500 têtes), Nkol Ebassimbi (25 male et 05 femelle); Nkol Eboma (chez Atangana Bikibili (1000 têtes)); Nkolmgana (1000 têtes), Nkolndzomo (1000 têtes))</p> <p><u>Groupement Engab</u> (Men Gon (1000 têtes), Nlongzok (1000 têtes))</p>

Plan Communal de Développement (PCD) de SAA

Secteur	Problème reformulé	Causes pertinentes	Effets principaux	Besoins identifiés	Localisation
Elevage, pêches et industries animales	Difficultés dans la promotion de l'élevage, de la pêche et de l'aquaculture	Absence d'infrastructure moderne d'élevage	<ul style="list-style-type: none"> - Activités d'élevage, et de pêches peu développées ; - Faible qualité des produits de l'élevage ; - Faible niveau des prix de marché ; - Faible revenu des producteurs. 	Construction de 23 fermes avicoles (suite)	<p><u>Groupement Kouna-Odzolo</u> (Ebang Minala (1000 têtes) ; Nkolzoa 1 (1000 têtes), Nkolzomo (Ko) centre (1000 têtes))</p> <p><u>Groupement Nkolbogo</u> (Melik (Nkolbogo) (30 têtes) ; Meki Mebodo (1500 têtes) ; Nkolayos (1200 têtes) ; Nkolbibak (1200 têtes) ; Nkolbogo 3 (100 têtes) ; Nkolevodo (1200 têtes) ; Nkolméki (1200 têtes) ; Ondondo 2 centre (1200 têtes) ; Womkoa (700 têtes))</p> <p><u>Groupement Nkolmvak</u> (Nkolmvak centre (1000 têtes) ; Nkolntsa (1500 têtes) ; Nkolvé (1200 têtes))</p>
				Construction de 26 fermes porcines	<p>Canton <u>Ebombo</u> (Mbassila (20 têtes) ; Nkol Eboma (50 têtes) ; Nkolangoung (8 truies) ; Nkol Ebasssimbi (25 femelles et 5 mâles), Nkolmgbana (10 têtes))</p> <p><u>Groupement Engab</u> (Elang (50 têtes), Elang (50 têtes), Mengon (100 têtes), Momo (50 têtes), Nkolang 1 (50 têtes), Nkolang 2 (50 têtes) Nkolawono (50 têtes), Nkolbogo 2 (50 têtes), Nkolessono (50 têtes), Nlongzok (50 têtes))</p> <p><u>Groupement Kouna-Odzolo</u> (Ebang Minala (50 têtes) ; Essolmeyong (50 têtes), Nkolmesseng (50 têtes), Nkolzoa 1 (2000 têtes))</p> <p><u>Groupement Lebamzip</u> (Lepopomo (50 têtes), Nkol Ebae (2000 têtes) ; Nkol Meyos (20 têtes))</p> <p><u>Groupement Nkolbogo</u> (Melik (50 têtes) ; Nkolayos (100 têtes) ; Nkolbogo 3 (100 têtes) ; Ondondo 1(200 têtes) ; Ondondo 2 (100 têtes) ; Womkoa (100 têtes))</p> <p><u>Groupement Nkolmvak</u> (Mban (50 têtes) ; Melik (50 têtes) Nkolbibak (100 têtes) ; Nkolméki (100 têtes) ; Nkolvé (100 têtes))</p>
				Construction de 02 fermes de cobayes	<u>Groupement Kouna-Odzolo</u> (Nkolzoa 1 (1000 têtes))
				Construction de 02 fermes de lapins	<u>Groupement Kouna-Odzolo</u> (Nkolzoa 1 (1000 têtes))

Plan Communal de Développement (PCD) de SAA

Secteur	Problème reformulé	Causes pertinentes	Effets principaux	Besoins identifiés	Localisation
Elevage, pêches et industries animales	Difficultés dans la promotion de l'élevage, de la pêche et de l'aquaculture	Absence de races améliorées pour l'élevage	<ul style="list-style-type: none"> - Activités d'élevage, et de pêche peu développées ; - Faible qualité des produits de l'élevage ; - Faible niveau des prix de marché ; - Faible revenu des producteurs. 	Construction de 02 fermes de pigeons	<u>Groupement Kouna-Odzolo</u> (Nkolzoa 1 (1000 têtes))
				Construction de 200 ruches pour la COPAL	A déterminer dans la zone d'intervention de la COPAL (Nkolbogo 3, Nkolevodo, Ondondo 1, Ondondo 2, Womkoa)
				Construction de 100 fermes des aulacodes pour la COPAL	A déterminer dans la zone d'intervention de la COPAL (Nkolbogo 3, Nkolevodo, Ondondo 1, Ondondo 2, Womkoa)
				Dotation de 1295 couples de porcs de race,	<u>Canton Ebombo</u> (Mbassila (160)) <u>Groupement Engab</u> (Elang (20), Mengon (30), Momo (20), Nkolang 2 (20), Nkolawono (20), Nkolessono (100), Nlong Zock (50)) <u>Groupement Kouna-Odzolo</u> (Abel (100) ; Ekan Minkoul (100) Mbama (100) ; Mbazoa (100), Nkolzoa 2 (100) ; Nkolzomo (Ko) (100)) <u>Groupement Lebamzip</u> (Nkol Kai (30)) <u>Groupement Nkolbogo</u> (Lekoubek (20), Nkolayos (50); Nkolbogo 3 (50); Ondondo 1(70); Ondondo 2 (50); Womkoa (50)) <u>Groupement Nkolmvak</u> (Nkolbibak (50); Nkolmefon (25) ; Nkolntsa (100) ; Nkolvé (50); Nkolméki (50))
Dotation de 21750 poulets de chair (poussins)	<u>Canton Ebombo</u> (Kokoé (500), Mbassila (500), Mbilmana (100) ; Mendouga Mokala (500), Nkolangoung (500) ; Nkol Ebassimbi (100) ; Nkol Eboma (500), Ndong-Elang (300)) <u>Groupement Engab</u> (Elang (100), Mengon (500), Momo (100), Nkolang 3 (100), Nkolessono (500), Nlong Zock (500)) <u>Groupement Kouna-Odzolo</u> (Ekan Minkoul (200) ; Mbama (3000) ; Nkolzoa 2 (1000)) <u>Groupement Lebamzip</u> (Nkol Kai (750); Nkol Meyos (3000) ; Nsan Mendouga (500)) <u>Groupement Nkolbogo</u> (Lekoubek (1000), Nkolayos (1200); Nkolbogo 3 (1200); Nkolevodo (1200); Ondondo 2 (1200); Womkoa (1200)) <u>Groupement Nkolmvak</u> (Nkolbibak (1200); Nkolméki (1200); Nkolntsa (1500); Nkolvé (1200))				

Plan Communal de Développement (PCD) de SAA

Secteur	Problème reformulé	Causes pertinentes	Effets principaux	Besoins identifiés	Localisation	
Elevage, pêches et industries animales	Difficultés dans la promotion de l'élevage, de la pêche et de l'aquaculture	Difficulté d'accès au complément alimentaire de bétail	<ul style="list-style-type: none"> - Activités d'élevage, et de pêche peu développées ; - Faible qualité des produits de l'élevage ; - Faible niveau des prix de marché ; - Faible revenu des producteurs. 	Dotation de 15000 alevins (poisson d'eau douce, silures, etc.)	<p><u>Canton Ebombo</u> (Kokoé (500), Mbassila (1500), Ndong Elang (1000), Mendouga Mokala (500), Nsan Mendouga (500))</p> <p><u>Groupement Kouna-Odzolo</u> (Mbama (10000))</p> <p><u>Groupement Nkolmvak</u> (Nkolntsa (5000))</p>	
				Dotation de 670 sacs de provende	<p><u>Groupement Engab</u> (Elang (10 sacs pour poulets et 50 sacs pour porcs), Mengon (20 sacs pour poulets et 100 sacs pour porcs), Nkolang 2 (10), Nkolessono (20 sacs pour poulets et 100 sacs pour porcs), Nlong Zock (20 sacs pour poulets et 100 sacs pour porcs))</p> <p><u>Groupement Kouna-Odzolo</u> (Mbama (10 sacs de provende de poulets et 150 sacs pour porcs) ; Nkolang 2 (10))</p> <p><u>Groupement Nkolbogo</u> (Lekoubek (10), Nkolayos (20); Nkolbogo 3 (20); Nkolevodo (20); Ondondo 1(30); Ondondo 2 (20); Womkoa (20))</p> <p><u>Groupement Nkolmvak</u> (Nkolbibak (20); Nkolméki (20); Nkolvé (20))</p>	
				Construction de 08 provenderies	<p>Espace urbain</p> <p><u>Canton Ebombo</u> (Kokoé; Mbassila)</p> <p><u>Groupement Engab</u> (Elang, Men Gon; Nkolang 1, Nkolessono, Nlong Zock)</p> <p><u>Groupement Lebamzip</u> (Lebamzip 2 ; Nkol Kai)</p>	
		Insuffisance des campagnes de vaccination		Organisation des campagnes de vaccination animale	Toute la commune	
		Difficulté de vente et de conservation des produits		Construction et équipement d'un abattoir moderne	Espace urbain	
				Création et construction de 03 marchés à bétail	Espace urbain	<u>Groupement Lebamzip</u> (Nkol Ebae ; Nlong Onambélé)
				Création et construction d'un marché à poissons	Groupement Engab (Elang, Nkolbogo 2, Nkolessono)	

Plan Communal de Développement (PCD) de SAA

Secteur	Problème reformulé	Causes pertinentes	Effets principaux	Besoins identifiés	Localisation
Emploi et formation professionnelle	Difficulté d'accès à la formation professionnelle et à l'emploi	Présence de nombreux sans emplois	Faible niveau de formation professionnelle et d'emploi.	Recensement et identification des sans emplois	Toute la commune
		Insuffisance d'établissement de formation professionnelle		Construction de 02 centres de formation professionnelle	Canton Ebombo Canton Saa (Koé) Groupement Engab Groupement Kouna-Odzolo Groupement Lebamzip Groupement Nkolbogo Groupement Nkolmvak
		Faible niveau de formation des populations locales		Création, construction et équipement de 01 SAR/SM	Espace urbain
		Insuffisance de moyens financiers pour soutenir le volet formation des jeunes		Sensibilisation des jeunes sur l'importance de la formation professionnelle	Toute la commune
		Absence d'organisation des étudiants		Formation des jeunes aux AGR, petits métiers et sur le montage des projets	Tous les villages et tous les quartiers de l'espace urbain
				Partenariat avec Cœur d'Afrique pour formation dans la fabrication des dalles et des briques avec du sable et du plastique	Tous les villages et tous les quartiers de l'espace urbain
				Octroi des bourses de formation aux AGR et petits métiers	Tous les villages et tous les quartiers de l'espace urbain
Enseignement supérieur	Difficulté d'accès aux études supérieures	Absence d'organisation des étudiants	Faible accès aux enseignements supérieurs ; Exode étudiantin	Création d'un fonds de financement de 500 000 000 FCFA pour soutenir les projets de formation des jeunes de la commune (existantes ou non)	Toute la commune
		Insuffisance de moyens financiers		Etablissement d'un répertoire des diplômés de l'enseignement supérieur	Tous les villages et tous les quartiers de l'espace urbain
		Insuffisance des établissements de l'enseignement supérieur		Création d'une association des étudiants	Tous les villages et tous les quartiers de l'espace urbain
				Création d'une caisse de soutien des étudiants	Tous les villages et tous les quartiers de l'espace urbain
		Octroi des primes et bourses aux étudiants	Tous les villages et tous les quartiers de l'espace urbain		
		Organisation des stages de vacances	Tous les villages et tous les quartiers de l'espace urbain		
			Création, construction et équipement de 01 établissement de l'enseignement supérieur	Espace urbain	

Plan Communal de Développement (PCD) de SAA

Secteur	Problème reformulé	Causes pertinentes	Effets principaux	Besoins identifiés	Localisation
Enseignement secondaires	Difficulté d'accès aux enseignements secondaires	Insuffisance d'établissement d'enseignements secondaires	- Faible rendements scolaires ; - Exode scolaire.	Plaidoirie pour la transformation de 02 CES en Lycées	Groupement Engab (Nlongzok) Groupement Kouana-Odzolo (Nkolzoa 1 (CES))
		Insuffisance de salles de classe		Construction et équipement de 20 bâtiments de 03 salles de classe pour le CETIC crée	Canton Ebombo (Ndovolo (02) ; Nkolmgbana (02)) Groupement Engab (Nkolang 2 (02), Nlongzok (02)) Groupement Nkolbogo (Nkolayos (03); Ondondo 2 (03); Womkoa (03)) Groupement Nkolmvak (Nkolvé (Nkolgak) (03))
		Insuffisance de blocs administratifs		Construction et équipement de 08 bâtiments de 02 salles de classe au Lycée/CES	Groupement Kouana-Odzolo (Nkolzoa 2 (01)) Groupement Lebamzip (Lebamzip 1 (05)) Groupement Nkolbogo (Nkolbogo 1 (02) ; Ondondo 1(01))
		Insuffisance d'équipement dans les établissements scolaires		Construction et équipement de 04 blocs administratifs pour les CETIC	Groupement Nkolbogo (Nkolayos (01); Ondondo 2 (01); Womkoa (01)) Groupement Nkolmvak (Nkolvé (Nkolgak) (01))
		Absence de logements d'astreinte		Construction de 01 bloc administratif	Canton Ebombo (Mendouga Mokala) Groupement Kouana-Odzolo (Nkolzoa 2)
		Insuffisance de latrines		Aménagement de 01 bloc administratif au Lycée/CES/CETIC	Groupement Lebamzip (Eekom (Agrandissement du bloc administratif))
				Renouvellement des équipements au lycée technique et au CETIC	Espace urbain
				Construction et équipement de 20 ateliers pour les CETIC	Groupement Nkolbogo (Nkolayos (05); Ondondo 2 (05); Womkoa (05)) Groupement Nkolmvak (Nkolvé (Nkolgak) (05))
				Construction et équipement d'une salle informatique	Groupement Kouana-Odzolo (Nkolzoa 1 (CES))
				Equipement de la bibliothèque du Lycée	Groupement Lebamzip (Eekom)
	Construction des logements d'astreinte pour les CES	Canton Ebombo (Nkol Ebassimbi) Groupement Nkolbogo (Nkolbogo 1)			
	Construction de 07 blocs 04 latrines pour les établissements scolaires	Canton Ebombo (Mendouga Mokala; Nkol Ebassimbi ; Nsan Mendouga) Groupement Nkolbogo (Nkolayos ; Ondondo 2 ; Womkoa) Groupement Nkolmvak (Nkolvé (Nkolgak))			

Plan Communal de Développement (PCD) de SAA

Secteur	Problème reformulé	Causes pertinentes	Effets principaux	Besoins identifiés	Localisation
Enseignement secondaires	Difficulté d'accès aux enseignements secondaires	Absence de clôtures dans les établissements scolaires	- Faible rendements scolaires ; - Exode scolaire.	Construire 03 clôtures au Lycée/CES/CETIC	Espace urbain (02) <u>Groupement Lebamzip</u> (Ekekom)
		Insuffisance de tables bancs		Augmentation de 50 tables bancs	<u>Canton Ebombo</u> (Nkol Ebassimbi)
		Insuffisance du personnel enseignant		Renforcement du personnel au CES/CETIC	<u>Canton Ebombo</u> (Mendouga Mokala ; Nkol Ebassimbi ; Nsan Mendouga) <u>Groupement Lebamzip</u> (Mengama) <u>Groupement Nkolbogo</u> (Nkolbogo 1)
		Insuffisance du personnel enseignant		Plaidoirie pour l'affectation de 40 personnels enseignants	Espace urbain (10) <u>Groupement Kouna-Odzolo</u> (Nkolzoa 1 CES (05) ; Nkolzoa 2 (05)) <u>Groupement Lebamzip</u> (Ekekom (15 dont 02 en SVT, 02 en 2 ^e langue (All. et Esp.), 02 en anglais, 02 en français, 01 en histoire, 02 en sport, 01 en informatique, 02 surveillants généraux)) <u>Groupement Nkolbogo</u> (Nkolbogo 1 (05))
		Difficulté d'accès aux manuels scolaires		Organiser les caravanes mobiles de vente des fournitures scolaires	<u>Groupement Engab</u> (Elang, Nkolang 1, Nkolawono, Nkolbogo 2, Nkolosso, Nlongzok) <u>Groupement Kouna-Odzolo</u> (Essolmeyong, Nkolmesseng) <u>Groupement Lebamzip</u> (Nkol Kaï ; Nlong Onambélé) <u>Groupement Nkolmvak</u> (Edzen ; Nkolmefon)
		Insuffisance des journées éducatives		Organisation des journées éducatives	Toute la commune
Environnement, protection de la nature et développement durable	Difficulté à protéger l'environnement	Mauvaise gestion des ressources naturelles	Dégradation progressive de l'environnement	Sensibilisation des populations sur l'importance de la protection de la nature et vulgarisation des politiques de protection de l'environnement	Tous les villages et tous les quartiers de l'espace urbain
		Mauvaise gestion des déchets ménagers et agricoles		Mise en place d'un club des amis de la nature	Tous les villages et tous les quartiers de l'espace urbain
				Aménagement des fosses à ordures	<u>Canton Saa</u> (Koé) <u>Groupement Nkolmvak</u> (Edzen ; Nkolekono)
				Sensibilisation et formation au recyclage des ordures ménagères et/ou leur transformation en compost	Tous les villages et tous les quartiers de l'espace urbain
				Réactivation des comités d'hygiène	Toute la commune
				Formation des populations sur la gestion des déchets ménagers	Tous les villages et tous les quartiers de l'espace urbain

Plan Communal de Développement (PCD) de SAA

Secteur	Problème reformulé	Causes pertinentes	Effets principaux	Besoins identifiés	Localisation
Environnement, protection de la nature et développement durable	Difficulté à protéger l'environnement	Mauvaise gestion des déchets ménagers et agricoles	Dégradation progressive de l'environnement	Instauration d'une journée propre dans toute la ville	Espace urbain
		Absence d'une unité de traitement déchets		Construction d'une usine ERS-4 pour la transformation des déchets en extrants économiques marchands	Espace urbain
		Absence de plan communal de sécurité environnementale et sociale		Mise sur pied d'un plan communal de sécurité environnementale et sociale	Toute la commune
		Coupe intensive du bois pour bois de chauffe		Renforcement du dispositif de contrôle et de surveillance environnemental	Toute la commune
		Présence de nombreuses toilettes traditionnelles		Promotion par la formation à la construction des foyers améliorés	Tous les villages et tous les quartiers de l'espace urbain
		Insuffisance d'aménagement et d'embellissement de la ville		Sensibilisation à la construction des toilettes modernes	Tous les villages et tous les quartiers de l'espace urbain
				Installation dans toute la ville des dalles et des briques fabriquées avec du sable et du plastique	Espace urbain
Forêt et Faune	Difficulté dans la gestion durable des ressources naturelles.	Insuffisance des moyens de contrôle et de surveillance	<ul style="list-style-type: none"> - Disparition des espèces fauniques et floristiques - Réduction de la superficie forestière 	instauration des campagnes de reboisement du long des routes centrales	Groupement Nkolbogo (Nkolayos ; Nkolbogo 3 ; Nkolevodo ; Nkolonguene ; Ondondo 1 ; Ondondo 2 ; Womkoa) Groupement Nkolmvak (Nkolbibak ; Nkolméki ; Nkolvé)
				Renforcement du dispositif de contrôle et de surveillance forestière au niveau communal	Toute la commune
				Création, construction et équipement de 16 postes de contrôle forestier	Groupement Kouna-Odzolo (Mbazona) Groupement Lebamzip (Eekom ; Lepopomo ; Nkol Ebae ; Nkol Meyos ; Nlong Onambélé) Groupement Nkolbogo (Melik (Nkolbogo) ; Nkolbogo 1 ; Ondondo 1) Groupement Nkolmvak (Edzen ; Mban ; Melik ; Nkoldzama 1 ; Nkoldzama 2 ; Nkolmvak ; Nkolzomo)
				Création d'un comité de gestion des forêts	Groupement Lebamzip (Nkol Ebae)

Plan Communal de Développement (PCD) de SAA

Secteur	Problème reformulé	Causes pertinentes	Effets principaux	Besoins identifiés	Localisation	
Forêt et Faune	Difficulté dans la gestion durable des ressources naturelles.	Insuffisance des moyens de contrôle et de surveillance	<ul style="list-style-type: none"> - Disparition des espèces fauniques et floristiques - Réduction de la superficie forestière 	Création de 02 comités de vigilance	<u>Canton Ebombo</u> (Nkolndzomo) <u>Groupelement Kouna-Odzolo</u> (Abel)	
				Organisation des descentes régulières par les services du MINFOF	<u>Groupelement Nkolmvak</u> (Nkolekono, Nkolntsa)	
				Protection et réglementation des exploitations forestières et fauniques	<u>Canton Ebombo</u> (Kokoé ; Nkolndzomo) <u>Groupelement Engab</u> (Nkolang 2) <u>Groupelement Kouna-Odzolo</u> (Man-Elon) <u>Groupelement Lebamzip</u> (Nkol Melok ; Nlong Onambélé) <u>Groupelement Nkolbogo</u> (Lekoubek, Nkolayos ; Nkolbogo 3 ; Nkolevodo ; Nkolonguene ; Ondondo 1 ; Ondondo 2 ; Womkoa) <u>Groupelement Nkolmvak</u> (Nkolbibak ; Nkolekono ; Nkolméki ; Nkolvé)	
				Sensibilisation des populations sur les lois et règlements régissant les forêts et la faune	Toute la commune	
				Création des forêts urbaines	Espace urbain	
				Appui à la création de 07 forêts communautaires	<u>Canton Ebombo</u> (Mbilmana ; Mendouga Mokala, Ndon-Elang ; Nkolangoung ; Nkolndzomo) <u>Groupelement Kouna-Odzolo</u> (Nkolzoa 1) <u>Groupelement Lebamzip</u> (Nkol Meyos) <u>Groupelement Nkolmvak</u> (Edzen)	
				Création d'une pépinière forestière communale	A déterminer	
				Mise à la disposition des communautés des jeunes plants pour le reboisement et la régénération forestière	<u>Canton Ebombo</u> (Mbassila ; Mendouga Mokala ; Ndon-Elang ; Ndovolo ; Nkolangoung ; Nkol Ebassimbi ; Nkolmgbana ; Nkolndzomo ; Nsan Mendouga) <u>Groupelement Kouna-Odzolo</u> (Ekan Minkoul) <u>Groupelement Lebamzip</u> (Ntobo)	
				Absence d'un siège pour la COPAL	Construction du siège de la COPAL/forêt communautaire	<u>Groupelement Nkolbogo</u> (Nkolevodo)
		Habitat et développement urbain		Difficulté à promouvoir un habitat décent.	Insuffisance de logements sociaux	Faible niveau de développement urbain
Saturation du périmètre urbain	Faible niveau d'infrastructures Précarité de l'habitat en zone rurale		Elargissement du périmètre urbain.		Espace urbain	

Plan Communal de Développement (PCD) de SAA

Secteur	Problème reformulé	Causes pertinentes	Effets principaux	Besoins identifiés	Localisation
Habitat et développement urbain	Difficulté à promouvoir un habitat décent.	Absence des plans d'urbanisation et d'occupation des sols	Faible niveau de développement urbain Faible niveau d'infrastructures Précarité de l'habitat en zone rurale	Règlementation des normes de construction et de disposition des habitations	<u>Groupement Lebamzip</u> (Nkol Ebae) <u>Groupement Nkolmvak</u> (Edzen)
				Mise sur pied d'un plan d'urbanisation ou l'actualiser si existant	Espace urbain
				Mise sur pied des commissions de vérification des actes urbanistiques (permis de bâtir, permis de construire, etc.) pour une meilleure réglementation des normes de construction	Toute la commune
				Plaidoirie pour la confection et l'adoption d'un plan local d'occupation des sols	<u>Canton Ebombo</u> (Kokoé) <u>Canton Saa</u> (Koé) <u>Groupement Engab</u> (Momo, Nkolang 2) <u>Groupement Kouna-Odzolo</u> (Ekalan Minkoul ; Man-Elon; Nkolzomo (Ko)) <u>Groupement Lebamzip</u> (Lepopomo, Nkol Ebae) <u>Groupement Nkolbogo</u> (Lekoubek, Meki Mebodo ; Melik (Nkolbogo) ; Nkolayos ; Nkolbogo 1 ; Nkolbogo 3 ; Nkolevodo ; Nkolonguene ; Ondondo 1 ; Ondondo 2 ; Womkoa) <u>Groupement Nkolmvak</u> (Edzen ; Mban ; Melik ; Nkolbibak ; Nkoldzama 1 ; Nkoldzama 2 ; Nkolméki ; Nkolmvak ; Nkolntsa ; Nkolvé ; Nkolzomo)
		Absence de toilettes publiques		Construction des toilettes publiques dans les marchés et les infrastructures publiques	Espace urbain
		Faible utilisation des matériaux définitifs pour les constructions		Sensibilisation des populations sur l'importance de construire en matériau définitif	Tous les villages de la commune et l'espace urbain
		Faible valorisation des matériaux locaux		Valorisation des matériaux locaux (formation sur la fabrication des briques)	Tous les villages de la commune et l'espace urbain
		Difficulté d'accès aux matériaux de construction		Organisation des caravanes mobiles de vente des matériaux de construction	Tous les villages de la commune
				Dotation d'un presse brique et de 04 moules à parpaings	<u>Groupement Lebamzip</u> (Nkol Ebae)

Plan Communal de Développement (PCD) de SAA

Secteur	Problème reformulé	Causes pertinentes	Effets principaux	Besoins identifiés	Localisation
Habitat et développement urbain	Difficulté à promouvoir un habitat décent.	Difficulté d'accès aux matériaux de construction	Faible niveau de développement urbain	Construction de 10 quincailleries	<u>Groupement Engab</u> (Elang, Nkolawono, Nkolbogo 2, Nlongzok) <u>Groupement Kouna-Odzolo</u> (Essolmeyong) <u>Groupement Lebamzip</u> (Eekom ; Nkol Melok ; Nlong Onambélé) <u>Groupement Nkolmvak</u> (Edzen ; Nkolekono)
		Coûts élevés du matériel de construction	Faible niveau d'infrastructures Précarité de l'habitat en zone rurale	Régulation des coûts des matériaux de construction	Tous les villages de la commune
				Plaidoirie pour la revue à la baisse des prix des matériaux de construction	Tous les villages de la commune
Jeunesse et éducation civique	Difficulté d'épanouissement de la jeunesse	Absence d'une Délégation d'Arrondissement du MINJEC	Faible épanouissement de la jeunesse	Construction et équipement d'une délégation d'arrondissement de la jeunesse.	Espace urbain
		Absence de centre multifonctionnel de promotion de la jeunesse		Construction de 01 centre multifonctionnel pour la promotion de la jeunesse	Espace urbain
		Faible organisation et encadrement de la jeunesse		Sensibilisation des jeunes, et facilitation de leur accès aux du CNJS, du PIAASI, du PIFMAS et du PAJER-U	<u>Canton Ebombo</u> (Kokoé) <u>Groupement Kouna-Odzolo</u> (Nkolzomo (Ko)) <u>Groupement Lebamzip</u> (Ebang; Ekoum-Ondom; Lebamzip 1; Lebamzip 2; Mengama ; Nkol Ebae ; Nkolondogo ; Nlong Onambélé ; Ntsa-Ekang) <u>Groupement Nkolbogo</u> (Nkolayos ;Nkolbogo 3 ;Nkolevodo ;Nkolonguene ;Ondondo 1;Ondondo 2;Womkoa) <u>Groupement Nkolmvak</u> (Edzen ; Nkolbibak ; Nkolméki ; Nkolvé)
				Création, redynamisation et légalisation de 13 associations des jeunes	<u>Groupement Engab</u> (Nkolbogo 2) <u>Groupement Kouna-Odzolo</u> (Abel) <u>Groupement Lebamzip</u> (Nkol Ebae ; Nkol Melok ; Nkol Ngok ; Nlong Onambélé) <u>Groupement Nkolbogo</u> (Nkolayos ; Nkolbogo 1; Nkolbogo 3 ; Nkolonguene ; Womkoa) <u>Groupement Nkolmvak</u> (Edzen ; Nkolbibak ; Nkolméki ; Nkolvé)

Plan Communal de Développement (PCD) de SAA

Secteur	Problème reformulé	Causes pertinentes	Effets principaux	Besoins identifiés	Localisation	
Jeunesse et éducation civique	Difficulté d'épanouissement de la jeunesse	Faible organisation et encadrement de la jeunesse	Faible épanouissement de la jeunesse	Sensibilisation des jeunes à l'importance de se regrouper en associations ou en coopératives	<u>Groupement Kouna-Odzolo</u> (Nkolzomo (Ko))	
		Faible développement des activités génératrices de revenus chez les jeunes.		Appui technique, matériel et financier des jeunes réunis en association	Tous les villages et tous les quartiers de l'espace urbain	
		Faible développement des activités génératrices de revenus chez les jeunes.	Faible épanouissement de la jeunesse	Formation des jeunes au montage des projets et aux AGR	Tous les villages et tous les quartiers de l'espace urbain	
				Plaidoirie pour l'octroi des stages de vacances à la mairie	Tous les villages et tous les quartiers de l'espace urbain	
Mines, industries, et développement technologique	Difficulté dans l'exploitation des ressources minières	Faible organisation des exploitants des ressources minières	Gestion aléatoire des ressources minières	Création d'un fichier répertoriant les exploitants de carrières	Tous les villages et tous les quartiers de l'espace urbain	
				Mise en place de 03 comités de gestion des carrières	<u>Canton Saa</u> (Koé) <u>Groupement Nkolmvak</u> (Mban ; Melik)	
				Création de 03 associations de sableurs	<u>Canton Ebombo</u> (Mendouga Mokala ; Ndon-Elang) <u>Groupement Engab</u> (Nkolessono)	
				Organisation du secteur minier	Tous les villages et tous les quartiers de l'espace urbain	
		Faible valorisation des ressources minières		Identification des ressources minières et du potentiel à explorer	Tous les villages et tous les quartiers de l'espace urbain	
				Sensibilisation des populations sur l'importance du secteur minier	Tous les villages et tous les quartiers de l'espace urbain	
		Insuffisance de matériel moderne de travail		Dotation de 230 pelles aux exploitants de carrières	<u>Groupement Engab</u> (Nkolang (50)) <u>Groupement Kouna-Odzolo</u> (Nkolzomo (Ko) (50)) <u>Groupement Lebamzip</u> (Nkol Kai (50) ; Nlong Onambélé (40)) <u>Groupement Nkolbogo</u> (Lekoubek (50)) <u>Groupement Nkolmvak</u> (Nkolmefon (40))	
					Dotation de 20 pioches aux exploitants de carrières	<u>Groupement Lebamzip</u> (Nlong Onambélé (10)), <u>Groupement Nkolmvak</u> (Nkolmefon (10))
					Dotation de 300 seaux aux exploitants de carrières	<u>Groupement Engab</u> (Nkolang (100)) <u>Groupement Kouna-Odzolo</u> (Nkolzomo (Ko) (100)) <u>Groupement Nkolbogo</u> (Lekoubek (100))

Plan Communal de Développement (PCD) de SAA

Secteur	Problème reformulé	Causes pertinentes	Effets principaux	Besoins identifiés	Localisation		
Mines, industries, et développement technologique	Difficulté dans l'exploitation des ressources minières	Insuffisance de matériel moderne de travail	Gestion aléatoire des ressources minières	Dotation de 240 bottes aux exploitants de carrières	<u>Groupement Engab</u> (Nkolang (80)) <u>Groupement Kouna-Odzolo</u> (Nkolzomo (Ko) (80)) <u>Groupement Nkolbogo</u> (Lekoubek (80))		
				Dotation de 190 brouettes aux exploitants de carrières	<u>Groupement Engab</u> (Nkolang (50)) <u>Groupement Kouna-Odzolo</u> (Nkolzomo (Ko) (50)) <u>Groupement Lebamzip</u> (Nlong Onambélé (20)) <u>Groupement Nkolbogo</u> (Lekoubek (50)) <u>Groupement Nkolmvak</u> (Nkolmefon (20))		
				Appui aux exploitants miniers en outillage moderne (suceuse, gilets, etc.)	Tous les villages et tous les quartiers de l'espace urbain		
				Mauvais état des pistes d'accès dans les carrières	Aménagement des voies d'accès aux carrières	<u>Canton Ebombo</u> (Mbassila, Mbilmana, Nkolmgbana ; Nkolndzomo) <u>Groupement Engab</u> (Elang, Nkolang 1, Nkolawono, Nkolbogo 2, Nkolessono, Nlongzok) <u>Groupement Kouna-Odzolo</u> (Ebang Minala ; Essolmeyong) <u>Groupement Lebamzip</u> (Nkol Meyos ; Nkol Ngok), <u>Groupement Nkolbogo</u> (Nkolbogo 1) <u>Groupement Nkolmvak</u> (Edzen)	
		Aménagement d'un dépôt de latérite dans le village	<u>Groupement Lebamzip</u> (Nkol Ebae)				
		Insuffisance de carrières et d'unité d'exploitation de sable, pierres et latérites	Gestion aléatoire des ressources minières			Création et aménagement de 10 carrières de gravier	<u>Canton Saa</u> (Ebogo (01)) <u>Groupement Engab</u> (Nkolawono, Nkolbogo 2, Nlongzok) <u>Groupement Nkolbogo</u> (Mekimebodo (01) ; Nkolbogo 1 (01) ; Ondodo 2) <u>Groupement Nkolmvak</u> (Nkoldzama 2 (01) ; Nkolmvak (01) ; Nkolzomo (01))
						Création de 09 carrières de sable	<u>Groupement Engab</u> (Nkolawono, Nkolbogo 2, Nlongzok) <u>Groupement Nkolbogo</u> (Mekimebodo (01)) <u>Groupement Nkolmvak</u> (Mban (02) ; Melik (02) ; Nkodzama 1 (01))
					Mise en place d'une unité semi-industrielle d'exploitation du sable et des pierres.	Espace urbain	

Plan Communal de Développement (PCD) de SAA

Secteur	Problème reformulé	Causes pertinentes	Effets principaux	Besoins identifiés	Localisation
Petites et moyennes entreprises	Difficulté de promotion des PME, de l'économie sociale et de création des petits métiers	Faible organisation des artisans	Faible niveau de développement l'économie locale ; Faible niveau de développement des PME ;	Recensement, confection d'un répertoire et encadrement des artisans	Tous les villages et tous les quartiers de l'espace urbain
		Insuffisance de formation et d'appui aux artisans		Création d'au moins 80 associations des artisans	Tous les villages et tous les quartiers de l'espace urbain
		Insuffisance de formation et d'encadrement des artisans		Sensibilisation et formation des artisans et des promoteurs des PME sur le montage des projets	Tous les villages et tous les quartiers de l'espace urbain
		Insuffisance de formation et d'encadrement des artisans		Appui financier matériel (équipements) et technique des artisans	Tous les villages et tous les quartiers de l'espace urbain
		Absence de promotion des métiers de l'artisanat	Faible niveau de développement l'économie locale ; Faible niveau de développement des PME ;	Appui financier matériel (équipements) et technique des artisans	Tous les villages et tous les quartiers de l'espace urbain
		Insuffisance des PME		Construction de 02 structures d'encadrement des artisans	Groupement Nkolbogo (Ondondo 1) Groupement Nkolmvak (Edzen)
				Organisation des journées de promotion des PME (foires artisanales)	Tous les villages et l'espace urbain
				Construction d'une case d'exposition des produits artisanaux (forge)	Groupement Engab (Nkolang 1) Groupement Lebamzip (Ntobo)
				Construction d'un séchoir moderne	Groupement Lebamzip (Ntsa-Ekang)
				Appui à la mise sur pied d'un atelier de menuiserie pour la deuxième transformation du bois	A déterminer dans la zone d'intervention de la COPAL (Nkolbogo 3, Nkolevodo, Ondondo 1, Ondondo 2, Womkoa)

Plan Communal de Développement (PCD) de SAA

Secteur	Problème reformulé	Causes pertinentes	Effets principaux	Besoins identifiés	Localisation
Postes et télécommunications	Difficulté d'accès à l'information et à la communication	Faiblesse du signal des réseaux de téléphonie mobile.	Faible niveau de communication	Construction de 57 antennes de relais	<p><u>Canton Ebombo</u> (Kokoé ; Mbassila, Mkolmgbana ; Nkolndzomo) <u>Groupeement Engab</u> (Momo (01), Nkolang 1, Nkolang 2 (02 : MTN et Orange), Nkolawono, Nkolbogo 2, Nkolessono, Nlongzok) <u>Groupeement Kouana-Odzolo</u> (Essolmeyong, Mbama (01) ; Mbazoa (03 : Orange, MTN, NEXTEL), Nkolzoa 1 (01) ; Nkolzoa 2 (01) ; Nkolzomo (Ko) centre (01)) <u>Groupeement Lebamzip</u> (Lepopomo (03 : MTN, NEXTEL, Orange) ; Nkol Meyos ; Nkol Melok (01) ; Nlong Onambélé (04 : CAMTEL, MTN, NEXTEL, Orange) ; Ntobo) <u>Groupeement Nkolbogo</u> (Lekoubek (01), Meki Mebodo (03 : MTN, NEXTEL, Orange) ; Melik (Nkolbogo) (01 : MTN) ; Nkolayos ; Nkolbogo 1 (03 : MTN, NEXTEL, Orange) ; Nkolbogo 3 ; Nkolevodo ; Nkolonguene ; Ondondo 1 ; Ondondo 2 ; Womkoa) <u>Groupeement Nkolmvak</u> (Edzen (03 : MTN, NEXTEL, CAMTEL) ; Mban (03 : MTN, NEXTEL, Orange) ; Melik (03 : CAMTEL, NEXTEL, Orange) ; Nkolbibak ; Nkoldzama 1 (02 : Orange et NEXTEL) ; Nkoldzama 2 (01) ; Nkolméki ; Nkolmvak (03 : MTN, NEXTEL, Orange) ; Nkolvé ; Nkolzomo ((03 : CAMTEL, NEXTEL, Orange))</p>
				Amélioration de la qualité de fourniture de l'antenne relais existant MTN	<p><u>Groupeement Nkolbogo</u> (Nkolayos ; Nkolbogo 3 ; Nkolevodo ; Nkolonguene ; Ondondo 1 ; Ondondo 2 ; Womkoa) <u>Groupeement Nkolmvak</u> (Nkolbibak ; Nkolméki ; Nkolvé)</p>
				Extension du réseau CAMTEL de Saa	<p><u>Groupeement Engab</u> (Men Gon) <u>Groupeement Kouana-Odzolo</u> (Nkolzomo (Ko), Man-Elon) <u>Groupeement Nkolbogo</u> (Nkolayos ; Nkolbogo 3 ; Nkolevodo ; Nkolonguene ; Ondondo 1 ; Womkoa) <u>Groupeement Nkolmvak</u> (Nkolbibak ; Nkolméki ; Nkolvé, Nkolzomo)</p>

Plan Communal de Développement (PCD) de SAA

Secteur	Problème reformulé	Causes pertinentes	Effets principaux	Besoins identifiés	Localisation
Postes et télécommunications	Difficulté d'accès à l'information et à la communication	Faiblesse du signal des réseaux de téléphonie mobile.	Faible niveau de communication	Renforcer le signal téléphonique	Canton Saa (Koé) Groupement Kouna-Odzolo (Abel ; Ekalan Minkoul), Groupement Nkolmvak (Nkolntsa)
				Construction et équipement de 09 télé-centres communautaires polyvalents	Canton Ebombo (Kokoé) Canton Saa (Koé) Groupement Kouna-Odzolo (Abel ; Ebang Minala; Ekalan Minkoul ; Man-Elon) Groupement Lebamzip (Eekom ; Nkol Melok) Groupement Nkolmvak (Edzen ; Nkolekono)
				Equiper de 01 télé-centre communautaire polyvalent	Groupement Lebamzip (Nlong Onambélé)
		Faible connaissance et utilisation des NTIC		Vulgarisation des NTIC et sensibilisation à leur utilisation	Tous les villages et tous les quartiers de l'espace urbain
		Insuffisance de bureau de poste		Plaidoirie pour la formation en NTIC	Tous les villages et tous les quartiers de l'espace urbain
				Construction de 05 bureaux de poste	Groupement Kouna-Odzolo (Nkolzomo (Ko) centre) Groupement Lebamzip (Eekom ; Nkol Melok) Groupement Nkolmvak (Edzen ; Nkolntsa)
Promotion de la femme et de la famille	Difficulté d'épanouissement des femmes et des familles	Faibles organisation et encadrement des femmes par les services compétents	Présence de plusieurs filles mères ; Présence de nombreux enfants vivants sans actes de naissance ; Présence de nombreux couples en unions libres.	Rapprochement de la délégation de la promotion de la femme et de la famille	Tous les villages et tous les quartiers de l'espace urbain
				Création et légalisation de 14 associations et coopératives des femmes	Tous les villages et tous les quartiers de l'espace urbain
				Organisation des campagnes de sensibilisation sur la promotion de la femme et la famille	Tous les villages et tous les quartiers de l'espace urbain
				Organisation des séminaires de formation des femmes et des associations féminines aux AGR	Tous les villages et tous les quartiers de l'espace urbain
				Organisation des séminaires de formation des femmes et des associations féminines aux AGR	Tous les villages et tous les quartiers de l'espace urbain
				Organisation des causeries éducatives et des conseils familiaux sur la vie de couple	Tous les villages et tous les quartiers de l'espace urbain
				Organisation des mariages collectifs	Tous les villages et tous les quartiers de l'espace urbain
				Sensibilisation des jeunes femmes sur l'importance de l'école	Tous les villages et tous les quartiers de l'espace urbain

Plan Communal de Développement (PCD) de SAA

Secteur	Problème reformulé	Causes pertinentes	Effets principaux	Besoins identifiés	Localisation
Promotion de la femme et de la famille	Difficulté d'épanouissement des femmes et des familles	Faibles organisation et encadrement des femmes par les services compétents	Présence de plusieurs filles mères ; Présence de nombreux enfants vivants sans actes de naissance ; Présence de nombreux couples en unions libres.	Sensibilisation des femmes sur le planning familial et les méthodes de contraception	Tous les villages et tous les quartiers de l'espace urbain
				Sensibilisation des jeunes filles sur les IST et le bien fondé des AGR	Tous les villages et tous les quartiers de l'espace urbain
				Construction de 02 maisons des femmes/ centres de promotion de la femme et de la famille	Toute la Commune
		Insuffisance d'appui aux femmes et aux familles par les services compétents		Identification et appui aux filles mères	Tous les villages et tous les quartiers de l'espace urbain
		Insuffisance d'appui aux femmes et aux familles par les services compétents		Appui technique, matériel (moulins à écraser par exemple) et financier des associations féminines	Tous les villages et tous les quartiers de l'espace urbain
				Dotation de 05 moulins à écraser multifonctionnels	Canton Ebombo (Kokoé, Mendouga Mokala, Ndong Elang) Groupement Nkolbogo (Nkolayos (01)) Groupement Nkolmvak (Edzen (04))
				Recensement des enfants n'ayant pas d'acte de naissance	Tous les villages et tous les quartiers de l'espace urbain
Recherche scientifique et innovation	Difficulté dans la valorisation des ressources scientifiques	Méconnaissance des résultats de la recherche	Faible accès des populations à l'information portant sur les résultats de la recherche	Construction de 01 centre de promotion de la recherche	Saa
		Méconnaissance des résultats de la recherche		Renforcement de la collaboration avec les autorités de la recherche scientifique, (IRAD, MINRESI, etc.)	Espace urbain, <u>Groupement Lebamzip</u> (Ebang; Ekoum-Ondom; Lebamzip 1; Lebamzip 2; Mengama ; Nkolondogo ; Ntsa-Ekang)
		Faible valorisation des plantes médicinales		Sensibilisation et répertoire des plantes médicinales	Tous les villages et tous les quartiers de l'espace urbain
		Faible valorisation des plantes médicinales		Organisation des journées de vulgarisation des résultats de la recherche	Tous les villages et tous les quartiers de l'espace urbain
				Organisation des journées de vulgarisation des résultats de la recherche	Tous les villages et tous les quartiers de l'espace urbain
				Organisation des campagnes de vente des produits de la recherche	Tous les villages et tous les quartiers de l'espace urbain
				Dotation des populations en semences améliorées	Tous les villages et tous les quartiers de l'espace urbain
				Subvention des semences améliorées	Groupement Lebamzip (Eekom)
				Promotion de la pharmacopée traditionnelle	Tous les villages et tous les quartiers de l'espace urbain
				Formation des naturopathes	Toute la commune

Plan Communal de Développement (PCD) de SAA

Secteur	Problème reformulé	Causes pertinentes	Effets principaux	Besoins identifiés	Localisation
Santé	Difficulté d'accès aux soins de santé	Insuffisance des infrastructures de santé	<ul style="list-style-type: none"> - Faible prise en charge des malades ; - Difficulté d'accès aux médicaments de qualité ; - Auto médication ; - Utilisation des médicaments de la rue ; - Difficulté d'évacuation des malades ; - Taux élevé de la morbidité 	Aménagement et agrandissement de 05 CSI	Canton Ebombo (Ndong-Elang) Groupement Engab (Nkolang 1) Groupement Kouna-Odzolo (Mbama, Nkolmesseng), Groupement Nkolbogo (Nkolbogo 1)
				Achèvement de la construction de 02 centres de santé	Groupement Kouna-Odzolo (Ekanan Minkoul ; Mbama)
				Construction et équipement de 04 bâtiment annexe dans les centres de santé (pour la maternité, la salle d'hospitalisation le bloc opératoire et bien d'autres)	Groupement Lebamzip (Lepopomo ; Nlong Onambélé) Groupement Nkolbogo (Nkolbogo 1 ; Ondondo 1 (01 bâtiment de 03 salles))
		Insuffisance des infrastructures de santé		Equipement de 12 centres de santé existants en matériel de laboratoire, d'accouchement, d'hospitalisation, etc.	Groupement Engab (Nkolang 1, Nkolang 2) Groupement Kouna-Odzolo (Ekanan Minkoul, Mbama,) Groupement Lebamzip (Ekekom (06 lits) , Lebamzip 1 ; Lepopomo, Nkol Ngok ; Nlong Onambélé) Groupement Nkolbogo (Nkolbogo centre ;)
				Dotation de 03 groupes électrogènes aux CSI	Groupement Engab (Nkolbogo 2, Nkolessono) Groupement Lebamzip (Ekekom)
		Insuffisance d'équipement dans les formations sanitaires		Dotation d'un véhicule de transport	Groupement Lebamzip (Ekekom)
				Rénovation et renforcement du plateau technique de l'hôpital de district de SAA	Espace urbain
		Absence de clôture dans les formations sanitaires		Construction d'une clôture à l'hôpital de district	Espace urbain
		Absence de logement d'astreinte		Construction de 02 logements pour médecin	Groupement Engab (Nkolang 1, Nkolbogo 2)
		Insuffisance de latrines dans les formations sanitaires		Construction de latrines dans les formations sanitaires	Groupement Engab (Nkolbogo 2)
Recrutement et affectation du personnel qualifié dans les CSI	Espace urbain Canton Ebombo (Nkolmbana) Groupement Engab (Nkolang 1, Nkolbogo 2, Nkolessono) Groupement Lebamzip (Ekekom (01 infirmière, 01 laborentin) ; Lebamzip 1 ; Lepopomo, Nkol Ngok ; Nlong Onambélé) Groupement Nkolbogo (Nkolbogo 1, Nkolevodo ;Ondondo 1 ; Ondondo 2) Groupement Nkolmvak (Nkolmvak (05 infirmiers))				

Plan Communal de Développement (PCD) de SAA

Secteur	Problème reformulé	Causes pertinentes	Effets principaux	Besoins identifiés	Localisation
Santé	Difficulté d'accès aux soins de santé	Insuffisance des ressources humaines à tous les niveaux (quantité et qualité)	<ul style="list-style-type: none"> - Faible prise en charge des malades ; - Difficulté d'accès aux médicaments de qualité ; - Auto médication ; - Utilisation des médicaments de la rue ; - Difficulté d'évacuation des malades ; - Taux élevé de la morbidité 	Formation des personnels du district de santé	Espace urbain
		Faible niveau de qualification des personnels		Mise en place et formation de 09 relais communautaires de santé	<p><u>Groupement Nkolbogo</u> (Nkolayos ; Nkolbogo 3 ; Nkolevodo ; Nkolonguene ; Ondondo 2;Womkoa)</p> <p><u>Groupement Nkolmvak</u> (Nkolbibak ; Nkolméki ; Nkolvé)</p>
		Difficulté d'accès aux médicaments essentiels		Construction et approvisionnement de 26 pharmacies pour premier soins	<p><u>Canton Ebombo</u> (Mbassila ; Mbilmana ; Mendouga Mokala ; Ndon-Elang ; Ndovololo ; Nkol Ebassimbi ; Nkolmgbana ; Nkolndzomo)</p> <p><u>Groupement Lebamzip</u> (Ebang ; Nkol Kaï ; Nkol Melok ; Nkolondogo)</p> <p><u>Groupement Nkolbogo</u> (Nkolayos ; Nkolbogo 3 ; Nkolevodo ; Nkolonguene ; Ondondo 1 ; Ondondo 2;Womkoa)</p> <p><u>Groupement Nkolmvak</u> (Nkolbibak ; Nkolmefon ; Nkolméki ; Nkolntsa ; Nkolvé)</p>
		Difficulté d'accès aux médicaments essentiels		Plaidoirie pour la baisse des prix des médicaments dans l'arrondissement	<p><u>Canton Ebombo</u> (Nkolangoung ; Nkol Eboma ; Nkolndzomo)</p> <p><u>Groupement Engab</u> (Nkolang 1, Nkolawono, Nkolbogo 2 ; Nkolessono, Nlongzok)</p> <p><u>Groupement Kouna-Odzolo</u> (Nkolzoa 1 (délégué de santé), Nkolzoa 2)</p> <p><u>Groupement Lebamzip</u> (Ekekom ; Lebamzip 1, Nlong Onambélé)</p> <p><u>Groupement Nkolbogo</u> (Nkolbogo 1)</p> <p><u>Groupement Nkolmvak</u> (Nkolmvak)</p>
		Faible sensibilisation sur l'utilisation des moustiquaires imprégnées		Distribution des moustiquaires imprégnées	Tous les villages et tous les quartiers de l'espace urbain
		Insuffisance des campagnes de vaccination et de lutte contre les IST/SIDA		Intensification des campagnes de vaccination	Tous les villages et tous les quartiers de l'espace urbain
				Sensibilisation des populations sur le VIH/SIDA, les méthodes d'hygiène et de lutte contre certaines maladies	Tous les villages et tous les quartiers de l'espace urbain
				Création d'une structure de prise en charge des orphelins et malades du VIH/SIDA	<u>Canton Saa</u> (Koé)
					<u>Groupement Lebamzip</u> (Nkol Ebae ; Nkol Melok ; Nkol Ngok)

Plan Communal de Développement (PCD) de SAA

Secteur	Problème reformulé	Causes pertinentes	Effets principaux	Besoins identifiés	Localisation
Santé	Difficulté d'accès aux soins de santé	Insuffisance des campagnes de vaccination, de lutte contre les IST/SIDA et de malnutrition	<ul style="list-style-type: none"> - Faible prise en charge des malades ; - Difficulté d'accès aux médicaments de qualité ; - Auto médication ; - Utilisation des médicaments de la rue ; - Difficulté d'évacuation des malades ; 	Création d'un comité local de lutte contre le VIH/SIDA	<u>Groupement Nkolmvak</u> (Eden)
				Formation sur la nutrition infantile et distribution des suppléments nutritifs et des vermifuges dans les écoles	Tous les villages et tous les quartiers de l'espace urbain
				Mise en place d'un système indépendant d'approvisionnement en eau potable et électricité à l'hôpital de District	Espace urbain
		Insuffisance d'eau et d'électricité dans certaines formations sanitaires	<ul style="list-style-type: none"> - Taux élevé de la morbidité 	Electrification de 02 CSI	<u>Groupement Lebamzip</u> (Ekekom) <u>Groupement Nkolbogo</u> (Nkolbogo 1)
Sport et éducation physique	Difficulté dans la promotion du sport et de l'éducation physique.	Insuffisance d'infrastructures sportives et d'encadrement.	Faible développement des activités sportives et de loisirs	Construction de 08 stades de football	Tous les Cantons/groupements et l'espace urbain
				Construction de 02 complexes multisports	Espace urbain <u>Groupement Nkolmvak</u> (Nkolekono)
				Construction de 02 centres de formation de football (centre d'encadrement des jeunes)	Espace urbain <u>Groupement Nkolmvak</u> (Nkolekono)
				Organisation d'un championnat annuel de vacances	Tous les villages et l'espace urbain de la commune
		Insuffisance d'organisation sportive		Encadrement et appui aux équipes en équipement et matériel sportif (ballons, maillots, chaussures, filets, etc.)	Tous les villages et l'espace urbain de la commune
		Absence d'appui divers aux équipes		Appui en boite à pharmacie	<u>Groupement Kouna-Odzolo</u> (Nkolzoa 1) <u>Groupement Lebamzip</u> (Ekoum-Ondom; Lebamzip 1; Lebamzip 2; Mengama; Nkolondogo; Ntsa-Ekang)
		Absence d'associations sportives		Création d'un club de sport pour tous	Tous les villages et l'espace urbain de la commune
		Création des associations sportives		Tous les villages et l'espace urbain de la commune	
Identification et recensement du patrimoine touristique existant	Tous les villages et l'espace urbain de la commune				

Plan Communal de Développement (PCD) de SAA

Secteur	Problème reformulé	Causes pertinentes	Effets principaux	Besoins identifiés	Localisation	
Tourisme et loisirs	Difficulté dans la promotion du tourisme	Ignorance du potentiel touristique	Faible développement de l'activité touristique	Construction de 06 structures d'hébergement des touristes	<u>Groupement Engab</u> (Elang, Nkolessono) <u>Groupement Lebamzip</u> (Nkol Ebae ; Nkol Kaï ; Nkol Melok) <u>Groupement Nkolmvak</u> (Edzen)	
		Insuffisance des structures d'accueil.		Construire un hôtel municipal 3 étoiles	Espace urbain <u>Canton Ebombo</u> (Mendouga Mokala ; Nkolndzomo)	
		Difficulté d'accès aux sites touristiques	Faible valorisation des sites touristiques	Faible développement de l'activité touristique	Aménagement des voies d'accès aux sites touristiques	<u>Groupement Engab</u> (Elang (grotte ancestrale), Mengon, Nkolbogo 2 (aux chutes de Ngama et sur la colline de Nkolbogo)) <u>Canton Ebombo</u> (Nkol Ebassimbi ; Nkolndzomo) <u>Groupement Kouna-Odzolo</u> (Nkolzomo (Ko)) <u>Groupement Nkolmvak</u> (Edzen)
		Création de 04 centres touristiques			<u>Canton Ebombo</u> (Mendouga Mokala ;) <u>Canton Saa</u> (Koé) <u>Groupement Engab</u> (Nkolbogo 2 ;) <u>Groupement Nkolbogo</u> (Nkolbogo 1 (01 site à Mo'o) ; Nkolayos ; Nkolbogo 3 ; Nkolevodo ; Nkolonguene ; Ondondo 1 ; Ondondo 2 ; Womkoa) <u>Groupement Nkolmvak</u> (Mban (01 site) ; Nkolbibak ; Nkoldzama 1 (01 site : grotte de Mboul) ; Nkoldzama 2 (02 sites : Chutes de Ndou Zogo et grand rocher derrière le stade) ; Nkolméki ; Nkolmvak (01 site : savane) ; Nkolntsa (les 02 lacs abandonnés) ; Nkolvé ; Nkolzomo (01 site))	
		Aménagement de 21 sites touristiques en construisant des mini-infrastructures (restaurant, parcours vert, chambre de repos, ...) pour la valorisation de l'écotourisme			<u>Groupement Engab</u> (Nkolang 1, Nkolawono, Nlongzok) <u>Groupement Kouna-Odzolo</u> (Ebang Minala, Essolmeyong, Nkolmesseng)	
		Sensibilisation sur l'écotourisme	Espace urbain			
		Construction d'un centre d'écotourisme avec réhabilitation du lac municipal	Toute la commune			
		Valorisation, sensibilisation et vulgarisation du potentiel touristique existant	Espace urbain			
		Renforcement de l'éclairage à la gare routière				

Plan Communal de Développement (PCD) de SAA

Secteur	Problème reformulé	Causes pertinentes	Effets principaux	Besoins identifiés	Localisation
Transports	Difficulté de déplacement des personnes et de leurs biens	Insuffisance d'aménagement à la gare routière	<ul style="list-style-type: none"> - Coût élevé des transports - Insuffisance de moyens de transport 	Installation de l'adduction d'eau potable à la gare routière.	Espace urbain
				Construction de 08 gares routières	<p>Groupement Kouna-Odzolo (Man-Elon)</p> <p>Groupement Lebamzip (Nkol Melok)</p> <p>Groupement Nkolbogo (Nkolbogo 1 carrefour)</p> <p>Groupement Nkolmvak (Edzen ; Mban ; Nkolekono ; Nkolmvak carrefour ; Nkolntsa)</p>
Transports	Difficulté de déplacement des personnes et de leurs biens	Insuffisance de gares routières	<ul style="list-style-type: none"> - Coût élevé des transports - Insuffisance de moyens de transport 	Installation des plaques d'orientation dans toute la ville	Espace urbain
		Absence des plaques d'orientation et de signalisation routière		Installation de la signalisation routière (signalisation horizontale et verticale) dans la ville	Espace urbain
		Insuffisance de moyens financiers pour payer le transport		Plaidoirie pour la réduction des coûts de transport par la tutelle	Toute la commune
		Difficulté d'approvisionnement en carburant		Construction de 02 stations villageoises de ravitaillement en carburant	Groupement Kouna-Odzolo (Mbazoa, Nkolzoa 2)
		Mauvaise conduite des automobilistes locaux (moto taximen)		Organisation du secteur du transport local	Toute la commune
		Mauvaise conduite des automobilistes locaux (moto taximen)		Recensement de tous les moto-taximen de la commune	Toute la commune
				Sensibilisation des moto-taximen à l'obtention des permis de conduire, du port des casques et des chasubles, à la conduite responsable pour limiter les accidents	Toute la commune
				Formation et recyclage des moto-taximen	Toute la commune
				Construction de plus de 11 barrières de pluie	<p>Groupement Engab (Nkolessono)</p> <p>Groupement Kouna-Odzolo (Ebang Minala ; Nkolzoa 1 (02))</p> <p>Groupement Lebamzip (Lepopomo (01), Nkol Ebae (01))</p> <p>Groupement Nkolmvak (Mban (01) ; Melik (01) ; Nkoldzama 1 (01) ; Nkolekono (01) ; Nkolmefon ; Nkolzomo (01))</p>

Plan Communal de Développement (PCD) de SAA

Secteur	Problème reformulé	Causes pertinentes	Effets principaux	Besoins identifiés	Localisation
Transports	Difficulté de déplacement des personnes et de leurs biens	Insuffisance de barrières de pluies	- Coût élevé des transports - Insuffisance de moyens de transport	Réhabilitation de 01 barrière de pluie endommagée	<u>Groupement Lebamzip</u> (Nkol Ngok)
		Insuffisance des comités de route		Redynamisation des comités de route	Toute la commune
				Mise sur pied des comités de gestion de la route	Toute la commune
				Vulgarisation et facilitation de l'accès aux procédures d'affiliation à la CNPS	Toute la commune
Travail sécurité sociale	et Difficulté dans la promotion du travail décent et la sécurité sociale.	Ignorance des politiques de sécurité sociale et d'assurance	Faible sécurisation sociale	Sensibilisation des populations sur l'importance de l'affiliation à la CNPS	Toute la commune
				Facilitation de l'accès aux procédures d'affiliation à la CNPS	<u>Groupement Nkolbogo</u> (Nkolayos ;Nkolbogo 3 ;Nkolevodo ;Nkolonguene ;Ondondo 1;Ondondo 2;Womkoa) <u>Groupement Nkolmvak</u> (Nkolbibak ; Nkolméki ; Nkolvé)
		Ignorance des politiques de sécurité sociale et d'assurance		Affiliation des travailleurs organisés à la CNPS	<u>Canton Ebombo</u> (Mbassila ; Nsan Mendouga) <u>Canton Saa</u> (Koé) <u>Groupement Kouna-Odzolo</u> (Nkolzomo) <u>Groupement Lebamzip</u> (Ebang; Ekoum-Ondom; Lebamzip 1; Lebamzip 2; Lepopomo ; Mengama ; Nkolondogo ; Ntsa-Ekang) <u>Groupement Nkolbogo</u> (Melik ; Meki Mebodo ; Nkolayos ;Nkolbogo 3 ;Nkolevodo ;Nkolonguene ;Ondondo 1;Ondondo 2;Womkoa) <u>Groupement Nkolmvak</u> (Mban ; Nkolbibak ; Nkolekono ; Nkolméki ; Nkolmvak ; Nkolntsa ; Nkolvé)
				Rapprochement des services de la CNPS au village	<u>Canton Ebombo</u> (Nkol Eboma) <u>Groupement Engab</u> (Nkolang 2) <u>Groupement Lebamzip</u> (Nkol Meyos ; Nkol Ngok ; Nlong Onambélé) <u>Groupement Nkolbogo</u> (Nkolayos ;Nkolbogo 3 ; Nkolevodo ;Nkolonguene ;Ondondo 1;Ondondo 2;Womkoa) <u>Groupement Nkolmvak</u> (Edzen ; Nkolbibak ; Nkolméki ; Nkolvé)
		Faible encadrement des travailleurs des organisations paysannes		Création de 02 coopératives des travailleurs	<u>Canton Saa</u> (Koé) <u>Groupement Nkolmvak</u> (Nkoldzama 2)
				Construction d'une case de retraités	<u>Groupement Kouna-Odzolo</u> (Ebang Minala)

Plan Communal de Développement (PCD) de SAA

Secteur	Problème reformulé	Causes pertinentes	Effets principaux	Besoins identifiés	Localisation
Travail sécurité sociale	et Difficulté dans la promotion du travail décent et la sécurité sociale.	Faible encadrement des travailleurs des organisations paysannes	Faible sécurisation sociale	Prise en charge des travailleurs	<u>Groupement Kouna-Odzolo</u> (Man Elon ; Nkolzomo (Ko)) <u>Groupement Lebamzip</u> (Nkol Meyos) <u>Groupement Nkolbogo</u> (Nkolayos ;Nkolbogo 3 ;Nkolevodo ;Nkolonguene ;Ondondo 1;Ondondo 2;Womkoa) <u>Groupement Nkolmvak</u> (Nkolbibak ; Nkolméki ; Nkolvé)
				Création de 15 mutuelles de santé	<u>Groupement Kouna-Odzolo</u> (Ekan Minkoul ; Mbazoa) <u>Groupement Nkolbogo</u> (Lekoubek, Nkolayos ;Nkolbogo 3 ;Nkolevodo ;Nkolonguene ;Ondondo 1;Ondondo 2;Womkoa) <u>Groupement Nkolmvak</u> (Edzen ; Nkolbibak ; Nkolekono ; Nkolméki ;Nkolvé)
		Absence de structure de contrôle du travail et de la sécurité sociale au niveau communal.	Mise en place, en collaboration avec les services de la DD-MINTSS, d'un bureau local de surveillance du travail décent et la sécurité sociale.	Espace urbain	
Travaux publics	Mauvais état du réseau routier	Dégradation avancée des routes existantes	Difficulté de déplacement des personnes et de leurs biens ; Coût élevé des transports ; Parcours de longues distances à pieds.	Reprofilage des axes suivants : - Lekoubek-Nkolbogo-Minala (4km) - Saa-Nkolzomo (Ko) (17km) - Saa-Lepopomo (2,8km) - Saa-Momo - Saa- Nkolzoa 1(6km) - Saa-Mbazoa (3km) - Nkolve-Nkoldzama 2 - Nkolmeki-Nkoldzama 2 - Nkolzomo-Nkoldzama 1 (2km) - Lepopomo-Mban (3km) - Saa-Mban (28km) - Meki Mebodo-Nkolbogo (5km) - Nkoldzama-Meki Mebodo - Nkolve-Nkolntsa centre - Lebamzip-Edzen - Nkol Kaï-Nlong Onambélé - Tronçon Nkol Ebae (3km) - Ekekom-Nkol Melok (3km) - Tronçon Nkol Melok (3km) - Tronçon Nkol Ngok (7km) - Nkolmvak-Nkolzomo (2km)	<u>Canton Ebombo</u> (Kokoé; Mbassila, Mbilmana, Mendouga Mokala, Ndon-Elang ; Nkolndzomo) <u>Groupement Engab</u> (Elang, Momo, Nkolang 1, Nkolawono, Nkolbogo 2 ; Nkolessono, Nlongzok) <u>Groupement Kouna-Odzolo</u> (Ebang Minala; Ekan Minkoul ; Essolmeyong, Man-Elon, Mbama ; Mbazoa, Nkolmesseng, Nkolzoa 1, Nkolzomo (Ko)) <u>Groupement Lebamzip</u> (Ekoum-Ondom; Lebamzip 1; Lebamzip 2; Lepopomo, Mengama ; Nkol Kaï ; Nkol Melok ; Ntsa- Ekang) <u>Groupement Nkolbogo</u> (Lekoubek, Meki Mebodo ; Melik (Nkolbogo) ; Nkolayos ; Nkolbogo 1 ; Nkolbogo 3 ; Nkolevodo ; Nkolonguene ; Ondondo 1; Ondondo 2 ; Womkoa) <u>Groupement Nkolmvak</u> (Edzen ; Mban ; Melik ; Nkolbibak ; Nkoldzama 2 ; Nkolmefon ;Nkolméki ; Nkolmvak ; Nkolntsa ;

Plan Communal de Développement (PCD) de SAA

Secteur	Problème reformulé	Causes pertinentes	Effets principaux	Besoins identifiés	Localisation
				- Melik Essele-Lekoubek	Nkolvé)
Travaux publics	Mauvais état du réseau routier	Dégradation avancée des routes existantes	Difficulté de déplacement des personnes et de leurs biens ; Coût élevé des transports ; Parcours de longues distances à pieds.	<p>Reprofilage des axes suivants :</p> <ul style="list-style-type: none"> - Melik-Ngoko (2km); Saa-Melik (14km) - Nkolbogo 1-Ekombitié; Melik-Nkolmvak (6km); Mban-Nkolve (9km) - Bobo-Morobo (4km); Edzen centre-Ngoksa (3km); Tronàon Nlong Onambélé (8km); Carrefour Abel-Polo et Ekalan Minkoul-Ecole Publique d'Abel (7km); Mbama-Moneloum (7km); Mbama-Saa (7km); Mbama-Ekalan Minkoul (3km) - Limite Mbele-limite Mengama - Ekoum Ondom-Mengama et limite Mbele-Carrefour CES, (7km) - Limite Ntsa Ekang-Ekoum Ondom Chefferie (10km) - Lebamzip 1-Lebamzip 2 et limite Lebamzip 1-limite Ekoum ondom (25km); Carrefour Nkolessono-carrefour Womkoa (12km) - Pont Ngama-carrefour Momo (3km) - carrefour Libong-Nkolbogo (2km) - CarrefourEssolmeyong-Mbazoa (4km) - Essolmeyong-Mbowa (5km) - Nkolmefon-Mbazoa (10km) - Nkolessono (5 km), Nlongzok (5 km), Nkolang 1 (3 km et 4 km), Elang (9 km), Nkolawono, 3km et 3 km), Nkolmesseng (4 km et 5 km), Ebang Minala (6 km); Man-Elon (6km), Kokoé (6km); Nkolbassimbi-Mbilmana (3,5km); Nkolndzomo-Ndong Elang (500m); Mbassila-Nkolbassimbi - Mbassila-Polo - Mbassila-Saa-Medouga Mokala - Polo-Nyong Bikun; Nkolebassimbi-Polo (06km) - Mokala-Nkolofoumbi (04km) - Nkolbassimbi-Mbilmana 	<p><u>Canton Ebombo</u> (Kokoé; Mbassila, Mbilmana, Mendouga Mokala, Ndon-Elang; Nkolndzomo)</p> <p><u>Groupeement Engab</u> (Elang, Momo, Nkolang 1, Nkolawono, Nkolbogo 2; Nkolessono, Nlongzok)</p> <p><u>Groupeement Kouna-Odzolo</u> (Ebang Minala; Ekalan Minkoul; Essolmeyong, Man-Elon, Mbama; Mbazoa, Nkolmesseng, Nkolzoa 1, Nkolzomo (Ko))</p> <p><u>Groupeement Lebamzip</u> (Ekoum-Ondom; Lebamzip 1; Lebamzip 2; Lepopomo, Mengama; Nkol Kaï; Nkol Melok; Ntsa-Ekang)</p> <p><u>Groupeement Nkolbogo</u> (Lekoubek, Meki Mebodo; Melik (Nkolbogo); Nkolayos; Nkolbogo 1; Nkolbogo 3; Nkolevodo; Nkolonguene; Ondondo 1; Ondondo 2; Womkoa)</p> <p><u>Groupeement Nkolmvak</u> (Edzen; Mban; Melik; Nkolbibak; Nkoldzama 2; Nkolmefon; Nkolméki; Nkolmvak; Nkolntsa; Nkolvé)</p>

Plan Communal de Développement (PCD) de SAA

Secteur	Problème reformulé	Causes pertinentes	Effets principaux	Besoins identifiés	Localisation
				<ul style="list-style-type: none">- Carrefour Nkolndzomo-Ndong Elang- Saa-Batchenga sur 11 Km environ en passant par Ondondo 2 ;	

Plan Communal de Développement (PCD) de SAA

Secteur	Problème reformulé	Causes pertinentes	Effets principaux	Besoins identifiés	Localisation
Travaux publics	Mauvais état du réseau routier	Dégradation avancée des routes existantes	Difficulté de déplacement des personnes et de leurs biens ; Coût élevé des transports ; Parcours de longues distances à pieds.	<p>Reprofilage des axes suivants :</p> <ul style="list-style-type: none"> - Saa-Batchenga sur 11 Km environ en passant par Nkolevodo ; - SAA-Batchenga en passant par Ondondo 1 sur 12 km environ ; - Carrefour Womkoa- Nkolbogo 3- Nkolbogo 2 -Song Obama –Nkolbogo 1 sur 15 Km environ ; - Saa Batchenga sur 11 Km environ en passant par Womkoa ; - Nkolméki-Nkolbibak sur 5km et Nkolméki- Nkolvak sur 5km en passant par le carrefour Nkolvé ; - Nkolonguene-song obam sur 5Km environ en passant par la chefferie Nkolonguene ; - Saa-Batchenga sur 35 km environ en passant par Nkolayos ; - Mékimébedo-Nkolbibak sur 5Km environ en passant par Nkolméki ; - Nkolvé-Megama sur 4 km en passant par Nkolbibak et aménagement du pont sur la rivière Kongolo ; - Mbama-Essolmeyong - Koé-Elessogue 5 km - NkolNgok-Ovo Abang 3 km - NkolNgok-Ntomb Abel 3 km - Axe Mengama-Nkolve (mission catholique) - Axe Nlong Onambelé-Nkol Melok-Nkol Meyos-Lebamzip 1 (écile) - Ntsa Ekan-Ekoum Ondom route-Lebamzip 1 - Ngomo-Nlong Onambele (école publique) - Chefferie Ndong Elang-Nkolndjomo (2 km) - Chapelle catholique Ndong Elang-chefferie Mbilmana (4 km) 	<p><u>Canton Ebombo</u> (Ndong Elang) <u>Canton Saa</u> (Elessogue, Elig Zogo) <u>Groupement Kouna-Odzolo</u> (Essolmeyong, Mbama) <u>Groupement Lebamzip</u> (Mengama ; Nkolonguene) <u>Groupement Nkolbogo</u> (Meki Mebedo ; Nkolayos) <u>Groupement Nkolmvak</u> (Nkolbibak, Nkolméki ; Nkolvé)</p>

Plan Communal de Développement (PCD) de SAA

Secteur	Problème reformulé	Causes pertinentes	Effets principaux	Besoins identifiés	Localisation
Travaux publics	Mauvais état du réseau routier	Dégradation avancée des routes existantes	Difficulté de déplacement des personnes et de leurs biens ; Coût élevé des transports ; Parcours de longues distances à pieds.	Reprofilage régulier des routes	Espace urbain (route qui mène au lycée classique) <u>Canton Ebombo</u> (Kokoé; Mbassila, Mbilmana ; Ndovolo, Nkolangoung ; Nkol Ebassimbi ; Nkol Eboma, Nkolmgbana ; Nkolndzomo ; Nsan Mendouga) <u>Groupement Engab</u> (Men Gon, Nkolang 2) <u>Groupement Kouna-Odzolo</u> (Mbazoa) <u>Groupement Lebamzip</u> (Nkol Meyos ; Ntobo) <u>Groupement Nkolbogo</u> (Lekoubek)
				Cantonnement des routes	<u>Groupement Engab</u> (Nkolbogo 2, Nkolessono, Nlongzok) <u>Groupement Kouna-Odzolo</u> (Ebang Minala) <u>Groupement Lebamzip</u> (Lepopomo (Lepopomo-Mban (3km))) <u>Groupement Nkolmvak</u> (Edzen ; Nkolekono)
				Création des routes : Nkolntsa-Ndong Lebog (7km) Edjen centre-Nlong Lebok (5km) Bobo-Morobo (4km) Edjen centre-Ngoksa (3km) Bretelle menant a Nodiba (2km)	<u>Groupement Lebamzip</u> (Ntobo) <u>Groupement Nkolmvak</u> (Edzen; Nkolntsa)
				Bitumage de l'axe suivant : Saa-Mbazoa (3km)	<u>Groupement Kouna-Odzolo</u> (Mbazoa)
				Réfection de plus de 47 buses	<u>Groupement Engab</u> (Elang, Nkolawono, Nkolbogo 2 (09), Nlongzok (09)) <u>Groupement Kouna-Odzolo</u> (Essolmeyong (24)), <u>Groupement Lebamzip</u> (Nkol Ngok (05))
				Construction de 09 buses	<u>Canton Ebombo</u> (Mbassila ; Mbilmana sur Nyol) <u>Groupement Lebamzip</u> (Mengama (axe principal (07)))
				Construction de 06 ponts en matériaux définitifs	<u>Canton Ebombo</u> (Mbilmana sur Nyol) <u>Groupement Kouna-Odzolo</u> (Ekan Minkoul) <u>Groupement Lebamzip</u> (Mengama (axe principal) ; Nlong Onambélé (rivière Ossomelene)) <u>Groupement Nkolbogo</u> (Nkolbogo 1 (Melongo : tronçon Nkolbogo 1-Nsong Obama)) <u>Groupement Nkolmvak</u> (Nkolekono (Wowosso))

Plan Communal de Développement (PCD) de SAA

Secteur	Problème reformulé	Causes pertinentes	Effets principaux	Besoins identifiés	Localisation
Travaux publics	Mauvais état du réseau routier	Dégradation avancée des routes existantes	Difficulté de déplacement des personnes et de leurs biens ; Coût élevé des transports ; Parcours de longues distances à pieds.	Réfection de 12 ponts en matériaux définitifs	Canton Ebombo (Mbilmama (sur la rivière Polo) ; Ndong-Elang (sur la rivière Ngouda)) Groupement Engab (Elang, Nkolang 1 (sur la rivière Mbosso entre Elang et Nkolang1), Nkolawono (03 : Ekele, Wong, Kimgo'o)) Groupement Kouna-Odzolo (Ebang Minala (Mbosso) ; Essolmeyong (02 : Edjebe et Mfé), Nkolmesseng (lac)) Groupement Nkolbogo (Nkolayos (sur la Womkoa et la Kuma))
				Réaménagement des routes et artères (rigoles, ponceaux, etc.)	Espace urbain Groupement Engab (Momo) Groupement Lebamzip (Nkol Ngok) Groupement Nkolbogo (Lekoubek (4km))
				Acquisition des équipements Communaux de travaux publics	Espace urbain
		Insuffisance d'entretien des routes		Facilitation de l'accès au matériel d'entretien de la route	Groupement Kouna-Odzolo (Nkolzomo (Ko)) Groupement Lebamzip (Nkol Melok ; Nkol Meyos) Groupement Nkolbogo (Melik (Nkolbogo) ; Nkolayos ; Nkolbogo 3 ; Nkolevodo ; Nkolonguene ; Ondondo 1 ; Ondondo 2 ; Womkoa) Groupement Nkolmvak (Nkolbibak ; Nkolmefon ; Nkolméki ; Nkolvé)
				Octroi de 39 brouettes pour l'entretien de la route	Groupement Lebamzip (Lebamzip 2 (10) ; Mengama (10) ; Nkol Kaï (09) ; Nkol Meyos (10))
				Octroi de 39 pelles pour l'entretien de la route	Groupement Lebamzip (Lebamzip 2 (10) ; Mengama (10) ; Nkol Kaï (09) ; Nkol Meyos (10))
				Octroi de 39 pioches pour l'entretien de la route	Groupement Lebamzip (Lebamzip 2 (10) ; Mengama (10) ; Nkol Kaï (09) ; Nkol Meyos (10))
				Octroi de 39 plantoirs pour l'entretien de la route	Groupement Lebamzip (Lebamzip 2 (10) ; Mengama (10) ; Nkol Kaï (09) ; Nkol Meyos (10))

Plan Communal de Développement (PCD) de SAA

Secteur	Problème reformulé	Causes pertinentes	Effets principaux	Besoins identifiés	Localisation
Travaux publics	Mauvais état du réseau routier	Insuffisance d'entretien des routes	Difficulté de déplacement des personnes et de leurs biens Coût élevé des transports Parcours de longues distances à pieds.	Octroi de 81 machettes pour l'entretien de la route	Groupement Lebamzip (Lebamzip 2 (20) ; Mengama (20) ; Nkol Kaï (21); Nkol Meyos (20))
				Octroi de 04 paquets de limes pour l'entretien de la route	Groupement Lebamzip (Lebamzip 2 (01) ; Mengama (01) ; Nkol Kaï (01); Nkol Meyos (01))
				Création de 115 comités d'entretien de la route	Tous les villages et tous les quartiers de l'espace urbain
				Organisation des séances de sensibilisation et d'aménagement de la voirie urbaine	Espace urbain

4.5. Synthèse des 08 microprojets prioritaires de la commune

Tableau 19 : Synthèse des 08 microprojets prioritaires [dont 03 économiques et 05 sociaux] par village et au niveau de l'espace urbain.

	villages/ espace urbain	Rang des projets sociaux prioritaires					Rang des projets économiques prioritaires			Total	Projet prioritaire de chaque village/espace urbain	
		1er	2ème	3ème	4ème	5ème	1er	2ème	3ème		Intitulé du projet	Coût
GROUPEMENT ENGAB	ELANG	Electrification du village sur 9 km (MT + BT)	Reprofilage de la route sur 9 km	Construction d'une école maternelle	Construction d'un forage à Nkang Otom	Construction d'un forage à Ebele	Création d'un marché à bétail	Création d'un champ semencier de cacao	Création d'une pépinière de palmier à huile	122 000 000	Electrification du village sur 9 km (MT + BT)	36 000 000
		36 000 000	18 000 000	25 000 000	9 000 000	9 000 000	1 à 000 000	10 000 000	5 000 000			
	MENGON	électrification de Mengon Nord	Installation d'un transformateur	Construction d'un forage à Mengon Centre	Construction d'un stade de football à Mengon Centre	Construction d'une case communautaire à la chefferie	Construction d'une ferme porcine à Mengon centre	Construction d'un pressoir à huile de palme	Création d'une pépinière de 26000 plants de palmiers	90 000 000	électrification de Mengon Nord	20 000 000
		20 000 000	8 000 000	9 000 000	8 000 000	20 000 000	5 000 000	5 000 000	15 000 000			
	MOMO	électrification du village sur 12km	construction d'un centre de sante à momo centre	construction d'un bloc de 03 salles de classes a l'ep de momo chefferie	construction d'un forage à emane bilai	reprofilage de la route sur 12km	dotation de 40000 plants de cacao	dotation de 500 couples de porcs de races	construction d'une ferme communautaire a momo chefferie	205 000 000	electrification du village sur 12km	48 000 000
		48 000 000	50 000 000	24 000 000	9 000 000	24 000 000	5 000 000	40 000 000	5 000 000			
	NKOLANG 1	Construction d'un pont définitif sur la rivière Mbosso entre Elang et Nkolang 1	Construction d'un forage à Logo Assi	Construction d'une maison communautaire	Equipement du CSI en matériel médical	Réfection des salles de classe à l'école publique Nkolang I	Création d'une pépinière de palmier à huile	Acquisition d'un pressoir à huile motorisé	Création d'une ferme porcine	127 000 000	Electrification du village sur 5 km	20 000 000
		20 000 000	9 000 000	25 000 000	25 000 000	18 000 000	15 000 000	10 000 000	5 000 000			

Plan Communal de Développement (PCD) de SAA

FEMME NT ENICA	villages/ espace urbain	Rang des projets sociaux prioritaires					Rang des projets économiques prioritaires			Total	Projet prioritaire de chaque village/espace urbain		
		1er	2ème	3ème	4ème	5ème	1er	2ème	3ème		Intitulé du projet	Coût	
GROUPEMENT ENGAB	NKOLANG 2	extention du courant électrique de mengon-nkolang 2	achèvement du cetic de nkolang 2	construction d'un forage à la chefferie de nkolang 2	construction d'un forage à Elig-domnique	construction d'un forage à	appui en couples de porc de races 100	appui en plants de cacao 15000 pieds	appui en presseoir d huile de palme		extention du courant électrique de mengon-nkolang 2	18 000 000	
		18 000 000	50 000 000	9 000 000	9 000 000	9 000 000	10 000 000	15 000 000	10 000 000	130 000 000			
	NKOLAWONO	Electrification du village sur 7 km BT	Reprofilage de la route Elang-Nkolawono (5 km) avec bretelle Nkolawono-Kokoe (3 km)	Equipement du centre de santé en matériel sanitaire	Création et construction d'un CETIC	Construction d'un forage à Mvog Tsagma	Acquisition d'une unité de transformation de maïs, manioc, arachides	Acquisition d'un presseoir à huile motorisé	Création d'une ferme porcine		Electrification du village sur 7 km BT	20 000 000	
		20 000 000	31 000 000	10 000 000	10 000 000	9 000 000	5 000 000	10 000 000	5 000 000	100 000 000			
	NKOLBOGO 2	Reprofilage de la route sur 15 km	Electrification du village sur 15 km	Construction d'un forage au CSI	Construction d'une école maternelle	Construction d'un forage du côté sud de a chefferie	Création d'un champ semencier de maïs	Création d'une ferme porcine de 25 têtes	Création d'une ferme avicole		Reprofilage de la route sur 15 km	30 000 000	
		30 000 000	60 000 000	9 000 000	25 000 000	9 000 000	5 000 000	10 000 000	2 000 000	150 000 000			
	NKOLESSONO	Electrification du village 12 km (MT + BT)	Construction d'une maison communautaire	Réhabilitation de l'école maternelle	Construction d'un forage à Nkolessono centre I	Equipement du CSI en matériel médical	Acquisition d'une unité de transformation de maïs, manioc, arachides	Création d'une ferme porcine	Création d'une pépinière de cacao (30.000 pieds)		Electrification du village 12 km (MT + BT)	50 000 000	
		50 000 000	25 000 000	16 000 000	9 000 000	25 000 000	5 000 000	5 000 000	25 000 000	130 000 000			
	NLONGZOK	Construction d'un forage à la chefferie	Electrification du village sur 12 km	Construction de deux salles de classe au CETIC	Construction d'un forage au CES	Reprofilage de la route	Création d'une pépinière de cacao amélioré	Création d'une ferme porcine	Acquisition d'une unité de transformation de maïs, manioc, arachides		Construction d'un forage à la chefferie	9 000 000	
		9 000 000	48 000 000	18 000 000	9 000 000	25 000 000	5 000 000	5 000 000	5 000 000	124 000 000			
	GROUPEMENT KOLINA-ODZOLO	ABEL	extention d'énergie électrique 3 km de Nkolzomo-Abel (MT)	construction d'un forage a la chefferie	construction d'une case communautaire a la chefferie	reprofilage de la route Nkolzomo-Abel 3 km	construction d'un forage a Abel centre	construction d'une case d approvisionnement a produit phytosanitaire	octroi de 1500 couples de poulets de chair	octroi de 500 couples de porcs de races		extention d energie électrique 3 km de nkolzomo-polo	12 000 000
			12 000 000	9 000 000	25 000 000	30 000 000	9 000 000	15 000 000	3 000 000	20 000 000	123 000 000		

Plan Communal de Développement (PCD) de SAA

FEMME NT ENICA	villages/ espace urbain	Rang des projets sociaux prioritaires					Rang des projets économiques prioritaires			Total	Projet prioritaire de chaque village/espace urbain	
		1er	2ème	3ème	4ème	5ème	1er	2ème	3ème		Intitulé du projet	Coût
GROUPEMENT KOUNA-ODZOLO	EBANG-MINALA	Construction d'un forage à la chefferie	Installation d'un transformateur triphasé	Construction d'une école maternelle	Acquisition des semences améliorées et des intrants	Construction d'un forage à Souga	Création d'une ferme porcine	Acquisition d'une unité de transformation de maïs, manioc, arachides	Création d'une ferme avicole		Construction d'un forage à la chefferie	9 000 000
		9 000 000	25 000 000	25 000 000	8 000 000	9 000 000	5 000 000	5 000 000	5 000 000	91 000 000		
	EKALAN MINKOUL	reprofilag de la route nkolzoa 2 - ekalan minkoul	installation du courant électrique mbama-ekalan minkoul	achevement du centre de sante d ekalan-minkoul et l equipement	construction d un cetic a ekalan-minkoul	construction d un forage a la famille eteme	construction d une maison communal de planteurs	octroi sen 2500 couples de porcs de races	octroi de 10000 plants de cacao selectionne		reprofilag de la route nkolzoa 2 - ekalan minkoul	12 000 000
		12 000 000	8 000 000	25 000 000	150 000 000	9 000 000	20 000 000	5 000 000	15 000 000	244 000 000		
	ESSOLMEYONG	Création, construction et équipement d'un CES à Mvog-Ndjobo	Aménagement de la route sur 21 km	Construction d'un CSI à Mvog Ndob	Création, construction et équipement d'un CETIC à Mvog-Ndjobo	Construction d'un forage à Mvog Menguel	Création d'une pépinière de cacao amélioré	Création d'une ferme porcine	Création d'une ferme avicole		Electrification du village sur 21 km	84 000 000
		84 000 000	42 000 000	50 000 000	150 000 000	9 000 000	10 000 000	5 000 000	5 000 000	355 000 000		
	MANELON	Electrification du village (6km)	Construction d'un forage à Nkom Assi	Construction d'un forage à Nkom Elon	Construction d'un forage à Elig Messi	Construction et équipement d'un CETIC	Construction d'un magasin de vente de produits phytosanitaires	octroi de 20 000 plants de semence ameliores de cacao	Dotation d'un moulin multifonctionnel		Electrification du village (6km)	24 000 000
		24 000 000	9 000 000	9 000 000	9 000 000	150 000 000	20 000 000	10 000 000	5 000 000	263 000 000		
	MBAMA	achèvement du centre de sante de mbama	construction d'une ecole maternelle à cote de l'EP de mbama	construction d un stade de football amenage chez ngomsam denis	construction d'un forage a la chefferie	construction d un forage a nyome kap	octroi de 125 couples de porcs de races	construction d un unite de transformation du manioc	octroi de 4000 poussins		achèvement du centre de sante de mbama	17 000 000
		17 000 000	25 000 000	8 000 000	9 000 000	9 000 000	125 000 000	5 000 000	2 000 000	87 500 000		
	MBAZOA	construction d'un forage a l ecole publique de Mbazoa	installation du courant électrique Saa-Lebonyaga-Messam-Essangok 8km	construction d'un forage à l'école publique de Messam	construction d'un forage à Lebonyaga	construction d'un forage au carrefour Mbazoa (Evoul Assi)	appui en plants de cacao 50000	creation d'une ferme de 2500 poussins	creation d'une ferme porcine de 100 couples		construction d un forage a l ecole publique de mbazoa	9 000 000
		9 000 000	32 000 000	9 000 000	9 000 000	9 000 000	30 000 000	1 250 000	12 500 000	111 750 000		

Plan Communal de Développement (PCD) de SAA

TYPE NT ENICA	villages/ espace urbain	Rang des projets sociaux prioritaires					Rang des projets économiques prioritaires			Total	Projet prioritaire de chaque village/espace urbain		
		1er	2ème	3ème	4ème	5ème	1er	2ème	3ème		Intitulé du projet	Coût	
GROUPEMENT KOUNA- ODZOLO	NKOLMESSENG	Electrification du village sur 12 km	Construction d'un centre de santé	Construction d'un CETIC	Construction d'un forage au sommet de la côte vers la rivière Edjebe	Création d'une piste de jonction entre les deux Nkol Messeng sur 6 km	Création d'une ferme avicole	Construction d'un étang piscicole	Acquisition d'une unité de transformation de maïs, manioc, arachides	281 000 000	Electrification du village sur 12 km	48 000 000	
		48 000 000	50 000 000	150 000 000	9 000 000	12 000 000	5 000 000	2 000 000	5 000 000				
	NKOLZOA 1	achèvement du centre de sante de Mbama	construction d'un forage l'école bilingue	Réfection de la ligne électrique (Nkolzoa 1-Mbama-Ekalan Minkoul)	construction d'un bloc de 2 salles de classe a l'école bilingue	reprofilage de la route Nkolzoa 1-Saa 5km	octroi en semence amelioree de mais 2 sacs	creation d'une ferme de 1500 poussins	appui en 50 000 plants de cacao amélioré	110 750 000	achèvement du centre de sante de mbama	17 000 000	
		17 000 000	9 000 000	25 000 000	18 000 000	10 000 000	1 000 000	750 000	30 000 000				
	NKOLZOA 2	extention du courant electrique de Mbama-Ekalan minkoukl	reprofilier la route sur 3km	construction d un batiment au CES de nkolzoa 1	construction d un forage a lepouma	construction d un forage a la chefferie	octroi de 20 000 plants de semence ameliores de cacao	octroi de 50 couples de porcs de races	construction d'une maison communale du planteur à nkolzoa centre	101 000 000	extention du courant electrique de mbama-ekalan minkoukl	30 000 000	
		12 000 000	6 000 000	25 000 000	9 000 000	9 000 000	10 000 000	10 000 000	20 000 000				
	NKOLZOMO	extention d energie electrique 7 km de nkolzomo-ezezam-nkolzomo-ep d abel	reprofilier la route sur 7 km	construction d une ecole maternelle a nkolzomo centre	construction d un forage a nkolzomo 2	construction d un cetic a nkolzomo centre	construction d une unite de transformation du manioc	appui en 100 couples de porcs de races	octroi de 50000 plants de cacao	286 000 000	extention d energie electrique 7 km de nkolzomo-ezezam-nkolzomo-ep d abel	28 000 000	
		28 000 000	14 000 000	25 000 000	9 000 000	150 000 000	5 000 000	25 000 000	30 000 000				
	GROUPEMENT LEBAMZIP	EBANG	Extension de la basse tension avec nstallation d'un transformateur a Ebang Chefferie	Construction d'un forage a Ebang centre	Construction d'un forage a Ebang chefferie	Construction d'une case communaitaire	Création et approvisionnement d'une propharmacie	construction d'une unité de transformation polyvalente à Ebang	Formation ax technique d'élevage (peche et pisciculture)	construction d'un magasin de stockage	122 000 000	Installation d'un transformateur a Ebang Chefferie	15 000 000
			20 000 000	9 000 000	9 000 000	25 000 000	8 000 000	5 000 000	6 000 000	40 000 000			
	GROUPEMENT LEBAMZIP	EKEKOM	construction et équipement d'un CETIC ou d'une SAR-SM	Construction d'une adduction d'eau potable	ouverture de laroute Ekekom - Nkol-melok sur 03 km dans le noerd du village	Construction d'une maison de la femme	Aménagement d'une aire de jeux	Création d'une pépinière de 15 000 plants de cocoaoyers	Montage d(une unité de transformation multifonctionnel le	Création d'une ferme avicole communautaire de 1000 sujets,	218 000 000	créer une pépinière de 15 000 plants de cocoaoyers	10 000 000
			150 000 000	9 000 000	6 000 000	25 000 000	8 000 000	10 000 000	5 000 000	5 000 000			

Plan Communal de Développement (PCD) de SAA

FCT/NT/ENICA	villages/ espace urbain	Rang des projets sociaux prioritaires					Rang des projets économiques prioritaires			Total	Projet prioritaire de chaque village/espace urbain	
		1er	2ème	3ème	4ème	5ème	1er	2ème	3ème		Intitulé du projet	Coût
GROUPEMENT LEBAMZIP	EKOUM-ONDOM	Reprofilage de l'axe limite Ntsa Ekang-Ekoum ondom Chefferie (10 km), avec 01 pont sur le ruisseau Zomo	Construction d'un forage a Ekoum ondom Chefferie	Construction d'un forage a Ekoum Odom route	Construction d'un forage a Nnong - Bissong	construction d'un bloc de deux salles de classe pour l'école maternelle	Création d'une unité de transformation polyvalente a Ekoum ondom Chefferie	Creation d'une unité de transformation polyvalente a Ekoum Odom route	Construction d'un magasin de stockage a Ekoum Odom chefferie	113 000 000	Reprofilage de l'axe limite Ntsa Ekang -Ekoum ondom Chefferie (10 km)	20 000 000
		20 000 000	9 000 000	9 000 000	9 000 000	16 000 000	5 000 000	5 000 000	40 000 000			
	LEBAMZIP 1	Construction de 10 salles de classes au Lycée technique de Lebamzip 1	Installation d'un transformateur a Elig Elouna	Construction d'un forage a Elig Elouna	Construction d'un forage a Menye Mbanga	Rerofilage de l'axe Lebamzip 1-Lebamzip 2, Limite Lebamzip 1 - limite Ekoum ondom (2,5km)	Formation des femmes aux activités génératrice de revenus	creation d'une unité de transformation polyvalente pour le maïs, manioc et huile de palme a Lebamzip Chefferie	Création et construction d'un poste agricole	559 000 000	Construction de 10 salles de classes au Lycée technique de Lebamzip 1	90 000 000
		90 000 000	15 000 000	9 000 000	9 000 000	410 000 000	6 000 000	5 000 000	15 000 000			
	LEBAMZIP 2	Installation d'un transformateur électrique a Lebamzip 2 Chefferie	Consytruction d'un forage chez Metouga Valentin	appuis aux projets initiés par les jeunes (gic et associations)	construction d'un bloc de deux salles de classes pour l'école maternelle	dotation en materiel d'entretien des routes	creation d'un point de vente de produit phytosanitaires et de materiel agricole	création d'une unité de transformation polyvalente	Création d'un point de vente d'intrant d'élevage et de races améliorées	89 000 000	Installation d'un transformateur électrique a Lebamzip 2 Chefferie	15 000 000
		15 000 000	9 000 000	2 000 000	16 000 000	2 000 000	20 000 000	5 000 000	20 000 000			
	LEPOPOMO	Remplacement du transformateur endommagé	Reprofilage du troncon mbelé-Mban 8 Km	Dotation de 150 tables-bancs pour l'EP	Dotation d'un microscope et des réactifs pour le CSI	Construction d'un batiment de 2 salles de classe pour l'EM	Création d'une pépinière de 25000 pieds de cacao	Création d'une ferme porcine de 50 tetes	Achat d'un moulin à écraser	123 500 000	Remplacement du transformateur endommagé	25 000 000
		25 000 000	16 000 000	1 500 000	25 000 000	16 000 000	15 000 000	20 000 000	5 000 000			
	MENGAMA	Construction d'n foraga a bile-bila	Consytruction d'un forage a Onondo	construction de six buses et d'un pont sur l'axe principal	Extension du reseau électrique a Bekassa-melen	Dotation en maeriel d'entretien des routes	Dotation en materiels agricole	dotation de quatres moulins polyvalents	Doation en intrants d'élevage	72 000 000	Construction d'n foraga a bile-bila	9 000 000
		9 000 000	9 000 000	30 000 000	10 000 000	2 000 000	2 000 000	8 000 000	2 000 000			
	NKOLEBAE	Construction d'un bloc de 02 salles de Classes pour l'école Maternelle	Construction d'une adduction d'eau	Extention de l'énergie électrique dans le village	Construction d'un Centre de Santé Intégré	Aménagement d'une aire de Jeux	Construction d'une unité de transformation multifonctionnel le	Création d'une ferme avicole de 5000 tetes	Doation en intrants d'élevage	280 000 000	Construction d'un bloc de 02 salles de Classes pour l'école Maternelle	16 000 000
		16 000 000	144 000 000	50 000 000	50 000 000	8 000 000	5 000 000	5 000 000	2 000 000			

Plan Communal de Développement (PCD) de SAA

FEMME NT ENICA	villages/ espace urbain	Rang des projets sociaux prioritaires					Rang des projets économiques prioritaires			Total	Projet prioritaire de chaque village/espace urbain	
		1er	2ème	3ème	4ème	5ème	1er	2ème	3ème		Intitulé du projet	Coût
GROUPEMENT LEBAMZIP	NKOLKAI	construction d'un forage au quartier Stade	Construction d'une école maternelle au quartier chefferie	Construction d'un CSI au quartier Mvog-Aboui	extension de la basse tension sur 4km (chefferie - limite avec Ntobo) et d'un transformateur	Aménagement du Stade	Construction d'une unité de transformation multifonctionnelle	Construction d'un magasin de stockage	Construction d'une Provenderie		Construction d'une unité de transformation multifonctionnelle	9 000 000
		9 000 000	25 000 000	50 000 000	27 000 000	8 000 000	5 000 000	50 000 000	15 000 000	189 000 000		
	NKOLMELOK	Electrification du Village sur 3Km	Construction d'un Forage à la Chefferie	Construction d'un forage chez Etonga Valentin	Construction d'un Bloc de 03 salles de classes pour le CETIC créé	Reprofilage de la route sur une distance de 03 km	construction d'une ferme communautaire	Dotation d'un moulin multifonctionnel	Dotation de 25 couples de porcs pour la production des porcelets		Electrification du Village sur 3Km	12 000 000
		12 000 000	9 000 000	9 000 000	27 000 000	6 000 000	5 000 000	5 000 000	10 000 000	83 000 000		
	NKOLMEYOS	Construction d'un bâtiment de 02 salles de classes pour l'école maternelle	Construction d'un forage sur le site de l'Ecole maternelle (Nkol-Meyos centre)	Construction d'un CETIC à OBAN	Construction d'une pharmacie en face de la case d'astreinte du CSI	Construction d'un foyer communautaire à Nkol-Meyos centre	Construction d'une provenderie à Souk Mendoum	Dotation en intrants agricoles	Dotation d'un Champ Semancier de boutures de manioc à Souk Mendoum		Construction d'un bâtiment de 02 salles de classes pour l'école maternelle	16 000 000
		16 000 000	9 000 000	150 000 000	25 000 000	25 000 000	15 000 000	2 000 000	10 000 000	252 000 000		
	NKOLNGOK	reprofilage de 7 km de route (yeptang-Lebamzip)	renforcement de la ligne électrique depuis Nkol-Ngok2 sur 07 km	rehabilitation du forage endommagé de Nkol-ngok1	Construction d'un forage à Nkol-Ngok2	construction d'une école maternelle et primaire entre Nkol-Ngok1 et Nkol-Ngok2	construction d'un hangar de marché entre les deux quartiers	Dotation de 02 Pressoirs à huile	Dotation des races améliorées de porcs (30 couples),		construction d'un hangar de marché entre les deux quartiers	35 000 000
		14 000 000	28 000 000	4 000 000	9 000 000	25 000 000	35 000 000	20 000 000	12 000 000	147 000 000		
	NKOLONDOGO	Construction d'un forage a Nkolondogo Chefferie	Création et approvisionnement d'une pharmacie	Reprofilage de la route sur l'axe limite Mbele-limite Mengama	Construction d'un forage a Bgok Megon	Création et construction d'une école maternelle	Construction du poste agricole	Création de cinq unités polyvalentes de transformation (manioc, mais)	Construction d'un magasin de stockage		Construction du poste agricole	10 000 000
		9 000 000	8 000 000	10 000 000	9 000 000	25 000 000	10 000 000	10 000 000	40 000 000	121 000 000		

Plan Communal de Développement (PCD) de SAA

VILLE NT ENIGA	villages/ espace urbain	Rang des projets sociaux prioritaires					Rang des projets économiques prioritaires			Total	Projet prioritaire de chaque village/espace urbain	
		1er	2ème	3ème	4ème	5ème	1er	2ème	3ème		Intitulé du projet	Coût
GROUPEMENT LEBAMZIP	NLONG- ONAMBELE	Construction d'un CETIC au centre du village	construction d'un forage au carrefour Tsingui Ngono	Construction d'un foyer culturel multifonctionnel au centre du village	Construction d'une propharmacie	Extension de la basse tension du centre (Nlong-onambele à la limite Ezezan	construction du hangar pour le marché existant	dotation de 03 moulins multifonctionnels	création d'une pépinière de 110 000 plants de Cacao		construction du hangar pour le marché existant	35 000 000
		150 000 000	9 000 000	25 000 000	25 000 000	12 000 000	35 000 000	15 000 000	48 000 000	319 000 000		
	NTSA-EKANG	Construction d'un forage a Ntsa Ekang Chefferie	Construction d'ntsa Forage a Ntsa Ekang centre	Reprofilage de deux axes, Ekoum Ondom -Mengama, Limite Mbele-Carrefour CES, (7km)	Extension du Réseau Electrique a Ntsa Ekang B	Construction d'un forage communaitaire	Construction d'un séchoir moderne	Création d'une unité de transformation polyvalente	Dotation en matériels agricole		Construction d'un séchoir moderne	5 000 000
		9 000 000	9 000 000	14 000 000	10 000 000	9 000 000	5 000 000	5 000 000	2 000 000	63 000 000		
	NTOBO	construction d'une adduction d'eau potable	extension du réseau électrique jusqu'à Nodiba (4 km)	Construction d'un foyer multifonctionnel à Ntobo chefferie	construction d'un CETIC à Ntobo chefferie	Construction d'un magasin de stockage à Nkol Nkengue	agrandissement d'une ferme avicole à Nkol Onguene pouvant contenir 2000 têtes	création d'une pépinière de 10 000 plants de cacao	création d'une ferme porcine de 20 couples de porcs naisseurs à Nkol-Nkengue		construction d'une adduction d'eau potable	178 000 000
		178 000 000	16 000 000	30 000 000	150 000 000	50 000 000	5 000 000	5 000 000	8 000 000	442 000 000		
GROUPEMENT NKOLBOGO	LEKOUBEK	electrification du village de nkolbogo 1-song obama 11km	construction d'un forage a la chefferie	reprofilage de la route nkolbogo 1-songo bama-Lekoubek	construction d'une case communautaire à la chefferie	Construction d'un forage à essele along	Construire une unite de transformation multifonctionnel le	construction d'un foyer communautaire	appui en 20 couples de porcs de races	electrification du village de nkolbogo 1-song obama 11km	44 000 000	
		44 000 000	9 000 000	22 000 000	25 000 000	9 000 000	5 000 000	25 000 000	8 000 000	147 000 000		
	MELIK (NKOLBOGO)	Electrification villageoise sur 3 Km	Construction d'un forage à Melik centre	Ouverture de la route Melik-Ndjebale-Nkolmesseng	Construction d'une case communautaire	Création et construction d'une école maternelle	Achat d'un moulin à écraser	Construction d'une ferme porcine de 10 tetes	Appuis semences améliorées de maïs		Electrification villageoise sur 3 Km	12 000 000
		12 000 000	9 000 000	30 000 000	25 000 000	25 000 000	5 000 000	5 000 000	2 000 000	113 000 000		
	MEKIMEBODO	Construction d'un CSI à mekimebodo	Construction d'un forage à Mekimebodo Est	Création d'un centre d'état civil à la chefferie	Construction d'un bâtiment de 2 salles de classe pour l'EM	Extention du réseau électrique dans le reste du village 3 Km	Construction d'une ferme avicole de 50000 tetes de poussins	Création d'une pépinière de 50000 pieds de cacao	Dotation d'un nebulisateur à GICAEM		Construction d'un CSI à mekimebodo	50 000 000
		50 000 000	9 000 000	5 000 000	16 000 000	12 000 000	5 000 000	10 000 000	2 000 000	109 000 000		

Plan Communal de Développement (PCD) de SAA

FEMME NT ENICA	villages/ espace urbain	Rang des projets sociaux prioritaires					Rang des projets économiques prioritaires			Total	Projet prioritaire de chaque village/espace urbain	
		1er	2ème	3ème	4ème	5ème	1er	2ème	3ème		Intitulé du projet	Coût
GROUPEMENT NKOLBOGO	NKOLAYOS	construire une adduction d'eau potable	Electrification du village sur 5 km	créer et construire un centre de sante à nkolayos centre	construire une ecole maternelle	Bitumage de la route Saa-Batchenga sur 35 km	doter le village de 200 tetes de chevres amelierees	construction d'un magasin de stockage	doter le village de 4 moulins communautaire	828 000 000	construire une adduction d'eau potable	9 000 000
		179 000 000	20 000 000	50 000 000	25 000 000	500 000 000	6 000 000	40 000 000	8 000 000			
	NKOLBOGO 1	Construction d'un bâtiment de 2 salles de classe au CES	Extention du réseau électrique BT sur 5 km	Rehabilitation du forage du CSI	Construction d'un autre bâtiment pour le CSI	Reprofilage de la route Nkolbogo1-Ekombitie sur 4 km	Construction d'un magasin de stockage de cacao	Création d'une ferme porcine de 50 tetes	Création d'une ferme avicole de 3000 poussins	125 000 000	Constructtion d'un magasin de stockage de cacao	40 000 000
		19 000 000	20 000 000	4 000 000	18 000 000	9 000 000	40 000 000	10 000 000	5 000 000			
	NKOLBOGO 3	Construction d'une adduction d'eau potable	Electrification du village sur 10 km	Amenagement de la piste cacaoyere Nkolbogo chefferie-Song-Obama	créer et construire un centre de sante integre	créer et construire une ecole maternelle a song-obama	doter le village de 2 moulins communautaires	doter le village d'une boutique de commercialisation des produits agricoles	construire et equipe une ferme porcine et avicole moderne	333 000 000	Amenagement de la piste cacaoyere Nkolbogo chefferie-Song-Obama	20 000 000
		179 000 000	40 000 000	20 000 000	50 000 000	25 000 000	4 000 000	5 000 000	10 000 000			
	NKOLEVODO	Electrifiatioin du village (4 km)	Constuctioin d'une adduction d'eau potable	construction de 2 blocs de 2 salles de classes a l'ecole primaire	construction d'un bloc de 2 salles de classes pour l'ecole maternelle	creation construction et equipement d'un CETIC	construction d'un hangar pour marché	construction et equipement d'une usine de transformation des produits agricoles	construction d'un magasin de stockage	481 500 000	construction d'un hangar pour marché	36 000 000
		16 000 000	170 000 000	32 000 000	16 000 000	150 000 000	36 000 000	22 500 000	40 000 000			
	NKOLONGUENE	Construction d'une route sur l'axe mekimobodo-song obama (4 km)	électrification du village sur 4 km	Construction d'une adduction d'eau potable (chefferie centre)	construction et equipement d'une case de sante a nkolonguene centre	construction et equipement d'une ecole maternelle	création d'une unite de transformation de produits agricoles	construction d'un magasin de stockage des produits agricoles	dotation de 500 especes amelierees en activites agropastorales	336 000 000	création d'une unite de transformation de produits agricoles	5 000 000
		35 000 000	16 000 000	170 000 000	50 000 000	25 000 000	5 000 000	40 000 000	5 000 000			
	ONDONDO 1	construire d'une adduction d'eau potable	Electrification du village sur 6 kilomètres	construction de 2 blocs de 2 salles au CES d'ondondo I	construction de 2 blocs de 2 salles al'ecole primaire d'ondondo I	construire un foyer communautaire	construction d'un hangar pour marché périodique	construire et epuier une usine de transformation de manioc	Doter le village de 5 tracteurs	422 000 000	construire une adduction d'eau potable	179 000 000
		179 000 000	40 000 000	36 000 000	32 000 000	25 000 000	36 000 000	24 000 000	50 000 000			

Plan Communal de Développement (PCD) de SAA

FEMME NT ENICA	villages/ espace urbain	Rang des projets sociaux prioritaires					Rang des projets économiques prioritaires			Total	Projet prioritaire de chaque village/espace urbain	
		1er	2ème	3ème	4ème	5ème	1er	2ème	3ème		Intitulé du projet	Coût
GROUPEMENT NKOLBOGO	ONDONDO 2	Construction d'une adduction d'eau potable	Electrification du village sur 1 kilometre	Création et construction d'une école maternelle	Construction d'un foyer communautaire	Bitumage de la route traversant le village sur un kilometre	Dotation du GIC (GICAE0 II) de trois moulins multifonctionnels	Dotation du GIC (GICAE0 II) de trois tracteurs	construction d'un hangar pour marché		Construction d'une adduction d'eau potable	170 000 000
		170 000 000	8 000 000	25 000 000	25 000 000	26 000 000	6 000 000	50 000 000	36 000 000	346 000 000		
GROUPEMENT NKOLBOGO	WOMKOA	Electrification du village Womkoa (4 km)	Construction d'une adduction d'eau potable	construire et equiper un centre de sante integre	Bitumage de la route Saa-batchenga (01 km)	construire un foyer communautaire	construction et équipement d'une boutique de semences ameliorées au carrefour	construire un marché periodique	construire et equiper une ferme porcine de 100 tetes		Electrification du village Womkoa (01 km)	4 000 000
		35 000 000	170 000 000	50 000 000	26 000 000	25 000 000	20 000 000	36 000 000	10 000 000	372 000 000		
GROUPEMENT NKOLMVAK	EDZEN	Implantation d'une antenne de relais du signal de téléphonie mobile sur l'axe nlong Lebok - Ecole	Construction d'une case Communautaire multifonctionnelle à Edzen Centre	Construction d'un centre de santé intégré à Edzen centre	Reprofilage des axes (Edzen - Nkolmefon 7km; Edzen Nkolmeyos 5km)	Extension du réseau électrique (Edzen -elig Lebogo 1km; Edzen-Nlong Lebok 5km; Edzen centre-Ngok Saa 5km)	Dotation en matériel et intrants agricoles	Construction d'un hangar de marché à Edzen Centre	Construction d'un hangar de marché à Edzen Centre		Dotation en matériel et intrants agricoles	20 000 000
		36 000 000	25 000 000	50 000 000	24 000 000	44 000 000	20 000 000	36 000 000	40 000 000	285 000 000		
	MBAN	Création d'un CETIC à Mban	Extention du courant électrique BT dans le reste du village 2 Km	Construction d'un bâtiment de 3 salles de classe pour l'EP	Construction d'un forage à Mban centre	Reprofilage de la route Lepopomo-Mban 2 Km	Création d'une pépinière de 5 000 pieds de cacao	Construction d'un magasin de stockage de cacao	Création d'une ferme porcine de 50 tetes		Création d'une pépinière de 5 000 pieds de cacao	5 000 000
150 000 000		8 000 000	24 000 000	9 000 000	4 000 000	5 000 000	40 000 000	5 000 000	245 000 000			
MELIK (NKOLWAK)	MELIK (NKOLWAK)	Electrification du village	Construction d'un mini réseau AEP	Construction d'une case communautaire	Reprofilage de la route Nkolvak-Womkoua 5 Km	Création d'une école maternelle	Création d'une ferme porcine de 20 tetes	Construction d'un Kit de marché périodique	Construction d'un poulailler de 1000 poussins		Electrification du village	12 000 000
		12 000 000	170 000 000	25 000 000	10 000 000	25 000 000	5 000 000	36 000 000	2 000 000	285 000 000		

Plan Communal de Développement (PCD) de SAA

FCT/NT/ENICA	villages/ espace urbain	Rang des projets sociaux prioritaires					Rang des projets économiques prioritaires			Total	Projet prioritaire de chaque village/espace urbain	
		1er	2ème	3ème	4ème	5ème	1er	2ème	3ème		Intitulé du projet	Coût
GROUPEMENT NKOLIMVAK	NKOLBIBAK	Construction d'un forage	aménagement de la route nkolve-mengama sur 7km en passant par nkolbibak chefferie	creation et construction d'une ecole maternelle au quartier chefferie	création et construction d'un CSI à nkolbibak 2	rehabilitation du reseau électrique de nkolve a megama passant par nkolbibak chefferie sur 7km	doter le GIC groucaen d'une unite de transformation de manioc et de maïs	doter le GIC groupe de cacaoculteurs et d'éleveurs de nkolbibak (groucaen) de 500 tetes de poules et 20 tetes porcs	doter le GIC groucaen de 500 chaises plastiques et 10 tentes de 5 metres	164 000 000	Construction d'un forage	9 000 000
		9 000 000	14 000 000	25 000 000	50 000 000	28 000 000	24 000 000	7 000 000	7 000 000			
	NKOLDJAMA 1	Electrification du village (3 km)	Construction d'un forage à Nkoldjama centre	Reprofilage de la route en passant par Nkoldjama (2km)	Construction d'une case communautaire	Création d'un centre de santé intégré (CSI)	Création d'une ferme porcine de 10 tetes	Construction d'un magasin de stockage de cacao	Achat d'un moulin à écraser	132 000 000	Electrification du village (3 km)	12 000 000
		12 000 000	9 000 000	4 000 000	25 000 000	36 000 000	4 000 000	40 000 000	2 000 000			
	NKOLDJAMA 2	Reprofilage de la route Nkolbogo passant par Nkoldzama 2 (5 km)	Construction d'une école maternelle	Extention du réseau électrique BT dans le reste du village 1 Km	Construction d'une case de santé	Refecton de l'adduction d'eau	Construction d'un magasin de stockage de cacao	Construction d'une ferme porcine 20 tetes	Création d'une pépinière de 10000 pieds de cacao	172 000 000	Construction d'un magasin de stockage de cacao	40 000 000
		10 000 000	25 000 000	4 000 000	50 000 000	25 000 000	40 000 000	8 000 000	10 000 000			
	NKOLEKONO	Aménagement de la piste Chefferie Nkolékono - Elig-Tsouga (04km) avec ouvrage d'art	Construction d'un centre de santé à la chefferie	Construction d'un bloc de 02 salles de classe à l'école maternelle	Construction d'un forage à Nkolekono Mission	Extension du réseau électrique à Elig-Tsouga (04km)	Construction d'un Hangar de marché à la chefferie	Construction d'un poulailler à la chefferie	Dotation d'un moulin à concasser à la chefferie	137 000 000	Construction d'un Hangar de marché à la chefferie	36 000 000
		8 000 000	50 000 000	16 000 000	9 000 000	16 000 000	36 000 000	2 000 000	2 000 000			
	NKOLMEKI	création et construction d'une ecole maternelle à nkol ofumbi	création et construction d'un csi à nkol ofumbi	création d'un centre d'état civil à nkol ofumbi	Construction d'une mini-adduction d'eau	construction et equipement d'un complexe sportif à nkol ofumbi	creation et constion d'un poste agricole au quartier chefferie	Dotation du GIC des producteurs de cacao de nkolmeki (gpcn) de 5 atomiseurs, 5 termonebulisateurs et de 5 balances romaines	Dotation de l'association entre nous tout va bien de 500 chaises plastiques	281 000 000	création et construction d'une ecole maternelle à nkol ofumbi	25 000 000
		25 000 000	50 000 000	15 000 000	149 000 000	15 000 000	15 000 000	10 000 000	2 000 000			

Plan Communal de Développement (PCD) de SAA

TYPE NT ENCA	villages/ espace urbain	Rang des projets sociaux prioritaires					Rang des projets économiques prioritaires			Total	Projet prioritaire de chaque village/espace urbain	
		1er	2ème	3ème	4ème	5ème	1er	2ème	3ème		Intitulé du projet	Coût
GROUPEMENT NKOLMWAK	NKOLMWAK	Installation du réseau électrique (MT + BT) Nkolvak-Melik 2km	Construction d'un forage dans le village	Equipement du CSI en matériels de laboratoire et de pharmacie	Reprofilage de la route Nkolvak-Obala 18 Km	Création d'une SAR/SM	Construction d'un Kit de marché périodique au carrefour Nkolvak	Création d'une ferme avicole de 5000 têtes	Dotation d'un tracteur	225 500 000	Construction d'un Kit de marché périodique au carrefour Nkolvak	46 000 000
		12 000 000	9 000 000	20 000 000	36 000 000	50 000 000	46 000 000	2 500 000	50 000 000			
	NKOLNTSA	Création et construction d'un centre de santé	Extention de l'Energi électrique dans le quartier engolo sur 02 km à l'Est du village	Construction d'un bloc de 02 salles de classe à l'école maternelle	Construction du poste agricole créé depuis 2004	Construction d'un forage à Mvog-Essimiké	Dotation de 150 têtes de porc d'espèces améliorées	Construction d'un marché	Construction d'une ferme avicole	142 000 000	Création et construction d'un centre de santé	50 000 000
		50 000 000	8 000 000	16 000 000	15 000 000	9 000 000	6 000 000	36 000 000	2 000 000			
	NKOLVE	création et construction d'un CSI à nkolve centre	Construction d'une mini adduction d'eau potable	creation et construction d'un cetic à nkolve centre	construction du bâtiment pour le centre zootechnique déjà crée	creation d'un centre d'etat civil à nkolve centre	construire un hangar pour le marché au carrefour nkolve	doter le gic d'agriculteurs et eleveurs de nkolve (gic) de 50 têtes de porcs, 50 chevres et 1000 poussins d'un jour	doter l'association sylvas d'une unite de transformation de manioc et d'un presoir a huile	372 000 000	création et construction d'un CSI à nkolve centre	50 000 000
		50 000 000	74 000 000	150 000 000	8 000 000	15 000 000	36 000 000	10 000 000	29 000 000			
	NKOLZOMO (NKOLMWAK)	Electrification du village BT sur 3km	Réhabilitation de la source de Nkomo	Reprofilage de la route Nkolzomo-Nkolvak 3km	Construction d'une école maternelle	Construction d'une case communautaire	Construction d'un magasin de stockage de cacao	Création d'une ferme porcine de 50 têtes	Création d'une pépinière de cacao de 1000 pieds	122 000 000	Electrification du village BT sur 3 Km	9 000 000
		9 000 000	4 000 000	9 000 000	25 000 000	25 000 000	40 000 000	8 000 000	2 000 000			
	NKOLMEFON	contruction d'un forage dans le hameau chefferie	construction d'un forage dans le hameau Ngoksa	construction d'un forage à l'école publique	construction d'un forage à Edokassi	Reprofilage de tous les axes routiers du village (21 km)	Octroie de 10 000 plants de Cacao à la coopérative du village	Octroie de 25 têtes de porcs améliorés	Octroie d'un moulin multifonctionnel à l'association mot te dam	100 000 000	contruction d'un forage dans le hameau chefferie	9 000 000
		9 000 000	9 000 000	9 000 000	9 000 000	42 000 000	10 000 000	10 000 000	2 000 000			

Plan Communal de Développement (PCD) de SAA

VILLE NT ENIGA	villages/ espace urbain	Rang des projets sociaux prioritaires					Rang des projets économiques prioritaires			Total	Projet prioritaire de chaque village/espace urbain	
		1er	2ème	3ème	4ème	5ème	1er	2ème	3ème		Intitulé du projet	Coût
CANTON EBOMBO	KOKOE	Construction d'une école maternelle à Mballa Phirmain	Construction d'un Forage à la Chefferie	Construction d'un forage chez Mballa Phirmain	Installation d'un transformateur triphasé	Construction d'un foyer communautaire à Kokoé centre	Construction d'un magasin de stockage	Pépinière 12000 plants de cacao	Construction d'une ferme avicole de 1000 poulets de chairs		Construction d'une école maternelle à Mballa Phirmain	25 000 000
		25 000 000	9 000 000	9 000 000	25 000 000	25 000 000	40 000 000	12 000 000	500 000	145 500 000		
	MBASSILA	Dotation d'un KIT de Propharmacie	Construction d'un forage à Ebil Meti	aménagement de la source Wanga	Extension du réseau électrique sur 02 km (Chefferie - Limite NkolEbassimbi	Construction d'un Bâtiment de 03 salles de classe avec bloc administratif à l'école publique	Dotation d'un pressoir à huile de plame	Construction d'une maison du paysan	Construction d'un magasin de stockage		Dotation d'un KIT de Propharmacie	25 000 000
		25 000 000	9 000 000	4 000 000	20 000 000	24 000 000	10 000 000	20 000 000	40 000 000	152 000 000		
	MBILMANA	Raccordement du village à la basse tension de Ndong elang à Polo rivière 6 km	Reprofilage de la route Nkol Ebassimbi - Polo rivière (6 km)	Création et construction d'une école maternelle à Mvog Ebela	Construction d'un forage à Mvog Ebela	Construction d'un forage Ndzong-Bikum	Dotation d'un moulin à écraser polyvalent à gazoil	Construction d'une maison du paysan	Construction d'une ferme porcine de 20 couples de race		Raccordement du village à la basse tension de Ndong elang à Polo rivière 6 km	24 000 000
		24 000 000	12 000 000	25 000 000	9 000 000	9 000 000	2 000 000	20 000 000	8 000 000	109 000 000		
	MENDOUGA M'OKALA	Construction d'un bâtiment de 02 salles de classes et d'un bloc administratif au CETIC de Mendouga M'okala	Construction d'un forage au quartier gentil	Construction de 02 salles de classe avec bloc administratif à l'école primaire publique	Reprofilage de la route Mendouga M'okala - Nkolo Foubi (04 km) avec un ponceau sur la rivière Nga.	Extension du réseau électrique basse tension sur 02 km au quartier gentil avec un transformateur de 25 KVA	Construction d'une maison du paysan	Construction d'un poulailler communautaire de 500 têtes par bande	Installation d'un moulin à écraser multifonctionnel à gazoil		Construction d'un bâtiment de 02 salles de classes et d'un bloc administratif au CETIC de Mendouga M'okala	19 000 000
		19 000 000	9 000 000	19 000 000	8 000 000	33 000 000	20 000 000	1 500 000	2 000 000	111 500 000		
	NDONG - ELANG	Construire d'un Centre de formation dans les petits métiers à Ndong - Elang II	Extension du réseau électrique (Chefferie - Ndong -Elang II: 02km; Chefferie Ndong-Elang III : 03km)	Aménager la source Noël à Ndong-Elang III	Reprofilage de la route NkolEbassimb1 - Polo, avec refection du pont sur Ngah et une Buse à Ngoula: 06km	Construction d'un Forage à Ndong - Elnag II	Construction d'une porcherie moderne dotée de 20 porcs de races (16 femelles et 04 mâles)	Construction d'une maison du paysan	Dotation d'un pressoir à huile de palme		Construire d'un Centre de formation dans les petits métiers à Ndong - Elang II	25 000 000
		25 000 000	20 000 000	4 000 000	20 000 000	9 000 000	8 000 000	20 000 000	5 000 000	111 000 000		

Plan Communal de Développement (PCD) de SAA

CANTON	villages/ espace urbain	Rang des projets sociaux prioritaires					Rang des projets économiques prioritaires			Total	Projet prioritaire de chaque village/espace urbain	
		1er	2ème	3ème	4ème	5ème	1er	2ème	3ème		Intitulé du projet	Coût
CANTON EBOMBO	NDOVOLO	Reprofilage et cantonage des routes. Axes : Limites Mbassila - Mendouga Mokala (04km); Ndovolo centre - Nkolo avec un ponceau sur Ngah (03 km)	Construction d'un Forage à Ndovolo Nord	Construction d'une case communautaire	dotation d'un Kit pour Pharmacie	Construction d'un Forage à Ngah Assi	Construction d'une maison du Paysan	Dotation d'un Pressoir à Huile de palme	Construction d'un Magasin de Stockage	152 000 000	Reprofilage et cantonage des routes. Axes : Limites Mbassila - Mendouga Mokala (04km); Ndovolo centre - Nkolo avec un ponceau sur Ngah (03 km)	14 000 000
		14 000 000	9 000 000	25 000 000	25 000 000	9 000 000	20 000 000	5 000 000	40 000 000			
	NKOLANGOUNG	Constrcution d'un foyer Communautaire	Construction d'un forage à NKOLANGOUNG chefferie	Dotation d'un Kit de propharmacie	Construction d'un forage à Nkolangoung route	Construction d'un forage à Nkolangoung école	Construction et équipement de la maison du paysan	Construction d'une ferme porcine de 15 loges	Création d'un Champ semencier de manioc de 1 ha	108 000 000	Constrcution d'un foyer Communautaire	25 000 000
		25 000 000	9 000 000	25 000 000	9 000 000	9 000 000	20 000 000	6 000 000	5 000 000			
NKOLEBOMA	Création et construction d'une école maternelle	Construction d'un forage à Nkol Eboma	Construction d'un forage à l'école primaire	Construction et équipement d'une case communautaire à la chefferie	Construction d'un forage à la chefferie	Dotation d'un pressoir à huile de palme	Construction d'un magasin de stockage de cacao à la chefferie	Dotation de 20 bâches pour séchage de cacao	126 000 000	Création et construction d'une école maternelle	25 000 000	
	25 000 000	9 000 000	9 000 000	25 000 000	9 000 000	5 000 000	40 000 000	4 000 000				
NKOLEBASSIMBI	Extension du réseau électrique. Mbassila-carrefour du marché Mpane (5km); Carrefour du marché-Ndong Elang (2 km); Eglise catholique-limite Nkol Awono (2km); Route principale-Mvog Tsala (3km); Route principale-Ecole publique (1km)	Construction de 02 hangars au marché	Construction d'un forage à Mvog Abel	Réhabilitation du Puit Volanta au Lycée	Construction et équipement d'un bloc administratif au Lycée	Construction d'une maison du paysan	Construction d'une ferme porcine avec dotation de 25 porcs dont 20 femelles et 05 mâles	Constructio d'une case communautaire	250 000 000	Extension du réseau électrique. Mbassila - Mpanang (07km); Carrefour Mbassila -Ndong-Elang (02 km);Carrefour Mbassila - NkolAwono (02km); Route pple - Mvog Tsala (03km); Rte pple - Ecole publique (01km)	60 000 000	
	60 000 000	36 000 000	9 000 000	3 000 000	7 000 000	20 000 000	10 000 000	25 000 000				

Plan Communal de Développement (PCD) de SAA

FEMME NT ENICA	villages/ espace urbain	Rang des projets sociaux prioritaires					Rang des projets économiques prioritaires			Total	Projet prioritaire de chaque village/espace urbain	
		1er	2ème	3ème	4ème	5ème	1er	2ème	3ème		Intitulé du projet	Coût
CANTON EBOMBO	NKOLMGBANA	Construction d'un Forage à Nkolmgbana II après la rivière Mboso'o	Construction d'un forage à Nkolmgbana Chefferie	Construction d'un bâtiment de 02 salles de classes pour l'école primaire publique de Nkolmgbana	Construction d'un foyer communautaire	Construction d'un bâtiment de 02 salles de classes pour le CES bilingue Créé	Dotation d'un pressoir à huile de palme mécanique	Dotation d'une unité de transformation multifonctionnel le à gazoil	Création d'un champ semancier de manioc de consommation	91 000 000	Construction d'un Forage à Nkolmgbana II après la rivière Mboso'o	9 000 000
		9 000 000	9 000 000	16 000 000	25 000 000	18 000 000	5 000 000	2 000 000	7 000 000			
	NKOLNDZOMO	Construction d'un forage à Mvog Baye	Reprofilage et cantonage de la piste côtière sur 04 km (axe: Mbilmana-NkolEbassimbi 03,5km; Axe; Carrefour Nkolndzomo - Limite Ndong Elang)	Extension de la ligne d'électricité Basse tension sur 04 km (axe: Mbilmana-NkolEbassimbi 03,5km; Axe; Carrefour Nkolndzomo - Limite Ndong Elang)	Construction d'un forage à Mvog Ndzomo Elogo	Aménagement et équipement de l'aire de jeu de l'école publique de Nkol Ndzomo	Dotation en matériel agricole (02 atomiseurs, 05 pulvérisateurs, 03 motopompes)	Dotation de 15 porcs de race (12 femelles et 03 mâles)	Construction d'un magasin de stockage au carrefour NkolNdzomo	106 000 000	Construction d'un forage à Mvog Baye	9 000 000
		9 000 000	8 000 000	16 000 000	9 000 000	8 000 000	10 000 000	6 000 000	40 000 000			
	NKOLOFOUMBI	Extension du réseau électrique de Nkol Melen (4km)	Extension du réseau à Nyat Mebanga (4km)	Construction d'un Forage à Nkolofoumbi centre	Construction d'un forage à NkolMelen	Construction d'un forage à NyatEbanga/Ot etembe	Construction d'une ferme avicole de 1000 poulets	Construction d'une boutique de vente des produits phytosanitaires	Pépinière de Cacao 50000 plants	96 000 000	Extension du réseau électrique de Nkol Melen (4km)	16 000 000
		16 000 000	16 000 000	9 000 000	9 000 000	9 000 000	2 000 000	20 000 000	15 000 000			
	POLO	Reprofilage de la route (Eyene - ndong Elang : 10km)	construction d'un Forage à MELEBE	Construction d'un Forage à la chefferie	Construction d'un forage à Polo centre	Construction d'un pont en matériaux définitif sur la rivière Polo	Mise en place d'une ferme avicole de 1000 poulets de chair	Mise en place d'une pépinière de Cacao de 50 000 plants	construction d'un étang piscicole de tilapia de 500m² à Etoh	112 000 000	Reprofilage de la route (Eyene - ndong Elang : 10km)	20 000 000
		20 000 000	9 000 000	9 000 000	9 000 000	40 000 000	2 000 000	15 000 000	8 000 000			
	NSAN MENDOUGA	Extension du réseau électrique Moyenne tension	Construction d'un forage à Nsan Mendouga II	Construction d'un forage à Nsan Mendouga I	Construction d'un Forage à Nsan Mendouga Centre	Construction d'un Forage à Nkolmetet	Construction et équipement de la maison du paysan	Construction d'une porcherie avec 20 porcs de race (04 mâles et 16 femelles)	Dotation d'une unité de transformation multifonctionnel le à gazoil	78 000 000	Extension du réseau électrique Moyenne tension	12 000 000
		12 000 000	9 000 000	9 000 000	9 000 000	9 000 000	20 000 000	8 000 000	2 000 000			

Plan Communal de Développement (PCD) de SAA

VILLE NT ENGA	villages/ espace urbain	Rang des projets sociaux prioritaires					Rang des projets économiques prioritaires			Total	Projet prioritaire de chaque village/espace urbain	
		1er	2ème	3ème	4ème	5ème	1er	2ème	3ème		Intitulé du projet	Coût
CANTON SAA	EBOGO	Electrification du Village (15 km)	Construction d'un forage à Elig-Manga	Construction d'un forage à Elig-Ambassa (Kidi)	Aménagement de la piste Ngomo-Ecole (3 km)	Construction de 2 salles de classes à la maternelle	Construction d'une boutique de vente des produits et intrants agricoles phytosanitaires	dotation en matériels agricoles (4 moto-pompes, 4 atomiseurs)	Moulin multifonctionnel		Electrification du Village (15 km)	60 000 000
		60 000 000	9 000 000	9 000 000	6 000 000	16 000 000	20 000 000	8 000 000	2 000 000	130 000 000		
	EKOUMDOUMA	Ouverture de la route Ekoumdouma - Nlom-mvom (5km)	Extension du réseau électrique (Ekoumdouma - Nlom-mvom : 5km)	Construction d'un forage à Nlom-mvom	Construction d'un forage à Legoum	Construction d'un Forage à Ekoumdouma Centre	Création d'une pépinière de Cacao de 50 000 plants	Construction et approvisionnement d'une ferme avicole de 1000 poulets de chair	Construction d'une boutique de vente des produits phytosanitaires		Ouverture de la route Ekoumdouma - Nlom-mvom (5km)	10 000 000
		10 000 000	40 000 000	9 000 000	9 000 000	9 000 000	25 000 000	1 500 000	20 000 000	123 500 000		
	ELESSOGUE	Eextension du réseau électrique du village (carrefour école - Abanzigui : 5 km)	Construction d'un forage à Song-Ntsana	Construction d'un forage à Nkolbilong	Equipement du CSI (10 matelas et lit + matériel de laboratoire)	Construction d'un forage à Ekal-Minkoul	Création d'une pépinière de 50 000 plants de cacao	Création d'une pépinière de 50 000 plants de palmier à huile	Construction et dotation d'une ferme porcicole de 12 loges (10 truies et 02 verats)		Reprofilage de la route Elessogue-Kongo 7km	20 000 000
		20 000 000	9 000 000	9 000 000	11 000 000	9 000 000	15 000 000	15 000 000	4 800 000	92 800 000		
KOE	Reprofilage de la route Elessogue-Kongo 7km	Electrification du village 7km	Construction d'un forage à la chefferie	Construction d'un forage à ONGONO YOMA	Construction d'un forage à BIVOR	Construction d'un magasin de stockage	Création d'une pépinière de 50000 plants de cacao	Création d'une boutique de vente de produits phytosanitaires		Construction d'un magasin de stockage	40 000 000	
	14 000 000	28 000 000	9 000 000	9 000 000	9 000 000	40 000 000	15 000 000	20 000 000	144 000 000			
NKOLO	Extension du réseau électrique sur 8 km (Nkolmebanga-Nyat Ebanka 4km; Nkolo1Nkolo2 : km; Carrefour Nkolo-Nlong-Mvom: 2km)	Construction d'une adduction d'eau à Nkolo2	Dotation d'une propharmacie à Nkolo centre	Reprofilage de la route Nyat-Ebanka - Nkolo2 sur 07 km avec 02 ponts sur la rivière Nga'a, et 02 buses à installer	Construction de l'école maternelle de Nkolo centre	Création d'une ferme porcine de 25 têtes (20 femelles, 05 mâles)	Dotation d'un Pressoir à Huile de palme	création d'une pépinière de palmier à huile		Extension du réseau électrique sur 8 km (Nkolmebanga-Nyat Ebanka 4km; Nkolo1Nkolo2 : km; Carrefour Nkolo-Nlong-Mvom: 2km)	32 000 000	
	32 000 000	170 000 000	25 000 000	38 000 000	25 000 000	10 000 000	5 000 000	10 000 000	315 000 000			

Plan Communal de Développement (PCD) de SAA

FEMME NT ENICA	villages/ espace urbain	Rang des projets sociaux prioritaires					Rang des projets économiques prioritaires			Total	Projet prioritaire de chaque village/espace urbain	
		1er	2ème	3ème	4ème	5ème	1er	2ème	3ème		Intitulé du projet	Coût
	ESPACE URBAIN	Autonomisation de l'éclairage public à l'énergie solaire	Construction d'un forage au marché périodique	Construction d'un forage à la gare routière	Aménagement d'un complexe sportif	Construction d'un centre de formation pratique à des petits métiers	Construction d'un complexe marchand au marché périodique	Construction d'un complexe communal	Construction de 50 logements (2 chambres, salon cuisine et douche)		Construction d'un complexe marchand au marché périodique	40 000 000
		50 000 000	9 000 000	9 000 000	30 000 000	150 000 000	200 000 000	100 000 000	150 000 000	698 000 000		
TOTAL GENERAL										14 458 800 000		



Planche 3 : Atelier de validation des données consolidées du diagnostic participatif

V. PLANIFICATION STRATEGIQUE

5.1. Vision et objectifs du PCD

5.1.1. Vision de développement de la commune de Saa

A l'horizon 2035, la commune de Saa est moderne (émergente), où toutes les populations ont accès aux services sociaux de base, dans un environnement sain ; manifesté par l'augmentation de la croissance et de l'emploi. Cela se décline en deux axes que sont :

AXE I : Amélioration de l'accès aux services sociaux de base

- a) Amélioration de la couverture électrique : 100% d'installation électrique dans tous les villages.
- b) Amélioration de l'accès à l'eau potable de 100%.
- c) Amélioration de manière significative du nombre de formations sanitaires (à raison d'une formation tous les 5 km) avec normalisation et affectation des ressources humaines, leur équipement et la construction des pharmacies dans chaque groupement et canton.
- d) Amélioration davantage de la carte scolaire à tous les niveaux (préscolaire, primaire, secondaire) et création des bibliothèques dans chaque groupement et canton.
- e) Assurance du revêtement définitif (bitumage) des axes principaux, leur entretien et la création de nouvelles routes.
- f) Amélioration de la couverture du réseau de télécommunication de 100% (planification radio ; balayage). Augmentation du nombre d'antennes de relais du signal et de télé-centre communautaires.
- g) Amélioration de la couverture d'état-civil à 100% par la sensibilisation, la création et l'équipement d'un centre par village.
- h) Amélioration du niveau d'épanouissement par la création de grands stades par cantons/groupements et des aires de jeu dans tous les villages.

AXE II : Augmentation du niveau de la production et de l'emploi

- a) Augmentation de la production agricole
 - Cacao : De 4.231 tonnes/an à 10.000 tonnes/an.
 - Maïs : De 1.208 tonnes/an à 2.500 tonnes/an.
 - Bananier plantain : De 32.801 tonnes/an à 37.721 tonnes/an.
 - Palmier à huile : De 1.106 tonnes/an à 1.123 tonnes/an.
 - Manioc : De 42.209 tonnes/an à 73.866 tonnes/an.
- b) Augmentation de la production animale
 - Chèvre : De 8.312 têtes à 16.624 têtes.
 - Porcs : De 3.868 têtes à 11.604 têtes.
 - Volaille : De 50.289 têtes à 65.376 têtes.
 - Poisson : De 20% à 40%.
- c) Augmentation du niveau d'exploitation des ressources naturelles
 - Pierre : De 2% à 10%.

Plan Communal de Développement (PCD) de SAA

- Sable : De 35 exploitations à 70 carrières.
- d) Augmentation de l'offre des services marchands.
- e) Développement des activités touristiques (grottes, chutes, sites culturels).
- f) Développement des activités commerciales.

5.1.2. Objectifs du PCD

5.1.2.1. Objectif global

L'objectif global du présent Plan Communal de Développement est de permettre à la Commune de SAA de disposer d'un outil de définition, d'impulsion, d'orientation, et de mise en œuvre de sa stratégie de développement durable.

5.1.2.2. Objectifs spécifiques

- Faire un état des lieux de la situation de développement de la commune dans les 28 secteurs de son espace géographique et arrêter les actions à entreprendre ;
- Elaborer et valider un plan d'action stratégique de développement de l'espace géographique de la commune, un Plan d'Investissement Annuel (PIA) pour 2016 et un Cadre de Dépenses à Moyen Termes (CDMT) de 2016 à 2018 ;
- Créer un cadre de concertation entre tous les acteurs de développement sur le territoire de la commune pour assurer une mise en œuvre concertée des actions envisagées dans le PCD ;
- Elaborer un plan de communication sur le PCD au sein de l'institution communale et une stratégie pour la recherche des financements pour la réalisation des actions envisagées ;
- Renforcer les capacités des acteurs locaux en vue de les rendre plus apte à suivre, à évaluer et à pérenniser la mise en œuvre du processus de planification locale dans l'espace géographique de la commune.

5.2. Cadre logique par secteur

Tableau 20 : Cadre logique par secteur

Secteur 1 : Administration territoriale, décentralisation, sécurité, maintien de l'ordre

Problème sectoriel : Difficultés d'accès aux services d'état-civil, à la protection civile et faible visibilité des chefferies traditionnelles

Logique d'intervention		Indicateur objectivement vérifiable	Source de vérification	Hypothèse de réalisation
Objectif supérieur	Réduire les écarts entre riches et pauvres par l'amélioration de la distribution des retombées de la croissance économique	Les citoyens sont satisfaits des prestations des institutions	Document de Stratégie pour la croissance et l'emploi (DSCE)	Le pays bénéficie d'une stabilité sociopolitique (paix)
Objectif global	Faciliter l'accès aux services d'état-civil, à la protection civile des personnes et des biens			
Objectifs spécifiques	OS₁ : Renforcer le niveau des compétences de l'Arrondissement	Le transfert des ressources aux communes est réévalué; Saa est érigé en département	<ul style="list-style-type: none"> - Rapports des services techniques (SDL/Sous-préfet) - Rapports du Comité Communal de Suivi et Evaluation (CCSE) 	<ul style="list-style-type: none"> - Disponibilité des financements - Participation des bénéficiaires et des services techniques
	OS₂ : Renforcer les infrastructures des services (administration et police) et les mesures de sécurité des populations.	Des nouveaux bâtiments (sous-préfecture, gendarmerie, police) sont construits et dotés de groupes électrogènes, d'adduction d'eau et de véhicules tout-terrain. Des comités de vigilance sont fonctionnels dans tous les villages de la Commune.		
	OS₃ : Rapprocher les services d'état-civil des populations et les sécuriser davantage	Le nombre de centres d'état-civil a augmenté de 10 à 79 d'ici 15 ans et l'état civil est mieux protégé.		
	OS₄ : Renforcer la visibilité et l'autorité des chefferies traditionnelles	Les chefferies sont visibles à travers le nombre de chefs de 3 ^e degré nommés, leurs mâts, leurs plaques et les cases à palabre édifiées.		
Résultats	R₁ : Le niveau de compétence de l'Arrondissement est relevé	le transfert des ressources aux communes est réévalué; Saa est érigé en département		
	R₂ : Les infrastructures des services (de l'administration et de polices) et la sécurité des populations sont renforcées	Le nombre de bâtiments et de services/comités de sécurité créés et construits et équipés		

Plan Communal de Développement (PCD) de SAA

Logique d'intervention		Indicateur objectivement vérifiable	Source de vérification	Hypothèse de réalisation	
Résultats	R₃ : Les services d'état-civil et les populations sont plus rapprochés	Le nombre de centres d'état-civil créés.	- Rapports des services techniques (SDL/Sous-préfet) - Rapports du Comité Communal de Suivi et Evaluation (CCSE)	- Disponibilité des financements - Participation des bénéficiaires et des services techniques	
	R₄ : Les chefferies de village sont davantage visibles et leur autorité renforcée	Le nombre de mâts et plaques des chefferies réglementaires construits et affichés. Le nombre de villages/quartiers érigés en chefferie de 3 ^e degré avec chef nommé			
N°	Actions/Activités	Localisation (Cantons/Groupements)	Tâches	Coût (en F CFA)	Conditions préalables de réalisation
A.1	Augmentation du niveau de compétence de la Commune de Saa				- Participation des bénéficiaires et des services techniques - Respect des normes sectorielles - Disponibilité des financements
A.1.1	Plaidoyer pour la réévaluation du niveau de transfert des ressources aux communes	/	- Plaidoyer auprès de l'Administration	10 000 000	
A.1.2	Erection de l'arrondissement de SAA en département	/	- Plaidoyer auprès de l'Administration	20 000 000	
A.2	Augmentation du niveau de sécurité et de l'offre de service				
A.2.1	Réhabilitation de la résidence de l'Adjoint au Sous-Préfet de Saa	Espace urbain	- Elaboration des TDR ou du DAO - Appel d'offres - Réalisation	10 000 000	
A.2.2	Achat d'un groupe électrogène pour la sous-préfecture	Espace urbain	- Elaboration des TDR ou du DAO - Appel d'offres - Réalisation	10 000 000	
A.2.3	Construction d'un système d'adduction d'eau pour la sous-préfecture	Espace urbain	- Elaboration des TDR ou du DAO - Etudes techniques et environnementales préalables - Appel d'offres - Réalisation	25 000 000	
A.2.4	Dotation d'un véhicule tout terrain pour la sous-préfecture	Espace urbain	- Elaboration des TDR ou du DAO - Appel d'offres - Réalisation	25 000 000	
A.2.5	Construction d'un nouveau bâtiment pour abriter la sous-préfecture	Espace urbain	- Elaboration des TDR ou du DAO - Etudes techniques et environnementales préalables - Appel d'offres - Réalisation	80 000 000	
A.2.6	Equipement de la sous-préfecture en matériel et mobilier de bureau	Espace urbain	- Elaboration des TDR ou du DAO - Appel d'offres - Réalisation	16 000 000	

Plan Communal de Développement (PCD) de SAA

N°	Actions/Activités	Localisation (Cantons/Groupements)	Tâches	Coût (en F CFA)	Conditions préalables de réalisation
A.2.7	Achat d'un groupe électrogène pour le commissariat de sécurité publique	Espace urbain	- Elaboration des TDR ou du DAO - Appel d'offres - Réalisation	10 000 000	<ul style="list-style-type: none"> - Participation des bénéficiaires et des services techniques - Respect des normes sectorielles - Disponibilité des financements
A.2.8	Construction d'un système d'adduction d'eau pour le commissariat de sécurité publique	Espace urbain	- Elaboration des TDR ou du DAO - Etudes techniques et environnementales préalables - Appel d'offres - Réalisation	25 000 000	
A.2.9	Dotation d'un véhicule tout terrain pour le commissariat de sécurité publique	Espace urbain	- Elaboration des TDR ou du DAO - Appel d'offres - Réalisation	25 000 000	
A.2.10	Construction d'un immeuble pour abriter le commissariat de sécurité publique	Espace urbain	- Elaboration des TDR ou du DAO - Etudes techniques et environnementales préalables - Appel d'offres - Réalisation	80 000 000	
A.2.11	Equipement du commissariat de sécurité publique en matériel et mobilier de bureau	Espace urbain	- Elaboration des TDR ou du DAO - Appel d'offres - Réalisation	16 000 000	
A.2.12	Achat d'un groupe électrogène pour le commissariat spécial	Espace urbain	- Elaboration des TDR ou du DAO - Appel d'offres - Réalisation	10 000 000	
A.2.13	Construction d'un système d'adduction d'eau pour le commissariat spécial	Espace urbain	- Elaboration des TDR ou du DAO - Etudes techniques et environnementales préalables - Appel d'offres - Réalisation	25 000 000	
A.2.14	Dotation d'un véhicule tout terrain pour le commissariat spécial	Espace urbain	- Elaboration des TDR ou du DAO - Appel d'offres - Réalisation	25 000 000	
A.2.15	Construction d'un immeuble pour abriter le commissariat spécial	Espace urbain	- Elaboration des TDR ou du DAO - Etudes techniques et environnementales préalables - Appel d'offres - Réalisation	80 000 000	
A.2.16	Equipement du commissariat de spécial en matériel et mobilier de bureau	Espace urbain	- Elaboration des TDR ou du DAO - Appel d'offres - Réalisation	16 000 000	

Plan Communal de Développement (PCD) de SAA

N°	Actions/Activités	Localisation (Cantons/Groupements)	Tâches	Coût (en F CFA)	Conditions préalables de réalisation
A.2.17	Achat d'un groupe électrogène pour la gendarmerie	Espace urbain	- Elaboration des TDR ou du DAO - Appel d'offres - Réalisation	10 000 000	<ul style="list-style-type: none"> - Participation des bénéficiaires et des services techniques - Respect des normes sectorielles - Disponibilité des financements
A.2.18	Construction d'un système d'adduction d'eau pour la gendarmerie	Espace urbain	- Elaboration des TDR ou du DAO - Etudes techniques et environnementales préalables - Appel d'offres - Réalisation	25 000 000	
A.2.19	Dotation d'un véhicule tout terrain pour la gendarmerie	Espace urbain	- Elaboration des TDR ou du DAO - Appel d'offres - Réalisation	25 000 000	
A.2.20	Construction d'un bâtiment pour le poste de gendarmerie créé	<u>Groupement Nkolmvak</u> (Nkolvé)	- Elaboration des TDR ou du DAO - Etudes techniques et environnementales préalables - Appel d'offres - Réalisation	25 000 000	
A.2.21	Création et construction de 6 postes de gendarmerie	Cantons Ebombo et Saa. Groupements Engab, Kouna-Odzolo, Lebamzip et Nkolbogo	- Elaboration des TDR ou du DAO - Etudes techniques et environnementales préalables - Appel d'offres - Réalisation	150 000 000	
A.2.22	Equipement de 07 postes de gendarmerie en matériel (motos, etc.) et mobilier	Cantons Ebombo et Saa. Groupements Engab, Kouna-Odzolo, Lebamzip et Nkolbogo, Nkolmvak (Nkolvé).	- Elaboration des TDR ou du DAO - Appel d'offres - Réalisation	70 000 000	
A.2.23	Création d'au moins 79 comités de vigilance	Tous les villages de la Commune	- Concertation avec les chefs de cantons/groupements, les chefs de villages, les autorités administratives - Désignation des membres et mise en place des comités	158 000 000	
A.2.24	Redynamisation et équipement de tous les comités de vigilance	Tous les villages de la Commune	- Mobilisation du matériel et distribution - Mobilisation des appuis financiers et répartition	158 000 000	
A.3	Sécurisation de l'état-civil de l'arrondissement de Saa				
A.3.1	Création et construction de 86 centres spéciaux d'état civil avec salle de célébration des cérémonies	Tous les villages de la Commune	- Elaboration des TDR ou du DAO - Etudes techniques et environnementales préalables - Appel d'offres - Réalisation	430 000 000	

Plan Communal de Développement (PCD) de SAA

N°	Actions/Activités	Localisation (Cantons/Groupements)	Tâches	Coût (en F CFA)	Conditions préalables de réalisation
A.3.2	Equiper des centres spéciaux d'état civil en placards, classeurs, bureaux et chaises, registres, etc.	Tous les villages de la Commune	- Elaboration des TDR ou du DAO - Appel d'offres - Réalisation	79 000 000	- Participation des bénéficiaires et des services techniques - Respect des normes sectorielles - Disponibilité des financements
A.3.3	Dotation effective d'un registre d'établissement des actes	<u>Groupement Engab</u> (Nkolessono) <u>Groupement Nkolmvak</u> (Edzen)	- Elaboration des TDR ou du DAO - Appel d'offres - Réalisation	250 000	
A.3.4	Sensibilisation des populations à la déclaration et à l'enregistrement des naissances	Tous les villages de la Commune	- Concertation avec les chefs de cantons/groupements et les chefs de villages - Campagne de sensibilisation	2 000 000	
A.3.5	Etablissement de la liste des enfants en âge de scolarisation par village avec l'appui des chefs de cantons/groupements, des chefs de village et les autorités sanitaires	Tous les villages de la Commune	- Concertation avec les chefs et les responsables des formations sanitaires - Organisation des réunions d'information et de sensibilisation dans les villages - Enregistrement des enfants	1 000 000	
A.3.6	Etablissement de la citoyenneté et des actes de naissance aux enfants en âge de scolarisation	Tous les villages de la Commune	- Recensement de toutes les listes et dossiers techniques par enfants et transmission au chef-lieu de l'arrondissement (tribunal) - Production des actes de naissance aux enfants	10 000 000	
A.4	Renforcement des pouvoirs de l'autorité traditionnelle				
A.4.1	Création des chefferies de 1 ^{er} degré dans certains quartiers/villages de l'arrondissement de Saa	Espace urbain, Cantons Embombo et Saa. Groupements Engab, Kouna-Odzolo, Lebamzip, Nkolbogo et Nkolmvak	- Concertation entre les chefs de cantons/groupements, les populations des quartiers/villages, l'autorité de tutelle - Désignation des futurs chefs de 1 ^{er} et de 3 ^e degré des quartiers/villages	10 000 000	
A.4.2	Création de nouvelles chefferies de 3 ^e degré dans certains quartiers/villages de l'arrondissement de Saa	Espace urbain, Cantons Embombo et Saa. Groupements Engab, Kouna-Odzolo, Lebamzip, Nkolbogo et Nkolmvak	- Préparation et promulgation des arrêtés désignant les chefs de 3 ^e degré - Mobilisation des fonds pour appui financier à l'installation des chefs	10 000 000	
A.4.3	Construction de 79 cases à palabre	Tous les villages de la Commune	- Elaboration des TDR ou du DAO - Etudes techniques et environnementales préalables - Appel d'offres - Réalisation	900 000 000	

Plan Communal de Développement (PCD) de SAA

N°	Activités	Localisation (Cantons/Groupements)	Actions	Coût (en F CFA)	Conditions préalables de réalisation
A.4.4	Implantation de 88 mâts et drapeaux uniformes et identiques pour chaque catégorie de chefferie (2 ^e ou 3 ^e degré)	Toutes les chefferies de 2 ^e et 3 ^e degré de la Commune	- Elaboration des TDR ou du DAO - Appel d'offres - Réalisation	22 000 000	- Participation des bénéficiaires et des services techniques - Respect des normes sectorielles - Disponibilité des financements
A.4.5	Installation de 88 plaques d'identification des chefferies identiques et uniformes pour chaque catégorie de chefferie (2 ^e ou 3 ^e degré)	Toutes les chefferies de 2 ^e et 3 ^e degré de la Commune	- Elaboration des TDR ou du DAO - Appel d'offres - Réalisation	22 000 000	
A.4.6	Installations de 316 plaques d'identification d'entrée et de sortie des villages identiques et uniformes	Tous les villages de la Commune	- Elaboration des TDR ou du DAO - Appel d'offres - Réalisation	44 000 000	
A.4.7	Création d'un journal des chefferies	Toute la Commune	- Elaboration des TDR ou du DAO - Appel d'offres - Réalisation	4 300 000	
TOTAL				2 663 550 000	

Secteur 2 : Affaires sociales

Problème sectoriel : Difficulté d'accès aux services sociaux et insuffisances dans l'encadrement des couches vulnérables

Logique d'intervention		Indicateur objectivement vérifiable	Source de vérification	Hypothèse de réalisation
Objectif supérieur	Promouvoir la solidarité nationale et résorber les décalages les plus flagrants entre les femmes et les hommes dans les groupes sociaux afin de préserver la paix sociale et renforcer l'encadrement des personnes vulnérables et marginales	- Taux d'implication et de réinsertion de chaque groupe de populations vulnérables ; - Indice de satisfaction de la réduction des discriminations envers certains groupes vulnérables, marginaux/marginalisés.	Document de Stratégie pour la croissance et l'emploi (DSCE)	Le pays bénéficie d'une stabilité sociopolitique (paix)
Objectif global	Faciliter l'accès aux services sociaux et améliorer la prise en charge des couches vulnérables			
Objectifs spécifiques	OS₁ : Faciliter l'accès aux services sociaux	- La délégation des affaires sociales fonctionne et se met au service des populations	- Rapports des services techniques (DDMINAS) - Budget de la commune	- Disponibilité des financements - Amélioration du niveau de la pauvreté
	OS₂ : Améliorer l'encadrement des couches vulnérables	- Une politique d'encadrement des couches vulnérables est définie et mise en œuvre - La mise en place d'un fond de solidarité communal	- Rapports du Comité Communal de Suivi et Evaluation (CCSE)	- Participation des bénéficiaires et des services techniques

Plan Communal de Développement (PCD) de SAA

Logique d'intervention		Indicateur objectivement vérifiable	Source de vérification	Hypothèse de réalisation	
Résultats	R ₁ : L'accès aux services sociaux est facilité	- Les populations bénéficient des activités de la délégation des affaires sociales	- Rapports des services techniques (DDMINAS) - Budget de la commune	- Disponibilité des financements - Amélioration du niveau de la pauvreté	
	R ₂ : L'encadrement des personnes vulnérables est amélioré	- Les personnes vulnérables sont recensées et encadrées - Le fond de solidarité communal est mis en place	- Rapports du Comité Communal de Suivi et Evaluation (CCSE)	- Participation des bénéficiaires et des services techniques	
N°	Actions/Activités	Localisation (Cantons/Groupements)	Tâches	Coût (en F CFA)	Conditions préalables de réalisation
A.1 : Facilitation de l'accès aux services sociaux					
A.1.1	Recensement et identification des personnes vulnérables avec l'appui des chefs de villages et des comités de concertation	Tous les villages de la commune et l'espace urbain	Ouverture du registre	500 000	- Disponibilité des financements - Disponibilité d'un fonds de solidarité communal - Participation des bénéficiaires et des services techniques - Respect des normes
A.1.2	Mise en place d'au moins 01 association des personnes vulnérables (handicapées et âgées, etc.)	Tous les 79 villages de la commune et l'espace urbain	Appui technique et financier	1 200 000	
A.1.3	Encadrement et appui divers aux personnes vulnérables structurées en association dans toute la commune	Tous les villages de la commune et l'espace urbain	Mobilisation des appuis financiers	30 000 000	
A.1.4	Formation des personnes vulnérables aux AGR	Tous les villages de la commune et l'espace urbain	Préparation des modules de formation	6 000 000	
A.1.5	Dotation en équipement propice pour la mobilité des personnes vulnérables (matériel roulant, cannes, etc.)	Tous les villages de la commune et l'espace urbain	Campagnes	50 000 000	
A.2 : Amélioration de l'encadrement des couches vulnérables					
A.2.1	Création des services sociaux	Au Lycée de Saa et à l'hôpital de district de Saa	Concertation avec la DD-AS et le centre social	2 000 000	
A.2.2	Construction et équipement du centre des affaires sociales	Espace urbain	- Etudes techniques et environnementales préalables - Appel d'offres - Réalisation des ouvrages	70 000 000	
A.2.3	Affectation du personnel dans les centres sociaux	Espace urbain Groupement Nkolmvak (Edzen)	Plaidoyer envers les autorités compétentes	/	
A.2.4	Organisation des campagnes de sensibilisation sur la promotion du service social	Tous les villages de la commune et l'espace urbain	Campagnes	2 000 000	
TOTAL				161 700 000	

Plan Communal de Développement (PCD) de SAA

Secteur 3 : Agriculture et développement rural

Problème sectoriel : Difficultés à développer une agriculture durable et rentable

Logique d'intervention		Indicateur objectivement vérifiable	Source de vérification	Hypothèse de réalisation
Objectif supérieur	Assurer une production durable en quantité et en qualité dans les filières agricoles	Part de la production agricole dans le PIB	Document de Stratégie pour la croissance et l'emploi (DSCE) Enquête INS,	Le pays bénéficie d'une stabilité sociopolitique (paix)
Objectif global	Faciliter le développement d'une agriculture durable et rentable			
Objectifs spécifiques	OS₁ : Renforcer l'encadrement des agriculteurs	- Réhabilitation de la DA-ADER et 02 postes agricoles ; - Construction de 06 postes agricoles ; - création et construction de 04 postes ; - appui à la structuration des coopératives agricoles.	- Rapports des services techniques (DDMINADER /DAMINADER) - Rapports du Comité Communal de Suivi et Evaluation (CCSE)	- Disponibilité des ressources des bénéficiaires et des services techniques
	OS₂ : renforcer la protection des vergers	La superficie des vergers protégés.		
	OS₃ : Augmenter la production agricole	-Itinéraires techniques maîtrisés dans au moins 70% des exploitations		
	OS₄ : Faciliter la transformation et le stockage des produits agricoles	- Au moins 08 magasins de stockage sont construits ; - Au moins 08 infrastructures de transformation sont construites		
	OS₅ : Faciliter l'évacuation et la commercialisation des produits agricoles	- 70% des pistes rurales sont ouvertes et reprofilées ; - Le nombre de ventes groupées est augmenté de 80%		
Résultats	R1 : les agriculteurs sont mieux encadrés	Les structures d'encadrement des agriculteurs sont construites et fonctionnelles		
	R2 : les vergers sont mieux protégés	90% des superficies est traité		
	R3 : La production agricole a augmenté	70% des exploitations sont une agriculture intensive et diversifiée		
	R4 : La transformation et le stockage des produits agricoles sont facilités	Au moins 79 infrastructures de transformation et de stockage existent et sont fonctionnelles.		
	R5 : L'évacuation et la commercialisation des produits agricoles est facilitée	70% des pistes rurales ouvertes et reprofilées sont fonctionnelles.		

Plan Communal de Développement (PCD) de SAA

N°	Actions/Activités	Localisation (Cantons/Groupements)	Tâches	Coût (en FCFA)	Conditions préalables de réalisation
A.1 : Renforcement de l'encadrement des agriculteurs.					
A.1.1	Aménagement de la délégation d'arrondissement d'agriculture	Espace urbain	Etudes techniques préalables	2 000 000	
			Appel d'offres		
			Réalisation	17 000 000	
A.1.2	Equipement de la délégation d'arrondissement d'agriculture	Espace urbain	//	4 000 000	
A.1.3	Mise en place d'au moins 07 coopératives agricoles	Tous les 79 villages de la commune	Appuis administratifs et financiers	1 050 000	
A.1.4	Construction de 12 postes agricoles	<u>Canton Ebombo</u> (Nkolebassimbi, <u>Canton Saa</u> (Koé) <u>Groupement Kouna-Odzolo</u> (Nkolzomo (Ko) centre)	- Etudes techniques préalables - Appel d'offres - Réalisation	402 000 000	
A.1.5	Equipement de 12 postes agricoles	<u>Groupement Lebamzip</u> (Ekekom, Lebamzip 1, Nkolmelok, Nkolmeyos, Nkolngok, Nkolondogo, Nlong Onambélé, Ntobo) <u>Groupement Nkolmvak</u> (Nkolntsa)	Réalisation du projet	198 000 000	
A.1.6	Appui financier des groupes organisés (05 copératives).	Tous les 79 villages de la commune	Réalisation	11 050 000	
A.1.7	Formation des agriculteurs aux nouvelles techniques culturales, de transformation et de conservation des produits agricoles	Tous les 79 villages de la commune	Réalisation	10 000 000	
A.2 : Renforcement de la protection des vergers.					
A.2.1	Création d'une pépinière de cacao amélioré de niveau communal de 500 000 plants pour raivitailler tous les villages	A déterminer	- Etudes techniques et environnementales préalables ; - Réalisation du projet.	4 825 000	
A.2.2	Création d'une pépinière de niveau communal de 100 000 pieds de palmier à huile	À déterminer	- Etudes techniques et environnementales préalables ; - Réalisation du projet.	4 225 000	
A.2.3	Création de 12 champs semenciers de cacao, manioc, palmier à huile de 20 ha chacun	<u>Groupement Engab</u> (Nkolbogo 2, Nlongzok), <u>Groupement Kouna-Odzolo</u> (Nkolmesseng), <u>Groupement Nkolmvak</u> (Edzen)	- Etudes techniques et environnementales préalables ; - Réalisation du projet.	103 075 000	
A.2.4	Construction d'une champignonnière (pour la production des champignons) pour la COPAL	A déterminer dans la zone d'intervention de la COPAL (Nkolbogo 3, Nkolevodo, Ondondo 1, Ondondo 2, Womkoa)	- Etudes techniques et environnementales préalables ; - Réalisation du projet.	1 000 000	

Plan Communal de Développement (PCD) de SAA

N°	Actions/Activités	Localisation (Cantons/Groupements)	Tâches	Coût (en FCFA)	Conditions préalables de réalisation
A.3 : augmentation de la production agricole					
A.3.1	Octroi de 790 sacs de semences améliorées de maïs	10 sacs par village et dans tous les 79 villages de la commune	Réalisation du projet	15 800 000	- Disponibilité des financements - Participation des bénéficiaires et des services techniques - Respect des normes sectorielles - Existence des coopératives et union des coopératives
A.3.2	Octroi de 158 sacs de semences améliorées de d'arachide	02 sacs par village et dans tous les 79 villages de la commune	Réalisation du projet	2 370 000	
A.3.3	Octroi de 7900 kg de semences améliorées de manioc	100 kg par village et dans tous les 79 villages de la commune	Réalisation du projet	790 000	
A.3.4	Octroi de 316 sacs de semences améliorées de d'igname	04 sacs par village et dans tous les 79 villages de la commune	Réalisation du projet	3 160 000	
A.3.5	Octroi de 158 sacs de semences améliorées de tomate	02 sacs par village et dans tous les 79 villages de la commune	Réalisation du projet	1 580 000	
A.3.6	Octroi de 158 sacs de semences améliorées de gombo	02 sacs par village et dans tous les 79 villages de la commune	Réalisation du projet	1 580 000	
A.3.7	Octroi de 237 sacs de semences améliorées de piment	03 sacs par village et dans tous les 79 villages de la commune	Réalisation du projet	3 160 000	
A.3.8	Construction de 07 magasins de vente des intrants agricoles et des produits phytosanitaires)	Espace urbain Canton Ebombo (Kokoe, Mbassila, Mendouga Mokala, Ndovolo, Nkolangoung, Nkolmgbana, Nsan Mendouga)	- Etudes techniques et environnementales préalables ; - Réalisation du projet.	30 000 000	
		Canton Saa (Koé) Groupement Kouna-Odzolo (Manelon, Nkolzoa 1 (vers l'école)) Groupement Lebamzip (Lebamzip 2, Nkolmelok, Nlong Onambélé) Groupement Nkolbogo (Nkolbogo 3) Groupement Nkolmvak (Edzen)		153 000 000	
A.3.9	Organisation des caravanes de ventes des semences et des produits phytosanitaires	Tous les 79 villages de la commune	Réalisation du projet.	2 000 000	
A.3.10	Octroi de 7900 sacs d'engrais foliaire (de 50 kg chacun) aux agriculteurs	100 sacs par village et dans tous les 79 villages de la commune	Réalisation du projet.	30 000 000	
A.3.11	Octroi de 7900 cartons d'insecticide aux agriculteurs	100 sacs par village et dans tous les 79 villages de la commune	Réalisation du projet.	28 000 000	

Plan Communal de Développement (PCD) de SAA

N°	Actions/Activités	Localisation (Cantons/Groupements)	Tâches	Coût (en FCFA)	Conditions préalables de réalisation
A.3 : augmentation de la production agricole					
A.3.12	Octroi de 15800 cartons de fongicide aux agriculteurs	200 sacs par village et dans tous les 79 villages de la commune	Réalsation du projet.	30 000 000	<ul style="list-style-type: none"> - Disponibilité des financements - Participation des bénéficiaires et des services techniques - Respect des normes sectorielles - Existence des coopératives et union des coopératives
A.3.13	Octroi de 09 motoculteurs DF/12L suivi d'une fraise de type 15 HP	<u>Groupement Engab</u> (Elang, Mengon, Momo, Nkolang 1, Nkolang 2, Nkolawono, Nkolbogo 2, Nkolessono, Nlongzok)	Réalsation du projet.	45 000 000	
A.3.14	Octroi de 01 tracteur	<u>Canton Ebombo</u> (Kokoé)	Réalsation du projet.	15 000 000	
A.3.15	Octroi de 395 atomiseurs aux agriculteurs	05 atomiseurs par village et dans tous les 79 villages de la commune	Réalsation du projet.	70 000 000	
A.3.16	Octroi de 7900 pulvérisateurs aux agriculteurs	100 pulvérisateurs par village et dans tous les 79 villages de la commune	Réalsation du projet.		
A.3.17	Octroi de 7900 sécateurs aux agriculteurs	100 sécateurs par village et dans tous les 79 villages de la commune	Réalsation du projet.	30 000 000	
A.3.18	Octroi de 3950 bâches de séchage (10x20m) aux agriculteurs	50 bâches par village et dans tous les 79 villages de la commune	Réalsation du projet.	280 000 000	
A.3.19	Octroi de 15800 machettes aux agriculteurs	200 machettes par village et dans tous les 79 villages de la commune	Réalsation du projet.	20 000 000	
A.3.20	Octroi de 15800 limes aux agriculteurs	200 limes par village et dans tous les 79 villages de la commune	Réalsation du projet.	10 000 000	
A.3.21	Octroi de 27 machines à creuser le sol aux agriculteurs	<u>Groupement Engab</u> (Elang (04), Mengon (10), Nlongzok (08)) <u>Groupement Nkolmvak</u> (Nkolzomo (Ko) (5))	Réalsation du projet.	17 000 000	
A.3.22	Octroi de 790 motopompes aux agriculteurs	10 motopompes par village et dans tous les 79 villages de la commune	Réalsation du projet.	23 700 000	
A.3.23	Octroi de 7900 pioches aux agriculteurs	100 pioches par village et dans tous les 79 villages de la commune	Réalsation du projet.	1 185 000	
A.3.24	Octroi de 7900 dabas aux agriculteurs	100 dabats par village et dans tous les 79 villages de la commune	Réalsation du projet.	7 900 000	
A.3.25	Octroi de 7900 pelles aux agriculteurs	100 pelles par village et dans tous les 79 villages de la commune	Réalsation du projet.	1 185 000	

Plan Communal de Développement (PCD) de SAA

N°	Actions/Activités	Localisation (Cantons/Groupements)	Tâches	Coût (en FCFA)	Conditions préalables de réalisation
A.3 : augmentation de la production agricole					
A.3.26	Octroi de 7900 fourches	100 fourches par village et dans tous les 79 villages de la commune	Réalsation du projet.	7 900 000	- Disponibilité des financements - Participation des bénéficiaires et des services techniques - Respect des normes sectorielles - Existence des coopératives et union des coopératives
A.3.27	Octroi de 7900 râteaux	100 râteaux par village et dans tous les 79 villages de la commune	Réalsation du projet.	7 900 000	
A.3.28	Octroi de 7900 arrosoirs	100 arrosoirs par village et dans tous les 79 villages de la commune	Réalsation du projet.	1 580 000	
A.3.29	Octroi de 7900 paires de gants	100 paires de gants par village et dans tous les 79 villages de la commune	Réalsation du projet.	3 950 000	
A.3.30	Octroi de 7900 houes	100 houes par village et dans tous les 79 villages de la commune	Réalsation du projet.	1 185 000	
A.3.31	Octroi de 7900 plantoirs	100 plantoirs par village et dans tous les 79 villages de la commune	Réalsation du projet.	7 900 000	
A.3.32	Octroi de 79000 sachets polyéthylène	1000 sachets par village et dans tous les 79 villages de la commune	Réalsation du projet.	7 900 000	
A.3.33	Octroi de 21 tronçonneuses	Groupement Engab (Elang (03), Mengon (03), Momo (01), Nkolang 1 (01), Nkolang 2 (02), Nkolawono (01), Nkolbogo 2 (01), Nkolessono (01), Nlong Zock (03)) Groupement Lebamzip (Nkol Ebae (05))	Réalsation du projet.	105 000 000	
A.3.34	Acquisition des terres	Groupement Kouna-Odzolo (Nkolmesseng)	//	//	
A.4 : Facilitation de la transformation et du stockage de la production					
A.4.1	Construction de 79 unités de transformation polyvalente des produits agricoles	Tous les 79 villages de la commune	- Etudes techniques et environnementales préalables ; - Réalsation du projet.	23 700 000	
A.4.2	Octroi de 237 presses à huile motorisés pour noix de palme et palmiste	03 presses par village et dans tous les 79 villages de la commune	- Etudes techniques et environnementales préalables ; - Réalsation du projet.	165 900 000	
A.4.3	Octroi de 237 moulins polyvalents (manioc, arachide, tomate, etc.)	03 moulins par village et dans tous les 79 villages de la commune	- Etudes techniques et environnementales préalables ; - Réalsation du projet.	71 100 000	
A.4.4	Réhabilitation d'1 magasin de stockage	Groupement Engab (Nkolbogo 2)	- Etudes techniques et environnementales préalables ; - Réalsation du projet.	100 000 000	
A.4.5	Construction de 79 magasins de stockage	Tous les 79 villages de la commune	- Etudes techniques et environnementales préalables ; - Réalsation du projet.	198 000 000	

Plan Communal de Développement (PCD) de SAA

N°	Actions/Activités	Localisation (Cantons/Groupements)	Tâches	Coût (en FCFA)	Conditions préalables de réalisation
A.5 : Facilitation de l'évacuation et la commercialisation des produits agricoles					
A.5.1	Octroi de 2370 portes tout (pousse-pousse) aux agriculteurs	30 portes tout par village et dans tous les 79 villages de la commune	Réalisation du projet	104 800 000	
A.5.2	Octroi de 3950 brouettes aux agriculteurs	50 brouettes par village et dans tous les 79 villages de la commune	Réalisation du projet	98 750 000	
A.5.3	<p>Reprofilage de 12 pistes agricoles</p> <p><u>Groupement Engab, Village Elang</u> : Axe Nkang Otomg-Elig Afana (3 km), <u>Village Mengon</u> : Axe Chefferie Mengon-Elig Eyala-Momo (5 km)</p> <p><u>Groupement Nkolmvak</u></p> <p><u>Village Nkolekono</u> : Piste allant à Elig Tchouga 4km), <u>Village Nkolmeki</u> : Axes chefferie-Mbog onana Nkoa :5 km, <u>Axe chefferie-Essekmaban ayissi Nkolo</u> : 5 km</p> <p><u>Village Nkolntsa</u> : Piste menant au bassin de Nlonlabok.</p> <p><u>Groupement Nkolbogo</u></p> <p><u>Village Lekoubek</u> : Axe Lekoubek-Song Obama-Ekombitié avec réfection de 3 ponts : 11 km, <u>Village Melik</u> :Axe Melik-Djebali-Nkolmesseng avec réfection de 1 pont : 4 km</p> <p><u>Village Nkolbogo 3</u> :Axe Nkolbogo chefferie-Song Obama avec réfection de 2 ponts : 7 km</p> <p><u>Village Ondodo 1</u> : Axe Ondodo antenne-Nachtigal : 6 km</p> <p><u>Village Ondodo 2</u> : Axe Afamba-Plantations avec réfection de 5 ponts : 6 km</p> <p><u>Village Nkolevodo</u> : Axe Nkolevodo-Mvog Mebina (jusqu'au bord du fleuve Afamba) : 7 km</p>	<p><u>Groupement Engab</u> (Elang, Mengon)</p> <p><u>Groupement Nkolbogo</u> (Lekoubek, Melik, Nkolbogo 3, Ondodo 1, Ondodo 2, Nkolevodo)</p> <p><u>Groupement Nkolmvak</u> (Nkolekono, Nkolmeki, Nkolntsa)</p>	<ul style="list-style-type: none"> - Etudes techniques et environnementales préalables ; - Appel d'offre ; - Réalisation. 	55 000 000	<ul style="list-style-type: none"> - Disponibilité des financements - Participation des bénéficiaires et des services techniques - Respect des normes sectorielles - Existence des coopératives et union des coopératives

Plan Communal de Développement (PCD) de SAA

N°	Actions/Activités	Localisation (Cantons/Groupements)	Tâches	Coût (en FCFA)	Conditions préalables de réalisation
A.5 : Facilitation de l'évacuation et la commercialisation des produits agricoles					
A.5.4	Création de 19 pistes agricoles <u>Groupement Engab</u> <u>Village Nkolang 1:</u> *Elig Afana-Nkang Okon : 5 km <u>Village Nkolawono:</u> *CSI-école publique : 3 km <u>Village Nkolbogo 2 :</u> *Chefferie-chutes de Ngama : 1,8km *Elig Tomo-Sanaga : 2km *Nkolo Bila-Sanaga : 2km *Etam Haoussa-Sanaga : 1,5km *Elig Noa-Minkene: 1,5km <u>Village Nkolessono :</u> *Ndobbo-Fleuve : 7 km *Axe-Sanaga : 4 km *Akan Otan-Carrière : 2 km <u>Groupement Lebamzip</u> <u>Village Ekekom :</u> *Vatican et *Ekekom chefferie, <u>Village Nkol Ebae</u> 02 pistes : *Vers NkolNgok : 6km *Vers Essimbene : 4km, <u>Village Nkol Melok</u> :*02 pistes, <u>Village Nkolngok</u> (01 piste), <u>Groupement Nkolbogo</u> <u>Village Nkolbogo 3 :</u> *Chefferie à Song-Obama : 7km. <u>Groupement Nkolmvak</u> <u>Village Nkolméki :</u> *Axe chefferie-Mbog Onana Nkoa : 5km, *Axe chefferie-Essek Meban Ayissi Nkolo : 5km	<u>Groupement Engab</u> (Nkolang 1, Nkolawono, Nkolbogo 2, Nkolessono) <u>Groupement Lebamzip</u> (Ekekom, Nkol Ebae, Nkolmelok, Nkolngok) <u>Groupement Nkolbogo</u> (Nkolbogo 3) <u>Groupement Nkolmvak</u> (Nkolméki) <u>Groupement Lebamzip</u> (Nlong Onambélé)	- Etudes techniques et environnementales préalables ; - Appel d'offre ; - Réalisation.	72 000 000	- Disponibilité des financements - Participation des bénéficiaires et des services techniques - Respect des normes sectorielles - Existence des coopératives et union des coopératives
A.5.5	Sensibilisation des populations à l'utilisation de l'outillage agricole moderne et des cultures de contre saison	<u>Groupement Lebamzip</u> (Nlong Onambélé)	sensibilisation effectuée	5 000 000	
TOTAL				2 591 200 000	

Plan Communal de Développement (PCD) de SAA

Secteur 4 : Arts et culture

Problème sectoriel : Difficulté à promouvoir la culture

		Logique d'intervention	Indicateur objectivement vérifiable	Source de vérification	Hypothèse de réalisation
Objectif supérieur		Permettre aux populations de satisfaire leurs besoins essentiels, de jouir de leurs droits fondamentaux et d'assumer leurs devoirs par la promotion de la culture locale	Part du secteur dans le PIB	Document de Stratégie pour la croissance et l'emploi (DSCE)	Le pays bénéficie d'une stabilité sociopolitique (paix)
Objectif global		Faciliter la promotion de la culture			
Objectifs spécifiques		OS₁ : renforcer les infrastructures de promotion de la culture.	Chaque groupement est doté d'un foyer culturel.	-Rapports des services techniques (DDMINCULTURE) -Rapports du Comité Communal de Suivi et Evaluation (CCSE)	-Disponibilité des financements -Participation des bénéficiaires et des services techniques
		OS₂ : dynamiser et renforcer les structures d'encadrement et de promotion de la culture	Chaque groupement est doté d'une structure de promotion de la culture		
		OS₃ : vulgariser la culture locale	Au moins une manifestation culturelle d'envergure Communale est organisée chaque année		
Résultats		R₁ : les infrastructures de promotion de la culture sont renforcées	Au moins 13 structures de promotion culturelle existent - PV de réception des ouvrages		
		R₂ : les structures d'encadrement et de promotion de la culture sont présentes et fonctionnelles	Au moins 10 infrastructures de promotion culturelle existent - La manifestation culturelle est effective. - Rapports ; photos ; films des manifestations culturelles		
		R₂ : la culture locale est vulgarisée			
N°	Actions/Activités	Localisation (Cantons/Groupements)	Tâches	Coût (en F CFA)	Conditions préalables de réalisation
A.1 : Renforcer les infrastructures de promotion de la culture.					
A.1.1	Aménagement d'un foyer communautaire	<u>Groupement Engab</u> (Nkolawono)	- Etudes techniques et environnementales préalables - Appel d'offres - Réalisation des ouvrages	15 500 000	-Disponibilité des financements - Participation des bénéficiaires et des services techniques
A.1.2	Construction et équipement de 79 foyers communautaires	Tous les 79 villages de la commune	- Etudes techniques et environnementales préalables - Appel d'offres - Réalisation des ouvrages	2 014 500 000	-Respect des normes sectorielles
A.1.3	Construction de 03 salles de diffusion culturelle (salle de cinéma, maison de la culture, bibliothèque ethnique, etc.)	Espace urbain <u>Groupement Kouna-Odzolo</u> (Ekalan Minkoul) <u>Groupement Lebamzip</u> (Nkol Ngok)	- Etudes techniques et environnementales préalables - Appel d'offres - Réalisation des ouvrages	240 000 000	

Plan Communal de Développement (PCD) de SAA

N°	Actions/Activités	Localisation (Cantons/Groupements)	Tâches	Coût (en F CFA)	Conditions préalables de réalisation
A.2 : Dynamisation et renforcement des structures d'encadrement et de promotion de la culture					
A.2.1	Mise en place de 06 clubs des amis de la culture	<u>Groupement Lebamzip</u> (Lepopomo), <u>Groupement Kouna-Odzolo</u> (Mbazona, Nkolzomo) <u>Groupement Nkolmvak</u> (Mban, Nkoldzama 1, Melik)	Appui Administratif et financier	140 000	-Participation des bénéficiaires et des services techniques -Respect des normes sectorielles
A.2.2	Création de 07 associations culturelles	<u>Canton Saa</u> (Koé) <u>Groupement Kouna-Odzolo</u> (Manelon) <u>Groupement Lebamzip</u> (Eekom, Nkol Ebae, Nkolmelok, Nlong Onambélé) <u>Groupement Nkolmvak</u> (Nkolmefon)	Appui Administratif et financier	16 500 000	
A.2.3	Redynamisation des associations culturelles	Tous les 79 villages et l'espace urbain de la commune	Appui Administratif et financier	11 060 000	
A.2.4	Réhabilitation du matériel de musique traditionnelle	<u>Groupement Nkolmvak</u> (Nkolmefon)	Confection	5 000 000	
A.2.5	Octroi du matériel de musique traditionnelle	Tous les 79 villages et l'espace urbain de la commune	Appui Administratif et financier	5 000 000	
A.3 : Vulgarisation de la culture locale					
A.3.1	Sensibilisation et vulgarisation de la culture et de son importance auprès des populations	Tous les 79 villages et l'espace urbain de la commune	Campagnes	2 000 000	
A.3.2	Organisation d'un festival culturel annuel	A déterminer	Concertation avec la DD-AC de la Lekié	6 000 000	
TOTAL				2 299 200 000	

Plan Communal de Développement (PCD) de SAA

5 : Commerce

Problème sectoriel : Difficultés à développer les infrastructures marchandes

Logique d'intervention		Indicateur objectivement vérifiable		Source de vérification	Hypothèse de réalisation
Objectif supérieur	Assurer de manière compétitive la présence des produits camerounais sur les marchés	Part des exportations dans le PIB	Déficit de la balance commerciale	Document de Stratégie pour la croissance et l'emploi (DSCE)	Le pays bénéficie d'une stabilité sociopolitique (paix)
Objectif global	Faciliter le développement des infrastructures marchandes				
Objectifs spécifiques	OS₁ : Construire les infrastructures marchandes	- Le démarrage des travaux de construction des infrastructures	Tous les marchés sont équipés de hangar, latrines, forage et bacs à ordures	-Rapports des services techniques	Disponibilité des financements
	OS₂ : Renforcer des équipements des marchés existants			-Rapports du Comité Communal de Suivi	
Résultats	R₁ : Les infrastructures marchandes sont construites	L'existence des infrastructures construites.	PV de réception des ouvrages.	-Rapports des services techniques	Disponibilité des financements
	R₂ : les marchés existants sont tous équipés	L'existence des infrastructures construites.	PV de réception des ouvrages.	-Rapports du Comité Communal de Suivi	
N°	Actions/Activités	Localisation (Cantons/Groupements)	Tâches	Coût (en F CFA)	Conditions préalables de réalisation
A.1 : Construction des infrastructures marchandes					
A.1.1	Réhabilitation des hangars de marché	<u>Groupement Engab</u> (Nkolbogo 2)	Etudes techniques et environnementales préalables	500 000	
A.1.2	Construction de 8 kits (hangar + latrines + forage + bacs à ordures)	Espace urbain (marché périodique) <u>Canton Ebombo</u> <u>Canton Saa</u> (Koe) <u>Groupement Engab</u> <u>Groupement Kouna-Odzolo</u> <u>Groupement Lebamzip</u> <u>Groupement Nkolbogo</u> <u>Groupement Nkolmvak</u>	- Etudes techniques et environnementales préalables - Appel d'offres - Réalisation des ouvrages	288 000 000	-Disponibilité des financements -Participation des bénéficiaires et des services techniques -Respect des normes sectorielles

Plan Communal de Développement (PCD) de SAA

N°	Actions/Activités	Localisation (Cantons/Groupements)	Tâches	Coût (en F CFA)	Conditions préalables de réalisation
A.1 : Construction des infrastructures marchandes					
A.1.4	Création de 04 marchés périodiques	<u>Canton Ebombo</u> (Nkoleboma) <u>Groupement Kouna-Odzolo</u> (Abel) <u>Groupement Lebamzip</u> (Nkolngok) <u>Groupement Nkolmvak</u> (Nkolekono)	<ul style="list-style-type: none"> - Etudes techniques et environnementales préalables - Appel d'offres - Réalisation des ouvrages 	100 000 000	<ul style="list-style-type: none"> -Disponibilité des financements -Participation des bénéficiaires et des services techniques -Respect des normes sectorielles
A.2 : Renforcement des équipements des marchés existants					
A.2.1	Construction d'une clôture pour le marché périodique	Espace urbain (marché périodique)	<ul style="list-style-type: none"> - Etudes techniques et environnementales préalables - Appel d'offres - Réalisation des ouvrages 	32 000 000	
TOTAL				479 000 000	

Plan Communal de Développement (PCD) de SAA

Secteur 6 : Communication

Problème sectoriel : Difficultés d'accès à l'information

Logique d'intervention		Indicateur vérifiable	objectifment	Source de vérification	Hypothèse de réalisation
Objectif supérieur		Développer les infrastructures de communication pour contribuer à la création d'un espace économique intégré et viable Développer les infrastructures de communication pour contribuer à la création d'un espace économique intégré et viable	% de la population ayant l'accès facile à l'information	Document Stratégie pour la croissance et l'emploi (DSCE)	Le pays bénéficie d'une stabilité sociopolitique (paix)
Objectif global		Accroître l'accès à l'information			
Objectif spécifique		OS₁ : Accroître les infrastructures de communication	-Au moins une nouvelle infrastructure de communication est créée	-Rapports des services techniques (DDMINCOM) -Rapports du Comité Communal de Suivi et Evaluation (CCSE)	-Disponibilité des financements -Participation des bénéficiaires et des services techniques
		OS₂ : créer des structures locales de communication	Au moins une nouvelle structure locale de communication est créée		
		OS₃ : vulgariser les NTIC	au moins une campagne de sensibilisation est organisée		
Résultat		R₁ : Le nombre d'infrastructures de communication s'est accru	- Il existe plusieurs infrastructures de communication - PV de réception des ouvrages.		
		R₂ : Le nombre de structures locales de communication s'est accru	Il existe plusieurs structures de communication		
		R₃ : les NTIC sont dans les us des populations	Au moins une campagne de sensibilisation est organisée		
N°	Actions/Activités	Localisation (Cantons/Groupements)	Tâches	Coût (en F CFA)	Conditions préalables de réalisation
A.1 : Accroissement des infrastructures de communication					
A.1.1	Construction de 02 antennes de relais à proximité	Toute la Commune	- Etudes techniques et environnementales préalables - Appel d'offres - Réalisation des ouvrages	646 000 000	-Disponibilité des financements -Participation des bénéficiaires et des services techniques -Respect des normes sectorielles
A.1.2	Réaménagement des ondes TV et radiophoniques	<u>Groupement Kouna-Odzolo</u> (Abel, Ekalan Minkoul, Essolmeyong, Nkolzoa 2,) <u>Groupement Lebamzip</u> (Ebang, Ekoum-Ondom, Lebamzip 1, Lebamzip 2, Mengama, Nkolondogo, Ntsa-Ekang,)	Concertation avec la DD-COM de la Lekié	5 000 000	
A.2 : Création des structures locales de communication					
A.2.1	Réhabilitation de la radio communautaire de Saa et diffusion des informations dans toute la commune	Toute la commune	Etudes techniques préalables	30 000 000	

Plan Communal de Développement (PCD) de SAA

N°	Actions/Activités	Localisation (Cantons/Groupements)	Tâches	Coût (en F CFA)	Conditions préalables de réalisation
A.2 : Création des structures locales de communication					
A.2.2	Création de 01 radio communautaire avec antenne de relais	Toute la Commune	- Etudes techniques et environnementales préalables - Appel d'offres - Réalisation des ouvrages	270 000 000	-Disponibilité des financements -Participation des bénéficiaires et des services techniques -Respect des normes sectorielles
A.2.3	Intensification du relais des informations par les radios locales	Toute la commune	/	6 000 000	
A.2.4	Formation des jeunes à l'utilisation des instruments traditionnels de communication	Tous les villages de la commune	/	2 000 000	
A.3 : Améliorer la compréhension des populations					
A.3.1	Sensibilisation sur le passage au numérique	Toute la commune	Campagnes	6 000 000	
TOTAL				959 000 000	

Secteur 7 : Domaines, cadastres et affaires foncières

Problème sectoriel : Difficultés d'accès et de sécurisation de la propriété foncière.

Logique d'intervention		Indicateur vérifiable	objectifment	Source de vérification	Hypothèse de réalisation
Objectif supérieur	Permettre aux populations de satisfaire leurs besoins essentiels, de jouir de leurs droits fondamentaux et d'assumer leurs devoirs	Pourcentage de la population ayant accès aux titres fonciers		Document de Stratégie pour la croissance et l'emploi (DSCE) Enquête INS	Le pays bénéficie d'une stabilité sociopolitique (paix)
Objectif global	Faciliter l'accès à la propriété foncière.				
Objectifs spécifiques	OS₁ : Faciliter l'accès aux titres fonciers.	-Les délais d'obtention du titre foncier sont raccourcis -Les procédures d'obtention sont simplifiées		Rapports des services techniques (DDMINDAF) Rapports du Comité Communal de Suivi et Evaluation (CCSE)	-Disponibilité des financements -Participation des bénéficiaires et des services techniques
	OS₂ : Sécuriser la propriété foncière	-30% des propriétés foncières sont immatriculées d'ici 2025			
Résultats	R₁ : L'accès aux titres fonciers est facilité.	-Plus de personnes ont accès aux titres fonciers			
	R₂ : La propriété foncière est sécurisée	-Nombre de titres fonciers établis			

Plan Communal de Développement (PCD) de SAA

N°	Actions/Activités	Localisation (Cantons/Groupements)	Tâches	Coût (en F CFA)	Conditions préalables de réalisation
A.1 : Facilitation de l'accès aux titres fonciers					
A.1.1	Facilitation de l'accès aux titres fonciers	Toute la commune	concertation avec la DD-DCAF de la Lekié	3 000 000	-Respect des normes sectorielles -Disponibilité des financements -Participation des bénéficiaires et des services techniques
A.1.2	Sensibilisation des populations sur l'importance des titres fonciers	Toute la commune	Campagnes	6 000 000	
A.1.3	Vulgarisation de la procédure d'obtention des titres fonciers	Toute la commune	Campagnes	6 000 000	
A.1.4	Organisation des séances d'immatriculation et de bornage	Tous les villages de la commune et l'espace urbain	Campagnes	6 000 000	
A.2 : Sécurisation de la propriété foncière					
A.2.1	Mise sur pied et vulgarisation d'un plan cadastral	Toute la commune	Démarches administratives	150 000 000	
A.2.2	Application de la réglementation et la législation en matière d'obtention des titres fonciers et des permis de bâtir	Espace urbain	concertation avec la DD-DCAF de la Lekié	6 000 000	
A.2.3	Création et viabilisation des lotissements communaux et communautaires	Tous les villages de la commune et l'espace urbain	concertation avec la DD-DCAF de la Lekié	50 000 000	
A.2.4	Actualisation et sécurisation de l'état du patrimoine communal	Toute la commune	Service technique de la Commune	2 000 000	
Total				229 000 000	

Plan Communal de Développement (PCD) de SAA

Secteur 8 : Eau et énergie. Sous-secteur Eau

Problème sectoriel : Difficultés d'accès à l'eau potable

Logique d'intervention		Indicateur vérifiable	objectivement	Source de vérification	Hypothèse de réalisation
Objectif supérieur		Développer les infrastructures hydrauliques et énergétiques	Pourcentage des ménages ayant accès à l'eau potable, à l'électrification et aux produits pétroliers.	Document de Stratégie pour la croissance et l'emploi (DSCE)	Le pays bénéficie d'une stabilité sociopolitique (paix)
Objectif global		Faciliter l'accès à l'eau potable			
Objectifs spécifiques		OS₁ : Améliorer le taux d'accès à l'eau potable	- Le nombre de points d'eau potable construits et/ou réhabilités	Rapports des services techniques (DDMINEE) Rapports du Comité Communal de Suivi et Evaluation (CCSE)	-Disponibilité des financements -Participation des bénéficiaires et des services techniques
		OS₂ : Améliorer la gestion des points d'eau potable	- Le nombre de comité de gestion des points d'eau crée		
Résultats		R₁ : Le taux d'accès à l'eau potable est amélioré	- 250 habitants maximum par point d'eau		
			- Points d'eau à moins de 30 minutes de marche		
		R₂ : La gestion des points d'eau potable est améliorée	- Un point d'eau par école et par CSI		
			- Un comité de gestion par point d'eau		
N°	Actions/Activités	Localisation (Cantons/Groupements)	Tâches	Coût (en F CFA)	Conditions préalables de réalisation
A.1 : Amélioration de l'accès à l'eau potable					
A.1.1	Réhabilitation de 01 adduction d'eau	<u>Groupement Nkolmvak</u> (Nkoldzama 2)	- Etudes techniques et environnementales préalables - Appel d'offres - Réalisation des ouvrages	18 000 000	
A.1.2	Réhabilitation de 36 forages	<u>Canton Ebombo</u> (Nkol Ebassimbi (02)) <u>Canton Saa</u> (Ebogo Mvog Ndzinga (01), Nkolo (02), Nkol Ofoumbi (Otetembe 01 et Nyat Ibamka 01)) <u>Groupement Engab</u> (Nkolawono CSI (02), Nkolbogo 2 école (01), Nkolessono CSI (01)) <u>Groupement Kouna-Odzolo</u> (Ekalan Minkoul (02), Mbama (02), Nkolzoa 1 (02)) <u>Groupement Lebamzip</u> (Lebamzip 1(01), Nkolmelok (01), Nkolngok (01), Nlong Onambélé (03)) <u>Groupement Nkolbogo</u> (Nkolbogo 1 (04), Nkolbogo 3 (01), Ondondo 1 centre (CSI : 01), Ondondo 2 centre (01)) <u>Groupement Nkolmvak</u> (Melik (Nkolmvak) (02), Nkolméki (02), Nkolmvak (01), Nkolvé (02), Nkolntsa (01))	- Etudes techniques et environnementales préalables - Appel d'offres - Réalisation des ouvrages	162 000 000	Disponibilité des financements -Participation des bénéficiaires et des services techniques -Respect des normes sectorielles

Plan Communal de Développement (PCD) de SAA

N°	Actions/Activités	Localisation (Cantons/Groupements)	Tâches	Coût (en F CFA)	Conditions préalables de réalisation
A.1 : Amélioration de l'accès à l'eau potable					
A.1.3	Réhabilitation de 05 puits	<u>Canton Ebombo</u> (Mbassila ; Mbilmana) <u>Groupement Lebamzip</u> (Nkolmeyos) <u>Groupement Nkolbogo</u> (Meki Mebodo (01)) <u>Groupement Nkolmvak</u> (Nkolékono (01))	- Etudes techniques et environnementales préalables - Appel d'offres - Réalisation des ouvrages	12 500 000	-Disponibilité des financements des bénéficiaires et des services techniques -Respect des normes sectorielles
A.1.6	Réhabilitation de 11 sources aménagées	<u>Canton Ebombo</u> (Ndong-Elang (source ajene source mbadka)) <u>Groupement Engab</u> (Elang (01), Mengon (02), Momo (01), Nkolang 1 (02), Nkolang 2 (01), Nkolbogo 2 (02), Nkolessono (03), Nlong Zock (02)) <u>Groupement Kouna-Odzolo</u> (Manelon (Mo'on lekié)) <u>Groupement Lebamzip</u> (Lepopomo centre (01), Nkolngok (02) ; Lebamzip2 (03 : Bolo, Mehousa, Manekolo)) <u>Groupement Nkolmvak</u> (Nkoldzama 2 (01), Nkolzomo (01)) ;	- Etudes techniques et environnementales préalables - Appel d'offres - Réalisation des ouvrages	13 750 000	
A.1.7	Aménagement de 03 sources/puits	Canton Ebombo (Ndong Elang (03 dont 01 à Noel, 01 à Mbatka et 01 à Ajene))	- Etudes techniques et environnementales préalables - Appel d'offres - Réalisation des ouvrages	8 000 000	
A.1.8	Renforcement du réseau d'adduction d'eau CDE	Espace urbain	Concertation avec la CAMWATER	500 000 000	
A.1.9	Construction de 06 adductions d'eau potable	<u>Groupement Nkolmvak</u> (Nkolmvak chefferie) ; <u>Canton Ebombo</u> (Mendouga Mokala) ; <u>Groupement Lebamzip</u> (Ekekom, Nlong Onambélé) ; <u>Groupement Nkolbogo</u> (Melik) ; <u>Groupement Engab</u> (Nlongzok).	- Etudes techniques et environnementales préalables - Appel d'offres - Réalisation des ouvrages	468 000 000	
A.1.10	Construction d'un château d'eau	<u>Canton Saa</u> (Elessogue (CSI))	- Etudes techniques et environnementales préalables - Appel d'offres - Réalisation des ouvrages	80 000 000	

Plan Communal de Développement (PCD) de SAA

N°	Actions/Activités	Localisation (Cantons/Groupements)	Tâches	Coût (en F CFA)	Conditions préalables de réalisation
A.1 : Amélioration de l'accès à l'eau potable					
A.1.11	Construction de 187 forages	<p><u>Canton Ebombo</u> : Kokoé (03 dont 01 à la Chefferie, 01 à Eteng et 01 à Mbala Amanda) ; Mbassila (02 dont 01 à la chefferie et 01 à Ebil Meti) ; Mbilmana (02 dont 01 à Mvog Ebela et 01 à Mvog Anega) ; Mendouga Mokala (01 à gentil) ; Ndong-Elang (03 dont 01 à la chefferie, 01 à Mvog Yebi 01 à Ndon-Elang centre); Ndovolo (02 dont 01 à Ndovolo nord et 01 à Nga Assi) ; Nkolangoung (03 dont 01 à l'école, 01 à Nkolangoung route, 01 à Nkolangoung chefferie) ; Nkol Eboma (03 dont 01 à Chefferie, 01 à EP, 01 à Nkol-Eboma 2) ; Nkolmgbana (02 dont 01 à la chefferie et 01 à Nkolmgbana 2) ; Nkolndzomo (02 dont 01 à Mvog Mbaye et 01 à Mvog Ndjomo) ; Nsan Mendouga (03)</p> <p><u>Canton Saa</u> : Koé (03)</p> <p><u>Groupement Engab</u> : Elang (06 dont 01 à Nkang Otom 1, 01 à Nkang Otom 2, 01 à Ebele, 01 à Elang centre, 01 à Song Ngouma, 01 à l'école publique) ; Mengon (04 dont 01 Mengon1, 01 à Mengon centre, 01 à Elig Eyala, 01 à Mengo Nord) ; Momo (04 : 01 au hameau Emame Bilai, 02 dans les 02 écoles primaires, 01 à l'école maternelle à construire) ; Nkolang 1 (05 dont 01 à Logo Assi, 01 à Nkol Essong, 01 à Elig Ngadna, 01 à Nkol Owono et 01 à l'école publique) ; Nkolang 2 (01) ; Nkolbogo 2 (03 dont 01 au CSI, 01 à la chefferie et 01 à l'école publique) ; Nkolessono (04 dont 01 à Ntebe, 01 à Osseme, 01 à Nkolessono centre et 01 à l'école publique) ; Nlongzok (06 dont 01 à Akeng-Assi, 01 à Mban-Assi, 01 à Ekoumbai, 01 à la chefferie, 01 au CES, Elig-Nkoua, 01 à Nlongzok château) <u>Groupement Kouna-Odzolo</u> : Abel (05) ; Ebang Minala (06) ; Ekan Minkoul (02) ; Essolmeyong (04 dont 01 à la chefferie, 01 à Mvog Menguel, 01 à Mvog Elang et 01 à Mvog Ndjom) ; Man-Elon (03 dont 01 à chefferie, 01 à Man-Elon centre et 01 à Elig Messi) ; Mbama (03 forages dont 01 à Gnongkap, 01 vers Nkolzoa et 01 à la Chefferie) ; Mbazoa (06 dont 01 au carrefour, 01 à Bonyaga, 01 à Evehassi, 01 à Essongo, 01 à Messam, 01 à l'école publique)</p>	<ul style="list-style-type: none"> - Etudes techniques et environnementales préalables - Appel d'offres - Réalisation des ouvrages 	1 776 500 000	<ul style="list-style-type: none"> -Disponibilité des financements -Participation des bénéficiaires et des services techniques -Respect des normes sectorielles

Plan Communal de Développement (PCD) de SAA

N°	Actions/Activités	Localisation (Cantons/Groupements)	Tâches	Coût (en F CFA)	Conditions préalables de réalisation
A.1 : Amélioration de l'accès à l'eau potable					
A.1.11	Construction de 187 forages (suite)	<p><u>Groupement Kouna-Odzolo</u> : Nkolmesseng (04 dont 01 à Nkolmesseng, 01 à Essombouri, 01 à avant SNEC et 01 l'école publique) ; Nkolzoa 1 (03 dont 01 vers la famille Manga Honorine, 01 à l'école publique, 01 à la chefferie) ; Nkolzoa 2 (02 dont 01 à la chefferie et 01 au quartier Lepouma) ; Nkolzomo (Ko) (05 dont 01 au carrefour Nkolzomo, 01 à Mvog Etémé, 01 à Ateba Ndongo, 01 à Ambassa Paul, 01 à Okalia)</p> <p><u>Groupement Lebamzip</u> : Ebang (02 dont 01 à Ebang Chefferie et 01 à Ebang centre) ; Ekoum-Ondom (03 dont 01 à Ekoum Ondom Chefferie, 01 à Ekoum Ondom route, 01 à Nnong-Bissong) ; Lebamzip 1 (02 dont 01 à Elig Elouna et 01 à Menye Mbarga) ; Lebamzip 2 (02 : chefferie (01) et Nyong Apala (01)) ; Mengama (02 dont 01 à Bile-Bila et 01 à Onondo) ; Nkol Ebae (03) ; Nkol Kaï (03) ; Nkol Melok (04) ; Nkol-Meyos (02 dont 01 pour chaque hameau) ; Nkol Ngok (02 dont 01 à Nkol Ngok 2 et 01 à Elig Zogo) ; Nkolondogo (02 dont 01 à Nkolondogo Chefferie et 01 à Bgok Megon) ; Nlong Onambélé (03 du coté Ouest du village) ; Ntsa-Ekang (03 dont 01 à Ntsa-Ekang Chefferie et 01 à Ntsa-Ekang centre</p> <p><u>Groupement Nkolbogo</u> : Lekoubek chefferie (01) ; Melik (Nkolbogo) ; Nkolayos (03 dont 01 à Nkulkuma centre, 01 à la chefferie et 01 à Nkoledim) ; Nkolbogo 1 au CES (01) ; Nkolbogo 3 (04 dont 01 à Nkolebono, 01 à la chefferie, 01 à l'école publique de Song Obama et 01 à Docassi) ; Nkolevodo (04 dont 01 à la chefferie, 01 à l'entrée du village, 01 à la sortie du village et 01 à l'école maternelle et primaire publique) ; Nkolonguene (05 dont 01 à la chefferie, 01 au centre, 01 à Messama-Assi, 01 à Menyegue et 01 à Mbog- Nyebe) ; Ondondo 1 (05 dont 01 à Afamb- Assi, 01 au CES, 01 à l'école Publique, 01 à la limité du village avec Ondondo 2 et 01 à la chefferie) ; Ondondo 2 (01) ; Womkoa (04 dont 01 à la chefferie, 01 au Carrefour, 01 au CETIC et 01 à Nkolebono)</p> <p><u>Groupement Nkolmvak</u> : Edzen (03 dont à Nnong Lebok, 01 à Edzen centre, 01 à Ngoksa) ; Mban (01) ; Nkolbibak (04 dont 2 à Nkolbibak 1 et 2 à Nkolbibak 2) ; Nkoldzama 1 (01) ;</p>			<ul style="list-style-type: none"> -Disponibilité des financements -Participation des bénéficiaires et des services techniques -Respect des normes sectorielles

Plan Communal de Développement (PCD) de SAA

N°	Actions/Activités	Localisation (Cantons/Groupements)	Tâches	Coût (en F CFA)	Conditions préalables de réalisation
A.1 : Amélioration de l'accès à l'eau potable					
A.1.11	Construction de 187 forages (suite)	Nkoldzama 2 (01) ; Nkolékono (04 dont 01 dans chaque hameau) ; Nkolmefon (04 dont 01 dans chaque hameau) ; Nkolméki (04 dont 01 à Ntsapon, 01 à Nkolofoumbi, 01 à Nkolelougua et 01 à la chefferie) ; Nkolmvak (03 dont 01 à l'école publique) ; Nkolntsa (03 dont 01 à Embolo, 01 à Mvog Essiminke, 01 à Mvog Engolo) ; Nkolvé (02 dont 01 à la chefferie et 01 à la limite avec Nkoltsa) ; Melik (04).			-Disponibilité des financements -Participation des bénéficiaires et des services techniques -Respect des normes sectorielles
A.1.12	Aménagement de 30 sources	<u>Canton Saa</u> (Koé (07)) <u>Groupement Lebamzip</u> (Eekom (04) ; Nkol Ebae (01) ; Nkol Kaï (03), Nlong Onambélé (03)) <u>Groupement Nkolbogo</u> (Lekoubek (01) ; Melik (03)) <u>Groupement Nkolmvak</u> (Edzen (02) ; Nkoldzama 1 (02) ; Nkoldzama 2 (01) ; Nkolmefon, Nkolzomo (Nkom : 01) ; Nkolntsa (02)).	- Etudes techniques et environnementales préalables - Appel d'offres - Réalisation des ouvrages	72 000 000	
A.1.13	Sensibilisation et formation sur les techniques de potabilisation de l'eau	Toute la commune	Campagnes	6 000 000	
A.2 : Amélioration de la gestion des points d'eau potable					
A.2.1	Création d'un comité de gestion par point d'eau aménagé	Tous les villages	à la construction du forage	Intégré au coût du forage	
TOTAL				2 616 750 000	

Plan Communal de Développement (PCD) de SAA

Secteur 8 : Eau et énergie. Sous-secteur Energie

Problème sectoriel : Difficultés d'accès à l'énergie

		Logique d'intervention	Indicateur objectivement vérifiable	Source de vérification	Hypothèse de réalisation
Objectif supérieur		Développer les infrastructures hydrauliques et énergétiques	Pourcentage des ménages ayant accès à l'électrification et aux produits pétroliers.	Document de la Stratégie pour la croissance et l'emploi (DSCE)	Le pays bénéficie d'une stabilité sociopolitique (paix)
Objectif global		Faciliter l'accès à l'énergie			
Objectifs spécifiques		OS₁ : Eclairer les voies publiques	- L'éclairage public fonctionne dans la commune	Rapports des services techniques (DDMINEE)	- Disponibilité des financements
		OS₂ : Étendre et renforcer le réseau électrique	- Le taux d'électrification atteint 100%		
		OS₃ : Diversifier les sources d'énergie	- Les 03 types de sources d'énergie existent (éolienne, biomasse, photovoltaïque)		
		OS₄ : Améliorer la gestion des infrastructures existantes	Des structures de gestion sont fonctionnelles		
		OS₅ : Réguler les prix des hydrocarbures	le niveau des prix Local est indexé		
Résultats		R₁ : Les voies publiques sont éclairées	- Le nombre de lampadaires fonctionnels sur les voies	Rapports du Comité Communal de Suivi et Evaluation (CCSE)	- Participation des bénéficiaires et des services techniques
		R₂ : Le réseau électrique est étendu et renforcé	- Le niveau de couverture du réseau électrique		
		R₃ : Les sources d'énergie sont diversifiées	- Les sources d'énergie sont diversifiées		
		R₄ : la gestion des infrastructures est améliorée	au moins un comité de gestion et de vigilance est fonctionnel,		
		R₅ : les prix des produits pétroliers sont régulés	le niveau des prix Local est indexé		
N°	Actions/Activités	Localisation (Cantons/Groupements)	Tâches	Coût (en F CFA)	Conditions préalables de réalisation
A.1 : Eclairage des voies publiques					
A.1.1	Installation d'au moins 50 lampadaires solaires pour l'éclairage public de la ville	Espace urbain	- Etudes techniques et environnementales préalables - Appel d'offres - Réalisation de l'ouvrage	27 000 000	- Disponibilité des financements - Participation des bénéficiaires et des services techniques

Plan Communal de Développement (PCD) de SAA

N°	Actions/Activités	Localisation (Cantons/Groupements)	Tâches	Coût (en F CFA)	Conditions préalables de réalisation
A.2 : Extension et renforcement du réseau électrique					
A.2.1	Construction du réseau électrique triphasé	<p><u>Canton Ebombo</u> (Kokoe, Mbassila, Mbilmana, Mendouga M'okala, Ndong-Elang, Ndovolo, Nkolangoung, Nkoleboma, Nkolebassimbi, Nkolmgbana, Nkolndzomo, Nsan Mendouga)</p> <p><u>Groupement Kouna-Odzolo</u> (Nkolzoa 1; Ovo-Abang pour alimentation croisée (Ovo-Abang-Elig Zogo-Nkolngok))</p> <p><u>Groupement Lebamzip</u> (Ebang Chefferie; Lebamzip 1 (Elig Elouna); Lebamzip 2 Chefferie), <u>Groupement Nkolbogo</u> (Nkolbogo 1)</p>	<ul style="list-style-type: none"> - Etudes techniques et environnementales préalables - Appel d'offres - Réalisation de l'ouvrage 	916 000 000	
A.2.2	Electrification de 47 villages (239,8 km BT, et 17 km MT)	<p><u>Canton Ebombo</u> : Mbassila (Mbassila carrefour-Nkol Ebassim (02km)) ;Ndovolo Nord 300m ; Nkol Ebassimbi ; Nkolndzomo ;Nsan Mendouga (Nsan Mendouga-Saa-Nkolmetet (07km))</p> <p><u>Canton Saa</u> : Koé (6km)</p> <p><u>Groupement Engab</u> : Elang (9 km),Momo (village Nkolmwan-momo (10km)) ;Nkolang 1 (5 km),Nkolang 2 ;Nkolawono (installation d'un générateur à forte capacité),Nkolbogo 2 (15 km),Nkolessono (11 km),Nlongzok (12 km)</p> <p><u>Groupement Kouna-Odzolo</u> : Abel (village Nkolzomo – Ekan Minkoul carrefour Abel – Polo : 7 km) :Ebang Minala (Extension du courant sur 1km de basse tension) ; Ekan Minkoul (Mbama-Ekan Minkoul : 7km) ;Essolmeyong (21 km),Man-Elon (6km), Mbazoa (Saa-Messsam (8km)) ; Mbilmana ; Nkolmesseng (en s'appuyant sur le projet initié par les populations),Nkolzoa 2 (Mbama-Nkolzoa 2) ;Nkolzomo ; Nkolzomo (Ko) (Nkolzomo centre-Ezeza (6km), Nkolzomo centre-Ecole publique d'Abel (1km))</p> <p><u>Groupement Lebamzip</u> : Mengama (extension du réseau à Bekassa-Melen) ; Nkol Kai (passer de la BT à la MT 4km et Elik Anki 2km BT) ; Nlong Onambélé (Extension BT dans tout le village) ;Ntsa-Ekang (extension)</p> <p><u>Groupement Nkolbogo</u> : Lekoubek (Lekoubek à Nkolbogo I (4km)) ;Meki mebedo (Extension au nord du village) ;Melik (Nkolbogo) ; Nkolayos (03km environ depuis le dernier point de raccordement de Nkolbogo 1) ; Nkolbogo 1 (Extension vers le quartier Nsono Assamba : 4km) ;Nkolbogo 3 (Nkolbogo I au Carrefour Womkoa (10km)) ; Nkolevodo Ondondo 2 (01km de BT et 03km environ de MT depuis le dernier point de raccordement de la ville de Batchenga) ; Nkolonguene (04km depuis le carrefour Nkolonguene) ; Ondondo 1(03km de BT et 04km environ de MT depuis le dernier point de raccordement de la ville de Batchenga) ;Ondondo 2 (01km de BT et 03km environ de MT depuis le dernier point de raccordement de la ville de Batchenga)</p>	Concertation avec ENEO	821 400 000	<ul style="list-style-type: none"> - Disponibilité des financements - Participation des bénéficiaires et des services techniques Accord entre la Mairie et le l'opérateur Respect de la réglementation

Plan Communal de Développement (PCD) de SAA

N°	Actions/Activités	Localisation (Cantons/Groupements)	Tâches	Coût (en F CFA)	Conditions préalables de réalisation
A.2 : Extension et renforcement du réseau électrique					
A.2.2	Electrification de 47 villages (239,8 km BT, et 17 km MT) (suite)	<u>Groupement Nkolbogo</u> :Womkoa (01km de BT et 03km environ de MT depuis le dernier point de raccordement de la ville de Batchenga) <u>Groupement Nkolmvak</u> : Edzen (Extension reste du village (10km) ; Mban (Extension de 1,5km) ; Melik ; Nkolbibak (réseau électrique défectueux sur 3km) ; Nkoldzama 1 (Nkolzano-Nkoldzama 1 (2km) ; Nkolekono (Extension du réseau vers Elig Tchooga 4km et Nlonlebok 3km) ; Nkolmefon (Extension du réseau à Eloug Assi et à Ngok Saa) ; Nkolmvak (6km) ; Nkolntsa (hameaux non électrifiés)	Concertation avec ENEO	821 400 000	- Disponibilité des financements - Participation des bénéficiaires et des services techniques Accord entre la Mairie et le l'opérateur Respect de la réglementation
A.2.3	Remplacement du transformateur endommagé par un transformateur triphasé	<u>Groupement Lebamzip</u> (Lepopomo (01))	Concertation avec ENEO	25 000 000	
A.2.4	Installation de 04 transformateurs triphasés de 25 KVA	<u>Canton Ebombo</u> (Kokoé (triphase) ; Mendouga Mokala ; Ndong-Elang <u>Groupement Engab</u> (Men Gon (25 KVA))	Concertation avec ENEO	100 000 000	
A.2.5	Amélioration de la capacité du transformateur électrique situé au carrefour Nkolvé de 25 KVA à 50 KVA	<u>Groupement Nkolmvak</u> (Nkolvé)	Concertation avec ENEO	50 000 000	
A.2.6	Passage du monophasée au triphasée	<u>Groupement Nkolmvak</u> (Nkolbibak (3km) ; Nkolméki ; Nkolvé)	Concertation avec ENEO	18 000 000	
A.2.7	Remplacement de 150 poteaux défectueux	<u>Canton Ebombo</u> (Ndong-Elang (13) ; Nkolangoung (12)) <u>Groupement Kouna-Odzolo</u> (Nkolzoa 1 (10)) <u>Groupement Lebamzip</u> (Lebamzip 1 (30) ; Lebamzip 2 (25) ; Lepopomo (03) ; Nkolmeyos (30)) <u>Groupement Nkolmvak</u> (Nkoldzama 2 (07) ; Nkolméki (10) ; Nkolvé (10))	Concertation avec ENEO	11 250 000	
A.2.8	Branchement de 60 ménages au réseau électrique	<u>Groupement Lebamzip</u> (Nkol Melok (60))	Concertation avec ENEO	7 200 000	
A.2.9	Renforcement et du maintenance générale du réseau électrique	Espace urbain <u>Canton Ebombo</u> (Kokoe, Mbassila, Mbilmana, Mendouga M'okala, Ndong-Elang, Ndovolo, Nkolangoung, Nkoleboma, Nkolebassimbi, Nkolmbana, Nkolndzomo, Nsan Mendouga) <u>Groupement Engab</u> (Men Gon) <u>Groupement Kouna-Odzolo</u> (Ebang Minala ; Mbama ; Mbazoa, Nkolzoa 1) <u>Groupement Lebamzip</u> (Ekekom ; Nkol Ebae ; Nkol Melok ; Nkol Ngok (4km) ; Nlong Onambélé) <u>Groupement Nkolmvak</u> (Edzen ; Nkoldzama 2)	Concertation avec ENEO	168 000 000	

Plan Communal de Développement (PCD) de SAA

N°	Actions/Activités	Localisation (Cantons/Groupements)	Tâches	Coût (en F CFA)	Conditions préalables de réalisation
A.2 : Extension et renforcement du réseau électrique					
A.2.10	Plaidoyer pour la création et le déploiement d'une unité technique à Saa	Espace urbain	/	2 000 000	
A.3 : Diversification des sources d'énergie.					
A.3.1	Construction d'une mini-centrale électrique sur les chutes de Ngama pour l'électrification villageoise	<u>Groupement Engab</u> (Nkolbogo 2)	- Etudes techniques et environnementales préalables - Appel d'offres - Réalisation de l'ouvrage	4 000 000 000	- Disponibilité des financements - Participation des bénéficiaires et des services techniques
A.3.2	Installation des plaques solaires	<u>Groupement Nkolbogo</u> (Melik) <u>Groupement Nkolmvak</u> (Melik)	- Etudes techniques et environnementales préalables - Appel d'offres - Réalisation de l'ouvrage	90 000 000	Accord entre la Mairie et le l'opérateur
A.3.3	Création d'un point d'approvisionnement en produits pétrolier	<u>Groupement Nkolmvak</u> (Nkolmefon)	- Etudes techniques et environnementales préalables	20 000 000	Respect de la réglementation
A.4 : Amélioration de la gestion des infrastructures existantes					
A.4.1	Création de 01 comité de gestion	<u>Groupement Lebamzip</u> (Nkol-Meyos)		/	
A.4.2	Création de 05 comités de vigilance	<u>Canton Ebombo</u> (Kokoé) <u>Groupement Kouna-Odzolo</u> (Nkolzomo (Ko)) <u>Groupement Lebamzip</u> (Nkol Ngok ; Nlong Onambélé) <u>Groupement Nkolmvak</u> (Edzen)	- Arrêté Prefectoral - Formation des membres - Equipements des comités	18 000 000	
A.5 : Diminution de la flambée des prix					
A.5.1	Régulation des prix des produits pétroliers	<u>Groupement Lebamzip</u> (Nlong Onambélé)	Concertation avec la DD-COMME de la Lekié	2 000 000	
TOTAL				6 275 850 000	

Plan Communal de Développement (PCD) de SAA

Secteur 9: Education de base

Problème sectoriel : Difficultés d'accès à l'éducation de base de qualité

	Logique d'intervention	Indicateur vérifiable	objectifment	Source de vérification	de	Hypothèse de réalisation	de
Objectif supérieur	Améliorer l'accès et l'équité dans l'éducation de base	- taux d'admission (au moins 50% d'augmentation) ; - taux brut de scolarisation ; - Indice de parité (fille /garçon au moins 5% d'augmentation) ; - taux de couverture.		Document Stratégie pour la croissance et l'emploi (DSCE)	de la et	Le pays bénéficie d'une stabilité sociopolitique (paix)	
Objectif global	Améliorer la qualité de l'éducation de base						
Objectifs spécifiques	OS₁ : Augmenter et améliorer les infrastructures scolaires	- Le nombre d'infrastructures créées, construites et/ou réhabilitées		-Rapports des services techniques (DDMINEDUB/IAEB) -Rapports du Comité Communal de Suivi et Evaluation (CCSE)		- Disponibilité des financements - Participation des bénéficiaires et des services techniques	
	OS₂ : Améliorer l'équipement des infrastructures scolaires existantes	- La quantité et la qualité des équipements dotés aux écoles					
	OS₃ : Pourvoir suffisamment les écoles en personnels enseignants	- Le nombre de maître recrutés et déployés dans les écoles					
	OS₄ : Faciliter l'accès aux manuels scolaires	Des campagnes de ventes des livres sont organisées					
	OS₅ : Améliorer l'ambiance sonore lors des examens	Des mesures sont édictées pour réguler les examens					
Résultats	R₁ : Les infrastructures scolaires sont augmentées	- Le nombre d'écoles construites		-Rapports des services techniques (DDMINEDUB/IAEB) -Rapports du Comité Communal de Suivi et Evaluation (CCSE)		- Disponibilité des financements - Participation des bénéficiaires et des services techniques	
	R₂ : Les équipements des infrastructures scolaires sont améliorés	- Le nombre d'infrastructures scolaires équipées.					
	R₃ : Les écoles sont suffisamment pourvues en personnels enseignants qualifiés.	- Le ratio maître/élève conforme à la norme dans les écoles					
	R₄ : L'accès aux manuels scolaires est facilité,	Au moins une campagne de vente groupée des livres est organisée					
	R₅ : L'ambiance sonore est améliorée lors des examens.	Une décision d'interdiction des examens les jours de grand marché est prise et en vigueur					

Plan Communal de Développement (PCD) de SAA

N°	Actions/Activités	Localisation (Cantons/Groupements)	Tâches	Coût (en F CFA)	Conditions préalables de réalisation
A.1 : Augmentation et amélioration des infrastructures scolaires					
A.1.1	Construction de 11 blocs de 02 salles de classe pour les écoles maternelles publiques	<u>Groupement Kouna-Odzolo</u> (Ekaln Minkoul (01)) <u>Groupement Lebamzip</u> (Ekoum Ondom (01) ; Lebamzip 2 (01) ; Lepopomo (01) ; Nkol Ebae (01) ; Nkol Kai (01) ; Nlong Onambélé (01)) <u>Groupement Nkolbogo</u> (Nkolayos (01) ; Nkolbogo 1 (01) ; Nkolbogo 3 (01) ; Nkolevodo (01) ; Nkol Meyos (01) ; Nkolonguene (01) ; Ondondo 1(01); Ondondo 2 (01); Womkoa (01)) <u>Groupement Nkolmvak</u> (Nkolbibak (01) ; Nkolméki Chapelle (01) ; Nkolntsa (01) ; Nkolvé centre (02))	- Etudes techniques et environnementales préalables - Appel d'offres - Réalisation des ouvrages.	198 000 000	- Disponibilité des financements - Participation des bénéficiaires et des services techniques
A.1.2	Finition des salles de classe abandonnées et inachevées dans les écoles maternelles et primaires	<u>Groupement Engab</u> (Nkolessono)	Appel d'offres	30 000 000	
A.1.3	Construction de 29 bâtiments de 02 salles de classe pour l'école primaire	<u>Canton Ebombo</u> (Mbassila; Mbilmana (02); Mendouga Mokala (01), Nkoleboma (01) ; Nkolmgbana ; Nkoldzomo (01), Nsan Mendouga (02)) <u>Groupement Engab</u> (Momo (02 + 02)) <u>Groupement Kouna-Odzolo</u> (Nkolmesseng (02), Nkolzoa 1 (01 EP francophone + 01EP anglophone)) <u>Groupement Lebamzip</u> (Ekoum Ondom (02)) <u>Groupement Nkolbogo</u> (Nkolbogo 1 (02 EP de Nsong Obama); Nkolbogo 3 (02) ; Nkolevodo (01)) <u>Groupement Nkolmvak</u> (Edzen (02) ; Mban (02) ; Nkolmvak (01) ; Nkolvé (01))	- Etudes techniques et environnementales préalables - Appel d'offres - Réalisation des ouvrages.	704 000 000	
A.1.4	Réhabilitation des salles de classe dans les écoles primaires et maternelles publiques	<u>Groupement Engab</u> (Elang (05), Nkolang 1 (05), Nkolbogo 2 (02))	Appel d'offres	96 000 000	

Plan Communal de Développement (PCD) de SAA

N°	Actions/Activités	Localisation (Cantons/Groupements)	Tâches	Coût (en F CFA)	Conditions préalables de réalisation
A.1 : Augmentation et amélioration des infrastructures scolaires					
A.1.5	Construction de 15 blocs administratifs à la maternelle	<u>Groupement Engab</u> (Momo (01)) <u>Groupement Kouna-Odzolo</u> (Ekalan Minkoul (01); Mbazoa (01)) <u>Groupement Lebamzip</u> (Lepopomo (01)) <u>Groupement Nkolbogo</u> (Nkolayos (01) ; Nkolevodo (01) ; Nkolbogo 3 (01) ; Ondondo 1(01); Ondondo 2 (01); Womkoa (01) ; Nkolonguene (01)) <u>Groupement Nkolmvak</u> (Nkolbibak (01) ; Nkolméki Chapelle (01) ; Nkolvé centre (01))	- Etudes techniques et environnementales préalables - Appel d'offres - Etudes techniques et environnementales préalables	390 000 000	- Disponibilité des financements - Participation des bénéficiaires et des services techniques
A.1.6	Construction de 15 blocs administratifs au primaire	<u>Groupement Engab</u> (Elang (01), Momo (02), Nkolang 1 (01),Nkolbogo 2 (01),Nkolessono (01)) <u>Groupement Kouna-Odzolo</u> (Ekalan Minkoul (01) ; Nkolmesseng (01)) <u>Groupement Lebamzip</u> (Lepopomo ; Nkol Melok) <u>Groupement Nkolbogo</u> (Nkolevodo (01) ; Ondondo 1(01)) <u>Groupement Nkolmvak</u> (Edzen (01) ; Mban (01))	- Etudes techniques et environnementales préalables - Appel d'offres - Réalisation des ouvrages	375 000 000	
A.1.7	Construction de 08 bâtiments de 03 logements d'astreinte dans les écoles maternelles	<u>Groupement Engab</u> (Momo (01), Nkolang 2 (01)) <u>Groupement Kouna-Odzolo</u> (Ekalan Minkoul (01) ; Nkolzomo (Ko) centre (01)) <u>Groupement Lebamzip</u> (Nkol Ngok (01) ; Nlong Onambélé (01)) <u>Groupement Nkolbogo</u> (Lekoubek en face de la chefferie (01)) <u>Groupement Nkolmvak</u> (Nkolntsa (01))	- Etudes techniques et environnementales préalables - Appel d'offres - Réalisation des ouvrages	376 000 000	
A.1.8	Construction de 14 bâtiments de 06 logements d'astreinte dans les écoles primaires	<u>Canton Ebombo</u> (Nsan Mendouga) <u>Groupement Engab</u> (Elang, Men Gon ; Momo (02) ; Nkolang 1, Nkolbogo 2, Nkolessono) <u>Groupement Kouna-Odzolo</u> (Ekalan Minkoul (01) ; Nkolmesseng (04)) <u>Groupement Lebamzip</u> (Nkol Ngok (01) ; Nlong Onambélé (01) ;) <u>Groupement Nkolbogo</u> (Nkolbogo 1 (01)) <u>Groupement Nkolmvak</u> (Edzen (01) ; Nkolmvak (01) ; Nkolntsa (01))	- Etudes techniques et environnementales préalables - Appel d'offres - Réalisation des ouvrages	1 288 000 000	

Plan Communal de Développement (PCD) de SAA

N°	Actions/Activités	Localisation (Cantons/Groupements)	Tâches	Coût (en F CFA)	Conditions préalables de réalisation
A.1 : Augmentation et amélioration des infrastructures scolaires					
A.1.9	Réhabilitation de 35 latrines	<u>Groupement Engab</u> (Elang, Nkolang 1, Nkolbogo 2, Nkolessono) <u>Groupement Kouna-Odzolo</u> (Nkolmesseng)	- Etudes techniques et environnementales préalables - Réalisation des ouvrages	105 000 000	
A.1.10	Construction de 35 blocs de 04 toilettes pour les écoles maternelles	<u>Canton Ebombo</u> (Mbassila (01) ; Mendouga Mokala (01), Nkol Ebassimbi (01) ; Nkolmgbana (01) ; Nkolndzomo (01)) <u>Groupement Engab</u> (Momo (01), Nkolang 2 (01)) <u>Groupement Kouna-Odzolo</u> (Nkolzomo (Ko) (01)) <u>Groupement Lebamzip</u> (Eekom (01) ; Lepopomo (01), Nkol Ngok (01)) <u>Groupement Nkolbogo</u> (Lekoubek (01), Nkolayos (01) ; Nkolbogo 3 (01) ; Nkolevodo (01) ; Nkolonguene (01) ; Ondondo 1(01); Ondondo 2 (01); Womkoa (01)) <u>Groupement Nkolmvak</u> (Nkolbibak (01) ; Nkolméki Chapelle (01) ; Nkolntsa (01) ; Nkolvé (01))	- Etudes techniques et environnementales préalables - Appel d'offres - Réalisation des ouvrages	155 900 000	- Disponibilité des financements - Participation des bénéficiaires et des services techniques
A.1.11	Construction de 10 blocs de 04 toilettes pour les écoles primaires	<u>Canton Ebombo</u> (Mbassila ; Nkolndzomo) <u>Groupement Engab</u> (Momo, Nkolang 2) <u>Groupement Kouna-Odzolo</u> (Nkolzomo (Ko)) <u>Groupement Lebamzip</u> (Eekom ; Lepopomo, Nkol Ngok) <u>Groupement Nkolbogo</u> (Nkolbogo 1) <u>Groupement Nkolmvak</u> (Nkolntsa)	- Etudes techniques et environnementales préalables - Appel d'offres - Réalisation des ouvrages	55 000 000	Approbation de la tutelle Approbation de la hiérarchie Disponibilité des financements
A.1.12	Construction de 35 clôtures dans toutes les écoles maternelles	Toutes les écoles maternelles publiques de la commune	- Etudes techniques et environnementales préalables - Appel d'offres - Réalisation des ouvrages	220 600 000	- Disponibilité des financements
A.1.13	Construction de 48 clôtures pour toutes les écoles primaires	Toutes les écoles primaires publiques de la commune	- Etudes techniques et environnementales préalables - Appel d'offres - Réalisation des ouvrages	966 000 000	- Participation des bénéficiaires et des services techniques
A.1.14	Reboisement de 35 écoles maternelles	Toutes les écoles maternelles publiques de la commune	partenariat avec la DD-FOF et la DD-EPDED	10 000 000	

Plan Communal de Développement (PCD) de SAA

N°	Actions/Activités	Localisation (Cantons/Groupements)	Tâches	Coût (en F CFA)	Conditions préalables de réalisation
A.1 : Augmentation et amélioration des infrastructures scolaires					
A.1.15	Aménagement de 35 cours de récréation dans les écoles maternelles	Toutes les écoles maternelles publiques de la commune	- Etudes techniques et environnementales préalables - Appel d'offres - Réalisation des ouvrages	18 030 000	- Disponibilité des financements des bénéficiaires et des services techniques
A.1.16	Aménagement de l'école publique	<u>Groupement Nkolmvak</u> (Nkolmefon)	- Etudes techniques et environnementales préalables - Appel d'offres - Réalisation des ouvrages	22 000 000	
A.1.17	Construction et équipement de 48 salles informatiques dans les écoles publiques	Toutes les écoles primaires publiques de la commune	- Etudes techniques et environnementales préalables - Appel d'offres - Réalisation des ouvrages	104 000 000	
A.1.18	Construction et équipement de 48 bibliothèques	Toutes les écoles primaires publiques de la commune	- Etudes techniques et environnementales préalables - Appel d'offres - Réalisation des ouvrages	3 006 000 000	
A.1.19	Aménagement de 35 aires de jeux pour les écoles primaires	Toutes les écoles primaires publiques de la commune	- Etudes techniques et environnementales préalables - Appel d'offres - Réalisation des ouvrages	18 000 000	
N°	Actions/Activités	Localisation (Cantons/Groupements)	Tâches	Coût (en F CFA)	Conditions préalables de réalisation
A.2 : Amélioration de l'équipement des infrastructures scolaires existantes					
A.2.1	Equipement des écoles maternelles construites	<u>Canton Ebombo</u> (Kokoé (EM Bilingue) ; Mendouga Mokala, Nkolangoung ; Nkol Eboma ; Nsan Mendouga) <u>Groupement Engab</u> (Koé, Men Gon, Momo ; Nkolang 2, Nkolawono, Nkolbogo 2) <u>Groupement Kouna-Odzolo</u> (Abel (à côté de l'école publique d'Abel) ; Essolmeyong, Man-Elon, Mbama ; Mbazoa, Nkolzomo (Ko) centre)	- Appel d'offres - Réalisation des ouvrages	1 225 000 000	- Disponibilité des financements des bénéficiaires et des services techniques

Plan Communal de Développement (PCD) de SAA

N°	Actions/Activités	Localisation (Cantons/Groupements)	Tâches	Coût (en F CFA)	Conditions préalables de réalisation
A.2 : Amélioration de l'équipement des infrastructures scolaires existantes					
A.2.2	Equipement de 21 écoles primaires publiques existantes ou fonctionnerlles	<u>Groupement Lebamzip</u> (Ebang ; Ebang Minala (une autre école) ; Lebamzip 1 ; Mengama ; Nkol Melok, Nkol Ngok ; Nkolondogo ; Ntsa-Ekang ; Ntobo) <u>Groupement Nkolbogo</u> (Lekoubek en face de la chefferie, Melik (Nkolbogo)) <u>Groupement Nkolmvak</u> (Edzen ; Nkoldzama 1 ; Nkoldzama 2 ; Nkolekono ; Nkolmefon, Nkolmvak)	- Appel d'offres - Réalisation des ouvrages	756 000 000	- Disponibilité des financements des bénéficiaires et des services techniques
A.2.3	Equipement de plus de 1500 tablettes et chaises pour les écoles maternelles	<u>Canton Ebombo</u> (Kokoé, Mbassila ; Mendouga Mokala, Nkol Ebassimbi ; Nkolmgbana ; Nkolndzomo) <u>Groupement Lebamzip</u> (Eekom ; Nkol Ebae ; Nkol Kaï ; Nkol Ngok)	- Appel d'offres - Réalisation des ouvrages	22 500 000	
A.2.4	Achat de 200 tables bancs pour les écoles primaires	<u>Canton Ebombo</u> (Mbassila (40), Mendouga Mokala (30), Nkol Ebassimbi (40) ; Nkol Eboma (20), Nkolngbana (50), Nkoldzomo (30), Nsan Mendouga (50)) <u>Groupement Lebamzip</u> (Eekom (50) ; Nlong Onambélé (80)) <u>Groupement Nkolmvak</u> (Nkolmvak (30))	- Appel d'offres - Réalisation des ouvrages	2 800 000	
A.2.5	Plaidoyer pour le renforcement et l'approvisionnement du paquet minimum dans les délais	Toutes les écoles publiques de la commune	/	2 000 000	
A.2.6	Dotation de l'école en boite en pharmacie	Toutes les écoles publiques de la commune	/	4 800 000	
A.3.1	Organisation des sessions de recyclage des enseignants.	Toute la commune	Préparation des contenus des formations	2 000 000	
A.3.2	Poursuite de la contractualisation des enseignants	Toute la commune	Plaidoyer	2 000 000	Disponibilité des financements
A.3.3	Prise en charge financière des maîtres des parents par la Mairie	Toute la commune	Recensement	/	

Plan Communal de Développement (PCD) de SAA

N°	Actions/Activités	Localisation (Cantons/Groupements)	Tâches	Coût (en F CFA)	Conditions préalables de réalisation
A.3 : dotation des écoles en personnels enseignants					
A.3.4	Affectation de 29 enseignants dans les écoles maternelles publiques	<u>Groupement Kouna-Odzolo</u> (Abel (06) ; Ekalan Minkoul (02) ; Mbama (04) ; Nkolzoa 1 (05)) <u>Groupement Lebamzip</u> (Eekom (03) ; Nkol Ngok (01)) <u>Groupement Nkolbogo</u> (Nkolbogo 1 (03)) <u>Groupement Nkolmvak</u> (Nkolntsa (03))	Plaidoyer	2 000 000	- Disponibilité des financements - Participation des bénéficiaires et des services techniques
A.3.5	Affectation de 103 enseignants dans les écoles publiques	<u>Canton Ebombo</u> (Mbassila (04), Mendouga Mokala (02), Nkol Ebassimbi (04); Nkolmgbana (04)) <u>Groupement Engab</u> (Elang (04), Men Gon (04); Momo (03 + 03), Nkolang 1(08), Nkolbogo 2 (04)) <u>Groupement Kouna-Odzolo</u> (Ekalan Minkoul (02) ; Mbazoa (04), Nkolzoa 1 (09 dont 05 à l'école francophone, 04 à l'école anglophone)) <u>Groupement Lebamzip</u> (Eekom (03) ; Lepopomo (03), Nkol Meyos (04), Nkol Ngok (06)) <u>Groupement Nkolbogo</u> (Nkolbogo 1 (06), Nkolbogo 3 (04)) <u>Groupement Nkolmvak</u> (Edzen (04) ; Mban (03) ; Nkolntsa (03))	Plaidoyer	2 000 000	
A.4 : Facilitation de l'accès aux manuels scolaires					
A.4.1	Organisation des ventes groupées de fournitures scolaires	Tous les villages de la commune	Campagnes	6 000 000	
A.5 : Amélioration de l'ambiance sonore lors des examens					
A.5.1	Proscription des évaluations les jours de grands marchés.	Espace urbain	Arrêté préfectoral	/	
TOTAL				10 166 530 000	

Plan Communal de Développement (PCD) de SAA

Secteur 10 : Elevage, pêche et industries animales

Problème sectoriel : Difficultés dans la pratique de l'élevage, des pêches et de l'aquaculture

Logique d'intervention		Indicateur objectivement vérifiable	Source de vérification	Hypothèse de réalisation	
Objectif supérieur	Assurer une production durable en quantité et en qualité dans les filières animale et halieutique	- Part de la production animale dans le PIB	Document de Stratégie pour la croissance et l'emploi (DSCE)	Le pays bénéficie d'une stabilité sociopolitique (paix)	
		- Part de la production halieutique dans le PIB	Enquêtes, Rapports des sectoriels		
Objectif global		Faciliter la pratique de l'élevage, des pêches et de l'aquaculture			
Objectifs spécifiques	OS₁ : Faciliter l'encadrement des éleveurs et pêcheurs	Au moins une structure d'encadrement est fonctionnelle	- Rapports des services techniques (DD/MINEPIA) - Comité communal de suivi et évaluation (CCSE)	- Disponibilité des financements des bénéficiaires et des services techniques	
	OS₂ : Faciliter l'accès aux intrants d'élevage, de pêche et d'acquature	Au moins une structure d'approvisionnement en intrants est fonctionnelle			
	OS₃ : Augmenter la production animale	Au moins une nouvelle infrastructure de production pastorale est créée			
	OS₄ : Faciliter la conservation et la commercialisation des productions animales	Au moins une infrastructure de conservation et un marché des produits sont créés.			
Résultats	R₁ : L'encadrement des éleveurs est facilité	Au moins une structure d'encadrement est fonctionnelle			
	R₂ : L'approvisionnement en intrants d'élevage est facilité	- Au moins une structure d'approvisionnement en intrant est mise en place.			
	R₃ : La production pastorale est augmentée	- Au moins une nouvelle infrastructure d'élevage existe et est opérationnelle.			
	R₄ : La conservation des produits d'élevage est facilitée	- Il existe au moins une infrastructure de conservation des produits.			
N°	Actions/Activités	Localisation (Cantons/Groupements)	Tâches	Coût (en FCFA)	Conditions préalables de réalisation
A.1 : facilitation de l'encadrement des éleveurs et pêcheurs					
A.1.1	Création d'au moins 7 coopératives des éleveurs	Tous les villages et tous les quartiers de l'espace urbain	Appui administratif et financier	16 100 000	- Disponibilité des financements des bénéficiaires et des services techniques
A.1.2	Construction et équipement de la DA MINEPIA	Espace urbain	- Etudes techniques et environnementales préalables - Appel d'offres - Réalisation des ouvrages	60 000 000	- Participation des bénéficiaires et des services techniques - Respect des normes sectorielles

Plan Communal de Développement (PCD) de SAA

N°	Actions/Activités	Localisation (Cantons/Groupements)	Tâches	Coût (en FCFA)	Conditions préalables de réalisation
A.1 : facilitation de l'encadrement des éleveurs et pêcheurs					
A.1.3	Création, construction et équipement de 15 centres zootechniques	Espace urbain ; <u>Canton Ebombo</u> (Nkol Ebassimbi) ; <u>Groupement Kouna-Odzolo</u> (Nkolzoa 2 ; Nkolzomo (Ko) centre) ; <u>Groupement Lebamzip</u> (Eekom ; Nkol Ngok ; Nlong Onambélé) ; <u>Groupement Nkolbogo</u> (Nkolayos ; Nkolbogo 3 ; Ondondo 1 ; Ondondo 2 ; Womkoa) ; <u>Groupement Nkolmvak</u> (Nkolbibak ; Nkolekono ; Nkolméki)	Etudes techniques et environnementales préalables Appel d'offres Réalisation des ouvrages	465 000 000	
A.1.4	Création de 03 postes vétérinaires	<u>Canton Ebombo</u> (Ndovolo) ; <u>Groupement Kouna-Odzolo</u> (Nkolzoa 2 (01)) ; <u>Groupement Lebamzip</u> (Nkol Meyos)	- Etudes techniques et environnementales préalables - Appel d'offres - Réalisation des ouvrages	102 000 000	
A.1.5	Affectation d'un vétérinaire dans la zone	<u>Canton Ebombo</u> (Ndovolo, Nkol Ebassimbi) ; <u>Groupement Nkolbogo</u> (Nkolbogo 1)	Plaidoyer auprès des autorités compétentes	2 000 000	- Disponibilité des financements des bénéficiaires et des services techniques sectorielles - Respect des normes sectorielles
A.1.6	Encadrement et formation des éleveurs en techniques modernes d'élevage (pastorale et piscicole)	Tous les villages et tous les quartiers de l'espace urbain	Concertation avec la DD-EPIA de la Lekié	90 000 000	
A.1.7	Appui technique, matériel et financier aux éleveurs	Tous les villages et tous les quartiers de l'espace urbain	Levée des fonds	30 000 000	
A.1.8	Organisation des campagnes de vaccination animale	Toute la commune	Campagnes	6 000 000	
A.2 : Facilitation de l'accès aux intrants d'élevage, de pêche et d'aquaculture					
A.2.1	Partenariat avec le DA MINEPIA pour dotation des matériels de pêche (040 en 4 doigts, 040 en 5 doigts, 028 en 2,5, 028 en 2 doigts, 023 en 2 doigts, 023 en 1,5 doigt), de 10 pirogues à moteur, 10 gilets de sauvetage, 400 bobines de 040, 10 glacières	<u>Canton Ebombo</u> (Kokoé, Mbassila, Mbilmana, Ndong Elang, Nkol Ebassimbi, Nkoldzomo, Nsan Mendouga) ; <u>Groupement Engab</u> (Elang, Nkolawono, Nkolbogo 2, Nkolessono)	Concertation avec la DD-EPIA de la Lekié	800 000 000	- Disponibilité des financements des bénéficiaires et des services techniques sectorielles - Respect des normes sectorielles
A.2.2	Dotation de 120 cannes de pêche	<u>Groupement Engab</u> (Kokoé, Nkolang 2 (20)) ; <u>Groupement Nkolbogo</u> (Lekoubek (100))	Achat et distribution du matériel	75 000 000	

Plan Communal de Développement (PCD) de SAA

N°	Actions/Activités	Localisation (Cantons/Groupements)	Tâches	Coût (en FCFA)	Conditions préalables de réalisation
A.2 : Facilitation de l'accès aux intrants d'élevage, de pêche et d'aquaculture					
A.2.3	Dotation de 1295 couples de porcs de race,	<u>Canton Ebombo</u> (Mbassila (160)) <u>Groupement Engab</u> (Elang (20), Mengon (30), Momo (20), Nkolang 2 (20), Nkolawono (20), Nkolessono (100), Nlong Zock (50)) <u>Groupement Kouna-Odzolo</u> (Abel (100); Ekalan Minkoul (100) Mbama (100); Mbazoa (100), Nkolzoa 2 (100); Nkolzomo (Ko) (100)) <u>Groupement Lebamzip</u> (Nkol Kai (30)) <u>Groupement Nkolbogo</u> (Lekoubek (20), Nkolayos (50); Nkolbogo 3 (50); Ondondo 1(70); Ondondo 2 (50); Womkoa (50)) <u>Groupement Nkolmvak</u> (Nkolbibak (50); Nkolmefon (25); Nkolntsa (100); Nkolvé (50); Nkolméki (50))	Achat et distribution du matériel	1 036 000 000	
A.2.4	Dotation de 21750 poulets de chair (poussins)	<u>Canton Ebombo</u> (Kokoé (500), Mbassila (500), Mbilmana (100); Mendouga Mokala (500), Nkolangoung (500); Nkol Ebassimbi (100); Nkol Eboma (500), Ndong-Elang (300)) <u>Groupement Engab</u> (Elang (100), Mengon (500), Momo (100), Nkolang 2 (100), Nkolessono (500), Nlong Zock (500)) <u>Groupement Kouna-Odzolo</u> (Ekalan Minkoul (200); Mbama (3000); Nkolzoa 2 (1000)) <u>Groupement Lebamzip</u> (Nkol Kai (750); Nkol Meyos (3000); Nsan Mendouga (500)) <u>Groupement Nkolbogo</u> (Lekoubek (1000), Nkolayos (1200); Nkolbogo 3 (1200); Nkolevodo (1200); Ondondo 2 (1200); Womkoa (1200)) <u>Groupement Nkolmvak</u> (Nkolbibak (1200); Nkolméki (1200); Nkolntsa (1500); Nkolvé (1200))	Achat et distribution du matériel	10 875 000	- Disponibilité des financements - Participation des bénéficiaires et des services techniques - Respect des normes sectorielles
A.2.5	Dotation de 15000 alevins (poisson d'eau douce, silures, etc.)	<u>Canton Ebombo</u> (Kokoé (500), Mbassila (1500), Ndong Elang (1000), Mendouga Mokala (500), Nsan Mendouga (500)) <u>Groupement Kouna-Odzolo</u> (Mbama (10000)) <u>Groupement Nkolmvak</u> (Nkolntsa (5000))	Achat et distribution du matériel	7 500 000	

Plan Communal de Développement (PCD) de SAA

N°	Actions/Activités	Localisation (Cantons/Groupements)	Tâches	Coût (en FCFA)	Conditions préalables de réalisation
A.2 : Facilitation de l'accès aux intrants d'élevage, de pêche et d'aquaculture					
A.2.6	Dotation de 670 sacs de provende	<u>Groupement Engab</u> (Elang (10 sacs pour poulets et 50 sacs pour porcs), Mengon (20 sacs pour poulets et 100 sacs pour porcs), Nkolang 2 (10), Nkolessono (20 sacs pour poulets et 100 sacs pour porcs), Nlong Zock (20 sacs pour poulets et 100 sacs pour porcs)) <u>Groupement Kouna-Odzolo</u> (Mbama (10 sacs de provende de poulets et 150 sacs pour porcs) ; Nkolang 2 (10)) <u>Groupement Nkolbogo</u> (Lekoubek (10), Nkolayos (20) ; Nkolbogo 3 (20) ; Nkolevodo (20) ; Ondondo 1(30) ; Ondondo 2 (20) ; Womkoa (20)) <u>Groupement Nkolmvak</u> (Nkolbibak (20) ; Nkolméki (20) ; Nkolvé (20))	Achat et distribution du matériel	13 400 000	
A.2.7	Construction de 08 provenderies	Espace urbain <u>Canton Ebombo</u> (Kokoé ; Mbassila) <u>Groupement Engab</u> (Elang, Men Gon ; Nkolang 1, Nkolessono, Nlong Zock) <u>Groupement Lebamzip</u> (Lebamzip 2 ; Nkol Kaï)	- Etudes techniques et environnementales préalables - Appel d'offres - Réalisation des ouvrages	256 000 000	
A.3 : Augmentation de la production animale					
A.3.1	Création de 197 étangs piscicoles	<u>Canton Ebombo</u> (Mbassila, Mendouga Mokala (01) ; Mendouga Mokala, Ndon-Elang (01) ; Nkol Eboma, Nsan Mendouga) <u>Canton Saa</u> (Elessogue (01)) <u>Groupement Kouna-Odzolo</u> (Mbazoa (10), Nkolzomo (Ko) (100)) <u>Groupement Lebamzip</u> (Lepopomo (10), Nkol Kaï (01)) <u>Groupement Nkolbogo</u> (Nkolayos (06) ; Nkolbogo 3 (04) ; Nkolevodo (04) ; Nkolonguene (03) ; Ondondo 1(06) ; Ondondo 2 (04) ; Womkoa (04)) <u>Groupement Nkolmvak</u> (Edzen (09) ; Nkolbibak (04) ; Nkolméki (04) ; Nkolntsa (10) ; Nkolvé (04))	- Etudes techniques et environnementales préalables - Appel d'offres - Réalisation des ouvrages	1 184 000 000	- Disponibilité des financements - Participation des bénéficiaires et des services techniques - Respect des normes sectorielles

Plan Communal de Développement (PCD) de SAA

N°	Actions/Activités	Localisation (Cantons/Groupements)	Tâches	Coût (en FCFA)	Conditions préalables de réalisation
A.3 : Augmentation de la production animale					
A.3.2	Réhabilitation de 22 étangs piscicoles	<p><u>Canton Ebombo</u> (Kokoé, Mbassila ; Nkolangoung ; Nsan Mendouga) <u>Groupement Engab</u> (Nkolessono (01)) <u>Groupement Kouna-Odzolo</u> (Mbama (02) ; Nkolzoa 2 (19)) <u>Groupement Lebamzip</u> (Nkol Ebae (03) ; Nlong Onambélé (01))</p>	<ul style="list-style-type: none"> - Etudes techniques et environnementales préalables - Appel d'offres - Réalisation des ouvrages 	154 000 000	
A.3.3	Construction de 23 fermes avicoles	<p><u>Canton Ebombo</u> (Kokoé (1000 têtes) ; Mbassila (1000 têtes), Mbilmana (1000 têtes) ; Mendouga Mokala (500 têtes), Ndong Elang (500 têtes), Nkol Ebassimbi (25 male et 05 femelle) ; Nkol Eboma (chez Atangana Bikibili (1000 têtes)) ; Nkolmgana (1000 têtes), Nkolndzomo (1000 têtes)) <u>Groupement Engab</u> (Men Gon (1000 têtes), Nlongzok (1000 têtes)) <u>Groupement Kouna-Odzolo</u> (Ebang Minala (1000 têtes) ; Nkolzoa 1 (1000 têtes), Nkolzomo (Ko) centre (1000 têtes)) <u>Groupement Nkolbogo</u> (Melik (Nkolbogo) (30 têtes) ; Meki Mebodo (1500 têtes) ; Nkolayos (1200 têtes) ; Nkolbibak (1200 têtes) ; Nkolbogo 3 (100 têtes) ; Nkolevodo (1200 têtes) ; Nkolméki (1200 têtes) ; Ondondo 2 centre (1200 têtes) ; Womkoa (700 têtes)) <u>Groupement Nkolmvak</u> (Nkolmvak centre (1000 têtes) ; Nkolntsa (1500 têtes) ; Nkolvé (1200 têtes))</p>	<ul style="list-style-type: none"> - Etudes techniques et environnementales préalables - Appel d'offres - Réalisation des ouvrages 	161 000 000	

Plan Communal de Développement (PCD) de SAA

N°	Actions/Activités	Localisation (Cantons/Groupements)	Tâches	Coût (en FCFA)	Conditions préalables de réalisation
A.3 : Augmentation de la production animale					
A.3.4	Construction de 26 fermes porcines	<p><u>Canton Ebombo</u> (Mbassila (20 têtes) ; Nkol Eboma (50 têtes) ; Nkolangoung (8 truies) ; Nkol Ebasssimbi (25 femelles et 5 mâles), Nkolmgbana (10 têtes))</p> <p><u>Groupement Engab</u> (Elang (50 têtes), Elang (50 têtes), Mengon (100 têtes), Momo (50 têtes), Nkolang 1 (50 têtes), Nkolang 2 (50 têtes) Nkolawono (50 têtes), Nkolbogo 2 (50 têtes), Nkolessono (50 têtes), Nlongzok (50 têtes))</p> <p><u>Groupement Kouna-Odzolo</u> (Ebang Minala (50 têtes) ; Essolmeyong (50 têtes), Nkolmesseng (50 têtes), Nkolzoa 1 (2000 têtes))</p> <p><u>Groupement Lebamzip</u> (Lepopomo (50 têtes), Nkol Ebae (2000 têtes) ; Nkol Meyos (20 têtes))</p> <p><u>Groupement Nkolbogo</u> (Melik (50 têtes) ; Nkolayos (100 têtes) ; Nkolbogo 3 (100 têtes) ; Ondondo 1(200 têtes) ; Ondondo 2 (100 têtes) ; Womkoa (100 têtes))</p> <p><u>Groupement Nkolmvak</u> (Mban (50 têtes) ; Melik (50 têtes) Nkolbibak (100 têtes) ; Nkolméki (100 têtes) ; Nkolvé (100 têtes))</p>	<ul style="list-style-type: none"> - Etudes techniques et environnementales préalables - Appel d'offres - Réalisation des ouvrages 	182 000 000	<ul style="list-style-type: none"> - Disponibilité des financements - Participation des bénéficiaires et des services techniques - Respect des normes sectorielles
A.3.5	Construction de 02 fermes de cobayes	<u>Groupement Kouna-Odzolo</u> (Nkolzoa 1 (1000 têtes))	<ul style="list-style-type: none"> - Etudes techniques et environnementales préalables - Appel d'offres - Réalisation des ouvrages 	14 000 000	
A.3.6	Construction de 02 fermes de lapins	<u>Groupement Kouna-Odzolo</u> (Nkolzoa 1 (1000 têtes))	<ul style="list-style-type: none"> - Etudes techniques et environnementales préalables - Appel d'offres - Réalisation des ouvrages 	14 000 000	
A.3.7	Construction de 02 fermes de pigeons	<u>Groupement Kouna-Odzolo</u> (Nkolzoa 1 (1000 têtes))	<ul style="list-style-type: none"> - Etudes techniques et environnementales préalables - Appel d'offres - Réalisation des ouvrages 	14 000 000	

Plan Communal de Développement (PCD) de SAA

N°	Actions/Activités	Localisation (Cantons/Groupements)	Tâches	Coût (en FCFA)	Conditions préalables de réalisation
A.3 : Augmentation de la production animale					
A.3.8	Construction de 200 ruches pour la COPAL	A déterminer dans la zone d'intervention de la COPAL (Nkolbogo 3, Nkolevodo, Ondondo 1, Ondondo 2, Womkoa)	- Etudes techniques environnementales préalables et - Appel d'offres - Réalisation des ouvrages	24 000 000	
A.3.9	Construction de 100 fermes des aulacodes pour la COPAL	A déterminer dans la zone d'intervention de la COPAL (Nkolbogo 3, Nkolevodo, Ondondo 1, Ondondo 2, Womkoa)	- Etudes techniques environnementales préalables et - Appel d'offres - Réalisation des ouvrages	618 000 000	
A.4 : Facilitation de la conservation et la commercialisation des produits animaux.					
A.4.1	Construction et équipement d'un abattoir moderne	Espace urbain	- Etudes techniques environnementales préalables et - Appel d'offres - Réalisation des ouvrages	65 000 000	
A.4.2	Création et construction de 03 marchés à bétail	Espace urbain <u>Groupement Lebamzip</u> (Nkol Ebae ; Nlong Onambélé)	- Etudes techniques environnementales préalables et - Appel d'offres - Réalisation des ouvrages	426 000 000	- Disponibilité des financements - Participation des bénéficiaires et des services techniques - Respect des normes sectorielles
A.4.3	Création et construction d'un marché à poissons	Groupement Engab (Elang, Nkolbogo 2, Nkolessono)	- Etudes techniques environnementales préalables et - Appel d'offres - Réalisation des ouvrages	42 000 000	
TOTAL				4 870 875 000	

Plan Communal de Développement (PCD) de SAA

Secteur 11 : Emploi et formation professionnelle

Problème sectoriel : Difficulté d'accès à l'emploi et à la formation professionnelle

Logique d'intervention			Indicateur vérifiable	objectifment	Source de vérification	Hypothèse de réalisation
Objectif supérieur		Promouvoir des emplois décents durables accroître l'employabilité de la population active par une formation professionnelle adaptée	- Nombre de structures de formation professionnelle créées et fonctionnelles sur l'ensemble du territoire ;	Document de Stratégie pour la croissance et l'emploi (DSCE)	de la et	Le pays bénéficie d'une stabilité sociopolitique (paix)
			- Nombre d'emplois créés ;			
			- Taux de chômage.			
Objectif global		Faciliter l'accès à la formation professionnelle et à l'emploi				
Objectifs spécifiques		OS₁ : Développer les infrastructures d'emploi et de formation professionnelle	- Le nombre d'infrastructure de formation professionnelle créées et réhabilitées	Rapports des services techniques (MINEFOP) Rapports du Comité Communal de Suivi et Evaluation (CCSE)	- Disponibilité des financements - Participation des bénéficiaires et des services techniques	
		OS₂ : Augmenter le nombre d'initiatives de formation et de financement des projets	Le nombre d'initiatives de formation et de financement fonctionnelles			
Résultat		R₁ : Les infrastructures de formation professionnelle sont développées	- Ouvrages construits et équipés - PV de réception des ouvrages	Rapports des services techniques (MINEFOP)	- Approbation de la tutelle et de la hiérarchie	
		R₂ : Les initiatives de formation sont multipliées,	Nombre d'initiatives de formation et de financement des projets de jeunes,			
N°	Actions/Activités	Localisation (Cantons/Groupements)	Tâches	Coût (en F CFA)	Conditions préalables de réalisation	
A.1 : Développement des infrastructures d'emploi et de formation professionnelle						
A.1.1	Construction de 02 centres de formation professionnelle (01 par cation)	<u>Canton Ebombo</u> <u>Canton Saa (Koé)</u> <u>Groupement Engab</u> <u>Groupement Kouana-Odzolo</u> <u>Groupement Lebamzip</u> <u>Groupement Nkolbogo</u> <u>Groupement Nkolmvak</u>	- Etudes techniques et environnementales préalables - Appel d'offres - Réalisation des ouvrages.	210 000 000	-Disponibilité des financements des bénéficiaires et des services techniques -Respect des normes sectorielles	
A.1.2	Création, construction et équipement de 01 SAR/SM	Saa centre (espace urbain)	Etudes techniques et environnementales préalables Appel d'offres Réalisation des ouvrages.	200 000 000		
A.1.3	Equipement de la SAR/SM de Mvom Nam	<u>Groupement...</u> (Mvom Nam)	Réalisation du marché.	50 000 000		

Plan Communal de Développement (PCD) de SAA

N°	Actions/Activités	Localisation (Cantons/Groupements)	Tâches	Coût (en F CFA)	Conditions préalables de réalisation
A.2 : Augmentation du nombre d'initiatives de formation et de financement des projets.					
A.2.1	Recensement et identification des sans emplois	Toute la commune	Création d'un bureau emploi jeune à la Commune	3 000 000	-Disponibilité des financements
A.2.2	Création à la Commune d'un bureau d'orientation conseils	Toute la commune	Campagnes	25 000 000	- Participation des bénéficiaires et des services techniques
A.2.3	Formation des jeunes aux AGR, petits métiers et sur le montage des projets	Tous les villages et tous les quartiers de l'espace urbain	A.1.1	6 000 000	-Respect des normes sectorielles
A.2.4	Partenariat avec Cœur d'Afrique pour formation dans la fabrication des dalles et des briques avec du sable et du plastique	Tous les villages et tous les quartiers de l'espace urbain	A.1.1	6 000 000	-Disponibilité des financements
A.2.5	Octroi des bourses de formation aux AGR et petits métiers	Tous les villages et tous les quartiers de l'espace urbain	Etablir des critères de sélection pour le mérite	10 000 000	- Participation des bénéficiaires et des services techniques
A.2.6	Création d'un fonds d'appui de 500 000 000 FCFA pour le financement des projets des jeunes de la commune (existantes ou non)	Toute la commune	Levées des fonds	500 000 000	-Respect des normes sectorielles
Total				1 010 000 000	

Plan Communal de Développement (PCD) de SAA

Secteur 12 : Enseignements secondaires

Problème sectoriel : Difficultés d'accès à un enseignement secondaire de qualité

	Logique d'intervention	Indicateur vérifiable	objectifment	Source de vérification	de	Hypothèse de réalisation	de
Objectif supérieur	Améliorer l'accès et l'équité dans l'enseignement secondaire	- Taux d'admission (au moins 50% d'augmentation ; - Taux Brut de scolarisation ; - Indice de parité (fille /garçon) au moins 5% d'augmentation) ; - Taux de couverture.		Document Stratégie pour la croissance et l'emploi (DSCE)	de la et	Le pays bénéficie d'une stabilité sociopolitique (paix)	
Objectif global	Faciliter l'accès à un enseignement secondaire de qualité						
Objectifs spécifiques	OS₁ : Augmenter la capacité d'accueil des établissements d'enseignement secondaire	- Le nombre d'infrastructures construites		Rapports des services techniques (DDMINSEC) Rapports du Comité Communal de Suivi et Evaluation (CCSE)		- Disponibilité des financements des bénéficiaires des - Participation des autorités compétentes	
	OS₂ : Améliorer les infrastructures scolaires	- Tous les établissements scolaires secondaires sont équipés selon les normes en vigueur d'ici 2025.					
	OS₃ : Renforcer le corps- enseignant	- 60% des enseignants sont formés d'ici 2025.					
	OS₄ : Faciliter l'accès aux manuels scolaires	Des campagnes de ventes des livres sont organisées					
	OS₅ : Faire la promotion des enseignements secondaires	Des journées éducatives sont organisées					
Résultats	R₁ : Les établissements d'enseignement secondaires sont augmentés	- Au moins un nouvel établissement d'enseignement secondaire est créé et construit					
	R₂ : Les infrastructures scolaires sont améliorées	- Le nombre d'infrastructures effectivement équipés					
	R₃ : Le corps-enseignant est renforcé	- Le nombre de nouveaux personnels recrutés ou affectés.					
	R₄ : L'accès aux manuels scolaires est facilité,	Au moins une campagne de vente groupée des livres est organisée					
	R₅ : les enseignements secondaires sont promus	Des journées éducatives sont organisées					

Plan Communal de Développement (PCD) de SAA

N°	Actions/Activités	Localisation (Cantons/Groupements)	Tâches	Coût (en F CFA)	Conditions préalables de réalisation
A.1 : Augmentation de la capacité d'accueil des établissements d'enseignement secondaire					
A.1.1	Plaidoyer pour la transformation de 02 CES en Lycées	<u>Groupement Engab</u> (Nlongzok) <u>Groupement Kouna-Odzolo</u> (Nkolzoa 1 (CES))	/	2 000 000	
A.1.2	Construction et équipement de 46 salles de classe pour les établissements publics d'enseignements secondaires	<u>Espace urbain</u> : (CES bilingue de Saa (10)) <u>Groupement Kouna-Odzolo</u> : (CES de Nkolzoa (02)) <u>Canton Ebombo</u> : (CETIC de Mendouga M'okala (08) ; Lycée de Nkolébassimbi (02)) <u>Groupement Lebamzip</u> : (Lycée Technique de Lebamzip (04) ; Lycée de Mengama (06)) <u>Groupement Nkolbogo</u> (CES de Nkolbogo (04) ; CES d'Ondodo (04) ; CETIC de Womkoa (04)) <u>Groupement ENGAB</u> (CES de Nlongzok (02))	- Etudes techniques et environnementales préalables - Appel d'offre - Réalisation des ouvrages.	414 000 000	
A.1.3	Construction et équipement de 13 blocs administratifs pour les établissements publics d'enseignements secondaires	<u>Espace urbain</u> : (CES bilingue de Saa (01) ; Lycée technique de Saa (01)) <u>Groupement Kouna-Odzolo</u> : (CES de Nkolzoa (01)) <u>Canton Ebombo</u> : (CETIC de Mendouga M'okala (01) ; Lycée de Nkolébassimbi (01)) <u>Groupement Lebamzip</u> : (Lycée Technique de Lebamzip (01) ; Lycée de Mengama (01)) <u>Groupement Nkolbogo</u> (CES de Nkolbogo (01) ; CES d'Ondodo (01) ; CETIC de Womkoa (01)) <u>Groupement ENGAB</u> (CES de Nlongzok (01)) <u>Canton Saa</u> : (CES de Polo (01)) <u>Groupement Nkolmvak</u> (Lycée de Nkolvé (01))	- Etudes techniques et environnementales préalables - Appel d'offre - Réalisation des ouvrages.	156 000 000	
A.1.4	Construction et équipement de 03 ateliers pour les établissements publics d'enseignements secondaires	<u>Canton Ebombo</u> : (CETIC de Mendouga M'okala (01)) <u>Groupement Nkolbogo</u> (CETIC de Womkoa (01)) <u>Groupement Lebamzip</u> : (Lycée Technique de Lebamzip (01))	- Etudes techniques et environnementales préalables - Appel d'offre - Réalisation des ouvrages.	540 000 000	
A.1.5	Construction et équipement d'une salle informatique	<u>Groupement Kouna-Odzolo</u> (Nkolzoa 1 (CES))	- Etudes techniques et environnementales préalables - Appel d'offre - Réalisation des ouvrages.	52 000 000	
A.1.6	Construction des logements d'astreinte pour les établissements publics d'enseignements secondaires	<u>Canton Ebombo</u> (Lycée de Nkolébassimbi) <u>Groupement Nkolbogo</u> (CES de Nkolbogo)	- Etudes techniques et environnementales préalables - Appel d'offre - Réalisation des ouvrages.	54 000 000	

Plan Communal de Développement (PCD) de SAA

N°	Actions/Activités	Localisation (Cantons/Groupements)	Tâches	Coût (en F CFA)	Conditions préalables de réalisation
A.1 : Augmentation de la capacité d'accueil des établissements d'enseignement secondaire					
A.1.7	Construction de 08 blocs 04 latrines pour les établissements publics d'enseignements secondaires	<u>Espace urbain</u> : (CES bilingue de Saa (01)) <u>Groupement Kouna-Odzolo</u> : (CES de Nkolzoa (01)) <u>Canton Ebombo</u> : (CETIC de Mendouga M'okala (01)) <u>Groupement Nkolbogo</u> (CES de Nkolbogo (01) ; CES d'Ondodo (01) ; CETIC de Womkoa (01) <u>Groupement ENGAB</u> (CES de Nlongzok (01)) <u>Canton Saa</u> : (CES de Polo (01))	- Etudes techniques et environnementales préalables - Appel d'offre - Réalisation des ouvrages.	48 000 000	
A.1.8	Construction de 03 clôtures au Lycée/CES/CETIC	<u>Espace urbain</u> : (Lycée de Saa (01) ; CES de Saa (01)) <u>Groupement Lebamzip</u> (Lycée d'Ekekom (01))	- Etudes techniques et environnementales préalables - Appel d'offre - Réalisation des ouvrages.	155 000 000	
A.2 : Amélioration des infrastructures scolaires					
A.2.1	Equiper de la bibliothèque du Lycée	<u>Groupement Lebamzip</u> (Ekekom)	- Appel d'offre - Réalisation des ouvrages.	25 000 000	
A.2.2	Dotation de 780 tables bancs pour les établissements publics d'enseignements secondaires	<u>Espace urbain</u> : (CES bilingue de Saa (120)) <u>Groupement Kouna-Odzolo</u> : (CES de Nkolzoa (60)) <u>Canton Ebombo</u> : (CETIC de Mendouga M'okala (120) ; Lycée de nkolébassimbi (60)) <u>Groupement Lebamzip</u> : (Lycée Technique de Lebamzip (60) ; Lycée de Mengama (60)) <u>Groupement Nkolbogo</u> (CES de Nkolbogo (60) ; CES d'Ondodo (60) ; CETIC de Womkoa (60) <u>Groupement ENGAB</u> (CES de Nlongzok (60)) <u>Canton Saa</u> : (CES de Polo (60))	- Etudes techniques et environnementales préalables - Appel d'offre - Réalisation des ouvrages.	11 700 000	- Disponibilité des financements - Participation des bénéficiaires et des services techniques - Respect des normes sectorielles
A.2.3	Construction de 08 aires de jeux pour les établissements publics d'enseignements secondaires	<u>Espace urbain</u> : (CES bilingue de Saa (01)) <u>Groupement Kouna-Odzolo</u> : (CES de Nkolzoa (01)) <u>Canton Ebombo</u> : (CETIC de Mendouga M'okala (01)) <u>Groupement Nkolbogo</u> (CES de Nkolbogo (01) ; CES d'Ondodo (01) ; CETIC de Womkoa (01) <u>Groupement ENGAB</u> (CES de Nlongzok (01)) <u>Canton Saa</u> : (CES de Polo (01))	- Etudes techniques et environnementales préalables - Appel d'offre - Réalisation des ouvrages.	48 000 000	

Plan Communal de Développement (PCD) de SAA

N°	Actions/Activités	Localisation (Cantons/Groupements)	Tâches	Coût (en F CFA)	Conditions préalables de réalisation	
A.2 : Amélioration des infrastructures scolaires						
A.2.4	Construction de 15 points d'eau avec captage gravitationnel pour les établissements publics d'enseignements secondaires	<u>Espace urbain</u> : (CES bilingue de Saa (01) ; Lycée technique de Saa (01) ; Lycée de Saa (01)) <u>Groupement Kouona-Odzolo</u> : (CES de Nkolzoa (01)) <u>Canton Ebombo</u> : (CETIC de Mendouga M'okala (01) ; Lycée de nkolébassimbi (01)) <u>Groupement Lebamzip</u> : (Lycée Technique de Lebamzip (01) ; Lycée de Mengama (01) ; Lycée d'Ekekom (01)) <u>Groupement Nkolbogo</u> (CES de Nkolbogo (01) ; CES d'Ondodo (01) ; CETIC de Womkoa (01)) <u>Groupement ENGAB</u> (CES de Nlongzok (01)) <u>Canton Saa</u> : (CES de Polo (01)) <u>Groupement Nkolmvak</u> (Lycée de Nkolvé (01))	- Etudes techniques et environnementales préalables - Appel d'offre - Réalisation des ouvrages.	225 000 000	- Disponibilité des financements - Participation des bénéficiaires et des services techniques - Respect des normes sectorielles	
A.3 : Renforcement du corps- enseignant						
A.3.1	Renforcement du personnel au CES/CETIC	<u>Canton Ebombo</u> (Mendouga Mokala ; Nkol Ebassimbi ; Nsan Mendouga) <u>Groupement Lebamzip</u> (Mengama) <u>Groupement Nkolbogo</u> (Nkolbogo 1)	Formation des personnels Plaidoyer auprès des autorités compétentes	6 000 000 2 000 000		
A.3.2	Plaidoyer pour l'affectation de 40 personnels enseignants	Espace urbain (10) <u>Groupement Kouona-Odzolo</u> (Nkolzoa 1 CES (05) ; Nkolzoa 2 (05)) <u>Groupement Lebamzip</u> (Ekekom (15 dont 02 en SVT, 02 en 2 ^e langue (All. et Esp.), 02 en anglais, 02 en français, 01 en histoire, 02 en sport, 01 en informatique, 02 surveillants généraux)) <u>Groupement Nkolbogo</u> (Nkolbogo 1 (05))	/	2 000 000		
A.4 : Facilitation de l'accès aux manuels scolaires						
A.4.1	Organiser les caravanes mobiles de vente des fournitures scolaires	<u>Groupement Engab</u> (Elang, Nkolang 1, Nkolawono, Nkolbogo 2, Nkolessono, Nlongzok) <u>Groupement Kouona-Odzolo</u> (Essolmeyong, Nkolmesseng) <u>Groupement Lebamzip</u> (Nkol Kaï ; Nlong Onambélé) <u>Groupement Nkolmvak</u> (Edzen ; Nkolmefon)	Campagnes	6 000 000		
A.5 : Promotion des enseignements secondaires						
A.5.1	Organisation des journées éducatives	Toute la commune	Campagnes	6 000 000		
TOTAL				1 752 700 000		

Plan Communal de Développement (PCD) de SAA

Secteur 14 : Enseignement supérieur

Problème sectoriel : Difficultés d'accès aux études supérieures

		Logique d'intervention	Indicateur objectifment vérifiable	Source de vérification	Hypothèse de réalisation
Objectif supérieur		Améliorer l'accès et l'équité dans l'enseignement supérieure	- % des étudiants dans les Universités publiques ; - Nombre de nouveau de nouveaux établissements universitaires privés créé ; - Indice de parité (fille /garçon) ;	Document de Stratégie pour la croissance et l'emploi (DSCE) Enquête INS	Le pays bénéficie d'une stabilité sociopolitique (paix)
Objectif global		Faciliter l'accès aux études supérieures			
Objectifs spécifiques		OS₁ : Soutenir les ressortissants locaux qui accèdent au niveau du supérieur. OS₂ : rapprocher les populations des structures d'enseignement supérieur	Le nombre et la nature des soutiens apportés aux étudiants. La création d'au moins un établissement d'enseignement supérieur	Rapports du Comité Communal de Suivi et Evaluation (CCSE)	- Disponibilité des financements - Participation des bénéficiaires et approbation des autorités compétentes
Résultats		R₁ : Les ressortissants locaux qui accèdent au niveau du supérieur sont soutenus R₂ : Les populations sont plus proches des structures d'enseignement supérieur	Chaque étudiant ressortissant de la localité reçoit effectivement au moins un soutien par an L'existence d'un établissement d'enseignement supérieur dans la localité		
N°	Actions/Activités	Localisation (Cantons/Groupements)	Tâches		
A1 : Soutient aux ressortissants locaux qui accèdent au niveau du supérieur.					
A.1.1	Etablissement d'un répertoire des diplômés de l'enseignement supérieur	Tous les villages et tous les quartiers de l'espace urbain	Recensement des diplômés	2 000 000	-Disponibilité des financements -Approbation des autorités compétentes -Participation des bénéficiaires
A.1.2	Création d'une association des étudiants au niveau communal	Tous les villages et tous les quartiers de l'espace urbain	appui administratifs et financier	140 000	
A.1.3	Création d'une caisse de soutien des étudiants	Tous les villages et tous les quartiers de l'espace urbain	Levée des fonds	2 000 000	
A.1.4	Octroi des primes et bourses aux étudiants	Tous les villages et tous les quartiers de l'espace urbain	Levée des fonds	2 000 000	
A.1.5	Organisation des stages de vacances	Tous les villages et tous les quartiers de l'espace urbain	Plaidoyer	1 000 000	
A.2 : Rapprochement des populations des structures d'enseignement supérieur					
A.2.1	Création, construction et équipement de 01 établissement de l'enseignement supérieur	Espace urbain.	- Etudes techniques et environnementales préalables ; - Appel d'offres ; - Réalisation de l'ouvrage.	531 000 000	
TOTAL				538 140 000	

Plan Communal de Développement (PCD) de SAA

Secteur 14 : Environnement, protection de la nature et développement durable

Problème sectoriel : Difficultés dans la protection de l'environnement

		Logique d'intervention	Indicateur vérifiable	objectifment	Source de vérification	Hypothèse de réalisation
Objectif supérieur		Promouvoir la gestion durable des ressources naturelles	Taux de couverture du monitoring environnemental (100%)		Document de Stratégie pour la croissance et l'emploi (DSCE) Enquête INS	Le pays bénéficie d'une stabilité sociopolitique (paix)
Objectif global		Faciliter la protection de l'environnement				
Objectifs spécifiques		Renforcer le dispositif de protection de l'environnement	- Le nombre de campagnes de sensibilisation effectuées dans les 03 prochaines années		Rapports des services techniques (DDMINEPDED)	-Implication des autorités
		Lutter contre les pollutions.	- Le dispositif de lutte contre la pollution mis en place.			
Résultats		Le dispositif de préservation de l'environnement est renforcé	- Le nombre de personnes et des formations sensibilisées			
		La lutte contre la pollution est effective	- Le niveau de réduction de la pollution.			
N°	Actions/Activités	Localisation (Cantons/Groupements)	Tâches		Coût (en F CFA)	Conditions préalables de réalisation
A.1 : Renforcement du dispositif de protection de l'environnement.						
A.1.1	Sensibilisation des populations sur l'importance de la protection de la nature	Tous les villages et tous les quartiers de l'espace urbain	Campagnes		6 000 000	- Implication des partenaires techniques -Disponibilité des financements -Approbation des autorités compétentes -Participation des bénéficiaires
A.1.2	Mise en place d'un club des amis de la nature	Tous les villages et tous les quartiers de l'espace urbain	/		2 000 000	
A.1.3	Création des fosses à ordures	<u>Canton Saa</u> (Koé) <u>Groupement Nkolmvak</u> (Edzen ; Nkolekono)	- Etudes techniques et environnementales préalables ;		5 000 000	
			- Appel d'offres ; - Réalisation de l'ouvrage.		50 000 000	
A.1.4	Sensibilisation et formation au recyclage des ordures ménagères et/ou leur transformation en compost	Tous les villages et tous les quartiers de l'espace urbain	Campagnes		5 000 000	
A.1.5	Réactivation des comités d'hygiène	Tous les villages et tous les quartiers de l'espace urbain	Formation et installation du bureau		2 000 000	
A.1.7	Instauration d'une journée propre dans toute la ville	Espace urbain	Arreté prefectoral		/	
A.1.8	Promotion pour la formation à la construction des foyers améliorés	Tous les villages et tous les quartiers de l'espace urbain	Campagnes		6 000 000	

Plan Communal de Développement (PCD) de SAA

N°	Actions/Activités	Localisation (Cantons/Groupements)	Tâches	Coût	Conditions préalables de réalisation
				(en F CFA)	
A.1 : Renforcement du dispositif de protection de l'environnement.					
A.1.9	Enlèvement des ordures.	Espace urbain <u>Groupement Kouna-Odzolo</u> (Ekan Minkoul, Mbama) <u>Groupement Lebamzip</u> (Nkol Ebae, Nkolngok)	- Etudes techniques et environnementales préalables ; - Appel d'offres ; - Réalisation de l'ouvrage.	12 000 000	- Implication des partenaires techniques - Disponibilité des financements - Approbation des autorités compétentes - Participation des bénéficiaires
A.2 : Lutte contre la pollution.					
A.2.1	Formation des populations sur la gestion des déchets ménagers	Tous les villages et tous les quartiers de l'espace urbain	Campagnes	6 000 000	
A.2.2	Sensibilisation à la lutte contre la pollution	Tous les villages et tous les quartiers de l'espace urbain	Campagnes	6 000 000	
TOTAL				100 000 000	

Secteur 15 : Forêts et faune

Problème sectoriel : Difficultés dans la préservation des ressources forestières et fauniques

	Logique d'intervention	Indicateur vérifiable	objectif	Source de vérification	de	Hypothèse de réalisation	de
Objectif supérieur	Améliorer la gestion durable des ressources naturelles	Part de la production forestière dans le PIB - Proportion d'écosystèmes réhabilités Niveau d'augmentation des surfaces reboisées		Document Stratégie pour la croissance et l'emploi (DSCE)	de la et	Le pays bénéficie d'une stabilité sociopolitique (paix)	
Objectif global	Faciliter la gestion des ressources forestières et fauniques						
Objectifs spécifiques	OS₁ : Développer des forêts Urbaines OS₂ : Renforcer le système de contrôle et de gestion des forêts et des ressources forestières	Au moins une forêt communale est créée Des structures et infrastructures de contrôle et de gestion des forêts et des ressources sont fonctionnelles		Rapports des services techniques (DDMINFOF)		- Implication des autorités - Disponibilité des financements	
Résultats	R₁ : Des Forêts Urbaines/Communes sont créées et boisées R₂ : Les systèmes de contrôle et de gestion des forêts et des ressources forestière sont renforcés.	Au moins 05ha de forêts urbaines/communales sont créées et boisées Au moins 05ha 16 postes de contrôle forestier et de chasse sont fonctionnels					

Plan Communal de Développement (PCD) de SAA

N°	Actions/Activités	Localisation (Cantons/Groupements)	Tâches	Coût (en F CFA)	Conditions préalables de réalisation
A.1 : Création des forêts urbaines					
A.1.1	Instauration des campagnes de reboisement du long des routes centrales	<u>Groupement Nkolbogo</u> (Nkolayos ; Nkolbogo 3 ; Nkolevodo ; Nkolonguene ; Ondondo 1; Ondondo 2; Womkoa) <u>Groupement Nkolmvak</u> (Nkolbibak ; Nkolméki ; Nkolvé)	- Elaboration des TDR - Etudes techniques et environnementales préalables - Appel d'offres - Réalisation de l'ouvrage.	22 000 000	
A.1.2	Création de la forêt urbaine en plusieurs tenants	Espace urbain	- Elaboration des TDR - Etudes techniques et environnementales préalables - Appel d'offres - Réalisation de l'ouvrage.	42 000 000	
A.1.3	Création d'une pépinière forestière communale	A déterminer	- Elaboration des TDR - Concertation avec l'ANAFOR - Appel d'offres - Réalisation de l'ouvrage.	20 000 000	
A.1.4	Distribution des plants forestiers aux communautés pour le reboisement et la régénération forestière	<u>Canton Ebombo</u> (Mbassila ; Mendouga Mokala ; Ndon-Elang ; Ndovolo ; Nkolangoung ; Nkol Ebassimbi ; Nkolmgbana ; Nkolndzomo ; Nsan Mendouga) <u>Groupement Kouna-Odzolo</u> (Ekan Minkoul) <u>Groupement Lebamzip</u> (Ntobo)	- Elaboration des TDR ; - Concertation avec l'ANAFOR ; - Campagnes de distribution ; - Suivi-évaluation.	35 000 000	
A.2 : Renforcement du dispositif de contrôle et de surveillance forestier et faunique					
A.2.1	Appui à l'organisation des descentes régulières du poste de contrôle forestier et de chasse de Saa et la DDFOF/Lékié	<u>Groupement Nkolmvak</u> (Nkolekono, Nkolntsa)	- Elaboration des TDR ; - Organisation d'eau moins 04 descentes annuelles ; - Suivi-évaluation et rapports.	6 000 000	- Implication des partenaires techniques - Disponibilité des financements - Approbation des autorités compétentes - Participation des bénéficiaires
A.2.2	Protection et réglementation de l'exploitation forestière et faunique	<u>Canton Ebombo</u> (Kokoé ; Nkolndzomo) <u>Groupement Engab</u> (Nkolang 2) <u>Groupement Kouna-Odzolo</u> (Man-Elon) <u>Groupement Lebamzip</u> (Nkol Melok ; Nlong Onambélé) <u>Groupement Nkolbogo</u> (Lekoubek, Nkolayos ; Nkolbogo 3 ; Nkolevodo ; Nkolonguene ; Ondondo 1; Ondondo 2; Womkoa) <u>Groupement Nkolmvak</u> (Nkolbibak ; Nkolekono ; Nkolméki ; Nkolvé)	- Mise en place de 16 points de contrôle communautaires	24 000 000	
A.2.3	Sensibilisation des populations sur les lois et règlements régissant les forêts et la faune	Toute la commune	- Elaboration des TDR ; - Concertation avec l'ANAFOR ; - Organisation d'eau moins 06 campagnes annuelles.	12 000 000	

Plan Communal de Développement (PCD) de SAA

N°	Actions/Activités	Localisation (Cantons/Groupements)	Tâches	Coût (en F CFA)	Conditions préalables de réalisation
A.2 : Renforcement du dispositif de contrôle et de surveillance forestier et faunique					
A.2.4	Appui à la construction du siège de la COPAL/forêt communautaire	<u>Groupement Nkolbogo</u> (Nkolevodo)	<ul style="list-style-type: none"> - Elaboration des TDR - Etudes techniques et environnementales préalables - Appel d'offres - Réalisation de l'ouvrage. 	32 000 000	
A.2.5	Appu à la formation des communautés dans la gestion et l'exploitation des forêts communautaires	<u>Groupement Nkolbogo</u> (Nkolevodo) <u>Canton Ebombo</u> (Mbilmana ; Mendouga Mokala, Ndon-Elang ; Nkolangoung ; Nkolndzomo) <u>Groupement Kouna-Odzolo</u> (Nkolzoa 1) <u>Groupement Lebamzip</u> (Nkol Meyos) <u>Groupement Nkolmvak</u> (Edzen)	<ul style="list-style-type: none"> - Elaboration des TDR ; - Sessions de formation ; - Suivi-évaluation et rapports. 	10 000 000	<ul style="list-style-type: none"> - Implication des partenaires techniques -Disponibilité des financements -Approbation des autorités compétentes -Participation des bénéficiaires
A.2.6	Appui à la construction du Poste de contrôle forestier et de chasse de Saa.	<u>Espace urbain.</u>	<ul style="list-style-type: none"> - Elaboration des TDR - Etudes techniques et environnementales préalables - Appel d'offres - Réalisation de l'ouvrage. 	27 000 000	
TOTAL				230 000 000	

Plan Communal de Développement (PCD) de SAA

Secteur 16 : Habitat et développement urbain

Problème sectoriel : Difficultés à promouvoir l'habitat décent et le développement urbain

	Logique d'intervention	Indicateur vérifiable	objectivement	Source de vérification	de	Hypothèse de réalisation	de
Objectif supérieur	Améliorer l'urbanisation et la qualité de l'habitat dans la Commune	Qualité de l'habitat ; degré de salubrité		Document de Stratégie pour la croissance et l'emploi (DSCE)	de la et	Le pays bénéficie d'une stabilité sociopolitique (paix)	
Objectif global	Faciliter la promotion du développement urbain et l'habitat durable						
Objectifs spécifiques	O₁ : Faciliter le développement urbain	Le nombre d'infrastructure et d'édifice publics respectant les normes de construction en vigueur est augmenté de 50% d'ici 2025		Rapports des services techniques (DDMINDUH)		- Disponibilité des financements	
	O₂ : Faciliter l'accès à l'habitat durable	Le nombre d'habitat en matériau définitif est augmenté 50% d'ici 2025					
Résultats	R₁ : Le développement urbain est facilité	Les infrastructures et édifices publics respectant les normes de construction en vigueur existent et sont opérationnelles d'ici 2025		Rapports du Comité Communal de Suivi et Evaluation (CCSE)		- Participation des bénéficiaires et des services techniques	
	R₂ : L'habitat durable est facilité	L'habitat en matériau définitif existe et est visible sur l'ensemble des quartiers de l'espace urbain d'ici 2025 et respectant les normes d'habitat					
N°	Actions/Activités	Localisation (Cantons/Groupements)	Tâches	Coût (en F CFA)	Conditions préalables de réalisation		
A.1 : facilitation du développement urbain							
A.1.1	Elargissement du périmètre urbain.	<u>Espace urbain</u>	Etudes techniques et environnementales	5 000 000			
A.1.2	Mise sur pied d'un plan d'urbanisation ou l'actualiser si existant	<u>Espace urbain</u>	Contractualisation d'un prestataire	150 000 000			
A.1.3	Mise sur pied des commissions de vérification des actes urbanistiques (permis de bâtir, permis de construire, etc.) pour une meilleure réglementation des normes de construction	Toute la commune	/	15 000 000			

Plan Communal de Développement (PCD) de SAA

N°	Actions/Activités	Localisation (Cantons/Groupements)	Tâches	Coût (en F CFA)	Conditions préalables de réalisation	
A.1 : Facilitation du développement urbain						
A.1.4	Plaidoyer pour la confection et l'adoption d'un plan local d'occupation des sols	<u>Canton Ebombo</u> (Kokoé) <u>Canton Saa</u> (Koé) <u>Groupement Engab</u> (Momo, Nkolang 2) <u>Groupement Kouna-Odzolo</u> (Ekalan Minkoul ; Man-Elon; Nkolzomo (Ko))	/	2 000 000	- Disponibilité des financements - Implication des services techniques et de la mairie	
A.1.4	Plaidoyer pour la confection et l'adoption d'un plan local d'occupation des sols (suite)	<u>Groupement Lebamzip</u> (Lepopomo, Nkol Ebae) <u>Groupement Nkolbogo</u> (Lekoubek, Meki Mebodo ; Melik (Nkolbogo) ; Nkolayos ; Nkolbogo 1 ; Nkolbogo 3 ; Nkolevodo ; Nkolonguene ; Ondondo 1; Ondondo 2 ; Womkoa) <u>Groupement Nkolmvak</u> (Edzen ; Mban ; Melik ; Nkolbibak ; Nkoldzama 1 ; Nkoldzama 2 ; Nkolméki ; Nkolmvak ; Nkolntsa ; Nkolvé ; Nkolzomo)				
A.1.5	Construction des toilettes publiques dans les marchés et les infrastructures publiques	Espace urbain	- Etudes techniques et environnementales préalables - Appel d'offres - Réalisation de l'ouvrage.	32 000 000		
A.2 : Facilitation de l'accès à l'habitat durable						
A.2.1	Construction des logements sociaux (haut standing, standing moyen et bas standing)	Espace urbain	- Etudes techniques et environnementales préalables - Appel d'offres - Réalisation de l'ouvrage.	366 000 000		
A.2.2	Règlementation des normes de construction et de disposition des habitations	<u>Groupement Lebamzip</u> (Nkol Ebae) <u>Groupement Nkolmvak</u> (Edzen)	Mise sur pied d'un organe de contrôle	5 000 000		
A.2.3	Sensibilisation des populations sur l'importance de construire en matériau définitif	Tous les villages de la commune et l'espace urbain	Campagnes	3 000 000		
A.2.3	Valorisation des matériaux locaux (formation sur la fabrication des briques)	Tous les villages de la commune et l'espace urbain	Campagnes	3 000 000		
A.2.4	Organisation des caravanes mobiles de vente des matériaux de construction	Tous les villages de la commune	Campagnes	6 000 000		
A.2.5	Dotation d'un presse brique et de 04 moules à parpaings	<u>Groupement Lebamzip</u> (Nkol Ebae)	Acquisition des matériels Distribution	120 000		

Plan Communal de Développement (PCD) de SAA

N°	Actions/Activités	Localisation (Cantons/Groupements)	Tâches	Coût (en F CFA)	Conditions préalables de réalisation
A.2 : Facilitation de l'accès à l'habitat durable					
A.2.6	Construction de 10 quincailleries	<u>Groupement Engab</u> (Elang, Nkolawono, Nkolbogo 2, Nlongzok) <u>Groupement Kouna-Odzolo</u> (Essolmeyong) <u>Groupement Lebamzip</u> (Eekom ; Nkol Melok ; Nlong Onambélé) <u>Groupement Nkolmvak</u> (Edzen ; Nkolekono)	- Etudes techniques et environnementales préalables - Appel d'offres - Réalisation de l'ouvrage.	515 000 000	- Disponibilité des financements - Implication des services techniques et de la mairie
A.2.7	Régulation des coûts des matériaux de construction	Tous les villages de la commune	Concertation avec la DD-DUH de la Lekié	1 800 000	
A.2.8	Plaidoyer pour la revue à la baisse des prix des matériaux de construction	Tous les villages de la commune	Concertation avec la DD-DUH de la Lekié	1 800 000	
		TOTAL		1 105 720 000	

Secteur 17 : Jeunesse et éducation civique

Problème sectoriel : Difficultés d'épanouissement des jeunes

	Logique d'intervention	Indicateur objectifment vérifiable	Source de vérification	Hypothèse de réalisation
Objectif supérieur	Augmenter l'offre et la qualité de la formation et de l'encadrement des jeunes	Nombre de jeunes formés et encadrés	Document de la Stratégie pour la croissance et l'emploi (DSCE)	Le pays bénéficie d'une stabilité sociopolitique (paix)
Objectif global	Faciliter l'épanouissement des jeunes			
Objectifs spécifiques	OS₁ : Renforcer les capacités des jeunes dans les domaines de l'éducation civique et des AGR.	-Le nombre de formation faite aux jeunes - Le nombre d'appui aux initiatives des jeunes	Rapports des services techniques (DDMINJEUN) Rapports du Comité Communal de Suivi et Evaluation (CCSE)	-Disponibilité des financements -Implication de l'élite intérieure et extérieure
	OS₂ : Créer et construire des structures d'encadrement de la jeunesse	- L'existence des structures d'encadrement de la jeunesse		
Résultats	R₁ : Les jeunes ont des capacités renforcées	- Les rapports de formation - Les décharges pour appui aux jeunes.		
	R₂ : Les structures d'encadrement de la jeunesse sont créées et construites	- L'existence effective d'au moins une structure d'encadrement des jeunes		

Plan Communal de Développement (PCD) de SAA

N°	Actions/Activités	Localisation (Cantons/Groupements)	Tâches	Coût (en F CFA)	Conditions préalables de réalisation
A.1 : Renforcement des capacités des jeunes dans les domaines de l'éducation civique et des AGR					
A.1.1	Sensibilisation et facilitation de l'accès des jeunes aux financements du PIAASI, du PAJER-U autres programmes d'insertion de jeunes	<u>Canton Ebombo (Kokoé)</u> <u>Groupement Kouna-Odzolo (Nkolzomo (Ko))</u> <u>Groupement Lebamzip (Ebang; Ekoum-Ondom; Lebamzip 1; Lebamzip 2; Mengama ; Nkol Ebae ; Nkolondogo ; Nlong Onambélé ; Ntsa-Ekang)</u> <u>Groupement Nkolbogo (Nkolayos ; Nkolbogo 3 ; Nkolevodo ; Nkolonguene ; Ondondo 1; Ondondo 2; Womkoa)</u> <u>Groupement Nkolmvak (Edzen ; Nkolbibak ; Nkolméki ; Nkolvé)</u>	Réalisation	500 000	-Disponibilité des financements - Implication des élites et des bénéficiaires -Respect des normes sectorielles
A.1.2	Sensibilisation des jeunes à l'importance de se regrouper en associations ou en coopératives	<u>Groupement Kouna-Odzolo (Nkolzomo (Ko))</u>	Campagnes	2 000 000	
A.1.3	Appui technique, matériel et financier des jeunes réunis en association	Tous les villages et tous les quartiers de l'espace urbain	Recherche des financements	6 000 000	
A.1.4	Formation des jeunes au montage des projets et aux AGR	Tous les villages et tous les quartiers de l'espace urbain	Conception du contenu des formations	4 000 000	
A.1.5	Plaidoyer pour l'octroi des stages de vacances à la mairie	Tous les villages et tous les quartiers de l'espace urbain	/	2 000 000	
A.2 : Création et construction des structures d'encadrement de la jeunesse					
A.2.1	Construction et équipement d'un C.M.P.J. d'arrondissement.	Espace urbain	- Etudes techniques et environnementales préalables - Appel d'offres - Réalisation	50 000 000	
A.2.2	Construction de 17 Foyer de jeunes	Espace urbain <u>Canton Ebombo (Kokoé)</u> <u>Canton Saa (Koé)</u> <u>Groupement Engab (Elang, Momo ; Nkolang 1, Nkolang 2 ; Nkolawono, Nkolbogo 2, Nkolessono, Nlongzok)</u> <u>Groupement Kouna-Odzolo (Abel ; Ekalan Minkoul ; Essolmeyong, Mbazoa ; Nkolzoa 2)</u> <u>Groupement Lebamzip (Eekom ; Nkol Ebae ; Nkol Kai ; Nkol Meyos)</u> <u>Groupement Nkolbogo (Lekoubek)</u>	- Etudes techniques et environnementales préalables - Appel d'offres - Réalisation	255 000 000	

Plan Communal de Développement (PCD) de SAA

N°	Actions/Activités	Localisation (Cantons/Groupements)	Tâches	Coût (en F CFA)	Conditions préalables de réalisation
A.2 : Création et construction des structures d'encadrement de la jeunesse					
A.2.3	Mise en place d'un fonds d'incubation des jeunes	<u>Toute la Commune</u>	Mobilisation des fonds	95 000 000	
A.2.4	Construction de 06 centres d'alphabétisation	<u>Groupe ment Kou na-Odzolo</u> (Abel ; Mbazoa) <u>Groupe ment Lebamzip</u> (Eekom ; Nkol Ebae ; Nkol Melok ; Nkol Ngok)	Concertation avec le MINEDUB	152 000 000	
A.2.5	Appui au fonctionnement du Conseil National de la Jeunesse au niveau Local	<u>Toute la Commune</u>	Appui technique et administratif	5 000 000	
A.2.6	Appui au fonctionnement du Comité d'arrondissement de l'éducation civique et de l'intégration national	<u>Toute la Commune</u>	Appui technique et administratif	9 500 000	
TOTAL				581 000 000	

Secteur 18 : Mines, industrie et développement technologique

Problème sectoriel : Difficultés dans l'exploitation rationnelle des ressources minières

	Logique d'intervention	Indicateur vérifiable	objectif	Source de vérification	Hypothèse de réalisation
Objectif supérieur	Assurer l'industrialisation à travers la transformation et la valorisation des matières premières locales et la promotion des exportations	Part du secteur dans le PIB.		Document de Stratégie pour la croissance et l'emploi (DSCE)	Le pays bénéficie d'une stabilité sociopolitique (paix)
Objectif global	Faciliter l'exploitation rationnelle des ressources minières				
Objectif spécifique	OS : Améliorer la gestion et l'exploitation des gisements de ressources minières		- L'existence des règles de gestion et d'exploitation des ressources minières.	Rapports des services techniques (DDMINMIDT)	- Implication des autorités
Résultat	R : La gestion et l'exploitation des ressources minières sont améliorées		- Les règles de gestion et d'exploitation des ressources minières existent.		
N°	Actions/Activités	Localisation (Cantons/Groupements)	Tâches	Coût (en F CFA)	Conditions préalables de réalisation
A.1 : Amélioration de la gestion et l'exploitation des gisements de ressources minières et de carrières					
A.1.1	Création d'un fichier répertoriant les exploitants de mines	Tous les villages et tous les quartiers de l'espace urbain	Ouverture du registre	500 000	-Disponibilité des financements
A.1.2	Mise en place de 03 comités de gestion des carrières	<u>Canton Saa</u> (Koé) <u>Groupe ment Nkolmvak</u> (Mban ; Melik)	/	/	-Participation des bénéficiaires et des services techniques
A.1.3	Création de 03 associations de sableurs	<u>Canton Ebombo</u> (Mendouga Mokala ; Ndon-Elang), <u>Groupe ment Engab</u> (Nkolessono)	Appui technique et administratif	420 000	-Respect des normes sectorielles

Plan Communal de Développement (PCD) de SAA

N°	Actions/Activités	Localisation (Cantons/Groupements)	Tâches	Coût (en F CFA)	Conditions préalables de réalisation
A.1 : Amélioration de la gestion et l'exploitation des gisements de ressources minières et de carrières					
A.1.4	Organisation du secteur minier	Tous les villages et tous les quartiers de l'espace urbain	Réunions	1 000 000	-Disponibilité des financements -Participation des bénéficiaires et des services techniques -Respect des normes sectorielles
A.1.5	Identification des ressources minières et du potentiel à explorer	Tous les villages et tous les quartiers de l'espace urbain	Prospection	2 000 000	
A.1.6	Sensibilisation des populations sur l'importance du secteur minier	Tous les villages et tous les quartiers de l'espace urbain	Campagnes	2 000 000	
A.1.7	Dotations de 230 pelles aux exploitants de carrières	<u>Groupement Engab</u> (Nkolang (50)) <u>Groupement Kouna-Odzolo</u> (Nkolzomo (Ko) (50)) <u>Groupement Lebamzip</u> (Nkol Kaï (50) ; Nlong Onambélé (40)) <u>Groupement Nkolbogo</u> (Lekoubek (50)) <u>Groupement Nkolmvak</u> (Nkolmefon (40))	- Appel d'offres - réalisation du marché - Campagne de distribution	1 650 000	
A.1.8	Dotations de 20 pioches aux exploitants de carrières	<u>Groupement Lebamzip</u> (Nlong Onambélé (10)) <u>Groupement Nkolmvak</u> (Nkolmefon (10))	- Achat du matériel - Distribution	140 000	
A.1.9	Dotations de 300 seaux aux exploitants de carrières	<u>Groupement Engab</u> (Nkolang (100)) <u>Groupement Kouna-Odzolo</u> (Nkolzomo (Ko) (100)) <u>Groupement Nkolbogo</u> (Lekoubek (100))	- Appel d'offres - Réalisation - Distribution	1 100 000	
A.1.10	Dotations de 240 bottes aux exploitants de carrières	<u>Groupement Engab</u> (Nkolang (80)) <u>Groupement Kouna-Odzolo</u> (Nkolzomo (Ko) (80)) <u>Groupement Nkolbogo</u> (Lekoubek (80))	- Appel d'offres - Réalisation - Distribution	1 700 000	
A.1.11	Dotations de 190 brouettes aux exploitants de carrières	<u>Groupement Engab</u> (Nkolang (50)) <u>Groupement Kouna-Odzolo</u> (Nkolzomo (Ko) (50)) <u>Groupement Lebamzip</u> (Nlong Onambélé (20)) <u>Groupement Nkolbogo</u> (Lekoubek (50)) <u>Groupement Nkolmvak</u> (Nkolmefon (20))	- Appel d'offres - Réalisation - Distribution	6 700 000	
A.1.12	Appui aux exploitants miniers en outillage moderne (suceuse, gilets, etc.)	Tous les villages et tous les quartiers de l'espace urbain	Recherche des financements	150 000 000	

Plan Communal de Développement (PCD) de SAA

N°	Actions/Activités	Localisation (Cantons/Groupements)	Tâches	Coût (en F CFA)	Conditions préalables de réalisation
A.1 : Amélioration de la gestion et l'exploitation des gisements de ressources minières et de carrières					
A.1.13	Aménagement des voies d'accès aux carrières	<u>Canton Ebombo</u> (Mbassila, Mbilmana, Nkolmgbana ; Nkolndzomo) <u>Groupement Engab</u> (Elang, Nkolang 1, Nkolawono, Nkolbogo 2, Nkolessono, Nlongzok) <u>Groupement Kouna-Odzolo</u> (Ebang Minala ; Essolmeyong) <u>Groupement Lebamzip</u> (Nkol Meyos ; Nkol Ngok) <u>Groupement Nkolbogo</u> (Nkolbogo 1) <u>Groupement Nkolmvak</u> (Edzen)	- Etudes techniques et environnementales préalables - Appel d'offres - Réalisation	485 000 000	-Disponibilité des financements -Participation des bénéficiaires et des services techniques -Respect des normes sectorielles
A.1.14	Aménagement d'un dépôt de latérite dans le village	<u>Groupement Lebamzip</u> (Nkol Ebae)	/	65 000 000	
A.1.15	Création et aménagement de 10 carrières de gravier	<u>Canton Saa</u> (Ebogo (01)) <u>Groupement Engab</u> (Nkolawono, Nkolbogo 2, Nlongzok) <u>Groupement Nkolbogo</u> (Mekimebodo (01) ; Nkolbogo 1 (01) ; Ondodo 2) <u>Groupement Nkolmvak</u> (Nkoldzama 2 (01) ; Nkolmvak (01) ; Nkolzomo (01))	- Etudes techniques et environnementales préalables - Appel d'offres - Réalisation	3 650 000 000	
A.1.16	Création de 09 carrières de sable	<u>Groupement Engab</u> (Nkolawono, Nkolbogo 2, Nlongzok) <u>Groupement Nkolbogo</u> (Mekimebodo (01)) <u>Groupement Nkolmvak</u> (Mban (02) ; Melik (02) ; Nkodzama 1 (01))	- Etudes techniques et environnementales préalables - Appel d'offres - Réalisation	1 373 000 000	
A.1.17	Mise en place d'une unité semi-industrielle d'exploitation du sable et des pierres.	Espace urbain	- Etudes techniques et environnementales préalables - Appel d'offres - Réalisation	470 000 000	
TOTAL				6 210 210 000	

Plan Communal de Développement (PCD) de SAA

Secteur 19 : Petites et moyennes entreprises, économie sociale et artisanat

Problème sectoriel : Difficultés à promouvoir les PME, l'économie sociale et l'artisanat

		Logique d'intervention	Indicateur objectivement vérifiable	Source de vérification	Hypothèse de réalisation
Objectif supérieur		Améliorer l'environnement des affaires et la compétitivité des entreprises locales	Niveau de compétitivité des entreprises locales	Document de Stratégie pour la croissance et l'emploi (DSCE)	Le pays bénéficie d'une stabilité sociopolitique (paix)
Objectif global		Faciliter la promotion des PME, l'économie sociale et l'artisanat			
Objectifs spécifiques		OS₁ : Encadrer l'entrepreneuriat social et l'artisanat local	- Le nombre d'initiatives envers ces opérateurs	Rapports des services techniques (DDMINPMEESA)	-Disponibilité des financements
		OS₂ : Créer une infrastructure de promotion de l'entrepreneuriat social et l'artisanat	- L'existence de l'infrastructure en question.		
Résultats		R₁ : L'entrepreneuriat social et l'artisanat local sont encadrés	- La proportion d'opérateurs du secteur encadrés	Rapports du Comité Communal de Suivi et Evaluation (CCSE)	-implication des services techniques compétents
		R₂ : L'infrastructure de promotion de l'entrepreneuriat social et de l'artisanat est créée	- L'effectivité de l'infrastructure - PV de réception de l'ouvrage		
N°	Actions/Activités	Localisation (Cantons/Groupements)	Tâches	Coût (en F CFA)	Conditions préalables de réalisation
A.1 : Encadrement de l'entrepreneuriat social et l'artisanat local					
A.1.1	Recensement, confection d'un répertoire et encadrement des artisans	Tous les villages et tous les quartiers de l'espace urbain	Ouverture du registre et mise à jour	7 000 000	-Disponibilité des financements
A.1.2	Appui à la structuration des organisations paysannes par filière	Tous les villages et tous les quartiers de l'espace urbain	Appui technique et administratif	11 200 000	-Participation des bénéficiaires et des services techniques
A.1.3	Sensibilisation et formation des artisans et des promoteurs des PME sur le montage des projets	Tous les villages et tous les quartiers de l'espace urbain	Campagnes et séminaires	6 000 000	-Respect des normes sectorielles
A.1.4	Appui financier matériel (équipements) et technique aux organisations paysannes par filières	Tous les villages et tous les quartiers de l'espace urbain	Recherche des financements	100 000 000	-Formation des agents de la caisse et des planteurs en gestion économique et financière
A.1.5	Organisation des journées de promotion des PME (foires des TPE)	Tous les villages et l'espace urbain	Campagnes	2 000 000	
A.2 : Création d'une infrastructure de promotion de l'entrepreneuriat social et l'artisanat					
A.2.1	Construction d'un Centre artisanal spécial	<u>Toute la Commune</u>	- Etudes techniques et environnementales préalables - Appel d'offres - Réalisation	200 000 000	-Disponibilité des financements -Participation des bénéficiaires et des services techniques
A.2.2	Construction d'un séchoir moderne	<u>Groupement Lebamzip (Ntsa-Ekang)</u>	Réalisation	25 000 000	-Respect des normes sectorielles
A.2.3	Appui à la mise sur pied d'un atelier de menuiserie pour la deuxième transformation du bois	A déterminer dans la zone d'intervention de la COPAL (Nkolbogo 3, Nkolevodo, Ondondo 1, Ondondo 2, Womkoa)	Réalisation	150 000 000	

Plan Communal de Développement (PCD) de SAA

N°	Actions/Activités	Localisation (Cantons/Groupements)	Tâches	Coût (en F CFA)	Conditions préalables de réalisation
A.2 : Création d'une infrastructure de promotion de l'entrepreneuriat social et l'artisanat					
A.2.4	Mise en place (construction et équipement) d'une unité de transformation des produits locaux de consommation	Toute la Commune	- Etudes techniques et environnementales préalables - Appel d'offres - Réalisation	150 000 000	
TOTAL				651 200 000	

Secteur 20 : Postes et télécommunications

Problème sectoriel : Difficultés d'accès aux services des postes et télécommunications

Logique d'intervention	Indicateur vérifiable	objectivement	Source de vérification	Hypothèse de réalisation
Objectif supérieur	Développer les infrastructures de communication pour contribuer à la création d'un espace économique intégré et viable Développer les infrastructures de communication pour contribuer à la création d'un espace économique intégré et viable	% de la population ayant l'accès facile à l'information	Document de Stratégie pour la croissance et l'emploi (DSCE)	Le pays bénéficie d'une stabilité sociopolitique (paix)
Objectif global	Faciliter l'accès aux services des postes et télécommunications			
Objectif spécifique	OS₁ : Renforcer les infrastructures de postes et télécommunications	- Le nombre d'infrastructures de télécommunications créées et renforcées.	Rapports des services techniques (DDMINPTT)	-Disponibilité des financements
Résultat	R₁ : Les infrastructures de postes et télécommunications sont créées et/ou renforcées	- La création et/ou le renforcement d'au moins une infrastructure supplémentaire de postes et télécommunications.		-Participation des bénéficiaires et des services techniques

Plan Communal de Développement (PCD) de SAA

N°	Actions/Activités	Localisation (Cantons/Groupements)	Tâches	Coût (en F CFA)	Conditions préalables de réalisation
A.1 : Renforcement des infrastructures					
A.1.1	Plaidoyer pour la construction de 57 antennes de relais	<p><u>Canton Ebombo</u> (Kokoé ; Mbassila, Mkolmgbana ; Nkolndzomo)</p> <p><u>Groupement Engab</u> (Momo (01), Nkolang 1, Nkolang 2 (02 : MTN et Orange), Nkolawono, Nkolbogo 2, Nkolessono, Nlongzok)</p> <p><u>Groupement Kouna-Odzolo</u> (Essolmeyong, Mbama (01) ; Mbazoa (03 : Orange, MTN, NEXTEL), Nkolzoa 1 (01) ; Nkolzoa 2 (01) ; Nkolzomo (Ko) centre (01))</p> <p><u>Groupement Lebamzip</u> (Lepopomo (03 : MTN, NEXTEL, Orange) ; Nkol Meyos ; Nkol Melok (01) ; Nlong Onambélé (04 : CAMTEL, MTN, NEXTEL, Orange) ; Ntobo)</p> <p><u>Groupement Nkolbogo</u> (Lekoubek (01), Meki Mebodo (03 : MTN, NEXTEL, Orange) ; Melik (Nkolbogo) (01 : MTN) ; Nkolayos ; Nkolbogo 1 (03 : MTN, NEXTEL, Orange) ; Nkolbogo 3 ; Nkolevodo ; Nkolonguene ; Ondondo 1 ; Ondondo 2 ; Womkoa)</p> <p><u>Groupement Nkolmvak</u> (Edzen (03 : MTN, NEXTEL, CAMTEL) ; Mban (03 : MTN, NEXTEL, Orange) ; Melik (03 : CAMTEL, NEXTEL, Orange) ; Nkolbibak ; Nkoldzama 1 (02 : Orange et NEXTEL) ; Nkoldzama 2 (01) ; Nkolméki ; Nkolmvak (03 : MTN, NEXTEL, Orange) ; Nkolvé ; Nkolzomo ((03 : CAMTEL, NEXTEL, Orange))</p>	<ul style="list-style-type: none"> - Etudes techniques et environnementales préalables - Réalisation et équipement de l'ouvrage 	905 000 000	<ul style="list-style-type: none"> -Approbation des services compétents - Respect des normes
A.1.2	Amélioration de la qualité de fourniture de l'antenne relais existant MTN	<p><u>Groupement Nkolbogo</u> (Nkolayos ; Nkolbogo 3 ; Nkolevodo ; Nkolonguene ; Ondondo 1 ; Ondondo 2 ; Womkoa)</p> <p><u>Groupement Nkolmvak</u> (Nkolbibak ; Nkolméki ; Nkolvé)</p>	/	35 000 000	
A.1.3	Extension du réseau CAMTEL de Saa	<p><u>Groupement Engab</u> (Men Gon)</p> <p><u>Groupement Kouna-Odzolo</u> (Nkolzomo (Ko), Man-Elon)</p> <p><u>Groupement Nkolbogo</u> (Nkolayos ; Nkolbogo 3 ; Nkolevodo ; Nkolonguene ; Ondondo 1 ; Womkoa)</p> <p><u>Groupement Nkolmvak</u> (Nkolbibak ; Nkolméki ; Nkolvé, Nkolzomo)</p>	<ul style="list-style-type: none"> - Etudes techniques et environnementales préalables - Appel d'offres - Réalisation et équipement de l'ouvrage 	220 000 000	

Plan Communal de Développement (PCD) de SAA

N°	Actions/Activités	Localisation (Cantons/Groupements)	Tâches	Coût (en F CFA)	Conditions préalables de réalisation
A.1 : Renforcement des infrastructures					
A.1.4	Plaidoyer pour le renforcement du signal téléphonique	<u>Canton Saa</u> (Koé) <u>Groupement Kouna-Odzolo</u> (Abel ; Ekan Minkoul) <u>Groupement Nkolmvak</u> (Nkolntsa)	Implantation de 04 antennes de relais	60 000 000	-Approbation des services compétents - Respect des normes
A.1.5	Construction et équipement de 09 télé-centres communautaires polyvalents	<u>Canton Ebombo</u> (Kokoé) <u>Canton Saa</u> (Koé) <u>Groupement Kouna-Odzolo</u> (Abel ; Ebang Minala; Ekan Minkoul ; Man-Elon) <u>Groupement Lebamzip</u> (Ekekom ; Nkol Melok) <u>Groupement Nkolmvak</u> (Edzen ; Nkolekono)	- Etudes techniques et environnementales préalables - Appel d'offres - Réalisation et équipement de l'ouvrage	477 000 000	
A.1.6	Equipped de 01 télé-centre communautaire polyvalent	<u>Groupement Lebamzip</u> (Nlong Onambélé)	/	25 000 000	
A.1.7	Vulgarisation des NTIC et sensibilisation à leur utilisation	Tous les villages et tous les quartiers de l'espace urbain	Campagnes	6 000 000	
A.1.8	Plaidoyer pour la formation en NTIC	Tous les villages et tous les quartiers de l'espace urbain	Campagnes	2 000 000	
A.1.9	Construction de 05 bureaux de poste	<u>Groupement Kouna-Odzolo</u> (Nkolzomo (Ko) centre) <u>Groupement Lebamzip</u> (Ekekom ; Nkol Melok) <u>Groupement Nkolmvak</u> (Edzen ; Nkolntsa)	- Etudes techniques et environnementales préalables - Appel d'offres - Réalisation et équipement de l'ouvrage	810 000 000	
TOTAL				2 540 000 000	

Secteur 21 : Promotion de la femme et de la famille

Problème sectoriel : Difficultés d'encadrement des femmes et des familles

	Logique d'intervention	Indicateur objectif vérifiable	Source de vérification	Hypothèse de réalisation
Objectif supérieur	Promouvoir l'épanouissement de la cellule familiale et la participation communautaire	- Nombre des familles ayant reçu une bonne éducation sociale ; - Niveau de sensibilité genre dans l'éducation familiale.	Document de Stratégie pour la croissance et l'emploi (DSCE)	Le pays bénéficie d'une stabilité sociopolitique (paix)
Objectif global	Faciliter l'encadrement des femmes et des familles			
Objectifs spécifiques	OS : Améliorer l'encadrement des femmes et des familles	- Le nombre d'initiatives visant l'encadrement des femmes et des familles	Rapports des services techniques Rapports des réseaux de femmes	- Disponibilité des financements - Participation et implication des bénéficiaires et des services techniques
Résultats	R₁ : L'encadrement des femmes et des familles est amélioré	- Les initiatives visant l'encadrement des femmes et des familles sont accrues.	Rapports des services techniques	

Plan Communal de Développement (PCD) de SAA

N°	Actions/Activités	Localisation (Cantons/Groupements)	Tâches	Coût (en F CFA)	Conditions préalables de réalisation
A.1 : Amélioration de l'encadrement des femmes et des familles					
A.1.1	Construction et équipement d'une délégation d'arrondissement du MINPROFF	Espace urbain	- Etudes techniques et environnementales préalables - Appel d'offres - Réalisation et équipement de l'ouvrage	50 000 000	-Disponibilité des financements -Implication des bénéficiaires -Respect des normes sectorielles
A.1.2	Création et légalisation de 14 associations et coopératives des femmes	Tous les villages et tous les quartiers de l'espace urbain	Appui technique et administratif	3 000 000	
A.1.3	Organisation des campagnes de sensibilisation sur la promotion de la femme et la famille	Tous les villages et tous les quartiers de l'espace urbain	Campagnes	4 000 000	
A.1.5	Organisation des séminaires de formation des femmes et des associations féminines aux AGR	Tous les villages et tous les quartiers de l'espace urbain	Conception du contenu des formations	6 000 000	
A.1.6	Organisation des causeries éducatives et des conseils familiaux sur la vie de couple	Tous les villages et tous les quartiers de l'espace urbain	Sessions	4 000 000	
A.1.7	Organisation des mariages collectifs	Tous les villages et tous les quartiers de l'espace urbain	Enregistrement des époux et Célébration des mariages	15 000 000	
A.1.8	Sensibilisation des jeunes femmes sur l'importance de l'école	Tous les villages et tous les quartiers de l'espace urbain	Campagnes	3 000 000	
A.1.9	Sensibilisation des femmes sur le planning familial et les méthodes de contraception	Tous les villages et tous les quartiers de l'espace urbain	Campagnes	3 000 000	
A.1.10	Sensibilisation des jeunes filles sur les IST et le bien fondé des AGR	Tous les villages et tous les quartiers de l'espace urbain	Campagnes	3 000 000	

Plan Communal de Développement (PCD) de SAA

N°	Actions/Activités	Localisation (Cantons/Groupements)	Tâches	Coût (en F CFA)	Conditions préalables de réalisation
A.1 : Amélioration de l'encadrement des femmes et des familles					
A.1.11	Construction de 02 maisons des femmes/ centres de promotion de la femme et de la famille	Toute la Commune	- Etudes techniques et environnementales préalables - Appel d'offres - Réalisation et équipement de l'ouvrage	314 000 000	-Disponibilité des financements -Implication des bénéficiaires -Respect des normes sectorielles
A.1.12	Identification et appui aux filles mères	Tous les villages et tous les quartiers de l'espace urbain	Campagnes	15 000 000	
A.1.13	Appui technique, matériel (moulins à écraser par exemple) et financier des associations féminines	Tous les villages et tous les quartiers de l'espace urbain	Campagnes	172 000 000	
A.1.14	Dotation de 05 moulins à écraser multifonctionnels	<u>Canton Ebombo</u> (Kokoé, Mendouga Mokala, Ndong Elang) <u>Groupement Nkolbogo</u> (Nkolayos (01)) <u>Groupement Nkolmvak</u> (Edzen (04))	Achat des moulins	10 000 000	
A.1.15	Recensement des enfants n'ayant pas d'acte de naissance	Tous les villages et tous les quartiers de l'espace urbain	Ouverture du registre; Campagnes	10 000 000	
TOTAL				594 000 000	

Plan Communal de Développement (PCD) de SAA

Secteur 22 : Recherche scientifique et innovation

Problème sectoriel : Difficultés à développer les recherches médicales

	Logique d'intervention	Indicateur vérifiable	objectivement	Source de vérification	de	Hypothèse de réalisation	de
Objectif supérieur	Améliorer la recherche dans le secteur de l'industrie et des services et faciliter l'accès aux innovations scientifiques	- Nombre d'application des résultats de la recherche ; - Nombre d'entreprises innovantes créé - % des femmes développées en femmes et technologies innovantes - Taux d'amélioration de la productivité.		Document de Stratégie pour la croissance et l'emploi (DSCE)		Le pays bénéficie d'une stabilité sociopolitique (paix)	
Objectif global	Faciliter le développement des recherches médicales						
Objectif spécifique	OS : Renforcer l'encadrement des chercheurs traditionnels	- Au moins 03 initiatives en faveur des chercheurs traditionnels sont encadrées		Rapports des services techniques		-Participation des bénéficiaires	
Résultat	R : L'encadrement des chercheurs traditionnel est renforcé.	- Au moins un cadre de développement de la médecine traditionnelle est renforcé				-Implication des autorités	
N°	Actions/Activités	Localisation (Cantons/Groupements)	Tâches	Coût (en F CFA)	Conditions préalables de réalisation		
A.1 : Renforcement de l'encadrement des chercheurs traditionnels							
A.1.1	Construction de 01 centre de promotion de la recherche	<u>Saa</u>	Etudes techniques et environnementales préalables	46 000 000			
			Appel d'offres	/			
			Réalisation	276 000 000			
A.1.2	Renforcement de la collaboration avec les autorités de la recherche scientifique, (IRAD, MINRESI, etc.)	Espace urbain <u>Groupement Lebamzip</u> (Ebang; Ekoum-Ondom; Lebamzip 1; Lebamzip 2; Mengama ; Nkolondogo ; Ntsa-Ekang)	Mise en place d'une plage de concertation	2 000 000		-Participation des bénéficiaires	des
A.1.3	Sensibilisation et répertoire des plantes médicinales	Tous les villages et tous les quartiers de l'espace urbain	Campagnes	2 000 000		-Implication des autorités	des
A.1.4	Organisation des journées de vulgarisation des résultats de la recherche	Tous les villages et tous les quartiers de l'espace urbain	Expositions	2 000 000			
A.1.5	Organisation des journées de vulgarisation des résultats de la recherche	Tous les villages et tous les quartiers de l'espace urbain	Expositions	2 000 000			

Plan Communal de Développement (PCD) de SAA

N°	Actions/Activités	Localisation (Cantons/Groupements)	Tâches	Coût (en F CFA)	Conditions préalables de réalisation
A.1 : Renforcement de l'encadrement des chercheurs traditionnels					
A.1.6	Organisation des campagnes de vente des produits de la recherche	Tous les villages et tous les quartiers de l'espace urbain	Campagnes/Expositions	2 000 000	-Participation des bénéficiaires -Implication des autorités
A.1.7	Dotation des populations en semences améliorées	Tous les villages et tous les quartiers de l'espace urbain	Campagnes	70 000 000	
A.1.8	Subvention des semences améliorées	<u>Groupement Lebamzip</u> (Ekekom)	Recherche des financements	30 000 000	
A.1.9	Promotion de la pharmacopée traditionnelle	Tous les villages et tous les quartiers de l'espace urbain	Campagnes/Expositions	2 000 000	
A.1.10	Formation des naturopathes	Tous les villages et tous les quartiers de l'espace urbain	/	6 000 000	
TOTAL				440 000 000	

Plan Communal de Développement (PCD) de SAA

Secteur 23 : Santé

Problème sectoriel : Difficulté d'accès aux soins de santé

	Logique d'intervention	Indicateur objectivement vérifiable	Source de vérification	Hypothèse de réalisation
Objectif supérieur	Les populations de toutes les régions du Cameroun jouissent d'une bonne santé favorable à leur contribution aux efforts de croissance	- Proportion de districts de santé consolidés ;	Document de Stratégie pour la croissance et l'emploi (DSCE)	Le pays bénéficie d'une stabilité sociopolitique (paix)
		- Ratio professionnel de santé/population ;		
		- Proportion de la population desservie par une formation sanitaire fonctionnelle située à une heure de marche ;		
		- Dépense publique de santé par habitant.		
Objectif global	Faciliter l'accès aux soins de santé.			
Objectifs spécifiques	OS₁ : Augmenter le nombre de formations sanitaires	- Le nombre de formations sanitaires créées.	- Rapports des services techniques (DDMINSANTE) - Rapports du Comité Communal de Suivi et Evaluation (CCSE)	-Disponibilité des financements -Approbation des autorités compétentes
	OS₂ : Equiper les formations sanitaires et les ravitailler en médicaments	- Le nombre d'équipements et de ravitaillements faits aux formations sanitaires		
	OS₃ : Augmenter et recycler le personnel dans les formations sanitaire	- Le nombre de personnels en poste dans les formations sanitaires		
	OS₄ : Intensifier la lutte contre les grandes endémies (tuberculose, paludisme, onchocercose, épilepsie)	- Le nombre et la fréquence des recensements effectués - Le nombre de campagne de sensibilisation effectuée		
Résultats	R₁ : Le nombre de centre de santé a augmenté	- Le nombre de formations sanitaires a augmenté		
	R₂ : Les formations sanitaires sont équipées et ravitaillées en médicaments	- La présence des équipements et des médicaments dans les formations sanitaires		
	R₃ : Le personnel des formations sanitaires est augmenté et recyclé	- Le nombre de personnel a augmenté dans les formations sanitaires		
	R₄ : La lutte contre les grandes endémies est prise en compte	- Le nombre de malade dépisté par maladie - Le nombre de malade pris en charge		

Plan Communal de Développement (PCD) de SAA

N°	Actions/Activités	Localisation (Cantons/Groupements)	Tâches	Coût (en FCFA)	Conditions préalables de réalisation
A.1 : Augmentation du nombre de formations sanitaires					
A.1.1	Aménagement et agrandissement de 05 CSI	<u>Canton Ebombo</u> (Ndong-Elang) <u>Groupement Engab</u> (Nkolang 1) <u>Groupement Kouna-Odzolo</u> (Mbama, Nkolmesseng) <u>Groupement Nkolbogo</u> (Nkolbogo 1)	- Etudes techniques et environnementales préalables - Appel d'offres - Réalisation	780 000 000	-Disponibilité des financements -Implication des élites -Approbation des autorités compétentes
A.1.2	Achèvement de la construction de 02 centres de santé	<u>Groupement Kouna-Odzolo</u> (Ekalan Minkoul ; Mbama)	- Etudes techniques et environnementales préalables - Appel d'offres - Réalisation	64 000 000	
A.1.3	Construction et équipement de 04 bâtiment annexe dans les centres de santé (pour la maternité, la salle d'hospitalisation le bloc opératoire et bien d'autres)	<u>Groupement Lebamzip</u> (Lepopomo ; Nlong Onambélé) <u>Groupement Nkolbogo</u> (Nkolbogo 1 ; Ondondo 1 (01 bâtiment de 03 salles))	- Etudes techniques et environnementales préalables - Appel d'offres - Réalisation	88 000 000	
A.1.4	Mise en place et formation de 09 relais communautaires de santé	<u>Groupement Nkolbogo</u> (Nkolayos ; Nkolbogo 3 ; Nkolevodo ; Nkolonguene ; Ondondo 2 ; Womkoa) <u>Groupement Nkolmvak</u> (Nkolbibak ; Nkolméki ; Nkolvé)	- Sélection et formation des relais - Equipement des cases	12 000 000	
A.2 : Equipement des formations sanitaires et les ravitailler en médicaments					
A.2.1	Equipement de 12 centres de santé existants en matériel de laboratoire, d'accouchement, d'hospitalisation, etc.	<u>Groupement Engab</u> (Nkolang 1, Nkolang 2) <u>Groupement Kouna-Odzolo</u> (Ekalan Minkoul, Mbama) <u>Groupement Lebamzip</u> (Eekom (06 lits), Lebamzip 1 ; Lepopomo, Nkol Ngok ; Nlong Onambélé) <u>Groupement Nkolbogo</u> (Nkolbogo centre ;)	- Appel d'offres - Réalisation	240 000 000	-Disponibilité des financements -Implication des élites -Approbation des autorités compétentes
A.2.2	Dotation de 03 groupes électrogènes aux CSI	<u>Groupement Engab</u> (Nkolbogo 2, Nkolessono) <u>Groupement Lebamzip</u> (Eekom)	- Appel d'offres - Réalisation	30 000 000	
A.2.3	Dotation d'un véhicule de transport	<u>Hopital de District de Saa</u>	- Appel d'offres - Réalisation	30 000 000	
A.2.4	Rénovation et renforcement du plateau technique de l'hôpital de district de SAA	Espace urbain	- Appel d'offres - Réalisation	30 000 000	
A.2.5	Construction d'une clôture à l'hôpital de district	Espace urbain	- Etudes techniques et environnementales préalables - Appel d'offres - Réalisation	52 000 000	

Plan Communal de Développement (PCD) de SAA

N°	Actions/Activités	Localisation (Cantons/Groupements)	Tâches	Coût (en FCFA)	Conditions préalables de réalisation
A.2 : Equipement des formations sanitaires et les ravitailler en médicaments					
A.2.6	Construction de 02 logements pour médecin	<u>Groupement Engab</u> (Nkolang 1, Nkolbogo 2)	- Etudes techniques et environnementales préalables - Appel d'offres - Réalisation	32 000 000	-Disponibilité des financements -Implication des élites -Approbation des autorités compétentes
A.2.7	Construction de latrines dans les formations sanitaires	<u>Groupement Engab</u> (Nkolbogo 2)	- Etudes techniques et environnementales préalables - Appel d'offres - Réalisation	27 000 000	
A.2.8	Construction et approvisionnement de 26 pharmacies pour premier soins	<u>Canton Ebombo</u> (Mbassila ; Mbilmana ; Mendouga Mokala ; Ndon-Elang ; Ndovolo ; Nkol Ebassimbi ; Nkolmgbana ; Nkolndzomo) <u>Groupement Lebamzip</u> (Ebang ; Nkol Kaï ; Nkol Melok ; Nkolondogo) <u>Groupement Nkolbogo</u> (Nkolayos ; Nkolbogo 3 ; Nkolevodo ; Nkolonguene ; Ondondo 1; Ondondo 2;Womkoa) <u>Groupement Nkolmvak</u> (Nkolbibak ; Nkolmefon ; Nkolméki ; Nkolntsa ; Nkolvé)	- Etudes techniques et environnementales préalables - Appel d'offres - Réalisation	269 000 000	
A.2.9	Dotation en médicaments essentiels (centres de santé et distributeurs communautaires)	<u>Canton Ebombo</u> (Nkolangoung; Nkol Eboma; Nkolndzomo) <u>Groupement Engab</u> (Nkolang 1, Nkolawono, Nkolbogo 2 ; Nkolessono, Nlongzok) <u>Groupement Kouna-Odzolo</u> (Nkolzoa 1 (délégué de santé), Nkolzoa 2) <u>Groupement Lebamzip</u> (Eekom ; Lebamzip 1, Nlong Onambélé) <u>Groupement Nkolbogo</u> (Nkolbogo 1) <u>Groupement Nkolmvak</u> (Nkolmvak)	- Appel d'offres - Réalisation	280 000 000	
A.2.10	Mise en place d'un système indépendant d'approvisionnement en eau potable et électricité à l'hôpital de District	Espace urbain	- Etudes techniques et environnementales préalables - Appel d'offres - Réalisation	37 000 000	
A.2.11	Electrification de 02 CSI	<u>Groupement Lebamzip</u> (Eekom) <u>Groupement Nkolbogo</u> (Nkolbogo 1)	- Etudes techniques et environnementales préalables - Appel d'offres - Réalisation	14 000 000	

Plan Communal de Développement (PCD) de SAA

N°	Actions/Activités	Localisation (Cantons/Groupements)	Tâches	Coût (en FCFA)	Conditions préalables de réalisation
A.3 : Augmentation et recyclage du personnel dans les formations sanitaire					
A.3.1	Recrutement et affectation du personnel qualifié dans les CSI	Espace urbain Canton Ebombo (Nkolmgbana) Groupement Engab (Nkolang 1, Nkolbogo 2, Nkolesono) Groupement Lebamzip (Eekom (01 infirmière, 01 laborentin) ; Lebamzip 1 ; Lepopomo, Nkol Ngok ; Nlong Onambélé) Groupement Nkolbogo (Nkolbogo 1, Nkolevodo ; Odondo 1 ; Odondo 2) Groupement Nkolmvak (Nkolmvak (05 infirmiers))	- Recrutement des personnels - Formation des personnels	8 000 000	-Disponibilité des financements -Implication des élites -Approbation des autorités compétentes
A.3.2	Formation des personnels du district de santé	Espace urbain	/	6 000 000	
A.4 : Intensification de la lutte contre les grandes endémies (tuberculose, paludisme, onchocercose, épilepsie)					
A.4.1	Plaidoyer pour la baisse des prix des médicaments	Tous les villages et tous les quartiers de l'espace urbain	/	2 000 000	
A.4.2	Distribution des moustiquaires imprégnées	Tous les villages et tous les quartiers de l'espace urbain	Campagnes	2 000 000	- Implication des élites - Participation des services techniques - Approbation de la hiérarchie
A.4.3	Intensification des campagnes de vaccination	Tous les villages et tous les quartiers de l'espace urbain	Campagnes	3 000 000	
A.4.4	Formation sur la nutrition infantile et distribution des suppléments nutritifs et des vermifuges dans les écoles	Tous les villages et tous les quartiers de l'espace urbain	Campagnes	6 000 000	
TOTAL				2 012 000 000	

Plan Communal de Développement (PCD) de SAA

Secteur 23 bis: Santé (VIH/SIDA)

Problème sectoriel : Difficulté d'accès aux soins de santé

Logique d'intervention		Indicateur vérifiable	objectivement	Source de vérification	Hypothèse de réalisation
Objectif supérieur		Les populations de toutes les régions du Cameroun jouissent d'une bonne santé favorable à leur contribution aux efforts de croissance	- Proportion de districts de santé consolidés ;	Document de Stratégie pour la croissance et l'emploi (DSCE)	Le pays bénéficie d'une stabilité sociopolitique (paix)
			- Ratio professionnel de santé/population ;		
			- Proportion de la population desservie par une formation sanitaire fonctionnelle située à une heure de marche ;		
			- Dépense publique de santé par habitant.		
Objectif global		Faciliter l'accès aux soins de santé.			
Objectifs spécifiques		OS₁ : Intensifier la lutte contre la pandémie du VIH/SIDA	- Le nombre et la fréquence des recensements effectués - Le nombre de campagne de sensibilisation effectuée	-Rapports des services techniques (DDMINSANTE) -Rapports du Comité Communal de Suivi et Evaluation (CCSE)	-Disponibilité des financements -Approbation des autorités compétentes
Résultats		R₁ : La lutte contre les grandes endémies et la pandémie du VIH/SIDA est intensifiée	- Le nombre de malade dépisté - Le nombre de malade pris en charge		
N°	Actions/Activités	Localisation (Cantons/Groupements)	Tâches	Coût (en FCFA)	Conditions préalables de réalisation
A.1 : Intensification de la lutte contre la pandémie du VIH/SIDA					
A.1.1	Sensibilisation des populations sur le VIH/SIDA, les méthodes d'hygiène et de lutte contre certaines maladies	Tous les villages et tous les quartiers de l'espace urbain	campagne de sensibilisation	5 000 000	-Disponibilité des financements -Approbation des autorités compétentes
A.1.2	Création d'une structure de prise en charge des orphelins et malades du VIH/SIDA	<u>Canton Saa</u> (Koé) <u>Groupement Lebamzip</u> (Nkol Ebae; Nkol Melok ; Nkol Ngok)	Formation des personnels	2 000 000	
			Mobilisation des fonds et achat du matériel de travail	55 000 000	
A.1.3	Création d'un comité local de lutte contre le VIH/SIDA	<u>Groupement Nkolmvak</u> (Eden)	/	2 000 000	
TOTAL				64 000 000	

Plan Communal de Développement (PCD) de SAA

Secteur 24 : Sport et éducation physique

Problème sectoriel : Difficulté à développer les activités sportives

Logique d'intervention		Indicateur vérifiable	objectifment	Source de vérification	Hypothèse de réalisation
Objectif supérieur		Développer les infrastructures sportives pour contribuer à la création d'un espace économique intégré et viable	% de la population ayant accès aux infrastructures sportives	Document de Stratégie pour la croissance et l'emploi (DSCE)	Le pays bénéficie d'une stabilité sociopolitique (paix)
Objectif global		Renforcer le développement des activités physiques et sportives			
Objectifs spécifiques		OS₁ : Renforcer le dispositif des infrastructures sportives	- Les infrastructures sportives sont augmentées de 75% d'ici 2025	- Rapports des services techniques (DDMINSEP) - Rapports du Comité Communal de Suivi et Evaluation (CCSE)	-Disponibilité des financements -Participation des bénéficiaires et des services techniques
		OS₂ : Faciliter l'organisation des manifestations sportives.	- Les manifestations sportives sont augmentées de 75% d'ici 2025		
Résultats		R₁ : Le dispositif des infrastructures sportives est renforcé	- Les infrastructures sportives existent et sont opérationnelles. - PV de réception des ouvrages.		
		R₂ : L'organisation des manifestations sportives est facilitée	- Les manifestations sportives sont effectives.		
N°	Actions/Activités	Localisation (Cantons/Groupements)	Tâches	Coût (en F CFA)	Conditions préalables de réalisation
A.1 : Renforcement du dispositif des infrastructures sportives					
A.1.1	Construction de 08 stades de football	Tous les Cantons/groupements et l'espace urbain	-Etudes techniques et environnementales préalables -Appel d'offres -Réalisation.	577 000 000	-Disponibilité des financements -Participation des bénéficiaires -Appui des services techniques
A.1.2	Construction de 02 complexes multisports	Espace urbain <u>Groupement Nkolmvak</u> (Nkolekono)	-Etudes techniques et environnementales préalables -Appel d'offres -Réalisation.	122 000 000	
A.1.3	Construction de 01 centre de formation de football (centre d'encadrement des jeunes)	Espace urbain	-Etudes techniques et environnementales préalables -Appel d'offres -Réalisation.	109 000 000	
A.2 : Facilitation de l'organisation des manifestations sportives.					
A.2.1	Organisation d'un championnat annuel de vacances (Champions League) par le Maire	Tous les villages et l'espace urbain de la commune	/	25 000 000	-Disponibilité des financements -Participation des bénéficiaires -Appui des services techniques
A.2.2	Encadrement et appui aux équipes en équipement et matériel sportif (ballons, maillots, chaussures, filets, etc.)	Tous les villages et l'espace urbain de la commune	-Appel d'offres -Réalisation.	120 000 000	

Plan Communal de Développement (PCD) de SAA

N°	Actions/Activités	Localisation (Cantons/Groupements)	Tâches	Coût (en F CFA)	Conditions préalables de réalisation
A.2 : Facilitation de l'organisation des manifestations sportives.					
A.2.3	Appui en boite à pharmacie	Une dans chaque Cantons/Groupements	- Appel d'offres - Réalisation.	14 000 000	- Disponibilité des financements
A.2.4	Création d1 club de sport pour tous en ville avec des embranchements dans les villages	Tous les villages et l'espace urbain de la commune	/	5 000 000	- Participation des bénéficiaires
A.2.5	Création d'une association sportive communale.	Tous les villages et l'espace urbain de la commune	/	40 000 000	- Appui des services techniques
TOTAL				770 000 000	

Secteur 25 : Tourisme et loisirs

Problème sectoriel : Difficulté à développer le tourisme

Logique d'intervention	Indicateur vérifiable	objectif	Source de vérification	Hypothèse de réalisation	
Objectif supérieur	Développer les produits touristiques camerounais pour faire du Cameroun une destination touristique	- Nombre de touristes internationaux par an (au moins 1000 000) ; - Nombre de touristes internes ; - Nombre de sites touristiques aménagés et normalisés ; - Valeur ajoutée touristique / Valeur ajoutée totale ;	Document de Stratégie pour la croissance et l'emploi (DSCE)	Le pays bénéficie d'une stabilité sociopolitique (paix)	
Objectif global	Faciliter le développement du tourisme				
Objectifs spécifiques	OS₁ : Valoriser le potentiel touristique naturel OS₂ : Augmenter la capacité d'accueil des visiteurs	- Le nombre de sites touristiques mis en valeur - Le nombre d'infrastructures hôtelières créées	Rapports des services techniques (DDMINTOUL) Rapports du Comité Communal de Suivi et Evaluation (CCSE)	- Disponibilité des financements - Appui des services techniques	
Résultats	R₁ : Le potentiel touristique naturel est valorisé R₂ : La capacité d'accueil des visiteurs est augmentée	- L'existence de plusieurs sites et lieux de tourisme aménagés - L'existence de plusieurs infrastructures hôtelières			
N°	Actions/Activités	Localisation (Cantons/Groupements)	Tâches	Coût (en F CFA)	Conditions préalables de réalisation
A.1 : valorisation du potentiel touristique naturel					
A.1.1	Identification et recensement du patrimoine touristique existant	Tous les villages et l'espace urbain de la commune	Campagnes de sensibilisation	10 000 000	- Disponibilité des financements - Participation des bénéficiaires

Plan Communal de Développement (PCD) de SAA

N°	Actions/Activités	Localisation (Cantons/Groupements)	Tâches	Coût (en F CFA)	Conditions préalables de réalisation
A.1 : valorisation du potentiel touristique naturel					
A.1.2	Aménagement des voies d'accès aux sites touristiques	<u>Canton Ebombo</u> (Mendouga Mokala ; Nkolndzomo) <u>Groupeement Engab</u> (Elang (grotte ancestrale), Mengon, Nkolbogo 2 (aux chutes de Ngama et sur la colline de Nkolbogo))	- Etudes techniques et environnementales préalables - Réalisation	102 000 000	
A.1.3	Création de 04 centres touristiques	<u>Canton Ebombo</u> (Nkol Ebassimbi ; Nkolndzomo) <u>Groupeement Kouna-Odzolo</u> (Nkolzomo (Ko)) <u>Groupeement Nkolmvak</u> (Edzen)	- Etudes techniques et environnementales préalables - Appel d'offres - Réalisation	1 200 000 000	-Disponibilité des financements
A.1.4	Aménagement de 21 sites touristiques en construisant des mini-infrastructures (restaurant, parcours vert, chambre de repos, ...) pour la valorisation de l'écotourisme	<u>Canton Ebombo</u> (Mendouga Mokala), <u>Canton Saa</u> (Koé), <u>Groupeement Engab</u> (Nkolbogo 2 ;) <u>Groupeement Nkolbogo</u> (Nkolbogo 1 (01 site à Mo'o) ; Nkolayos ; Nkolbogo 3 ; Nkolevodo ; Nkolonguene ; Ondondo 1 ; Ondondo 2 ; Womkoa) <u>Groupeement Nkolmvak</u> (Mban (01 site) ; Nkolbibak ; Nkoldzama 1 (01 site : grotte de Mboul) ; Nkoldzama 2 (02 sites : Chutes de Ndou Zogo et grand rocher derrière le stade) ; Nkolméki ; Nkolmvak (01 site : savane) ; Nkolntsa (les 02 sites abritant les 02 lacs abandonnés) ; Nkolvé ; Nkolzomo (01 site))	- Etudes techniques et environnementales préalables - Appel d'offres - Réalisation	1 683 150 000	-Participation des bénéficiaires -Appui des services techniques
A.1.5	Sensibilisation sur l'importance de l'écotourisme	<u>Groupeement Engab</u> (Nkolang 1, Nkolawono, Nlongzok), <u>Groupeement Kouna-Odzolo</u> (Ebang Minala, Essolmeyong, Nkolmesseng)	Sensibilisation des populations riveraines des sites	6 000 000	-Disponibilité des financements
A.1.6	Construction d'un centre d'écotourisme avec réhabilitation du lac municipal	Espace urbain	- Etudes techniques et environnementales préalables - Appel d'offres - Réalisation	100 000 000	-Participation des bénéficiaires -Appui des services techniques
A.1.7	Valorisation, sensibilisation et vulgarisation du potentiel touristique existant	Toute la commune	Campagnes de sensibilisation	10 000 000	
A.2 : Augmentation de la capacité d'accueil					
A.2.1	Construction d'un complexe hotelier en milieu rural	Toute la commune	- Etudes techniques et environnementales préalables - Appel d'offres - Réalisation	720 000 000	-Disponibilité des financements
A.2.2	Construire un hôtel municipal 3 étoiles	Espace urbain	- Etudes techniques et environnementales préalables - Appel d'offres - Réalisation	530 000 000	-Participation des bénéficiaires -Appui des services techniques
TOTAL				3 783 150 000	

Plan Communal de Développement (PCD) de SAA

Secteur 26 : Transports

Problème sectoriel : Difficultés de déplacement des personnes et des biens

Logique d'intervention		Indicateur vérifiable	objectifment	Source de vérification	Hypothèse de réalisation
Objectif supérieur		Développer les infrastructures de transport pour contribuer à la création d'un espace économique intégré et viable	- % de la population ayant accès à l'information et aux services postaux	Document de Stratégie pour la croissance et l'emploi (DSCE)	Le pays bénéficie d'une stabilité sociopolitique (paix)
Objectif global		Faciliter le déplacement des personnes et des biens			
Objectifs spécifiques		OS₁ : Dynamiser le secteur du transport	- Le nombre de mesures de dynamisation entreprises	Rapports des services techniques (DDMINTRANSPORT) Rapports du Comité Communal de Suivi et Evaluation (CCSE)	- Disponibilité des financements - Participation des bénéficiaires - Implication et des services techniques et des autorités administratives
		OS₂ : Aménager les infrastructures de transport	- Le nombre d'infrastructures de transport aménagées		
		OS₃ : Faciliter l'orientation des personnes	la signalisation routière et les plaques indicatives sont correctement installées		
		OS₄ : Réduire le coût générale du transport par route dans la Commune	la structure des coûts est réduite à la baisse.		
Résultats		R₁ : Le secteur du transport est dynamisé	- Les mesures de dynamisation sont effectives		
		R₂ : Les infrastructures de transport sont aménagées	- Les infrastructures de transport sont effectivement améliorées		
		R₃ : L'orientation des personnes est facilitée	les plaques d'orientation et de signalisation sont installées		
		R₄ : Le niveau général du coût du transport par route est réduit.	Au moins une station service existe en zone rurale.		
N°	Actions/Activités	Localisation (Cantons/Groupements)	Tâches	Coût (en F CFA)	Conditions préalables de réalisation
A.1 : Dynamisation du secteur du transport					
A.1.1	Organisation du secteur du transport local	Toute la commune	Définition d'une politique d'intervention	500 000	- Disponibilité des financements - Participation des bénéficiaires - Implication et des services techniques et des autorités administratives
A.1.2	Recensement de tous les moto-taximen de la commune	Toute la commune	Ouvrir un registre	500 000	
A.1.3	Sensibilisation des moto-taximen à l'obtention des permis de conduire, du port des casques et des chasubles, à la conduite responsable pour limiter les accidents	Toute la commune	- Définition d'une politique d'intervention - mobilisation des moyens - réalisation des campagnes	7 000 000	
A.1.4	Formation et recyclage des moto-taximen	Toute la commune	Prise d'attache avec la DD-TRANS de la Lekié	2 000 000	

Plan Communal de Développement (PCD) de SAA

N°	Actions/Activités	Localisation (Cantons/Groupements)	Tâches	Coût (en F CFA)	Conditions préalables de réalisation
A.1 : Dynamisation du secteur du transport					
A.1.5	Redynamisation des comités de route	Toute la commune	Mise en œuvre de la politique d'intervention	2 000 000	
A.1.6	Mse sur pied des comités de gestion de la route	Toute la commune	Mise en œuvre de la politique d'intervention	2 000 000	
A.2 : Aménagement des infrastructures de transport					
A.2.1	Renforcement de l'éclairage à la gare routière	Espace urbain	installation de 04 lampadaires supplémentaires	200 000	-Disponibilité des financements
A.2.2	Installation de l'adduction d'eau potable à la gare routière.	Espace urbain	- Etudes techniques et environnementales préalables - Appel d'offres - Réalisation.	46 000 000	-Participation des bénéficiaires et des services techniques - Implication des autorités administratives Respect des normes
A.2.3	Construction de 08 gares routières	<u>Groupement Kouna-Odzolo</u> (Man-Elon) <u>Groupement Lebamzip</u> (Nkol Melok) <u>Groupement Nkolbogo</u> (Nkolbogo 1 carrefour) <u>Groupement Nkolmvak</u> (Edzen ; Mban ; Nkolekono ; Nkolmvak carrefour ; Nkolntsa)	- Etudes techniques et environnementales préalables - Appel d'offres - Réalisation.	378 500 000	
A.2.4	Construction de plus de 11 barrières de pluie	<u>Groupement Engab</u> (Nkolessono) <u>Groupement Kouna-Odzolo</u> (Ebang Minala ; Nkolzoa 1 (02)) <u>Groupement Lebamzip</u> (Lepopomo (01), Nkol Ebae (01)) <u>Groupement Nkolmvak</u> (Mban (01) ; Melik (01) ; Nkoldzama 1 (01) ; Nkolekono (01) ; Nkolmefon ; Nkolzomo (01))	- Etudes techniques et environnementales préalables - Appel d'offres - Réalisation.	24 000 000	
A.2.5	Réhabilitation de 01 barrière de pluie endommagée	<u>Groupement Lebamzip</u> (Nkol Ngok)	construction par les services techniques communaux	2 000 000	
A.3 : Facilitation de l'orientation des personnes					
A.3.1	Installation des plaques d'orientation dans toute la ville	Espace urbain	- Etudes techniques et environnementales préalables - Appel d'offres - Réalisation	7 000 000	-Participation des bénéficiaires et des services techniques
A.3.2	Installation de la signalisation routière (signalisation horizontale et verticale) dans la ville	Espace urbain	- Etudes techniques et environnementales préalables - Appel d'offres - Réalisation	7 000 000	- Implication des autorités administratives Respect des normes
A.4 : Réduction du coût général des transports par route					
A.4.1	Plaidoyer pour la réduction des coûts de transport par la tutelle	Toute la commune	/	2 000 000	

Plan Communal de Développement (PCD) de SAA

N°	Actions/Activités	Localisation (Cantons/Groupements)	Tâches	Coût (en F CFA)	Conditions préalables de réalisation
A.4 : Réduction du coût général des transports par route					
A.4.2	Construction de 02 stations villageoises de ravitaillement en carburant	Groupement Kouna-Odzolo (Mbazona, Nkolzoa 2)	- Etudes techniques et environnementales préalables - Appel d'offres - Réalisation	59 000 000	
TOTAL				538 700 000	

Secteur 27 : Travail et sécurité sociale

Problème sectoriel : Difficultés d'accès à la sécurité sociale et à faire respecter les dispositions du code du travail

Logique d'intervention		Indicateur vérifiable	Objectivement	Source de vérification	Hypothèse de réalisation
Objectif supérieur		Prémunir les populations des maux, fléaux et risques sociaux et promouvoir la sécurité sociale	- Taux d'augmentation du taux de couverture en matière de sécurité sociale ; - Taux d'accroissement de la sécurité sociale	Document de Stratégie pour la croissance et l'emploi (DSCE)	Le pays bénéficie d'une stabilité sociopolitique (paix)
Objectif global		Faciliter l'application du code du travail			
Objectifs spécifiques		OS₁ : Promouvoir le respect des dispositions du code du travail par les institutions locales et déconcentrées	- Le nombre de séances de formation des chefs d'entreprises et des délégués du personnel ainsi que les visites de contrôle	- Rapports du Comité Communal de Suivi et Evaluation (CCSE) - Rapport du sectoriel	- Implication des services techniques compétents - Volonté des autorités
		OS₂ : Faciliter l'accès à la sécurité sociale	- La création des facilités d'accès à la SECU		
Résultats		R₁ : Le respect des dispositions du code du travail par les institutions locales est promu	- Le nombre de PV des séances de formation tenues - Le nombre de chefs d'entreprises et de délégués personnels formés		
		R₂ : L'accès à la sécurité sociale est facilité	- Le nombre de personnes ayant accès à la SECU a augmenté		
N°	Actions/Activités	Localisation (Cantons/Groupements)	Tâches	Coût (en F CFA)	Conditions préalables de réalisation
A.1 : Promotion du respect des dispositions du code du travail par les institutions locales et déconcentrées					
A.1.1	Vulgarisation et facilitation de l'accès aux procédures d'affiliation à la CNPS	Toute la commune	Définition d'une politique d'intervention	1 000 000	-Participation des bénéficiaires -Implication et des services techniques - Implication des autorités administratives

Plan Communal de Développement (PCD) de SAA

N°	Actions/Activités	Localisation (Cantons/Groupements)	Tâches	Coût (en F CFA)	Conditions préalables de réalisation
A.1 : Promotion du respect des dispositions du code du travail par les institutions locales et déconcentrées					
A.1.2	Sensibilisation des populations sur l'importance de l'affiliation à la CNPS	Toute la commune	Mobilisation des ressources humaines et matérielles	2 000 000	-Participation des bénéficiaires -Implication et des services techniques - Implication des autorités administratives Respect des normes
A.1.3	Facilitation de l'accès aux procédures d'affiliation à la CNPS	<u>Groupement Nkolbogo</u> (Nkolayos ; Nkolbogo 3 ; Nkolevodo ; Nkolonguene ; Ondondo 1; Ondondo 2; Womkoa) <u>Groupement Nkolmvak</u> (Nkolbibak ; Nkolméki ; Nkolvé)	Mise en œuvre de la politique d'intervention	2 000 000	
A.1.4	Affiliation des travailleurs organisés à la CNPS	<u>Canton Ebombo</u> (Mbassila ; Nsan Mendouga) <u>Canton Saa</u> (Koé) <u>Groupement Kouana-Odzolo</u> (Nkolzomo) <u>Groupement Lebamzip</u> (Ebang; Ekoum-Ondom; Lebamzip 1; Lebamzip 2; Lepopomo ; Mengama ; Nkolondogo ; Ntsa-Ekang) <u>Groupement Nkolbogo</u> (Melik ; Meki Mebodo ; Nkolayos ; Nkolbogo 3 ; Nkolevodo ; Nkolonguene ; Ondondo 1; Ondondo 2; Womkoa)	Définition d'une politique d'intervention	500 000	
		Mobilisation des moyens	500000		
A.1.4	Affiliation des travailleurs organisés à la CNPS (suite)	<u>Groupement Nkolmvak</u> (Mban ; Nkolbibak ; Nkolekono ; Nkolméki ; Nkolmvak ; Nkolntsa ; Nkolvé)	Mise en œuvre	1 000 000	
A.1.5	Rapprochement des services de la CNPS au village	<u>Canton Ebombo</u> (Nkol Eboma) <u>Groupement Engab</u> (Nkolang 2) <u>Groupement Lebamzip</u> (Nkol Meyos ; Nkol Ngok ; Nlong Onambélé) <u>Groupement Nkolbogo</u> (Nkolayos ; Nkolbogo 3 ; Nkolevodo ; Nkolonguene ; Ondondo 1; Ondondo 2; Womkoa) <u>Groupement Nkolmvak</u> (Edzen ; Nkolbibak ; Nkolméki ; Nkolvé)	- Définition d'une politique d'intervention - Mobilisation des moyens - Mise en œuvre	2 000 000	
A.1.6	Mise en place, en collaboration avec les services de la DD-MINTSS, d'un bureau local de surveillance du travail décent et la sécurité sociale.	Espace urbain	Mise en œuvre de la politique d'intervention	15 000 000	

Plan Communal de Développement (PCD) de SAA

N°	Actions/Activités	Localisation (Cantons/Groupements)	Tâches	Coût (en F CFA)	Conditions préalables de réalisation
A.2 : Facilitation de l'accès à la sécurité sociale					
A.2.1	Prise en charge des travailleurs	<u>Groupement Kouna-Odzolo</u> (Man Elon ; Nkolzomo (Ko)) <u>Groupement Lebamzip</u> (Nkol Meyos) <u>Groupement Nkolbogo</u> (Nkolayos ; Nkolbogo 3 ; Nkolevodo ; Nkolonguene ; Ondondo 1; Ondondo 2; Womkoa) <u>Groupement Nkolmvak</u> (Nkolbibak ; Nkolméki ; Nkolvé)	- Définition d'une politique d'intervention - Mobilisation des moyens - Mise en œuvre	21 000 000	-Participation des bénéficiaires et des services techniques - Implication des autorités administratives Respect des normes
A.2.2	Construire et équiper une mutuelle de santé	<u>Toute la Commune</u>	- Accomplir les démarches constutives - Légaliser les mutuelles	15 600 000	
A.2.3	Création de 02 coopératives des travailleurs	<u>Canton Saa</u> (Koé) <u>Groupement Nkolmvak</u> (Nkoldzama 2)	- Accomplir les démarches constutives - Légaliser les coopératives	2 080 000	
A.2.4	Construction d'une case de retraités	<u>Groupement Kouna-Odzolo</u> (Ebang Minala)	- Passer l'appel d'offre - Réaliser la commande	30 000 000	
TOTAL				86 680 000	

Secteur 28 : Travaux publics

Problème sectoriel : Difficulté à développer les infrastructures routières

Logique d'intervention	Indicateur objectivement vérifiable	Source de vérification	Hypothèse de réalisation
Objectif supérieur	Assurer la pérennité du patrimoine infrastructurel de l'Etat	Document de Stratégie pour la croissance et l'emploi (DSCE)	Le pays bénéficie d'une stabilité sociopolitique (paix)
Objectif global	Développer les infrastructures routières		
Objectifs spécifiques	OS₁ : Entretien des routes existantes	- Les travaux d'entretien effectués	- Rapports des services techniques (DDMINTP) - Rapports des COGES des routes
	OS₂ : Augmenter le réseau routier	- Le nombre de Kilomètres de route créée	
Résultats	R₁ : Les routes existantes sont entretenues	- Les routes sont aménagées	
		- Les ouvrages d'art sont réparés	
		- Les COGES routes sont créés et dynamisés	
R₂ : Le réseau routier est agrandi	- La carte routière est agrandie - PV de réception des ouvrages		

Plan Communal de Développement (PCD) de SAA

N°	Actions/Activités	Localisation (Cantons/Groupements)	Tâches	Coût (en F CFA)	Conditions préalables de réalisation
A.1 : Entretien des routes existantes					
A.1.1	<p>Reprofilage des axes suivants : (230,8 km) Lekoubek-Nkolbogo-Minala (4km); Saa-Nkolzomo (Ko) (17km); Saa-Lepopomo (2,8km); Saa-Momo; Saa-Nkolzoa 1(6km); Saa-Mbazoa (3km); Nkolve-Nkoldzama 2; Nkolmeki-Nkoldzama 2; Nkolzomo-Nkoldzama 1 (2km); Lepopomo-Mban (3km); Saa-Mban (28km); Meki Mebodo-Nkolbogo (5km); Nkoldzama-Meki Mebodo; Nkolve-Nkolntsa centre; Lebamzip-Edzen; Nkol Kai-Nlong Onambélé; Tronçon Nkol Ebae (3km); Eekom-Nkol Melok (3km); Tronçon Nkol Melok (3km); Tronçon Nkol Ngok (7km); Nkolmvak-Nkolzomo (2km); Melik Essele-Lekoubek; Melik-Ngoko (2km); Saa-Melik (14km); Nkolbogo; Ekombitié; Melik-Nkolmvak (6km); Mban-Nkolve (9km); Nkolvé-Nkoldzama1-Nkolzomo-Nkolmvak-Mban-Lepopomo (15km); Nkolvé-Nkolmeki-Nkoldzama2 (8km); Nkoldzama2-Mekimebodo (3km); Nkol Ebaé-Mban (3km); Nlong Onambélé-Nkolmélok-Ebong-Lebamzip (8km); Lebamzip-Nkolngok-Yeptang (8km); Nkolmvak-Womkoa (6km); Nkolméki-Nkolmefon (5km).</p>	<p><u>Canton Ebombo</u> (Kokoé; Mbassila, Mbilmana, Mendouga Mokala, Ndon-Elang ; Nkolndzomo) <u>Groupement Engab</u> (Elang, Momo, Nkolang 1, Nkolawono, Nkolbogo 2; Nkolessono, Nlongzok) <u>Groupement Kouna-Odzolo</u> (Ebang Minala; Ekalan Minkoul; Essolmeyong, Man-Elon, Mbama; Mbazoa, Nkolmesseng, Nkolzoa 1, Nkolzomo (Ko)) <u>Groupement Lebamzip</u> (Ekoum-Ondom; Lebamzip 1; Lebamzip 2; Lepopomo, Mengama ; Nkol Kai; Nkol Melok ; Ntsa-Ekang) <u>Groupement Nkolbogo</u> (Lekoubek, Meki Mebodo; Melik (Nkolbogo); Nkolayos; Nkolbogo 1; Nkolbogo 3 ; Nkolevodo; Nkolonguene; Ondondo 1; Ondondo 2; Womkoa) <u>Groupement Nkolmvak</u> (Edzen ; Mban ; Melik ; Nkolbibak ; Nkoldzama 2 ; Nkolmefon ; Nkolmeki ; Nkolmvak ; Nkolntsa ; Nkolvé)</p>	<ul style="list-style-type: none"> - Etudes techniques et environnementales préalables - Appel d'offres - Réalisation. 	349 600 000	<ul style="list-style-type: none"> -Disponibilité des financements -Participation des bénéficiaires et des services techniques -Respect des normes sectorielles, techniques et environnementales

Plan Communal de Développement (PCD) de SAA

N°	Actions/Activités	Localisation (Cantons/Groupements)	Tâches	Coût (en F CFA)	Conditions préalables de réalisation
A.1 : Entretien des routes existantes					
A.1.2	<p>Reprofilage des axes suivants : (264 km) Bobo-Morobo (4km) ; Edzen centre-Ngoksa (3km) ; Tronçon Nlong Onambélé (8km) ; Carrefour Abel-Polo et Ekalan Minkoul-Ecole Publique d'Abel (7km) ; Mbama-Moneloum (7km) ; Mbama-Saa (7km) ; Mbama-Ekalan Minkoul (3km) ; Limite Mbele-limite Mengama ; Ekoum Ondom-Mengama et limite Mbele-Carrefour CES (7km) ; Limite Ntsa Ekang-Ekoum Ondom Chefferie (10km) ; Lebamzip 1-Lebamzip 2 et limite Lebamzip 1-limite Ekoum ondom (25km) ; Carrefour Nkolessono-carrefour Womkoa (12km) ; Pont Ngama-carrefour Momo (3km) ; Carrefour Libong-Nkolbogo (2km) ; Carrefour Essolmeyong-Mbazoa (4km) ; Essolmeyong-Mbowa (5km) ; Nkolmefon-Mbazoa (10km) ; Nkolessono (5 km), Nlongzok (5 km), Nkolang 1 (3 km et 4 km), Elang (9 km), Nkolawono (3km et 3 km), Nkolmesseng (4 km et 5 km), Ebang Minala (6 km) ; Man-Elon (6km) ; Kokoé (6km) ; Nkolbassimbi-Mbilmana (3,5km) ; Nkolndzomo-Ndong Elang (500m) ; Mbassila-Nkolbassimbi ; Mbassila-Polo ; Mbassila-Saa-Medouga Mokala ; Polo-Nyong Bikun ; Nkolebassimbi-Polo (06km) ; Mokala-Nkolofoumbi (04km) ; Nkolbassimbi-Mbilmana ; Carrefour Nkolndzomo-Ndong Elang ; Saa-Batchenga sur 11 Km environ en passant par Ondondo 2 ; Edzen centre-Ngoksa-Nlong onambélé (8km) ; Nkolessono-Nkolang1 (3km) ; Nkolessono-elang (9km) ; Elang-Nkolang1-Nlongzok (8km).</p>	<p><u>Canton Ebombo</u> (Kokoé; Mbassila, Mbilmana, Mendouga Mokala, Ndon-Elang ; Nkolndzomo) <u>Groupement Engab</u> (Elang, Momo, Nkolang 1, Nkolawono, Nkolbogo 2 ; Nkolessono, Nlongzok) <u>Groupement Kouna-Odzolo</u> (Ebang Minala; Ekalan Minkoul ; Essolmeyong, Man-Elon, Mbama ; Mbazoa, Nkolmesseng, Nkolzoa 1, Nkolzomo (Ko)) <u>Groupement Lebamzip</u> (Ekoum-Ondom; Lebamzip 1; Lebamzip 2; Lepopomo, Mengama ; Nkol Kaï ; Nkol Melok ; Ntsa-Ekang) <u>Groupement Nkolbogo</u> (Lekoubek, Meki Mebodo ; Melik (Nkolbogo) ; Nkolayos ; Nkolbogo 1 ; Nkolbogo 3 ; Nkolevodo ; Nkolonguene ; Ondondo 1 ; Ondondo 2 ; Womkoa) <u>Groupement Nkolmvak</u> (Edzen ; Mban ; Melik ; Nkolbibak ; Nkoldzama 2 ; Nkolmefon ; Nkolméki ; Nkolmvak ; Nkolntsa ; Nkolvé)</p>	<ul style="list-style-type: none"> - Etudes techniques et environnementales préalables - Appel d'offres - Réalisation. 	473 800 000	<ul style="list-style-type: none"> -Disponibilité des financements -Participation des bénéficiaires et des services techniques -Respect des normes sectorielles, techniques et environnementales

Plan Communal de Développement (PCD) de SAA

N°	Actions/Activités	Localisation (Cantons/Groupements)	Tâches	Coût (en F CFA)	Conditions préalables de réalisation
A.1 : Entretien des routes existantes					
A.1.3	<p>Reprofilage des axes suivants : (150 km) ; Saa-Batchenga sur 11 Km environ en passant par Nkolevodo ; Saa-Batchenga en passant par Ondondo 1 sur 12 km environ ; Carrefour Womkoa- Nkolbogo 3-Nkolbogo 2-Song Obama-Nkolbogo 1 sur 15 Km environ ; Saa Batchenga sur 11 Km environ en passant par Womkoa ; Nkolméki-Nkolbibak sur 5km et Nkolméki-Nkolvak sur 5km en passant par le carrefour Nkolvé ; Nkolonguene-song obam sur 5Km environ en passant par la chefferie Nkolonguene ; Saa-Batchenga sur 35 km environ en passant par Nkolayos ; Mékimébedo-Nkolbibak sur 5Km environ en passant par Nkolméki ; Nkolvé-Megama sur 4 km en passant par Nkolbibak et aménagement du pont sur la rivière Konglo ; Mbama-Essolmeyong ; Koé-Elessogue 5 km ; NkolNgok-Ovo Abang 3 km ; NkolNgok-Ntomb Abel 3 km ; Axe Mengama-Nkolve (mission catholique) ; Axe Nlong Onambelé-Nkol Melok-Nkol Meyos-Lebamzip 1 (écile) ; Ntsa Ekan-Ekoum Ondom route-Lebamzip 1; Ngomo-Nlong Onambele (école publique) ; Chefferie Ndong Elang-Nkolndjomo (2 km) ; Chapelle catholique Ndong Elang-chefferie Mbilmana (4 km) ;</p>	<p><u>Canton Ebombo</u> (Ndong Elang) <u>Canton Saa</u> (Elessogue, Elig Zogo) <u>Groupement Kouna-Odzolo</u> (Essolmeyong, Mbama) <u>Groupement Lebamzip</u> (Mengama ; Nkolonguene) <u>Groupement Nkolbogo</u> (Meki Mebedo ; Nkolayos) <u>Groupement Nkolmvak</u> (Nkolbibak, Nkolméki ; Nkolvé)</p>	<ul style="list-style-type: none"> - Etudes techniques et environnementales préalables - Appel d'offres - Réalisation. 	300 000 000	<ul style="list-style-type: none"> -Disponibilité des financements -Participation des bénéficiaires et des services techniques -Respect des normes sectorielles, techniques et environnementales

Plan Communal de Développement (PCD) de SAA

N°	Actions/Activités	Localisation (Cantons/Groupements)	Tâches	Coût (en F CFA)	Conditions préalables de réalisation
A.1 : Entretien des routes existantes					
A.1.4	Reprofilage régulier des routes	Espace urbain (route qui mène au lycée classique) <u>Canton Ebombo</u> (Kokoé; Mbassila, Mbilmana ; Ndovolo, Nkolangoung ; Nkol Ebassimbi ; Nkol Eboma, Nkolmgbana ; Nkolndzomo ; Nsan Mendouga) <u>Groupement Engab</u> (Men Gon, Nkolang 2) <u>Groupement Kouna-Odzolo</u> (Mbazoa) <u>Groupement Lebamzip</u> (Nkol Meyos ; Ntobo) <u>Groupement Nkolbogo</u> (Lekoubek)	- Etudes techniques et environnementales préalables - Appel d'offres - Réalisation.	318 000 000	
A.1.5	Cantonement des routes	<u>Groupement Engab</u> (Nkolbogo 2, Nkolessono, Nlongzok) <u>Groupement Kouna-Odzolo</u> (Ebang Minala) <u>Groupement Lebamzip</u> (Lepopomo (Lepopomo-Mban (3km))) <u>Groupement Nkolmvak</u> (Edzen ; Nkolekono)	- Etudes techniques et environnementales préalables - Appel d'offres - Réalisation.	102 000 000	
A.1.6	Réfection de plus de 47 buses	<u>Groupement Engab</u> (Elang, Nkolawono, Nkolbogo 2 (09), Nlongzok (09)) <u>Groupement Kouna-Odzolo</u> (Essolmeyong (24)) <u>Groupement Lebamzip</u> (Nkol Ngok (05))	- Etudes techniques et environnementales préalables - Appel d'offres - Réalisation.	569 400 000	
A.1.7	Réfection de 12 ponts en matériaux définitifs	<u>Canton Ebombo</u> (Mbilmana (sur la rivière Polo) ; Ndong-Elang (sur la rivière Ngouda)) <u>Groupement Engab</u> (Elang, Nkolang 1 (sur la rivière Mbosso entre Elang et Nkolang1), Nkolawono (03 : Ekele, Ewong, Tsim Ngo)) <u>Groupement Kouna-Odzolo</u> (Ebang Minala (Mbosso) ; Essolmeyong (02 : Edjebe et Mfé), Nkolmesseng (lac)) <u>Groupement Nkolbogo</u> (Nkolayos (sur la Womkoa et la Kuma))	- Etudes techniques et environnementales préalables - Appel d'offres - Réalisation.	366 000 000	-Disponibilité des financements -Participation des bénéficiaires et des services techniques -Respect des normes sectorielles, techniques et environnementales
A.1.8	Réaménagement des routes et artères (rigoles, ponceaux, etc.)	Espace urbain <u>Groupement Engab</u> (Momo) <u>Groupement Lebamzip</u> (Nkol Ngok) <u>Groupement Nkolbogo</u> (Lekoubek (4km))	- Etudes techniques et environnementales préalables - Appel d'offres - Réalisation.	64 000 000	
A.1.9	Acquisition des équipements Communaux de travaux publics	Espace urbain	Passer le marché	1 900 000 000	

Plan Communal de Développement (PCD) de SAA

N°	Actions/Activités	Localisation (Cantons/Groupements)	Tâches	Coût (en F CFA)	Conditions préalables de réalisation
A.1 : Entretien des routes existantes					
A.1.10	Facilitation de l'accès au matériel d'entretien de la route	Groupement Kouna-Odzolo (Nkolzomo (Ko)) Groupement Lebamzip (Nkol Melok ; Nkol Meyos) Groupement Nkolbogo (Melik (Nkolbogo) ; Nkolayos ; Nkolbogo 3 ; Nkolevodo ; Nkolonguene ; Ondondo 1 ; Ondondo 2 ; Womkoa) Groupement Nkolmvak (Nkolbibak ; Nkolmefon ; Nkolméki ; Nkolvé)	- Etudes techniques et environnementales préalables - Appel d'offres - Réalisation.	Voir A.1.18	-Disponibilité des financements -Participation des bénéficiaires et des services techniques -Respect des normes sectorielles, techniques et environnementales
A.1.10	Octroi de 39 brouettes pour l'entretien de la route	Groupement Lebamzip (Lebamzip 2 (10) ; Mengama (10) ; Nkol Kaï (09) ; Nkol Meyos (10))	Passer le marché	975 000	
A.1.11	Octroi de 39 pelles pour l'entretien de la route	Groupement Lebamzip (Lebamzip 2 (10) ; Mengama (10) ; Nkol Kaï (09) ; Nkol Meyos (10))	Passer le marché	273 000	
A.1.12	Octroi de 39 pioches pour l'entretien de la route	Groupement Lebamzip (Lebamzip 2 (10) ; Mengama (10) ; Nkol Kaï (09) ; Nkol Meyos (10))	Passer le marché	273 000	
A.1.13	Octroi de 39 plantoirs pour l'entretien de la route	Groupement Lebamzip (Lebamzip 2 (10) ; Mengama (10) ; Nkol Kaï (09) ; Nkol Meyos (10))	Passer le marché	273 000	
A.1.14	Octroi de 81 machettes pour l'entretien de la route	Groupement Lebamzip (Lebamzip 2 (20) ; Mengama (20) ; Nkol Kaï (21) ; Nkol Meyos (20))	Passer le marché	195 000	
A.1.15	Octroi de 04 paquets de limes pour l'entretien de la route	Groupement Lebamzip (Lebamzip 2 (01) ; Mengama (01) ; Nkol Kaï (01) ; Nkol Meyos (01))	Passer le marché	120 000	
A.1.16	Création de 115 comités d'entretien de la route	Tous les villages et tous les quartiers de l'espace urbain	/	4 600 000	
A.1.17	Organisation des séances de sensibilisation et d'aménagement de la voirie urbaine	Espace urbain	/	2 000 000	
A.1.18	Octroi du matériel d'entretien : -115 dames manuelles ; -115 pioches ; -115 brouettes ; -115 pelles bêche.	Tous les villages et tous les quartiers de l'espace urbain	Passer le marché	3 220 000	

Plan Communal de Développement (PCD) de SAA

N°	Actions/Activités	Localisation (Cantons/Groupements)	Tâches	Coût (en F CFA)	Conditions préalables de réalisation
A.2 : Augmentation du réseau routier					
A.2.1	Création de 21 km routes : Nkolntsa-Ndong Lebog (7km) Edzen centre-Nlong Lebok (5km) Bobo-Morobo (4km) Edzen centre-Ngoksa (3km) Bretelle menant a Nodiba (2km)	<u>Groupement Lebamzip</u> (Ntobo) <u>Groupement Nkolmvak</u> (Edzen; Nkolntsa)	- Etudes techniques et environnementales préalables - Appel d'offres - Réalisation.	146 700 000	-Disponibilité des financements -Participation des bénéficiaires et des services techniques -Respect des normes sectorielles, techniques et environnementales
A.2.2	Bitumage de l'axe Saa-Mbazoa (3km)	<u>Groupement Kouna-Odzolo</u> (Mbazoa)	- Etudes techniques et environnementales préalables - Appel d'offres - Réalisation.	190 000 000	
A.2.3	Construction de 09 buses	<u>Canton Ebombo</u> (Mbassila- Mbilmana sur Nyol) <u>Groupement Lebamzip</u> (Mengama (axe principal (07)))	- Etudes techniques et environnementales préalables - Appel d'offres - Réalisation.	60 000 000	
A.2.4	Construction de 07 ponts en matériaux définitifs	<u>Canton Ebombo</u> (Mbassila-Mbilmana sur Polo) <u>Groupement Kouna-Odzolo</u> (Ekan Minkoul) <u>Groupement Lebamzip</u> (Mengama (axe principal) ; Nlong Onambélé (rivière Ossomelene)) <u>Groupement Nkolbogo</u> (Nkolbogo 1 (Melongo : tronçon Nkolbogo 1-Nsong Obama)) <u>Groupement Nkolmvak</u> (Nkolekono (Wowosso)) ; <u>Canton Saa</u> (Nkolo-Polo sur la rivière Polo)	- Etudes techniques et environnementales préalables - Appel d'offres - Réalisation.	547 000 000	
Total				5 398 429 000	

Plan Communal de Développement (PCD) de SAA

Secteur 29 : Institution communale

Problème sectoriel : Difficulté dans l'accomplissement des missions de la commune

Logique d'intervention		Indicateur objectivement vérifiable	Source de vérification	Hypothèse de réalisation	
Objectif supérieur		Accroître la capacité de croissance et de création de l'emploi	- Taux de couverture en matière de gouvernance locale; - Taux d'accroissement du patrimoine communal	Document de Stratégie pour la croissance et l'emploi (DSCE)	Le pays bénéficie d'une stabilité sociopolitique (paix)
Objectif global		Faciliter l'accomplissement des missions de la commune			
Objectifs spécifiques		OS₁ : Améliorer la gouvernance communale	- Le niveau d'organisation communale	- Témoignages - Arrêtés municipaux - Délibérations - Rapports d'activité communaux	- Disponibilité des financements - Appui des services techniques
		OS₂ : Renforcer le patrimoine de la commune	- L'acquisition de nouveaux équipements et la réhabilitation de ceux existants.		
Résultats		R₁ : La gouvernance communale est améliorée	- La satisfaction des agents et des usagers		
		R₂ : Le patrimoine de la commune est renforcé	- Les bâtiments sont aménagés ; - Les nouveaux équipements sont acquis		
N°	Activités	Localisation (Cantons/Groupements)	Actions	Coût (en F CFA)	Conditions préalables de réalisation
A.1	Augmentation du niveau d'organisation et de gestion de la Commune				
A.1.1	Formation des conseillers municipaux y compris l'exécutif communal en matière de budgétisation participative et de budget programme.	Espace urbain	- Elaboration des TDR - Appel d'offres - Réalisation	5 000 000	- Disponibilité des financements - Appui des services techniques - Respect des normes sectorielles
A.1.2	Formation des agents communaux sur le recouvrement ; La rédaction administrative ; L'archivage ; Les TIC	Espace urbain	- Elaboration des TDR - Appel d'offres - Réalisation	12 000 000	
A.1.3	Formation de la police municipale	Espace urbain	- Elaboration des TDR - Appel d'offres - Réalisation	5 000 000	
A.1.4	Equipement de la police municipale en matériel de travail	Espace urbain	- Elaboration des TDR - Appel d'offres - Réalisation	12 000 000	
A.1.5	Elaboration d'un cahier de charges périodique pour le personnel communal, des fiches de suivi du personnel, et un règlement intérieur.	Espace urbain	- Elaboration des TDR - Appel d'offres - Réalisation	5 000 000	
N°	Activités	Localisation (Cantons/Groupements)	Actions	Coût (en F CFA)	Conditions préalables de réalisation

Plan Communal de Développement (PCD) de SAA

A.1	Augmentation du niveau d'organisation et de gestion de la Commune			
A.1.6	Institution des journées portes ouvertes (développement des relations avec l'extérieur)	Espace urbain	- Elaboration des TDR - Appel d'offres - Réalisation	5 000 000
A.2	Amélioration de la gestion du patrimoine communal			
A.2.1	Actualisation du sommier des biens meubles et immeubles communaux	Espace urbain	- Elaboration des TDR - Appel d'offres - Réalisation	5 000 000
A.2.2	Sécurisation de la propriété foncière de la commune par l'obtention des titres fonciers	Espace urbain	- Elaboration des TDR - Appel d'offres - Réalisation	30 000 000
A.2.3	Etablissement d'un plan d'amortissement des équipements et du matériel communal	Espace urbain	- Elaboration des TDR - Appel d'offres - Réalisation	5 000 000
A.2.4	Acquisition du matériel d'entretien du patrimoine (engins (caterpillar, buldozer, niveleuse, pelle chargeuse, camion benne, etc.), tronçonneuses, véhicules et équipements de lutte contre les incendies, tondeuses à moteurs, cisailles, combinaisons, bottes, etc.).	Espace urbain	- Elaboration des TDR ou du DAO - Appel d'offres - Réalisation	1 000 000 000
A.2.5	Elaboration d'un plan d'urbanisation de la ville de Saa	Espace urbain	- Elaboration des TDR ou du DAO - Appel d'offres - Réalisation	30 000 000
TOTAL				1 114 000 000

- Disponibilité des financements
- Appui des services techniques
- Respect des normes sectorielles



Planche 4 : Atelier de planification, mobilisation des ressources et programmation

5.3. Coût estimatif du PCD

Après élaboration du cadre logique, nous enregistrons 29 secteurs pour un montant global de **66 153 484 000FCFA**(Soixante six milliards cent cinquante trois millions quatre cent quatre-vingt quatre mille francs CFA).

Tableau 21 : Coût estimatif du PCD par secteur et coût global

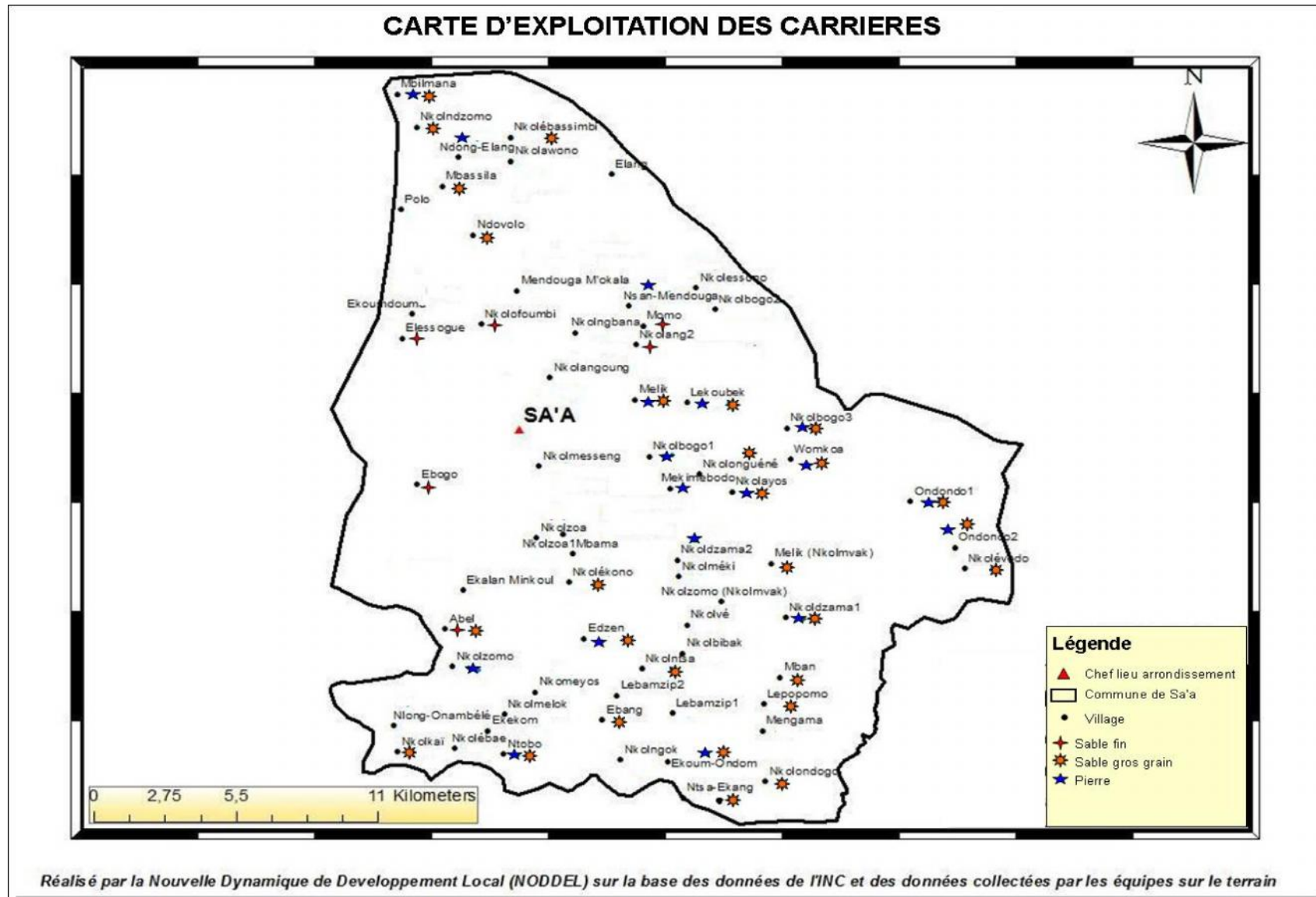
N°	SECTEURS	COUT
01	Administration territoriale, décentralisation et maintien de l'ordre	2 663 550 000
02	Affaires sociales	161 700 000
03	Agriculture et du développement rural	2 591 200 000
04	Arts et culture	2 299 200 000
05	Commerce	479 000 000
06	Communication	959 000 000
07	Domaines, cadastres et affaires foncières	229 000 000
08-1	Eau	2 616 750 000
08-2	Energie	6 275 850 000
09	Education de base	10 166 530 000
10	Elevage, pêche et industries animales	4 870 875 000
11	Emploi et formation professionnelle	1 010 000 000
12	Enseignement supérieur	538 140 000
13	Enseignements secondaires	1 752 700 000
14	Environnement, protection de la nature et développement durable	100 000 000
15	Forêts et faune	230 000 000
16	Habitat et développement urbain	1 105 720 000
17	Jeunesse et éducation civique	581 000 000
18	Mines, industries et développement technologique	6 210 210 000
19	Petites et moyennes entreprises, économie sociale et artisanat	651 200 000
20	Postes et télécommunications	2 540 000 000
21	Promotion de la femme et de la famille	594 000 000
22	Recherche scientifique et de l'innovation	440 000 000
23-1	Santé	2 012 000 000
23-2	Santé-VIH/SIDA	64 000 000
24	Sport et éducation physique	770 000 000
25	Tourisme et loisirs	3 783 150 000
26	Transports	538 700 000
27	Travail et sécurité sociale	86 680 000
28	Travaux publics	5 398 429 000
29	Institution communale	1 114 000 000
	TOTAL	62 238 584 000

5.4. Esquisse du Plan d'Utilisation et de Gestion des Terres de l'espace communal

Tableau 22 : Tableau de Plan d'utilisation et de gestion des terres

Ressources Naturelles	Localisation	Potentiel	Utilisations	Controleurs	Mode de Gestion (acces)	Tendances	Problemes/ Contraintes	Actions a Entreprendre
Pierre	Edzen, Nkol Ngok, Ntobo, Mbilmana, Ndong – Elang, Nkol Melok, Lekoubek, Ondondo 1, Ondondo 2, Nkoldjama 2, Ekoum Ondom, Mekimebodo, Melik (Nkolbogo), Nkolbogo 1, Nkoldzama 1, Nkolzomo	Important	Travaux de construction	Contrôlé par la commune et le ministère Libre aux populations autochtones	Libre Présence de quelques autorisations (Nkolawono)	Carrière ouverte (Edzen) Exploitation artisanale Effritement (Nkol Ngok, Ntobo), Envahissement par les herbes et arbres (Lekoubek),	Difficulté d'accès aux sites; Outillage rudimentaire ; insuffisance de matériel pour exploitation ; Exploitation artisanale Insuffisance des moyens financiers construire des carrières	Aménagement des voies d'accès aux gisements; ouverture des carrières modernes d'exploitation.
	Nsan Mendouga, Nkolayos, Nkolbogo 3, Womkoa	Moyen						
Sable	Abel, Ebogo, Elesogue, Nkol Ofoumbi, Momo, Nkolang 2	Important gisement de sable fin	Travaux locaux de construction Pas exploité (Nkol Ngok, Nlong Onambélé)	Contrôlé par la commune et le ministère	Libre aux populations locales, mais réglementé (présence de quelques autorisations (Nkolawono))	Exploitation artisanale Carrière en exploitation (Nkol Ntsa) faible exploitation de la ressource Dégradation du Sol (Kolevodo, Nsan Mendouga, Ondondo 1)	Accès difficile aux sites voies d'accès non aménagées difficulté d'accès à la ressource; Outillage rudimentaire Non respect des normes environnementales Faible organisation du secteur; Insuffisance de débouchés et de moyens financiers Exploitation artisanale	Aménagement et création des voies d'accès aux gisements; Ouverture des carrières modernes d'exploitation. Réglementation des exploitations des suceuses (Elang)
	Edzen, Lekoubek, Mbassila, Ndovolo, Nkol Kai, Nkolayos, Nkolbogo 3, Nkolekono, Nkolongué, Ntobo, Womkoa, Ntsa Ekang	Moyen gisement de sable gros grains						
	Abel, Kolevodo, Lepopomo, Mbilmana, Nkol Ntsa, Nkol Ebassimbi, Nkolndzomo, Nkolo, Ondondo 1, Ondondo 2, Ebang, Ekoum Ondom, Melik, Melik (Nkolbogo), Nkolondongo, Mban, Nkoldzama 1	Important gisement de sable gros grains						

Carte 3 : Carte d'utilisation souhaitée des terres



5.5. Synthèse du développement de l'économie locale

Tableau 23 : Matrice synthèse des données sur l'économie locale.

N°	Secteurs	Atouts/ potentialités	Activités génératrices de revenus	Possibilités de création d'emploi et de richesses	Flux des échanges	Indicateurs d'impact
01	Agriculture	Production agricole assez abondante, Présence d'une main d'œuvre agricole locale abondante.	Aménagement et équipement de la délégation d'arrondissement d'agriculture	Amélioration de l'encadrement des producteurs locaux.	- production agricole ; - produits manufacturés.	Le volume des productions sur le marché ; Le niveau des prix de marché ; Le niveau de revenu des agriculteurs.
			Mise en place d'au moins 79 coopératives agricoles	609 emplois directs comme employés ; 2 050 emplois nouveaux, induits par la production agricole supplémentaire ;		
			Construction et équipement de 12 postes agricoles		253 emplois directs comme magasiniers et tenanciers de moulin, et facilité d'évacuation de la production agricole. 239 emplois induits comme commerçants des produits agricoles, et par l'émergence des nouveaux métiers du fait de l'aménagement de la route	
			Création de 12 champs semenciers de cacao, manioc, palmier à huile de 20 ha chacun			
			Construction d'une champignonnière (pour la production des champignons) pour la COPAL			
			Construction de 16 magasins de vente des intrants agricoles et des produits phytosanitaires)	253 emplois directs comme magasiniers et tenanciers de moulin, et facilité d'évacuation de la production agricole. 239 emplois induits comme commerçants des produits agricoles, et par l'émergence des nouveaux métiers du fait de l'aménagement de la route	- Production agricole - Produits manufacturés.	
			Octroi de 237 moulins polyvalents (manioc, arachide, tomate, etc.)			
Reprofilage de 12 pistes agricoles pour un total de 109,8 km						
02	Elevage et Pêche	Présence d'un cheptel assez important ; Présence de cours d'eau poissonneux ; Présence de nombreux éleveurs et d'exploitations artisanales	Construction et équipement de la DA MINEPIA	490 emplois directs, et plus de 10 629 emplois induits par la commercialisation de la production De plus, 06 emplois directs au niveau de l'abattoir, 02 au niveau de la chambre froide, et 80 emplois indirects dus à l'installation et le développement de filière Viande débitée.	Viandes (filet, faux filet, etc.) Peaux ; Cornes ; Sabots. Poissons d'eau douce, et autres produits de Pêche.	Le volume des productions sur le marché ; Le niveau de revenu des ménages ; Le niveau des prix de marché.
			Création, construction et équipement de 15 centres zootechniques			
			Construction et équipement d'un abattoir moderne			
			Création et construction de 03 marchés à bétail			
			Création et construction d'un marché à poissons			
			Création de 03 postes vétérinaires			
			Réhabilitation de 22 étangs piscicoles			
			Construction de 23 fermes avicoles			
			Construction de 26 fermes porcines			
			Construction de 02 fermes de cobayes			
			Construction de 02 fermes de lapins			
			Construction de 02 fermes de pigeons			
Construction de 200 ruches pour la COPAL						

Plan Communal de Développement (PCD) de SAA

N°	Secteurs	Atouts/ potentialités	Activités génératrices de revenus	Possibilités de création d'emploi et de richesses	Flux des échanges	Indicateurs d'impact
03	Mines	Présence de nombreux gisements (sable fin et gros grain, pierre et latérite)	Création et aménagement de 10 carrières de gravier	200 emplois directs comme travailleurs ; 550 emplois directs comme sous-traitants ; 1455 emplois induits comme revendeurs.	Gravier ; Moelons ;	Le niveau de revenu de la Commune. Le niveau de revenu des ménages ; Le nombre d'emplois réellement créés.
			Création de 09 carrières de sable	230 emplois directs ; 1020 emplois indirects comme revendeurs.	Le sable	
			Mise en place d'une unité semi-industrielle d'exploitation du sable et des pierres.	150 emplois directs comme travailleurs ; 600 emplois directs comme sous-traitants ; 1 613 emplois induits comme revendeurs.	Gravier ; Tout-venant ; Moellons ; Etc.	
			Aménagement des voies d'accès aux carrières			
04	Tourisme	Présence de nombreux sites culturels.	Aménagement des voies d'accès aux sites touristiques	212 emplois directs comme guides touristiques, hôteliers, restaurateurs, etc. 1300 emplois induits par le développement des métiers connexes.	Touristes.	Le niveau de revenu de la Commune. Le niveau de revenu des ménages ; Le nombre d'emplois réellement créés.
			Création de 04 centres touristiques			
			Construction d'un centre d'écotourisme avec réhabilitation du lac municipal			
			Construction d'un complexe hôtelier en milieu rural			
			Construire un hôtel municipal 3 étoiles			

VI. PROGRAMMATION

6.1. Ranking des villages et Ressources mobilisables

6.1.1. Ranking des villages

Tableau 24 : Ranking des villages de la Commune.

villages/ espace urbain	Ordre de financement	Observations
ESPACE URBAIN	01	Porte d'entrée de la commune et mérite d'être financé en premier
NKOLEVODO	02	Insuffisance d'eau potable et absence de centre de santé
NDOVOLO	03	Insuffisance d'eau potable et routes et pistes agricoles non aménagées
LEBAMZIP 1	04	Insuffisance d'eau potable et insuffisance de salles de classe au Lycée technique
NKOLEBOMA	05	Insuffisance d'eau potable et absence d'école maternelle
NKOLMWAK	06	Insuffisance d'eau potable et absence d'un hangar de marché
NKOLO	07	Insuffisance d'eau potable et insuffisance d'énergie électrique
NKOLZOA 1	08	Insuffisance d'énergie électrique
NKOLMEYOS	09	Insuffisance d'eau potable et de salles de classe pour l'école maternelle
KOKOE	10	Insuffisance d'eau potable et absence d'une école maternelle
NKOLBOGO 1	11	Insuffisance d'énergie électrique
NSAN MENDOUGA	12	Insuffisance d'énergie électrique
NLONGZOK	13	Insuffisance d'énergie électrique et insuffisance de point d'eau potable
ELANG	14	Absence d'énergie électrique
MENDOUGA M'OKALA	15	Pistes agricoles non aménagées et insuffisance de salles de classe et bloc administratif au CETIC
NKOLMEFON	16	Pistes agricoles BIP, Insuffisance d'eau potable
EDZEN	17	Pistes agricoles non aménagées
MBASSILA	18	Pistes agricoles non aménagées et absence de pharmacie
MENGON	19	Pistes agricoles non aménagées et Insuffisance d'énergie électrique
NKOLNGOK	20	Insuffisance d'eau potable et absence d'un hangar de marché
EBANG-MINALA	21	Insuffisance de point d'eau potable
MBAZOA	27	Insuffisance d'eau potable
MENGAMA	22	Insuffisance d'eau potable
NTOBO	28	Absence d'adduction d'eau potable
NKOLAYOS	23	Absence d'adduction d'eau potable
ONDONDO 1	24	Absence d'adduction d'eau potable
ONDONDO 2	29	Absence d'adduction d'eau potable
NKOLBIBAK	25	Insuffisance d'eau potable
NKOLMGBANA	26	Insuffisance d'eau potable
NKOLNDZOMO	30	Insuffisance d'eau potable
NKOLESSONO	31	Absence d'énergie électrique
ABEL	32	Insuffisance d'énergie électrique
EBANG	33	Insuffisance de transformateur

Plan Communal de Développement (PCD) de SAA

villages/ espace urbain	Ordre de financement	Observations
LEKOUBEK	34	Insuffisance d'énergie électrique
MELIK (NKOLWAK)	35	Absence d'énergie électrique
MBILMANA	36	Absence d'énergie électrique
EBOGO	37	Absence d'énergie électrique
MOMO	38	Absence d'énergie électrique
ESSOLMEYONG	39	Absence d'énergie électrique
LEBAMZIP 2	40	Insuffisance de transformateur
MELIK (NKOLBOGO)	41	Insuffisance d'énergie électrique
NKOLDJAMA 1	42	Absence d'énergie électrique
NKOLEBASSIMBI	43	Insuffisance d'énergie électrique
NKOLANG 1	44	Absence d'énergie électrique
MANELON	45	Absence d'énergie électrique
LEPOPOMO	46	Présence d'un transformateur endommagé
WOMKOA	47	Absence d'énergie électrique
NKOLZOMO (NKOLMWAK)	48	Absence d'énergie électrique
NKOLANG 2	49	Insuffisance d'énergie électrique
NKOLMESSENG	50	Absence d'énergie électrique
NKOLMELOK	51	Absence d'énergie électrique
NKOLZOA 2	52	Insuffisance d'énergie électrique
NKOLZOMO (KO)	53	Insuffisance d'énergie électrique
NKOLAWONO	54	Absence d'énergie électrique
NKOLOFOUMBI	55	Insuffisance d'énergie électrique
NKOLBOGO 2	56	Route non aménagée
EKOUM-ONDOM	57	Route non aménagée
NKOLBOGO 3	58	Piste agricole non aménagée
POLO	59	Route non aménagée
EKOUMDOUMA	60	Absence de route aménagée
EKALAN MINKOUL	61	Route non aménagée
ELESSOGUE	62	Route non aménagée
MBAMA	63	Centre de santé non achevé
MEKIMBODO	64	Absence d'un centre de santé
NKOLNTSA	65	Absence d'un centre de santé
NKOLVE	66	Absence d'un centre de santé
NKOLEBAE	67	Insuffisance de salles de classe à l'école maternelle
NKOLMEKI	68	Absence d'une école maternelle
EKEKOM	69	Absence d'une pépinière de cacao
MBAN	70	Absence d'une pépinière de cacao
NKOLKAI	71	Absence d'une unité de transformation multifonctionnelle
NTSA-EKANG	72	Absence d'un séchoir moderne
NKOLONGUENE	73	Absence d'une unité de transformation de produits agricoles
NKOLONDOGO	74	Absence d'un poste agricole
NLONG-ONAMBELE	75	Absence d'un hangar de marché
NKOLEKONO	76	Absence d'un hangar de marché
NDONG - ELANG	77	Absence d'un ventre de formation dans les petits métiers
NKOLANGOUNG	78	Absence d'un foyer Communautaire
KOE	79	Absence d'un magasin de stockage
NKOLDJAMA 2	80	Absence d'un magasin de stockage de cacao

6.1.2. Ressources mobilisables et échéances

L'identification des ressources mobilisables a été faite sur la base des différentes relations entre la commune et ses partenaires. C'est ainsi que certains financements ont été alloués à des projets spécifiques, notamment ceux du budget d'investissement public (BIP) qui est un transfert de compétences accompagnant la décentralisation, le prêt social du FEICOM, l'allocation du PNDP, etc.

A cet effet, les ressources mobilisables identifiées sont donc de plusieurs ordres. Ce sont le prêt social du FEICOM, le BIP, l'allocation PNDP, la mobilisation du partenaire ICORD, les CAC et taxes de péréquation et les ressources propres de la commune. Les différentes ressources étant connues FEICOM : 250 000 000 FCFA ; BIP : 581 128 000 FCFA ; PNDP : PMFCFA ; ICORD : 10 000 000 FCFA. Il ne reste qu'à déterminer les CAC et taxes de péréquation, puis les ressources propres à mobiliser pour le PIA.

Ainsi, les CAC et taxes de péréquation donnent comme reversement en 2015 : 170 000 000 FCFA. Les ressources propres recouvrées disponibles sont en 2014 : 67 062 011 FCFA ; 2015 : 139 202 000 FCFA ; et les prévisions de 2016 : 125 330 828 FCFA.

Les recettes communales étant subdivisées à environ 60% pour le fonctionnement et environ 40% pour l'investissement ont donné le tableau de ressources mobilisables suivant :

Tableau 25: Ressources mobilisables

SOURCES DE FINANCEMENT	MONTANT	DOMAINE	STRATEGIE DE MOBILISATION	UTILISATION			ECHEANCE
				Intitulé	Fonctionnement	Investissement	
FEICOM/PNDP	250 000 000	Commerce	Prêt Social/Eligibilité	Construction d'un marché au centre urbain de Saa	/	150 000 000	2016
		Eau et énergie (sous secteur énergie)		Eclairage public à l'énergie solaire du centre urbain de Saa	/	100 000 000	2016
BIP	10 000 000	Administration territoriale et décentralisation	Transfert des compétences.	Réhabilitation de la résidence de l'Adjoint au Sous-préfet de SAA	/	10 000 000	2016
	5 000 000	Agriculture et développement rural		Appui financier à l'association des agriculteurs de Nkolzomo	/	5 000 000	2016
	8 000 000			Construction d'un forage équipé avec PMH à Kokoe	/	8 000 000	2016
	8 000 000			Construction d'un forage équipé avec PMH à Lebamzip 1	/	8 000 000	2016

Plan Communal de Développement (PCD) de SAA

SOURCES DE FINANCEMENT	MONTANT	DOMAINE	STRATEGIE DE MOBILISATION	UTILISATION			ECHEANCE
				Intitulé	Fonctionnement	Investissement	
BIP	8 000 000	Agriculture et développement rural	Transfert des compétences.	Construction d'un forage équipé avec PMH à Ndovolo Chefferie	/	8 000 000	2016
	8 000 000			Construction d'un forage équipé avec PMH à Nkoléboma	/	8 000 000	2016
	8 000 000			Construction d'un forage équipé avec PMH à Nkolmeyos	/	8 000 000	2016
	8 000 000			Construction d'un forage équipé avec PMH à Nkolmvak	/	8 000 000	2016
	8 000 000			Construction d'un forage équipé avec PMH à Nkolo 1	/	8 000 000	2016
	8 000 000			Construction d'un forage équipé avec PMH à Nkolo 2	/	8 000 000	2016
	8 000 000			Construction d'un forage équipé avec PMH à Nkolzoa 1	/	8 000 000	2016
	8 000 000			Construction d'un forage équipé avec PMH à SAA Centre	/	8 000 000	2016
	15 000 000			Réhabilitation de la piste agricole carrefour Mendouga-M'okala-Ndovolo-Carrefour Mbassila	/	15 000 000	2016
	10 000 000			Réhabilitation de la piste agricole Mvom-Nnam-Mengon	/	10 000 000	2016
	20 000 000			Réhabilitation de la piste agricole Evoulassi-Nkolmefon	/	20 000 000	2016
	15 000 000			Réhabilitation de la piste agricole Nkolmefon-Edzen	/	15 000 000	2016
	10 000 000	Réhabilitation de la piste agricole Nyat-Ebanega	/	10 000 000	2016		
	8 500 000	Eau et énergie (sous secteur eau)		Forage équipé à Song-Obama Village (Groupement Nkolbogo)	/	8 500 000	2016
	8 500 000			Forage équipé à Nkol Evodo	/	8 500 000	2016
	35 000 000	Eau et énergie (sous secteur énergie)		Electrification Axe carrefour chefferie Nsan-Mendouga-Nlongzok-Nkolessong-Elang (phase 2)	/	35 000 000	2016
	100 000 000			Projet d'électrification pas le système solaire photovoltaïque à Nkol Bogo 1	/	100 000 000	2016

Plan Communal de Développement (PCD) de SAA

SOURCES DE FINANCEMENT	MONTANT	DOMAINE	STRATEGIE DE MOBILISATION	UTILISATION			ECHEANCE		
				Intitulé	Fonctionnement	Investissement			
BIP	100 000 000	Eau et énergie (sous secteur énergie)	Transfert des compétences.	Projet d'électrification pas le système solaire photovoltaïque à Nkol Adjab	/	100 000 000	2016		
	14 500 000	Education de Base		Construction du logement d'astreinte pour enseignant EP Nkolzoa 1	/	14 500 000	2016		
	19 000 000			Construction d'un bloc de deux salles de classe à l'EP d'Edzen	/	19 000 000	2016		
	1 800 000			Équipement en tables-bancs (60 tables bancs) EP d'Edzen	/	1 800 000	2016		
	250 000			Équipement en bureau de maître (02 tables et 02 chaises) EP d'Edzen	/	250 000	2016		
	1 800 000			Équipement des salles de classe en tables bancs au CES de Nkolbogo	/	1 800 000	2016		
	1 000 000			Concours du plus bel élevage à SAA	/	1 000 000	2016		
	30 000 000	Elevage, pêche et industries animales		Construction du Centre Zootechnique et vétérinaire de SAA	/	30 000 000	2016		
	10 000 000	Petites et moyennes entreprises, économie sociale et artisanat		Appui financier à l'association IEF	/	10 000 000	2016		
	50 000 000	Santé		Construction du CSI de Nkolévodo	/	50 000 000	2016		
	8 000 000			Équipement en matériel médical au CSI d'Ayissi Elé	/	8 000 000	2016		
	27 778 000			Travaux Publics	Entretien routier dans la Commune de SAA	/	27 778 000	2016	
	PNDP	PM		Agriculture et développement rural	Eligibilité	Pépinière de 45 000 plants de cacao	/	PM	2016
		PM				Pépinière de 50 000 plants de palmiers à huile	/	PM	2016
PM		Champ de maïs de 05 hectares à Messam	/			PM	2016		
PM		Entretien de 05 pistes agricoles	/			PM	2016		
60 000 000		Eau et énergie (sous secteur énergie)	Electrification du Village Ebogo sur 15 km	/		60 000 000	2016		
ICORD	10 000 000	Institution communale	Négociation-partenariat	Acquisition d'une fanfare et formation des musiciens	/	10 000 000	2016		
CAC + taxes de péréquation	170 000 000	Institution communale	Reversement	/	170 000 000	/	2016		
Ressources Propres	125 330 828		Recouvrement.	/	75 198 497	50 132 331	2016		
TOTAL PIA :	1136458828				245 198 497	951 260 331			

6.2. Cadre de Dépense à Moyen Terme (CDMT) 2016 – 2018

Tableau 26 : Cadre de Dépenses à Moyen Terme (CDMT) 2016 – 2018

Secteurs	Intitulé du projet	Localisation	Indicateurs de résultats	Période de réalisation			Sources de financement			Coût du projet	Observations
				2016	2017	2018	Part de la Commune	Autres contributions			
								Partenaires	Montant		
Administration territoriale et décentralisation	Réhabilitation de la résidence de l'Adjoint au Sous-préfet de SAA	- Espace urbain	Résidence de l'adjoint au sous-préfet réfectionnée et opérationnelle PV de réception	X			/	BIP	10 000 000	10 000 000	
Agriculture et développement rural	Appui financier à l'association des agriculteurs de Nkolzomo	- Nkolzomo	Copies des mandats émis et Ordre de virement	X			/	BIP	5 000 000	5 000 000	
	Construction d'un forage équipé avec PMH à Kokoé	- Kokoé	Forage construit et fonctionnel PV de réception	X			/	BIP	8 000 000	8 000 000	
	Construction d'un forage équipé avec PMH à Lebamzip 1	- Lebamzip 1	Forage construit et fonctionnel PV de réception	X			/	BIP	8 000 000	8 000 000	
	Construction d'un forage équipé avec PMH à Ndovolo Chefferie	- Ndovolo Chefferie	Forage construit et fonctionnel PV de réception	X			/	BIP	8 000 000	8 000 000	
	Construction d'un forage équipé avec PMH à Nkoléboma	- Nkoléboma	Forage construit et fonctionnel PV de réception	X			/	BIP	8 000 000	8 000 000	
	Construction d'un forage équipé avec PMH à Nkolmeyos	- Nkolmeyos	Forage construit et fonctionnel PV de réception	X			/	BIP	8 000 000	8 000 000	
	Construction d'un forage équipé avec PMH à Nkolmvak	- Nkolmvak	Forage construit et fonctionnel PV de réception	X			/	BIP	8 000 000	8 000 000	
	Construction d'un forage équipé avec PMH à Nkolo 1	- Nkolo 1	Forage construit et fonctionnel PV de réception	X			/	BIP	8 000 000	8 000 000	
	Construction d'un forage équipé avec PMH à Nkolo 2	- Nkolo 2	Forage construit et fonctionnel PV de réception	X			/	BIP	8 000 000	8 000 000	

Plan Communal de Développement (PCD) de SAA

Secteurs	Intitulé du projet	Localisation	Indicateurs de résultats	Période de réalisation			Sources de financement			Coût du projet	Observations
				2016	2017	2018	Part de la Commune	Autres contributions			
								Partenaires	Montant		
Agriculture et développement rural	Construction d'un forage équipé avec PMH à Nkolzoa 1	- Nkolzoa 1	Forage construit et fonctionnel PV de réception	X			/	BIP	8 000 000	8 000 000	
	Construction d'un forage équipé avec PMH à SAA Centre	- Espace urbain	Forage construit et fonctionnel PV de réception	X			/	BIP	8 000 000	8 000 000	
	Réhabilitation de la piste agricole carrefour Mendouga-M'okala-Ndovolo-Carrefour Mbassila	- Mendouga-M'okala - Ndovolo - Mbassila	Nombre de km de route réhabilitée et praticable	X			/	BIP	15 000 000	15 000 000	
	Réhabilitation de la piste agricole Mvom-Nnam-Mengon	- Mvom-Nnam - Mengon	Nombre de km de route réhabilitée et praticable	X			/	BIP	10 000 000	10 000 000	
	Réhabilitation de la piste agricole Evoulassi-Nkolmefon	- Evoulassi - Nkolmefon	Nombre de km de route réhabilitée et praticable	X			/	BIP	20 000 000	20 000 000	
	Réhabilitation de la piste agricole Nkolmefon-Edzen	- Nkolmefon - Edzen	Nombre de km de route réhabilitée et praticable	X			/	BIP	15 000 000	15 000 000	
	Réhabilitation de la piste agricole Nyat-Ebanega	- Nyat - Ebanega	Nombre de km de route réhabilitée et praticable	X			/	BIP	10 000 000	10 000 000	
	Pépinière de 45 000 plants de cacao	- A déterminer	Pépinière de 45 000 plants de cacao créée et existante	X			PM	PNDP	PM	PM	
	Pépinière de 50 000 plants de palmier à huile	- A déterminer	Pépinière de 50 000 plants de palmier à huile créée et existante	X			PM	PNDP	PM	PM	
	Champ de maïs de 05 hectares à Messam	- Messam	Champ de maïs créé et existant à Messam	X			PM	PNDP	PM	PM	
Entretien de 05 pistes agricoles	- A déterminer	Nombre de piste et de km entretenu	X			PM	PNDP	PM	PM		
Commerce	Construction d'un marché au centre urbain de Saa	- Espace urbain	Marché construit et opérationnel PV de réception	X			/	FEICOM/ PNDP	150 000 000	150 000 000	

Plan Communal de Développement (PCD) de SAA

Secteurs	Intitulé du projet	Localisation	Indicateurs de résultats	Période de réalisation			Sources de financement			Coût du projet	Observations
				2016	2017	2018	Part de la Commune	Autres contributions			
								Partenaires	Montant		
Eau et énergie (sous secteur eau)	Forage équipé à Song-Obama Village (Groupement Nkolbogo)	- Song-Obama Village (Groupement Nkolbogo)	Forage construit et fonctionnel PV de réception	X			/	BIP	8 500 000	8 500 000	
	Forage équipé à Nkol Evodo	- Nkol Evodo	Forage construit et fonctionnel PV de réception	X			/	BIP	8 500 000	8 500 000	
	Réhabilitation de 35 points d'eau	- A déterminer	Nombre de points d'eau réhabilités et fonctionnels	X			7 000 000	/	/	7 000 000	
Eau et énergie (sous secteur énergie)	Eclairage public à l'énergie solaire du centre urbain de Saa	- Espace urbain	Nombre de lampadaires au solaire installés et fonctionnels PV de réception	X			/	FEICOM/PNDP	100 000 000	100 000 000	
	Electrification Axe carrefour chefferie Nsan-Mendouga-Nlongzok-Nkolessong-Elang (phase 2)	- Nsan-Mendouga - Nlongzok - Nkolessong - Elang	Nombre de villages électrifiés Nombre de km de MT et BT installées et fonctionnelles Nombre de ménages connectés au réseau électrique PV de réception	X			/	BIP	35 000 000	35 000 000	
	Projet d'électrification par le système solaire photovoltaïque à Nkol Bogo 1	- Nkol Bogo 1		X			/	BIP	100 000 000	100 000 000	
	Projet d'électrification par le système solaire photovoltaïque à Nkol Adjab	- Nkol Adjab		X			/	BIP	100 000 000	100 000 000	
	Electrification du village Ebogo sur 15 km	- Ebogo		X			/	PNDP	60 000 000	60 000 000	
Education de Base	Construction du logement d'astreinte pour enseignant EP Nkolzoa 1	- Nkolzoa 1	Logement construit et opérationnel PV de réception	X			/	BIP	14 500 000	14 500 000	

Plan Communal de Développement (PCD) de SAA

Secteurs	Intitulé du projet	Localisation	Indicateurs de résultats	Période de réalisation			Sources de financement			Coût du projet	Observations
				2016	2017	2018	Part de la Commune	Autres contributions			
								Partenaires	Montant		
Education de Base	Construction d'un bloc de deux salles de classe à l'EP d'Edzen	- Edzen	Salles de classe construites et opérationnelles PV de réception	X			/	BIP	19 000 000	19 000 000	
	Équipement en tables-bancs (60 tables bancs) EP d'Edzen	- Edzen	60 tables-bancs achetés, installés et présents dans les salles de classe de l'EP PV de réception	X			/	BIP	1 800 000	1 800 000	
	Équipement en bureau de maître (02 tables et 02 chaises) EP d'Edzen	- Edzen	Bureaux des maîtres achetés, installés et présents dans les salles de classe	X			/	BIP	250 000	250 000	
	Équipement des salles de classe en tables bancs au CES de Nkolbogo	- Nkolbogo	60 tables-bancs achetés, installés et présents dans les salles de classe du CES PV de réception	X			/	BIP	1 800 000	1 800 000	
Elevage, pêche et industries animales	Concours du plus bel élevage à SAA	- Toute la Commune	TDR du concours	X			/	BIP	1 000 000	1 000 000	
	Construction du Centre Zootechnique et vétérinaire de SAA	- Espace urbain	Centre zootechnique et vétérinaire construit et fonctionnel PV de réception	X			/	BIP	30 000 000	30 000 000	
Environnement, protection de la nature et développement durable	Aménagement d'un site pour la décharge municipale	- A déterminer	Site aménagé et prêt à l'usage	X			2 000 000	/	/	2 000 000	
	Acquisition des outils d'enlèvement des ordures	- Espace urbain	Présence des outils Bordereau de livraison PV de réception	X			500 000	/	/	500 000	

Plan Communal de Développement (PCD) de SAA

Secteurs	Intitulé du projet	Localisation	Indicateurs de résultats	Période de réalisation			Sources de financement			Coût du projet	Observations
				2016	2017	2018	Part de la Commune	Autres contributions			
								Partenaires	Montant		
Institution communale	Acquisition d'une fanfare et formation des musiciens	- Espace urbain	Présence des instruments de musique de Bordereau de livraison PV de réception	X			2 000 000	ICORD	10 000 000	12 000 000	
	Construction de 02 bureaux à la mairie	- Espace urbain	Bureaux construits PV de réception	X			2 000 000	/	/	2 000 000	
	Equipement des bureaux de la mairie	- Espace urbain	Bureaux achetés et installés PV de livraison	X			500 000	/	/	500 000	
	Sécurisation d'une propriété de la mairie par l'obtention du titre foncier et le bornage	- Espace urbain	Présence du titre foncier et des bornes	X			3 000 000	/	/	3 000 000	
	Formation de certains cadres communaux au CEFAM	- Espace urbain	Liste des personnels sélectionnés Lettre de mise en formation	X			1 000 000	/	/	1 000 000	
	Vulgarisation du PCD (création d'un site internet, organisation d'un forum avec les partenaires internationaux, saisie de certains médias, etc.)	- Toute la commune	Site internet créé et fonctionnel Nombre de forums avec les partenaires internationaux organisés Le nombre de médias saisi	X			2 000 000	/	/	2 000 000	
Petites et moyennes entreprises, économie sociale et artisanat	Appui financier à l'association IEF	- ND	Ordre de virement Présence de mandat	X			/	BIP	10 000 000	10 000 000	

Plan Communal de Développement (PCD) de SAA

Secteurs	Intitulé du projet	Localisation	Indicateurs de résultats	Période de réalisation			Sources de financement			Coût du projet	Observations
				2016	2017	2018	Part de la Commune	Autres contributions			
								Partenaires	Montant		
Santé	Construction du CSI de Nkolévodo	- Nkolévodo	CSI construit et fonctionnel PV de réception	X			/	BIP	50 000 000	50 000 000	
	Équipement en matériel médical au CSI d'Ayissi Elé	- Ayissi Elé	Matériel médical présent au CSI Bordereau de livraison PV de réception	X			/	BIP	8 000 000	8 000 000	
Sport et éducation physique	Aménagement d'une plateforme sportive au stade municipal	- Espace urbain	Plateforme sportive aménagée et fonctionnelle	X			1 000 000	/	/	1 000 000	
	Aménagement des aires de jeu dans les villages et dans l'espace urbain	- Toute la commune	Nombre d'aires de jeu aménagées et opérationnelles	X			2 000 000	/	/	2 000 000	
	Fourniture des équipements sportifs dans les villages et dans l'espace urbain	- Toute la commune	Le nombre de villages et d'association devant recevoir les équipements sportifs	X			1 000 000	/	/	1 000 000	
Travaux Publics	Entretien routier dans la Commune de SAA	- Toute la Commune	Nombre de km de route entretenue	X			/	BIP	27 778 000	27 778 000	
	Acquisition du matériel pour cantonnement des routes dans les villages	- Toute la commune	Nombre et type de matériel acheté et présent Bordereau de livraison PV de réception	X			1 000 000	/	/	1 000 000	
	Reprofilage rapide des routes communales	- Toute la commune	Nombre de km de route reprofilée	X			10 000 000	/	/	10 000 000	
	Réfection des ponceaux, dalots et buses endommagés (02 ouvrages)	- Toute la commune	Nombre de ponceaux, dalots et buses réfectionnés	X			15 000 000	/	/	15 000 000	
Total Année 2016							50 000 000	/	882 128 000	951 128 000	

Plan Communal de Développement (PCD) de SAA

Secteurs	Intitulé du projet	Localisation	Indicateurs de résultats	Période de réalisation			Sources de financement			Coût du projet	Observations
				2016	2017	2018	Part de la Commune	Autres contributions			
								Partenaires	Montant		
Eau et énergie (sous secteur eau)	Réhabilitation de 35 points d'eau	- A déterminer	Nombre de points d'eau réhabilités et fonctionnels		X		7 000 000	/	/	7 000 000	
	Construction de 10 forages équipés à PMH	- A déterminer	Nombre de forages construits et fonctionnels		X		PM	PNDP/Etat	85 000 000	85 000 000	
Eau et énergie (sous secteur énergie)	Renforcement des lignes électriques basse tension	- Toute la commune	Nombre de km de ligne électrique basse tension installée et fonctionnelle PV de réception		X		PM	Etat	100 000 000	100 000 000	
Environnement, protection de la nature et développement durable	Acquisition des outils d'enlèvement des ordures	- Espace urbain	Présence des outils Bordereau de livraison PV de réception		X		1 000 000	/	/	1 000 000	
Institution communale	Equipement des bureaux de la mairie	- Espace urbain	Bureaux achetés et installés PV de livraison		X		2 000 000	/	/	2 000 000	
	Equipement de la salle des actes et sonorisation	- Espace urbain	Equipements et matériel de sonorisation achetés et installés PV de livraison		X		2 000 000	/	/	2 000 000	
	Vulgarisation du PCD (création d'un site internet, organisation d'un forum avec les partenaires internationaux, saisie de certains médias, etc.)	- Toute la commune	Site internet créé et fonctionnel Nombre de forums avec les partenaires internationaux organisés Le nombre de médias saisi		X		1 000 000	/	/	1 000 000	

Plan Communal de Développement (PCD) de SAA

Secteurs	Intitulé du projet	Localisation	Indicateurs de résultats	Période de réalisation			Sources de financement			Coût du projet	Observations
				2016	2017	2018	Part de la Commune	Autres contributions			
								Partenaires	Montant		
Sport et éducation physique	Aménagement des aires de jeu dans les villages et dans l'espace urbain	- Toute la commune	Nombre d'aires de jeu aménagées et opérationnelles		X		2 000 000	/	/	2 000 000	
	Fourniture des équipements sportifs dans les villages et dans l'espace urbain	- Toute la commune	Le nombre de villages et d'association devant recevoir les équipements sportifs		X		1 000 000	/	/	1 000 000	
Travaux Publics	Acquisition du matériel pour cantonnement des routes dans les villages	- Toute la commune	Nombre et type de matériel acheté et présent Bordereau de livraison PV de réception		X		5 000 000	/	/	51 000 000	
	Reprofilage rapide des routes communales (environ 80 km)	- Toute la commune	Nombre de km de route reprofilée		X		20 000 000	Etat	30 000 000	50 000 000	
	Réfection des ponceaux, dalots et buses endommagés (02 ouvrages)	- Toute la commune	Nombre de ponceaux, dalots et buses réfectionnés		X		15 000 000	Etat	15 000 000	30 000 000	
Total Année 2017							56 000 000	/	230 000 000	332 000 000	

Plan Communal de Développement (PCD) de SAA

Secteurs	Intitulé du projet	Localisation	Indicateurs de résultats	Période de réalisation			Sources de financement			Coût du projet	Observations
				2016	2017	2018	Part de la Commune	Autres contributions			
								Partenaires	Montant		
Eau et énergie (sous secteur eau)	Réhabilitation de 35 points d'eau	- A déterminer	Nombre de points d'eau réhabilités et fonctionnels			X	7 000 000	/	/	7 000 000	
	Construction de 15 forages équipés à PMH	- A déterminer	Nombre de forages construits et fonctionnels			X	PM	PNDP/Etat	127 500 000	127 500 000	
Eau et énergie (sous secteur énergie)	Renforcement des lignes électriques basse tension	- Toute la commune	Nombre de km de ligne électrique basse tension installée et fonctionnelle PV de réception			X	PM	Etat	200 000 000	200 000 000	
Environnement, protection de la nature et développement durable	Acquisition des outils d'enlèvement des ordures	- Espace urbain	Présence des outils Bordereau de livraison PV de réception			X	1 000 000	/	/	1 000 000	
Institution communale	Vulgarisation du PCD (création d'un site internet, organisation d'un forum avec les partenaires internationaux, saisie de certains médias, etc.)	- Toute la commune	Site internet créé et fonctionnel Nombre de forums avec les partenaires internationaux organisés Le nombre de médias saisi			X	1 000 000	/	/	1 000 000	
Sport et éducation physique	Aménagement des aires de jeu dans les villages et dans l'espace urbain	- Toute la commune	Nombre d'aires de jeu aménagées et opérationnelles			X	2 000 000	/	/	2 000 000	
	Fourniture des équipements sportifs dans les villages et dans l'espace urbain	- Toute la commune	Le nombre de villages et d'association devant recevoir les équipements sportifs			X	1 000 000	/	/	1 000 000	

Plan Communal de Développement (PCD) de SAA

Secteurs	Intitulé du projet	Localisation	Indicateurs de résultats	Période de réalisation			Sources de financement			Coût du projet	Observations
				2016	2017	2018	Part de la Commune	Autres contributions			
								Partenaires	Montant		
Travaux Publics	Acquisition du matériel pour cantonnement des routes dans les villages	- Toute la commune	Nombre et type de matériel acheté et présent Bordereau de livraison PV de réception			X	5 000 000	/	/	51 000 000	
	Reprofilage rapide des routes communales (environ 80 km)	- Toute la commune	Nombre de km de route reprofilée			X	30 000 000	Etat	50 000 000	80 000 000	
	Réfection des ponceaux, dalots et buses endommagés (02 ouvrages)	- Toute la commune	Nombre de ponceaux, dalots et buses réfectionnés			X	20 000 000	Etat	30 000 000	50 000 000	
Total Année 2018							67 000 000	/	407 500 000	520 500 000	
TOTAL GENERAL							173 000 000	/	1 519 628 000	1 803 628 000	

6.3. Cadre sommaire de gestion environnementale du CDMT

Les microprojets planifiés dans le CDMT, sont susceptibles de générer des impacts socio-environnementaux positifs ou négatifs. Ces microprojets sont soumis à une étude d'impact sommaire¹. Les impacts potentiels qui en résultent donneront lieu à des mesures environnementales Qui'il faudra prendre en compte avant la réalisation de chaque projet.

6.3.1. Cadre de gestion environnementale sommaire

Tableau 27 : Principaux impacts environnementaux et mesures d'optimisation ou d'atténuation envisageables

Types de projets	Impacts positifs	Mesures d'optimisation envisageables	Impacts négatifs	Mesures d'atténuation envisageables	
Microprojets de construction des salles de classe et établissement scolaires, des services publics administratifs, de logements	- Augmentation du taux de scolarité - Augmentation du taux de réussite	- Entretien régulier des ouvrages	- Erosion due à l'exploitation des zones d'emprunt/carrières de graviers ou de sable, et/ou à l'excavation du site du projet	- Remettre en état les zones d'emprunt, en respectant les pentes du terrain naturel	
	- Amélioration de la qualité des services rendus - Rapprochement de l'administration des administrés			- Engazonner les zones affectées	
				- Eviter systématiquement d'implanter les ouvrages dans les zones sensibles telles que marécages, zones de frayère, flancs de montagnes, etc.	
	- Réduction des déplacements des travailleurs - Réduction du déficit de l'offre de logements - Augmentation du Bien être des populations			- Reboiser les alentours de l'ouvrage	
			- Impacts liés à la pollution des huiles de vidange	- Prévoir des bacs de récupération des déchets solides, qui seront acheminés à la décharge	
			- Pollution liées aux déchets générés pendant les travaux		
			- Impacts liés aux déchets solides générés du fait de l'exploitation de l'ouvrage		
			- Pollution de l'air par les poussières dues au transport des matériaux et circulation des engins		- Arroser les endroits des travaux avec de l'eau provenant des cours d'eau permanent
			- Perte des espèces ligneuses liée au dégagement du site		- Reboiser les zones affectées
	- Impact liés aux déchets domestiques (eaux usées, excréments, etc.)		- Prévoir des latrines améliorées à fosse ventilée		
- Risques d'inondation et de stagnation des eaux autour de l'ouvrage	- Prévoir un réseau simplifié d'assainissement des eaux de pluie, y compris leur évacuation				

¹ MINISTERE DE L'ENVIRONNEMENT ET DE LA PROTECTION DE LA NATURE. Arrêté N°0070/MINEP du 22 Avril 2005 fixant les différentes catégories dont la réalisation est soumise à une étude d'impact environnemental. 2005. Pages 1-4.

Plan Communal de Développement (PCD) de SAA

Types de projets	Impacts positifs	Mesures d'optimisation envisageables	Impacts négatifs	Mesures d'atténuation envisageables
Microprojets hydrauliques : Forages/Puits/Adductions d'eau/Sources	<ul style="list-style-type: none"> - Consommation d'une eau saine - Réduction des maladies d'origine hydrique - Gain de temps pour chercher de l'eau 	<ul style="list-style-type: none"> - Mise en place d'un comité de gestion du (des) point (s) d'eau - Formation d'un artisan réparateur pour pallier les pannes éventuelles 	<ul style="list-style-type: none"> - Erosion due à l'exploitation des zones d'emprunt/carrières de graviers ou de sable, et/ou à l'excavation du site du projet 	<ul style="list-style-type: none"> - Remettre en état les zones d'emprunt, en respectant les pentes du terrain naturel - Engazonner les zones affectées - Eviter systématiquement d'implanter les ouvrages dans les zones sensibles telles que marécages, zones de frayère, flancs de montagnes, etc. - Reboiser les alentours de l'ouvrage
			<ul style="list-style-type: none"> - Pollution du point d'eau soit par les produits phytosanitaires, soit par la latrine 	<ul style="list-style-type: none"> - Interdire les champs utilisant les produits phytosanitaires aux abords immédiats de l'ouvrage (maintenir une distance d'au moins 300 mètres)
			<ul style="list-style-type: none"> - Risques d'accident dus aux travaux 	<ul style="list-style-type: none"> - Respecter les règles de sécurité au chantier (port de masques, bottes)
			<ul style="list-style-type: none"> - Impacts liés aux déchets générés pendant les travaux 	<ul style="list-style-type: none"> - Eviter de déposer les déchets dans les cours d'eau (à au moins 100 mètres et les étaler) - Mise en dépôt dans les anciennes zones d'emprunt
			<ul style="list-style-type: none"> - Risques d'inondation et de stagnation des eaux autour de l'ouvrage 	<ul style="list-style-type: none"> - Prévoir un réseau simplifié d'assainissement des eaux de pluies, y compris leur évacuation éventuelle dans un puits perdu et sécurisé avec canalisation à ciel ouvert - Nettoyage régulier des abords de l'ouvrage de même que les canalisations
			<ul style="list-style-type: none"> - Risque de contamination et d'infiltration des eaux sales ou boueuses 	<ul style="list-style-type: none"> - Maintenir les latrines à au moins 50 mètres du point d'eau - Sécuriser le point d'eau en le clôturant : imperméabiliser les alentours par le carrelage/pierres maçonnées
			<ul style="list-style-type: none"> - Perturbation de la qualité de l'eau 	<ul style="list-style-type: none"> - Procéder régulièrement au traitement physico-chimique de l'eau
Microprojets de construction ou de réhabilitation des pistes rurales, de reprofilage des routes, ponts et buses.	<ul style="list-style-type: none"> - Déplacement facile des personnes et des biens - Désenclavement de la zone - Ecoulement facile des produits agricoles 	<ul style="list-style-type: none"> - Création des comités de routes pour chaque kilomètre du tronçon - Reprofilage régulier des routes - Cantonnement régulier des routes - Installation des barrières de pluies 	<ul style="list-style-type: none"> - Erosion due à l'exploitation des zones d'emprunt/carrières de graviers ou de sable, et/ou à l'excavation du site du projet 	<ul style="list-style-type: none"> - Remettre en état les zones d'emprunt, en respectant les pentes du terrain naturel - Engazonner les zones affectées - Eviter systématiquement d'implanter les ouvrages dans les zones sensibles telles que marécages, zones de frayère, flancs de montagnes, etc. - Reboiser les alentours de l'ouvrage
			<ul style="list-style-type: none"> - Impacts liés à la pollution des huiles de vidanges 	<ul style="list-style-type: none"> - Mettre en place des bacs de récupération des huiles de vidange, et les retourner aux entreprises spécialisées - Utiliser les engins adaptés

Plan Communal de Développement (PCD) de SAA

Types de projets	Impacts positifs	Mesures d'optimisation envisageables	Impacts négatifs	Mesures d'atténuation envisageables
Microprojets de construction ou de réhabilitation des pistes rurales, de reprofilage des routes, ponts et buses.	<ul style="list-style-type: none"> - Déplacement facile des personnes et des biens - Désenclavement de la zone - Ecoulement facile des produits agricoles 	<ul style="list-style-type: none"> - Création des comités de routes pour chaque kilomètre du tronçon - Reprofilage régulier des routes - Cantonnement régulier des routes - Installation des barrières de pluies 	<ul style="list-style-type: none"> - Pollution de l'air par les poussières dues au transport des matériaux et circulation des engins 	<ul style="list-style-type: none"> - Arroser les endroits des travaux avec de l'eau provenant des cours d'eau permanent
			<ul style="list-style-type: none"> - Perte des espèces ligneuses liée au dégagement du site 	<ul style="list-style-type: none"> - Reboiser les zones affectées
			<ul style="list-style-type: none"> - Risques d'accident liés aux travaux 	<ul style="list-style-type: none"> - Respect des règles de sécurité au chantier (port des EPI) - Poser des affiches pour la prévention - Mettre des panneaux de signalisation du chantier
			<ul style="list-style-type: none"> - Risques d'accidents de la route 	<ul style="list-style-type: none"> - Installation des plaques de signalisation et de limitation des vitesses visibles et de manière évidente
			<ul style="list-style-type: none"> - Impacts liés aux déchets générés pendant les travaux 	<ul style="list-style-type: none"> - Prévoir des bacs de récupération des déchets solides, qui seront acheminés à la décharge
Microprojets d'électrification rurale, centrale solaire, construction des hangars de marché et blocs toilettes	<ul style="list-style-type: none"> - Développement des activités économiques - Réduction des maladies visuelles - Emancipation de la population 	<ul style="list-style-type: none"> - Création des comités de gestion et des comités de vigilance - Défrichage régulier des abords de la ligne électrique - Branchement des ménages au réseau électrique et paiement régulier des factures des consommations - Signalement rapide de toute panne ou défectuosité du réseau à la société ENEO 	<ul style="list-style-type: none"> - Risques d'électrocution des personnes et des oiseaux, ou d'incendie 	<ul style="list-style-type: none"> - Mettre en place des panneaux de protection le long de la ligne
				<ul style="list-style-type: none"> - Travail exclusif sur les lignes électriques exclusivement par les agents d'ENEO
			<ul style="list-style-type: none"> - Aménagement des "pare-feu" autour de l'ouvrage 	
			<ul style="list-style-type: none"> - Risque de vol des câbles électriques 	<ul style="list-style-type: none"> - Création des comités de gestion et des comités de vigilance
	<ul style="list-style-type: none"> - Risque de destruction des poteaux par les feux de brousse 	<ul style="list-style-type: none"> - Enlèvement des herbes tout autour des poteaux 		
	<ul style="list-style-type: none"> - Développement de l'économie locale 	<ul style="list-style-type: none"> - Entretien et perrenisation de l'ouvrage - Cr&ation des comiyés de gestions des ouvrages - Formation des comités de gestion 	<ul style="list-style-type: none"> - Risques d'incendies 	<ul style="list-style-type: none"> - Prendre garde de déposer les produits dangeureux comme par exemple le carburant dans les hangars, les magasins
	<ul style="list-style-type: none"> - Réduction des maladies fécales - Réduction de l'insalubrité 	<ul style="list-style-type: none"> - Sensibilisation des populations sur les bons usages en matière d'hygiène et salubrité 	<ul style="list-style-type: none"> - Risques d'envahissement par les ordures 	<ul style="list-style-type: none"> - Mise sur pied d'un dispositif de collecte et de traitement des ordures
			<ul style="list-style-type: none"> - Risque de contamination par les fécées 	<ul style="list-style-type: none"> - Mise en place d'un dispositif de lave main au sortir des toilettes
<ul style="list-style-type: none"> - Risques de pollution par les odeurs venant des latrine 	<ul style="list-style-type: none"> - Construction des latrines modernes à fosse ventilée - Entretien permanent des latrines 			

6.3.2. Cadre de gestion sociale sommaire

Tableau 28 : Principaux impacts socioéconomiques et mesures d'optimisation ou d'atténuation envisageables

Types de projets	Impacts positifs	Mesures d'optimisation envisageables	Impacts négatifs	Mesures d'atténuation envisageables
Microprojets de construction des salles de classe et établissement scolaires, des services publics administratifs, de logements	- Augmentation des revenus dans la zone du microprojet	- Privilégier le recrutement des locaux dans la main d'œuvre à mobiliser, ainsi que la technique HIMO	- Risques liés à l'acquisition des terres pour l'implantation du microprojet	- Sensibiliser et informer les personnes touchées sur la nécessité d'un site et les critères de choix
		- Former le comité de gestion aux questions d'accueil, de maintenance et de gestion de l'ouvrage	- Conflits liées au choix du site/déplacement involontaire pour l'utilisation du site	- Obtenir un acte de donation foncière, signé du chef du village et du propriétaire du site
				- Informer les personnes touchées
	- Compenser les personnes affectées ou touchées			
- Amélioration de l'accès aux services de base	- Prévoir un point d'eau pour améliorer l'utilisation de l'ouvrage	- Conflits liés à l'utilisation, et à la non pérennisation de l'ouvrage	- Conflits liés à l'utilisation, et à la non pérennisation de l'ouvrage	- Dénombrer les personnes / ménages affectés et évaluer leurs biens
			- Mettre en place un comité de gestion du projet incluant les femmes et établir les règles d'usage, ainsi que le mécanisme de fonctionnement et d'entretien	
Microprojets hydrauliques : Forages/Puits/Adductions d'eau/Sources	- Augmentation des revenus dans la zone du microprojet	- Privilégier le recrutement des locaux dans la main d'œuvre à mobiliser, ainsi que la technique HIMO	- Augmentation de la prévalence des IST/VIH/SIDA	- Sensibiliser les populations riveraines et le personnel sur les IST et le VIH/SIDA
			- Risques d'accident liés aux déplacements divers et aux travaux	- Respecter les règles de sécurité au chantier (port de masques, bottes, port de tenues appropriées, limitation de vitesse, etc.)
			- Sécuriser le site	- Sensibiliser et informer les personnes touchées sur la nécessité d'un site et les critères de choix

Plan Communal de Développement (PCD) de SAA

Types de projets	Impacts positifs	Mesures d'optimisation envisageables	Impacts négatifs	Mesures d'atténuation envisageables
Microprojets hydrauliques : Forages/Puits/Adductions d'eau/Sources	- Augmentation des revenus dans la zone du microprojet	- Former le comité de gestion aux questions d'accueil, de maintenance et de gestion de l'ouvrage	- Conflits liées au choix du site/déplacement involontaire pour l'utilisation du site - Conflits liés à l'utilisation, et à la non pérennisation de l'ouvrage	- Obtenir un acte de donation foncière, signé du chef du village et du propriétaire du site - Informer les personnes touchées - Dénombrer les personnes / ménages affectés et évaluer leurs biens - Compenser les personnes affectées ou touchées - Mettre en place un comité de gestion du projet incluant les femmes et établir les règles d'usage, ainsi que le mécanisme de fonctionnement et d'entretien
	- Réduction des maladies d'origine hydrique	- Prévoir le traitement et la pérennisation de l'ouvrage	- Risque de stagnation des eaux résiduaires et de prolifération des moustiques - Présence des animaux domestiques autour de l'ouvrage pour s'abreuver	- Prévoir une canalisation et un trou perdu pour l'écoulement des eaux loin du point d'eau - Prévoir un mur d'enceinte autour de l'ouvrage et un portail d'entrée fermable
Microprojets de construction ou de réhabilitation des pistes rurales, de reprofilage des routes, ponts et buses.	- Augmentation des revenus dans la zone du microprojet	- Privilégier le recrutement des locaux dans la main d'œuvre à mobiliser, ainsi que la technique HIMO	- Risques liés à l'acquisition des terres pour l'implantation du microprojet	- Sensibiliser et informer les personnes touchées sur la nécessité d'un site et les critères de choix
		- Former le comité de gestion aux questions d'accueil, de maintenance et de gestion de l'ouvrage	- Conflits liées au choix du site/déplacement involontaire pour l'utilisation du site - Conflits liés à l'utilisation, et à la non pérennisation de l'ouvrage	- Obtenir un acte de donation foncière, signé du chef du village et du propriétaire du site - Informer les personnes touchées - Dénombrer les personnes / ménages affectés et évaluer leurs biens - Préparer éventuellement un PAR - Compenser les personnes affectées, touchées conformément aux dispositions du PDIR - Mettre en place un comité de gestion du projet incluant les femmes et établir les règles d'usage, ainsi que le mécanisme de fonctionnement et d'entretien

Plan Communal de Développement (PCD) de SAA

Types de projets	Impacts positifs	Mesures d'optimisation envisageables	Impacts négatifs	Mesures d'atténuation envisageables
Microprojets de construction ou de réhabilitation des pistes rurales, de reprofilage des routes, ponts et buses.	<ul style="list-style-type: none"> - Amélioration de l'accès aux services de base 	<ul style="list-style-type: none"> - Prévoir un point d'eau pour améliorer l'utilisation de l'ouvrage 	<ul style="list-style-type: none"> - Augmentation de la prévalence des IST/VIH/SIDA 	<ul style="list-style-type: none"> - Sensibiliser les populations riveraines et le personnel sur les IST et le VIH/SIDA
			<ul style="list-style-type: none"> - Risques d'accident liés aux déplacements divers et aux travaux 	<ul style="list-style-type: none"> - Respecter les règles de sécurité au chantier (port de masques, bottes, port de tenues appropriées, limitation de vitesse, etc.) - Sécuriser le site
Microprojets d'électrification rurale, centrale solaire, construction des hangars de marché et blocs toilettes	<ul style="list-style-type: none"> - Augmentation des revenus dans la zone du microprojet 	<ul style="list-style-type: none"> - Privilégier le recrutement des locaux dans la main d'œuvre à mobiliser, ainsi que la technique HIMO 	<ul style="list-style-type: none"> - Risques liés à l'acquisition des terres pour l'implantation du microprojet 	<ul style="list-style-type: none"> - Sensibiliser et informer les personnes touchées sur la nécessité d'un site et les critères de choix
		<ul style="list-style-type: none"> - Former le comité de gestion aux questions d'accueil, de maintenance et de gestion de l'ouvrage 	<ul style="list-style-type: none"> - Conflits liées au choix du site/déplacement involontaire pour l'utilisation du site 	<ul style="list-style-type: none"> - Obtenir un acte de donation foncière, signé du chef du village et du propriétaire du site
			<ul style="list-style-type: none"> - Conflits liées au choix du site/déplacement involontaire pour l'utilisation du site 	<ul style="list-style-type: none"> - Informer les personnes touchées - Dénombrer les personnes / ménages affectés et évaluer leurs biens
			<ul style="list-style-type: none"> - Conflits liés à l'utilisation, et à la non pérennisation de l'ouvrage 	<ul style="list-style-type: none"> - Compenser les personnes affectées ou touchées - Mettre en place un comité de gestion du projet incluant les femmes et établir les règles d'usage, ainsi que le mécanisme de fonctionnement et d'entretien
<ul style="list-style-type: none"> - Amélioration de l'accès aux services de base 	<ul style="list-style-type: none"> - Prévoir un point d'eau pour améliorer l'utilisation de l'ouvrage 	<ul style="list-style-type: none"> - Augmentation de la prévalence des IST/VIH/SIDA 	<ul style="list-style-type: none"> - Sensibiliser les populations riveraines et le personnel sur les IST et le VIH/SIDA 	
<ul style="list-style-type: none"> - Risques d'accident liés aux déplacements divers et aux travaux 		<ul style="list-style-type: none"> - Respecter les règles de sécurité au chantier (port des EPI, limitation de vitesse, etc.) - Sécuriser le site 		

6.3.3. Plan sommaire de gestion environnementale et sociale

Tableau 29 : Plan sommaire de gestion de l'environnement

Types de projets	Impacts négatifs	Mesures d'atténuation envisageables	Acteurs de mise en œuvre	Période	Acteurs de suivi	Coût estimatif	observations	
Microprojets de construction des salles de classe et établissement scolaires, des services publics administratifs, de logements	Erosion due à l'exploitation des zones d'emprunt/carrières de graviers ou de sable, et/ou à l'excavation du site du projet	Remettre en état les zones d'emprunt, en respectant les pentes du terrain naturel	Consultant chargé de monter le microprojet Entrepreneur Maire PNDP	2016 A la fin du chantier	CCSE CC Délégation MINEPDED ; Délégation MINAS ; PNDP ; Mairie	PM	Les coûts y afférent doivent être intégrés dans les coûts de la conception du microprojet	
		Engazonner les zones affectées						
		Eviter systématiquement d'implanter les ouvrages dans les zones sensibles telles que marécages, zones de frayère, flancs de montagnes, etc.						
		Reboiser les alentours de l'ouvrage						
	Impacts liés à la pollution des huiles de vidange	Prévoir des bacs de récupération des déchets solides, qui seront acheminés à la décharge	Consultant chargé de monter le microprojet Entrepreneur Maire	2016 Pendant le chantier	CCSE CC Délégation MINEPDED ; Délégation MINAS ; PNDP ; Mairie	PM	Les coûts y afférent doivent être intégrés dans les coûts de la conception du microprojet	
	Pollution liées aux déchets générés pendant les travaux		Consultant chargé de monter le microprojet Entrepreneur Maire					
	Impacts liés aux déchets solides générés du fait de l'exploitation de l'ouvrage		Consultant chargé de monter le microprojet Entrepreneur Maire					
	Pollution de l'air par les poussières dues au transport des matériaux et circulation des engins		Arroser les endroits des travaux avec de l'eau provenant des cours d'eau permanent					Consultant chargé de monter le microprojet Entrepreneur Maire
	Perte des espèces ligneuses liée au dégagement du site		Reboiser les zones affectées le cas échéant					Consultant chargé de monter le microprojet Entrepreneur Maire

Plan Communal de Développement (PCD) de SAA

Types de projets	Impacts négatifs	Mesures d'atténuation envisageables	Acteurs de mise en œuvre	Période	Acteurs de suivi	Coût estimatif	observations
Microprojets de construction des salles de classe et établissements scolaires, des services publics administratifs, de logements	Impact liés aux déchets domestiques (eaux usées, excréments, etc.)	Prévoir des latrines améliorées à fosse ventilée	Consultant chargé de monter le microprojet Entrepreneur Maire PNDP	2016 Pendant le chantier	CCSE CC Délégation MINEPDED ; Délégation MINAS ; PNDP ; Mairie	PM	Les coûts y afférent doivent être intégrés dans les coûts de la conception du microprojet
	Risques d'inondation et de stagnation des eaux autour de l'ouvrage	Prévoir un réseau simplifié d'assainissement des eaux de pluie, y compris leur évacuation					
Microprojets hydrauliques : Forages/Puits/ Adductions d'eau/Sources	Erosion due à l'exploitation des zones d'emprunt/carrières de graviers ou de sable, et/ou à l'excavation du site du projet	Remettre en état les zones d'emprunt, en respectant les pentes du terrain naturel	Consultant chargé de monter le microprojet Entrepreneur Maire PNDP	2016 A la fin du chantier	CCSE CC Délégation MINEPDED ; Délégation MINAS ; Mairie	PM	Les coûts y afférent doivent être intégrés dans les coûts de la conception du microprojet
		Engazonner les zones affectées					
		Eviter systématiquement d'implanter les ouvrages dans les zones sensibles telles que marécages, zones de frayère, flancs de montagnes, etc.					
		Reboiser les alentours de l'ouvrage					
	Pollution du point d'eau soit par les produits phytosanitaires, soit par la latrine	Interdire les champs utilisant les produits phytosanitaires aux abords immédiats de l'ouvrage (maintenir une distance d'au moins 300 mètres)	Consultant chargé de monter le microprojet Entrepreneur Maire PNDP	Après le chantier	CCSE CC Délégation MINEPDED ; Délégation MINAS ; Mairie	PM	Les coûts y afférent doivent être intégrés dans les coûts de la conception du microprojet
	Risques d'accident dus aux travaux	Respecter les règles de sécurité au chantier (port de masques, bottes)	Consultant chargé de monter le microprojet Entrepreneur Maire, PNDP				
	Pollution du point d'eau soit par les produits phytosanitaires, soit par la latrine	Interdire les champs utilisant les produits phytosanitaires aux abords immédiats de l'ouvrage (maintenir 1 distance d'au moins 300 mètres)	Consultant chargé de monter le microprojet Entrepreneur Maire PNDP	Après le chantier			
	Impacts liés aux déchets générés pendant les travaux	Eviter de déposer les déchets dans les cours d'eau (à au moins 100 mètres et les étaler)	Consultant chargé de monter le microprojet Entrepreneur Maire PNDP	Pendant le chantier			

Plan Communal de Développement (PCD) de SAA

Types de projets	Impacts négatifs	Mesures d'atténuation envisageables	Acteurs de mise en œuvre	Période	Acteurs de suivi	Coût estimatif	observations	
Microprojets hydrauliques : Forages/Puits/ Adductions d'eau/Sources	Impacts liés aux déchets générés pendant les travaux	Mise en dépôt dans les anciennes zones d'emprunt	Consultant chargé de monter le microprojet Entrepreneur Maire PNDP	Pendant le chantier	CCSE CC Délégation MINEPDED ; Délégation MINAS ; Mairie	PM	Les coûts y afférent doivent être intégrés dans les coûts de la conception du microprojet	
	Risques d'inondation et de stagnation des eaux autour de l'ouvrage	Prévoir un réseau simplifié d'assainissement des eaux de pluies, y compris leur évacuation éventuelle dans un puits perdu et sécurisé						
	Risque de contamination et d'infiltration des eaux sales ou boueuses	Maintenir les latrines à au moins 50 mètres du point d'eau		Sécuriser le point d'eau en le clôturant : imperméabiliser les alentours par le carrelage/pierres maçonnés				A la fin du chantier
		Perturbation de la qualité de l'eau						Procéder régulièrement au traitement physico-chimique de l'eau
Microprojets de construction ou de réhabilitation des pistes rurales, des routes, ponts et buses.	Erosion due à l'exploitation des zones d'emprunt/carrières de graviers ou de sable, et/ou à l'excavation du site du projet	Remettre en état les zones d'emprunt, en respectant les pentes du terrain naturel	-	A la fin du chantier	-	-	-	
		Engazonner les zones affectées	-		-	-		
	Erosion due à l'exploitation des zones d'emprunt/carrières de graviers ou de sable, et/ou à l'excavation du site du projet	Eviter systématiquement d'implanter les ouvrages dans les zones sensibles telles que marécages, zones de frayère, flancs de montagnes, etc.	Consultant chargé de monter le microprojet Entrepreneur Maire PNDP	Pendant le chantier	CCSE CC Délégation MINEPDED ; Délégation MINAS ; Mairie	PM	Les coûts y afférent doivent être intégrés dans les coûts de la conception du microprojet	
		Impacts liés à la pollution des huiles de vidanges						Mettre en place des bacs de récupération des huiles de vidange, et les retourner aux entreprises spécialisées
	Utiliser les engins adaptés							Arroser les endroits des travaux avec de l'eau provenant des cours d'eau permanent
	Pollution de l'air par les poussières dues au transport des matériaux et circulation des engins	Reboiser les zones affectées						
Perte des espèces ligneuses liée au dégagement du site								

Plan Communal de Développement (PCD) de SAA

Types de projets	Impacts négatifs	Mesures d'atténuation envisageables	Acteurs de mise en œuvre	Période	Acteurs de suivi	Coût estimatif	observations
Microprojets de construction ou de réhabilitation des pistes rurales, de reprofilage des routes, ponts et buses.	Risques d'accident liés aux travaux	Respecter les règles de sécurité au chantier (port de masques, bottes) Poser des affiches pour la prévention et les panneaux de signalisation du chantier	Consultant chargé de monter le microprojet Entrepreneur Maire PNDP	Pendant le chantier	CCSE CC Délégation MINEPDED ; Délégation MINAS ; Mairie	PM	Les coûts y afférent doivent être intégrés dans les coûts de la conception du microprojet
	Impacts liés aux déchets générés pendant les travaux	Prévoir des bacs de récupération des déchets solides, qui seront acheminés à la décharge					
Microprojets d'électrification rurale, centrale solaire, construction des hangars de marché et blocs toilettes	Risques d'électrocution des personnes et des oiseaux, ou d'incendie	Mettre en place des panneaux de protection le long de la ligne Aménager des "pare-feu" autour de l'ouvrage					
	- Pollution auditive par le bruit lié au fonctionnement du groupe électrogène	Prévoir les groupes équipés de dispositif anti bruit					
		Sécuriser le groupe dans un local aménagé à cet effet Eviter d'installer le groupe aux abords immédiats des habitations et/ou des services					

6.4. Plan d'Investissement Annuel

6.4.1. Programmation annuelle des projets prioritaires

La programmation annuelle des projets prioritaires récapitule les projets prioritaires retenus pour être exécuter en première année, ainsi que l'ensemble des ressources mobilisables pour la mise en œuvre.

Tableau30 : Programmation annuelle des projets prioritaires

SECTEUR	PROJET/ACTIONS RETENUES	QUANTITE	LIEU	COUT TOTAL	SOURCES DE FINANCEMENTS				ACTEURS	INDICATEURS
					PARTENAIRES		COMMUNE			
					Dénomination	Montant	Espèces	Nature		
Administration territoriale et décentralisation	Réhabilitation de la résidence de l'Adjoint au Sous-préfet de SAA	01	- Espace urbain	10 000 000	BIP	10 000 000	/	/	MINATD	Résidence de l'adjoint au sous-préfet réfectionnée et opérationnelle PV de réception
Agriculture et développement rural	Appui financier à l'association des agriculteurs de Nkolzomo	01	- Nkolzomo	5 000 000	BIP	5 000 000	/	/	Commune MINADER MINEE MINEPDED MINAS MINMAP	Copies des mandats émis et Ordre de virement
	Construction d'un forage équipé avec PMH à Kokoé	01	- Kokoé	8 000 000	BIP	8 000 000	/	/		Forage construit et fonctionnel PV de réception
	Construction d'un forage équipé avec PMH à Lebamzip 1	01	- Lebamzip 1	8 000 000	BIP	8 000 000	/	/		Forage construit et fonctionnel PV de réception
	Construction d'un forage équipé avec PMH à Ndovolo Chefferie	01	- Ndovolo Chefferie	8 000 000	BIP	8 000 000	/	/		Forage construit et fonctionnel PV de réception
	Construction d'un forage équipé avec PMH à Nkoléboma	01	- Nkoléboma	8 000 000	BIP	8 000 000	/	/		Forage construit et fonctionnel PV de réception
	Construction d'un forage équipé avec PMH à Nkolmeyos	01	- Nkolmeyos	8 000 000	BIP	8 000 000	/	/		Forage construit et fonctionnel PV de réception
	Construction d'un forage équipé avec PMH à Nkolmvak	01	- Nkolmvak	8 000 000	BIP	8 000 000	/	/		Forage construit et fonctionnel PV de réception

Plan Communal de Développement (PCD) de SAA

SECTEUR	PROJET/ACTIONS RETENUES	QUANTITE	LIEU	COUT TOTAL	SOURCES DE FINANCEMENTS				ACTEURS	INDICATEURS
					PARTENAIRES		COMMUNE			
					Dénomination	Montant	Espèces	Nature		
Agriculture et développement rural	Construction d'un forage équipé avec PMH à Nkolo 1	01	- Nkolo 1	8 000 000	BIP	8 000 000	/	/	Commune MINADER MINEE MINEPDED MINAS MINMAP	Forage construit et fonctionnel PV de réception
	Construction d'un forage équipé avec PMH à Nkolo 2	01	- Nkolo 2	8 000 000	BIP	8 000 000	/	/		Forage construit et fonctionnel PV de réception
	Construction d'un forage équipé avec PMH à Nkolzoa 1	01	- Nkolzoa 1	8 000 000	BIP	8 000 000	/	/		Forage construit et fonctionnel PV de réception
	Construction d'un forage équipé avec PMH à SAA Centre	01	- Espace urbain	8 000 000	BIP	8 000 000	/	/		Forage construit et fonctionnel PV de réception
	Réhabilitation de la piste agricole carrefour Mendouga-M'okala-Ndovolo-Carrefour Mbassila	01	- Mendouga-M'okala - Ndovolo - Mbassila	15 000 000	BIP	15 000 000	/	/		Nombre de km de route réhabilitée et praticable
	Réhabilitation de la piste agricole Mvom-Nnam-Mengon	01	- Mvom-Nnam - Mengon	10 000 000	BIP	10 000 000	/	/		Nombre de km de route réhabilitée et praticable
	Réhabilitation de la piste agricole Evoulassi-Nkolmefon	01	- Evoulassi - Nkolmefon	20 000 000	BIP	20 000 000	/	/		Nombre de km de route réhabilitée et praticable
	Réhabilitation de la piste agricole Nkolmefon-Edzen	01	- Nkolmefon - Edzen	15 000 000	BIP	15 000 000	/	/		Nombre de km de route réhabilitée et praticable
	Réhabilitation de la piste agricole Nyat-Ebanega	01	- Nyat - Ebanega	10 000 000	BIP	10 000 000	/	/		Nombre de km de route réhabilitée et praticable
	Pépinière de 45 000 plants de cacao	01	- A déterminer	PM	PNDP	PM	PM	/		Pépinière de 45 000 plants de cacao créée et existante

Plan Communal de Développement (PCD) de SAA

SECTEUR	PROJET/ACTIONS RETENUES	QUANTITE	LIEU	COUT TOTAL	SOURCES DE FINANCEMENTS				ACTEURS	INDICATEURS
					PARTENAIRES		COMMUNE			
					Dénomination	Montant	Espèces	Nature		
Agriculture et développement rural	Pépinière de 50 000 plants de palmier à huile	01	- A déterminer	PM	PNDP	PM	PM	/	Commune MINADER MINEE MINEPDED MINAS MINMAP	Pépinière de 50 000 plants de palmier à huile créée et existante
	Champ de maïs de 05 hectares à Messam	01	- Messam	PM	PNDP	PM	PM	/		Champ de maïs créé et existant à Messam
	Entretien de 05 pistes agricoles	05	- A déterminer	PM	PNDP	PM	PM	/		Nombre de piste et de km entretenu
Commerce	Construction d'un marché au centre urbain de Saa	01	- Espace urbain	150 000 000	FEICOM/ PNDP	150 000 000	/	/	Commune MINEPDED MINAS MINMAP	Marché construit et opérationnel PV de réception
Eau et énergie (sous secteur eau)	Forage équipé à Song-Obama Village (Groupement Nkolbogo)	01	- Song-Obama Village (Groupement Nkolbogo)	8 500 000	BIP	8 500 000	/	/	Commune MINEE MINEPDED MINAS MINMAP	Forage construit et fonctionnel PV de réception
	Forage équipé à Nkol Evodo	01	- Nkol Evodo	8 500 000	BIP	8 500 000	/	/		Forage construit et fonctionnel PV de réception
	Réhabilitation de 35 points d'eau	35	- A déterminer	7 000 000	/	/	7 000 000	/		Nombre de points d'eau réhabilités et fonctionnels
Eau et énergie (sous secteur énergie)	Eclairage public à l'énergie solaire du centre urbain de Saa	ND	- Espace urbain	100 000 000	FEICOM/ PNDP	100 000 000	/	/	Commune MINEE MINEPDED MINAS MINMAP	Nombre de villages électrifiés
	Electrification Axe carrefour chefferie Nsan-Mendouga-Nlongzok-Nkolessong-Elang (phase 2)	01	- Nsan-Mendouga - Nlongzok - Nkolessong - Elang	35 000 000	BIP	35 000 000	/	/		Nombre de km de MT et BT installées et fonctionnelles
	Projet d'électrification par le système solaire photovoltaïque à Nkol Bogo 1	01	- Nkol Bogo 1	100 000 000	BIP	100 000 000	/	/		Nombre de ménages connectés au réseau électrique PV de réception

Plan Communal de Développement (PCD) de SAA

SECTEUR	PROJET/ACTIONS RETENUES	QUANTITE	LIEU	COUT TOTAL	SOURCES DE FINANCEMENTS				ACTEURS	INDICATEURS
					PARTENAIRES		COMMUNE			
					Dénomination	Montant	Espèces	Nature		
Eau et énergie (sous secteur énergie)	Projet d'électrification par le système solaire photovoltaïque à Nkol Adjab	01	- Nkol Adjab	100 000 000	BIP	100 000 000	/	/	Commune MINEE MINEPDED MINAS MINMAP	Nombre de villages électrifiés
	Electrification du village Ebogo sur 15 km	01	- Ebogo	60 000 000	PNDP	60 000 000	/	/		Nombre de km de MT et BT installées et fonctionnelles
Education de Base	Construction du logement d'astreinte pour enseignant EP Nkolzoa 1	01	- Nkolzoa 1	14 500 000	BIP	14 500 000	/	/	Commune MINEDUB MINEPDED MINAS	Logement construit et opérationnel
	Construction d'un bloc de deux salles de classe à l'EP d'Edzen	01	- Edzen	19 000 000	BIP	19 000 000	/	/		Salles de classe construites et opérationnelles
	Équipement en tables-bancs (60 tables bancs) EP d'Edzen	60	- Edzen	1 800 000	BIP	1 800 000	/	/		60 tables-bancs achetés, installés et présents dans les salles de classe de l'EP
	Équipement en bureau de maître (02 tables et 02 chaises) EP d'Edzen	04	- Edzen	250 000	BIP	250 000	/	/		Bureaux des maîtres achetés, installés et présents dans les salles de classe
Enseignements secondaires	Équipement des salles de classe en tables bancs au CES de Nkolbogo	60	- Nkolbogo	1 800 000	BIP	1 800 000	/	/	Commune MINESEC (Chef d'établissement)	60 tables-bancs achetés, installés et présents dans les salles de classe du CES

Plan Communal de Développement (PCD) de SAA

SECTEUR	PROJET/ACTIONS RETENUES	QUANTITE	LIEU	COUT TOTAL	SOURCES DE FINANCEMENTS				ACTEURS	INDICATEURS
					PARTENAIRES		COMMUNE			
					Dénomination	Montant	Espèces	Nature		
Elevage, pêche et industries animales	Concours du plus bel élevage à SAA	01	- Toute la Commune	1 000 000	BIP	1 000 000	/	/	Commune MINEPIA MINEPDED MINAS MINMAP	TDR du concours
	Construction du Centre Zootechnique et vétérinaire de SAA	01	- Espace urbain	30 000 000	BIP	30 000 000	/	/		Centre zootechnique et vétérinaire construit et fonctionnel PV de réception
Environnement, protection de la nature et développement durable	Aménagement d'un site pour la décharge municipale	01	- A déterminer	2 000 000	/	/	2 000 000	/	Commune MINEPDED MINAS	Site aménagé et prêt à l'usage
	Acquisition des outils d'enlèvement des ordures	ND	- Espace urbain	500 000	/	/	500 000	/		Présence des outils Bordereau de livraison PV de réception
Institution communale	Acquisition d'une fanfare et formation des musiciens	01	- Espace urbain	12 000 000	ICORD	10 000 000	2 000 000		Commune IRCOD	Présence des instruments de musique Bordereau de livraison PV de réception
	Construction de 02 bureaux à la mairie	02	- Espace urbain	2 000 000	/	/	2 000 000		Commune	Bureaux construits PV de réception
	Equipement des bureaux de la mairie	ND	- Espace urbain	500 000	/	/	500 000			Bureaux achetés et installés PV de livraison
	Sécurisation d'une propriété de la mairie par l'obtention du titre foncier et le bornage	01	- Espace urbain	3 000 000	/	/	3 000 000			Présence du titre foncier et des bornes
	Formation de certains cadres communaux au CEFAM	ND	- Espace urbain	1 000 000	/	/	1 000 000			Liste des personnels sélectionnés Lettre de mise en formation

Plan Communal de Développement (PCD) de SAA

SECTEUR	PROJET/ACTIONS RETENUES	QUANTITE	LIEU	COUT TOTAL	SOURCES DE FINANCEMENTS				ACTEURS	INDICATEURS
					PARTENAIRES		COMMUNE			
					Dénomination	Montant	Espèces	Nature		
Institution communale	Vulgarisation du PCD (création d'un site internet, organisation d'un forum avec les partenaires internationaux, saisie de certains médias, etc.)	01	- Toute la commune	2 000 000	/	/	2 000 000	Commune	Site internet créé et fonctionnel Nombre de forums avec les partenaires internationaux organisés Le nombre de médias saisi	
Petites et moyennes entreprises, économie sociale et artisanat	Appui financier à l'association IEF	01	ND	10 000 000	BIP	10 000 000		Commune MINPMEESA	Ordre de virement Présence de mandat	
Santé	Construction du CSI de Nkolévodo	01	- Nkolévodo	50 000 000	BIP	50 000 000		Commune MINSANTE MINPEDED MINAS MINMAP	CSI construit et fonctionnel PV de réception	
	Équipement en matériel médical au CSI d'Ayissi Elé	ND	- Ayissi Elé	8 000 000	BIP	8 000 000			Matériel médical présent au CSI PV de réception	
Sport et éducation physique	Aménagement d'une plateforme sportive au stade municipal	01	- Espace urbain	1 000 000	/	/	1 000 000	Commune	Plateforme sportive aménagée	
	Aménagement des aires de jeu dans les villages et dans l'espace urbain	ND	- Toute la commune	2 000 000	/	/	2 000 000		Nombre d'aires de jeu aménagées et opérationnelles	
	Fourniture des équipements sportifs dans les villages et dans l'espace urbain	ND	- Toute la commune	1 000 000	/	/	1 000 000		Le nombre de villages devant recevoir les équipements sportifs	

Plan Communal de Développement (PCD) de SAA

SECTEUR	PROJET/ACTIONS RETENUES	QUANTITE	LIEU	COUT TOTAL	SOURCES DE FINANCEMENTS				ACTEURS	INDICATEURS
					PARTENAIRES		COMMUNE			
					Dénomination	Montant	Espèces	Nature		
Travaux Publics	Entretien routier dans la Commune de SAA	ND	- Toute Commune la	27 778 000	BIP	27 778 000	/		Nombre de km de route entretenue	
	Acquisition du matériel pour cantonnement des routes dans les villages	ND	- Toute commune la	1 000 000	/	/	1 000 000		Nombre et type de matériel acheté et présent PV de réception	
	Reprofilage rapide des routes communales	ND	- Toute commune la	10 000 000	/	/	10 000 000		Nombre de km de route reprofilée	
	Réfection des ponceaux, dalots et buses endommagés (02 ouvrages)	02	- Toute commune la	15 000 000	/	/	15 000 000		Nombre de ponceaux, dalots et buses réfectionnés	
TOTAL PIA				951 128 000		882 128 000	50 000 000			

6.4.2. Plan opérationnel en faveur des populations vulnérables

Une bonne stratégie de développement local ne saurait se concevoir sans prendre en compte les couches les plus défavorisées. Aussi, le présent plan de développement local prévoit des actions en faveur des couches vulnérables. Ces actions se déclinent à travers le plan opérationnel consigné dans le tableau suivant :

Tableau31 : Plan opérationnel en faveur des populations vulnérables

Activités	Indicateurs de résultats													Responsables	Coût (FCFA)	Sources de financement	
		J	F	M	A	M	J	J	A	S	O	N	D				
Recensement et enregistrement des populations vulnérables	Liste des personnes vulnérables recensées														Commune MINAS Partenaires	650 000	Commune MINAS
Etablissement des plaidoyers pour renforcer la prise en charge et les services de prise en charge des personnes vulnérables	Requêtes finalisées														Commune MINAS Partenaires		Commune MINAS
Organiser des campagnes de sensibilisation (Information-Education-Conseils) en faveurs des personnes vulnérables pour chaque handicap	- PV de campagnes - Minutes des campagnes - Listes de présence														Commune MINAS Partenaires	1 500 000	Commune MINAS

6.5 Plan de Passation des marchés du PIA

Tableau 32 : Plan de passation des marchés

N°	Désignation du projet et localité de réalisation	Type de prestation	Montant prévisionnel du marché	Autorité contractante / Administration bénéficiaire	Mode d'appel d'offres	Date lancement de l'appel d'offres	Date attribution marché	Date de signature du marché	Date de démarrage des travaux	Date de réception des prestations
SOUS PREFECTURE DE SAA										
	Réhabilitation de la résidence de l'Adjoint au Sous-préfet de SAA	BEC	10 000 000	DD MINMAP LEKIE/SOUS PREFECTURE	AONO	28/03/2016	18/05/2016	06/06/2016	27/06/2015	26/09/2016
TOTAL POUR SOUS PREFECTURE DE SAA			10 000 000	///	///	///	///	///	///	///
COMMUNE DE SAA										
	Construction d'un forage équipé avec PMH à Kokoé	AI	8 000 000	CIPM SAA/COMMUNE DE SAA	AONO	28/03/2016	18/05/2016	06/06/2016	27/06/2015	26/09/2016
	Construction d'un forage équipé avec PMH à Lebamzip 1	AI	8 000 000	CIPM SAA/COMMUNE DE SAA	AONO	11/04/2016	13/06/2016	06/07/2016	27/07/2015	26/10/2016
	Construction d'un forage équipé avec PMH à Ndovolo Chefferie	AI	8 000 000	CIPM SAA/COMMUNE DE SAA	AONO	11/04/2016	13/06/2016	06/07/2016	27/07/2015	26/10/2016
	Construction d'un forage équipé avec PMH à Nkoléboma	AI	8 000 000	CIPM SAA/COMMUNE DE SAA	AONO	11/04/2016	13/06/2016	06/07/2016	27/07/2015	26/10/2016
	Construction d'un forage équipé avec PMH à Nkolmeyos	AI	8 000 000	CIPM SAA/COMMUNE DE SAA	AONO	11/04/2016	13/06/2016	06/07/2016	27/07/2015	26/10/2016
	Construction d'un forage équipé avec PMH à Nkolmvak	AI	8 000 000	CIPM SAA/COMMUNE DE SAA	AONO	11/04/2016	13/06/2016	06/07/2016	27/07/2015	26/10/2016
	Construction d'un forage équipé avec PMH à Nkolo 1	AI	8 000 000	CIPM SAA/COMMUNE DE SAA	AONO	11/04/2016	13/06/2016	06/07/2016	27/07/2015	26/10/2016
	Construction d'un forage équipé avec PMH à Nkolo 2	AI	8 000 000	CIPM SAA/COMMUNE DE SAA	AONO	11/04/2016	13/06/2016	06/07/2016	27/07/2015	26/10/2016
	Construction d'un forage équipé avec PMH à Nkolzoa 1	AI	8 000 000	CIPM SAA/COMMUNE DE SAA	AONO	11/04/2016	13/06/2016	06/07/2016	27/07/2015	26/10/2016

Plan Communal de Développement (PCD) de SAA

N°	Désignation du projet et localité de réalisation	Type de prestation	Montant prévisionnel du marché	Autorité contractante / Administration bénéficiaire	Mode d'appel d'offres	Date lancement de l'appel d'offres	Date attribution marché	Date de signature du marché	Date de démarrage des travaux	Date de réception des prestations
COMMUNE DE SAA										
	Construction d'un forage équipé avec PMH à SAA Centre	AI	8 000 000	CIPM SAA/COMMUNE DE SAA	AONO	11/04/2016	13/06/2016	06/07/2016	27/07/2015	26/10/2016
	Réhabilitation de la piste agricole carrefour Mendouga-M'okala-Ndovolo-Carrefour Mbassila	ROUTE	15 000 000	CIPM SAA/COMMUNE DE SAA	Régie	28/03/2016	18/05/2016	06/06/2016	27/06/2015	26/09/2016
	Réhabilitation de la piste agricole Mvom-Nnam-Mengon	ROUTE	10 000 000	CIPM SAA/COMMUNE DE SAA	Régie	28/03/2016	18/05/2016	06/06/2016	27/06/2015	26/09/2016
	Réhabilitation de la piste agricole Evoulassi-Nkolmefon	ROUTE	20 000 000	CIPM SAA/COMMUNE DE SAA	Régie	28/03/2016	18/05/2016	06/06/2016	27/06/2015	26/09/2016
	Réhabilitation de la piste agricole Nkolmefon-Edzen	ROUTE	15 000 000	CIPM SAA/COMMUNE DE SAA	Régie	28/03/2016	18/05/2016	06/06/2016	27/06/2015	26/09/2016
	Réhabilitation de la piste agricole Nyat-Ebanega	ROUTE	10 000 000	CIPM SAA/COMMUNE DE SAA	Régie	28/03/2016	18/05/2016	06/06/2016	27/06/2015	26/09/2016
	Pépinière de 45 000 plants de cacao	AI	PM	CIPM SAA/COMMUNE DE SAA	AONO	11/04/2016	13/06/2016	06/07/2016	27/07/2015	26/10/2016
	Pépinière de 50 000 plants de palmier à huile	AI	PM	CIPM SAA/COMMUNE DE SAA	AONO	11/04/2016	13/06/2016	06/07/2016	27/07/2015	26/10/2016
	Champ de maïs de 05 hectares à Messam	AI	PM	CIPM SAA/COMMUNE DE SAA	AONO	11/04/2016	13/06/2016	06/07/2016	27/07/2015	26/10/2016
	Entretien de 05 pistes agricoles	ROUTE	PM	CIPM SAA/COMMUNE DE SAA	Régie	11/04/2016	13/06/2016	06/07/2016	27/07/2015	26/10/2016
	Construction d'un marché au centre urbain de Saa	AI	150 000 000	CIPM SAA/COMMUNE DE SAA	AONO	28/04/2016	18/06/2016	18/07/2016	18/08/2015	21/11/2016
	Forage équipé à Song-Obama Village (Groupement Nkolbogo)	AI	8 500 000	CIPM SAA/COMMUNE DE SAA	AONO	11/04/2016	13/06/2016	06/07/2016	27/07/2015	26/10/2016

Plan Communal de Développement (PCD) de SAA

N°	Désignation du projet et localité de réalisation	Type de prestation	Montant prévisionnel du marché	Autorité contractante / Administration bénéficiaire	Mode d'appel d'offres	Date lancement de l'appel d'offres	Date attribution marché	Date de signature du marché	Date de démarrage des travaux	Date de réception des prestations
COMMUNE DE SAA										
	Forage équipé à Nkol Evodo	AI	8 500 000	CIPM SAA/COMMUNE DE SAA	AONO	11/04/2016	13/06/2016	06/07/2016	27/07/2015	26/10/2016
	Réhabilitation de 35 points d'eau	AI	7 000 000	CIPM SAA/COMMUNE DE SAA	AONO	11/04/2016	13/06/2016	06/07/2016	27/07/2015	26/10/2016
	Eclairage public à l'énergie solaire du centre urbain de Saa	AI	100 000 000	CIPM SAA/COMMUNE DE SAA	AONO	28/04/2016	18/06/2016	18/07/2016	18/08/2015	21/11/2016
3	Electrification Axe carrefour chefferie Nsan-Mendouga-Nlongzok-Nkolesong-Elang (phase 2)	AI	35 000 000	CIPM SAA/COMMUNE DE SAA	AONO	28/03/2016	18/05/2016	06/06/2016	27/06/2015	26/09/2016
	Projet d'électrification par le système solaire photovoltaïque à Nkol Bogo 1	AI	100 000 000	CIPM SAA/COMMUNE DE SAA	AONO	11/04/2016	13/06/2016	06/07/2016	27/07/2015	26/10/2016
	Projet d'électrification par le système solaire photovoltaïque à Nkol Adjab	AI	100 000 000	CIPM SAA/COMMUNE DE SAA	AONO	11/04/2016	13/06/2016	06/07/2016	27/07/2015	26/10/2016
	Electrification du village Ebogo sur 15 km	AI	60 000 000	CIPM SAA/COMMUNE DE SAA	AONO	28/04/2016	18/06/2016	18/07/2016	18/08/2015	21/11/2016
	Construction du Centre Zootechnique et vétérinaire de SAA	BEC	30 000 000	CIPM SAA/COMMUNE DE SAA	AONO	28/03/2016	18/05/2016	06/06/2016	27/06/2015	26/09/2016
1	Construction du logement d'astreinte des enseignants du CES de Nkolzoa	BEC	14 500 000	CIPM SAA/COMMUNE DE SAA	AONO	28/03/2016	18/05/2016	06/06/2016	27/06/2015	26/09/2016
	Constructuon d'un bloc de deux salles de classes à l'école publique d'Edzen	BEC	19 000 000	CIPM SAA/COMMUNE DE SAA	AONO	28/03/2016	18/05/2016	06/06/2016	27/06/2015	26/09/2016
	Équipement en tables-bancs (60 tables bancs) EP d'Edzen	AI	1 800 000	CIPM SAA/COMMUNE DE SAA	Régie	11/04/2016	13/06/2016	06/07/2016	27/07/2015	26/10/2016
	Équipement en bureau de maître (02 tables et 02 chaises) EP d'Edzen	AI	250 000	CIPM SAA/COMMUNE DE SAA	Régie	11/04/2016	13/06/2016	06/07/2016	27/07/2015	26/10/2016

Plan Communal de Développement (PCD) de SAA

N°	Désignation du projet et localité de réalisation	Type de prestation	Montant prévisionnel du marché	Autorité contractante / Administration bénéficiaire	Mode d'appel d'offres	Date lancement de l'appel d'offres	Date attribution marché	Date de signature du marché	Date de démarrage des travaux	Date de réception des prestations
COMMUNE DE SAA										
	Aménagement d'un site pour la décharge municipale	AI	2 000 000	CIPM SAA/COMMUNE DE SAA	Régie	11/04/2016	18/06/2016	06/07/2016	27/07/2015	26/10/2016
	Acquisition des outils d'enlèvement des ordures	AI	500 000	CIPM SAA/COMMUNE DE SAA	Régie	11/04/2016	18/06/2016	06/07/2016	27/07/2015	26/10/2016
	Construction de 02 bureaux à la mairie	BEC	2 000 000	CIPM SAA/COMMUNE DE SAA	Régie	/	/	/	01/03/2016	05/05/2016
	Equipement des bureaux de la mairie	AI	500 000	CIPM SAA/COMMUNE DE SAA	Régie	/	/	/	01/03/2016	05/05/2016
1	Construction du centre de santé intégré (CSI) de Nkolévodo	BEC	50 000 000	CIPM SAA/COMMUNE DE SAA	AONO	28/03/2016	18/05/2016	06/06/2016	27/06/2015	26/09/2016
2	Equipement en matériel médical du centre de santé intégré (CSI) d'Ayissi-élé	AI	8 000 000	CIPM SAA/COMMUNE DE SAA	AONO	28/03/2016	18/05/2016	06/06/2016	27/06/2015	26/09/2016
	Aménagement d'une plateforme sportive au stade municipal	AI	1 000 000	CIPM SAA/COMMUNE DE SAA	AONO	28/04/2016	18/06/2016	18/07/2016	18/08/2015	21/11/2016
	Aménagement des aires de jeu dans les villages et dans l'espace urbain	AI	2 000 000	CIPM SAA/COMMUNE DE SAA	Régie	28/04/2016	18/06/2016	18/07/2016	18/08/2015	21/11/2016
	Fourniture des équipements sportifs dans les villages et dans l'espace urbain	AI	1 000 000	CIPM SAA/COMMUNE DE SAA	Régie	28/04/2016	18/06/2016	18/07/2016	18/08/2015	21/11/2016
	Entretien routier dans la Commune de SAA	ROUTE	27 778 000	CIPM SAA/COMMUNE DE SAA	Régie	11/04/2016	18/06/2016	06/07/2016	27/07/2015	26/10/2016
	Acquisition du matériel pour cantonnement des routes dans les villages	ROUTE	1 000 000	CIPM SAA/COMMUNE DE SAA	Régie	11/04/2016	18/06/2016	06/07/2016	27/07/2015	26/10/2016
	Reprofilage rapide des routes communales	ROUTE	10 000 000	CIPM SAA/COMMUNE DE SAA	Régie	11/04/2016	18/06/2016	06/07/2016	27/07/2015	26/10/2016

Plan Communal de Développement (PCD) de SAA

N°	Désignation du projet et localité de réalisation	Type de prestation	Montant prévisionnel du marché	Autorité contractante / Administration bénéficiaire	Mode d'appel d'offres	Date lancement de l'appel d'offres	Date attribution marché	Date de signature du marché	Date de démarrage des travaux	Date de réception des prestations
COMMUNE DE SAA										
	Réfection des ponceaux, dalots et buses endommagés (02 ouvrages)	ROUTE	15 000 000	CIPM SAA/COMMUNE DE SAA	AONO	28/04/2016	18/06/2016	18/07/2016	18/08/2015	21/11/2016
TOTAL POUR COMMUNE DE SAA			905 328 000	///	///	///	///	///	///	///
CES DE NKOLBOGO										
	Équipement des salles de classe en tables bancs au CES de Nkolbogo	AI	1 800 000	DD MINMAP LEKIE / COMMUNE DE SAA	Régie	11/04/2016	18/06/2016	06/07/2016	27/07/2015	26/10/2016
TOTAL POUR CES DE NKOLBOGO			1 800 000	///	///	///	///	///	///	///
TOTAL			917 128 888	///	///	///	///	///	///	///

VII. MECANISME DE SUIVI- EVALUATION

7.1. Composition du Comité Communal de Suivi-Evaluation du PCD

Le Comité de pilotage du PDC a mué en Comité Communal de Suivi-Evaluation (CCSE). Les chefs de villages et les comités de concertation sont les organes de suivi-évaluation au niveau des villages, avec pour rôle principal la mise en œuvre des solutions endogènes planifiées dans les villages. Le CCSE est constitué de la manière suivante :

Président :

- M. BEYENE OKALA Charles (1^{er} Adjoint au Maire)

Rapporteur :

- M. DJIYA Théophil (cadre communal de développement)

Membres :

- M. le secrétaire général de la Commune de Saa
- M. MVONDO Justin (Chef Service Economique et Financier)
- M. AWONO ESSAGA Célestin (Conseiller Municipal),
- M. ZOGO Paul (Opérateur Economique)

7.2. Indicateurs de suivi et d'évaluation

Tableau 33 : Indicateurs de suivi et évaluation du PIA

Secteurs	Microprojets	Indicateurs de suivi-évaluation	Niveau d'avancement physique	Niveau d'exécution budgétaire
Administration territoriale et décentralisation	Réhabilitation de la résidence de l'Adjoint au Sous-préfet de SAA	Résidence de l'adjoint au sous-préfet réfectionnée et opérationnelle PV de réception		
Agriculture et développement rural	Appui financier à l'association des agriculteurs de Nkolzomo	Copies des mandats émis et Ordre de virement		
	Construction d'un forage équipé avec PMH à Kokoé	Forage construit et fonctionnel PV de réception		
	Construction d'un forage équipé avec PMH à Lebamzip 1	Forage construit et fonctionnel PV de réception		
	Construction d'un forage équipé avec PMH à Ndovolo Chefferie	Forage construit et fonctionnel PV de réception		
	Construction d'un forage équipé avec PMH à Nkoléboma	Forage construit et fonctionnel PV de réception		
	Construction d'un forage équipé avec PMH à Nkolmeyos	Forage construit et fonctionnel PV de réception		
	Construction d'un forage équipé avec PMH à Nkolmvak	Forage construit et fonctionnel PV de réception		
	Construction d'un forage équipé avec PMH à Nkolo 1	Forage construit et fonctionnel PV de réception		

Plan Communal de Développement (PCD) de SAA

Secteurs	Microprojets	Indicateurs de suivi-évaluation	Niveau d'avancement physique	Niveau d'exécution budgétaire
Agriculture et développement rural	Construction d'un forage équipé avec PMH à Nkolo 2	Forage construit et fonctionnel PV de réception		
	Construction d'un forage équipé avec PMH à Nkolzoa 1	Forage construit et fonctionnel PV de réception		
	Construction d'un forage équipé avec PMH à SAA Centre	Forage construit et fonctionnel PV de réception		
	Réhabilitation de la piste agricole carrefour Mendouga-M'okala-Ndovolo-Carrefour Mbassila	Nombre de km de route réhabilitée et praticable		
	Réhabilitation de la piste agricole Mvom-Nnam-Mengon	Nombre de km de route réhabilitée et praticable		
	Réhabilitation de la piste agricole Evoulassi-Nkolmefon	Nombre de km de route réhabilitée et praticable		
	Réhabilitation de la piste agricole Nkolmefon-Edzen	Nombre de km de route réhabilitée et praticable		
	Réhabilitation de la piste agricole Nyat-Ebanega	Nombre de km de route réhabilitée et praticable		
	Pépinière de 45 000 plants de cacao	Pépinière de 45 000 plants de cacao créée et existante		
	Pépinière de 50 000 plants de palmier à huile	Pépinière de 50 000 plants de palmier à huile créée et existante		
	Champ de maïs de 05 hectares à Messam	Champ de maïs créé et existant à Messam		
Entretien de 05 pistes agricoles	Nombre de piste et de km entretenu			
Commerce	Construction d'un marché au centre urbain de Saa	Marché construit et opérationnel PV de réception		
Eau et énergie (sous secteur eau)	Forage équipé à Song-Obama Village (Groupement Nkolbogo)	Forage construit et fonctionnel PV de réception		
	Forage équipé à Nkol Evodo	Forage construit et fonctionnel PV de réception		
	Réhabilitation de 35 points d'eau	Nombre de points d'eau réhabilités et fonctionnels		
Eau et énergie (sous secteur énergie)	Eclairage public à l'énergie solaire du centre urbain de Saa	Nombre de lampadaires au solaire installés et fonctionnels PV de réception		
	Electrification Axe carrefour chefferie Nsan-Mendouga-Nlongzok-Nkolesong-Elang (phase 2)	Nombre de villages électrifiés		
	Projet d'électrification par le système solaire photovoltaïque à Nkol Bogo 1	Nombre de km de MT et BT installées et fonctionnelles Nombre de ménages connectés au réseau électrique		
	Projet d'électrification par le système solaire photovoltaïque à Nkol Adjab	PV de réception		
	Electrification du village Ebogo sur 15 km			

Plan Communal de Développement (PCD) de SAA

Secteurs	Microprojets	Indicateurs de suivi-évaluation	Niveau d'avancement physique	Niveau d'exécution budgétaire
Education de Base	Construction du logement d'astreinte pour enseignant EP Nkolzoa 1	Logement construit et opérationnel PV de réception		
	Construction d'un bloc de deux salles de classe à l'EP d'Edzen	Salles de classe construites et opérationnelles PV de réception		
	Équipement en tables-bancs (60 tables bancs) EP d'Edzen	60 tables-bancs achetés, installés et présents dans les salles de classe de l'EP PV de réception		
	Équipement en bureau de maître (02 tables et 02 chaises) EP d'Edzen	Bureaux des maîtres achetés, installés et présents dans les salles de classe		
	Équipement des salles de classe en tables bancs au CES de Nkolbogo	60 tables-bancs achetés, installés et présents dans les salles de classe du CES PV de réception		
Elevage, pêche et industries animales	Concours du plus bel élevage à SAA	TDR du concours		
	Construction du Centre Zootechnique et vétérinaire de SAA	Centre zootechnique et vétérinaire construit et fonctionnel PV de réception		
Environnement, protection de la nature et développement durable	Aménagement d'un site pour la décharge municipale	Site aménagé et prêt à l'usage		
	Acquisition des outils d'enlèvement des ordures	Présence des outils Bordereau de livraison PV de réception		
Institution communale	Acquisition d'une fanfare et formation des musiciens	Présence des instruments de musique Bordereau de livraison PV de réception		
	Construction de 02 bureaux à la mairie	Bureaux construits PV de réception		
	Equipement des bureaux de la mairie	Bureaux achetés et installés PV de livraison		
	Sécurisation d'une propriété de la mairie par l'obtention du titre foncier et le bornage	Présence du titre foncier et des bornes		
	Formation de certains cadres communaux au CEFAM	Liste des personnels sélectionnés Lettre de mise en formation		
	Vulgarisation du PCD (création d'un site internet, organisation d'un forum avec les partenaires internationaux, saisie de certains médias, etc.)	Site internet créé et fonctionnel Nombre de forums avec les partenaires internationaux organisés Le nombre de médias saisi		
Petites et moyennes entreprises, économie sociale et artisanat	Appui financier à l'association IEF	Ordre de virement Présence de mandat		

Plan Communal de Développement (PCD) de SAA

Secteurs	Microprojets	Indicateurs de suivi-évaluation	Niveau d'avancement physique	Niveau d'exécution budgétaire
Santé	Construction du CSI de Nkolévodo	CSI construit et fonctionnel PV de réception		
	Équipement en matériel médical au CSI d'Ayissi Elé	Matériel médical présent au CSI Bordereau de livraison PV de réception		
Sport et éducation physique	Aménagement d'une plateforme sportive au stade municipal	Plateforme sportive aménagée et fonctionnelle		
	Aménagement des aires de jeu dans les villages et dans l'espace urbain	Nombre d'aires de jeu aménagées et opérationnelles		
	Fourniture des équipements sportifs dans les villages et dans l'espace urbain	Le nombre de villages et d'association devant recevoir les équipements sportifs		
Travaux Publics	Entretien routier dans la Commune de SAA	Nombre de km de route entretenue		
	Acquisition du matériel pour cantonage des routes dans les villages	Nombre et type de matériel acheté et présent Bordereau de livraison PV de réception		
	Reprofilage rapide des routes communales	Nombre de km de route reprofilée		
	Réfection des ponceaux, dalots et buses endommagés (02 ouvrages)	Nombre de ponceaux, dalots et buses réfectionnés		

7.3. Dispositif, outils et fréquence du reporting

A ce niveau, l'exécutif communal doit s'engager à mettre à la disposition de toutes les parties prenantes, les moyens nécessaires pour atteindre les objectifs fixés dans la réalisation des microprojets.

La mise en œuvre de ces objectifs est accompagnée par un dispositif de suivi et d'évaluation s'articulant autour des axes suivants :

- Suivi-évaluation général de la mise en œuvre du PCD, assuré par le Comité Communal de Suivi-Evaluation (CCSE), mis en place au niveau communal et les Comités de Concertation mis en place au niveau de chaque village.
- Un reporting périodique comprenant :
 - Des rapports d'étapes (qui peuvent être mensuels, bimestriels, trimestriels ou semestriels en fonction des missions de suivi-évaluation) sur l'avancement des travaux, faits par le CCSE et les CC des villages concernés par la mise en œuvre ;
 - D'un rapport annuel présentant le bilan des réalisations, fait par le CCSE et les CC des villages concernés par la mise en œuvre ;
 - Des indicateurs de suivi des activités (fréquence mensuelle, trimestrielle ou semestrielle) ;
 - Un plan d'actions annuel (calendrier des descentes sur le terrain pour les missions de suivi et d'évaluation)

Plan Communal de Développement (PCD) de SAA

- Un processus d'évaluation au niveau communal (Réunions périodiques d'évaluation entre le CCSE et le conseil municipal pour parler du degré d'atteinte des objectifs, des propositions d'amélioration des performances et de nouvelles orientations)
- Des actions d'audit, le cas échéant.

7.4. Mécanisme de préparation du PIA et de révision du PCD

Le plan d'investissement annuel sera préparé chaque début d'année par l'équipe communale en collaboration avec les sectoriels représentés dans la Commune. Le nouveau Plan d'Investissement Annuel devra se faire après évaluation du précédent, afin de prendre en compte les écarts éventuels et/ou de capitaliser les acquis dans les prochaines orientations.

Le PCD quant à lui devra être révisé tous les 03 ans, son échéance étant fondée sur le moyen terme. Il s'agira non seulement d'actualiser les données secondaires de la Commune, mais également d'élaborer un nouveau plan d'action triennal qui, après évaluation devra comme dans le cas du PIA, prendre en compte les écarts éventuels et/ou capitaliser les acquis dans les prochaines orientations.

VIII. PLAN DE COMMUNICATION SUR LA MISE EN ŒUVRE DU PCD

Plan Communal de Développement (PCD) de SAA

Après la validation du document du PCD par le conseil municipal de la Commune de Saa, une campagne de sensibilisation et d'information sera menée auprès des populations, des organismes d'appui au développement local, des élites et de tout autre partenaire. A cet effet, la commune de Saa a défini une stratégie de communication à travers lesquelles elle pourra rendre compte de ses activités et recevoir les avis et le soutien de tous. Il s'agira donc par cet exercice de susciter l'appropriation et l'engagement de toutes les parties prenantes à la mise en œuvre du Plan.

Objectif global de la communication :

Présenter la stratégie marketing que la Commune pense mettre en œuvre pour vulgariser son PCD

Objectifs spécifiques de la communication :

- Impliquer les acteurs au niveau local dans les actions de développement mises en œuvre au sein de la commune ;
- Mobiliser les acteurs et les bénéficiaires pour l'action en vue de leur participation effective dans le processus de développement de la Commune
- appuyer les actions de gouvernance locale au sein de la commune, notamment la vulgarisation du budget participatif en vue du contrôle citoyen par les bénéficiaires ;
- Assurer la collaboration entre les partenaires intervenant au niveau local ;
- Capitaliser les actions de développement menées dans la commune, présenter celles retenues dans le cadre de la planification en vue de leur diffusion ;
- Accompagner les populations à s'approprier et à participer à leur développement ;
- Appuyer le maire/l'exécutif municipal dans la recherche des financements pour la commune ;
- Assurer la bonne circulation de l'information au sein et à l'extérieur de la commune ;
- Promouvoir l'image de marque de la commune à l'extérieur.

Le dispositif de communication entre les différents intervenants à mettre en œuvre est résumé dans le tableau ci-dessous

Plan Communal de Développement (PCD) de SAA

Tableau 34 : Plan de communication communale

CANAL	CIBLES	ACTIVITES	INDICATEURS	COUTS (F CFA)
Correspondances Comptere rendu verbal	Adjointes au Maire	Suividesactivitésdela commune	Le nombre de réunions et de sessions organisées	/
Notedesservices, Décisions, Réunions d'animation des services	Personnel communal	Suividel'exécutionde tâches	Les listes de présence aux réunions Les PV de réunions du personnel Les types et le nombre de correspondance adressé	/
Sessions du conseil Documentsdivers	Conseillers municipaux	Informationssurle budgetetlesdifférentes activitésdelacommune		/
Correspondances	Chefs traditionnels	Recouvrementimpôts ettaxes Transmission des doléancesdes populations Appuishumainset matériels Information sur les projets à réaliser dans le PCD	Le nombre de correspondance et de village sollicités et couverts	1 000 000
Lettres administratives Documents PCD Réunions formelleset informelles	Administration	Transmission des décisions, des conventions, etc. Transmission des projets à financer par le BIP/PIP	Le nombre de réunions formelles organisées Listes de présence aux réunions Le nombre de lettres administratives transmises	1 000 000
Pagnes, polos, chemises, casquettes, etc.	Personnel communal	Entretien de l'image de marque de la Commune	Le nombre de pagnes, polos, chemises, casquettes de la mairie distribué lors des manifestations officielles La présence des albums photos, dépliants et autres gadgets dans les bureaux des responsables de la commune	2 000 000
Affichage, Albums photos, dépliants, etc.	Usagers de la mairie			1 000 000
Site web Documentaires télévisés et radio diffusés Journaux télévisés et radio diffusés Dépliants, Emmissions radios locales, Banderoles	ONG et société civile	Entretien de l'image de marque de la Commune (invitation des journalistes pour la couverture des événements marquants sur la commune avec ou sans rapport avec le PCD : tenues des sessions du conseil municipal, réalisation et réception des ouvrages, réunions, séminaires et ateliers, etc.) Transmission des bonnes informations sur le PCD et les priorités de développement de la commune contenues dans le PCD	La présence d'un site web fonctionnel et présentant de manière positive la commune et son PCD Le nombre d'évènements couverts par les journalistes et diffusés dans les chaînes de télévision et de radio Le nombre de documentaire parlant des atouts et potentialités de la commune diffusé à la télévision et à la radio	5 000 000
Correspondances, RencontresInformelles, Téléphone	Elites	Appuisdiverspour le financement des projets contenus dans le PCD	Le nombre et la nature des correspondances adressées aux différents partenaires	2 000 000
Correspondances, PCD, Internet (site web et e-mail)	Bailleurs de Fonds, Investisseurs	Demanded'appuiaux Projets à réaliser dans le PCD	Le nombre de rencontres formelles ou informelles organisées avec les divers partenaires	
Correspondances, Téléphone, PCD, Internet (site web et e-mail)	Communes étrangères	Participation de la Commune aux événements et internationaux		

CONCLUSION

Plan Communal de Développement (PCD) de SAA

Au terme de notre rapport, nous sommes en droit de dire que le processus de Diagnostic Participatif de Saa s'est déroulé avec la participation de toutes les parties prenantes au développement. Le Diagnostic participatif s'il faut le rappeler est un exercice qui permet de comprendre la situation de référence de l'institution communale, de la ville communale et de l'ensemble des villages, d'évaluer le potentiel économique et d'en estimer les évolutions futures à travers l'examen de la situation économique et sociale, l'identification des problèmes et besoins dans l'ensemble de la commune, mais également par l'analyse des enjeux territoriaux, environnementaux liés au développement de la commune.

Après les lois N°2004/017 et 018 du 22 juillet 2004 faisant de la décentralisation l'axe fondamental de promotion du développement, de la démocratie et de la bonne gouvernance au niveau local, le gouvernement camerounais a mis en place, avec le concours de ses partenaires au développement, le Programme National de Développement Participatif (PNDP) qui a la charge d'accompagner les communes dans le processus de décentralisation.

C'est dans ce contexte que le PNDP a signé avec la Commune de Saaune convention visant à actualiser son Plan de Développement Communal (PDC) existant en Plan Communal de Développement (PCD) par le travers de l'OAL NODDEL.

La démarche méthodologique qui a guidée cette actualisation a été subdivisée en sept étapes qui sont :

- La préparation de l'ensemble du processus de planification, qui avait pour but d'amener toutes les parties prenantes bénéficiaires à comprendre l'importance du processus et à y adhérer de manière à assurer son succès. Elle a commencé par une formation à Eseka, organisée par le PNDP en faveur des OAL, des acteurs communaux et des délégués départementaux du MINEPAT, puis la mise en place du Comité de Pilotage, ensuite par l'information et sensibilisation des autorités traditionnelles et administratives et en fin par l'atelier de lancement ;
- La collecte des informations et traitement qui s'est déroulée à travers la réalisation de trois types de diagnostics : le diagnostic institutionnel communal (DIC), le diagnostic de l'espace urbain communal (DEUC) et le diagnostic participatif de niveau village (DPNV) ;
- La consolidation des données du diagnostic (DIC, DEUC, DPNV), leur restitution et validation ;
- L'atelier de planification, de mobilisation des ressources et de programmation ;
- La rédaction du document final de PCD ;
- L'approbation par le COMES du document final de PCD et sa validation par le Préfet ;

Plan Communal de Développement (PCD) de SAA

- La rédaction du rapport final de la prestation.

La vision de développement de la commune qui se dégage à l'horizon 2035 est que la commune de Saa est moderne (émergente), où toutes les populations ont accès aux services sociaux de base, dans un environnement sain ; manifesté par l'augmentation de la croissance et de l'emploi. Cela se décline en deux axes que sont l'amélioration de l'accès aux services sociaux de base et l'augmentation du niveau de la production et de l'emploi.

Ainsi, les activités planifiées dans 28 secteurs ont permis à la commune d'élaborer un Plan Communal de Développement (PCD) qui prévoit un coût estimatif global de 62 238 584 000 FCFA (Soixante deux milliards deux cent trente huit millions cinq cent quatre-vingt quatre mille francs CFA), un CDMT de 1 803 628 000 FCFA (Un milliard huit cents trois millions, six cent vingt-huit mille francs CFA), et un PIA de 951 128 000 FCFA (Neuf cents cinquante un millions cent vingt huit mille francs CFA).

A l'issue du processus, un comité de suivi-évaluation de la mise en œuvre du PCD a été mis en place, ainsi qu'un plan de communication.

Ce comité, constitué d'un (01) président, d'un (01) rapporteur et de quatre (04) membres, aura pour mission de :

- Veiller à la réalisation des activités contenues dans le PCD ;
- Présenter l'état de mise en œuvre du PCD au cours des sessions du Conseil municipal.

BIBLIOGRAPHIE

Plan Communal de Développement (PCD) de SAA

1. PLAN DE DEVELOPPEMENT COMMUNAL (PDC) DE Saa
2. DIAGNOSTIC INSTITUTIONNEL COMMUNAL (DIC)
3. DIAGNOSTIC DE L'ESPACE URBAIN COMMUNAL (DEUC)
4. RAPPORT CONSOLIDE DU DIAGNOSTIC PARTICIPATIF
5. MINISTERE DE L'ENVIRONNEMENT ET DE LA PROTECTION DE LA NATURE. Arrêté N°0070/MINEP du 22 Avril 2005 fixant les différentes catégories dont la réalisation est soumise à une étude d'impact environnemental. 2005. Pages 1-4.

ANNEXES