

RÉPUBLIQUE DU CAMEROUN  
Paix-Travail-Patrie

MINISTÈRE DE LA DÉCENTRALISATION  
ET DU DÉVELOPPEMENT LOCAL

RÉGION DU CENTRE

DÉPARTEMENT DE LA HAUTE SANAGA

COMMUNE DE NSEM



REPUBLIC OF CAMEROON  
Peace-Work-Fatherland

MINISTRY OF DECENTRALIZATION AND  
LOCAL DEVELOPMENT

CENTER REGION

UPPER SANAGA DIVISION

NSEM COUNCIL

# PLAN COMMUNAL DE DÉVELOPPEMENT (PCD) DE NSEM



Réalisé avec :

L'accompagnement de  
l'OAL



Sans Frontière (SAF)  
BP : 150 Ebolowa  
Email : safebwa2003@yahoo.fr



Ministère de l'Économie, de  
la Planification et de  
l'Aménagement du Territoire

L'appui technique et financier du  
PNDP



Programme National de développement  
Participatif  
Coordination Régionale du Centre  
B.P660 Yaoundé, E-mail :  
pndp\_crc\_ce@yahoo.fr

Octobre 2018

## TABLE DES MATIERES

TABLE DES MATIERES -----	i
RÉSUMÉ EXECUTIF -----	iii
FICHE SIGNALÉTIQUE -----	v
LISTE DES ABRÉVIATIONS -----	vii
LISTE DES TABLEAUX -----	ix
LISTE DES CARTES -----	x
LISTE DES FIGURES -----	xii
LISTE DES ANNEXES -----	xiii
I-INTRODUCTION -----	1
1.1-Contexte et justification -----	2
1.2-Objectifs du PCD -----	2
1.3-Structure du document -----	2
II-MÉTHODOLOGIE -----	4
2.1-Préparation -----	5
2.2-Conduite du DIC -----	6
2.3-Conduite du DEUC -----	7
2.4-Conduite du DPNV -----	8
2.5-Consolidation des Données du Diagnostic et Cartographie -----	9
2.6-Atelier de Planification, de Mobilisation des Ressources et de Programmation -----	10
2.7-Mise en Place du Mécanisme de Suivi Évaluation Participatif -----	11
III-PRÉSENTATION SOMMAIRE DE LA COMMUNE -----	12
3.1-Localisation de la Commune -----	13
3.2-Milieu biophysique -----	13
3.3-Milieu humain -----	15
3.3.1-Quelques repères Historiques de la Commune -----	16
3.3.2-La démographie -----	16
3.3.3-Ethnies -----	19
3.3.4-Religions -----	19
3.3.5-Organisation sociale -----	19
3.3.6-Structure de l'habitat -----	19
3.4-Milieu socio-économique -----	19
3.4.1-L'agriculture -----	19
3.4.2-Élevage -----	20
3.4.3-Pêche -----	20
3.4.4-Chasse -----	20
3.4.5-Exploitation des ressources naturelles -----	21
3.4.6-Commerce -----	21
IV-RÉSULTATS DU DIAGNOSTIC PARTICIPATIF -----	22
4.1-Synthèse DU DIC -----	23
4.1.1-Ressources humaines -----	23
4.1.2-Ressources financières -----	23
4.1.3-Patrimoine communal -----	23
4.1.4-Gestion des relations entre la Commune et ses partenaires -----	23
4.1.5-Forces et faiblesses de l'institution communale -----	23
4.1.5-Axes de renforcement -----	23
4.2-Principaux services de l'espace communal -----	53
4.2.1-Hydraulique -----	53
4.2.2-Education -----	55
4.2.3-Santé -----	58
4.2.4-Électrification -----	58

4.3-Principales potentialités de la Commune-----	61
4.4-Synthese des données sur la petite enfance -----	62
4.5-Economie locale -----	71
4.6-Synthese des données sur les changements climatiques-----	72
4.7-Principaux problèmes et besoins identifiés et consolidés par secteur -----	77
4.8-Esquisse du plan d'utilisation et de gestion des terres de l'espace communal-----	95
4.9-Cadre logiques par secteurs-----	111
4.10-Coût estimatif du PCD -----	158
V-PLANIFICATION -----	159
5.1-Vision et objectifs du PCD -----	160
5.1.1-Vision du PCD .....	160
5.1.2-Objectifs du PCD .....	160
5.2-Éléments de cadrage -----	161
5.2.1-Synthèse des 08 microprojets prioritaires.....	95
5.2.2-Cadrage budgétaire .....	161
5.2.3. Ranking/ordre de financement des villages .....	163
5.2.4. Ressources mobilisables et échéances .....	
5.3-Planification Stratégique -----	169
5.3.1-Définition sommaire des programmes.....	169
5.3.2-Programme technique social .....	185
5.3.3-Programme technique économique.....	188
5.3.4. Programme soutien Gouvernance Locale.....	
5.4-Détermination du niveau d'accès aux services sociaux de base-----	
5.5-Analyse évaluative des programmes par rapport à l'atteinte des ODD -----	205
5.6-Planification opérationnelle-----	212
5.6.1. Cadre de Dépenses à Moyen Terme (CDMT) .....	212
5.6.2-Cadre sommaire de gestion environnementale et sociale du CDMT .....	213
5.7-Plan d'investissement annuel (PIA) -----	219
5.8-Populations vulnérables, EOY, handicapées, vieillards etc. -----	221
5.9-Plan de passation des marches du PIA-----	225
VI-MÉCANISME DE SUIV-ÉVALUATION -----	228
6.1-Composition et attributions du comité de suivi-évaluation du PCD-----	229
6.1.1-Composition du comité communal de suivi-évaluation du PCD.....	229
6.1.2 Attributions du comité communal de suivi-évaluation du PCD .....	229
6.2-Indicateurs de suivi et d'évaluation du PIA -----	230
6.3-Dispositifs, outils et fréquences du reporting-----	231
6.4-Mécanisme de préparation du PIA et de révision du PCD -----	232
VII-PLAN DE COMMUNICATION-----	233
CONCLUSION-----	237
BIBLIOGRAPHIE-----	
ANNEXES -----	

## RESUMÉ EXECUTIF

Engagée dans le processus d'émergence défini et orienté par l'Etat du Cameroun à l'horizon 2035, la Commune de NSEM s'active sereinement dans la recherche des stratégies de développement pour assurer le bien-être de ses populations. Pour y arriver, elle s'appuie sur son Plan Communal de Développement (PCD) qui, élaboré en 2011, nécessite aujourd'hui une actualisation. Ce plan constitue un outil stratégique qui engage la Commune de Nsem et ses populations dans un processus continu d'amélioration substantielle de leurs conditions de vie. L'actualisation du PCD obéit à un souci de prise en compte de certaines innovations et la prise en compte des thématiques telles que les Objectifs du Développement Durable (ODD), la petite enfance, le genre, les aspects sociaux environnementaux, et le budget programme. Dans cette optique, le PCD se donne pour objectif de doter la Commune d'une vision de développement élaborée à l'issue d'un processus participatif.

L'approche méthodologique utilisée dans le cadre de ce processus est l'approche participative. Elle s'est déroulée en sept (07) grandes étapes à savoir (a) la préparation, (b) le diagnostic participatif, (c) la planification, (d) la mobilisation des ressources, (e) la programmation, (f) la mise en œuvre et (g) le suivi évaluation. Le diagnostic participatif a été mis en œuvre à travers le Diagnostic de l'Institution Communale (DIC), le Diagnostic de l'Espace Urbain Communal (DEUC) et le Diagnostic Participatif Niveau Village (DPNV). Il a été conduit dans 32 secteurs d'activité (y compris l'institution communale et le VIH/SIDA) et a permis de faire l'état de lieux de la situation de la Commune dans ces 32 secteurs et d'y identifier les besoins nécessaires pour enclencher le développement de la Commune.

Plusieurs problèmes ont ainsi été identifiés dans la Commune notamment la faible compétitivité de l'agriculture, l'insuffisance des infrastructures sociales (points d'eau, salles de classe, etc.), la vétusté de certaines infrastructures scolaires et sanitaires, l'insuffisance de la voirie urbaine, le chômage des jeunes, et les difficultés d'accès à l'électricité. Ces deux derniers problèmes ainsi que les difficultés d'accès à l'éducation et aux soins de santé se posent avec acuité. Afin de faire face à ces problèmes, des solutions ont été formulées notamment la construction des points d'eau, l'électrification des villages de la Commune, la construction des salles de classe, des magasins de stockage ainsi que des hangars marchés. Ces dernières ont été consignées dans les cadres logiques par secteur et dont le coût total est estimé à 6 850 559 556 F CFA.

La vision de développement de la Commune élaborée à l'issue de l'atelier de planification et en accord avec la politique Publique de l'Etat s'énonce comme suit : « **À l'horizon 2035, la Commune de NSEM est dotée d'infrastructures énergétiques, hydrauliques, sanitaires et scolaires de qualité et accessibles à toutes les couches sociales** ». Cette vision de développement se décline en un cadre opérationnel constitué de trois programmes techniques et un programme support gouvernance et administration locale. Les programmes techniques sont constitués du programme d'amélioration de l'offre en service sociaux de base, le programme de promotion de la culture, des sports et appui à la jeunesse, et le programme de promotion du développement économique et de protection de l'environnement.

La capacité d'investissement de la Commune sur fond propre évaluée à 113 194 514 F CFA par an a permis, sur la base du ranking générale des villages, de définir les actions des différents programmes. Ces actions sont entre autre : eau, éducation, arts et culture, sports et éducation physique, Jeunesse et éducation civique Agriculture, Maturation des projets, amélioration de la mobilisation et de la sécurisation des recettes propres, amélioration de la gestion des ressources humaine de la Commune, amélioration et sécurisation du patrimoine communal, Communication communale et VIH/SIDA. L'évaluation financière du plan quinquennal révèle par ailleurs que le coût total des programmes techniques est de 482 000 000 F CFA. Il est de 168 000 000 F CFA pour le programme d'amélioration de l'offre en service sociaux de base, 228 000 000 F CFA pour le programme promotion de la culture, des sports et appui à la jeunesse, et 86 000 000 F CFA pour le programme de promotion du développement économique et de protection de l'environnement. La planification opérationnelle a permis d'élaborer le Cadre de Dépense à Moyen Terme

(CDMT) dont le coût s'élève à **350 140 000 F CFA** et le Plan d'Investissement Annuel (PIA) 2019 dont le cout s'élève à **173 194 514 F CFA**.

Le plan de passation des marchés du PIA, le cadre sommaire de gestion socio-environnementale du CDMT, le plan de communication et le mécanisme de suivi-évaluation complètent le PCD. Le plan de passation des marchés du PIA et le cadre sommaire de gestion socio-environnementale du CDMT favorisent la gestion transparente des marchés des travaux à exécuter et la réalisation des marchés dans le respect des équilibres socio-environnementaux.

## FICHE SIGNALÉTIQUE

<b>Date de création de la Commune</b>	Décret N° 95/082 du 02 Avril 1995
<b>Superficie</b>	500 Km <sup>2</sup>
<b>Population</b>	7 403 habitants
<b>Principale Ethnie</b>	Banmvele, Bamiléké, Eton, Bassa, quelques Peulhs nomades
<b>Nombre de villages</b>	15 donc 01 de l'espace urbain
<b>Activités économiques</b>	Agriculture (principales cultures : cacao, maïs, piment, tomate, banane-plantain, manioc, macabo, etc.), commerce, petit élevage, pisciculture, pêche artisanale, extraction du sable, chasse etc.
<b>Infrastructures sociales</b>	<b>Infrastructures scolaires</b> <b>✚ Ecoles :</b> ✓ Ecoles Primaires Publiques : 11 et 03 écoles des parents ✓ Ecoles Maternelles Publiques : 02 et 01 privée <b>✚ Enseignement secondaire :03</b> 01 Lycée Général, 01 CETIC, 01 Collège privée
	<b>Infrastructures sanitaires :</b> ✓ 01 CMA NSEM
	Deux (02) réseaux téléphoniques couvrent la Commune : <b>MTN</b> en permanence et <b>Orange</b> par endroit.
	<b>Infrastructures hydrauliques</b> 27 puits équipés de PMH dont 09 non fonctionnels et 09 forages équipés de PMH dont 04 non fonctionnels
	<b>Infrastructures sportives</b> 04 aires de jeux aménagés
	<b>Infrastructure énergétique</b> Existence d'un réseau électrique photovoltaïque fonctionnel à l'espace urbain
	<b>Infrastructures psycho sociales</b> 01 centre social
	<b>Autres infrastructures</b> ✓ I.A.E.B ✓ D.A MINADER ✓ D.A MINEPIA ✓ Poste Forestier et de Chasse
<b>Administration territoriale, Décentralisation, sécurité et maintien de l'ordre</b>	✓ 01 sous-préfecture, 01 brigade de gendarmerie, 01 Poste de sécurité publique
<b>Conseillers municipaux</b>	25 membres Essentiellement RDPC
<b>Personnel communal</b>	18 membres
<b>Patrimoine communal</b>	01 hôtel de ville, 09 hectares pour le lotissement, 01 moto, 01 équipement de bureau, 03 postes d'ordinateurs, 03 marchés, 01 gare routière et 01 gare ferroviaire
<b>Principales forces</b>	<ul style="list-style-type: none"> <li>• Lotissement communal,</li> <li>• fort potentiel hydrographique,</li> <li>• climat favorable à l'agriculture et à l'élevage,</li> <li>• présence d'une main d'œuvre abondante, abondance</li> <li>• des ressources naturelles sable, PFNL, etc.</li> </ul>

<p><b>Principales faiblesses</b></p>	<ul style="list-style-type: none"> <li>• Insuffisance d'infrastructures routières</li> <li>• insuffisance de point d'eau potable</li> <li>• faible couverture électrique</li> <li>• insuffisance d'infrastructures socio-économiques, insuffisance d'infrastructures sportives</li> <li>• faible tissu économique ne permettant pas une optimisation des ressources propres de la Commune</li> <li>• faible revenus de la Commune, faible ressources propres de la Commune etc.</li> </ul>
<p><b>Opportunités/potentialités</b></p>	<ul style="list-style-type: none"> <li>• Passage du chemin de fer;</li> <li>• Zone de forêts ;</li> <li>• Potentiel touristique avéré</li> <li>• Présence du fleuve Sanaga ;</li> <li>• Sol fertile;</li> <li>• PCD actualisé ;</li> <li>• Population en majorité jeune;</li> <li>• Partenariat bénéfique avec le PNDP.</li> </ul>
<p><b>Contraintes/Obstacles</b></p>	<ul style="list-style-type: none"> <li>• Enclavement de la Commune</li> <li>• Faible intéressement des élites aux initiatives communautaires</li> <li>• Faible intéressement des élites au développement de leur Commune,</li> <li>• Mauvais état de la route principale qui dessert NSEM ;</li> <li>• etc.</li> </ul>

## **LISTE DES ABRÉVIATIONS**

<b>AEP</b>	:	Adduction d'Eau Potable
<b>AER</b>	:	Agence d'Electrification Rurale
<b>AGR</b>	:	Activités Génératrices de Revenus
<b>BIP</b>	:	Budget d'Investissement Public
<b>CA</b>	:	Comptes administratifs
<b>CAC</b>	:	Centimes Additionnels Communaux
<b>CAMTEL</b>	:	Cameroon's Telecommunications
<b>CC</b>	:	Comité De Concertation
<b>CCC</b>		Cadre Charge des Communautés
<b>CCD</b>		Cadre Communal de Développement
<b>CCF</b>		Cadre Communal Financier
<b>CDMT</b>	:	Cadre de Dépenses à Moyen Terme
<b>CEAC</b>	:	Centre d'Education et d'Animation Communautaire
<b>CEP</b>	:	Certificat d'Etudes Primaires
<b>CES</b>	:	Collège d'Enseignement Secondaire
<b>CETIC</b>	:	Collège d'Enseignement Technique Industriel et Commercial
<b>CG</b>	:	Comité de Gestion
<b>CMA</b>	:	Centre Médical d'Arrondissement
<b>CMPJ</b>	:	Centre Multifonctionnel de Promotion des Jeunes
<b>CNPS</b>	:	Caisse Nationale de Prévoyance Sociale
<b>COFIL</b>	:	Comité de Pilotage
<b>CRTV</b>	:	Cameroon Radio and Télévision
<b>CSI</b>	:	Centre de Santé Intégré
<b>CTD</b>	:	Collectivité Territoriale Décentralisée
<b>CVUC</b>	:	Communes et Villes Unies du Cameroun
<b>DD</b>	:	Délégué Départemental
<b>DEUC</b>	:	Diagnostic de l'Espace Urbain Communal
<b>DIC</b>	:	Diagnostic Institutionnel Communal
<b>DPNV</b>	:	Diagnostic Participatif Niveau Village
<b>DSCE</b>	:	Document de Stratégies pour la Croissance et l'Emploi
<b>ECAM</b>	:	Enquête Camerounaise Ménages
<b>EDS</b>	:	Enquête Démographique et Sociale
<b>ENIEG</b>	:	Ecole Normale des Instituteurs de l'Enseignement Général
<b>EOV</b>	:	Enfants et Orphelins Vulnérables
<b>EP</b>	:	Ecole Publique
<b>EPC</b>	:	Eglise Presbytérienne Camerounaise
<b>ESF</b>	:	Economie Sociale et Familiale
<b>FEICOM</b>	:	Fonds d'Equiperment et d'Intervention Intercommunale
<b>FNE</b>	:	Fonds National de l'Emploi
<b>GIC</b>	:	Groupement d'Initiative Commune
<b>HIMO</b>	:	Haute Intensité de Main d'œuvre
<b>INS</b>	:	Institut National de la Statistique
<b>IRAD</b>	:	Institut de Recherche Agronomique pour le Développement
<b>IST</b>	:	Infection Sexuellement Transmissible



<b>MINADER</b>	:	Ministère de l'Agriculture et du Développement Rural
<b>MINAS</b>	:	Ministère des affaires sociales
<b>MINDDEVEL</b>	:	Ministère de la Décentralisation et du Développement Local
<b>MINCOMMERCE</b>	:	Ministère du Commerce
<b>MINDCAF</b>	:	Ministère des Domaines, du Cadastre et des Affaires foncières
<b>MINEDUB</b>	:	Ministère de l'Éducation de Base
<b>MINEE</b>	:	Ministère de l'Eau et de l'Énergie
<b>MINEPDED</b>	:	Ministère de l'Environnement, de la Protection de la Nature et du Développement Durable
<b>MINEPIA</b>	:	Ministère de l'Élevage, des Pêches et des Industries Animales
<b>MINFOF</b>	:	Ministère des Forêts et de la Faune
<b>MINHDU</b>	:	Ministère de l'Habitat et du Développement Urbain
<b>MINMIDT</b>	:	Ministère des Mines, de l'Industrie et du Développement Technologique
<b>MINJEC</b>	:	Ministère de la Jeunesse et de l'Éducation Civique
<b>MINPOSTEL</b>	:	Ministère des Postes et Télécommunications
<b>MINPROFF</b>	:	Ministère de la Promotion de la Femme et de la Famille
<b>MINSANTE</b>	:	Ministère de la Santé
<b>MINTOUL</b>	:	Ministère du Tourisme et des Loisirs
<b>MINTP</b>	:	Ministère des Travaux Publics
<b>MTN</b>	:	Mobile Télécommunications Network
<b>OAL</b>	:	Organisme d'Appui Local
<b>ODD</b>	:	Objectifs de Développement Durable
<b>ONG</b>	:	Organisation Non Gouvernementale
<b>OP</b>	:	Organisations de Producteurs
<b>PCD</b>	:	Plan Communal de Développement
<b>PFNL</b>	:	Produits Forestiers Non Ligneux
<b>PIA</b>	:	Plan d'Investissement Annuel
<b>PME</b>	:	Petite et Moyenne Entreprise
<b>PMH</b>	:	Pompe à Motricité Humaine
<b>PUGT</b>	:	Plan d'Utilisation et de Gestion des Terres
<b>PV</b>	:	Procès-Verbal
<b>SAF</b>	:	Sans Frontière
<b>SAR/SM</b>	:	Section Artisanale Rurale/Section Ménagère
<b>TDR</b>	:	Termes de Référence
<b>TIC</b>	:	Technologies de l'Information et de la Communication
<b>UFA</b>	:	Unité Forestière Aménagée
<b>VIH/SIDA</b>	:	Virus de l'Immunodéficience Humaine/Syndrome de l'Immunodéficience Acquise

## LISTE DES TABLEAUX

Tableau 1 : Récapitulatif du processus de préparation.....	5
Tableau 2 : Principales étapes du Diagnostic de l'Institution Communale.....	6
Tableau 3 : Principales étapes du Diagnostic de l'Espace Urbain Communal.....	7
Tableau 4 : Principales étapes du Diagnostic Participatif Niveau Village.....	8
Tableau 5 : Principales étapes de la consolidation des données.....	10
Tableau 6 : Principales étapes de l'atelier de planification.....	10
Tableau 7 : Caractéristiques du milieu biophysique.....	13
Tableau 8 : Espèces Ligneuses et forestières.....	15
Tableau 9 : Principales espèces fauniques de la Commune.....	15
Tableau 10 : Répartition de la population par village dans la Commune de NSEM.....	17
Tableau 11 : Conseillers Municipaux.....	<b>Erreur ! Signet non défini.</b>
Tableau 12 : Commission au sein du Conseil Municipal.....	<b>Erreur ! Signet non défini.</b>
Tableau 13 : Budget sur les trois derniers exercices.....	<b>Erreur ! Signet non défini.</b>
Tableau 14 : Source de provenance des fonds de la Commune en 2013.....	<b>Erreur ! Signet non défini.</b>
Tableau 15 : Etat des recettes.....	<b>Erreur ! Signet non défini.</b>
Tableau 16 : Structure des comptes administratifs des exercices 213, 2014, 215.....	<b>Erreur ! Signet non défini.</b>
Tableau 17 : Etat des recettes perçues.....	<b>Erreur ! Signet non défini.</b>
Tableau 18 : Recettes par habitant sur les 3 dernières années.....	<b>Erreur ! Signet non défini.</b>
Tableau 19 : Etat des dépenses.....	<b>Erreur ! Signet non défini.</b>
Tableau 20 : Dépense par habitant.....	<b>Erreur ! Signet non défini.</b>
Tableau 21 : Taux de recouvrement des taxes communales.....	<b>Erreur ! Signet non défini.</b>
Tableau 22 : Taux d'investissement.....	<b>Erreur ! Signet non défini.</b>
Tableau 23 : Evolution des dépenses réalisées 2014, 2015,2016.....	<b>Erreur ! Signet non défini.</b>
Tableau 24 : Evolution du taux d'investissement.....	<b>Erreur ! Signet non défini.</b>
Tableau 25 : Typologie du patrimoine communal.....	<b>Erreur ! Signet non défini.</b>
Tableau 26: Relation entre la Commune et la tutelle (Préfecture, Région) ....	<b>Erreur ! Signet non défini.</b>
Tableau 27 : Typologie des relations avec les partenaires.....	<b>Erreur ! Signet non défini.</b>
Tableau 28 : Forces et faiblesses de l'institution communale.....	23
Tableau 29 : Axes de renforcement.....	<b>Erreur ! Signet non défini.</b>
Tableau 30 : Récapitulatif de l'Etat de fonctionnement des points d'eau selon leur nature dans la Commune.....	53
Tableau 31 : Répartition des écoles dans la Commune.....	55
Tableau 32 : Effectif des élèves dans les écoles de la Commune.....	55
Tableau 33 : Encadrement et équipement des établissements de la Commune.....	55
Tableau 34 : Etat général des bâtiments scolaires.....	56
Tableau 35 : Type de matériaux des bâtiments scolaire.....	56
Tableau 36 : Situation de l'aménagement des établissements scolaires de la Commune.....	56
Tableau 37 : Situation des équipements sanitaires dans la Commune.....	58
Tableau 38 : Situation de l'aménagement des formations sanitaires.....	58
Tableau 39 : Etat des bâtiments des formations sanitaires de la Commune.....	58
Tableau 40 : Matrice diagnostic des ressources naturelles.....	61
Tableau 41 : Synthèse des données sur la petite enfance.....	62
Tableau 42 : Synthèse sur l'économie locale.....	71
Tableau 43 : Matrice de captage de la gravité des problèmes, contraintes et identification des mesures d'adaptation aux changements climatiques.....	72
Tableau 44 : Esquisse de plan d'utilisation des terres.....	109
Tableau 45 : coût estimatif du PCD.....	158
Tableau 46 : Evaluation de la capacité d'investissement de la Commune de NSEM.....	161
Tableau 47: Projection des investissements sur 05 ans.....	<b>Erreur ! Signet non défini.</b>
Tableau 48 : Ressources propres mobilisables sur 5 ans.....	<b>Erreur ! Signet non défini.</b>
Tableau 49 : ranking/ordre de financement des villages.....	163

Tableau 50 : Ressources mobilisables et échéances .....	167
Tableau 51 : Définition sommaire des programmes et Actions .....	169
Tableau 52 : Synthèse des programmes et sous programmes.....	180
Tableau 53 : Détermination du niveau d'accès aux services sociaux de base. <b>Erreur ! Signet non défini.</b>	
Tableau 54 : Niveau de prise en compte des ODD par les programmes .....	209
Tableau 55: Cadre de Dépenses à Moyen Terme (CDMT) 2019-2021 avec ressources propres et externes de la Commune .....	212
Tableau 56 : Cadre de Dépenses à Moyen Terme (CDMT) des partenaires 2019-2021 <b>Erreur ! Signet non défini.</b>	
Tableau 57: Synthèse des microprojets du CDMT..... <b>Erreur ! Signet non défini.</b>	
Tableau 58 : Impacts sociaux positifs des microprojets et mesures environnementales d'optimisation .	214
Tableau 59 : Impacts environnementaux positifs des microprojets et mesures d'optimisation ..... <b>Erreur ! Signet non défini.</b>	
Tableau 60 : Impacts sociaux et environnementaux négatifs et mesures environnementales d'atténuation des microprojets .....	215
Tableau 61: plan sommaire de gestion environnementale et sociale du CDMT .....	216
Tableau 62 : Plan d'investissement annuel 2019 .....	219
Tableau 63: plan de développement des personnes vulnérables (EOV, handicapées, vieillards etc.) 2019 .....	221
Tableau 64 : Plan de passation des marchés du PIA 2019 .....	225
Tableau 65 : Indicateurs de suivi et d'évaluation du PIA.....	230
Tableau 66 : Dispositif du reporting .....	231
Tableau 67 : Modèle de tableau de suivi des réunions .....	231
Tableau 68: Plan de communication à court termes .....	235

## **LISTE DES CARTES**

Carte 1 : Localisation de la Commune de NSEM .....	14
Carte 2: Répartition spatiale de la population de la Commune de NSEM .....	18
Carte 3 : Infrastructures hydraulique de la Commune de NSEM .....	54
Carte 4 : Infrastructures scolaires de la Commune de NSEM .....	57
Carte 5 : Infrastructures sanitaires de la Commune de NSEM.....	59
Carte 6 : Infrastructures électrique de la Commune .....	60

## LISTE DES FIGURES

Figure 1 : Organigramme de la Commune de NSEM .....	<b>Erreur ! Signet non défini.</b>
Figure 2 : Structure du budget des trois derniers exercices.....	<b>Erreur ! Signet non défini.</b>
Figure 3 : Evolution du taux d'investissement .....	<b>Erreur ! Signet non défini.</b>
Figure 4: Situation du mode de gestion actuel du patrimoine .....	<b>Erreur ! Signet non défini.</b>
Figure 5 : Poids des programmes.....	181
Figure 6 : Poids des Actions.....	181

## **LISTE DES ANNEXES**

Annexe 1 : Fiche de validation du PCD .....	250
---	-----

# **I-INTRODUCTION**

## 1.1-Contexte et justification

Après la réalisation des Objectifs du Millénaire pour le Développement (OMD), de nouveaux objectifs mondiaux pour éradiquer la pauvreté, protéger et garantir la prospérité pour tous, ont été adoptés par l'Assemblée Générale des Nations Unies dans le cadre du programme de Développement Durable à l'horizon 2030. Cette transition dénote de ce qu'il reste toujours d'importants défis pour l'opérationnalisation de ces objectifs à l'échelle des pays. On identifie, entre autres, la difficulté de tenir compte des interactions entre des objectifs quelquefois divergents, la gouvernance nationale du développement durable et les modes de mesure et de reddition de comptes nécessaires pour effectuer le suivi des Objectifs du Développement Durable (ODD). L'État du Cameroun doit s'arrimer à ces objectifs. Ainsi, sur les 169 cibles des 17 ODD, seulement 90 cibles ont été contextualisées, soit 84% des 107 conceptualisables. S'agissant de la mise en œuvre des 18 cibles des ODD, le Cameroun en a suivi 17. Il s'agit notamment de la cible 1c visant à réduire de moitié entre 1990 et 2015 la proportion de la population qui souffre de la faim et de la cible 6a qui vise à stopper la propagation du VIH/SIDA et commence à inverser la tendance. Dans cette optique, les politiques de développement doivent s'arrimer à la vision de développement du Cameroun à l'horizon 2035 énoncée ainsi qu'il suit : À l'horizon 2035, «*Le Cameroun : un pays émergent, démocratique et uni dans sa diversité*». La mise en œuvre de cette vision se décline dans le Document de Stratégie pour la Croissance et l'Emploi (DSCE). Ce dernier est sous-tendu par un cadre juridique constituant l'essentiel du nouveau dispositif légal qui fixe l'orientation et celle applicables aux Communes et aux Collectivités Territoriales Décentralisées (CTD). Ces lois sont respectivement N°2004/017 du 22 Juillet 2004 et N°2004/017 du 22 Juillet 2004. C'est dans ce contexte que le Programme National de Développement Participatif (PNDP), en tant qu'outil du Gouvernement pour l'appui aux Communes, dans sa mission d'appui aux Communes en matière de décentralisation et de développement local, arrivé à sa troisième phase dite phase de consolidation, met l'accent sur l'actualisation des PCD. C'est dans cette dynamique novatrice que la Commune de NSEM a été éligible en 2017 par le PNDP en vue de l'actualisation de son Plan Communal de Développement (PCD) élaboré en 2011.

## 1.2-Objectifs du PCD

L'objectif général de PCD est de doter la Commune d'une vision de développement élaborée à l'issue d'un processus participatif. Plus spécifiquement, il s'agit de :

- Réaliser la monographie de la Commune ;
- Mener un diagnostic participatif ;
- Élaborer une planification stratégique ;
- Présenter les ressources mobilisables par la Commune ;
- Élaborer les programmes techniques sur cinq ans ;
- Programmer les investissements ;
- Elaborer le cadre socio-environnemental sommaire des investissements du Cadre de Dépenses à Moyen Terme (CDMT) et du Plan d'Investissement Annuel (PIA) ;
- Mettre en place un dispositif de suivi-évaluation de la mise en œuvre du PCD et un mécanisme de promotion du PCD.

## 1.3-Structure du document

Le présent Plan Communal de Développement de Nsem s'articule autour de dix (10) parties :

- **Le résumé** : il présente la synthèse du Plan Communal de développement ;
- **L'introduction** qui présente (i) le contexte et justification, (ii) les objectifs du PCD, et (iii) la structure du PCD ;
- **La méthodologie** : elle traite de (i) la préparation de l'ensemble du processus, (ii) la collecte des informations et traitement, (iii) la consolidation des données et cartographie, (iv) l'atelier de planification, de mobilisation des ressources et de programmation communale, (v) la mise en place du mécanisme de suivi-évaluation participatif, et (vi) la validation du PCD par le Conseil Municipal Elargi aux sectoriels ;



- **La présentation sommaire de la Commune** : elle aborde (i) sa localisation, (ii) le milieu biophysique, (iii) le milieu humain, et (iv) le milieu socioéconomique ;
- **Les résultats du diagnostic participatif** : ils présentent (i) la synthèse des résultats du Diagnostic Institutionnel Communal (DIC), (ii) les principaux services de l'espace communal, (iii) les principales potentialités/ressources de la Commune, (iv) la synthèse des données collectées sur la petite enfance, (v) la synthèse des données sur les populations autochtones et les couches vulnérables, (vi) la synthèse des données sur les couches socialement vulnérables, (vii) synthèse du profil genre de la Commune, (viii) la synthèse des données sur le VIH/SIDA, (ix) l'économie locale, (x) la synthèse des données sur les changements climatiques, (xi) la synthèse des données sur l'environnement, (xii) les principaux problèmes et besoins identifiés et consolidés par secteur, (xiii) les principaux éléments en rapport avec la résilience, (xiv) l'esquisse de Plan d'Utilisation et de Gestion des Terres de l'Espace Communal, (xv) les cadres logiques, et (xvi) les coût estimatif du PCD ;
- **La planification** : elle aborde (i) la vision et les objectifs du PCD, (ii) les éléments de cadrage (liste des projets prioritaires, ranking des villages, et ressources mobilisables), (iii) la planification stratégique (programmes techniques sur cinq ans), (iv) la planification opérationnelle (Cadre de Dépenses à Moyen Terme, Plan d'Investissement Annuel, Plan de Passation des Marchés du PIA, Plan Opérationnel en faveur des populations vulnérables, et Cadre de Sommaire de Gestion Socio-Environnemental du CDMT) ;
- **Le mécanisme de suivi-évaluation** : il présente (i) la composition et attributions du comité de suivi-évaluation du PCD, (ii) les indicateurs de suivi et d'évaluation, (iii) Dispositifs, outils et fréquences du reporting, et (iv) le mécanisme de préparation du PIA et de révision du PCD ;
- **Le plan de communication** : il traite de la stratégie visant à vulgariser le Plan Communal de Développement (PCD) ;
- **La Conclusion** qui présente les leviers sur lesquels il faudra absolument appuyer pour amorcer le développement de la Commune de Nsem ;
- **Les annexes** : ils présentent (i) l'arrêté de mise en place du comité de pilotage, (ii) la délibération municipale approuvant le PCD, (iii) l'arrêté préfectoral rendant exécutoire le PCD, (iv) le DIC, (v) et le rapport consolidé du diagnostic participatif.

## **II-MÉTHODOLOGIE**

L'actualisation du PCD de NSEM a obéi à une approche méthodologique participative. À cet effet, les travaux ont été conduits par des équipes de facilitateurs pluridisciplinaires de l'OAL SAF. Les outils de travail se sont inspirés du manuel du praticien au processus d'élaboration des PCD mis à la disposition de l'OAL par le PNDP. Ainsi, suivant ce guide, les différentes étapes du déroulement du processus d'actualisation du PCD ont-elles été observées de façon scrupuleuse et méticuleuse. Il s'est agi des 07 étapes ci-après : (1) la préparation, (2) le diagnostic participatif (DIC, DEUC, DPNV), (3) la consolidation des données des diagnostics DIC, DEUC, DPNV, (4) la mobilisation des fonds, (5) la planification, (6) la programmation, (7) le suivi- évaluation.

## 2.1-Préparation

Cette étape se justifie par la nécessité d'une sensibilisation, d'une responsabilisation et d'une synergie d'actions des acteurs impliqués dans le processus.

**Tableau 1** : Récapitulatif du processus de préparation.

Séquences	Activités	Tâches	Dates	Outils	Résultats	Acteurs impliqués
Préparation administrative	La prise de contact avec l'exécutif communal et l'examen du cahier de charge de l'OAL	La prise de contact avec l'exécutif communal et l'examen du cahier de charge de l'OAL ; Négociation de la date de l'atelier de lancement des activités	03 Mai 2017	Rencontre entre l'OAL et l'exécutif	Accord sur le cahier de charge et contrat signé du	Coordonnateur OAL, chef de mission le Maire
	Atelier de lancement du processus d'actualisation du PCD	Présentation du cahier de charge de l'OAL Présentation processus d'actualisation Présentation de l'équipe de l'OAL la mise en place du comité de pilotage	15 juin 2017	GUIDE METHODOLOGIQUE DE PLANIFICATION/PNDP	Tous les acteurs impliqués sont sensibilisés sur la méthodologie de travail et les différentes phases	Préfet du département du HAUTE SANAGA Exécutif communal Chefs religieux et traditionnels Populations PNDP OAL SAF SECTORIELS MINEPAT
Préparation pédagogique	Renforcement des capacités du personnel de l'OAL	Restitution aux planificateurs de la formation en planification communale tenue à MBALMAYO	Du 02 au 12 avril 2017	Dossier de formation du PNDP	Capacités du personnel de l'OAL renforcées Chefs d'équipes identifiés	Chef de mission, Chefs d'équipes Coordonnateur de l'OAL
	Renforcement des capacités du personnel de l'OAL	Restitution de la formation en planification communale au COPIL	27-31 avril 2017	Dossier de formation du PNDP	Capacités du COPIL renforcées	Chef de mission, COPIL Coordonnateur de l'OAL

## 2.2-Collecte des informations et traitement

La collecte des informations s'est faite à travers le Diagnostic de l'Institution Communale (DIC), le Diagnostic de l'Espace Urbain Communale (DEUC), et le Diagnostic Participatif Niveau Village (DPNV).

### 2.2.1-Conduite du DIC

Le tableau ci-dessous présente les principales séquences de la conduite du Diagnostic de l'Institution Communale (DIC).

**Tableau 2** : Principales étapes du Diagnostic de l'Institution Communale

Séquences	Activités	Tâches	Dates	Outils	Résultats	Acteurs impliqués
Préparation administrative	L'élaboration d'un chronogramme d'activités soumis à l'appréciation des responsables communaux	La prise de contact avec l'exécutif communal et l'examen du cahier de charge de l'OAL ; Négociation de la date de l'atelier de lancement des activités	Du 16 juin au 30 juin 2017	Rencontre entre l'OAL et l'exécutif	Accord sur le cahier de charge et contrat signé du	Coordonnateur OAL, chef de mission le Maire
Préparation pédagogique	L'identification et la constitution de l'échantillon/cibles/ personnes ressource	Préparation de lettres d'information aux sectoriels Chronogramme de travail avec le personnel communal		Capacités du personnel de l'OAL renforcées Chefs d'équipes identifiées	Chef de mission, chefs d'équipes Coordonnateur de l'OAL	
	Identification au sein de l'OAL, des chefs d'équipe	Préparation des fiches de collectes des données Mise à disposition de la logistique aux équipes (papier kraft, markers, bics, blocs note, rames de papier etc.)		Chefs d'équipes identifiées Equipes constituées	Chef de mission Chefs d'équipes Sectoriels Exécutif et personnel communal	
Diagnostic Institutionnel Communale (DIC)	Déploiement sur le terrain	Répartition des tâches Collectes des données		Fiches de collectes des données ISS	Données ressources humaines, financières, collectées ; Informations sectorielles collectées	Chef de mission Chefs d'équipes Sectoriels Exécutif et personnel communal
	Rédaction du DIC	Constitution des équipes de rédaction Répartition selon les parties du document		Canevas rédaction du DIC	Rapport du DIC rédigé	Chef de mission, chef d'équipes
	Restitution du DIC	Présentation des résultats du DIC			Résultats du DIC amendés	OAL COFIL PNDP

### 2.2.2-Conduite du DEUC

Le tableau ci-dessous présente les principales séquences de la conduite du Diagnostic de l'Espace Urbain Communal (DEUC).

**Tableau 3** : Principales étapes du Diagnostic de l'Espace Urbain Communal

Séquences	Activités	Tâches	Dates	Outils	Résultats	Acteurs impliqués
Préparation administrative	L'élaboration d'un chronogramme d'activités soumis à l'appréciation des responsables communaux	La prise de contact avec l'exécutif communal et l'examen du programme de travail	Du 16 juin au 07 juillet 2017	Rencontre entre l'OAL et l'exécutif	Accord sur le programme de travail	Coordonnateur OAL, chef de mission Le Maire
Préparation pédagogique	L'identification et la constitution de l'échantillon/cibles/personnes ressource	Préparation de lettres d'information aux chefs de quartiers Identification des corps de métiers		Corps de métiers identifiés Chefs de quartiers informés	Chef de mission, chefs d'équipes	
	Identification au sein de l'OAL, des chefs d'équipe	Préparation des fiches de collectes des données Mise à disposition de la logistique aux équipes (papier kraft, markers, bics, blocs note, rames de papier etc.)		Chefs d'équipes identifiées Equipes constituées	Chef de mission Chefs d'équipes	
Diagnostic de l'Espace Urbain Communal (DEUC)	Déploiement sur le terrain	Répartition des tâches collectes des données		Fiches de collectes des données ISS	Problèmes et besoins corps de métiers identifiés comités de quartiers installés	chef de mission chefs d'équipes corps de métiers chefs de quartiers
	Rédaction du DEUC	Constitution des équipes de rédaction Répartition selon les parties du document		Canevas rédaction du DEUC	Rapport du DIC rédigé	Chef de mission, chef d'équipes
	Restitution du DEUC	Présentation des résultats du DEUC			Résultats du DEUC amendés	OAL COFIL PNDP corps de métiers chefs de quartiers

La photo 1 ci-dessous présente la photo d'une séance de travail pendant le diagnostic de l'espace urbain communal.



**Photo 1** : Séance de restitution pendant le DEUC à Nsem

### 2.2.3-Conduite du DPNV

Déroulée pendant 01 mois, cette étape de diagnostic a concerné les 19 villages de la Commune. L'OAL a constitué 04 équipes de 04 planificateurs avec à la tête de chacune un chef d'équipe. Chacune d'elle qui avait à sa charge 04 à 04 villages et devait passer 04 jours par village afin de dérouler de façon exhaustive tous les outils de diagnostic participatif. Le tableau ci-dessous présente les principales séquences du Diagnostic Participatif Niveau Village.

**Tableau 4** : Principales étapes du Diagnostic Participatif Niveau Village

Séquences	Activités	Tâches	Dates	Outils	Résultats	Acteurs impliqués
Préparation administrative	L'élaboration d'un chronogramme d'activités soumis à l'appréciation de la Commune	Constitution des axes de diagnostic	28 au 29 Novembre 2017	Rencontre entre l'OAL et l'exécutif	Accord sur programme de travail	Coordonnateur OAL, Chef de mission Le Maire
Préparation pédagogique	L'identification et la constitution de l'échantillon/cibles/personnes ressource	Préparation de lettres d'information aux chefs de villages		Chefs de villages informés	Chef de mission, chefs d'équipes	
	Identification au sein de l'OAL, des chefs d'équipe	Préparation des fiches de collectes des données Mise à disposition de la logistique aux équipes (papier kraft, markers, bics, blocs note, rames de papier etc.)		Chefs d'équipes identifiées Equipes constituées	Chef de mission Chefs d'équipes Coordonnateur	
Diagnostic	Déploiement sur le	Répartition des tâches	1 au 14	Fiches de	Problèmes et	Chef de mission

Séquences	Activités	Tâches	Dates	Outils	Résultats	Acteurs impliqués
Participatif Niveau Village (DPNV)	terrain	Collectes des données	décembre 2017	collectes des données Profil historique Carte participatives ISS Transect Diagramme de Venn Arbres à problèmes Planification des solutions endogènes	besoins identifiés par secteurs Liste des 08 microprojets prioritaires élaborée CC mis en place	Chefs d'équipes Chef de villages

La photo 2 ci-dessous présente une femme présentant la carte du village.



**Photo 2** : Présentation de la carte du village par une femme

### 2.3-Consolidation des Données du Diagnostic et Cartographie

Cette phase a été sanctionnée par la triangulation des informations des différents diagnostics. À l'échelle communale et par secteurs, les données collectées ont été harmonisées et les résultats obtenus de cette consolidation ont été restitués au cours d'un atelier tenu à la Commune où ont pris part : les membres du Comité de pilotage, les sectoriels, l'exécutif municipal, les conseillers municipaux. Au cours de cet atelier, les données de trois diagnostics ont été exprimées et consolidés dans les cadres logiques, chacun représentant un secteur d'activité conformément aux exigences méthodologiques. Ce document de consolidation des données des diagnostics a été validé par l'ensemble des participants à l'atelier, donnant ainsi le quitus pour la tenue de l'atelier de PCD. Le tableau ci-dessous présente les principales séquences de la consolidation des données.

**Tableau 5** : Principales étapes de la consolidation des données

Séquences	Activités	Tâches	Dates	Outils	Résultats	Acteurs impliqués
Consolidations des données	Rédaction du rapport consolidé des données DIC, DEUC, DPNV	Identification de l'équipe de planification Répartition des tâches	du 20 décembre 2017 au 27 janvier 2018.	Canevas de rédaction du rapport consolidé	Rapport consolidé rédigé	COPIL, OAL PNDP
Restitution du rapport consolidé	Présentation des données à l'échelle communale	Présentations des cartes thématiques Présentation des problèmes et besoins consolidés par secteurs		Canevas de rédaction du rapport consolidé Fiches de collectes des données ISS consolidées GPS	Rapport consolidé restitué et amendé	COPIL, OAL PNDP

## 2.4-Atelier de Planification, de Mobilisation des Ressources et de Programmation

C'est au cours d'un atelier tenu à NSEM du 17 au 20 Octobre 2018 que se sont effectuées la mobilisation des ressources, la planification et la programmation. Le tableau ci-dessous présente les principales séquences de l'atelier de planification.

**Tableau 6** : Principales étapes de l'atelier de planification

Séquences	Activités	Tâches	Dates	Outils	Résultats	Acteurs impliqués
Préparation administrative	L'élaboration d'un programme de 03 jours	Constitution des lettres d'invitations préparation de lettres d'information aux sectoriels chefs de villages, président CC, préfet	15/10/2018	Rencontre entre l'OAL et l'exécutif	Accord sur programme de travail	Le Préfet, le Maire Coordonnateur OAL, sectoriels Chefs de villages et CC
Préparation pédagogique	L'identification et la constitution De l'équipe d'animation de l'atelier	Distribution des tâches	12,13,14 /10/2018	/	l'équipe d'animation constituée	chef de mission SAF coordonnateur
	Préparation du matériel de travail	Préparation de la logistique (papier kraft, markers, stylo, blocs note, rames de papier, vidéo projecteur, ordinateur etc.)	26/10/2018	/	Chefs d'équipes identifiées équipes constituées	Chef de mission SAF Coordonnateur
Atelier de planification et de mobilisation des ressources	Animation de l'atelier	Validation des cadres logiques Planification opérationnelle CDMT PIA CGSE du CDMT	17 au 20 /10/2018	cadrage budgétaire ranking villages microprojets	Cadres logiques valides CDMT PIA, CGSE du CDMT, PPM du PIA, Plan Communication	Préfet Maire MINEPAT Sectoriels conseillers OAL Chef de villages Président CC
Validation du PCD	COMES de validation	Lecture du PCD ; Présentation des observations et des amendements	24 octobre 2018	Plan Communal de Développement (PCD)	PCD Validé	Préfet Conseil Municipal Sectoriel



## **2.5-Mise en Place du Mécanisme de Suivi Évaluation Participatif**

La mise en place du Comité de Suivi s'est faite au cours d'un Conseil Municipal présidé par le Préfet du Département de la Haute Sanaga. La structure et les missions du comité ont été clairement définies par l'Exécutif Municipal. Il s'agit notamment de :

- S'assurer que ce qui a été prévu a été réalisé ;
- Repérer les dysfonctionnements et apporter des rectifications nécessaires ;
- Permettre une meilleure appropriation par les bénéficiaires ;
- Collecter des données.

Le mécanisme de suivi évaluation participatif mis sur pied prend en compte :

- Les stratégies de mise en œuvre du PCD ;
- Les indicateurs de suivi évaluation par rapport au PIA, et au CDMT ;
- La grille de suivi-évaluation et les fréquences de suivi ;
- Un plan de communication autour du PCD ;
- Un plan de révision du PCD.

### **III-PRÉSENTATION SOMMAIRE DE LA COMMUNE**

### 3.1-Localisation de la Commune

La Commune de NSEM est localisée dans le département de la Haute Sanaga, Région du Centre-Cameroun. Elle est située à 105 km de Nanga Eboko, Chef-lieu dudit département et 260 km de Yaoundé, Capitale politique du Cameroun. Elle couvre une superficie de 500 km<sup>2</sup> et compte 19 villages (voir carte 1). Sur le plan administratif, elle est limitée au Nord par la Commune de Minta, au Sud par les Communes de Bibey et Nanga Eboko, à l'Ouest par la Commune de Bibey et de Bélabo et à l'Est par la Commune de Minta. La Commune de NSEM a été créée par le décret N°95/082 du 02 Avril 1995. Elle couvre une Superficie de 500 Km<sup>2</sup> pour une population d'environ 8 172 habitants. Les Ethnies représentées sont : les Banmvele, les Bamiléké, les Eton, les Bassa et les Bororos. On y retrouve aussi la Communautés anglophone. La Commune est organisée autour de 19 villages ou chefferies de 3<sup>ème</sup> degré structuré autour d'un groupement. La ville de Nsem, chef-lieu de l'arrondissement du même nom, est une ville cosmopolite qui abrite des populations venant des quatre coins du Cameroun et du monde. Elle compte deux grands quartiers (Nsem 1 et Nsem 2).

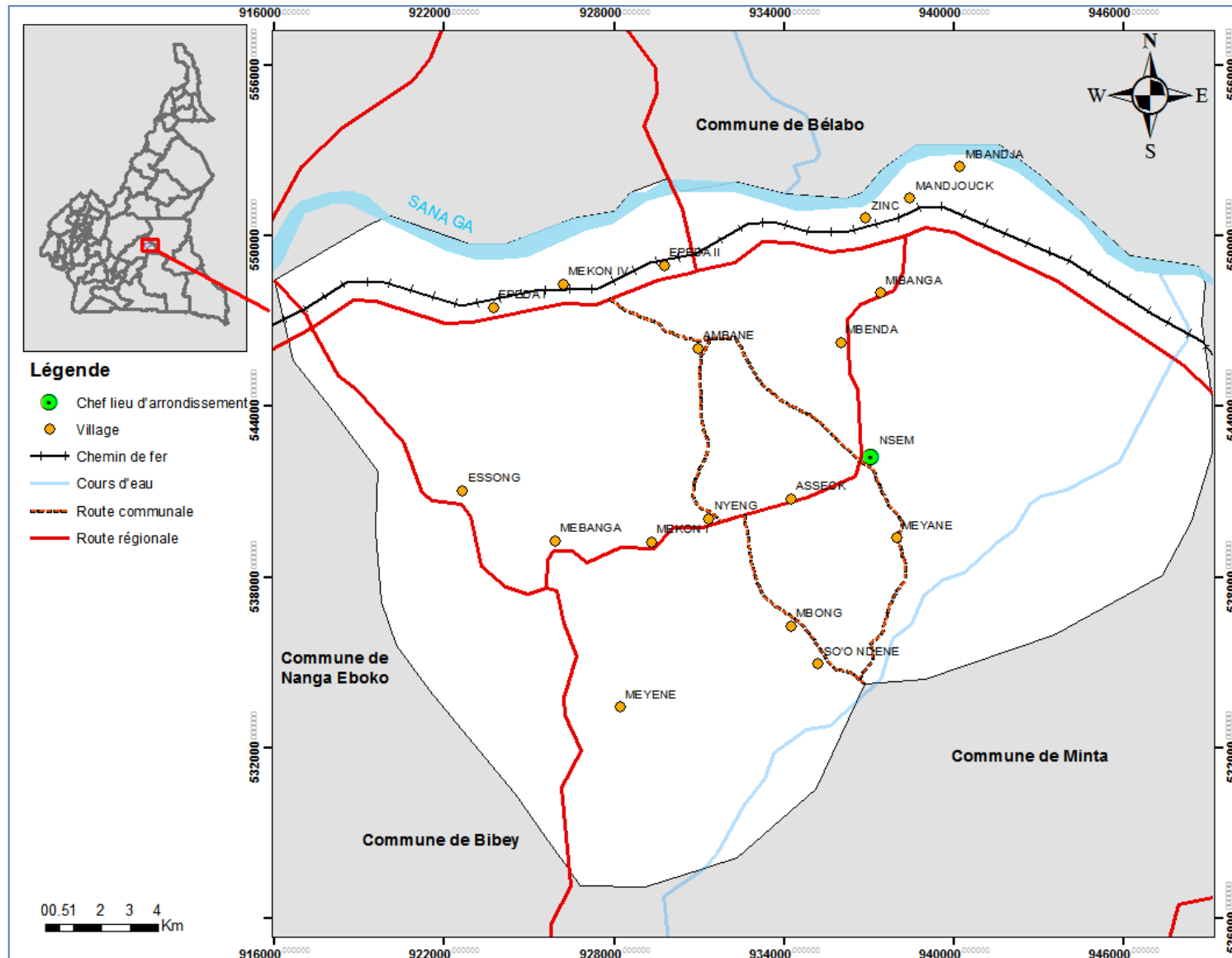
### 3.2-Milieu biophysique

Le tableau 8 présente la synthèse des caractéristiques du milieu biophysique dans la Commune de NSEM.

**Tableau 7** : Caractéristiques du milieu biophysique

N°	Composantes/ Aspects du milieu	Description/ caractéristiques
1	Climat	Le climat de la Commune est un climat équatorial de type guinéen à quatre saisons dont deux saisons sèches et deux saisons des pluies. La moyenne annuelle des précipitations est de l'ordre de 1577 mm. La température moyenne annuelle est de 25°C avec une amplitude moyenne annuelle de 2,5°C. Ce climat favorise annuellement la conduite de 2 campagnes agricoles.
2	Sols	Les sols rencontrés dans la Commune sont : - Les sols ferrallitiques (rouge et jaune) couvrant plus de 90% de la Commue ; - Les sols hydromorphes localisés dans les bas-fonds et marécages.
3	Relief	Le relief de cette Commune présente une physionomie relativement plane et un plateau d'une altitude moyenne de 650m.
4	Hydrographie	La Commune de NSEM est traversée par la Sanaga. On y retrouve également de nombreuses rivières/ruisseaux qui se jettent dans la Sanaga.
5	Faune	Le potentiel faunique est constitué des animaux de toute sorte allant des petits rongeurs aux espèces protégées. Quelques espèces sauvages fréquemment rencontrées sont entre autres : les rats, écureuil, singes, lièvres, porc-épic, antilope, singes, aulacodes, les serpents de plusieurs types (vipères, mamba vert, boa, couleuvre), etc. certains oiseaux (oiseau gendarme, colibri, épervier, perdrix, calao, pélican, touraco, martin pêcheur, toucan, corbeau, etc.)
6	Flore	Les formations végétales rencontrées dans la Commune sont : la forêt dense humide sempervivente et la forêt semi-décidue. Les principales essences forestières de la Commune sont : le <i>Raphia hookeri</i> , le <i>Raphia mombuttorum</i> , le Bahia ( <i>Migragynaciliata</i> ), le Rikio ( <i>Uapacaguineensis</i> ), l'Odjobi ( <i>Xylopiastaudtii</i> ) et le Nsangomo ( <i>Allamblackiafloribunda</i> ).
7	Ressources Naturelles	La Commune de NSEM dispose de plusieurs ressources naturelles. Il s'agit principalement de la forêt, de la savane, des cours d'eau et étendues lacustres (marécages), la terre arables et les cuirasses latéritiques, le sable, et le gravier.

Source : Résultats du diagnostic participatif, 2017.



**Carte 1 : Localisation de la Commune de NSEM**

Le tableau 8ci-dessous présente les principales espèces ligneuses rencontrées dans la Commune de NSEM.

**Tableau 8** : Espèces Ligneuses et forestières

N°	ESPECES	NOM SCIENTIFIQUE	USAGE
1	L'Iroko	<i>(Miliciaexceisa)</i>	Pharmacopée, Bois de chauffage
2	Le Frake	<i>(Terminaliasuperba)</i>	Bois de service, Pharmacopée
3	Le Sapelli	<i>(Entandrophragmacylindricum)</i>	Menuiserie, Pharmacopée
4	Le Bubinga	<i>(Nauclea diderrichii)</i>	Bois d'œuvre, Pharmacopée
5	L'Ebénier	<i>(Diopyroscassiflora)</i>	
6	Le Doussié blanc	<i>(Afzeliapachyloba)</i>	
7	L'ayous	<i>(Triplohytonsceroxylon)</i>	Bois de service
8	Le Moabi	<i>(Baillonellatoxisperma)</i>	Pharmacopée, Bois d'œuvre
9	Le kosipo	<i>(Entandrophragmacandoli)</i>	
10	Le Sipo	<i>(Entandrophragma utile)</i>	Pharmacopée
11	Le framiré	<i>(Terminaliaivorensis)</i>	
12	L'Eyong	<i>(SterculiaOblonga)</i>	
13	Le manguier sauvage	<i>(Irvingiagabonensis)</i>	Alimentaire
14	Le Noisetier	<i>(Kola acuminata)</i>	Alimentaire
15	Le Bitter cola	<i>(Garcinia cola)</i>	Alimentaire
16	Le Djangsang	<i>(Ricnodendronheudolettii)</i>	Alimentaire

Source : Résultats du diagnostic participatif, 2017.

Le tableau 9ci-dessous présente les principales espèces fauniques rencontrées dans la Commune de NSEM.

**Tableau 9** : Principales espèces fauniques de la Commune.

N°	NOMS COMMUNS	NOMS SCIENTIFIQUES	CLASSE DE PROTECTION
1	Gazelle	<i>Gazelle rufufrons</i>	A
2	Anomalure de Beecrof	<i>Anomalurusbeecrofti</i>	A
3	Elans de derby	<i>Tragelaphusderbianus gigas</i>	B
4	Guiphamaché	<i>Tragelaphusscriptus</i>	B
5	Céphalophe à bande dorsale noire	<i>Cephalophusdorsalis</i>	B
6	Civette	<i>Vivera civetta</i>	B
7	Nandinie	<i>Nandiniabinotata</i>	C
8	Genette servaline	<i>Genetaservalina</i>	C
9	Céphalophe bleu	<i>Cephalophusmonticola</i>	C
10	Aulacode commun	<i>Thryonomisswinderianus</i>	C
11	Rat de gambie	<i>Cricetomysgabianus</i>	C
12	Pangolin à longue queue	<i>Manistetradactyla</i>	C
13	Pangolin à écailles Tricuspidés	<i>Manistricuspis</i>	C
14	Ecureuil à pattes rouges	<i>Funisciunuspyrrhopus</i>	C
15	Ecureuil à quatre raies	<i>Funisciunusisabella</i>	C
16	Athérure	<i>Athrurusaficana</i>	C
17	Hocheur	<i>Cercopithecusnictitans</i>	C
18	Moustac	<i>Cercopithecuscephus</i>	C
19	Varan du Nil	<i>Varanusniloticus</i>	B
20	Python	<i>Python sebae</i>	B
21	Tortue terrestre	<i>Kinixisspp</i>	C
22	Vipère du Gabon	<i>Bitisgabonensis</i>	C
23	Couleuvre	<i>Thamnophiesirtalis</i>	
24	Francolins	<i>Francolinuspp</i>	A
25	Perroquet vert	<i>Poicephaluscrassus</i>	A
26	Perroquet rouge	<i>Poicephalusgahem</i>	A
27	Pintades	<i>Numidasp.</i>	C

Source : Résultats du diagnostic participatif, 2017.

### 3.3-Milieu humain

#### 3.3.1-Quelques repères Historiques de la Commune

Les allemands, dont l'arrivée à NSEM se situe autour des années 1880, ont voulu s'y installer au point de vouloir faire de la localité un véritable pôle urbain. La stèle bien visible au point de rencontre des différentes voies du village porte des écrits qui témoignent de cette volonté. Ils vont marquer l'histoire de NSEM naissant ; NSEM qui dérive de NSEM Kang qui signifie *surprise*. En effet, les Bandjad dans leur mouvement migratoire vers NSEM ont peiné à atteindre le sommet du plateau, aussi ont-ils été surpris de parvenir enfin à un lieu habitable accueillant. Le district de NSEM est créé en 1992. La Commune de NSEM a été créée par le décret N°95/082 du 24 avril 1995. Elle est issue de l'éclatement de la Commune de Minta. Il s'agit donc d'une Commune vieille de vingt-trois ans de fonctionnement qui présente une situation sociodémographique voisine de celle des Communes de la Région du Centre ainsi qu'un tissu économique embryonnaire.

#### 3.3.2-La démographie

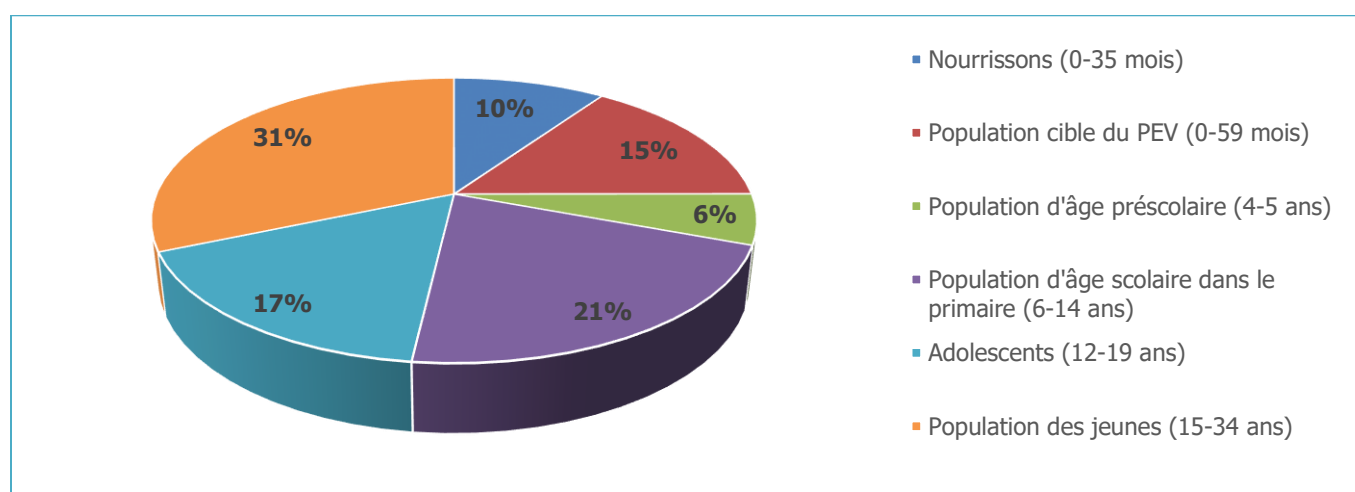
La Commune de NSEM compte environ 8 172 <sup>(1)</sup> âmes pour une densité d'environ 16 habitants au kilomètre carré. Le tableau 10 ci-après donne la répartition de la population urbaine et celle de la population rurale.

**Tableau 10:** Répartition de la population de la Commune selon le milieu de résidence

	Milieu urbain	Milieu rural	TOTAL
<b>Hommes</b>	1 053	2 789	3 842
<b>Femmes</b>	1 250	3 080	4 330
<b>TOTAL</b>	<b>2 303</b>	<b>5 869</b>	<b>8 172</b>

Le tableau 10 ci-dessus montre que 28,8% de la population vit dans les espaces urbains (en ville). En revanche, 71,8% de la population vit en milieu rural. Le tableau 11 ci-après présente la répartition de la population par village tandis que la carte 2 présente la répartition spatiale de la population. Les femmes représentent 53% de la population totale. Le graphique 1 ci-dessous présente la répartition de la population par groupe spécifique.

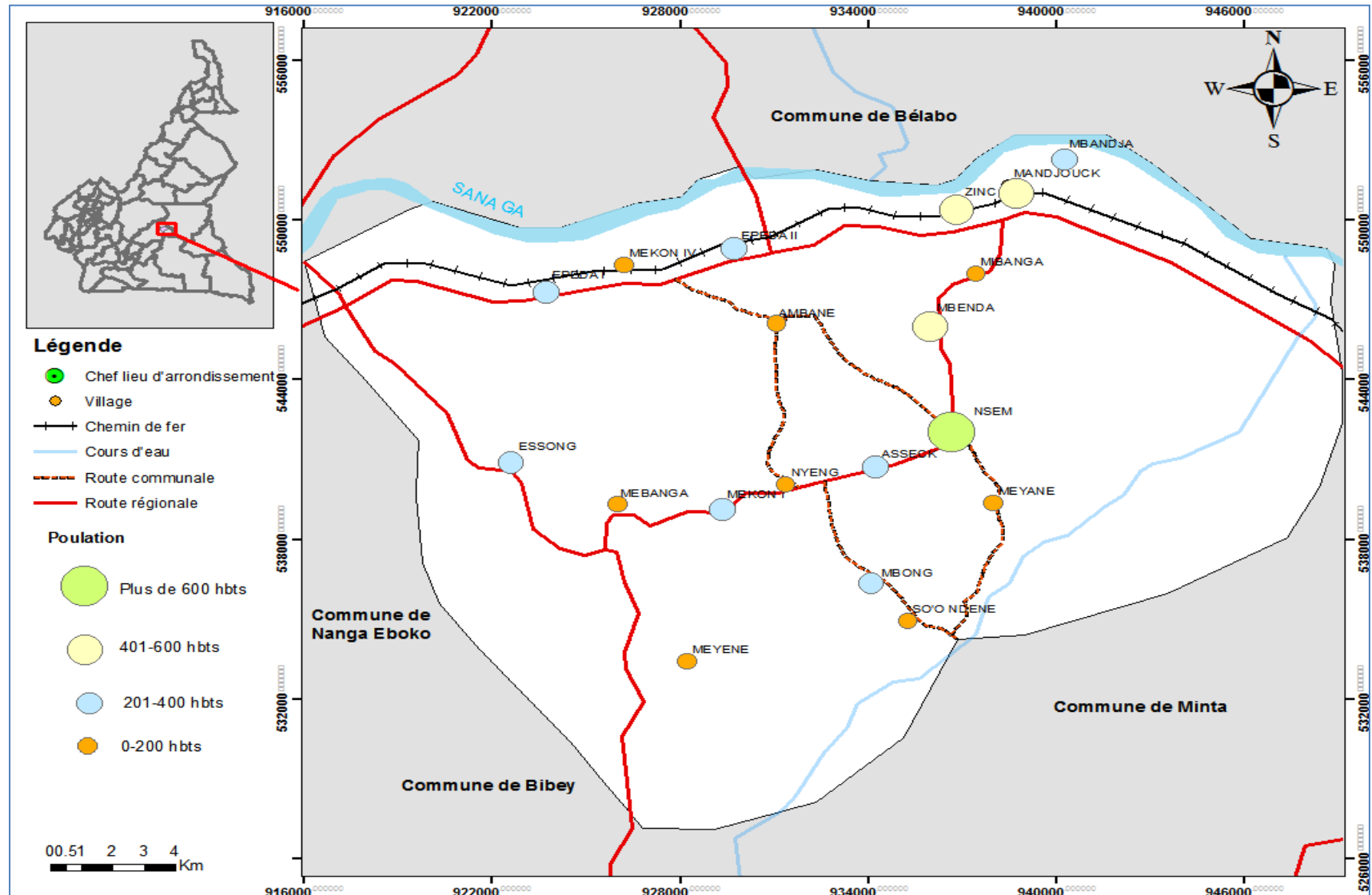
**Graphique 1 :** Répartition de la population par groupe spécifique.



<sup>1</sup>Source : Projection faites sur la base des données du 3<sup>e</sup> RGPH (2005).

**Tableau 11** : Répartition de la population par village dans la Commune de NSEM

N°	Villages	Population								
		Hommes	Femmes	Total	Nourrissons (0-35 mois)	Population cible du PEV (0-59 mois)	Population d'âge préscolaire (4-5 ans)	Population d'âge scolaire dans le primaire (6-14 ans)	Adolescents (12-19 ans)	Population des jeunes (15-34 ans)
1	<b>ESPACE URBAIN DE NSEM</b>	601	714	<b>1 315</b>	73	222	83	308	243	456
2	<b>ESPACE URBAIN DE MBENDA</b>	264	300	<b>564</b>	60	95	36	132	104	196
3	<b>ESPACE URBAIN DE ZING</b>	188	236	<b>424</b>	45	72	27	99	78	147
4	<b>KEA (MEKON I)</b>	351	325	<b>676</b>	22	114	43	158	125	235
5	<b>MEBANGA</b>	67	49	<b>116</b>	12	20	7	27	21	40
6	<b>EPEDA I</b>	244	256	<b>500</b>	26	85	32	117	93	174
7	<b>MEYENE</b>	42	38	<b>80</b>	8	14	5	19	15	28
8	<b>ESSONG</b>	98	102	<b>200</b>	25	34	13	47	37	69
9	<b>SO'O NDENE</b>	169	187	<b>356</b>	9	60	22	83	66	124
10	<b>EPEDA II</b>	134	152	<b>286</b>	31	48	18	67	53	99
11	<b>MEKON I (MEKON IV)</b>	91	88	<b>179</b>	19	30	11	42	33	62
12	<b>MBONG</b>	242	265	<b>507</b>	25	86	32	119	94	176
13	<b>MANDJOUCK (MBANDJA)</b>	123	163	<b>286</b>	25	48	18	67	53	99
14	<b>Nsem (AMBANE)</b>	218	371	<b>589</b>	20	100	37	138	109	204
15	<b>MEYANE</b>	52	67	<b>119</b>	13	20	7	28	22	41
16	<b>NSEM (MIBANGA)</b>	82	79	<b>161</b>	17	27	10	38	30	56
17	<b>NYENG</b>	89	69	<b>158</b>	13	27	10	37	29	55
18	<b>ASSECK</b>	212	258	<b>470</b>	23	79	30	110	87	163
19	<b>NSEMCK</b>	575	611	<b>1 186</b>	51	200	75	278	219	412
		<b>3 842</b>	<b>4 330</b>	<b>8 172</b>	<b>518</b>	<b>1 381</b>	<b>515</b>	<b>1 912</b>	<b>1 512</b>	<b>2 836</b>



**Carte 2:** Répartition spatiale de la population de la Commune de NSEM



### 3.3.3-Ethnies

Les Banmvele constituent le principal groupe ethnique autochtone. On note également la présence d'autres groupes ethniques tels que les Eton, les Bassas, le bororos, les Bamilékéés et les peuls qui participent de façon significative à la vie de la communauté et même au développement de l'économie locale.

### 3.3.4-Religions

Trois principaux groupes religieux ont été identifiés dans la Commune de NSEM. Il s'agit des chrétiens adventistes du 7<sup>e</sup> Jour, des chrétiens catholiques, et des musulmans. Les chrétiens catholiques et les chrétiens adventistes sont les principaux groupes religieux dominants. La Communauté musulmane quant à elle est minoritaire.

### 3.3.5-Organisation sociale

La Commune de NSEM présente une structure sociale hiérarchisée. L'organisation des villages présente une stratification à trois niveaux : le troisième niveau correspond au chef de troisième degré dont le rôle est d'administrer la population. Il est assisté par des notables constituant le deuxième niveau. Le troisième niveau (la base) est constitué par la population. Cette organisation de la société est renforcée par la présence d'autres formes d'autorités au rang desquelles : l'autorité administrative représentée par le Sous-préfet, l'autorité Municipale représentée par le Maire, et les autorités Religieuses (prêtre, pasteur, etc.).

### 3.3.6-Structure de l'habitat

La structure des localités de la Commune est linéaire caractérisée par un regroupement de maisons plus ou moins dense le long de la route. Trois tissus d'habitat ont été identifiés : moderne, rural et spontanée. L'habitat moderne en matériaux définitif appartient aux populations aisées tandis que l'habitat rural en matériaux locaux appartient aux classes moyennes. L'habitat spontané en matériaux provisoire (bambou, piquets de bois, terre battue...) est occupé par les populations pauvres.

## 3.4-Milieu socio-économique

### 3.4.1-L'agriculture

L'agriculture occupe une place prépondérante dans l'économie locale dans la mesure où à elle seule, participe de 45% des revenus économiques de la Commune et engage environ 90% de la population active. Le principal bastion de production reste les communautés où vivent 70% de la population et qui ravitaillent la ville et les centres urbains environnants (NANGA EBOKO, MBANDJOCK etc.). Le tableau 12 ci-dessous présente les principales spéculations de la Commune.

**Tableau 12** : Spéculation produites dans la Commune

Spéculation	Superficie cultivées	Rendement (tonne/hectare)
Cacao	400	3,5
Banane plantain	30	2,5
Manioc	20	4
Arachides	23	1
Mais	10	3
Gombo	1	0,5
Macabo	32	4
Patate	37	7
<b>TOTAL</b>	<b>553</b>	<b>25,5</b>

Source : Résultats du Diagnostic participatif, 2017

Le tableau 12 ci-dessus montre que le cacao reste la spéculation dominante avec environ 400 ha en moyenne pour un rendement moyen de 3,5 t/halequel rendement reste en dessous des standards sectoriels qui prévoient plutôt 05t/ha. Les cultures vivrières dont le bananier plantain, le manioc avec

04 tonnes/ha, le macabo avec 04 tonnes /ha, la patate avec 07 tonnes /ha, le maïs avec 03 tonnes/ha, l'arachide avec 01 t/ha. Les principaux groupes engagés dans les activités agricoles sont les femmes, les hommes, les jeunes et les enfants. Cependant, l'activité agricole ne se pratique pas non sans difficultés. En effet, l'enclavement des zones de production, l'utilisation des outils archaïques et rudimentaires, la difficulté de ravitaillement en semences améliorées et en produits phytosanitaires, l'ignorance des nouvelles techniques de production, la faible organisation des agriculteurs, sont autant de causes fondamentales qui justifient la faible productivité agricole. Par conséquent, l'on n'y observe pas de vastes plantations au contraire se sont des petites et moyennes exploitations se limitant parfois à la subsistance

### 3.4.2-Élevage

L'élevage pratiqué dans la Commune est de type traditionnel et non organisé dans la mesure où on n'y observe pas de grandes fermes. Les espèces produites sont entre autres la volaille les, ovins, les Caprins, les Porcins, les Canins qui sont destinés à 60% à la consommation des ménages. Le tableau 13 ci-dessous présente les effectifs des espèces élevées dans la Commune de Nsem.

**Tableau 13** : Effectifs des espèces élevées dans la Commune

Mode d'élevage	Espèces élevées	Effectifs	Bassins de production	Destination des produits d'élevage
Traditionnel	Ovins	893	Presque tous les villages	Auto consommation
	Caprins	2000	Presque tous les villages	Auto consommation
	Alevins	3 étangs	Nsem	Auto consommation
	Poulets de chairs	5 000	Presque tous les villages	Auto consommation

Source : Résultats du Diagnostic participatif, 2017

Toutefois, le manque d'encadrement technique, le manque d'espèces améliorées, la non maîtrise des techniques nouvelles et le manque d'enclos pour bêtes sont autant de points faibles/obstacles qui empêchent le développement de cette activité.

### 3.4.3-Pêche

La pêche se pratique dans la Sanaga qui traverse la Commune. Les produits halieutiques occupent une place de choix dans l'approvisionnement des ménages en protéines animales. Les techniques de pêche utilisées comprennent la ligne, le filet, le barrage. Cette activité connaît des interruptions au mois de septembre et d'octobre puis connaît des périodes d'intenses activités au courant des mois de juin à août puis de novembre à janvier. Les espèces de poissons les plus pêchées sont entre autres le Tilapia, le KANGA, le poisson serpent, le poisson à queue rouge et le capitaine d'eau douce. Les principaux villages concernés par cette activité sont Mbandja, Zing, Nsemck, Mekon I, Epeda I, et Epeda II.

### 3.4.4-Chasse

La faune de la Commune de NSEM est très importante et diversifiée. Il s'agit d'une faune qui correspond à celle des écosystèmes des forêts secondaires et équatoriales. Elle est composée de plusieurs espèces animales. La chasse apparaît comme une activité secondaire voir tertiaire des populations de cette Commune. Parmi les méthodes de chasse utilisée, l'usage des pièges semble la plus répandue. Les pièges à fil de fer de type traditionnel ont supplanté les autres techniques, les paysans la pratique occasionnellement pour avoir des revenus afin de satisfaire leurs besoins quotidiens. Cependant, elle est menacée à cause des activités de prédation et de braconnage que les hommes de la localité et des villages riverains mènent. Certaines espèces à l'instar de l'aulacode et autres espèces de même famille sont en voie d'extinction du fait toujours de l'activité de l'homme.

### **3.4.5-Exploitation des ressources naturelles**

L'activité d'exploitation forestière à NSEM constitue un élément majeur de l'économie locale et familiale. Pour ce qui est de son exploitation artisanale, elle se résume à une coupe assez légère du bois. Le bois coupé sert à des usages divers : le bois d'énergie, le bois d'œuvre et le bois de construction. L'exploitation industrielle quant à elle concerne les entreprises forestières qui se succèdent. Il est cependant nécessaire de déplorer l'absence totale d'un système de reboisement par les entreprises exportatrices de bois. Ce qui favorise la disparition des essences rares et des ressources forestières. Notons cependant que la Commune de NSEM ne dispose pas d'Unité Forestière d'Aménagement (UFA).

### **3.4.6-Commerce**

L'activité commerciale est structurée autour de la vente des produits agricoles, des produits de chasse, des PFNL, du vin de palme, de la restauration et de la revente des produits de première nécessité dans les échoppes. La plupart des produits sont acheminés à 90% dans les grands marchés des villes environnantes (Yaoundé, Nanga Eboko) car les marchés locaux peu fournis et structurés et donc moins dynamiques affichent un manque criard d'une clientèle importante. Cependant, on enregistre la présence de la gare ferroviaire dans la localité de DEH qui permet aussi aux commerçants d'écouler tant bien que mal leurs produits. L'un des freins à l'émulation de l'activité commerciale c'est avant tout l'absence de centre commercial dans la Commune. Ainsi, le ravitaillement en produits divers y compris les matériaux de construction se fait hors de la Commune d'où la cherté desdits produits et la faible rentabilité des activités commerciales. La présence de l'énergie électrique (centrale solaire) à NSEM permet la bonne conservation des produits. Cependant, on note l'absence de poissonnerie, de chambre froide etc. Par contre, la forte dégradation du réseau routier ne facilite pas l'acheminement, l'écoulement et le ravitaillement des villages en produits et matériaux divers. Dans l'espace urbain, l'activité commerciale est animée par les échoppes, les boutiques, et les bars.

## **IV-RÉSULTATS DU DIAGNOSTIC PARTICIPATIF**

#### 4.1-Synthèse DU DIC

Le fonctionnement de l'institution communale de NSEM présente des forces, et des potentialités que les responsables doivent capitaliser. Mais à ces aspects positifs, viennent se greffer un certain nombre de contraintes et d'obstacles qui font entrave à la bonne gouvernance notamment dans les domaines de la gestion du personnel, de la gestion financière, de la gestion du patrimoine et de la gestion des relations avec des partenaires. Le tableau ci-dessous présente les forces et les faiblesses de l'institution communale

**Tableau 14** : Forces et faiblesses de l'institution communale

Volets	Forces	Faiblesses	Atouts/potentialités	Axes de renforcements
<b>Ressources humaines</b>	<ul style="list-style-type: none"> <li>Personnel majoritairement jeune (70%)</li> <li>Répartition formelle des tâches entre le Maire et ses Adjoints</li> <li>Existence de réunion mensuelle de coordination</li> <li>Pluridisciplinarité du Conseil Municipal</li> <li>Expérience et Dynamisme du Maire</li> <li>Existence de quelques cadres expérimentés</li> <li>Catégories socioprofessionnelles variées au sein du conseil</li> <li>Très bon climat de collaboration au sein du personnel communal</li> <li>Bonne communication entre le Maire et le personnel communal</li> </ul>	<ul style="list-style-type: none"> <li>60% du personnel est sous-diplômé</li> <li>Mauvaise politique de gestion du personnel</li> <li>Faible redevabilité de certains conseillers municipaux</li> <li>Absence de planification des réunions du personnel</li> <li>Faible fonctionnalité des commissions techniques</li> <li>Absence d'un plan de formation/recyclage du personnel</li> <li>Inexistence du cahier de charge pour la plupart du personnel</li> <li>Insuffisance des fournitures de bureau ;</li> <li>Absence d'une fiche de poste et du profil de poste.</li> </ul>	<ul style="list-style-type: none"> <li>La présence de plusieurs partenaires au développement à l'instar du PNDP, du FEICOM, etc.</li> <li>La présence des ressources forestières et faunique ;</li> <li>La disponibilité des terres fertiles ;</li> <li>Existence des cours d'eau (Sanaga) favorable au développement de la pêche ;</li> <li>Existence des carrières de sable et de graviers.</li> </ul>	<ul style="list-style-type: none"> <li>Elaboration d'un manuel de procédure interne</li> <li>Amélioration du système de communication entre les conseillers municipaux</li> <li>Réorganisation des services de la Commune et redéploiement du personnel</li> <li>Elaboration d'un plan de formation/Recyclage du personnel</li> <li>Elaboration d'un calendrier de réunion du personnel</li> <li>Organisation d'une session paritaire d'avancement du personnel</li> <li>Suivi du processus d'immatriculation sociale du personnel et reversement des cotisations sociales</li> <li>Redynamisation des commissions techniques</li> <li>Redéploiement d'un personnel chargé du suivi des mesures endogènes de développement</li> <li>Equiperment des services en fournitures de bureau</li> </ul>
<b>Ressources Financières</b>	<ul style="list-style-type: none"> <li>Respect des dispositions législatives et réglementaires dans l'allocation des dépenses ;</li> <li>RFA considérable ;</li> </ul>	<ul style="list-style-type: none"> <li>Forte dépendance des recettes extérieures à 75% au moins</li> <li>Recette propres peu diversifiées</li> </ul>		<ul style="list-style-type: none"> <li>Elaboration du fichier du contribuable à jour</li> <li>Diversification des taxes communales directes</li> <li>Définition d'une politique de</li> </ul>

Volets	Forces	Faiblesses	Atouts/potentialités	Axes de renforcements
	<ul style="list-style-type: none"> <li>• Existence d'une convention de financement avec le PNDP.</li> </ul>	<ul style="list-style-type: none"> <li>• Faible capacité d'autofinancement</li> <li>• Inexistence du fichier du contribuable à jour ;</li> <li>• Faible niveau de sécurisation des recettes perçues au niveau des barrières municipales</li> <li>• Dépense de fonctionnement supérieure à l'investissement</li> </ul>		<p>développement des AGR</p> <ul style="list-style-type: none"> <li>▪ Renforcement de l'implication des conseillers dans l'étude des budgets et comptes administratifs</li> </ul>
<b>Patrimoine</b>	<ul style="list-style-type: none"> <li>• Existence d'engins mobile (motos, pick up) ;</li> <li>• Hôtel de ville de capacité moyenne ;</li> <li>• Marché municipal neuf</li> <li>• Existence d'une menuiserie municipale ;</li> <li>• Existence d'un système solaire.</li> </ul>	<ul style="list-style-type: none"> <li>• Gestion approximative du patrimoine</li> <li>• Inexistence d'un plan d'amortissement</li> <li>• Inexistence d'un lotissement communal</li> <li>• Inexistence d'un véhicule de liaison pour le Maire</li> <li>• Patrimoine communal peu diversifié</li> </ul>		<ul style="list-style-type: none"> <li>▪ Renforcement structural de l'hôtel de ville</li> <li>▪ Définition d'une politique de gestion du patrimoine communale</li> <li>▪ Audit complet du patrimoine mobilier de la Commune</li> <li>▪ Elaboration d'un plan d'urbanisme</li> <li>▪ Acquisition d'une réserve foncière</li> <li>▪ Sécurisation du site de l'hôtel de ville</li> <li>▪ Construction d'un magasin de stockage du patrimoine</li> <li>▪ Renforcement du système d'archivage de la Commune</li> <li>▪ Suivi du projet de construction de la cité municipale</li> </ul>
<b>Gestion des relations</b>	<ul style="list-style-type: none"> <li>• Partenariat avec PNDP, FEICOM, CVUC ;</li> <li>• Très bonne collaboration avec les sectoriels locaux ;</li> <li>• Très bonne relation avec la société civile locale.</li> </ul>	<ul style="list-style-type: none"> <li>• Inexistence des relations avec l'extérieur (jumelage)</li> <li>• Inexistence d'un site web</li> </ul>		<ul style="list-style-type: none"> <li>▪ Recherche de partenariat étranger</li> <li>▪ Conception d'un site internet pour la Commune</li> <li>▪ Création d'un cadre de concertation technique Commune –Sectoriels locaux, Commune-Société Civile-Sectoriels locaux</li> </ul>

## 4.2-Principaux services de l'espace communal

Le tableau 15 ci-après donne la répartition des infrastructures socioéconomiques présentes dans la Commune de Nsem selon le milieu de résidence.

**Tableau 15** : Répartition des infrastructures socioéconomiques de la Commune selon le milieu de résidence

Types d'infrastructures	Milieu urbain	Milieu rural	TOTAL
Formations sanitaires	01	00	01
Écoles Maternelles	02	01	03
Écoles primaires	02	16	18
CES/COLLEGE	01	00	01
CETIC	01	00	01
Lycée général	01	00	01
Forages	00	07	07
Puits modernes	05	18	23
Marchés	02	00	02
Stade de football	03	01	04
<b>TOTAL</b>	<b>18</b>	<b>43</b>	<b>61</b>

Source : Enquêtes de terrain, Août 2017

À la lecture du tableau 33, l'on constate que le nombre d'infrastructures en milieu rural (43) est supérieur au nombre d'infrastructure en milieu urbain. Ceci est dû au fait que le nombre de personne vivants en milieu rural est supérieur au nombre de personne vivant en milieu urbain.

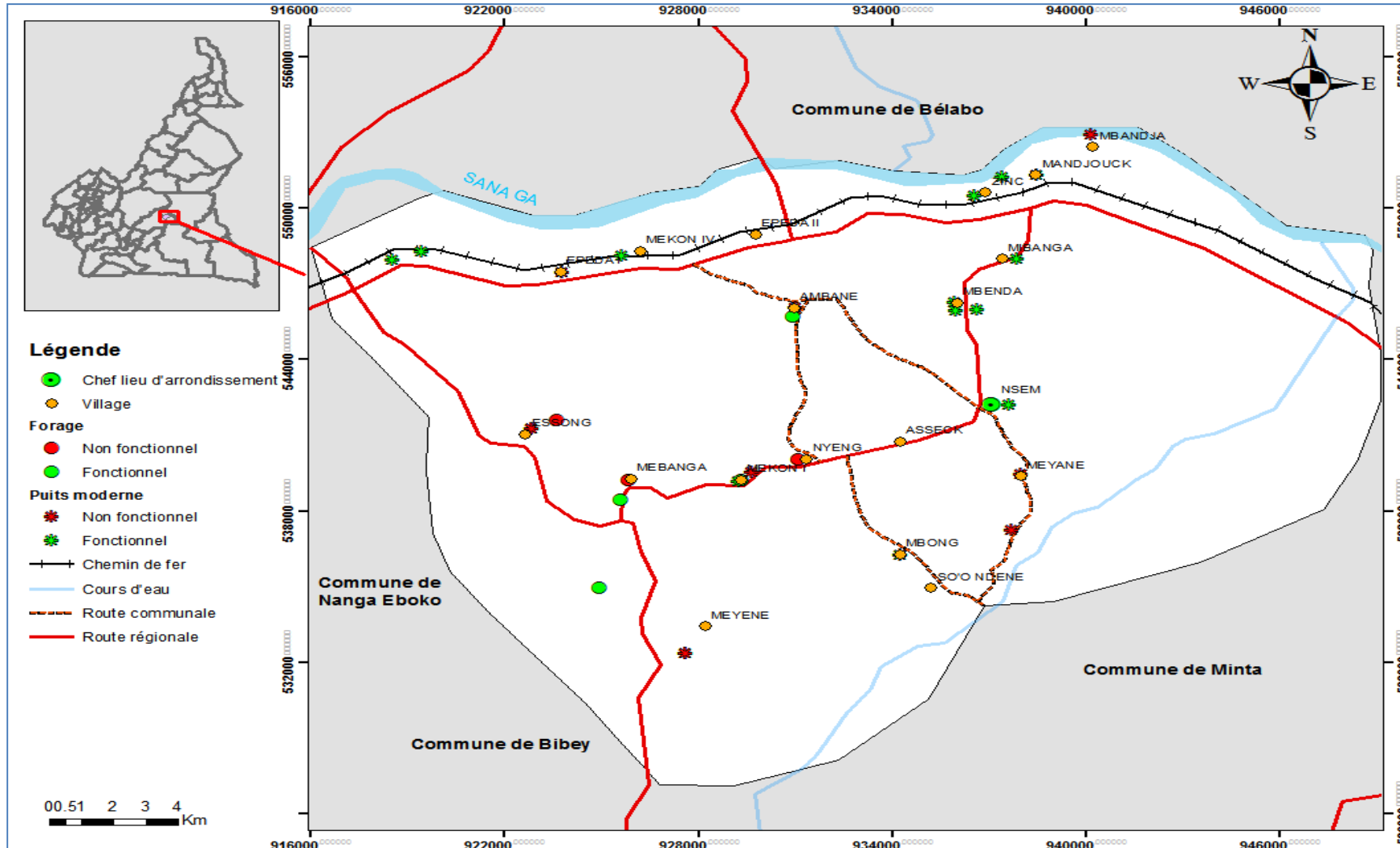
### 4.2.1-Hydraulique

La ville de NSEM n'est pas connectée au réseau CAMWATER. À cet effet, Les populations s'approvisionnent auprès des 30 points d'eau dont 07 forages et 23 puits. Le taux de fonctionnalité de ces points d'eau est de 60%. Malgré la présence de ces points d'eau, le problème de l'accès à l'eau potable dans la Commune n'est pas réglé dans son ensemble parce que plusieurs villages en sont encore dépourvus.

**Tableau 16** : Récapitulatif de l'Etat de fonctionnement des points d'eau selon leur nature dans la Commune

TYPE D'OUVRAGE	ETAT DE FONCTIONNEMENT			TOTAL
	BON	ENDOMMAGÉ	A RÉHABILITER	
Forages	04	00	03	07
Puits	14	00	09	23
<b>Total</b>	<b>18</b>	<b>0</b>	<b>12</b>	<b>30</b>

En ce qui concerne les puits ouverts, on en compte environ une vingtaine avec une qualité et une quantité d'eau approximativement satisfaisante. Cette eau est souvent sollicitée pour la lessive, la cuisson et dans une moindre mesure à la consommation. En saison sèche, certains de ces puits tarissent entraînant la consommation de l'eau des rivières de qualité douteuse. La consommation de ces eaux souillées est la causes de nombreuses maladies hydriques telles que : la Dysenterie amibienne, la Typhoïde, le Choléra et les parasitoses. Le tableau ci-dessous fait état de la situation de référence du secteur hydraulique.



**Carte 3** : Infrastructures hydraulique de la Commune de NSEM



#### 4.2.2-Education

L'accès à l'éducation en milieu urbain est favorisé par l'existence de quatre (04) écoles dont 02 primaires à cycle complet et deux écoles maternelles. Pour ce qui est de l'enseignement secondaire, il existe un lycée général à cycle complet et un collège privé laïque. S'agissant de l'enseignement technique, la Commune dispose de 01 CETIC

L'éducation en milieu rural est assurée par 16 écoles primaires et 01 école maternelle. Parmi ces écoles, nous notons la présence de 03 écoles des parents dans les localités de : Bandja, Ambane, Nyeng. Malgré la présence de ces structures d'encadrement scolaire et préscolaire, il n'en demeure pas moins vrai que ce secteur présente dans l'ensemble de nombreux problèmes. Il s'agit entre autres de : l'insuffisance du personnel enseignant, l'insuffisance d'équipements scolaires (tables bancs, tableaux, matériel didactique, bureaux pour enseignants), insuffisance du paquet minimum, la manque de latrines, de points d'eau potable, de clôture, d'aires de jeux aménagées et de logement. Outre cela, il faut ajouter la vétusté des bâtiments (toitures arrachées et murs fissurés et ou écroulés). Dans la Commune, le constat général que l'on peut faire est que le taux de scolarisation reste faible, bien que le nombre d'enfants en âge scolaire soit important dans plusieurs villages.

**Tableau 17** : Répartition des écoles dans la Commune

TYPE D'ÉCOLES	URBAIN	RURAL	TOTAL
Écoles Maternelles	02	1	03
Écoles primaires	02	16	18
CES/COLLEGE	01	0	1
CETIC	01	0	01
Lycée général	01	0	01
total	07	17	24

Le tableau ci-dessous présent les effectifs des élèves dans les établissements scolaires de la Commune de NSEM.

**Tableau 18** : Effectif des élèves dans les écoles de la Commune

TYPE D'ÉCOLES	FILLES	GARÇONS	TOTAL ÉLÈVES
ÉCOLES MATERNELLES	36	55	91
ÉCOLES PRIMAIRES	775	858	1633
CETIC	40	80	120
LYCEE	45	55	100
<b>TOTAL</b>	<b>896</b>	<b>1048</b>	<b>1944</b>

Le tableau ci-après présente l'équipement des établissements de la Commune de NSEM.

**Tableau 19** : Encadrement et équipement des établissements de la Commune

TYPE D'ÉCOLES	EFFECTIF ÉLÈVES	NOMBRE D'ENSEIGNANTS	NOMBRE DE SALLES DE CLASSE	NOMBRE DE TABLES BANCS	RATIO ÉLÈVES/ENSEIGNANT	RATIO ÉLÈVE/SALLES DE CLASSE	RATIO ÉLÈVES/PLACE ASSISE
École Maternelle	91	3	1	60	30,33	91	1,5
École primaire	1633	46	50	672	35,5	32,66	2,43
Lycée	100	16	9	65	6,25	11,11	1,53
CETIC	120	15	2	60	8	60	2

Le tableau ci-après présente l'état général des salles de classes de la Commune.

**Tableau 20** : Etat général des bâtiments scolaires

TYPE D'ÉCOLES	BON	PASSABLE	MAUVAIS	TOTAL
Ecole Maternelle	0	1	0	1
Ecole primaire	32	7	8	48
CETIC	2	0	0	2
Lycée	6	0	0	6
<b>TOTAL</b>	<b>40</b>	<b>8</b>	<b>8</b>	<b>56</b>

Source : DIC, DEUC, DPNV 2017.

Le tableau ci-dessous présente les types de matériaux des bâtiments scolaires.

**Tableau 21** : Type de matériaux des bâtiments scolaire

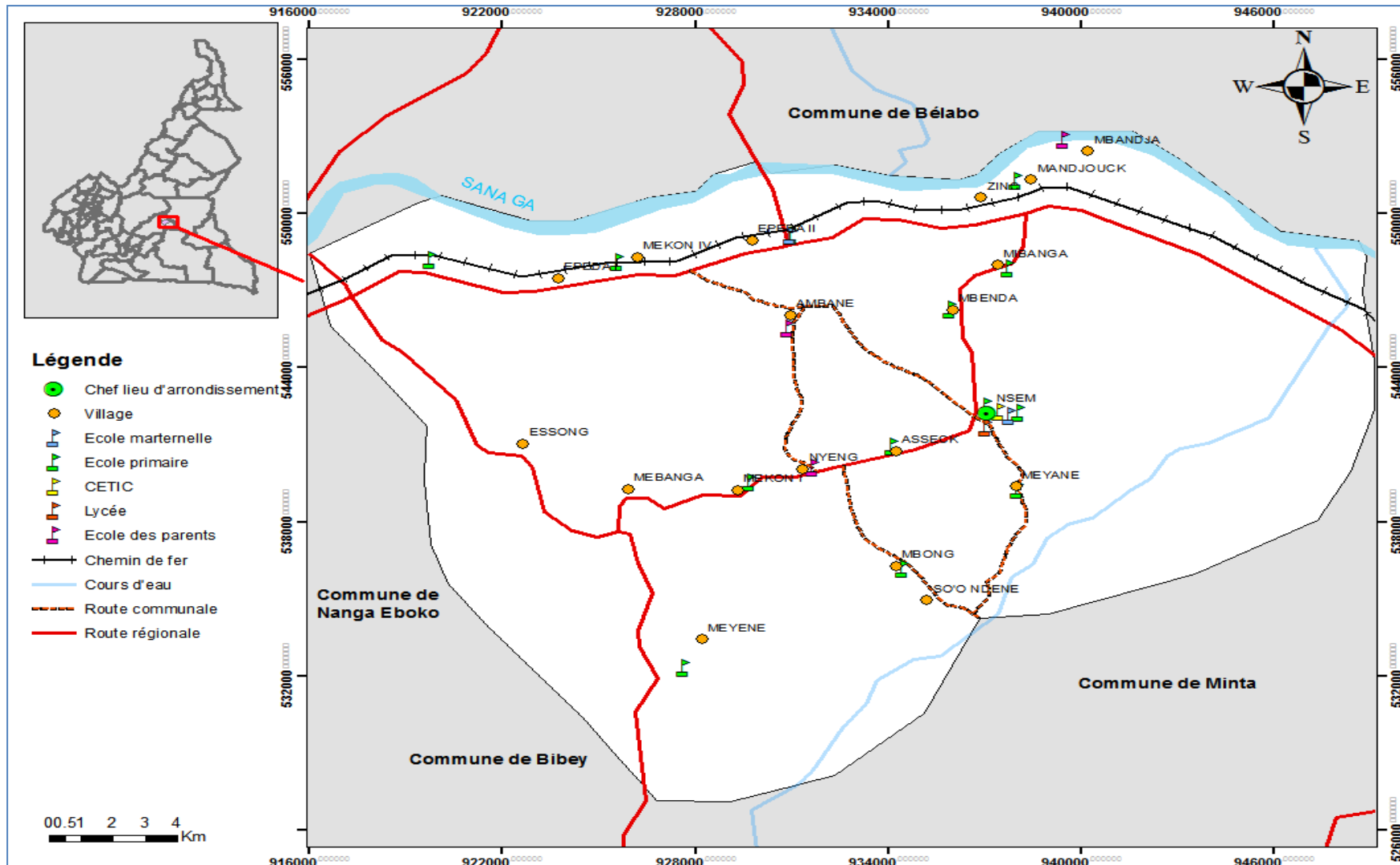
Village	Nombre et équipement des salles de classe				
	Fonctionnaire	Banco/seko/potopoto	Planche	Semi-dur	Dur
NSEM	15	0	1	0	14
MBENDA	3	0	0	0	6
KEA (MEKON I)	1	0	0	0	2
EPEDA I	1	0	0	0	4
EPEDA2	1		1	0	0
MEYENE	1	0	0	0	2
MEKON IV	0	0	0	0	2
MBONG	2	0	0	0	2
BANDJA	1	2	0	0	0
MIBANGA	0	0	0	0	3
MEKON 1	0	0	0	2	2
AMBANE	1	0	3	0	0
MEYANE	1	1	0	0	0
NYENG	0	0	2	0	0
NSEMCK	1	0	0	0	3
<b>TOTAL</b>	<b>28</b>	<b>03</b>	<b>7</b>	<b>2</b>	<b>40</b>

Source : DIC, DEUC, DPNV 2017.

Le tableau ci-après présente les aménagements des établissements scolaires.

**Tableau 22** : Situation de l'aménagement des établissements scolaires de la Commune.

TYPE D'ÉCOLES	NOMBRE D'ÉCOLES					TOTAL
	DISPOSANT D'UN POINT D'EAU	DISPOSANT DE LATRINE	AYANT DE BACS À ORDURES	MUNI D'UNE CLÔTURE	AYANT BÉNÉFICIÉ D'UN REBOISEMENT	
Ecole Maternelle	0	01	01	0	0	2
Ecole primaire	0	14	01	0	0	15
CES	0	01	01	0	0	2
CETIC	0	01	01	0	0	2
Lycée	0	01	01	0	0	2
<b>Total</b>	<b>0</b>	<b>18</b>	<b>05</b>	<b>0</b>	<b>0</b>	<b>23</b>



**Carte 4** : Infrastructures scolaires de la Commune de NSEM

### 4.2.3-Santé

La couverture sanitaire est assurée dans la Commune par une seule structure sanitaire à savoir : le CMA NSEM. L'insuffisance du personnel médical, l'absence du matériel de première nécessité, l'absence d'énergie électrique, le manque de points d'eau potable, la faible fourniture en médicament dans les pharmacies, l'insuffisance du personnel qualifié, la non fourniture du plateau technique, l'insuffisance des latrines et le délabrement avancé de certains équipements notamment les lits de malade, le matériel d'accouchement et l'incinérateur, et le mode de traitement des déchets sont autant de difficultés qui contribuent à l'accès difficile aux soins de santé dans la Commune. Les conséquences sont ainsi nombreuses. On note à cet effet le faible taux de fréquentation de ces centres de santé, le recours à l'automédication avec ses risques, la récurrence de certaines maladies à l'instar du paludisme, des parasitoses, de la typhoïde, du rhumatisme et des IST. Le taux de couverture vaccinale autrefois faible, a grandement augmenté grâce aux programmes de vaccination initiés par le CMA réduisant ainsi le taux élevé de mortalité infantile.

En ce qui concerne les questions liées au VIH/SIDA le dépistage se fait à la demande ou sur autorisation du patient. Les préservatifs sont disponibles, mais la population ne les sollicite pas beaucoup.

**Tableau 23** : Situation des équipements sanitaires dans la Commune

FORMATION SANITAIRE	LIT	LABO	MATERNITÉ	PHARMACIE	RÉFRIGÉRATEUR
NSEM	10	0	0	01	01
<b>TOTAL</b>	<b>10</b>	<b>0</b>	<b>0</b>	<b>01</b>	<b>01</b>

Source : DIC, DEUC DPNV 2017

Le tableau ci-après présente la situation de l'aménagement du CMA de NSEM.

**Tableau 24** : Situation de l'aménagement des formations sanitaires

FORMATION SANITAIRE	EXISTENCE DE POINTS D'EAU	DISPOSE DE LATRINES	EXISTENCE D'UNE CLÔTURE	EXISTENCE D'UN DISPOSITIF DE TRAITEMENT DES DÉCHETS	EXISTENCE D'UN LOGEMENT D'ASTREINTE	REBOISEMENT EFFECTUÉ DANS LE SITE
NSEM	0	01	0	01	0	0
<b>TOTAL</b>	<b>0</b>	<b>01</b>	<b>0</b>	<b>01</b>	<b>0</b>	<b>0</b>

Source : DIC, DEUC DPNV 2017

Le tableau ci-après présente l'état des bâtiments du CMA de NSEM.

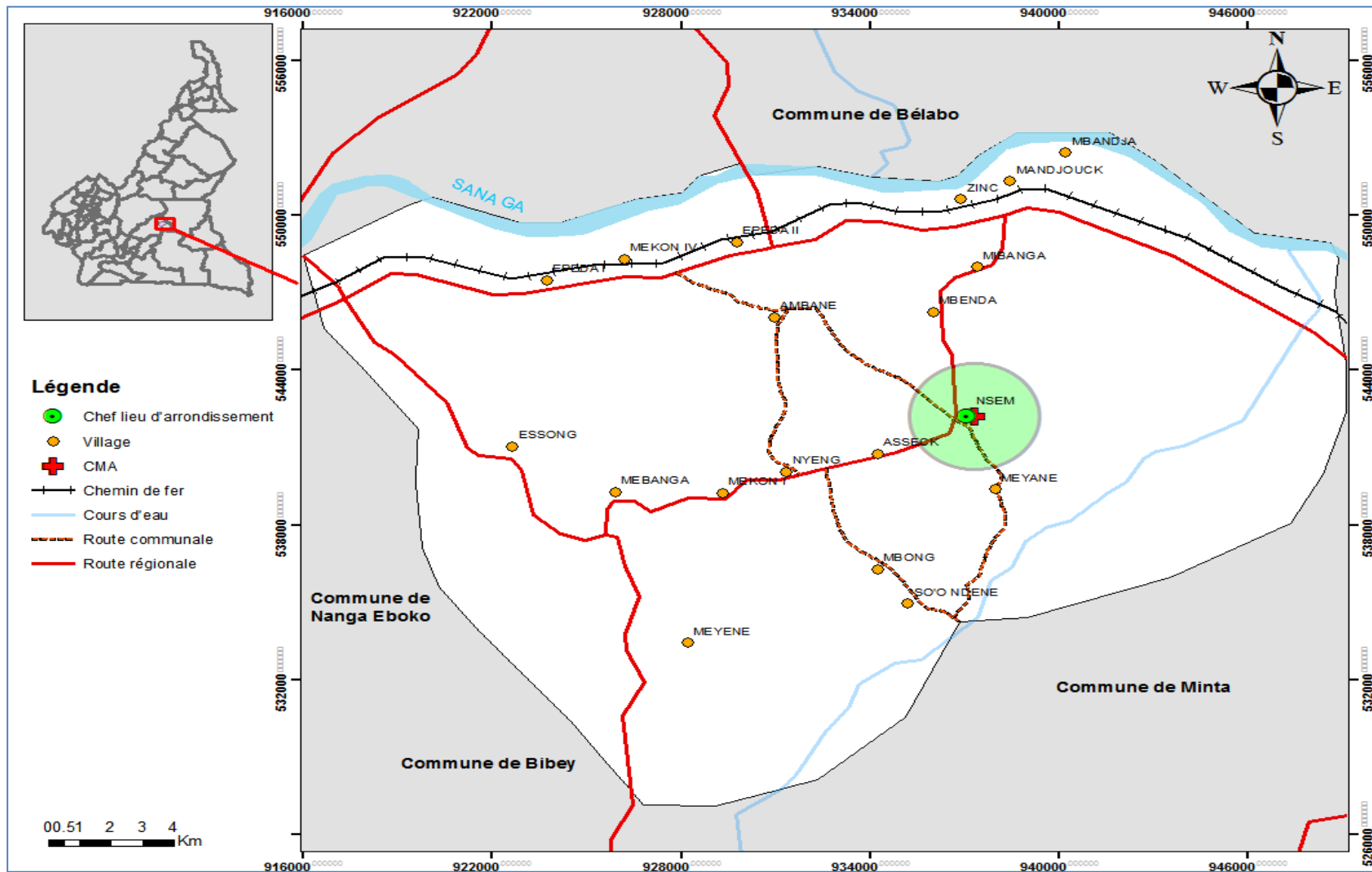
**Tableau 25** : Etat des bâtiments des formations sanitaires de la Commune

FORMATION SANITAIRE	NOMBRE TOTAL DE BÂTIMENTS	NOMBRE DE BÂTIMENTS		
		BON	PASSABLE	MAUVAIS
NSEM	2	1	0	1

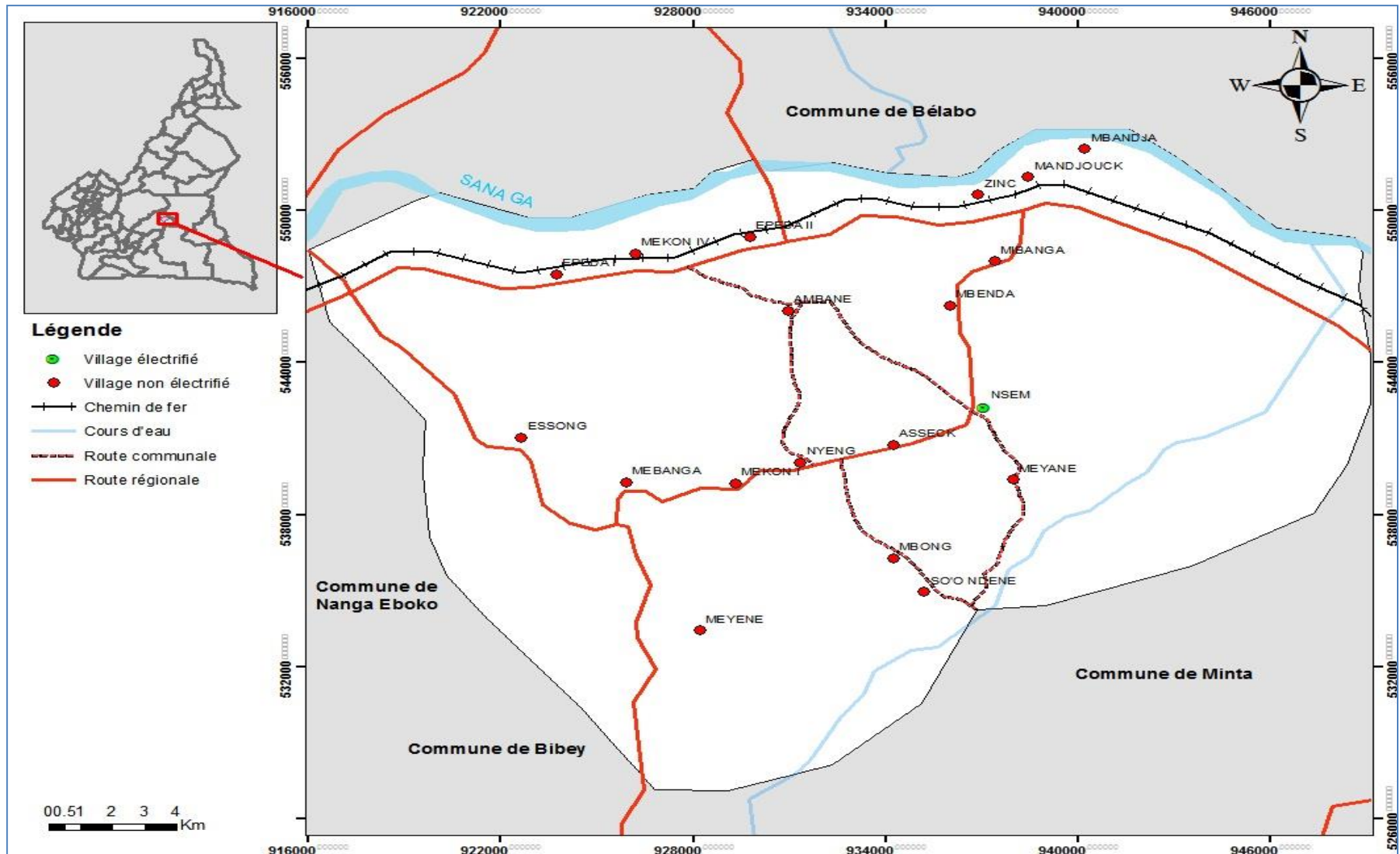
Source : DIC, DEUC DPNV 2017.

### 4.2.4-Electrification

L'accès à l'énergie électrique dans la Commune est assuré par une centrale solaire qui fonctionne sans difficultés majeures. Elle qui alimente les 75 % de la ville de NSEM et de quelques villages assez proches de la ville. Mais la plupart des villages de la Commune sont totalement dépourvus d'énergie électrique. Cette sous-électrification de la Commune est un frein au développement de l'activité économique notamment à l'émergence des entreprises de transformation des produits agricoles et à l'accès à l'information.



**Carte 5** : Infrastructures sanitaires de la Commune de NSEM



### 4.3-Principales potentialités de la Commune

Le tableau ci-dessous présente la matrice de diagnostic des ressources naturelles.

**Tableau 26** : Matrice diagnostic des ressources naturelles

Ressources naturelles	Localisation	Potentiel	Accès contrôle	Utilisation	Tendance	Problèmes/contraintes	Actions à entreprendre
Forêts	Dans chaque village	Riche en faune, flore, essence, pharmacopée traditionnelle et Produits forestiers non ligneux	Etat, population, conseillers municipaux, Commune.	MINFOF, MINEPDED, population chercheurs, GIC et associations	Dégradation de la faune, de la flore.	braconnage Enclavement, manque de matériel adéquat d'exploitation, faible expansion de la menuiserie	Sensibilisation sur les dangers de l'agriculture itinérante sur brulis, le braconnage, les feux de brousse, la coupe abusive du bois, promotion du reboisement
Rochers	Dans la forêt, les bas-fonds, les lits des cours d'eau	Important	Etat, Commune	Exploitation minime en carrière, gravillonnage du plateau administratif	Inexploitation	Manque de matériel adéquat, enclavement, faible demande	Etude de faisabilité pour leur exploitation dans la conduite des chantiers de travaux publics actuels et futurs
Sable	Dans la quasi-totalité des rivières et cours d'eau	Assez important	Population, Commune	Population, entreprise de BTP	Faible exploitation non réglementation de l'exploitation	Marécage, absence de route, relief accidenté	Institution d'une réglementation communale et aménagement des voies d'accès vers les carrières
Marécage	Dans tous les villages de NSEM	Vaste et presque autour des principales rivières	Etat	Faible exploitation pour les cultures maraîchères	Forte présence des plantes médicinales, reptiles, PFNL	Enclavement Faible exploitation	Formation des populations aux cultures maraîchères et facilitation accès
Cours d'eau	Dans tous les villages de NSEM	Poisson, bambous, rapides, sable, animaux aquatiques	Aucun contrôle	Pêche, extraction du sable, boisson	Forte activité de pêche	Menace de la disparition des poissons, baisse de débit des cours d'eaux en saison sèche	Sensibiliser sur la nécessité d'une pêche durable et responsable
Latérites	Dans tous les villages de NSEM	Plusieurs milliers de camions	Population, Commune	Population, entreprise de BTP et entretien routiers	Faible exploitation. non réglementation de l'exploitation	Accès difficiles, relief accidenté	Institution d'une réglementation communale et aménagement des voies d'accès vers les carrières

Source : DPNV 2017, PCD 2012

#### 4.4-Synthese des données sur la petite enfance

Selon la Convention relative aux Droits de l'Enfant de la Charte Africaine des Droits et du Bien-être de l'Enfant, l'enfant est l'être humain âgé de 0 à 18 ans. Pour l'UNICEF, c'est la catégorie sociale âgée de 0 à 14 ans, et c'est cette dernière conception qui va nous intéresser dans le cadre de cette section. Sur la base du diagnostic participatif, les questions liées à la petite enfance se sont focalisées sur la tranche d'âge de 0 à 14 pour les aspects liés à l'établissement des actes de naissances, de l'eau, de l'hygiène et de l'assainissement, du paludisme, et de la nutrition. Les tranches d'âge de 0 à 4 ans se sont intéressées sur l'éducation préscolaire, et enfin les tranches d'âges allant de 6 à 14 ans se sont intéressé l'éducation scolaire. De toutes ces rubriques, il apparait que la question de l'obtention des actes de naissances reste problématique dans la mesure où environ 60% des enfants de 0 à 14 ans n'ont pas d'actes de naissances. Le tableau ci-dessous nous fait globalement l'économie de cette question.

**Tableau 27** : Synthèse des données sur la petite enfance.

TRANCHE D'ÂGE	BESOIN	DIAGNOSTIC (ETAT DES LIEUX)				Acteurs en place	ANALYSE Justification des écarts	Objectifs généraux	PLANIFICATION	
		Nbre enfants total	Nbre enfants couverts	Ecart					Principales activités à mener	Responsables Partenaires d'exécution
0-11 mois	Vaccination	400	312	88 (78%)	<ul style="list-style-type: none"> <li>➢ DASP de NSEM</li> <li>➢ CSI</li> <li>➢ Parents</li> </ul>	<ul style="list-style-type: none"> <li>➢ Irrégularité des campagnes de vaccination</li> <li>➢ Eloignement de certains CSI</li> <li>➢ Négligence de certains parents</li> </ul>	Assurer à la circonscription communale une meilleure couverture vaccinale et réduire la mortalité infantile	<ul style="list-style-type: none"> <li>➢ Organisation des campagnes de vaccination de proximité</li> <li>➢ Sensibilisation des parents Négligents sur l'importance de la vaccination</li> </ul>	<ul style="list-style-type: none"> <li>➢ MINSANTE</li> <li>➢ CMA</li> </ul>	
1an - 59mois	Vaccination	815	753	62 (82,4%)						
4-5ans	Education préscolaire	754	585	169 (72%)	<ul style="list-style-type: none"> <li>➢ Parents</li> <li>➢ IAEB</li> <li>➢ NSEM</li> <li>➢ DAAS DE NSEM</li> </ul>	<ul style="list-style-type: none"> <li>➢ Insuffisance des écoles maternelles</li> <li>➢ Eloignement des écoles maternelles existantes</li> </ul>	Améliorer l'offre de l'éducation préscolaire et scolaire au sein de l'espace communale	<ul style="list-style-type: none"> <li>➢ Sensibilisation des parents sur l'importance de l'éducation préscolaire</li> <li>➢ Création et construction des écoles maternelles</li> </ul>	<ul style="list-style-type: none"> <li>➢ MINEDUB</li> <li>➢ UNESCO</li> <li>➢ UNICEF</li> <li>➢ MINAS</li> </ul>	
6-14ans	Education scolaire	2618	1700	918 (65 %)						
0-14ans	Actes de naissance	3500	1800	1700 (51,55%)	<ul style="list-style-type: none"> <li>➢ Centre d'état civil ;</li> <li>➢ Mairie</li> <li>➢ PARENTS</li> <li>➢ IAEB</li> <li>➢ NSEM</li> </ul>	<ul style="list-style-type: none"> <li>➢ Négligence de certains parents ;</li> <li>➢ Eloignements des centres d'états civils</li> <li>➢ Faible déclaration des naissances</li> </ul>	Etablir la citoyenneté des enfants et améliorer les conditions de leur scolarisation	Sensibilisation des parents sur la nécessité d'établir les actes de naissance aux enfants	<ul style="list-style-type: none"> <li>➢ MINATD</li> <li>➢ Mairie</li> <li>➢ Centres d'état civil</li> </ul>	
	Nutrition									1000



TRANCHE D'AGE	BESOIN	DIAGNOSTIC (ETAT DES LIEUX)				ANALYSE		Objectifs généraux	PLANIFICATION	
		Nbre enfants total	Nbre enfants couverts	Ecart	Acteurs en place	Justification des écarts	Principales activités à mener		Responsables Partenaires d'exécution	
				(29%)	<ul style="list-style-type: none"> <li>➤ M</li> <li>➤ CSI</li> <li>➤ PARENTS</li> </ul>	<ul style="list-style-type: none"> <li>➤ l'alimentation des enfants</li> <li>➤ Insuffisance des moyens financiers</li> </ul>	l'enfant à travers l'accès à une nourriture variée, de quantité et de qualité suffisante	<ul style="list-style-type: none"> <li>➤ sur la nécessité d'allaiter leurs enfants au lait maternel</li> <li>➤ Formation des mamans sur la composition des bouillies pour les enfants et la variation de l'alimentation</li> <li>➤ Améliorer l'activité agricole</li> </ul>	<ul style="list-style-type: none"> <li>➤ UNICEF</li> <li>➤ UNESCO</li> </ul>	
	Protection contre le paludisme		1500	2000 (52,80%)	<ul style="list-style-type: none"> <li>➤ DASP</li> <li>➤ NSEM</li> <li>➤ CSI</li> <li>➤ PARENTS</li> </ul>	<ul style="list-style-type: none"> <li>➤ Négligence des parents à utiliser les MILDA</li> <li>➤ Irrégularité des campagnes de distribution des MILDA</li> </ul>	Réduire la charge palustre parmi les enfants dans la Commune	<ul style="list-style-type: none"> <li>➤ Organisation des campagnes régulières de distribution des MILDA</li> <li>➤ sensibilisation des populations à l'utilisation des MILDA</li> </ul>	<ul style="list-style-type: none"> <li>➤ MINSANTE</li> <li>➤ UNICEF</li> <li>➤ UNESCO</li> </ul>	
	Protection contre le VIH/SIDA		/	/	<ul style="list-style-type: none"> <li>➤ DASP</li> <li>➤ NSEM</li> <li>➤ CSI</li> <li>➤ PARENTS</li> </ul>	Absence de données statistiques	Assurer la protection des enfants contre le VIH/SIDA et la prise en charge globale ou partielle des OEV	<ul style="list-style-type: none"> <li>➤ organisation des campagnes de sensibilisation et de dépistage gratuit</li> </ul>	<ul style="list-style-type: none"> <li>➤ MINSANTE</li> <li>➤ UNICEF</li> <li>➤ UNESCO</li> <li>➤ MINAS</li> </ul>	
	Eau, hygiène et assainissement		2170	2711 (62%)	<ul style="list-style-type: none"> <li>➤ Mairie</li> <li>➤ PARENTS</li> </ul>	<ul style="list-style-type: none"> <li>➤ Insuffisance des points d'eau potable et des latrines dans les villages et les établissements scolaires</li> <li>➤ Faible maîtrise des techniques de potabilisation d'eau</li> </ul>	Créer un environnement social salubre, avec des infrastructures d'approvisionnement en eau	<ul style="list-style-type: none"> <li>➤ Construction des points d'eau dans les villages et établissements scolaires</li> <li>➤ Encadrement des populations sur les techniques de potabilisation d'eau</li> <li>➤ Construction des latrines dans les établissements scolaires</li> </ul>	<ul style="list-style-type: none"> <li>➤ MINEE</li> <li>➤ MAIRIE</li> <li>➤ MINSANTE</li> </ul>	

Source : DPNV 2017, PCD 2011

#### 4.5-Synthèse des données sur les couches vulnérables

Les groupes vulnérables présents dans la Commune sont constitués des handicapés, des enfants de la rue, des orphelins vulnérables (mineurs), des personnes du troisième âge, des grands malades et des personnes vivants avec le VIH. Le tableau ci-après présente la synthèse des données sur les populations vulnérables.

**Tableau 28** : Synthèse des données sur les populations vulnérables.

Couches vulnérables	Effectifs	Type d'activités pratiquées	Accès aux services sociaux de base			Problèmes/contraintes	Atouts	Besoins
			Eau	Santé	Education			
Handicapés moteurs	102	- Agriculture - Elevage	34%	10%	8%	- Insuffisance des moyens financiers ; - Difficulté d'accès à la carte d'invalidité ; - Difficulté d'accès aux services sociaux de base (santé, éducation, nutrition, etc.) ;	- Existence d'un centre social ; - Appuis réguliers en faveur des couches vulnérables provenant de la Commune et du MINAS	- Construire un centre social à Nsem ; - Appuyer les handicapés en équipements (chaises roulantes, canettes, lunettes, béquilles) ; - Développer les Activités Génératrices de Revenus (AGR) afin de renforcer les moyens de subsistances des réfugiés ; - Faciliter l'accès à l'éducation et aux services de santé.
Handicapés visuels	99	Aucune activité	24%	13%	0%	- Insuffisance des équipements pour handicapés (chaise roulantes, canettes, béquilles, etc.) ; - Faible accès aux appuis et aides du MINAS et des partenaires au développement ; - Marginalisation ; - Stigmatisation des personnes handicapées.		- Construire un centre d'accueil des enfants en détresse dans la Commune ; - Octroyer des appuis multiformes aux orphelins (scolaire, nutritionnel, sanitaire, psychosocial et juridique).
Orphelins mineurs	131	- Agriculture - Elevage - Vente des bois de chauffes.	60%	9%	40%	- Difficulté d'accès aux services sociaux de base (santé, éducation, nutrition, etc.) ; - Désengagement des familles dans la prise en charge des orphelins ; - Insuffisance des moyens financiers des familles.		- Octroyer des appuis
Personnes du troisième âge	217	- Aucune activité	9%	20%	0%	- Insuffisance des moyens financiers des		

Couches vulnérables	Effectifs	Type d'activités pratiquées	Accès aux services sociaux de base			Problèmes/contraintes	Atouts	Besoins
			Eau	Santé	Education			
						<ul style="list-style-type: none"> <li>familles ;</li> <li>- Absence de structure de prise en charge des personnes âgées ;</li> <li>- Abandon des personnes âgées ;</li> <li>- Difficulté d'accès aux soins de santé.</li> </ul>		<ul style="list-style-type: none"> <li>multiformes aux personnes du troisième âge (scolaire, nutritionnel, sanitaire, psychosocial).</li> </ul>
Personnes vivants avec le VIH	16	<ul style="list-style-type: none"> <li>- Agriculture</li> <li>- Elevage</li> <li>- Vente des bois de chauffes</li> </ul>	40%	30%	8%	<ul style="list-style-type: none"> <li>- Marginalisation ;</li> <li>- Stigmatisation.</li> </ul>		<ul style="list-style-type: none"> <li>- Sensibiliser les populations sur les personnes vivantes avec le VIH</li> </ul>
Grands Malades	26	<ul style="list-style-type: none"> <li>- Aucune activité</li> </ul>	15%	22%	0%	<ul style="list-style-type: none"> <li>- Insuffisance des moyens financiers des familles ;</li> <li>- Abandon des personnes malades.</li> </ul>		<ul style="list-style-type: none"> <li>- Faciliter l'accès aux soins de santé ;</li> <li>- Octroyer des appuis multiformes (scolaire, nutritionnel, sanitaire, psychosocial et juridique).</li> </ul>
Bororos	53	<ul style="list-style-type: none"> <li>- Elevage ;</li> <li>- Agriculture.</li> </ul>	10%	5%	8%	<ul style="list-style-type: none"> <li>- Difficulté d'accès aux services sociaux de base (santé, éducation, nutrition, etc.) ;</li> <li>- Marginalisation et stigmatisation</li> </ul>		-
<b>Total</b>	<b>644</b>							

Source : Résultats du diagnostic participatif, Août 2017.

Le tableau 28 ci-dessus montre que les principales activités menées par les populations vulnérables sont l'agriculture, l'élevage et la vente du bois de chauffe. Les principaux problèmes et contraintes rencontrés par ces derniers sont : l'insuffisance des moyens financiers, la stigmatisation, l'abandon des personnes vulnérables par les familles et les difficultés d'accès aux services sociaux de base (eau, santé, et éducation).

#### 4.6-Synthèse des données sur les Personnes Socialement Vulnérables

Le tableau ci-dessous présente la synthèse sur les personnes socialement vulnérables.

**Tableau 29** : Synthèse des données sur les personnes socialement vulnérables

Acteurs	Domaine d'intervention	Cibles	Espace d'intervention	Financement engagé (F CFA)
Commune de Nsem	Aides et secours aux indigents et nécessiteux : <ul style="list-style-type: none"> <li>• Appareillage et équipement (tricycle, canne blanche, prothèses, fauteuil roulant, béquilles, etc.) ;</li> <li>• Mise à disposition des fournitures scolaire et du matériel didactique ;</li> <li>• Appui nutritionnel ;</li> <li>• Appui en vêtements ;</li> <li>• Subvention ou concours financier en guise d'appui à l'insertion ou à la réinsertion socio-économique.</li> </ul>	<ul style="list-style-type: none"> <li>• Handicapés moteurs ;</li> <li>• Handicapés visuels ;</li> <li>• Orphelins vulnérables (mineurs) ;</li> <li>• Veuves</li> <li>• Personnes du troisième âge ;</li> <li>• Bororos ;</li> <li>• Grands malades.</li> </ul>	Tous les villages de la Commune de Nsem	2 500 000
Ministère des Affaires Sociale (MINAS), Centre Social de Nsem	Aides et secours aux indigents et nécessiteux : <ul style="list-style-type: none"> <li>• Appareillage et équipement (tricycle, canne blanche, prothèses, fauteuil roulant, béquilles, etc.) ;</li> <li>• Mise à disposition des fournitures scolaire et du matériel didactique ;</li> <li>• Subvention ou concours financier en guise d'appui à l'insertion ou à la réinsertion socio-économique.</li> </ul>	<ul style="list-style-type: none"> <li>• Handicapés moteurs ;</li> <li>• Handicapés visuels ;</li> <li>• Orphelins vulnérables (mineurs) ;</li> <li>• Veuves</li> <li>• Personnes du troisième âge ;</li> <li>• Bororos ;</li> <li>• Grands malades.</li> </ul>	Tous les villages de la Commune de Nsem	1 000 000
<b>Total</b>				<b>3 500 000</b>

Source : Résultats du diagnostic participatif, Août 2017.

#### 4.7-Synthèse du profil genre de la Commune de Nsem

Le tableau ci-dessous présente la synthèse des données sur le profil genre de la Commune de Nsem

**Tableau 30** : Synthèse des données sur le profil genre

Acteurs	Domaine d'intervention	Cibles	Espace d'intervention	Financement engagé (F CFA)
Commune de Nsem	<ul style="list-style-type: none"> <li>Appui à la Formation des femmes sur les Activités Génératrices de Revenus (AGR) ;</li> <li>Appui à l'organisation des causeries éducatives à l'occasion des grands évènements comme la journée internationale de la femme.</li> </ul>	<ul style="list-style-type: none"> <li>Femmes et les jeunes filles de la Commune de Nsem.</li> </ul>	Tous les villages de la Commune de Nsem	//
Ministère de la Promotion de la Femme et de la Famille (MINPROFF)	<ul style="list-style-type: none"> <li>Formation sur les Activités Génératrices de Revenus (AGR) ;</li> <li>Organisation des causeries éducatives à l'occasion des grands évènements comme la journée internationale de la femme.</li> </ul>	<ul style="list-style-type: none"> <li>Filles mères ;</li> <li>Femmes et les jeunes filles de la Commune de Nsem.</li> </ul>	Tous les villages de la Commune de Nsem	//
Ministère des Affaires Sociales (MINAS)	<p>Aides et secours aux veuves et aux orphelins :</p> <ul style="list-style-type: none"> <li>Appui nutritionnels ;</li> <li>Appui en vêtement ;</li> <li>Appui en appareillage ;</li> <li>Mise à disposition des fournitures scolaire et du matériel didactique ;</li> <li>Subvention ou concours financier en guise d'appui à l'insertion ou à la réinsertion socio-économique.</li> </ul>	<ul style="list-style-type: none"> <li>Veuves ;</li> <li>Orphelins mineur</li> </ul>	Tous les villages de la Commune de Nsem	1 000 000
<b>Total</b>				<b>1 000 000</b>

Source : Résultats du diagnostic participatif, Août 2017.

La pauvreté dans le monde est inégalement répartie, les femmes représentent 70% des pauvres du monde. On estime que les femmes effectuent 66% du travail, produisent 50% de la nourriture mais ne perçoivent que 10% des revenus et 1% des titres de propriétés ( ). Ce constat a amené les Nations Unies à adopter en 1979 la Convention sur l'Élimination de toutes les formes de Discriminations à l'Égard des Femmes (CEDEF), et ratifiée par le Cameroun. Le DSCE, dans sa composante développement humain, accorde d'ailleurs une place importante au genre puisque le Gouvernement Camerounais entend poursuivre la lutte pour réduire les inégalités entre les hommes et les femmes. Dans ce contexte, la prise en compte du genre dans le PCD s'avère indispensable et s'inscrit en droite ligne dans l'atteinte de l'ODD N°5 ( ). Dans la Commune de Nsem, les femmes représentent 53% de la population totale. Elles constituent ainsi une force indéniable dans le processus de développement de la Commune. Aussi, la problématique du genre mérite-t-elle d'être traitée avec intérêt pour faciliter le plein déploiement de cette force potentielle au bénéfice du développement. L'analyse du profil genre de la Commune de Nsem permet de regarder toutes les formes d'inégalités entre les hommes et les femmes. Cet analyse s'articule autour de (i) l'éducation, (ii) la santé, (iii) l'eau et l'assainissement, (iv) le droit et la législation, (v) la participation à la vie politique, et (iv) l'accès aux ressources.

## **Éducation**

Malgré les progrès réalisés par l'Etat et la Commune pour améliorer la scolarisation de la jeune fille dans la Commune de Nsem, les inégalités entre les filles et les garçons persistent. L'analyse globale des effectifs dans les établissements scolaires en 2017 montre que 46,1% sont des filles. Dans les filières techniques, elles représentent 33,3% des effectifs. Le taux de scolarisation est plus élevé chez les garçons (56,6%) que chez les filles (42,9%). Cette tendance persiste dans le cycle primaire (76,5% chez les filles et 95,4% pour les garçons) et dans le cycle secondaire (10,6% pour les filles et 18,9% chez les garçons) et dans le cycle maternel (13,2% pour les filles et 22,7% chez les garçons). Le taux d'achèvement complet dans le primaire chez les filles et chez les garçons est révélateur de leur parcours différencié. Sa valeur au niveau de la Région du Centre est estimée à 75,9% dans l'ensemble dont 78,3 chez les garçons et 73,4% chez les filles (BUCREP, 2014). Une des principales raisons de l'inégalité entre les sexes en matière d'éducation est le mariage précoce, qui empêche une bonne frange de jeunes filles d'achever leur cursus scolaire au niveau du primaire et de le poursuivre au niveau du secondaire. La déscolarisation constitue un cercle vicieux qui conduit à des filles mères et à des enfants sans instruction ainsi qu'à leur entrée précoce en activité au détriment de l'éducation. La composition du personnel enseignant par sexe présente des disparités importantes suivant le niveau d'enseignement. La quasi-totalité du personnel enseignant de la maternelle est constitué essentiellement de femmes. Cependant, la proportion de femmes diminue au fur et à mesure que le niveau d'enseignement augmente.

## **Santé**

L'accès des femmes aux soins de santé prénatals et maternels reste un défi dans la Commune de Nsem. Le taux de mortalité maternelle a considérablement chuté grâce aux actions menées par le Gouvernement. Toutefois, l'enclavement de la Commune, le faible niveau d'équipement du CMA de Nsem et l'irrégularité des moyens de transport sont à l'origine du faible taux d'accouchement assisté et des complications obstétricales. Ce qui augmente les risques liés aux fistules obstétricales et décès maternels. Le nombre d'accouchement au CMA par mois est de quatre tandis que le nombre moyen d'enfant par femme dans la Commune est de quatre. Le nombre d'adolescente enceinte ou déjà mère est élevé. La prévalence du VIH est deux fois plus élevée chez les femmes que chez les hommes : 5,6 % de femmes sont séropositives, contre 2,9% d'hommes. Il en résulte un ratio d'infection de 1,9 entre les femmes et les hommes. La forte prévalence du VIH chez les femmes pourrait s'expliquer par leur plus grande vulnérabilité biologique, leur état de pauvreté qui les expose à des conditions de vie précaires et les inégalités de genre qui limitent leur pouvoir de décision.

## **Eau et Assainissement**

Les femmes et les enfants sont les principaux acteurs de la collecte de l'eau dans les ménages. L'on estime que sept usagers sur dix sont des femmes ou des jeunes filles. Toutefois, leur représentativité dans les comités de gestion des points d'eau est faible (17%) malgré le fait que les points d'eau gérés par les femmes sont bien entretenus. Dans le sous-secteur assainissement, la prise en compte du genre dans la construction des latrines publiques est de plus en plus ancrée dans les habitudes. Le CMA de Nsem possède des toilettes pour hommes et des toilettes pour femmes. En revanche, cette distinction n'est pas toujours faite dans les écoles. On retrouve le plus souvent les filles et les garçons qui partagent les mêmes latrines. De plus, certains établissements ne possèdent pas des latrines. Ce qui présente des risques importants pour les jeunes filles.

## **Droits et Législation**

Les principes d'égalité et de non-discrimination entre les personnes trouvent leurs fondements dans la constitution du 18 janvier 1996. Ceci a été complété par la création d'un Ministère dédié à la protection de la femme et de la famille (MINPROFF) et dont la mission est de réduire les inégalités qui existent entre les hommes et les femmes. Plusieurs femmes sont victimes de violences et n'osent pas les dénoncer de peur de subir des représailles. Environ 10% des femmes de la Commune de Nsem ont déjà subi des violences de divers types dans leur foyer. La plupart des femmes ayant subies des violences vives dans les couples en unions libres.

## **Participation à la vie politique**

Les statistiques de la participation des femmes à la vie politique et dans les instances de prise de décision sont loin d'être reluisantes dans la Commune de Nsem. Bien que le premier Adjoint au Maire soit une femme, seul sept (05) femmes sur vingt-cinq (25) sont présentes au Conseil Municipal, soit un taux de représentativité de 20%. Ce taux de représentativité est inférieur aux 30% préconisé par la conférence de Beijing de 1995. Dans l'administration communale, les femmes représente 13,3% du total du personnel communal. Aucune femme n'occupe un poste de responsabilité au sein de la Commune. Elles sont principalement recrutées comme femme de ménage. Les postes de commandements (Sous-préfet, Commandant de Brigade, et Commissaire de police) identifiés dans la Commune sont tous occupés par les hommes. Cette tendance se confirme dans le commandement traditionnel où aucune femme ne figure sur la liste des chefs traditionnels. En somme, la promotion des femmes aux postes de responsabilité reste faible quel que soit le grade considéré au niveau des services publics et privée de la localité de Nsem.

## **Accès et contrôle des ressources**

Les critères et conditions d'accès aux ressources et aux moyens de production constituent un frein pour la participation des femmes au développement dans la Commune de Nsem. Le poids des us et coutumes, et le confinement aux activités peu rentables sont des obstacles au développement de l'économie locale. L'exclusion des femmes de la possession des terres par voie de succession constitue une violation de leur droit. Le taux d'activité des hommes est nettement supérieur à celui des femmes. On y observe une différence du taux d'implication des femmes dans l'activité économique dans la Commune. Cet écart dénote une différence d'opportunité entre hommes et femmes sur le marché du travail qui se justifie entre autres par le niveau d'instruction qui est très faible chez la femme par rapport à l'homme.

#### 4.8-Synthèse des données sur le VIH/SIDA

La question du VIH/SIDA a été résumée en une évaluation à travers la notion « des trois 90 » dans la Commune (90 % de la population connaît son statut sérologique, 90 % de la population dépisté positive à accès aux ARV et 90 % de ceux qui sont sous traitement parviennent à avoir une charge virale indétectable). Cette évaluation a pour objectif de définir les activités à mener au niveau familial, communautaire et communal. Le tableau ci-dessous présente la synthèse des données sur le VIH/SIDA dans la Commune de Nsem.

**Tableau 31** : Synthèse des données sur le VIH/SIDA.

Acteurs	Domaine d'intervention	Cibles	Espace d'intervention	Financement engagé (F CFA)
Centre Médical d'Arrondissement (CMA) de Nsem	<ul style="list-style-type: none"> <li>Fourniture des Anti-Rétro-Viraux (ARV) et des préservatifs ;</li> <li>Dépistage du VIH/SIDA ;</li> <li>Sensibilisation des populations sur l'importance du dépistage du VIH/SIDA.</li> </ul>	<ul style="list-style-type: none"> <li>Personnes vivantes avec le VIH/SIDA ;</li> <li>Toute la population de la Commune</li> </ul>	Nsem	Budget de fonctionnement du MINSANTE/CMA
Ministère des Affaires Sociales (MINAS), Centre Sociale de Nsem	<ul style="list-style-type: none"> <li>Appui nutritionnels ;</li> <li>Appui en vêtement ;</li> <li>Mise à disposition des fournitures scolaire et du matériel didactique ;</li> <li>Subvention ou concours financier en guise d'appui à l'insertion ou à la réinsertion socio-économique.</li> </ul>	<ul style="list-style-type: none"> <li>Orphelins mineurs vivant avec le VIH/SIDA ;</li> <li>Orphelins mineur du fait du VIH/SIDA.</li> </ul>	Tous les villages de la Commune de Nsem	1 000 000
<b>Total</b>				<b>1 000 000</b>

Source : Résultats du diagnostic participatif, Août 2017.



#### 4.9-Economie locale

Le tableau ci-après présente la synthèse de l'économie locale.

**Tableau 32** : Synthèse sur l'économie locale

Secteur	Potentialités/atouts,	Activités génératrices de revenus	Difficultés	Actions à entreprendre	Attente	Acteurs
agriculture	<ul style="list-style-type: none"> <li>Vastes étendus de terre arables soit plus de 5000 ha</li> <li>Sols fertiles</li> <li>Variétés de cultures (vivrières, de rentes, maraichères)</li> <li>Climat de type équatorial</li> <li>Forte population active soit 90%</li> </ul>	<ul style="list-style-type: none"> <li>vente du cacao soit 25% des revenus</li> <li>vente des vivres soit 50% des revenus</li> </ul>	<ul style="list-style-type: none"> <li>Difficultés d'écoulement (mauvais état des routes communautaires)</li> <li>Faible encadrement des agriculteurs par des chefs de postes</li> </ul>	<ul style="list-style-type: none"> <li>Assurer l'encadrement technique des agriculteurs par les chefs de postes</li> <li>Implication effective de la Commune dans les activités agricoles</li> <li>Créations des champs semenciers dans différentes localités</li> </ul>	<ul style="list-style-type: none"> <li>La création des vastes plantations communales favoriserait la création de l'emploi, l'augmentation des revenus par habitant et des recettes de la Commune</li> </ul>	D A MINADER HAUTE SANAGA COMMUNE IRAD ANAFOR
élevage	<ul style="list-style-type: none"> <li>Disponibilité du pâturage</li> </ul>	<ul style="list-style-type: none"> <li>Elevage des caprins, ovins soit 1%des revenus</li> </ul>	<ul style="list-style-type: none"> <li>Faible connaissance des techniques</li> <li>Manque de moyens financiers pour projets d'élevage</li> </ul>	<ul style="list-style-type: none"> <li>Former les populations en techniques d'élevage moderne et productif</li> <li>Regrouper les éleveurs par filière</li> <li>Appui financier des éleveurs par filière</li> <li>Création des fermes avicoles et porcines</li> </ul>	<ul style="list-style-type: none"> <li>La création des fermes avicoles et porcines, des étangs piscicoles contribuerait à faciliter l'accès aux protéines animales aux populations et à l'augmentation des revenus</li> </ul>	DA/DD MINEPIA HAUTE SANAGA COMMUNE
pêche	<ul style="list-style-type: none"> <li>Présence des cours d'eau</li> </ul>	<ul style="list-style-type: none"> <li>Ente des produits halieutiques (poisson)</li> </ul>	<ul style="list-style-type: none"> <li>Pêche artisanale</li> <li>Manque d'outils de pêche : pirogue filets</li> <li>Faible organisation</li> </ul>	<ul style="list-style-type: none"> <li>Réguler la pêche</li> </ul>	<ul style="list-style-type: none"> <li>Appui en matériel de pêche</li> <li>Organisation des pêcheurs en association</li> </ul>	
artisanat	<ul style="list-style-type: none"> <li>Existence des PFNL</li> <li>Présence du sable</li> <li>Et de la roche</li> </ul>	<ul style="list-style-type: none"> <li>Extraction de sable</li> <li>Concassage des pierres</li> <li>Fabrication des objets d'art : hôte, calebasses, paniers, mortiers pilons chaises</li> <li>Fabrication des pirogues</li> </ul>	<ul style="list-style-type: none"> <li>Faible valorisation et promotion de l'artisanat local</li> </ul>	<ul style="list-style-type: none"> <li>Organisation des foires artisanales dans la Commune</li> </ul>	<ul style="list-style-type: none"> <li>Les foires artisanales permettraient de développer le tourisme</li> </ul>	COMMUNE
commerce	<ul style="list-style-type: none"> <li>Existence d' 01 centre commercial</li> </ul>	<ul style="list-style-type: none"> <li>vente des produits de base dans les échoppes</li> <li>Vente des produits agricoles</li> <li>Vente des produits de pêche</li> <li>Vente des produits artisanaux</li> </ul>	<ul style="list-style-type: none"> <li>Faible organisation</li> <li>Centre commercial non aménagé</li> <li>Centre urbain non disséminé</li> <li>Faible fonctionnement</li> </ul>	<ul style="list-style-type: none"> <li>Susciter la dynamisation des marchés locaux</li> <li>Organisation de ventes groupées</li> </ul>	<ul style="list-style-type: none"> <li>L'activité commerciale contribuerait à augmenter le fichier des contribuables de la Commune</li> </ul>	COMMUNE PARTENAIR ES INVESTISEURS

Secteur	Potentialités/atouts,	Activités génératrices de revenus	Difficultés	Actions à entreprendre	Attente	Acteurs
			des marchés construits			
tourisme	<ul style="list-style-type: none"> <li>Plusieurs sites touristiques potentiels</li> </ul>	<ul style="list-style-type: none"> <li></li> </ul>	<ul style="list-style-type: none"> <li>Faible organisation des responsables communaux</li> <li>Absence de fichier ou de carte touristique</li> </ul>	<ul style="list-style-type: none"> <li>Elaborer une carte touristique</li> <li>Aménager et viabiliser les sites répertoriés</li> <li>La construction des cases touristiques</li> <li>La construction d'un restaurant communal</li> </ul>	<ul style="list-style-type: none"> <li>L'identification et l'aménagement des sites touristiques peuvent susciter une ruée des touristes dans la Commune permettant ainsi le développement de l'économie locale</li> </ul>	COMMUNE DD MINTOURL HAUTE SANAGA
Mines, industries et développement technologique	<ul style="list-style-type: none"> <li>Plusieurs sites de sable et de pierre potentiels</li> <li>Bonne Variété du sable</li> </ul>	<ul style="list-style-type: none"> <li>extraction traditionnel du sable</li> </ul>	<ul style="list-style-type: none"> <li>Faible implication de la Commune dans le secteur</li> <li>Absence d'exploration des sites miniers</li> </ul>	<ul style="list-style-type: none"> <li>Identification des sites de sables et de pierre</li> <li>Aménagement des carrières de sables et de pierre</li> </ul>	<ul style="list-style-type: none"> <li>L'aménagement des carrières sable et de pierre peut augmenter substantiellement les recettes de la Commune</li> <li>Trouver des emplois aux jeunes</li> <li>Faciliter la construction des habitations à moindre cout</li> </ul>	COMMUNE DD MINMIDT HAUTE SANAGA

#### 4.10-Synthese des données sur les changements climatiques

Les perturbations climatiques dans la Commune de NSEM se manifestent par des tendances alliant la hausse des températures, la hausse de la pluviométrie et les vents violents qui entraînent plusieurs contraintes dans divers secteurs socioéconomiques dont l'agriculture, l'élevage/pêche, eau, la forêt et la santé. Le tableau ci-dessous en fait l'économie.

**Tableau 33** : Matrice de captage de la gravité des problèmes, contraintes et identification des mesures d'adaptation aux changements climatiques

N°	Secteurs	Tendances	Effets biophysiques	Effets socio-économiques	Niveau de risque	Potentiel local pour résoudre/capacité d'adaptation	Solutions envisagées	Localisation
1	Agriculture	<ul style="list-style-type: none"> <li>Hausse de la temperature</li> <li>Vents violents</li> <li>Hausse de la moyenne des précipitations</li> </ul>	<ul style="list-style-type: none"> <li>Perturbation du calendrier agricole</li> <li>Longue saison sèche</li> <li>Assèchement des sols, des plantes et des cours d'eau</li> </ul>	<ul style="list-style-type: none"> <li>Baisse de la production</li> <li>Baisse des rendements agricoles</li> <li>Baisse du revenu des ménages</li> <li>Découragement des agriculteurs</li> <li>Recours à une agriculture de subsistance</li> </ul>	Moyen	<ul style="list-style-type: none"> <li>Tentative de pratique des cultures de contre saison</li> <li>Pratique de la jachère</li> <li>Pratique de l'agriculture dans les bas-fonds</li> <li>Utilisation des produits phytosanitaires</li> </ul>	<ul style="list-style-type: none"> <li>Renforcer l'encadrement des populations sur les techniques culturales moderne</li> <li>Octroi des semences améliorées et produits phytosanitaires</li> <li>Aménagement des pistes agricoles</li> </ul>	Toute la Commune

N°	Secteurs	Tendances	Effets biophysiques	Effets socio-économiques	Niveau de risque	Potentiel local pour résoudre/capacité d'adaptation	Solutions envisagées	Localisation
			<ul style="list-style-type: none"> <li>❖ Erosion hydrique et éolienne</li> <li>❖ Lessivage des sols</li> <li>❖ Augmentation des maladies des plantes</li> <li>❖ Recrudescence des feux de brousse</li> <li>❖ Mauvais état des pistes agricoles</li> </ul>	<ul style="list-style-type: none"> <li>❖ Pauvreté</li> </ul>			<ul style="list-style-type: none"> <li>❖ Valorisation des marécages</li> <li>❖ Organisation des populations en coopératives</li> </ul>	
2	Élevage, pêche et industries animales	<ul style="list-style-type: none"> <li>❖ Hausse des températures</li> <li>❖ Hausse de la moyenne des précipitations</li> <li>❖ Vents violents</li> </ul>	<ul style="list-style-type: none"> <li>❖ Présence des maladies des bêtes</li> <li>❖ Assèchement des cours d'eau en saison sèche</li> <li>❖ Appauvrissement des cours d'eau en ressources halieutiques</li> <li>❖ Destruction des enclos par les vents et la forte pluviométrie</li> <li>❖ Faible claustration des bêtes</li> </ul>	<ul style="list-style-type: none"> <li>❖ Diminution de la taille des cheptels</li> <li>❖ Rareté des ressources halieutiques</li> <li>❖ Baisse de la production animale</li> <li>❖ Baisse du revenu des ménages</li> <li>❖ Découragement des populations</li> <li>❖ pauvreté</li> </ul>	Élevé	<ul style="list-style-type: none"> <li>❖ Recours à l'élevage non conventionnel</li> <li>❖ Recours à une pêche non conventionnel</li> </ul>	<ul style="list-style-type: none"> <li>❖ Construction des étangs piscicoles dans les villages</li> <li>❖ Renforcer l'encadrement technique des éleveurs</li> <li>❖ Construction des fermes porcines et avicoles dans les villages</li> <li>❖ Construction d'un centre vétérinaire à bonalea</li> <li>❖ Organisation des populations en GIC</li> </ul>	Toute la Commune
3	Santé	<ul style="list-style-type: none"> <li>❖ Baisse de la pluviométrie</li> <li>❖ Hausse des températures</li> <li>❖ Vents violents</li> <li>❖ Hausse de la pluviométrie</li> </ul>	<ul style="list-style-type: none"> <li>❖ Inondation des sources d'eau</li> <li>❖ Présence des marres d'eau</li> <li>❖ Prolifération des moustiques</li> <li>❖ Abondance de poussière en saison sèche</li> </ul>	<ul style="list-style-type: none"> <li>❖ Prolifération des maladies hydriques</li> <li>❖ Prolifération du paludisme</li> <li>❖ Faible suivi des malades</li> <li>❖ Recours à l'automédication</li> <li>❖ Complication des maladies</li> <li>❖ Réduction de l'espérance de vie</li> <li>❖ Baisse de la main d'œuvre</li> <li>❖ Baisse des revenus</li> </ul>	Moyen	<ul style="list-style-type: none"> <li>❖ recours à la médecine traditionnelle</li> <li>❖ aménagement des sources</li> <li>❖ utilisation des moustiquaires</li> </ul>	<ul style="list-style-type: none"> <li>❖ Encadrement de la population sur diverse thématiques liées à la santé</li> <li>❖ respecter le calendrier vaccinal</li> <li>❖ Aménager les points d'eau et les alentours des maisons</li> <li>❖ réhabilitation et équipement des centres de santé</li> </ul>	Toute la Commune

N°	Secteurs	Tendances	Effets biophysiques	Effets socio-économiques	Niveau de risque	Potentiel local pour résoudre/capacité d'adaptation	Solutions envisagées	Localisation
			<ul style="list-style-type: none"> <li>❖ Assèchement de certains points d'eau</li> <li>❖ Dégradation des centres de santé du à l'érosion</li> </ul>	<ul style="list-style-type: none"> <li>❖ pauvreté</li> </ul>			<ul style="list-style-type: none"> <li>❖ existant</li> </ul>	
4	Forêt et faune	<ul style="list-style-type: none"> <li>❖ hausse de la température</li> <li>❖ vents violents</li> </ul>	<ul style="list-style-type: none"> <li>❖ pratique de l'agriculture sur brûlis</li> <li>❖ déforestation</li> <li>❖ éloignement des espèces fauniques</li> <li>❖ présence des feux de brousse</li> <li>❖ chute d'arbres du aux vents violents</li> </ul>	<ul style="list-style-type: none"> <li>❖ recul du couvert végétal</li> <li>❖ pollution atmosphérique</li> <li>❖ Rareté des produits floristiques et fauniques</li> <li>❖ réchauffement du sol</li> <li>❖ disparition de certaines espèces fauniques et florale</li> </ul>	Moyen	<ul style="list-style-type: none"> <li>❖ tentative de reboisement</li> </ul>	<ul style="list-style-type: none"> <li>❖ Protéger les espèces en voies de disparition (création des forêts communautaires)</li> <li>❖ promouvoir l'utilisation des foyers améliorés</li> <li>❖ pratique du reboisement</li> </ul>	Toute la Commune
5	Travaux Publics	<ul style="list-style-type: none"> <li>❖ hausse de la pluviométrie</li> <li>❖ vents violents</li> </ul>	<ul style="list-style-type: none"> <li>❖ érosion hydrique et éolienne</li> <li>❖ Présence des bourniers et nids de poules</li> <li>❖ chute d'arbres sur la route du aux vents violents</li> </ul>	<ul style="list-style-type: none"> <li>❖ Recrudescence des accidents de circulation</li> <li>❖ Coûts élevés des transports</li> <li>❖ Rareté des moyens de transports</li> <li>❖ Faible circulation des biens et des personnes</li> <li>❖ Faible échanges économiques</li> </ul>	Moyen	<ul style="list-style-type: none"> <li>❖ Entretien périodique des routes par la population</li> <li>❖ Cantonnages des pistes</li> </ul>	<ul style="list-style-type: none"> <li>❖ Octroi du matériel d'entretien routier</li> <li>❖ Ouverture des pistes agricoles</li> <li>❖ Reprofilage régulier des axes principaux et secondaires</li> <li>❖</li> </ul>	Toute la Commune
6	Environnement et protection de la nature	<ul style="list-style-type: none"> <li>❖ Hausse de la température</li> </ul>	<ul style="list-style-type: none"> <li>❖ Assèchement des cours d'eau et de la nappe phréatique</li> <li>❖ Assèchement des sols</li> <li>❖ Appauvrissement des sols</li> <li>❖ Pratique de l'agriculture sur brûlis</li> <li>❖ Poussière abondante en saison sèche</li> <li>❖ Pollution</li> </ul>	<ul style="list-style-type: none"> <li>❖ Vulnérabilité des organismes humains</li> <li>❖ Faible pratique des activités agricoles</li> </ul>	Moyen	<ul style="list-style-type: none"> <li>❖ Utilisation des engrais biologique</li> </ul>	<ul style="list-style-type: none"> <li>❖ Construction des fausses à compost</li> <li>❖ Construction des latrines</li> <li>❖ Création des clubs des amis de la nature dans les établissements</li> <li>❖ Sensibilisation des populations sur l'importance de la protection de la nature</li> </ul>	

N°	Secteurs	Tendances	Effets biophysiques	Effets socio-économiques	Niveau de risque	Potentiel local pour résoudre/capacité d'adaptation	Solutions envisagées	Localisation
			atmosphérique					
7	Développement urbain et habitat	<ul style="list-style-type: none"> <li>❖ Hausse de la pluviométrie</li> <li>❖ Vents violents</li> </ul>	<ul style="list-style-type: none"> <li>❖ Dégradation des habitations en saison pluvieuse</li> <li>❖ Destruction des habitations par les vents violents</li> </ul>	<ul style="list-style-type: none"> <li>❖ Augmentation des familles vulnérables</li> <li>❖ Précarité des conditions de logement</li> </ul>	Moyen	Faible	<ul style="list-style-type: none"> <li>❖ Construction des habitations en matériaux définitifs</li> <li>❖ Construction des clôtures autour des habitations</li> <li>❖ Octroi du matériel de construction</li> </ul>	Toute la Commune
8	Energie	<ul style="list-style-type: none"> <li>❖ Vents violents</li> <li>❖ Forte pluviométrie</li> </ul>	<ul style="list-style-type: none"> <li>❖ Chute d'arbre sur les installations électriques</li> </ul>	<ul style="list-style-type: none"> <li>❖ Coupure intempestive du courant électrique</li> <li>❖ Coûts élevés des hydrocarbures</li> <li>❖ Ralentissement des activités économiques</li> <li>❖ Baisse du revenu des ménages</li> <li>❖ Pauvreté</li> </ul>	Moyen	Utilisation des sources d'énergies alternatives (lampes solaires, groupes électrogènes, gaz domestique...)	<ul style="list-style-type: none"> <li>❖ Maintenance régulière du réseau électrique</li> <li>❖ Construction des centrales solaires</li> </ul>	Toute la Commune

#### 4.11-Synthèse des données sur l'Environnement

La protection de l'environnement est un axe fort important sur lequel la Commune doit mettre l'accent. Le tableau ci-dessous présente la synthèse sur l'environnement.

Acteurs	Domaine d'intervention	Bénéficiaires	Zone d'intervention	Financement engagé
Commune de Nsem	<ul style="list-style-type: none"> <li>• Ramassage des ordures ménagères dans l'espace urbain ;</li> <li>• Pose des bacs à ordures dans les marchés et à la gare routière ;</li> <li>• Assainissement des</li> <li>• Reboisement des espaces.</li> </ul>	<ul style="list-style-type: none"> <li>• Populations de Nsem et de ses environs</li> </ul>	<ul style="list-style-type: none"> <li>• Nsem</li> </ul>	//
Ministère des Forêts et de la Faune (Poste forestier et de chasse de Nsem)	<ul style="list-style-type: none"> <li>• Protection des ressources des ressources forestières et faunique (lutte contre le braconnage et l'exploitation illégale du bois) ;</li> <li>• Reboisement des espaces dégradé ;</li> <li>• Contrôle de l'utilisation et de la gestion des forêts par les populations et les opérateurs économiques.</li> </ul>	Populations de la Commune de Nsem	Tous les villages de la Commune de Nsem	Budget de fonctionnement du poste forestier et de chasse de Nsem

**Tableau 34** : Synthèse des données sur l'environnement

#### 4.12-Principaux problèmes, besoins identifiés, consolidés par secteur et Microprojets Prioritaires

##### 4.12.1. Principaux problèmes, besoins identifiés, consolidés par secteur

Le tableau ci-dessous présente le tableau d'analyse simple des problèmes.

##### SECTEUR 1 : AGRICULTURE ET DÉVELOPPEMENT RURAL

Problème	Causes	Conséquences	Besoins/Idees de projet	Villages concernés
<b>Difficulté à pratiquer une agriculture rentable et durable</b>	<ul style="list-style-type: none"> <li>• Difficulté d'abattage des arbres pour l'extension des champs ;</li> <li>• Utilisation d'un outillage agricole rudimentaire ;</li> <li>• Difficulté d'accès aux semences améliorées (plants de cacao et de palmier à huile, maïs, etc.) ;</li> <li>• Insuffisance des moyens financiers des agriculteurs ;</li> <li>• Insuffisance des postes agricoles ;</li> <li>• Circulation d'intrants (semences et produits phytosanitaires) de mauvaise qualité ;</li> <li>• Faible organisation des producteurs en GIC et Coopératives ;</li> <li>• Difficulté d'accès aux crédits agricole ;</li> <li>• Présence des ravageurs et des maladies des plantes ;</li> <li>• Difficulté d'accès aux conseils/encadrement technique;</li> <li>• Non maîtrise des activités de post production</li> <li>• Mauvais conditionnement de produits agricoles ;</li> <li>• Absence d'unité de transformation des produits agricoles (moulins multifonctionnel) ;</li> <li>• Enclavement des bassins de production ;</li> <li>• Difficulté de commercialisation des produits agricoles ;</li> <li>• Insuffisance des infrastructures de stockage des produits agricoles ;</li> <li>• Insuffisance des pistes agricoles</li> <li>• Mauvais état des pistes agricoles existantes.</li> </ul>	<ul style="list-style-type: none"> <li>• Faible productivité agricole ;</li> <li>• Faible revenu des agriculteurs ;</li> <li>• Pauvreté ;</li> <li>• Mauvaise qualité des produits agricoles ;</li> <li>• Méventes des produits agricoles ;</li> <li>• Abandon des activités agricoles ;</li> <li>• Perte des récoltes ;</li> <li>• Faible revenus.</li> </ul>	<ul style="list-style-type: none"> <li>• Plaidoyer pour la création de deux postes agricole dont 01 à Mbenda et 01 à Zing ;</li> <li>• Plaidoyer pour l'affectation de 02 encadreurs supplémentaires dans les postes agricoles de la Commune ;</li> <li>• Accompagnement à la création/redynamisation d'au moins 18 associations des producteurs (une par village) dans la Commune ;</li> <li>• Organisation de cinq (05) ateliers de formation des organisations des producteurs sur l'entrepreneuriat coopératif et les GICs ;</li> <li>• Accompagnement des organisations des producteurs à la recherche des financements/crédits agricoles,</li> <li>• Octroi des subventions aux meilleures organisations des producteurs ;</li> <li>• Construction et équipement d'une maison du planteur à NSEM ;</li> <li>• Création de 10 pépinières de cacao dont une dans chacune des localités suivantes : Mbenda, Zing, Epeda II, Mebanga, Mekon 4, Meyane, Meyene, Nyeng, Ambame, et NSEMck ;</li> <li>• Ouverture de 06 pistes agricoles dont les principaux axes sont les suivants : Epeda I-Ngomeden (5 km), Mekon 4-Rail (7km), Meyene-Mekon I (10 km), So'o-Gobone (3km), So'o-Meyane (5km), et Mekon-Kea (3km) ;</li> <li>• Construction de 03 magasins de stockage des produits agricoles dont un dans chacune des localités suivantes : Nyeng, Bandje et Essong ;</li> <li>• Construction de 11 maison équipées de deux moulins multifonctionnels à gasoil dont une maison dans chacune des localités suivantes : NSEM, Epeda I, Mbong, Mebanga,</li> </ul>	Espaces urbains et villages

Problème	Causes	Conséquences	Besoins/Idées de projet	Villages concernés
			Mekon 4, Meyane, Meyene, Mibanga II, So'o Ndene, Kea, et NSEMck ; <ul style="list-style-type: none"> <li>• Construction de 01 séchoir moderne de cacao à NSEM.</li> </ul>	



## SECTEUR 2 : ÉLEVAGE, PÊCHES ET INDUSTRIES ANIMALES

Problèmes	Causes	Conséquences	Besoins/Idées de projet	Villages concernés
<b>Difficultés à pratiquer les activités d'élevage et de pisciculture rentables</b>	<ul style="list-style-type: none"> <li>Absence de centre zootechnique dans la Commune ;</li> <li>Insuffisance des moyens matériels et d'équipements dans les services d'encadrement existant ;</li> <li>Insuffisance des moyens financiers des populations pour pratiquer l'élevage ;</li> <li>Faible connaissance des programmes d'appuis aux éleveurs ;</li> <li>Faible organisation des populations autour des GICs et coopératives ;</li> <li>Le poids des traditions et coutumes locales ;</li> <li>Présence des maladies des animaux (épizooties) ;</li> <li>Divagation des animaux élevés ;</li> <li>Absence de formation sur les techniques d'élevage moderne ;</li> </ul>	<ul style="list-style-type: none"> <li>Faible production ;</li> <li>Faible revenu des éleveurs ;</li> <li>Mauvaise qualité des produits ;</li> <li>Insécurité alimentaire ;</li> <li>Conflit agropastoraux</li> <li>Pauvreté ;</li> <li>Abandon de l'activité.</li> </ul>	<ul style="list-style-type: none"> <li>Plaidoyer pour la création d'un centre zootechnique et vétérinaire à NSEM ;</li> <li>Construction et équipement de 04 fermes avicoles communautaires dont une dans chaque localités suivantes : NSEM, Mbong, Meyane et Mibanga II ;</li> <li>Construction et équipement d'une porcherie communautaire à Nyeng ;</li> <li>Accompagnement à la création de 18 associations des producteurs ;</li> <li>Organisation de trois (03) sessions de formation des éleveurs sur les techniques modernes d'élevage des caprins et des poulets.</li> <li>Accompagnement des associations des producteurs à la recherche de financement.</li> </ul>	Espaces urbains et villages

## SECTEUR 3: SANTÉ PUBLIQUE

Problème	Causes	Conséquences	Besoins/Idées de projet	Villages concernés
<b>Difficultés d'accès aux soins de santé de qualité</b>	<ul style="list-style-type: none"> <li>Insuffisance des centres des formations sanitaires (01 CMA pour toute la Commune) ;</li> <li>Insuffisance du personnel soignant qualifié ;</li> <li>Equipement insuffisant des formations sanitaires ;</li> <li>Difficulté d'accès aux médicaments ;</li> <li>; Faible pouvoir d'achat des ménages ;</li> <li>Coût élevé des médicaments et ordonnance médicale ;</li> <li>Insuffisance (voire inexistence) des pharmacies ;</li> <li>Difficulté d'évacuation des malades vers les formations sanitaires ;</li> <li>Faible pratique des mesures d'hygiène ;</li> <li>Pratique de la pharmacopée traditionnelle ;</li> </ul>	<ul style="list-style-type: none"> <li>Cherté des soins ;</li> <li>Automédication ;</li> <li>Développement du charlatanisme ;</li> <li>Prolifération de certaines maladies ;</li> <li>Multiplication des déplacements liés à la santé ;</li> <li>Baisse de la main d'œuvre productive ;</li> <li>Augmentation du taux de mortalité.</li> </ul>	<ul style="list-style-type: none"> <li>Réhabilitation du Centre Médical d'Arrondissement de NSEM ;</li> <li>Construction d'un logement d'astreinte pour personnel soignant au CMA de NSEM ;</li> <li>Construction et équipement de 04 centres de santé de santé dans les localités suivantes : 01 à Nyeng, 01 So'o Ndene, 01 à NSEMck, et 01 Essong ;</li> <li>Construction et équipement d'une propharmacie communautaire à Essong ;</li> <li>Accompagnement à la redynamisation du COSA de la Commune ;</li> </ul>	Espaces urbains et villages

Problème	Causes	Conséquences	Besoins/Idées de projet	Villages concernés
	<ul style="list-style-type: none"> <li data-bbox="495 260 857 284">• Instabilité du personnel soignant.</li> </ul>		<ul style="list-style-type: none"> <li data-bbox="1420 260 1834 368">• Organisation de quatre (04) ateliers de formation de relais communautaires sur les premiers soins à donner aux malades dans les villages.</li> </ul>	

#### SECTEUR 4: ÉDUCATION DE BASE

Problème	Causes	Conséquences	Besoins/Idées de projet	Village concernés
<p><b>Difficulté d'accès à l'éducation de base de qualité</b></p>	<ul style="list-style-type: none"> <li>• Insuffisance des infrastructures scolaires (salles de classes, bibliothèques, aires de jeux, etc.) ;</li> <li>• Insuffisance du personnel enseignant qualifié ;</li> <li>• Insuffisance (voire absence) de logement d'astreinte des enseignants ;</li> <li>• Insuffisance des écoles primaires et maternelles ;</li> <li>• Accès limité au matériel didactique (élèves et enseignants) ;</li> <li>• Faible niveau d'équipement des salles de classe ;</li> <li>• Insuffisance de latrines et points d'eau potable dans les écoles ;</li> <li>• Inexistence des clôtures autour des écoles ;</li> <li>• Insuffisance des tables bancs dans certains établissements ;</li> <li>• Présence des enfants en âges scolaires non scolarisé dans la Commune ;</li> <li>• Faible revenu des parents.</li> </ul>	<ul style="list-style-type: none"> <li>• Sous scolarisation</li> <li>• Déperdition scolaire ;</li> <li>• Analphabétisme croissant ;</li> <li>• Délinquance juvénile</li> <li>• Difficulté d'insertion socioprofessionnelle des jeunes ;</li> <li>• Calendrier scolaire inachevé ;</li> <li>• Echecs scolaires ;</li> <li>• Mariages et grossesses précoces.</li> </ul>	<ul style="list-style-type: none"> <li>• Construction et équipement de 10 salles de classes dans les établissements de la Commune de NSEM dont 02 à l'EM d'Epeda II, 02 à l'EP de Mekon 4, 02 à l'EP de Meyane, 02 à l'EP de Meyene, et 02 à l'EP de Nyeng ;</li> <li>• Plaidoyer pour l'affectation de 35 enseignants dans les écoles de la Commune de NSEM dont 02 à l'EP de Kea, 03 à l'EP d'Epeda 1, 05 à l'EP de Meyene, 02 à l'EP de Mekon 4, 02 à l'EP de Mbong, 04 à l'EP d'Ambame, 03 à l'EP de Meyane, 03 à l'EP de Nyeng, 04 à l'EP de Mibanga 2, et 03 à l'EP de NSEMck ;</li> <li>• Construction et équipement de 08 logements d'astreintes dans les écoles de la Commune dont 04 à l'EP de NSEMck, 02 à l'EP de Meyene, et 02 à l'EP de Mekon 4 ;</li> <li>• Organisation de six (06) séances de sensibilisation des parents sur l'importance de l'école.</li> </ul>	<p>Espaces urbains et villages</p>

## SECTEUR 5: TRAVAUX PUBLICS

Problème	Causes	Conséquences	Besoins/Idées de projet	Villages concernés
<b>Mauvais état du réseau routier de la Commune</b>	<ul style="list-style-type: none"> <li>• Présences des bourbiers et des nids de poules sur les routes ;</li> <li>• Entretien parcellaire et irrégulier des infrastructures routières ;</li> <li>• Absence des barrières de pluie ;</li> <li>• Absence de comité de route ;</li> <li>• Faible intérêt économique ;</li> <li>• Faible organisation des populations.</li> </ul>	<ul style="list-style-type: none"> <li>• Accidents de circulation ;</li> <li>• Coût élevé du transport et des produits de première nécessité ;</li> <li>• Précarité des conditions de transport (surcharge, etc.) ;</li> <li>• Pertes post récolte ;</li> <li>• Ecoulement difficile des produits et marchandises</li> <li>• Exode rural.</li> </ul>	<ul style="list-style-type: none"> <li>• -Réhabilitation de l'axe NSEMCK-BANDJA (03km) ;</li> <li>• Réhabilitation de l'axe MBENDA-NYENG (12km)</li> <li>• Réhabilitation de l'axe MEBANGA2- NSEM (13km) ;</li> <li>• Réhabilitation de l'axe NSEM-NSEMCK 12 km;</li> <li>• Réhabilitation de l'axe ASSECK-SO'O NDENE (12Km);</li> <li>• Réhabilitation de l'axe MBENDA- NSEM (15Km) ;</li> <li>• Redynamisation/création des comités de routes.</li> </ul>	Tous les villages

## SECTEUR 6: EAU ET ÉNERGIE

Problèmes	Causes	Conséquences	Besoins/Idées de projet	Villages concernés
<b>Difficulté d'accès à l'eau potable</b>	<ul style="list-style-type: none"> <li>• Insuffisance de points d'eau potables (puits, forages, sources aménagées) ;</li> <li>• Présences de nombreux points d'eau défectueux ;</li> <li>• Faible organisation de la population en comité de gestion des points d'eau ;</li> <li>• Inaction des Comités de gestion existant ;</li> <li>• Faible entretien des points d'eau existant ;</li> <li>• Surexploitation de certains points d'eau existants ;</li> <li>• Assèchement de certains points d'eau ;</li> <li>• Eloignement de certains points d'eau ;</li> <li>• Absence/insuffisance des fonds pour la réparation des pompes ;</li> <li>• Manque de transparence sur la gestion des caisses de maintenance ;</li> <li>• Mauvaise qualité de l'eau de certains points d'eau.</li> </ul>	<ul style="list-style-type: none"> <li>• Récurrence des maladies hydriques ;</li> <li>• Dépenses supplémentaires pour la santé ;</li> <li>• Longs déplacements à la recherche d'eau ;</li> <li>• Augmentation du taux de mortalité des enfants ;</li> <li>• Conflits entre les populations ;</li> <li>• Consommation des eaux souillées.</li> </ul>	<ul style="list-style-type: none"> <li>• Construction de deux adductions d'eau potable dans la Commune à NSEM et à Mbenda;</li> <li>• Construction de 04 puits positifs équipés de pompes à motricité humaine dont 02 à Zing, 01 à Mbong et 01 à Kea ;</li> <li>• Construction de 10 forages positifs équipés de pompe à motricité humaine dont 02 à Epeda II, 01 à Epeda I, 01 à Mbong, 01 à Mebanga I, 01 à Mibanga, 01 à So'o Ndene, 01 à Ambane, 01 à Bandja, et 01 à NSEMck;</li> <li>• Réhabilitation de 03 puits équipés de pompes à motricité humaine dont 02 à Mbenda et 01 à Bandja ;</li> <li>• Redynamisation de tous les comités de gestion des points d'eau de la Commune.</li> </ul>	Espaces urbains et villages

Problèmes	Causes	Conséquences	Besoins/Idées de projet	Villages concernés
<b>Difficulté d'accès à l'énergie électrique</b>	<ul style="list-style-type: none"> <li>Absence de couverture de la Commune par le réseau électrique d'Enéo ;</li> <li>Absence des groupes électrogènes communautaires dans la Commune ;</li> <li>Insuffisance des moyens financiers des populations.</li> </ul>	<ul style="list-style-type: none"> <li>Développement difficile de certaines activités économiques ;</li> <li>Difficulté d'accès à certains aux informations ;</li> <li>Exode rural ;</li> <li>Echecs scolaires.</li> </ul>	<ul style="list-style-type: none"> <li>Electrification photovoltaïque des localités suivantes : Mbenda, Zing, Epeda II, Epeda I, Mbong, Meyane, Meyene, Mibanga II, Nyeng, So'o Ndene, Kea, NSEMck et Essong.</li> </ul>	
<b>Difficulté d'accès à un assainissement</b>	<ul style="list-style-type: none"> <li>Insuffisance des latrines publiques dans la Commune ;</li> <li>Insuffisance des moyens financiers pour la construction des latrines de bonne qualité ;</li> <li>Mauvais état des latrines dans les ménages.</li> </ul>	<ul style="list-style-type: none"> <li>Défécation à l'air libre ;</li> <li>Insalubrité ;</li> <li>Prolifération des maladies du péri-fécale ;</li> <li>Accroissement du taux de mortalité.</li> </ul>	<ul style="list-style-type: none"> <li>Construction de deux blocs de 04 latrines au CMA de NSEM et à l'EP de Mbong ;</li> <li>Sensibilisation des populations sur l'importance des latrines.</li> </ul>	

### **SECTEUR 7 : DOMAINES, CADASTRE ET AFFAIRES FONCIERES**

Problème	Causes	Conséquences	Besoins/Idées de projet	Villages concernés
<b>Difficultés d'accès aux titres fonciers et au droit à la propriété</b>	<ul style="list-style-type: none"> <li>Faible niveau de sensibilisation des populations sur la sécurité foncière et les procédures d'acquisition du titre foncier ;</li> <li>Absence d'un point focal du ministère des domaines et affaires foncières dans la Commune ;</li> <li>Complexité et cout élevé des procédures d'obtention des titres fonciers ;</li> <li>Absence de plan d'occupation du sol ;</li> <li>Gestion anarchique des espaces.</li> </ul>	<ul style="list-style-type: none"> <li>Litiges fonciers ;</li> <li>Risque de déguerpissement sans dédommagement.</li> </ul>	<ul style="list-style-type: none"> <li>Organisation de trois seminaries de formation des populations sur les textes et procédures d'obtention du titre foncier ;</li> <li>Vulgarisation des instruments juridiques relatifs à l'immatriculation des terres au Cameroun ;</li> <li>Création/désignation d'un point focal des domaines et des affaires foncières à la Commune ;</li> <li>Plaidoyer auprès du ministère des domaines, cadastre et des affaires foncières pour la réduction des couts de la procédure d'obtention du titre foncier ainsi que la simplification des procédures y afférentes.</li> </ul>	Espaces urbains et villages

### **SECTEUR 8 : PROMOTION DE LA FEMME ET DE LA FAMILLE**

Problèmes	Causes	Conséquences	Besoins/Idées de projet	Villages concernés
-----------	--------	--------------	-------------------------	--------------------

<b>Problèmes</b>	<b>Causes</b>	<b>Conséquences</b>	<b>Besoins/Idées de projet</b>	<b>Villages concernés</b>
<b>Faible promotion des Droits de la femme et de la famille</b>	<ul style="list-style-type: none"> <li>• Surcharge des travaux ménagers à la femme et la jeune fille ;</li> <li>• La pesanteur des traditions et coutumes ;</li> <li>• Prédominance des unions libres dans les ménages ;</li> <li>• Absence d'encadrement des couples sur la conservation et l'entretien du foyer ;</li> <li>• Faible maîtrise des actions des services de la promotion de la femme ;</li> <li>• Eloignement des services de promotion de la femme et de la famille ;</li> <li>• Dépendance financière de la femme vis à vis des hommes ;</li> <li>• Recrudescence du phénomène de fille-mère.</li> </ul>	<ul style="list-style-type: none"> <li>• Dépravation des mœurs</li> <li>• Accentuation de la dépendance de la femme vis-à-vis des hommes ;</li> <li>• Prolifération du phénomène des filles mères et enfants abandonnées ;</li> <li>• Prolifération des unions libres ;</li> <li>• Déperdition scolaire ;</li> <li>• Mariages et grossesses précoces ;</li> <li>• Délinquance juvénile ;</li> <li>• Prolifération des IST.</li> </ul>	<ul style="list-style-type: none"> <li>• Plaidoyer pour la création du centre de promotion de la femme et de la famille de NSEM ;</li> <li>• Organisation de trois (03) ateliers de formation des femmes aux activités génératrices de revenus ;</li> <li>• Organisation de deux (02) campagnes de mariages collectifs dans la Commune ;</li> <li>• Organisation de dix (10) causeries éducatives sur le mariage et les grossesses précoces ;</li> <li>• Redynamisation de 18 associations féminines (une par village).</li> </ul>	Espaces urbains

## **SECTEUR 9 : ADMINISTRATION TERRITORIALE, DÉCENTRALISATION ET MAINTIEN DE L'ORDRE**

<b>Problème</b>	<b>Causes</b>	<b>Conséquences</b>	<b>Besoins/Idées de projet</b>	<b>Villages concernés</b>
<b>Difficulté d'accès aux pièces officielles (Acte de naissance, acte de mariage, CNI)</b>	<ul style="list-style-type: none"> <li>Eloignement des centres d'Etat civil et des commissariats ;</li> <li>Lourdeurs administratives ;</li> <li>Faible sensibilisation des populations sur les procédures d'obtention des pièces officielles ;</li> <li>Découragement et méfiance de la population vis-à-vis des services administratifs ;</li> <li>Insuffisance des moyens financiers ;</li> <li>Découragement vis-à-vis des services administratifs</li> <li>Insuffisance des moyens financiers pour l'établissement des pièces officielles.</li> </ul>	<ul style="list-style-type: none"> <li>Difficulté d'exercer les droits civiques ;</li> <li>Rejet des dossiers du CEP à cause de l'absence d'acte de naissance ;</li> <li>Présence des personnes sans pièces officielles ;</li> <li>Prolifération des unions libres ;</li> <li>Délinquance.</li> </ul>	<ul style="list-style-type: none"> <li>Création des centres d'état civil dans les localités suivantes : Mekon 4 et Meyane ;</li> <li>Organisation des campagnes d'établissement des CNI et des actes de naissance dans la Commune ;</li> <li>Plaidoyer pour la création d'un commissariat de sécurité public à NSEM ;</li> <li>Organisation des mariages collectifs dans les villages.</li> </ul>	Espaces urbains

## **SECTEUR10 : ENVIRONNEMENT ET PROTECTION DE LA NATURE**

<b>Problème</b>	<b>Causes</b>	<b>Conséquences</b>	<b>Besoins/Idées de projet</b>	<b>Villages concernés</b>
<b>Faible pratique des mesures d'hygiène et de salubrité</b>	<ul style="list-style-type: none"> <li>Gestion anarchique des ordures ménagères ;</li> <li>Faible sensibilisation des populations sur les pratiques d'hygiène et de salubrité ;</li> <li>Non maîtrise des règles d'hygiène et de salubrités ;</li> <li>Absence d'encadrement des populations.</li> </ul>	<ul style="list-style-type: none"> <li>Pollution de l'environnement ;</li> <li>Prolifération de certaines maladies ;</li> <li>Dépenses supplémentaire pour la santé ;</li> <li>Pauvreté.</li> </ul>	<ul style="list-style-type: none"> <li>Sensibilisation des populations sur la nécessité de protéger l'environnement ;</li> <li>Organisation du concours ville et quartiers propres;</li> <li>Création une décharge municipale.</li> </ul>	Espaces urbains

## SECTEUR 11: FORÊT ET FAUNE

Problème	Causes	Conséquences	Besoins/Idées de projet	Villages concernés
<b>Dégradation des ressources forestières et fauniques</b>	<ul style="list-style-type: none"> <li>• Coupe incontrôlée du bois ;</li> <li>• Braconnage ;</li> <li>• Sciage sauvage ;</li> <li>• Méconnaissance de l'agroforesterie ;</li> <li>• Faible implication des populations dans la gestion des forêts ;</li> <li>• Absence d'activité de reboisement ;</li> <li>• Pratique de l'agriculture itinérante sur brûlis ;</li> <li>• Sous-information des populations sur la gestion des forêts communautaires et sur les redevances forestières ;</li> <li>• Insuffisance du personnel et des moyens de locomotion au poste forestier.</li> </ul>	<ul style="list-style-type: none"> <li>• Perturbation de l'équilibre de l'écosystème forestier ;</li> <li>• Perte de la biodiversité ;</li> <li>• Déforestation ;</li> <li>• Contribution aux Changements climatiques ;</li> <li>• Perturbation du calendrier agricole.</li> </ul>	<ul style="list-style-type: none"> <li>• Organisation de trois (03) campagnes de sensibilisation et de formation des populations sur l'agroforesterie ;</li> <li>• Vulgarisation des instruments juridiques du secteur des forêts et de la faune dans la Commune ;</li> <li>• Création d'une pépinière de 30 ha d'essences forestières à NSEM ;</li> <li>• Organisation d'une campagne de reboisement des espaces dégradés de la Commune ;</li> <li>• Affectation de deux (02) cadres supplémentaires au poste forestier de NSEM ;</li> </ul>	Espaces urbains

## SECTEUR 12: ENSEIGNEMENTS SECONDAIRES

Problèmes	Causes	Conséquences	Besoins/Idées de projet	Villages concernés
<b>Difficulté d'accès à l'enseignement secondaire</b>	<ul style="list-style-type: none"> <li>• Insuffisance du personnel enseignant qualifié ;</li> <li>• Insuffisance des lycées, CES et CETIC dans la Commune ;</li> <li>• Eloignement des établissements d'enseignement secondaire ;</li> <li>• insuffisance de salles de classe ;</li> <li>• Insuffisance des salles spécialisées et ateliers au CETIC ;</li> <li>• Niveau d'équipement des salles de classe insuffisant ;</li> <li>• Accès limité au matériel didactique (élèves et enseignants) ;</li> <li>• Aires de jeux non aménagées ;</li> <li>• Insuffisance de latrines et points d'eau potable dans les établissements ;</li> <li>• Faible revenu des parents ;</li> <li>• Inexistence des clôtures autour des établissements.</li> </ul>	<ul style="list-style-type: none"> <li>• Sous scolarisation ;</li> <li>• Déperdition scolaire ;</li> <li>• Difficulté d'insertion socioprofessionnelle des jeunes ;</li> <li>• Oisiveté ;</li> <li>• Délinquance juvénile ;</li> <li>• Grossesses et mariages précoces ;</li> <li>• Abandon des études ;</li> <li>• Coûts élevés des études ;</li> <li>• Exode rural.</li> </ul>	<ul style="list-style-type: none"> <li>• Construction et équipement d'un bloc de deux salles de classe au CETIC de NSEM ;</li> <li>• Affectation des enseignants supplémentaires des établissements ;</li> <li>• Construction de deux logements d'astreintes au Lycée de NSEM et au CETIC de NSEM.</li> </ul>	Espaces urbains et villages



### **SECTEUR 13: ENSEIGNEMENT SUPÉRIEUR**

<b>Problème</b>	<b>Causes</b>	<b>Conséquences</b>	<b>Besoins/Idées de projet</b>	<b>Villages concernés</b>
<b>Difficultés d'accès à l'enseignement supérieur</b>	<ul style="list-style-type: none"> <li>• Faible intérêt pour les études universitaires ;</li> <li>• Manque de moyens financiers des parents ;</li> <li>• Eloignement des institutions universitaires ;</li> <li>• Absence de bourse d'étude aux bacheliers ;</li> <li>• Ignorance des parents sur les études universitaires.</li> </ul>	<ul style="list-style-type: none"> <li>• Difficulté d'insertion socioprofessionnelle des jeunes ;</li> <li>• Coûts élevés des études ;</li> <li>• Abandon des études ;</li> <li>• Mariages et grossesses précoces.</li> </ul>	<ul style="list-style-type: none"> <li>• Créer un Fonds d'appui aux étudiants originaires de NSEM ;</li> <li>• Octroyer 50 bourses scolaires d'enseignement supérieur aux 50 premiers bacheliers de l'Arrondissement de NSEM.</li> </ul>	Espaces urbains et villages

### **SECTEUR 14: AFFAIRES SOCIALES**

<b>Problème</b>	<b>Causes</b>	<b>Conséquences</b>	<b>Besoins/Idées de projet</b>	<b>Villages concernés</b>
<b>Difficultés à promouvoir la protection des personnes socialement vulnérables et leurs droits</b>	<ul style="list-style-type: none"> <li>• Difficultés d'accès aux cartes d'invalidités pour les personnes vulnérables ;</li> <li>• Présence d'un centre social créé et non construit ;</li> <li>• Absence d'un cadre de concertation entre la Commune, le centre social et les personnes vulnérables ;</li> <li>• Absence d'une association des personnes vulnérables dans la Commune ;</li> <li>• Ignorance sur les activités de service des affaires sociales ;</li> <li>• Absence de sensibilisation des personnes vulnérables ;</li> <li>• Inexistence d'un fichier des personnes vulnérables à la Commune.</li> </ul>	<ul style="list-style-type: none"> <li>• Abandon des personnes vulnérables ;</li> <li>• Marginalisation des personnes vulnérables ;</li> <li>• Pauvreté ;</li> <li>• Troubles psychologiques ;</li> <li>• Délinquance juvénile.</li> </ul>	<ul style="list-style-type: none"> <li>• Construction et équipement d'un centre social à NSEM ;</li> <li>• Accompagnement des personnes socialement vulnérables à l'obtention de la carte d'invalidité ;</li> <li>• Mise sur pied d'un cadre de concertation pour octroyer les aides et secours aux personnes socialement vulnérables ;</li> <li>• Création d'une association des personnes socialement vulnérables dans la Commune.</li> </ul>	Espaces urbains et villages

### **SECTEUR 15: JEUNESSE ET ÉDUCATION CIVIQUE**

<b>Problème</b>	<b>Causes</b>	<b>Conséquences</b>	<b>Besoins/Idées de projet</b>	<b>Villages concernés</b>
<b>Faible encadrement des jeunes de la Commune</b>	<ul style="list-style-type: none"> <li>• Incivisme des jeunes ;</li> <li>• Absence des structures d'encadrement ;</li> <li>• Insuffisance du personnel d'encadrement ;</li> <li>• Faible capacité entrepreneuriale ;</li> <li>• Faible accès au financement ;</li> <li>• Insuffisance d'association des jeunes ;</li> <li>• Insuffisance des appuis aux projets des jeunes ;</li> <li>• Faible mobilisation des jeunes autour des activités génératrices des revenus (AGR) ;</li> <li>• Pauvreté des parents ;</li> <li>• Manque d'un cadre approprié pour la formation des jeunes ;</li> <li>• Faible sensibilisation sur l'importance des services de promotion de la jeunesse.</li> </ul>	<ul style="list-style-type: none"> <li>• Désœuvrement et oisiveté ;</li> <li>• Déperdition scolaire ;</li> <li>• Délinquance juvénile ;</li> <li>• Déprivation des mœurs ;</li> <li>• Propagation du VIH/SIDA ;</li> <li>• Chômage ;</li> <li>• Faible dynamisme des jeunes ;</li> <li>• Faible intégration socioprofessionnelle des jeunes ;</li> <li>• Incivisme des jeunes.</li> </ul>	<ul style="list-style-type: none"> <li>• équipement d'un Centre Multifonctionnel de Promotion de la Jeunesse à NSEM ;</li> <li>• Construction et équipement de la délégation d'arrondissement du MINJEC à NSEM ;</li> <li>• Accompagnement à la création/redynamisation de 18 associations des jeunes dans la Commune (01 par village) ;</li> <li>• Organisation de 06 ateliers de formation des jeunes aux activités génératrices de revenus (AGR).</li> </ul>	Espaces urbains et villages

### **SECTEUR 16: SPORTS ET ÉDUCATION PHYSIQUE**

<b>Problème</b>	<b>Causes</b>	<b>Conséquences</b>	<b>Besoins/Idées de projet</b>	<b>Villages concernés</b>
<b>Difficultés à promouvoir les activités sportives</b>	<ul style="list-style-type: none"> <li>• Insuffisance d'infrastructures sportives (aires de jeux, stade de football, etc.) ;</li> <li>• Déficit d'équipements sportifs dans les établissements scolaires ;</li> <li>• Insuffisance d'enseignants/moniteurs d'éducation physique dans les établissements scolaires ;</li> <li>• Rareté des associations sportives ;</li> <li>• Faible cohésion de la jeunesse.</li> <li>• Inexistence de centres de formation en disciplines sportives ;</li> <li>• Rareté des initiatives d'organisation des événements sportifs.</li> </ul>	<ul style="list-style-type: none"> <li>• Faible épanouissement physique des populations ;</li> <li>• Faible développement des disciplines sportives et des loisirs ;</li> <li>• Alcoolisme et tabagisme ;</li> <li>• Développement de certaines maladies (AVC) ;</li> <li>• Délinquance juvénile.</li> </ul>	<ul style="list-style-type: none"> <li>• Construction et équipement de 07 aires de jeux modernes dans la Commune dont une dans chacune des localités suivantes : Epeda I, Epeda II, Meyane, Mibanga II, Nyeng, So'o Ndene, Bandja.</li> <li>• Octroyer les équipements sportifs aux établissements scolaires de la Commune ;</li> <li>• Plaidoyer pour l'affectation de 06 moniteurs sportif dans les écoles de la Commune ;</li> <li>• Organisation d'un championnat de vacance annuel dans la Commune ;</li> <li>• Redynamisation/création des associations sportives dans les villages.</li> </ul>	Espaces urbains et villages

### **SECTEUR 17: TRANSPORT**

<b>Problème</b>	<b>Causes</b>	<b>Conséquences</b>	<b>Besoins/Idées de projet</b>	<b>Villages concernés</b>
-----------------	---------------	---------------------	--------------------------------	---------------------------

Problème	Causes	Conséquences	Besoins/Idées de projet	Villages concernés
<b>Faible organisation des transporteurs</b>	<ul style="list-style-type: none"> <li>Mauvais état des routes de la Commune ;</li> <li>Cherté des couts de transports ;</li> <li>Surcharges ;</li> <li>Absence d'agence de voyage ;</li> <li>Non-respect de la réglementation en matière de transport ;</li> <li>Insuffisance des moyens de locomotion dans les villages ;</li> <li>Forte spéculation sur les prix de transport (Saison de pluies) ;</li> <li>Tracasseries policières.</li> </ul>	<ul style="list-style-type: none"> <li>Mauvaise condition de déplacement ;</li> <li>Risque d'accidents ;</li> <li>Insécurité des voyageurs et biens ;</li> <li>Transport clandestin ;</li> <li>Coût élevé de transport.</li> </ul>	<ul style="list-style-type: none"> <li>Régulation du prix du transport ;</li> <li>Construction d'une gare routière à NSEM;</li> <li>Création d'une agence de voyage dans la Commune ;</li> <li>Création d'une association des transporteurs dans la Commune ;</li> <li>Sensibilisation des usagers de la route sur l'importance du permis de conduire et le code de la route.</li> </ul>	Espaces urbains et villages

### **SECTEUR 18: EMPLOI ET FORMATION PROFESSIONNELLE**

Problème	Causes	Conséquences	Besoins/Idées de projet	Villages concernés
<b>Difficulté d'accès à la formation professionnelle et aux emplois</b>	<ul style="list-style-type: none"> <li>Opportunités d'emploi limitées ;</li> <li>Faible qualification des sans-emploi ;</li> <li>Absence des structures de formation professionnelles ;</li> <li>Insuffisance des moyens financiers des populations pour accéder aux formations professionnelles et les AGR ;</li> <li>Eloignement des centres de formation professionnel ;</li> <li>Faible sensibilisation des populations sur l'importance de la formation professionnelle ;</li> <li>Sous scolarisation des chercheurs d'emploi.</li> </ul>	<ul style="list-style-type: none"> <li>Chômage ;</li> <li>Délinquance juvénile et sénile ;</li> <li>Dépravation des mœurs ;</li> <li>Oisiveté ;</li> <li>Cout élevé des formations professionnelles ;</li> <li>Pauvreté.</li> </ul>	<ul style="list-style-type: none"> <li>Création de deux SAR/SM dont 01 à NSEM et 01 à Mbenda ;</li> <li>Organisation de 04 sessions de formation des jeunes sur l'esprit d'entreprise et l'importance de l'auto emploi.</li> </ul>	Espaces urbains et villages

### **SECTEUR 19: PETITES ET MOYENNES ENTREPRISES**

Problème	Causes	Conséquences	Besoins/Idées de projet	Villages concernés
<b>Difficultés à promouvoir les PME, l'économie sociale et l'artisanat</b>	<ul style="list-style-type: none"> <li>Faible structuration des tontines et des associations à caractère économiques ;</li> <li>Conditions locales peu favorables au développement des PME (faible taux de couverture de la Commune en électricité, mauvais état de la route, etc.) ;</li> <li>Faible développement de l'artisanat ;</li> <li>Ignorance des populations sur les procédures et formalités de création d'entreprises ;</li> </ul>	<ul style="list-style-type: none"> <li>Augmentation du taux de désœuvrement ;</li> <li>Faible pouvoir économique des populations et de la Commune ;</li> <li>Faible diversification des revenus ;</li> </ul>	<ul style="list-style-type: none"> <li>Organisation de 05 sessions de formation des promoteurs locaux d'entreprise sur le montage des projets et la recherche de financements ;</li> <li>Accompagnement à la création de 50 petites et moyennes entreprises (PME) ;</li> <li>Désignation d'un point focal du MINMESSA dans la Commune ;</li> <li>Accompagnement à la structuration des tontines,</li> </ul>	Espaces urbains et villages

Problème	Causes	Conséquences	Besoins/Idées de projet	Villages concernés
	<ul style="list-style-type: none"> <li>• Insuffisance des moyens financiers des populations ;</li> <li>• Faible attraction des jeunes pour les activités génératrices de revenus (agriculture, élevage, pêche, etc.).</li> </ul>	<ul style="list-style-type: none"> <li>• Pauvreté ;</li> <li>• Sous-développement.</li> </ul>	<p>des associations à caractère économiques, et des associations des artisans ;</p> <ul style="list-style-type: none"> <li>• Organisation d'une foire communale annuelle de promotion des PME et de l'artisanat local ;</li> <li>• Participation des artisans de la Commune aux foires artisanales régionales et nationales.</li> </ul>	

## **SECTEUR 20 : RECHERCHE SCIENTIFIQUE ET INNOVATION**

<b>Problème</b>	<b>Causes</b>	<b>Conséquences</b>	<b>Besoins/Idées de projet</b>	<b>Villages concernés</b>
<b>Difficultés d'accès aux innovations scientifiques</b>	<ul style="list-style-type: none"> <li>Absence de partenariat entre la Commune et les structures de recherche scientifiques (IRAD, CRRI) ;</li> <li>Sous information des populations sur les lieux d'acquisition du matériel végétal et animal ;</li> <li>Absence de synergie entre les chercheurs traditionnels et la recherche indépendante</li> <li>Eloignement des structures de la recherche scientifique (IRAD, CRRI, etc.) ;</li> <li>Faible diffusion des innovations scientifiques.</li> </ul>	<ul style="list-style-type: none"> <li>Utilisation du matériel végétal et animal à faible potentiel ;</li> <li>Technique de production rudimentaire ;</li> <li>Faible production ;</li> <li>Baisse des revenus ;</li> <li>Pauvreté ;</li> <li>Sous-développement.</li> </ul>	<ul style="list-style-type: none"> <li>Mise sur pied d'une plateforme permettant d'accéder aux innovations scientifiques dans la Commune ;</li> <li>Organisation des sessions de formation sur les innovations scientifiques.</li> </ul>	Espaces urbains et villages

## **SECTEUR 21: TOURISME**

<b>Problème</b>	<b>Causes</b>	<b>Conséquences</b>	<b>Besoins/Idées de projet</b>	<b>Villages concernés</b>
<b>Difficulté à promouvoir les activités touristiques et de loisirs</b>	<ul style="list-style-type: none"> <li>Non aménagement des sites touristiques potentiel de la Commune ;</li> <li>Absence de structure du tourisme et des loisirs ;</li> <li>Absence d'un pont focal du tourisme/ office communal du tourisme pour gérer les problèmes du secteur tourisme et des loisirs dans la Commune ;</li> <li>Mauvais état des routes de la Commune.</li> </ul>	<ul style="list-style-type: none"> <li>Désintéressement des touristes vis à vis de la Commune ;</li> <li>Faible développement des activités connexes (artisanat, restauration, etc.) ;</li> <li>Faible pouvoir économique des populations et de la Commune ;</li> <li>Exode rural.</li> </ul>	<ul style="list-style-type: none"> <li>Désignation d'un point focal du secteur du tourisme et des loisirs dans la Commune ;</li> <li>Organisation d'une colonie de vacance annuelle pour les enfants de la Commune ;</li> <li>Identification de tous les sites touristiques potentiels de la Commune ;</li> <li>Construction d'une auberge municipale à NSEM.</li> </ul>	Espaces urbains et villages

## **SECTEUR 22: CULTURE**

<b>Problème</b>	<b>Causes</b>	<b>Conséquences</b>	<b>Besoins/Idées de projet</b>	<b>Villages concernés</b>
<b>Faible promotion des activités culturelles</b>	<ul style="list-style-type: none"> <li>Faible capacité de promotion et de développement des initiatives culturelles ;</li> <li>Insuffisance d'infrastructures socioculturelles ;</li> <li>Insuffisance des foyers communautaires ;</li> <li>Faible capacité organisationnelle et</li> </ul>	<ul style="list-style-type: none"> <li>Non contribution de la culture à l'économie des familles et de la Commune ;</li> <li>Dépravation de la culture locale ;</li> <li>Disparition des valeurs traditionnelles.</li> </ul>	<ul style="list-style-type: none"> <li>Construction et équipement de 10 foyers culturels communautaire dans la Commune dont un dans chacune des localités suivantes : Epeda I, Mebanga, Mekon 4, Meyane, Meyene, Mibanga II, Nyeng, Ambane, Bandja, et NSEMck ;</li> </ul>	Espaces urbains et villages

Problème	Causes	Conséquences	Besoins/Idées de projet	Villages concernés
	<ul style="list-style-type: none"> <li>financière des populations ;</li> <li>Absence d'encadrement ;</li> <li>Absence de festival culturel ;</li> <li>Faible niveau de sensibilisation des populations sur l'importance de la culture ;</li> <li>Eloignement des services d'encadrement.</li> </ul>		<ul style="list-style-type: none"> <li>Sensibilisation des populations sur l'importance de la culture ;</li> <li>Création/redynamisation des groupes de danse dans les villages.</li> </ul>	

### **SECTEUR 23 : MINES, INDUSTRIE ET DÉVELOPPEMENT TECHNOLOGIQUE**

Problème	Causes	Conséquences	Besoins/Idées de projet	Villages concernés
<b>Développement difficile des activités du secteur minier, et de l'industrie</b>	<ul style="list-style-type: none"> <li>Faible organisation et structuration des exploitants ;</li> <li>Conditions locales peu favorables au développement des activités industrielles (Mauvais état de la route, absence d'électricité, etc.) ;</li> <li>Exploitation traditionnelle et anarchique des carrières de sable et de gravier ;</li> <li>Absence des voix d'accès aux carrières ;</li> <li>Insuffisance de moyen financier des artisans.</li> </ul>	<ul style="list-style-type: none"> <li>Sous exploitation des ressources ;</li> <li>Faible pouvoir économique de la Commune ;</li> <li>Faible revenu ;</li> <li>Pauvreté ;</li> <li>Découragement.</li> </ul>	<ul style="list-style-type: none"> <li>-Organisation de 05 campagnes de sensibilisation des artisans sur l'exploitation du sable et du gravier.</li> <li>Aménagement des voies d'accès aux principales carrières de sable et de gravier dans la Commune ;</li> <li>Créer des associations des exploitations du secteur.</li> </ul>	Espaces urbains et villages

### **SECTEUR 24: COMMERCE**

Problème	Causes	Conséquences	Besoins/Idées de projet	Villages concernés
<b>Difficultés à développer les activités commerciales</b>	<ul style="list-style-type: none"> <li>Mauvais état de la route ;</li> <li>Cout élevé du transport ;</li> <li>Insuffisance des infrastructures marchandes ;</li> <li>Rareté de la clientèle ;</li> <li>Pauvreté des famille/faible pouvoir d'achat ;</li> <li>Difficultés d'acheminement des produits agricoles vers les marchés.</li> </ul>	<ul style="list-style-type: none"> <li>Rareté/cherté des produits de premières nécessités ;</li> <li>Pauvreté ;</li> <li>Forte spéculation sur les produits.</li> </ul>	Construction de 03 hangar de marché dans la Commune dont un dans chacune des localités suivantes : Mbenda, Zing et Kea	Espaces urbains et villages

## **SECTEUR 25: POSTES ET TÉLÉCOMMUNICATION**

<b>Problème</b>	<b>Causes</b>	<b>Conséquences</b>	<b>Besoins/Idées de projet</b>	<b>Villages concernés</b>
<b>Difficultés d'accès aux produits et services postaux, aux communications et aux TIC</b>	<ul style="list-style-type: none"><li>• Instabilité des réseaux de téléphonie mobile et internet ;</li><li>• Absence des bureaux de postes ;</li><li>• Absence des télécentre communautaire ;</li><li>• Faible couverture de la Commune en électricité.</li></ul>	<ul style="list-style-type: none"><li>• Sous information ;</li><li>• Sous-développement ;</li><li>• Faible ouverture au monde extérieur ;</li><li>• Limitation de l'accès des populations à l'éducation, à l'e-commerce et à la culture.</li></ul>	<ul style="list-style-type: none"><li>• Construction de 02 télécentre communautaire dont : 01 à NSEM et 01 à Mbenda ;</li><li>• Construction et équipement d'un bureau de poste à NSEM.</li></ul>	Espaces urbains et villages

## **SECTEUR 26: COMMUNICATION**

<b>Problème</b>	<b>Causes</b>	<b>Conséquences</b>	<b>Besoins/Idées de projet</b>	<b>Villages concernés</b>
<b>Difficulté d'accès aux informations</b>	<ul style="list-style-type: none"> <li>• Conditions locales peu favorables à l'accès aux informations (Mauvais état des routes, absence d'électricité, etc.) ;</li> <li>• Insuffisance des moyens financiers des populations pour l'achat des équipements d'accès aux communications (poste radio, antennes, etc.) ;</li> <li>• Faible couverture de la Commune par le poste nationale de la CRTV ;</li> <li>• Eloignement des points de vente de la presse écrite.</li> </ul>	<ul style="list-style-type: none"> <li>• Sous information des populations ;</li> <li>• Faible ouverture au monde extérieur ;</li> <li>• Sous-développement ;</li> <li>• Exode rural.</li> </ul>	<ul style="list-style-type: none"> <li>• Construction d'une antenne relais de la CRTV à NSEM;</li> <li>• Création d'un poste de vente de la presse écrite à NSEM.</li> </ul>	Espaces urbains et villages

## **SECTEUR 27 : TRAVAIL ET SÉCURITÉ SOCIALE**

<b>Problème</b>	<b>Causes</b>	<b>Conséquences</b>	<b>Besoins/Idées de projet</b>	<b>Villages concernés</b>
<b>Précarité des conditions de travail</b>	<ul style="list-style-type: none"> <li>• Insuffisant d'entreprises/organisations viables ;</li> <li>• Faible organisation et structuration de l'auto emploi ;</li> <li>• Prédominance du secteur informel ;</li> <li>• Absence des contrats de travail ;</li> <li>• Non immatriculation des travailleurs ;</li> <li>• Non-respect des droits des travailleurs ;</li> <li>• Absence des équipements de protection individuels pour les travailleurs ;</li> <li>• Faible sensibilisation des travailleurs sur l'affiliation à la CNPS.</li> </ul>	<ul style="list-style-type: none"> <li>• Récurrence des accidents du travail ;</li> <li>• Précarité des emplois ;</li> <li>• Misère accentuée ;</li> <li>• Pauvreté ;</li> <li>• Chômage ;</li> <li>• Mortalité élevé.</li> </ul>	<ul style="list-style-type: none"> <li>• Sensibilisation des travailleurs sur les conditions de travail et l'importance de la sécurité sociale ;</li> <li>• Vulgarisation des instruments juridiques (Code du travail et ses textes d'application, les conventions collectives) du secteur du travail dans la Commune.</li> </ul>	Espaces urbains et villages



## SECTEUR 28 : DÉVELOPPEMENT URBAIN ET DE L'HABITAT

Problème	Causes	Conséquences	Besoins/Idées de projet	Villages concernés
<b>Difficultés d'accès à un logement descend</b>	<ul style="list-style-type: none"> <li>Logements construits en terre battue ;</li> <li>Faible capacité financière des populations ;</li> <li>Construction anarchique des habitations ;</li> <li>Manque de connaissance en maçonnerie et menuiserie ;</li> <li>Cherté des matériaux de construction ;</li> <li>Insuffisance d'un centre de formation en métiers de construction ;</li> <li>Eloignement des points de vente des matériaux de construction ;</li> <li>Absence du plan d'occupation du sol dans la Commune.</li> </ul>	<ul style="list-style-type: none"> <li>Promiscuité ;</li> <li>Précarité des habitats ;</li> <li>Insalubrité ;</li> <li>Exposition aux intempéries ;</li> <li>Abandon/délaissement des postes de travail par la plupart des fonctionnaires.</li> </ul>	<ul style="list-style-type: none"> <li>Elaboration du plan d'occupation des sols pour la Commune;</li> <li>Organiser des campagnes de vente promotionnel des matériaux de construction ;</li> <li>Construction et équipement d'une citée municipale à NSEM.</li> </ul>	Espaces urbains et villages

### 4.12.2. 5.2.1-Synthèse des microprojets prioritaires

N°	Localités	Rang des projets sociaux								
		Projet 1	Projet 2	Projet 3	Projet 4	Projet 5	Projet 6	Projet 7	Projet 8	Projet 9
	<b>NSEM (espace urbain y compris les projets structurants )</b>	Construction et équipement d'un bloc maternel à l'EM, planting de 25 arbres et bacs à ordures	Construction d'une tribune de fête à NSEM	Construction et équipement d'un logement d'astreinte au CMA	Construction de 02 salles de classe à l'EP de NSEM planting de 25 arbres et bacs à ordures	Construction d'un forage avec PMH à Ewakane	Construction d'un forage avec PMH à Egobi	Construction d'un forage avec PMH au lycée	Construction d'une aire de jeu à NSEM	Construction d'un Centre Multifonctionnel de promotion de la jeunesse à Nsem
	<b>Coût (FCFA)</b>	<b>25 000 000</b>	<b>45 000.000</b>	<b>35 000 000</b>	<b>16 000 000</b>	<b>8 500 000</b>	<b>8 500 000</b>	<b>8 500 000</b>	<b>15 000 000</b>	<b>150.000.000</b>

N°	Localités	Rang des projets économiques			Priorité des priorités
		Projet 1	Projet 2	Projet 3	
	<b>NSEM (espace urbain y compris les projets structurants)</b>	Construction des logements sociaux dans la ville de NSEM	Construction d'une auberge municipale à NSEM	Construction d'une pépinière de 10.000 plants de cacao	Construction et équipement d'un bloc maternel à l'EM planting de 25 arbres et bacs à ordures
	<b>Coût (FCFA)</b>	<b>100 000 000</b>	<b>100.000.000</b>	<b>15 000 000</b>	<b>25 000 000</b>

N°	Localités	Rang des projets sociaux								
		Projet 1	Projet2	Projet 3	Projet 4	Projet 5	Projet 6	Projet 7	Projet 8	PRIORIYE DES PRIORITES
1.	<b>MBENDA (espace urbain y compris les projets structurants)</b>	Construction d'un bloc de 02 salles de classes à l'école maternelle planting de 25 arbres et bacs à ordures	Construction d'un forage équipé de PMH au camp COROM	Construction et équipement d'un foyer culturel à Mbenda	Construction d'un forage équipé de PMH à MBENDA chefferie	Construction d'une adduction d'eau potable à Mbenda	Construction d'un forage équipé de PMH à MBENTENG	Construction d'un forage équipé de PMH au quartier haoussa	Construction d'une aire de jeux moderne à Mbenda	Construction d'un bloc de 02 salles de classes à l'école maternelle planting de 25 arbres et bacs à ordures
	<b>Coût (FCFA)</b>	<b>25 000 000</b>	<b>8 500 000</b>	<b>10 000 000</b>	<b>8.5 00 000</b>	<b>35 000 000</b>	<b>8 500 000</b>	<b>8 500 000</b>	<b>6 000 000</b>	

Localités	Rang des projets économiques			Priorité des priorités
	Projet 1	Projet 2	Projet3	
<b>MBENDA (espace urbain y compris les projets structurants)</b>	Electrification rurale	Construction du marché central à Mbenda planting de 25 arbres et bacs à ordures	Construction d'une pépinière de 25 000 plants de cacao à Mbenda	Construction d'un bloc de 02 salles de classes à l'école maternelle planting de 25 arbres et bacs à ordures
<b>Coût (FCFA)</b>	<b>50 000 000</b>	<b>20 000 000</b>	<b>15 000 000</b>	<b>25 000 000</b>

Localités	Rang des projets sociaux					Projet 6	Projet 7	Rang des projets économiques			Priorité des priorités
	Projet 1	Projet 2	Projet 3	Projet 4	Projet 5			Projet 1	Projet 2	Projet 3	
DEH (espace urbain compris l'espace urbain)	Construction d'un Puits positif équipé d'une PMH à DEH-chefferie	Construction d'un Puits positif équipé d'une pompe à motricité humaine à Zing gare	Construction d'une maison de la culture à DEH	Construction d'une aire de jeux moderne à Zing	Construction d'un puits positif équipé de pompe à motricité humaine à Zing	Construction d'une bibliothèque municipale	Construction d'une salle de cinéma/spectacle	Construction d'une piste agricole DEH-MIMBANGA 2 sur 05km	Construction d'une pépinière de 10 000 plants de cacao à Zing	Electrification rurale	Construction d'un Puits positif équipé d'une PMH à DEH-chefferie
Coût (FCFA)	8.5 00 000	5 000 000	10 000 000	6 000 000	5 000 000	25.000.000	50.000.000	15 000 000	15 000 000	15 000 000	8.5 00 000

PROJET ESPACE URBAIN/COMMUNE	construction d'une fosse	acquisition de 22 bacs à ordures dans la ville de Nsem	acquisition du matériel de travail ( 25 paires de gangs , 50 rateaux ,50 pelles et 01 camion, 02 tricycles)	--
COUT	5 000 000	4 400 000	102 962 500	--

N°	Localités	Rang des projets sociaux					Rang des projets économiques			Priorité des priorités
		Projet 1	Projet 2	Projet 3	Projet 4	Projet 5	Projet 1	Projet 2	Projet 3	

<b>1.</b>	<b>EPEDA II</b>	Construction d'un forage positif équipé d'une pompe à motricité humaine à EPEDA II (quartier mission adventiste)	Construction et équipement d'un foyer culturel à Epeda II.	Construction d'une aire de jeu à EPEDA II	Construction d'un forage positif équipé d'une pompe à motricité humaine à EPEDA II (quartier mission chefferie)	Construction et équipement d'un bloc maternel à l'école maternelle d'EPEDA II planting de 25 arbres et bacs à ordures	Construction d'une pépinière de 16 000 plants de cacao à Epeda II	Electrification rurale	Construction d'un magasin de stockage des produits agricoles (cacao, maïs) à Epeda II	Construction d'un Puits positif équipé d'une PMH à EPEDA II (quartier mission adventiste)
	<b>Coût (FCFA)</b>	<b>8 000 000</b>	<b>10 000 000</b>	<b>6 000 000</b>	<b>8 000 000</b>	<b>25 000 000</b>	<b>5 000 000</b>	<b>40 000 000</b>	<b>20 000 000</b>	<b>85 00 000</b>

Localités	Rang des projets sociaux					Rang des projets économiques			Priorité des priorités
	Projet 1	Projet 2	Projet 3	Projet 4	Projet 5	Projet 1	Projet 2	Projet 3	
<b>EPEDA I</b>	Construction et équipement d'un CSI à EPEDA I	Construction d'un bloc de latrine à l'école publique d'EPEDA I planting de 25 arbres et bacs à ordures	Construction d'un stade de football à EPEDA I	Construction d'un forage positif équipé d'une pompe à motricité humaine à l'école publique à EPEDA I	Construction et équipement d'un foyer communautaire à EPEDA I	Electrification d'Epeda I par un système solaire photovoltaïque sur 08 km	Construction d'un magasin de stockage de produit agricoles (cacao, maïs) à EPEDA I	Ouverture de la piste agricole EPEDA I-NGOMDEN sur 5km	Electrification d'Epeda I par un système solaire photovoltaïque sur 08 km
<b>Coût (FCFA)</b>	<b>35 000 000</b>	<b>3 500 000</b>	<b>6 000 000</b>	<b>8 000 000</b>	<b>10 000 000</b>	<b>15 000 000</b>	<b>50 000 000</b>	<b>10 000 000</b>	<b>50 000 000</b>

Localités	Rang des projets sociaux					Rang des projets économiques			Priorité des priorités
	Projet 1	Projet 2	Projet 3	Projet 4	Projet 5	Projet 1	Projet 2	Projet 3	
<b>MBONG</b>	Construction d'un forage positif équipé d'une pompe à motricité humaine à MBONG	Réhabilitation du puits non fonctionnel de MBONG centre	Construction et équipement d'un foyer communautaire à MBONG	Construction d'un bloc de 04 latrines à l'école publique de MBONG	Construction d'une aire de jeux moderne à MBONG	Electrification rurale	Ouverture de la piste agricole à mbong sur 07 km	Construction d'une pépinière de 10 000 plants de cacao à Mbong	Construction d'un forage positif équipé d'une pompe à motricité humaine à MBONG
<b>Coût (FCFA)</b>	<b>8 500 000</b>	<b>1 000 000</b>	<b>10 000 000</b>	<b>3 500 000</b>	<b>6 000 000</b>	<b>50000 000</b>	<b>15 000 000</b>	<b>5 000 000</b>	<b>8 500 000</b>

Localités	Rang des projets sociaux					Rang des projets économiques			Priorité des priorités
	Projet 1	Projet 2	Projet 3	Projet 4	Projet 5	Projet 1	Projet 2	Projet 3	
<b>MEBANG A</b>	Réhabilitation du forage défectueux de Mebanga I	Réhabilitation du forage non fonctionnel de Mebanga II	Construction et équipement d'un foyer communautaire	Construction d'une aire de jeux moderne à MEBANGA	Construction d'un forage positif équipé d'une pompe à motricité humaine au quartier de Mengbang à MEBANGA	Construction d'une pépinière de 10 000 plants de cacao à MEBANGA	ouverture de la piste Mebanga-Ebongue sur 03 km	Construction d'une case équipée d'un moulin multifonctionnel à gasoil	<b>Réhabilitation du forage défectueux de Mebanga I</b>
<b>Coût (FCFA)</b>	<b>2 000 000</b>	<b>2 000 000</b>	<b>10 000 000</b>	<b>6 000 000</b>	<b>8 000 000</b>	<b>5 000 000</b>	<b>9 000 000</b>	<b>8 000 000</b>	<b>2 000 000</b>

Localités	Rang des projets sociaux					Rang des projets économiques			Priorité des priorités
	Projet 1	Projet 2	Projet 3	Projet 4	Projet 5	Projet 1	Projet 2	Projet 3	
<b>MEKON 4</b>	Construction et équipement d'un bloc de deux salles de classe à l'école publique de MEKON 4 planting de 25 arbres et bacs à ordures	Construction d'un bloc de 2 logements d'astreintes pour enseignant à l'EP de MEKON 4	Construction et équipement d'un foyer communautaire à MEKON 4	Construction d'une aire de jeux moderne à MEKON 4	Construction d'un forage positif équipé d'une PMH à côte de la chefferie	Electrification du village	Construction d'une case équipée d'un moulin multifonctionnel à gasoil à MEKON 4	Mise sur pieds d'une pépinière de 40000 plants de cacao hybrides	Construction et équipement d'un bloc de deux salles de classe à l'école publique de MEKON 4 planting de 25 arbres et bacs à ordures
<b>Coût (FCFA)</b>	<b>19 000 000</b>	<b>15 000 000</b>	<b>10 000 000</b>	<b>6 000 000</b>	<b>8 500 000</b>	<b>15 000 000</b>	<b>8 000 000</b>	<b>5 000 000</b>	<b>19 000 000</b>

Localités	Rang des projets sociaux					Rang des projets économiques			Priorité des priorités
	Projet 1	Projet 2	Projet 3	Projet 4	Projet 5	Projet 1	Projet 2	Projet 3	
<b>MEYANE</b>	Construction d'un forage positif équipé d'une pompe à motricité humaine à l'école publique de MEYANE	Construction d'un forage positif équipé d'une pompe à motricité humaine à l'école publique de MEYANE	Construction et équipement d'un foyer communautaire à MEYANE	Construction d'un stade de football à MEYANE	Construction d'un bloc de latrine à l'école publique de MEYANE	Construction d'une pépinière de 10 000 plants de cacao à MEYANE	Construction d'une case équipée d'un moulin multifonctionnel à gasoil à MEYANE	Electrification du village	Construction d'un forage positif équipé d'une PMH à l'école publique de MEYANE
<b>Coût (FCFA)</b>	<b>8.500 000</b>	<b>8 500 000</b>	<b>10 000 000</b>	<b>6 000 000</b>	<b>3 500 000</b>	<b>5 000 000</b>	<b>8 000 000</b>	<b>15 000 000</b>	8.500 000

Localités	Rang des projets sociaux					Rang des projets économiques			Priorité des priorités
	Projet 1	Projet 2	Projet 3	Projet 4	Projet 5	Projet 1	Projet 2	Projet 3	
<b>MEYENE</b>	Construction et équipement d'un foyer communautaire à MEYENE	Construction d'un bloc de deux logements d'astreinte pour les enseignants à l'école primaire de MEYENE planting de 25 arbres et bacs à ordures	Construction d'un forage équipé d'une pompe à motricité humaine à l'école publique de MEYENE	Construction et équipement d'un bloc de deux (02) salles de classe à l'école primaire de MEYENE planting de 25 arbres et bacs à ordures	Construction d'un bloc de latrines à l'école publique de MEYENE	Construction d'une pépinière de 10 000 plants de bananier-pantain	Construction d'une case équipée d'un moulin multifonctionnel à gasoil à MEYENE	Electrification de MEYENE par un système solaire photovoltaïque	Construction et équipement d'un foyer communautaire à MEYENE
<b>Coût (FCFA)</b>	<b>10 000 000</b>	<b>15 000 000</b>	<b>8 000 000</b>	<b>16 000 000</b>	<b>3 500 000</b>	<b>5 000 000</b>	<b>8 000 000</b>	<b>15 000 000</b>	<b>10 000 000</b>



Localités	Rang des projets sociaux					Rang des projets économiques			Priorité des priorités
	Projet 1	Projet 2	Projet 3	Projet 4	Projet 5	Projet 1	Projet 2	Projet 3	
<b>MIBANGA</b>	CONSTRUCTION d'un logement d'astreinte à l'école publique planting de 25 arbres et bacs à ordures	Construction et équipement d'un foyer communautaire à MIBANGA	Construction de 02 salles de classe à l'EP de MIBANGA	Construction d'un forage positif équipé d'une pompe à motricité humaine à MIBANGA	Construction d'un forage positif équipé d'une pompe à motricité humaine à Mimbanga	Construction d'une case équipée d'un moulin multifonctionnel à gasoil à MIBANGA	Electrification de MIBANGA par un système solaire photovoltaïque	Construction d'un parc à bétail moderne à MIBANGA	CONSTRUCTION d'un logement d'astreinte à l'école publique
<b>Coût (FCFA)</b>	<b>10 000 000</b>	<b>10 000 000</b>	<b>6 000 000</b>	<b>8 000 000</b>	<b>8 000 000</b>	<b>8 000 000</b>	<b>15 000 000</b>	<b>36 000 000</b>	<b>10 000 000</b>

Localités	Rang des projets sociaux					Rang des projets économiques			Priorité des priorités
	Projet 1	Projet 2	Projet 3	Projet 4	Projet 5	Projet 1	Projet 2	Projet 3	
<b>NYENG</b>	Construction d'un bloc de 02 salles de classe à l'école publique planting de 25 arbres et bacs à ordures	Réhabilitation du forage défectueux de Nyeng (chefferie)	Construction et équipement d'un foyer communautaire à Nyeng	Construction d'une case de santé communautaire à Nyeng	Construction d'un stade de football à Nyeng	Construction d'un magasin de stockage de produit agricole à Nyeng	Electrification de du village	Construction d'une pépinière de 8 400 plants de cacao à Nyeng	Construction d'un magasin de stockage de produit agricole à Nyeng
<b>Coût (FCFA)</b>	<b>16 000 000</b>	<b>2 000 000</b>	<b>10 000 000</b>	<b>15 000 000</b>	<b>6 000 000</b>	<b>13 500 000</b>	<b>15 000 000</b>	<b>5 000 000</b>	<b>13 500 000</b>

Localités	Rang des projets sociaux					Rang des projets économiques			Priorité des priorités
	Projet 1	Projet 2	Projet 3	Projet 4	Projet 5	Projet 1	Projet 2	Projet 3	
<b>SO'O NDENE</b>	équipement d'un foyer communautaire à So'o Ndene	Réhabilitation du puits non fonctionnel de So'o Ndene (Ndooh)	Construction d'un forage positif équipé d'une pompe à motricité humaine à So'o Ndene	Construction d'une aire de jeux moderne à So'o Ndene	Construction d'un centre de santé intégré planting de 25 arbres et bacs à ordures	Ouverture de la piste agricole de So'o à Gobone sur 3km	Ouverture de la piste agricole de So'o à Gobone sur 3km	Ouverture de la piste So'o à Meyane par Ndooh sur une distance de 5 km	Ouverture de la piste agricole de So'o à Gobone sur 3km
<b>Coût (FCFA)</b>	<b>10 000 000</b>	<b>1 000 000</b>	<b>8 000 000</b>	<b>6 000 000</b>	<b>15 000 000</b>	<b>15 000 000</b>	<b>6 000 000</b>	<b>10 000 000</b>	<b>15 000 000</b>

Localités	Rang des projets sociaux					Rang des projets économiques			Priorité des priorités
	Projet 1	Projet 2	Projet 3	Projet 4	Projet 5	Projet 1	Projet 2	Projet 3	
<b>AMBANE</b>	Construction d'un bloc de deux (02) salles de classe équipé à l'EP planting de 25 arbres et bacs à ordures	Construction d'un forage positif équipé d'une PMH au hameau Dankala	Construction et équipement d'un foyer culturel à Ambane	Construction de 02 salles de classe à l'EP planting de 25 arbres et bacs à ordures	Construction d'un CSI planting de 25 arbres et bacs à ordures	Electrification d'AMBANE par un système solaire photovoltaïque	Construction d'une pépinière de 10 000 plants de cacao à Ambane	Construction d'une case équipée d'un moulin multifonctionnel à gasoil à Ambane	<b>Construction d'un bloc de deux (02) salles de classe équipé à l'EP</b>
<b>Coût (FCFA)</b>	<b>19 000 000</b>	<b>10 000 000</b>	<b>1 000 000</b>	<b>19 000 000</b>	<b>50 000 000</b>	<b>15 000 000</b>	<b>5 000 000</b>	<b>8 000 000</b>	<b>19 000 000</b>

Localités	Rang des projets sociaux					Rang des projets économiques			Priorité des priorités
	Projet 1	Projet 2	Projet 3	Projet 4	Projet 5	Projet 1	Projet 2	Projet 3	

Localités	Rang des projets sociaux					Rang des projets économiques			Priorité des priorités
	Projet 1	Projet 2	Projet 3	Projet 4	Projet 5	Projet 1	Projet 2	Projet 3	
<b>BANDJA</b>	Construction et équipement d'un foyer communautaire à bandja	Construction d'un forage positif potable équipé d'une pompe à motricité humaine à bandja	Réhabilitation du puits aménagé non fonctionnel de bandja	Construction d'un télécentre communautaire à bandja	Construction d'une aire de jeux moderne à Bandja	Electrification de MBANDJA par un système solaire photovoltaïque	Construction d'un magasin de stockage des produits agricoles à Bandja	Construction d'un pont en matériaux définitifs à l'entrée du village sur la rivière Yepsé	Construction et équipement d'un foyer communautaire à bandja
<b>Coût (FCFA)</b>	<b>10 000 000</b>	<b>8 500 000</b>	<b>1 000 000</b>	<b>50 000 000</b>	<b>6 000 000</b>	<b>15 000 000</b>	<b>20 000 000</b>	<b>35 000 000</b>	<b>10 000 000</b>

Localités	Rang des projets sociaux					Rang des projets économiques			Priorité des priorités
	Projet 1	Projet 2	Projet 3	Projet 4	Projet 5	Projet 1	Projet 2	Projet 3	
<b>MEKON 1</b>	Construction d'un forage positif équipé d'une PMH au quartier Mpomolen)	Construction et équipement d'un foyer communautaire à KEA	Construction d'un forage positif équipé d'une PMH à l'école publique de MEKON 1	Construction et équipement d'un bloc de deux (02) salles de classe à l'école publique de MEKON 2 planting de 25 arbres et bacs à ordures	Construction d'une aire de jeux moderne à KEA	Electrification rurale	Construction d'un hangar de marché à Kea	Réhabilitation de la route NSEM – Kea sur 9 km	Construction d'un forage positif équipé d'une PMH au quartier Mpomolen)
<b>Coût (FCFA)</b>	<b>8 500 000</b>	<b>10 000 000</b>	<b>8 000 000</b>	<b>16 000 000</b>	<b>6 000 000</b>	<b>15 000 000</b>	<b>10 000 000</b>	<b>27 000 000</b>	<b>8 500 000</b>

Localités	Rang des projets sociaux					Rang des projets économiques			Priorité des priorités
	Projet 1	Projet 2	Projet 3	Projet 4	Projet 5	Projet 1	Projet 2	Projet 3	
<b>ESSONG</b>	Construction d'un forage positif équipé d'une pompe à motricité humaine à ESSONG 1	Construction et équipement d'un foyer culturel à ESSONG	Construction d'un forage positif équipé d'une pompe à motricité humaine à ESSONG 2	Construction et équipement d'un centre de santé intégré	Construction d'une aire de jeux moderne à ESSONG	Electrification du village	Construction d'un magasin de stockage des produits agricoles (cacao, maïs) à ESSONG	Construction d'une case équipée de moulin multifonctionnel à gasoil à ESSONG	Construction d'un forage positif équipé d'une PMH à ESSONG 1
<b>Coût (FCFA)</b>	<b>8 500 000</b>	<b>10 000 000</b>	<b>8 000 000</b>	<b>15 000 000</b>	<b>6 000 000</b>	<b>50 000 000</b>	<b>20 000 000</b>	<b>8 000 000</b>	<b>8 500 000</b>

Localités	Rang des projets sociaux					Rang des projets économiques			Priorité des priorités
	Projet 1	Projet 2	Projet 3	Projet 4	Projet 5	Projet 1	Projet 2	Projet 3	
<b>ASSECK</b>	Construction d'un puits positif équipé d'une PMH à Asseck	Equipelement du foyer communautaire d'asseck de chaises en plastiques et de tables	Construction d'un puits positif équipé d'une pompe à motricité humaine à Asseck	Construction d'un bloc de latrines au foyer communautaire	Construction d'un bloc de latrines au foyer communautaire d'Asseck	Electrification rurale	Construction d'une pépinière de 5 000 plants de cacao à Asseck	Construction d'une case équipée d'un moulin multifonctionnel à gasoil à Asseck	Construction d'un puits positif équipé d'une PMH à Asseck
<b>Coût (FCFA)</b>	<b>8 500 000</b>	<b>3 000 000</b>	<b>5 500 000</b>	<b>3 500 000</b>	<b>3 500 000</b>	<b>50 000 000</b>	<b>5 000 000</b>	<b>8 000 000</b>	<b>8 500 000</b>

Localités	Rang des projets sociaux					Rang des projets économiques			Priorité des priorités
	Projet 1	Projet 2	Projet 3	Projet 4	Projet 5	Projet 1	Projet 2	Projet 3	

Localités	Rang des projets sociaux					Rang des projets économiques			Priorité des priorités
	Projet 1	Projet 2	Projet 3	Projet 4	Projet 5	Projet 1	Projet 2	Projet 3	
<b>NSEMCK</b>	Construction et équipement d'un foyer communautaire	Construction d'un forage positif équipé d'une PMH	Construction d'un bloc de logement d'astreinte à l'école publique	Construction d'un bloc de deux salles de classe à l'école publique planting de 25 arbres et bacs à ordures	Aménagement d'un terrain de football à NSEMCK	Construction d'un marché périodique à NSEMCK	Construction d'une case équipée d'un Moulin multifonctionnel a NSEMCK	Electrification rurale	Construction et équipement d'un foyer communautaire
	<b>10.000.000</b>	<b>8.500.000</b>	<b>10.000.000</b>	<b>19.000.000</b>	<b>10.000.000</b>	<b>15.000.000</b>	<b>5.000.000</b>	<b>50.000.000</b>	<b>10.000.000</b>

#### **4.13-Principaux éléments en rapport avec la résilience.**

La résilience désigne la capacité d'un individu ou d'un groupe d'individus à faire face aux aléas ou à diverses difficultés rencontrées. Ces difficultés peuvent être de l'ordre des phénomènes naturels, des phénomènes sociaux ou mêmes des phénomènes culturels. Parlant des phénomènes d'ordre naturels, la Commune de Nsem a connu ces dernières années une baisse de la pluviométrie qui a occasionné une diminution des rendements agricoles. Les cultures du cacao et du café, pratiquées par plus de 80% de la population, ont été les plus touchées. Cette situation a été exacerbée par la perturbation du calendrier agricole. Tous les villages de la Commune ont été particulièrement touchés par ce phénomène.

#### **ABSORPTION**

La chute de la production a véritablement perturbé la vie des populations de la Commune qui pour s'en sortir ont dû drastiquement abaisser leur niveau de vie de façon générale. Cela a eu pour effet d'affecter l'économie locale dans son ensemble.

#### **ADAPTATION**

Ce choc environnemental couplé à la baisse du prix du cacao dans la Commune a conduit les populations à abandonner la cacaoculture et à accentuer le phénomène d'exode rural dans la Commune. L'absorption de ces deux chocs par la population a été très faible puisque tous les agriculteurs (particulièrement les cacaoculteurs) ont été touchés. Leurs revenus ont été divisés par deux voire trois. Afin de s'adapter à cette nouvelle donne, les agriculteurs ont opté pour la pratique des cultures vivrières comme les arachides, le concombre, le maïs, le plantain, etc. Cela a permis aux agriculteurs d'augmenter leur revenu.

#### **ANTICIPATION**

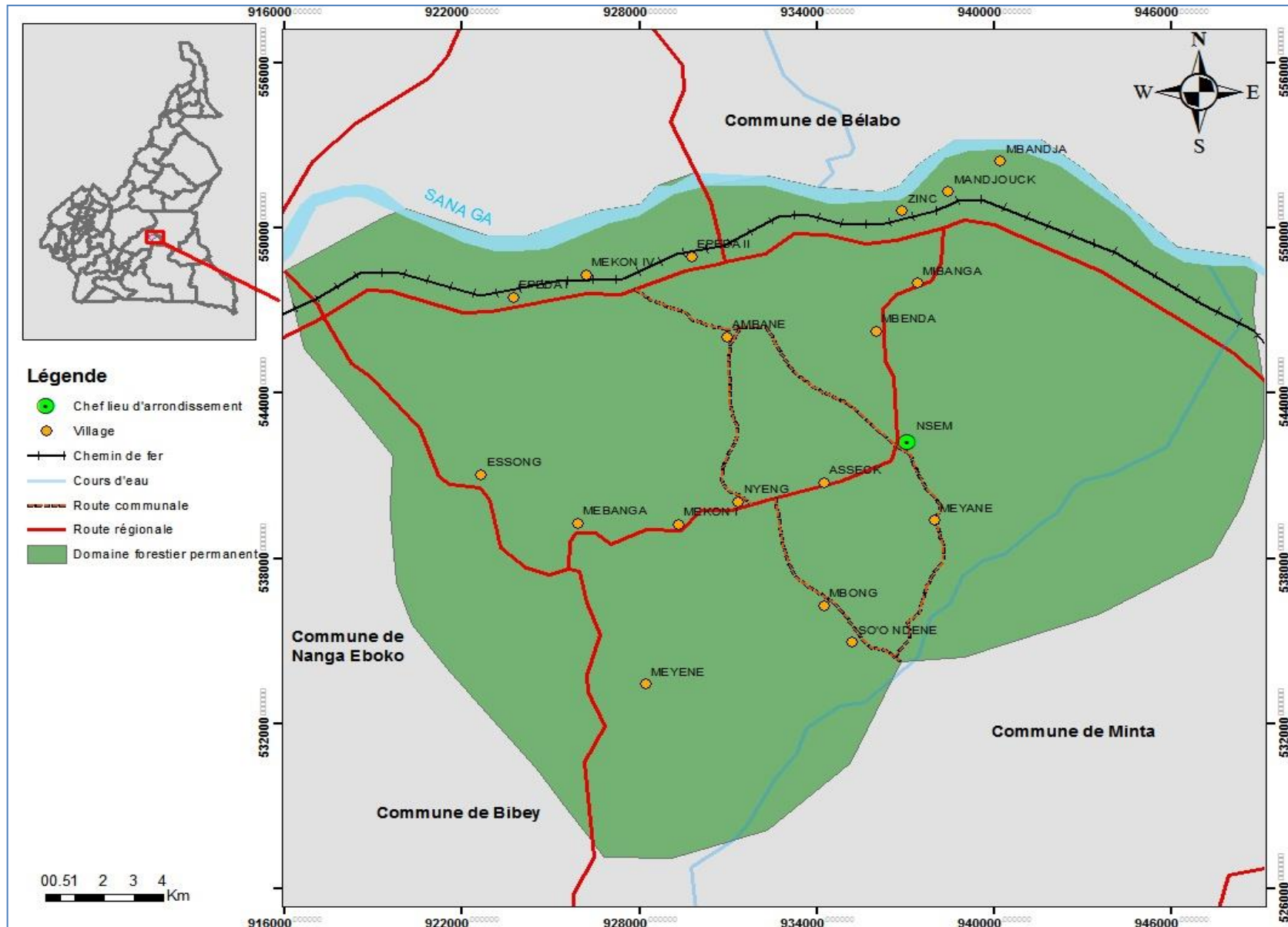
Cependant, aucune mesure n'est prise jusqu'à présent pour anticiper une éventuelle baisse de la pluviométrie dans la Commune. Aussi, serait-il intéressant d'apporter l'appui-conseil aux agriculteurs afin qu'ils soient plus résilients aux variabilités climatiques. De même, pour faire face à la baisse du prix des produits agricoles à l'instar du cacao, la Commune devrait mettre sur pied une coopérative ou un projet qui permettrait aux agriculteurs de faire face aux fortes variations du prix des cultures de rentes.

#### 4.14-Esquisse du plan d'utilisation et de gestion des terres de l'espace communal

Le tableau ci-dessous présente l'esquisse du Plan d'Utilisation et de gestion des terres

**Tableau 35** : Esquisse de plan d'utilisation des terres

Unités de paysage	Caractéristiques	Potentialités	Utilisation	Accès/Contrôle	contraintes	Action à mener
FORET	Faible densité	essences exploitables abondante	agriculture	Communauté MINFOF, MINEPDED, population, chercheurs	, Chasse et coupe du bois non réglementées, déforestation, feux de brousse	Reboisement, Sensibilisation de la population sur la nécessité à préserver la forêt promotion du reboisement
	ombrophile	giboyeuse	chasse		Accès difficile	Création et aménagement des pistes de collecte
		Riche en PFNL et plantes médicinales	Consommation-fabrication des objets d'art –usage médicinal		faible exploitation	Valoriser les produits forestiers non ligneux
SAVANE	Vaste étendue	fertile	agriculture	communauté	Risque de désertification	Reboisement, et régénération
	Arbustive	giboyeuse	chasse		Faible exploration du sous-sol	Investigation et recherche
					Usage économique	
JACHERE	vastes	Favorable à la culture de maïs	Culture de maïs	communauté	Appauvrissement du sol	Reboisement, Création des forêts communautaires
	Reserve culturelle	giboyeuse	chasse			Reboisement
	arbustive	fertile	Culture de maïs		Accès difficile	Création des pistes de collectes
					Feux de brousse	Sensibilisation sur le danger des feux de brousse
MARECAGES	vastes	bambous	Culture maraichère		Accès difficile	Aménagement des berges pour faciliter l'accès
	Présence des reptiles (boa)	raphia	Collecte de feuilles de raphia et de bambous		Usage du feu	sensibilisation
		reptiles	chasse			
SABLE	Sable fin Bonne qualité	AGR	vente	communauté		Organisation de la filière
	abondante	Matériel construction	Construction de maison et d'ouvrages d'art		Sous exploité	Création des carrières
	Sable rivière					Déclarer les carrières auprès du MINMIDT
LATERITE	importante	Aménagement de la route	Entretien routier	communauté	Faible exploitation	Organiser et améliorer l'exploitation
	Bonne qualité					Recenser les différents sites
	Sous exploité					
ROCHERS	Qualité diverse	Economique et sociale	Construction d'habitat et ouvrages d'art	communauté	Difficulté d'exploiter	Faciliter l'exploitation



**Carte 7 : Esquisse de Plan d'utilisation et de gestion des terres**



#### 4.15-Cadre logiques par secteurs

##### SECTEUR : AGRICULTURE

**Problème :** Difficultés à pratiquer une agriculture rentable et durable

<b>STRATÉGIE SECTORIELLE :</b> Intensifier les activités sylvo agro pastorales et piscicoles		<b>INDICATEURS OBJECTIVEMENT VÉRIFIABLES</b>	<b>SOURCES DE VÉRIFICATION</b>	<b>HYPOTHÈSES DE RÉALISATION</b>
<b>NIVEAUX</b>	<b>FORMULATIONS</b>			
Objectif Global	Assurer une production durable en quantité et en qualité dans les filières agricoles	Nombre d'hectares aménagés Taux de rendement par spéculation taux de malnutrition Volume et taux de transformation des produits locaux Taux d'augmentation des revenus agricoles par habitant	Rapports techniques du DD, DA MINADER Commune Rapports de suivi de la mise en œuvre du PCD	
Objectifs spécifiques	1. Développer et vulgariser les techniques durables de production	Le nombre de session de formation Le nombre de visite sur le terrain des agents vulgarisateurs agricoles	Rapports techniques du DA/MINADER Commune Rapports de suivi de la mise en œuvre du PCD	
	2. Promouvoir de la mécanisation	Superficie labourée mécaniquement Taux d'augmentation de la production	Rapports techniques du DD, DA MINADER Commune Rapports de suivi de la mise en œuvre du PCD	
	3. faciliter l'approvisionnement en intrants agricoles	Taux d'utilisation des semences améliorées taux d'utilisation des produits phytosanitaire	Rapports techniques du DD, DA MINADER Commune Rapports de suivi de la mise en œuvre du PCD	
Résultats	1.1. Ratio de 08 à 12 Organisations des Producteurs agricoles (OPA) par conseiller agricole. /vulgarisateur.	nombre d'OPA encadrés par un conseiller agricole/vulgarisateur	Rapports techniques du DD, DA MINADER Commune Rapports de suivi de la mise en œuvre du PCD	
	2.2. 01 tracteur pour 100 ha de cultures	Taux d'augmentation de la productivité agricole Nombre d'exploitations ayant recours à la mécanisation Superficie labourée mécaniquement Taux d'augmentation des revenus par agriculteurs	Rapports techniques du DD, DA MINADER Commune Rapports de suivi de la mise en œuvre du PCD	
	3.3. l'offres-en	Volume d'intrants distribués par filière	Rapports techniques du DD, DA	

	intrants dans les filières prioritaires a augmenté	Bulletins d'infos sur les marchés Pourcentage de ménages pratiquant l'agriculture et utilisant les engrais, pesticides et semences améliorées	MINADER Commune Rapports de suivi de la mise en œuvre du PCD	
<b>Activités :</b>				<b>Coûts estimatifs</b>
1.1.1.	Organisation de <b>4</b> sessions par an de renforcement des capacités en nouvelles techniques culturales et par filière			<b>20. 000 000</b>
1.1.2.	Plaidoyer pour la création de deux postes agricole dont 01 à Mbenda et 01 à Zing			<b>37 000 000</b>
<b>Sous-Total Activités</b>				<b>57.000.000</b>
2.2.1.	2.Accompagnement à la création/redynamisation d'au moins 18 associations des producteurs (une par village) dans la Commune			<b>42 000 000</b>
2.2.2	Création, construction et équipement d'une unité communale d'approvisionnement en intrants agricoles (fongicides, herbicides, engrais) dans l'espace urbain			<b>50.000.000</b>
2.2.3.	Distribution du matériel agricole par village : 20 pulvérisateurs, 300 paires de gangs, 50 brouettes, 100 bâches de séchage, 500 machettes, 500 houes)			<b>10.000.000</b>
<b>Sous-Total Activités 2</b>				<b>60.000.000</b>
3.3.1.	Aménagement d'au moins 01 pistes agricoles par village			125 000 000
3.3.2	Création de 10 pépinières de cacao dont une dans chacune des localités suivantes : Mbenda, Zing, Epeda II, Mebanga, Mekon 4, Meyane, Meyene, Nyeng, Ambame, et NSEMck			10x10.000.0000=100.000.000
3.3.3	Ouverture de 06 pistes agricoles dont les principaux axes sont les suivants : Epeda I-Ngomeden (5 km), Mekon 4-Rail (7km), Meyene-Mekon I (10 km), So'o-Gobone (3km), So'o-Meyane (5km), et Mekon-Kea (3km)			125 000 000
3.3.4	Construction de 03 magasins de stockage des produits agricoles dont un dans chacune des localités suivantes : Nyeng, Bandje et Essong			15.000.000x3=45.000.000
3.3.5	Construction de 01 séchoir moderne de cacao à NSEM			20.000.000
<b>Sous-Total Activités 3</b>				<b>280.000.000</b>
<b>TOTAL GENERAL DU SECTEUR</b>				<b>397..000.000</b>

**SECTEUR : ÉLEVAGE, PÊCHES, ET INDUSTRIES ANIMALES**

**Problème** : Faible production en protéines animales et halieutiques

<b>STRATÉGIE SECTORIELLE</b> : Intensifier les activités sylvo agro pastorales et piscicoles		<b>INDICATEURS OBJECTIVEMENT VÉRIFIABLES</b>	<b>SOURCES DE VÉRIFICATION</b>	<b>HYPOTHÈSES DE RÉALISATION</b>
<b>NIVEAUX</b>	<b>FORMULATIONS</b>			
<b>Objectif Global</b>	Assurer une production durable en quantité et en qualité dans les filières animale et halieutique	taux de malnutrition	Rapport MINEPIA Commune	
<b>Objectifs spécifiques</b>	1. Développer et vulgariser les techniques durables de production	nombre d'OP encadrés par un conseiller /vulgarisateur	Rapport MINEPIA Commune	Bonne volonté politique
	2. Appuyer l'installation des Jeunes éleveurs/pisciculteurs pêcheurs	Nombre de jeunes installés à leur compte Nombre de projets financés	Rapport MINEPIA Rapports de suivi de la mise en œuvre du PCD Commune	Implication MINEPIA
	3. favoriser le financement des projets de pisciculture et d'élevage	Nombre de projets financés	Rapport MINEPIA Rapports de suivi de la mise en œuvre du PCD Commune	
<b>Résultats</b>	1.1 toutes les OP d'éleveurs et pisciculteurs maîtrisent les techniques améliorées	Nombre d'OP formées	Rapport MINEPIA Rapports de suivi de la mise en œuvre du PCD	Les pêcheurs et les éleveurs manifestent de l'intérêt
	2.2. 1000 jeunes éleveurs/pisciculteurs sont installés	Nombres de jeunes éleveurs /pisciculteurs installés	Rapport MINEPIA Rapports de suivi de la mise en œuvre du PCD Commune	Implication MINEPIA
	3.3. De nombreux microprojets d'élevage et de pisciculture sont réalisés	Pourcentage des projets financés	Rapport MINEPIA Rapports de suivi de la mise en œuvre du PCD Commune	
<b>Activités :</b>				<b>Coûts estimatifs</b>
1.1. 1	Formation de 6 OP en technique moderne d'élevage ,06 OP en technique de pêche, 05 Op en technique aquacole			20 000 000
1.1.2.	Création d'une coopérative pour la transformation de poisson			2.000.000
1.1.3	élaboration d'une carte agropastorale dans la Commune			1.000.000
<b>Sous-Total Activités 1</b>				<b>23. 000 000</b>
2.2.1	Création de 04 coopératives des éleveurs et des pisciculteurs dans la Commune			20 000 000
2.2.2	Création d'une ferme communale de production des poussins d'une capacité de 10.000 sujets			30. 000 000
2.2.3	construction d' 01 ferme municipale de production porcine d'une capacité de 200 sujets			25 000 000
2.2.4	Plaidoyer pour la création d'un centre zootechnique et vétérinaire à NSEM			100.000.000
2.2.7	Création d'une ferme parentale			5.000.000
2.2.8	Construction et équipement de 04 fermes avicoles communautaires dont une dans les localités suivantes : NSEM, Mbong, Meyane et Mibanga II			3.000.000
<b>Sous-Total Activités.2</b>				<b>183.000.000</b>

---

<b>TOTAL GENERAL DU SECTEUR</b>	<b>206.000.000</b>
---------------------------------	--------------------

**SECTEUR : SANTE**

**Problème** : difficultés d'accès aux soins de santé de qualité

<b>STRATÉGIE SECTORIELLE</b> : Contribuer au développement d'un capital humain sain, productif et capable de porter une croissance forte, inclusive et durable.		<b>INDICATEURS OBJECTIVEMENT VÉRIFIABLES</b>	<b>SOURCES DE VÉRIFICATION</b>	<b>HYPOTHÈSES DE RÉALISATION</b>
<b>NIVEAUX</b>	<b>FORMULATIONS</b>			
Objectif Global	Améliorer l'accès aux soins de santé de qualité	95% de la population est à moins de 30 min d'une structure sanitaire	Rapports du MINSANTE , Rapports de l'hôpital de district	
Objectifs spécifiques	1. aménager les structures sanitaires dans la Commune	nombre de formations sanitaires aménagées la capacité d'accueil des formations sanitaires	Rapports techniques du MINSANTE , Rapports de l'hôpital de district	Les structures à construire répondent aux normes sectorielles
	2. réduire la mortalité globale et la létalité dans les formations sanitaires et dans la communauté	état du plateau technique	Rapports techniques du MINSANTE , Rapports de l'hôpital de district	Implication des pouvoirs publics Implication de la Commune
	3. accroître les capacités institutionnelles des structures sanitaires	taux de fréquentation des structures sanitaires taux de personnel qualifié utilisé	Rapports techniques du MINSANTE , Rapports de l'hôpital de district	Implication des pouvoirs publics Implication de la Commune
Résultats	1.1. la Commune est dotée de nouvelles structures sanitaires	Basse de la mortalité Taux de prise en charge des malades	Rapports techniques du DD MINSANTE Rapports de suivi du PCD	Les structures sanitaires répondent aux normes sectorielles
	2.2. les structures sanitaires existantes sont dotées de nouveaux équipements	taux d'augmentation des équipements des structures sanitaires	Rapports du MINSANTE, Rapports de l'hôpital de district	les infrastructures sont de bonnes qualités
	3.3. Les structures sanitaires de la Commune sont dotées d'un personnel qualifié	50% d'augmentation du nombre de personnels qualifiés dans les formations sanitaires	Rapports du MINSANTE , Rapports de l'hôpital de district	Le personnel trouve un cadre agréable de travail
<b>Activités</b>				<b>coûts estimatifs</b>
1.1. 1	Création et Construction de 03 centres de santé équipés et fournis : Meyene, MANDJOUCK, Epeda			35.000.000x3=105.000.000
1.1.2	Construction d'un logement d'astreinte au CMA			30.000.000
1.1.3	Organisation des formations des Agents de Santé Communautaires (ASC)			2.000.000
1.1.4	Construction d'un forage au CMA			8.500.000
<b>Sous-Total Activités 1</b>				<b>147.000.000</b>
2.2.1	réhabilitation du des bâtiments du CMA			10 000 000
2.2.2	construction d'une propharmacie à ESSONG			25.000.000
2.2.3.	Construction d'un bloc de 04 latrines respectivement dans les 06 formations sanitaires publiques			10.000.000
2.2.4	Acquisition d'01 dispositif de traitement de déchets médicaux (incinérateur) :			20. 000 000
2.2.5	Acquisition d'un véhicule d'évacuation des malades			20. 000 000
2.2.6	Acquisition d'une ambulance à la Commune			10. 000 000
<b>Sous-Total Activités 2</b>				<b>110.000.000</b>
<b>Sous-Total Activités.3</b>				<b>1.000.000</b>

---

<b>TOTAL GENERAL DU SECTEUR</b>	<b>247.000.000</b>
---------------------------------	--------------------

**SECTEUR : TRAVAUX PUBLICS**

**Problème** : Mauvais état du réseau routier

<b>STRATÉGIE SECTORIELLE</b> : Développer les infrastructures de communication, énergétiques, et de télécommunication		<b>INDICATEURS OBJECTIVEMENT VÉRIFIABLES</b>	<b>SOURCES DE VÉRIFICATION</b>	<b>HYPOTHÈSES DE RÉALISATION</b>
<b>NIVEAUX</b>	<b>FORMULATIONS</b>			
Objectif Global	Assurer la pérennité du patrimoine infrastructurel de la Commune	-Niveau de service (indicateur composite) par type d'infrastructures incluant ouvrages et services de gestion.	Enquête INS (EDS, ECAM, etc.)	
Objectifs spécifiques	1. assurer l'entretien permanent du réseau routier	Le nombre de kilomètres de routes /pistes entretenues par an	Rapport suivi PCD MINTP	Implication de la Commune et des populations
	2. aménager des pistes de desserte	Le nombre de kilomètres de routes /pistes aménagées	Rapport DD MINTP	Implication de la Commune et des populations
Résultats	.1.1. L'état du réseau routier s'est amélioré	12% du linéaire des routes en terre en état bon ou moyen ;	Rapports suivi PCD DD MINTP	Implication de la Commune et des populations
	2.2 de nouvelles routes et pistes sont aménagées	Le nombre de kilomètres de routes /pistes aménagées	Rapport Commune DD MINTP	Implication de la Commune MINTP, populations
<b>Activités</b>				<b>coûts estimatifs</b>
1.1. 1	Formation de la population à l'entretien des routes par la méthode HIMO : 02 séances/an			5.000.000
1.1.2	Appui en matériel de travail à 25 comités d'entretien des routes : 10pelles, 10râteaux, 20machettes, 25 paires de gangs, 10 brouettes, 20paires de bottes.			20.000.000.
1.1.3.	Reprofilage de plus de 76km de route en milieu rural :			
1.1.4	Axe NSEMCK-BANDJA (03km)			3.000.000x3=9.000.000
	Axe MBENDA-NYENG (12km)			3.000.000x12=36.000.000
	Axe MEBANGA2- NSEM (13km)			3.000.000x13=39.000.000
	Axe NSEM-NSEMCK 12 km			3.000.000x12=36.000.000
	axe ASSECK-SO'O NDENE (12Km)			3.000.000x12=36.000.000
	axe MBENDA- NSEM (15Km)			3.000.000x12=36.000.000
<b>TOTAL GENERAL DU SECTEUR</b>				<b>194.000.000</b>

**SECTEUR : ÉDUCATION DE BASE**

**Problème** : difficultés d'accès à l'éducation de base de qualité

<b>STRATÉGIE SECTORIELLE</b> : Augmenter l'offre et la qualité de la formation dans le système éducatif national		<b>INDICATEURS OBJECTIVEMENT VÉRIFIABLES</b>	<b>SOURCES DE VÉRIFICATION</b>	<b>HYPOTHÈSES DE RÉALISATION</b>
<b>NIVEAUX</b>	<b>FORMULATIONS</b>			
Objectif Global	Atteindre un taux de scolarisation et d'alphabétisation de 90 dans la Commune	-Taux d'admission (au moins 80% d'augmentation) -Taux Brut de scolarisation (TBS) ; -Indice de parité (fille /garçon) au moins 5% d'augmentation) ; -Taux de couverture.	Enquête INS (EDS, ECAM)	
Objectifs spécifiques	1. Faciliter l'accès à l'éducation de base de qualité	Augmentation des effectifs dans les établissements nombre d'infrastructures scolaires construites	Rapports techniques de l'IAEB Rapports de suivi de la mise en œuvre du PCD	Conditionnalités d'accès à l'école facilitées APE, frais d'inscriptions dans les écoles au rabais
	2. Améliorer la capacité d'accueil des écoles	Les ratios élèves /salles de classe, élèves/tables bancs	Rapports techniques de l'IAEB Rapports de suivi de la mise en œuvre du PCD	Construction de nouvelles infrastructures
	3. Améliorer la qualité de l'enseignement de base	Les taux de réussite aux examens	Rapports techniques de l'IAEB Rapports de suivi de la mise en œuvre du PCD	Implication des pouvoirs publics Implication de la Commune
	4. Faciliter l'accès aux TIC	Taux de connaissance et de manipulation d'un ordinateur par les enfants scolarisés	Rapports techniques de l'IAEB	
Résultats	1.1.90% des enfants de 0 à 14 ans sont régulièrement inscrits à l'école	Augmentation du taux d'inscription d'enfants	Rapports techniques de l'IAEB Rapports de suivi de la mise en œuvre du PCD	Conditions d'intégration scolaire plus accessibles
	2.2. les écoles sont dotées de nouvelles infrastructures	Nombre d'infrastructures scolaires construites et opérationnelles	Rapports techniques de l'IAEB Rapports de suivi de la mise en œuvre du PCD	les infrastructures sont de bonne qualité
	3.3. Les conditions d'enseignement et de fréquentation dans les écoles sont durablement améliorées	Au moins 95% des postes d'enseignants sont occupés par des instituteurs formés  Toutes les écoles disposent chaque année de matériel didactique suffisant	Rapports techniques de l'IAEB Rapports de suivi de la mise en œuvre du PCD	Les enseignants affectés dans les écoles accomplissent pleinement leurs tâches
	4.4. Les écoles sont dotées d'au moins 02 ordinateurs chacune	Existence d'au moins 05 ordinateurs dans chaque école	Rapports techniques de l'IAEB Rapports de suivi de la mise en œuvre du PCD	Les enseignants affectés dans les écoles accomplissent pleinement leurs tâches
Activités				coûts estimatifs



1.1. 1	Sensibilisation des parents en vue de l'inscription massive des enfants en age scolaire dans les établissements	3.500.000
1.1.2	Octroi des bourses d'études aux meilleurs élèves de la Commune	2.000.000
<b>Sous-Total Activités 1</b>		<b>5.500.000</b>
2.2.1	Construction de nouvelles salles de classe dont 01 bloc de 02 salles de classes : EPEDA ,NYENG	18. 000 000x2=36.000.000
<b>Sous-Total Activités 2</b>		<b>48.000.000</b>
3.3.1.	Affectation de nouveaux enseignants dont 30 au primaire et 20 à la maternelle	
3.3.2.	Construction de 14 points d'eau dans chaque école	8.500.000x 14= 124. 000 000
3.3.3	Construction de 01 bloc de 04 latrines dans les 14 écoles	3.000 000x14=36.000.000
3.3.4	reboisement des 14 écoles publiques	20.000.000
3.3.5	Dotation de 02 bacs à ordures dans les 14 écoles dont 02 par école	2.000x2x14= 15.000.000
3.3.6	Dotation de 65 tables et 650 petites chaises dans chaque EP et dans les 13 EM existantes	5.000.000
3.3.8	Construction d'une salle informatique équipée de 10 ordinateurs avec imprimante dans chaque école publique	5.000.000x14= 70.000.000
3.3.9	construction et équipement de l'Inspection d'Arrondissement de l'Education (IAEB) de base de Nsem	30.000.000
<b>Sous-Total Activités.3</b>		<b>280.000.000</b>
<b>TOTAL GENERAL DU SECTEUR</b>		<b>324.000.000</b>

**SECTEUR : CULTURE**

**Problème** : Difficultés à promouvoir la culture locale

STRATÉGIE SECTORIELLE : Permettre aux populations de satisfaire leurs besoins essentiels, de jouir de leurs droits fondamentaux et d'assumer leurs devoirs		INDICATEURS OBJECTIVEMENT VÉRIFIABLES	SOURCES DE VÉRIFICATION	HYPOTHÈSES DE RÉALISATION
NIVEAUX	FORMULATIONS			
Objectif Global	Revaloriser, conserver et promouvoir l'art et la culture locale		Rapports de la Commune Rapports MINARC Rapport suivi PCD	
Objectifs spécifiques	1. organiser des rencontres culturelles	Nombre d'évènements culturels	Rapports de la Commune Rapports MINARC Rapport suivi PCD	Implication de la Commune, MINARC, MINEPAT, PNDP, UNESCO
	Construire des infrastructures d'encadrement	Existence des infrastructures socioculturelles par village	Rapports de la Commune Rapports MINARC Rapport suivi PCD	Implication de la Commune, MINARC, MINEPAT, PNDP, UNESCO
Résultats	1.1. Les langues locales sont maîtrisées		Rapports de la Commune Rapports MINARC Rapport suivi PCD	Implication de la Commune, MINARC, MINEPAT, PNDP, UNESCO
	2.2 des infrastructures socioculturelles sont construites	Existence des infrastructures socioculturelles par village	Rapports de la Commune Rapports MINARC Rapport suivi PCD	Implication de la Commune, MINARC, MINEPAT, PNDP, UNESCO
<b>Activités</b>				<b>coûts estimatifs</b>
1.1. 1	Organisation d'un festival culturel annuel dans la Commune de Nsem			20.000 000
1.1.2	Organisation d'un séminaire de formation des jeunes (élèves et étudiants) aux valeurs culturelles (langues maternelles locales)			10.000.000
1.1.3	Atelier de formation en (vannerie, sculpture, poterie, dessin etc.....			10.000.000
1.1.4	Protection, transmission du patrimoine culturel matériel et immatériel			5 000 000
<b>Sous-Total Activités 1</b>				<b>45.000.000</b>
2.2.1	Construction et équipement de 10 maisons culturelles:			10.000.000 x 28= 280.000.000
2.2.2	Construction et équipement d'un musée municipal à Nsem			10.000.000
2.2.3	Construction d'un complexe culturel à NSEM (01 salle de spectacle/fête, 01 restaurant à mets patrimoniaux)			50.000.000
2.2.4	construction d'une bibliothèque communale			50.000.00
	Erection d'un monument dans la ville de Nsem			5.000.000
<b>Sous-Total Activités 2</b>				<b>390.000.000</b>
<b>TOTAL GENERAL DU SECTEUR</b>				<b>440.000.000</b>

**SECTEUR** : PROMOTION DE LA FEMME ET DE LA FAMILLE

**Problème** : difficultés d'émancipation de la femme et de la jeune fille

<b>STRATÉGIE SECTORIELLE</b> : Promouvoir l'épanouissement de la cellule familiale et la participation communautaire		<b>INDICATEURS OBJECTIVEMENT VÉRIFIABLES</b>	<b>SOURCES DE VÉRIFICATION</b>	<b>HYPOTHÈSES DE RÉALISATION</b>
<b>NIVEAUX</b>	<b>FORMULATIONS</b>			
Objectif Global	promouvoir l'intégration socio-économique de la femme et de la jeune fille	Nombre de femme et jeunes filles représentés dans plusieurs domaines d'activités au sein de la Commune	Rapports d'activités Commune, MINPROFF	
Objectifs spécifiques	1. promouvoir l'esprit associatif des femmes	Nombre d'associations féminines créées	Rapports d'activités Commune, MINPROFF HAUTE SANAGA	Bonne sensibilisation des femmes et jeunes filles
	2. promouvoir l'autonomie financière et économique de la femme et de la jeune fille	Plusieurs femmes et jeunes filles au sein de la Commune s'auto-emploient	Rapports d'activités Commune, DA MINPROFF HAUTE SANAGA	Implication de la Commune Implication des femmes
	3. aménager des espaces sociaux d'échange et de dialogue	Existences des infrastructures d'accueil et des plates-formes d'échanges	Rapports d'activités Commune, DA MINPROFF HAUTE SANAGA	Implication de la Commune Implication des femmes
Résultats	.1.1. les femmes sont intégrées dans plusieurs associations	Nombre de femme adhérent d'une association féminine	Rapports d'activités Commune, MINPROFF HAUTE SANAGA	MINPROFF, Commune
	2.2. l'accès à la formation et l'emploi de la femme et de la jeune fille est facilité	Nombre de femmes bénéficiant des programmes d'insertion sociale du MINPROFF	Commune MINPROFF HAUTE SANAGA	Implication de la Commune Implication des femmes
	3.3. Des lieux de rencontres et d'échanges sont aménagés	Nombre de lieux d rencontre aménagées	Rapports d'activités Commune, DA MINPROFF HAUTE SANAGA	Implication de la Commune Implication des femmes
<b>Activités</b>				<b>coûts estimatifs</b>
1.1.1	Construction d'un centre de promotion de la femme			100.000.000
1.1.2	Construction d'une délégation d'arrondissement de la promotion de la femme			20.000.000
1.1.3	Création et légalisation d'au moins 01 association féminine par village			2.000.000
1.1.4	subvention d'au moins 01 projet économique par village et par association féminine			34.000.000
1.1.5	Amélioration de la représentativité des femmes au conseil municipal			
<b>Sous-Total Activités 1</b>				<b>156.000.000</b>
2.2..1	Construction d'un centre de métier pour les femmes et jeunes filles dans la localité de			50.000.000
2.2.2	Construction de 04 toilettes genres à NSEM centre-ville			10.000.000x4=40.000.000
2.2..3	Promotion de l'organisation des mariages collectifs au niveau communal			1.000.000X 5 ans=5.000.000
2.2..4	Octroi des bourses d'excellence aux jeunes filles.			1.000.000X 5 ans=5.000.000
2.2..5	Soutenir 100 femmes et 5 coopératives à acquérir la propriété et à son utilisation (subventions frais de dossier, appui administratif : 125 titres fonciers)			5.000.000
2.2..6	Construire 01 centre de promotion de la femme selon le plan standard établi par le MINPROF à NSEM.			50.000.000
<b>Sous-Total Activités 3</b>				<b>152 000 000</b>

---

<b>TOTAL GENERAL DU SECTEUR</b>	<b>308.000.000</b>
---------------------------------	--------------------

**SECTEUR : AFFAIRES SOCIALES**

**Problème** : difficultés d'épanouissement des personnes vulnérables

<b>STRATÉGIE SECTORIELLE</b> : Promouvoir la solidarité nationale et résorber les décalages les plus flagrants entre les femmes et les hommes dans les groupes sociaux afin de préserver la paix sociale		<b>INDICATEURS OBJECTIVEMENT VÉRIFIABLES</b>	<b>SOURCES DE VÉRIFICATION</b>	<b>HYPOTHÈSES DE RÉALISATION</b>
<b>NIVEAUX</b>	<b>FORMULATIONS</b>			
Objectif Global	Favoriser l'intégration socio-économique des personnes vulnérables au sein de la Commune	Taux d'intégration et d'insertion des personnes vulnérables dans plusieurs domaines d'activités au sein de la Commune	Rapports d'activités Commune, DD MINAS	
Objectifs spécifiques	1. aménager des espaces sociaux d'échange et de dialogue	nombre d'infrastructures d'accueil et des plates-formes d'échanges	Rapports d'activités Commune, DD MINAS HAUTE SANAGA	Implication de la Commune, MINAS Implication des personnes vulnérables
	2. promouvoir l'autonomie financière et économique des personnes vulnérables au sein de la Commune	nombre de personnes vulnérables au sein de la Commune auto employées	Rapports d'activités Commune, DD MINAS HAUTE SANAGA	Implication de la Commune, MINAS Implication des personnes vulnérables
	3. assurer la prise en charge psychosociale des personnes vulnérables	Existence d'un programme d'aide mensuel pour personnes vulnérables	Rapports d'activités Commune, DD MINAS HAUTE SANAGA	Implication de la Commune, MINAS Implication des personnes vulnérables
Résultats	.1.1. Des lieux de rencontre pour personnes vulnérables sont aménagés	nombre de séances de travail tenues	Rapports d'activités Commune, DD MINAS HAUTE SANAGA	Implication de la Commune, MINAS Implication des personnes vulnérables
	2.2. Les personnes vulnérables de la Commune ont bénéficié d'un meilleur encadrement psychosocial	Nombre de personnes vulnérables bénéficiant des programmes de réinsertion sociale du MINAS	Commune DD MINAS HAUTE SANAGA	Implication de la Commune, MINAS Implication des personnes vulnérables
	3.3. Les personnes vulnérables ont bénéficié mensuellement d'un appui logistique et financier	Quantité de matériel logistique reçu et somme perçu individuellement chaque fin du mois		
<b>Activités</b>				<b>coûts estimatifs</b>
1.1. 1	Création et construction d'un centre social à la Commune et affectation du personnel			25. 000 000
<b>Sous-Total Activités 1</b>				<b>25.000.000</b>
2.2.1	Renforcement des capacités des personnes vulnérables dans l'auto emploi, la création des AGR.et le montage des projets ; 02 séances/ an			20 000 000
2.2.2.	prise en charge citoyenne, scolaire et sanitaire des enfants et orphelins vulnérables			10.000.000
2.2.3	organisation des campagnes de sensibilisation (03/an) sur les maladies handicapantes			20.000.000

<b>STRATÉGIE SECTORIELLE</b> : Promouvoir la solidarité nationale et résorber les décalages les plus flagrants entre les femmes et les hommes dans les groupes sociaux afin de préserver la paix sociale		<b>INDICATEURS OBJECTIVEMENT VÉRIFIABLES</b>	<b>SOURCES DE VÉRIFICATION</b>	<b>HYPOTHÈSES DE RÉALISATION</b>
<b>NIVEAUX</b>	<b>FORMULATIONS</b>			
2.2.4	prise en considération de l'approche handicap dans la construction des édifices publics			5.000.000
2.2.5	Organisation des sports pour handicapés : 02 fois l'an			5.000.00
2.2.6	Dotation de lunettes 66, 80 fauteuils roulants, 38 prothèses auditives, 45 cannes blanches 50 tricycles dans toute la Commune			15.000.000
2.2.7	Insertion socio professionnelle des personnes vulnérable (réservation des postes d'emplois, financement des projets)			
2.2.8.	Création d'une commission communale d'aide secours et d'appareillage des Lancement du programme à l'éducation parentale			5.000.000
<b>Sous-Total Activités 2</b>				<b>60.000.000</b>
<b>TOTAL GENERAL DU SECTEUR</b>				<b>85.000.000</b>

**SOUS-SECTEUR** : Personnes vulnérables (petite enfance femmes, enfants, veufs et veuves)

**Problème** : Faible encadrement des personnes vulnérables

<b>STRATÉGIE SECTORIELLE</b> : Promouvoir la solidarité nationale et résorber les décalages les plus flagrants entre les femmes et les hommes dans les groupes sociaux afin de préserver la paix sociale		<b>INDICATEURS OBJECTIVEMENT VÉRIFIABLES</b>	<b>SOURCES DE VÉRIFICATION</b>	<b>HYPOTHÈSES DE RÉALISATION</b>
<b>NIVEAUX</b>	<b>FORMULATIONS</b>			
Objectif Global	Favoriser l'intégration socio-économique des personnes vulnérables au sein de la Commune	Les personnes vulnérables sont représentées dans plusieurs domaines d'activités au sein de la Commune	Rapports d'activités Commune, DD MINAS HAUTE SANAGA	
Objectifs spécifiques	1. Octroyer la citoyenneté à 100% des enfants	Nombre d'Actes de naissance établis	Enquête ménages, rapport d'activités sectoriels	Motivation des élèves pour les études supérieures
	2. Améliorer la nutrition d'au moins 80% des Personnes vulnérables	Taux de nutrition des PV	Enquête ménages, rapport d'activités sectoriels	Motivation des élèves pour les études supérieures
	3. Améliorer la couverture médicale veufs, vieillards handicapés et EOv	Taux de couverture vaccinale des enfants des EOv	Enquête ménages, rapport d'activités sectoriels	implication MINAS, Commune, ONG, CMA,
	4. Assurer la prévention de lutte contre le paludisme et de la menace contre le VIH/SDA des Personnes vulnérables	Nombre de personnes vulnérables protégées contre le VIH/SIDA.	Enquête ménages, rapport d'activités sectoriels	
	5. Assurer la couverture vaccinale à 100% des EOv	Taux de couverture vaccinale des enfants des EOv	Enquête ménages, rapport d'activités sectoriels	

<b>STRATÉGIE SECTORIELLE</b> : Promouvoir la solidarité nationale et résorber les décalages les plus flagrants entre les femmes et les hommes dans les groupes sociaux afin de préserver la paix sociale		<b>INDICATEURS OBJECTIVEMENT VÉRIFIABLES</b>	<b>SOURCES DE VÉRIFICATION</b>	<b>HYPOTHÈSES DE RÉALISATION</b>
<b>NIVEAUX</b>	<b>FORMULATIONS</b>			
	6. Assurer la prise en charge éducative des OEV	Taux de couverture éducative des enfants Orphelins et vulnérables	Enquête ménages, rapport d'activités sectoriels	
Résultats	1.1 100% des EOVS ont des actes de naissances,	Nombre d'Actes de naissance établis	-rapports des sectoriels	
	2 .2100 % des EOVS sont couverts par la vaccination,	Taux de couverture vaccinale des enfants des EOVS	rapports des sectoriels	
	3. 3 Au moins 1200 EOVS vont à l'école,	Taux de couverture éducative des enfants Orphelins et vulnérables	rapports des sectoriels	
	4.4 Au moins 80% des personnes vulnérables sont bien nourries,	Taux de nutrition des PV	rapports des sectoriels	
	5.5. Au moins 75% de veufs, vieillards, handicapés et EOVS bénéficient d'une couverture médicale,	Taux de couverture médicale des PV	rapports des sectoriels	
	6. Au moins 75% des personnes vulnérables sont protégées contre le VIH/SIDA	Nombre de personnes vulnérables protégées contre le VIH/SIDA	rapports des sectoriels	
Activités				coûts estimatifs
1.1. 1	Etablissement des actes de, naissances à tous les enfants de 0 à 14ans non pourvus			20.000.000
Sous-Total Activités 1				<b>20.000.000</b>
2.2.1	Multiplication des campagnes de vaccination			20 000 000
Sous-Total Activités 2				<b>20.000.000</b>
3.3.3	Octroi des fournitures scolaires aux enfants vulnérables			20.000.000
Sous-Total Activités 3.				<b>20.000.000</b>
4.4. 4	Organisation 02 fois l'an des campagnes de sensibilisation et de formation des populations sur la nutrition infantile			10.000.000
Sous-Total Activités 4				<b>10.000000</b>
5.5.1	Création d'une mutuelle de santé			15.000.000
Sous-Total Activités 5				<b>15.000.000</b>
6.6.1	Sensibilisation et prise en charge des personnes vivant avec le VIH/SIDA			5.000.000
Sous-Total Activités 6				<b>5.000.000</b>

<b>STRATÉGIE SECTORIELLE</b> : Promouvoir la solidarité nationale et résorber les décalages les plus flagrants entre les femmes et les hommes dans les groupes sociaux afin de préserver la paix sociale		<b>INDICATEURS OBJECTIVEMENT VÉRIFIABLES</b>	<b>SOURCES DE VÉRIFICATION</b>	<b>HYPOTHÈSES DE RÉALISATION</b>
<b>NIVEAUX</b>	<b>FORMULATIONS</b>			
<b>TOTAL GENERAL DU SECTEUR</b>				<b>90.000.000</b>



**SECTEUR : EAU ET ASSAINISSEMENT**

**Problème** : difficultés d'accès à l'eau potable

<b>STRATÉGIE SECTORIELLE</b> : Améliorer la qualité et la quantité des infrastructures hydrauliques		<b>INDICATEURS OBJECTIVEMENT VÉRIFIABLES</b>	<b>SOURCES DE VÉRIFICATION</b>	<b>HYPOTHÈSES DE RÉALISATION</b>
<b>NIVEAUX</b>	<b>FORMULATIONS</b>			
Objectif Global	Faciliter l'accès à l'eau potable dans la Commune	95% de la population est à moins de 10 mn d'un point d'eau potable	D. D.MINEE Commune	
Objectifs spécifiques	1. doter tous les villages des points d'eau potable	Nombre de forages construits	D. D.MINEE Commune	mise en œuvre effective du PCD
Résultats	1.1. Tous les villages et quartiers sont dotés des points d'eau potable	Taux de prévalence aux maladies hydriques en basse	D. D.MINEE Commune	Implication de la Commune
<b>Activités</b>				<b>coûts estimatifs</b>
1.1. 1	Construction de 10 forages positifs équipés de PMH : 02 epeda 2, 01 à epeda 1, 01 à mbong,01 à mebanga,01à mibanga 1,01 à mibanga 2,01 à SO'O,,01 à mambane, 01 à bandja, 01 à NSEMK			8.5.00.000x 10=80. 500 000
1.1. 2.	Réhabilitation de 03 forages : 02 à mebanga, et 01 à ambane			1. 000 000x 2=6.000.000
1.1.3	Construction d'une adduction d'eau à NSEM et MBENDA			60.000.000x2=120.000.000
1.1.4	Redynamisation des 18 comités de gestions des points d'eau dans chaque village			2.000.000
	Amenagement de la source naturelle à ESSONG			2.000.000
	Construction de 04 puits positifs equipes d'une PMH : 02à DEH,1 à MBONG			5.000.000x4=20.000.000
Sous-Total Activités 1				229.000.000
<b>TOTAL GENERAL DU SECTEUR</b>				<b>229.000.000</b>

**SECTEUR : ÉNERGIE**

**Problème** : Difficulté d'accès à l'énergie électrique au carburant et au gaz

<b>STRATÉGIE SECTORIELLE</b> : Développer les infrastructures de communication, énergétiques, et de télécommunication		<b>INDICATEURS OBJECTIVEMENT VÉRIFIABLES</b>	<b>SOURCES DE VÉRIFICATION</b>	<b>HYPOTHÈSES DE RÉALISATION</b>
<b>NIVEAUX</b>	<b>FORMULATIONS</b>			
Objectif Global	Faciliter l'accès à l'énergie électrique	95% de la population de la Commune a accès à l'énergie électrique	D.D. MINEE Commune	
Objectifs spécifiques	1. étendre le réseau électrique dans la Commune	Chaque ménage bénéficie d'un branchement électrique fonctionnel	D.D. MINEE HAUTE SANAGA Commune	mise en œuvre effective du PCD
	2. améliorer la qualité de l'offre en énergie électrique	existence des infrastructures électriques de qualité	D D. MINEE HAUTE SANAGA Commune	Bonne sensibilisation
Résultats	11. Tous les villages de la	existence des infrastructures	D.D. MINEE HAUTE SANAGA	Implication de la Commune

	Commune sont électrifiés	électriques fonctionnelles dans chaque village de la Commune	Commune	
	2.2. l'accès à une énergie électrique de qualité est assuré dans tous les ménages	augmentation de 25%des activités commerciales liées à l'énergie électrique. recettes communales en hausse	D.D. MINEE HAUTE SANAGA Commune	Bonne sensibilisation de la population
<b>Activités</b>				<b>coûts estimatifs</b>
2.2.1	Electrification des villages suivant par système thermique : mbenda, deh, epeda2, epeda 1,mbong, meyane,meyene mibanga 2,nyeng, so'o ndene, kea, NSEMk,et essong			60.000.000x13=1=78.000.000
<b>Sous-Total Activités 2</b>				<b>78.000.000</b>
<b>TOTAL GENERAL DU SECTEUR</b>				<b>78.000.000</b>

### SECTEUR : ENSEIGNEMENTS SECONDAIRES

**Problème** : Difficultés d'accès à l'enseignement secondaire

<b>STRATÉGIE SECTORIELLE</b> : Améliorer l'accès et l'équité dans l'enseignement secondaire		<b>INDICATEURS OBJECTIVEMENT VÉRIFIABLES</b>	<b>SOURCES DE VÉRIFICATION</b>	<b>HYPOTHÈSES DE RÉALISATION</b>
<b>NIVEAUX</b>	<b>FORMULATIONS</b>			
Objectif Global	Faciliter l'accès à un enseignement secondaire de qualité au sein de la Commune	95% des enfants après le CEP ont accès à l'enseignement secondaire	D.D.MINSEC HAUTE SANAGA	
Objectifs spécifiques	1 augmenter la capacité d'accueil des structures d'encadrement scolaire	Ratio élèves /salles de classe, élèves/tables bancs respecte les normes sectorielles	Commune	Implication de la Commune et du MINESEC HAUTE SANAGA
	2. améliorer la qualité de l'encadrement des enseignements secondaires	Taux de réussite aux examens augmenté de 50%	rapports annuels responsables établissements	Implication de la Commune et du MINESEC HAUTE SANAGA
	3. améliorer la prise en charge des élèves	Ratio élèves /enseignant respecte les normes sectorielles	rapports annuels responsables établissements	Implication de la Commune et du MINESEC HAUTE SANAGA
Résultats	1.1. De nouvelles infrastructures sont construites et opérationnelles	Présence des infrastructures d'encadrement	rapports annuels responsables établissements	Implication de la Commune et du MINESEC HAUTE SANAGA
	2.2. les conditions de fréquentation et de dispensions des cours sont améliorées	Taux de réussite aux examens augmenté de 50%	rapports annuels responsables établissements	Implication de la Commune et du MINESEC HAUTE SANAGA
	3.3. un personnel d'encadrement qualifié est affecté	Ratio élèves /enseignant en harmonie avec les normes sectorielles	rapports annuels responsables établissements	Implication de la Commune et du MINESEC HAUTE SANAGA
<b>Activités</b>				<b>coûts estimatifs</b>
1.1. 1	Construction et équipement de deux blocs de deux salles de classe dont 01 au CETIC de NSEM et 01 au lycée de NSEM			25.000.000

1.1.2	Affectation de 05 enseignants supplémentaires dont 03 au CETIC et 02 au lycée de NSEM	
1.1.3	Construction de 02 logements d'astreintes dans la Commune dont 01 au lycée de NSEM et 01 au CETIC de NSEM (	25.000.000
<b>TOTAL GENERAL DU SECTEUR</b>		<b>50.000.000</b>

**SECTEUR : EMPLOI ET FORMATION PROFESSIONNELLE**

**Problème :** Difficultés d'accès à un emploi décent et à une formation professionnelle

<b>STRATÉGIE SECTORIELLE :</b> Promouvoir des emplois décents durables accroître l'employabilité de la population active par une formation professionnelle adaptée		<b>INDICATEURS OBJECTIVEMENT VÉRIFIABLES</b>	<b>SOURCES DE VÉRIFICATION</b>	<b>HYPOTHÈSES DE RÉALISATION</b>
<b>NIVEAUX</b>	<b>FORMULATIONS</b>			
Objectif Global	Promouvoir la création d'emploi et la formation professionnelle au sein de la Commune	Taux de personnes formées et employées en	Rapport DD, DAMINEFOP	
Objectifs spécifiques	1. Créer et aménager des infrastructures de formation professionnelle	nombre de personnes inscrites et formées nombre d'infrastructures construites	Rapport suivi PCD	Implication de la Commune MINEFOP
	2. Favoriser la création d'emploi et de l'auto emploi	nombre d'emplois créés	Rapport DD MINEFOP	Implication de la Commune MINEFOP
Résultats	.1.1. Des infrastructures de formation professionnelle sont créées et aménagées	nombre d'infrastructures aménagées et fonctionnelles	Rapports suivi PCD DD, MINEFOP	Implication de la Commune MINEFOP
	2.2. Des microprojets sont financés	nombre de microprojets financés Diminution du taux de sans-emploi de 50%	Rapport Commune	Implication de la Commune
<b>Activités</b>				<b>coûts estimatifs</b>
1.1. 1	Organisation des formations dans la mise sur pied des PME (02 fois l'an)			2.000.000x 5 ans=10.000.000
<b>Sous-Total Activités 1</b>				<b>10.000.000</b>
2.2.1	Formation des jeunes en montage des projets de développement y compris en TIC 02 fois par an et par village			5 000 000 x35=175.000.000
	Financement de 02 microprojets de 01 million de FCFA par village dans la Commune			1x2x35=70.000.000
2.2.2	Transformation de la SAR/SM en centre de métier et réhabilitation de ses infrastructures			20.000.000
<b>Sous-Total Activités 2</b>				<b>275.000.000</b>
<b>TOTAL GENERAL DU SECTEUR</b>				<b>285.000.000</b>

**SECTEUR : TRAVAIL ET SÉCURITÉ SOCIALE**

**Problème** : Faible accès à la sécurité sociale

<b>STRATÉGIE SECTORIELLE</b> : Prémunir les populations des maux, fléaux et risques sociaux et promouvoir la sécurité sociale		<b>INDICATEURS OBJECTIVEMENT VÉRIFIABLES</b>	<b>SOURCES DE VÉRIFICATION</b>	<b>HYPOTHÈSES DE RÉALISATION</b>
<b>NIVEAUX</b>	<b>FORMULATIONS</b>			
Objectif Global	Favoriser l'accès à une sécurité sociale de qualité	Nombre de travailleurs (euses) bénéficie des prestations sociales	Rapport mutuelles existantes Commune	Forte sensibilisation de la Commune sur le bienfondé de l'assurance volontaire et la sécurité sociale
Objectifs spécifiques	1. organiser et sensibiliser les travailleurs	Nombre de travailleurs (euses) affiliés à un syndicat/association/mutuelle et société de secours - mutuelles	Rapport mutuelles existantes Commune	Forte sensibilisation de la Commune sur le bienfondé de l'assurance volontaire et la sécurité sociale
	2. améliorer les conditions de travail et assurer la sécurité sociale	Chaque travailleur bénéficie des prestations sociales	Rapport mutuelles existantes Commune	Forte sensibilisation de la Commune sur le bienfondé de l'assurance volontaire et la sécurité sociale
Résultats	Les travailleurs sont regroupés organisés et syndiqués	Présences de nombreux syndicats	Rapport mutuelles existantes Commune	Forte sensibilisation de la Commune sur le bienfondé de l'assurance volontaire et la sécurité sociale
	2.2 les populations sont couvertes par la sécurité sociale et l'assurance volontaire	Nombre de travailleurs couverts	Rapport mutuelles existantes Commune	Forte sensibilisation de la Commune sur le bienfondé de l'assurance volontaire et la sécurité sociale
<b>Activités</b>				<b>coûts estimatifs</b>
1.1. 1	Création d'un syndicat de travailleurs			2.000.000
1.1.2.	Souscription d'une police d'assurance pour tous les travailleurs (euses)			Pour Mémoire
1.1.3.	Création d'une mutuelle de santé dans la Commune et des sociétés de secours- mutuelles			Pour Mémoire
1.1.4.	Organisation des campagnes de sensibilisation des populations en vue de leur immatriculation à la CNPS			5.000.000.
<b>Sous-Total Activités 1</b>				<b>7.000.000</b>
2.2.1	Création d'une mutuelle de santé, de sécurité sociale, et de société-mutuelles			25.000.000
2.2.2	Création d'un service de la CNPS à la Commune			10.000.000
<b>Sous-Total Activités 2</b>				<b>35.000.000</b>
<b>TOTAL GENERAL DU SECTEUR</b>				<b>72.000.000</b>

**SECTEUR : TOURISME ET LOISIRS**

**Problème** : faible développement de l'activité touristique

<b>STRATÉGIE SECTORIELLE</b> : Développer les produits touristiques camerounais pour faire du Cameroun une destination touristique		<b>INDICATEURS OBJECTIVEMENT VÉRIFIABLES</b>	<b>SOURCES DE VÉRIFICATION</b>	<b>HYPOTHÈSES DE RÉALISATION</b>
<b>NIVEAUX</b>	<b>FORMULATIONS</b>			
Objectif Global	Promouvoir le développement de l'activité touristique au sein de la Commune	Augmentation des recettes touristiques de la Commune	Rapport DD, DA MINTOUR Comptes administratifs et financiers de la Commune	
Objectifs spécifiques	1. élaborer une carte touristique de la Commune	La Commune est répertoriée comme destination touristique dans le fichier national	Rapport DD, DA MINTOUR Commune	Implication de la Commune MINTOUR
	2. aménager des infrastructures touristiques	nombre d'Infrastructures touristiques construites et fonctionnelles	Rapport suivi PCD	Implication de la Commune MINTOUR
	3. Rendre attractive la Commune	Nombreux d'évènements touristiques organisés	Commune, Rapport DD, DA MINTOUR	
Résultats	.1.1. la Commune est dotée d'une carte touristique	Carte touristique disponible à la Commune	Commune	Implication de la Commune MINTOUR
	2.2 des infrastructures touristiques sont aménagées	nombre des structures d'accueil de qualité disponibles et fonctionnelles	Rapport suivi PCD	Implication de la Commune
	3.3. des structures de loisirs sont construites	nombre de visiteurs/ touristes accueillis par la Commune par an	Comptes administratifs et financiers de la Commune	Mise en œuvre effective du PCD
<b>Activités</b>				<b>coûts estimatifs</b>
1.1. 1	Élaboration d'une carte touristique de la Commune			5.000.000
<b>Sous-Total Activités 1</b>				<b>5.000.000</b>
2.2.1	Construction d'une cité communale/auberge de 50 chambres modernes			100.000.000
<b>Sous-Total Activités 2</b>				<b>50.000.000</b>
3.3.1 :	Aménagement de 02 espaces verts au centre-ville			5.000.000
3.3.2.	Organisation des foires gastronomiques 01 fois l'an			5.000.000x5ans=25.000.000
<b>Sous-Total Activités 3</b>				<b>220.000.000</b>
<b>TOTAL GENERAL DU SECTEUR</b>				<b>270.000.000</b>

**SECTEUR : FORET ET FAUNE**

**Problème** : Disparition progressive des essences et espèces fauniques

<b>STRATÉGIE SECTORIELLE</b> : Intensifier les activités sylvo agro pastorales et piscicoles		<b>INDICATEURS OBJECTIVEMENT VÉRIFIABLES</b>	<b>SOURCES DE VÉRIFICATION</b>	<b>HYPOTHÈSES DE RÉALISATION</b>
<b>NIVEAUX</b>	<b>FORMULATIONS</b>			
Objectif Global	Assurer la protection des essences et des espèces fauniques de la Commune	Taux de diminution de l'abattage illicite et du braconnage	Rapport DD MINEFOF	
Objectifs spécifiques	1. Sensibiliser la population sur l'importance à protéger la forêt et la faune	L'abattage illicite et le braconnage ont diminué de 50% Les pratiques agricoles se sont considérablement améliorées	Rapport suivi PCD	Implication de la Commune
	2. Aménager des structures de gestion et de contrôle de la flore et de la faune	Nombre de structures sont bien aménagées et fonctionnelles	Rapport DD, MINEFOF	Implication de la Commune
Résultats	.1.1. les populations sont sensibilisées sur l'intérêt à protéger la flore et la faune	Les pratiques agricoles se sont considérablement améliorées	Rapports suivi PCD DD, MINFOF	Implication de la Commune
	2.2 Des structures de gestion et de contrôle de la flore et de la faune sont mises sur pied	Taux de braconnage nombre de saisie	Rapport Commune	Implication de la Commune . MINFOF
<b>Activités</b>				<b>coûts estimatifs</b>
1.1. 1	organisation de 04 séances de sensibilisation par an sur la protection de la flore et de la faune			10.000. 000
<b>Sous-Total Activités 1</b>				<b>10.000.000</b>
2.1.1	Mise sur pied d'une pépinière d'essences forestières en vue du reboisement de la Commune			20.000.000
2.1.2	Construction et équipement du poste de contrôle forestier et de chasse de Nsem			25.000.000
2.1.3	Dotation d'une moto AG au poste de contrôle forestier et de chasse de Nsem			4.000.000
<b>Sous-Total Activités 2</b>				<b>49.000.000</b>
<b>TOTAL GENERAL DU SECTEUR</b>				<b>59.000.000</b>

**SECTEUR** : ENVIRONNEMENT, PROTECTION DE LA NATURE ET DÉVELOPPEMENT DURABLE

**Problème** : faible préservation de la nature et de l'environnement

<b>STRATÉGIE SECTORIELLE</b> : Assurer une gestion durable des ressources naturelles		<b>INDICATEURS OBJECTIVEMENT VÉRIFIABLES</b>	<b>SOURCES DE VÉRIFICATION</b>	<b>HYPOTHÈSES DE RÉALISATION</b>
<b>NIVEAUX</b>	<b>FORMULATIONS</b>			
Objectif Global	Assurer la préservation de la nature et de l'environnement au sein de la Commune	Existence d'un plan de campagne de sensibilisation	Rapport DD/DA MINEPDED, Commune	
Objectifs spécifiques	1. Sensibiliser les populations pour le respect de la nature et l'environnement	95 % de la population connaît le bien-fondé de la protection de la nature et l'environnement	DD/DA MINEPDED	Implication de la Commune
	2. Créer un cadre propice à la préservation de l'environnement et la nature	Nombres de sessions de formation sur la protection de l'environnement organisées	Rapport DD, DA DD/DA MINEPDED	Implication de la Commune DD/DA MINEPDED
Résultats	.1.1. Des structures et infrastructures promouvant la protection de l'environnement sont mises sur pied	Nombres de structures d'encadrement aménagées	Rapports suivi PCD, DD/DA MINEPDED	Implication de la Commune DD/DA MINEPDED
	2.2 Les normes environnementales sont respectées dans les activités socioéconomiques des populations	Taux de prise en compte des aspects sociaux environnementaux dans la réalisation des projets Nombres d'étude d'impact socio environnemental réalisées	Rapport suivi PCD	Implication de la Commune DD/DA MINEPDED
<b>Activités</b>				<b>coûts estimatifs</b>
1.1. 1	Organisation de 02 campagnes de sensibilisation,			5 000 000
<b>Sous-Total Activités 1</b>				<b>5.000.000</b>
2.2.1	Achat d'un véhicule de collecte des ordures			50.000.000
2.2.2	Construction d'une décharge municipale			5 000 000
2.2.3.	Formation d'une équipe de compostage dans la Commune			15 000 000
2.2.4.	Disposition à toutes les grandes artères et carrefours du centre urbain de bacs à ordures(200)			5 000 000
2.2.5.	Mise sur pied des services d'assainissement et de collectes des déchets (HYSACAM) dans l'espace urbain			15.000.000
2.2.6.	Mise sur pied d'un service de collectes de Transport et d'élimination des déchets			25.000.000
2.2.7.	Appui technique et financier dans la construction des latrines hygiéniques dans les ménages			50.000.000
2.2.8.	Formation d'une équipe en compostage dans la Commune			1.000.000
2.2.9.	Sensibilisation des populations sur l'utilisation des emballages non bio dégradables de 61 microns 02 l'an			10.000.000x2=20.000.000
2.2.10	Planting des arbres dans les infrastructures de la commune(10)			25x10x3000=750 000
<b>TOTAL GENERAL DU SECTEUR</b>				<b>381.750.000</b>



**SECTEUR : HABITAT ET DÉVELOPPEMENT URBAIN**

**Problème** : Faible organisation dans l'aménagement de l'espace urbain et rural

STRATÉGIE SECTORIELLE :		INDICATEURS OBJECTIVEMENT VÉRIFIABLES	SOURCES DE VÉRIFICATION	HYPOTHÈSES DE RÉALISATION
NIVEAUX	FORMULATIONS			
Objectif Global	Doter la Commune d'une bonne politique de gestion durable des terres	Existence d'un plan d'utilisation et de gestion durable des terres	Commune DD, MINH DU	
Objectifs spécifiques	1. Promouvoir une utilisation rationnelle de l'espace dans la Commune	Existence d'un plan d'urbanisme	Commune DD, MINH DU	Implication de la Commune
	2. promouvoir la construction des logements décents	80% des logements sont en matériau local et sécurisants	Rapport DD, MINH DU Commune	Implication de la Commune MINH DU
Résultats	.1.1. les infrastructures socio-économiques, les services et les habitations sont rationnellement disposées	Existence d'un plan de la ville	Rapports DD, MINH DU Commune	Implication de la Commune MINH DU
	2.2 les logements sont construits en matériau définitif	80% des logements sont en matériaux définitif	Rapport suivi PCD	Implication de la Commune MINH DU
Activités				coûts estimatifs
1.1. 1	élaboration d'un Plan d'occupation des sols (POS) de la commune de Nsem			50 000 000
1.1.2	Construction de 5 blocs de 04 toilettes publics au centre-ville : stade municipal, marché,			2.00.000x5=10.000.000
<b>Sous-Total Activités 1</b>				<b>60.000.000</b>
2.2.1	Subvention de la construction des toilettes modernes dans les habitations (02 sessions/an)			7 000 000
2.2.2	Construction des infrastructures sportives (Stade de football, Handball, tennis etc.)			30.000.000
2.2.3.	Construction d'une auberge municipale			50.000.000
2.2.4.	Construction d'un restaurant municipal avec jardin public			100.000.000
2.2.5.	Construction d'une cite municipale			50.000.000
2.2.6.	Aménagement des jardins publics avec construction des monuments			25.000.000
2.2.5	Aménagement de 25km de voirie en terre			25.000.000
<b>Sous-Total Activités 2</b>				<b>287.000.000</b>
<b>TOTAL GENERAL DU SECTEUR</b>				<b>347.000.000</b>

**SECTEUR : DOMAINE, CADASTRE ET AFFAIRES FONCIÈRES**

**Problème** : difficultés d'accès à la propriété foncière

<b>STRATÉGIE SECTORIELLE</b> : Permettre aux populations de satisfaire leurs besoins essentiels, de jouir de leurs droits fondamentaux et d'assumer leurs devoirs		<b>INDICATEURS OBJECTIVEMENT VÉRIFIABLES</b>	<b>SOURCES DE VÉRIFICATION</b>	<b>HYPOTHÈSES DE RÉALISATION</b>
<b>NIVEAUX</b>	<b>FORMULATIONS</b>			
Objectif Global	Promouvoir l'accès à la propriété foncière	Nombre de titres fonciers	Rapport DD MINCAF Commune	
Objectifs spécifiques	1. faciliter la sécurisation des terres	nombre de sessions d'information et de sensibilisation organisées	Rapport DD MINCAF, Commune	Implication de la Commune Autres partenaires techniques
	2. créer un cadre propice à la préservation et la sécurisation du patrimoine foncier	95 % de la population connaît les procédures de sécurisation les terres	Rapport DD MINCAF	Implication de la Commune DD/ MINDCAF Autres partenaires techniques
Résultats	.1.1. 80% des terres de la Commune sont sécurisées	pourcentage des terres immatriculées	Rapports suivi PCD, DD/ MINCAF	Implication de la Commune DD/ MINDCAF Autres partenaires techniques
	2.2 un cadre propice à la préservation du patrimoine est mis en place	Un plan de gestion durable des terres est disponible	Rapport suivi PCD	Implication de la Commune DD/ MINDCAF Autres partenaires techniques
<b>Activités</b>				<b>coûts estimatifs</b>
1.1. 1	Réalisation d'un Plan d'urbanisme et déclaration d'utilité publique			15. 000 000
<b>Sous-Total Activités 1</b>				<b>15.000.000</b>
2.2.1	Octroi d'un titre foncier de l'espace urbain			25 000 000
2.2.2	sensibilisation/Vulgarisation des procédures d'obtention du titre foncier			3 000 000
2.2.3.	Organisation de campagne de sensibilisation des populations sur l'importance de la sécurisation des terres (01/an)			5 000 000
2.2.4	Elaboration d'un plan d'utilisation et de gestion durable des terres(PUGDT)			25.000.000
2.2.5	Augmentation du nombre de lots communaux			25.000.000
2.2.6	organisation des campagnes périodique de bornage de terrain/02 fois l'an			
2.2.7	Sécurisation des sites abritant les services publics de l'Etat et de la Commune			5.000.000
<b>Sous-Total Activités 2</b>				<b>113.000.000</b>
<b>TOTAL GENERAL DU SECTEUR</b>				<b>128.500.000</b>

**SECTEUR : RECHERCHE SCIENTIFIQUE ET INNOVATION**

**Problème** : Faible promotion de la recherche scientifique et de l'innovation

<b>STRATÉGIE SECTORIELLE</b> : Améliorer la recherche dans le secteur de l'industrie et des services		<b>INDICATEURS OBJECTIVEMENT VÉRIFIABLES</b>	<b>SOURCES DE VÉRIFICATION</b>	<b>HYPOTHÈSES DE RÉALISATION</b>
<b>NIVEAUX</b>	<b>FORMULATIONS</b>			
Objectif Global	Promouvoir la recherche scientifique au sein de la Commune	Nombre d'utilisateurs des techniques modernes par filière	Rapport suivi PCD	
Objectifs spécifiques	1. Faciliter l'accès aux résultats de la recherche scientifique	Nombre d'utilisateurs des techniques modernes agricoles	Rapport suivi PCD	Implication de la Commune MINRESI Autres partenaires techniques (IRAD, ANAFOR etc.)
	2. créer un cadre propice à la promotion de la recherche	Nombres de foires organisées	Rapport suivi PCD	Implication de la Commune MINRESI Autres partenaires techniques (IRAD, ANAFOR etc.)
Résultats	1.1 les populations utilisent les produits de la recherche scientifique	Taux d'augmentation de la productivité agricole, de l'élevage, de l'artisanat et de l'industrie	Rapport suivi PCD	Implication de la Commune MINRESI Autres partenaires techniques (IRAD, ANAFOR etc.)
	2.2 les initiatives de recherche scientifique sont valorisées		Rapport suivi PCD	Implication de la Commune MINRESI Autres partenaires techniques (IRAD, ANAFOR etc.)
<b>Activités</b>				<b>coûts estimatifs</b>
1.1. 1	organisation des foires de recherche scientifique 01 fois/an			10.000.000
<b>Sous-Total Activités 1</b>				<b>30.000.000</b>
2.2.1	Formation des populations 02 fois l'an sur des thématiques spécifiques : -multiplication des variétés, techniques de lutte contre l'érosion, -amélioration de la fertilité des sols, -analyses et conditionnement des produits agricoles et forestiers non ligneux)			40.000.000
2.2.2	mettre sur pied un fichier local des tradi-praticiens			5.000.000
2.2.3.	Mise sur pied d'un répertoire de plantes médicinales.			5.000.000
2.2.4.	Formation des populations sur des thématiques spécifiques (multiplication des variétés, techniques de lutte contre l'érosion, amélioration de la fertilité des sols, analyses et conditionnement des produits agricoles et forestiers non ligneux)			
2.2.5	Création de 03 champs expérimentaux (pépinière de plantes médicinales,...) : au sein de la Commune de NSEM.			5.000.000
<b>Sous-Total Activités 2</b>				<b>105.000.000</b>
<b>TOTAL GENERAL DU SECTEUR</b>				<b>135.000.000</b>

**SECTEUR : COMMERCE**

**Problème** : difficultés à développer une activité commerciale

<b>STRATÉGIE SECTORIELLE</b> : Assurer de manière compétitive la présence des produits camerounais sur les marchés nationaux		<b>INDICATEURS OBJECTIVEMENT VÉRIFIABLES</b>	<b>SOURCES DE VÉRIFICATION</b>	<b>HYPOTHÈSES DE RÉALISATION</b>
<b>NIVEAUX</b>	<b>FORMULATIONS</b>			
Objectif Global	dynamiser l'activité commerciale au sein la Commune	Croissance économique Augmentation des revenus propre de la Commune	Commune, DD COMMERCE HAUTE SANAGA	
Objectifs spécifiques	1. construire des infrastructures commerciales de qualité	Le centre commercial urbain est bien structuré Présence des marchés locaux	Commune, DD COMMERCE HAUTE SANAGA	Implication de la Commune et du MINCOMERCE
	2. favoriser la plus –value dans les échanges commerciaux	Taux de bénéfice par commerçant	Disponibilité des fonds Suivi de la mise en œuvre du PCD	Disponibilité des fonds Suivi de la mise en œuvre du PCD
Résultats	1.1. De nouvelles infrastructures commerciales sont construites et fonctionnelles	Présence de plusieurs marchés locaux Présence d'un centre commercial urbain	Commune, DD COMMERCE HAUTE SANAGA	Loyer des boutiques accessibles aux commerçants
	2.2. l'activité commerciale est développée dans la Commune	Nombre de commerçant revenu fiscal en augmentation nombre d'infrastructures et d'activités commerciales en hausse	Commune, DD COMMERCE HAUTE SANAGA	Routes accessibles Transport moins couteux
<b>Activités</b>				<b>coûts estimatifs</b>
1.1. 1	Construction d'un centre commercial communal équipé : clôture, toilettes, point d'eau, électricité et éclairage public			50 000 000
1.1.5.	alimenter le marché urbain en eau potable			5.000.000
1.1.6	construction des comptoirs (25) en matériaux définitifs au marché urbain			5.000.000x25=125.000.000
<b>Sous-Total Activités 1</b>				<b>280.000.000</b>
2.2.1	Aménager des routes commerciales vers les foyers de productions			25.000.000
<b>Sous-Total Activités 2</b>				<b>25.000.000</b>
<b>TOTAL GENERAL DU SECTEUR</b>				<b>305.000.000</b>

**SECTEUR : JEUNESSE ET ÉDUCATION CIVIQUE**

**Problème :** Difficultés d'épanouissement de la jeunesse

STRATÉGIE SECTORIELLE : Augmenter l'offre et la qualité de la formation et de l'encadrement des jeunes		INDICATEURS OBJECTIVEMENT VÉRIFIABLES	SOURCES DE VÉRIFICATION	HYPOTHÈSES DE RÉALISATION
NIVEAUX	FORMULATIONS			
Objectif Global	Favoriser l'intégration socio-économique de la jeunesse au sein de la Commune	Taux d'intégration socio-économique des jeunes dans plusieurs domaines d'activités au sein de la Commune	Rapports d'activités Commune, DA MINJEUNE HAUTE SANAGA	
Objectifs spécifiques	1. aménager des espaces sociaux d'échange et de dialogue	nombre d'infrastructures d'accueil et des plates-formes d'échanges aménagées	Rapports d'activités Commune, DA MINJEUNE HAUTE SANAGA	Bonne sensibilisation des jeunes
	2. promouvoir l'autonomie financière et économique des jeunes au sein de la Commune	Nombre de jeunes autos employées au sein de la Commune	Rapports d'activités Commune, DA MINJEUNE HAUTE SANAGA	Implication de la Commune Implication des jeunes
Résultats	1.1. Des lieux de rencontre pour jeunes sont aménagés	nombre d'infrastructures d'encadrement psychosocial aménagés	Rapports d'activités Commune, DA MINJEUNE HAUTE SANAGA	MINJEUNE HAUTE SANAGA, Commune
	2.2. Les jeunes de la Commune sont formés dans l'auto l'emploi	nombre jeunes bénéficiant des formations à l'auto emploi	Commune, MINJEUNE HAUTE SANAGA	Implication de la Commune Implication des jeunes
Activités				coûts estimatifs
1.1.1	Equipement du centre multifonctionnel de promotion des jeunes dans l'espace urbain			20.000.000
1.1.2	Elaborer une cartographie de la jeunesse			2. 000 000
1.1.3	Organisation des campagnes d'éducation civique 02 fois par an			10.000.000
1.1.4	Organisation des activités de volontariat			2 000 000
1.1.5	Appui à l'organisation de la fête de la jeunesse			500 000
1.1.6	Appui à la réalisation des microprojets des jeunes initiés par le MINJEC à travers le FONIJ et la mairie			10 000 000
1.1.7	Appui et accompagnement des activités du CNJC			8 000 000
1.1.8	Construction du CMPJ de NSEM			30 000 000
Sous-Total Activités 1				80 500 000
2.2.1	Renforcement des capacités des jeunes dans l'auto emploi, la création des AGR. le montage des projets, l'éducation civique, l'intégration nationale et le volontariat ; 02 fois l'an			15. 000. 000
2.2.2	Création d'un fonds communal pour le financement des projets des jeunes			30.000.000
2.2.3	mise en place des équipes mobiles d'animation populaire urbaine et rurale (EMAPUR) au sein de la Commune			3.000.000x2=6.000.000
2.2.4	Financement par an d'au moins 02 microprojets de 02 millions par villages			2x2.000.000.x 29= 98.500.000
2.2.5	Construction et équipement de la DAJEC de NSEM.			50.000.000
Sous-Total Activités 2				199. 500. 000

---

TOTAL GENERAL DU SECTEUR	280.000.000
--------------------------	-------------

**SECTEUR : SPORTS ET ÉDUCATION PHYSIQUE**

**Problème** : Faible développement des activités sportives et de loisirs

STRATÉGIE SECTORIELLE : Promouvoir l'épanouissement physique et sportif des populations		INDICATEURS OBJECTIVEMENT VÉRIFIABLES	SOURCES DE VÉRIFICATION	HYPOTHÈSES DE RÉALISATION
NIVEAUX	FORMULATIONS			
Objectif Global	Développer les activités de sport et d'éducation physique au sein de la Commune	Meilleurs résultats dans les compétitions locales, régionales, et nationales	Rapports DD, MINSEP Commune	
Objectifs spécifiques	1. doter la Commune d'infrastructures de sport de qualité	Infrastructures de sport disponibles et en bon état dans les villages et les établissements scolaires	Rapports DD, DA MINSEP	Volonté politique et intérêt de la population
	2. Favoriser l'émergence de d'autres disciplines sportives	Nombre de disciplines sportives pratiquées dans la Commune. Nombre d'équipes mises sur pieds	Commune Rapports DD/ DA MINSEP Ligue d'arrondissement et du département	Implication de la Commune et du MINSEP
Résultats	1.1. les infrastructures sportives sont créées et aménagées	Nombre d'infrastructures sportives aménagées	Rapports DD/DA MINSEP	Implication de la Commune et du MINSEP
	2.2. des compétitions pluridisciplinaires sont régulièrement organisées	Nombre d'événements sportifs organisés	Commune Rapports DD/ DA MINSEP Ligue d'arrondissement et du département	Implication de la Commune et du MINSEP
<b>Activités</b>				<b>coûts estimatifs</b>
1.1.1	Construction et équipement d'un complexe sportif dans la Commune			150.000.000
1.1.2	Construction et équipement d'un gymnase et d'une salle de mise en forme dans l'espace urbain			100.000.000
1.1.3	Aménagement et équipement du stade municipal			50.000.000
<b>Sous-Total Activités 1</b>				<b>300.000.000</b>
2.2.1	Appui à l'organisation des activités multi sportives annuelles : tournoi de football, handball, volley Ball, basket Ball, marathon			20 000 000/an
2.2.2	Organisation et appui aux associations sportives			50 000 000
2.2.3	Appui à l'organisation des compétitions FENASCO A et B			5 000 000
2.2.4.	Initiation de la journée communale de l'éducation sportive à la Commune			100.000
2.2.5	Création d'un espace aménagé pour la marche sportive hebdomadaire			4.000.000
<b>Sous-Total Activités 2</b>				<b>74.100.000</b>
<b>TOTAL GENERAL DU SECTEUR</b>				<b>374.100.000</b>

**SECTEUR : PETITES ET MOYENNES ENTREPRISES, ÉCONOMIE SOCIALE ET ARTISANAT**

**Problème** : difficultés de promotion des PME, de l'artisanat et des organisations de l'économie sociale

<b>STRATÉGIE SECTORIELLE</b> : Assurer l'industrialisation à travers la transformation et la valorisation des matières premières locales et la promotion des exportations		<b>INDICATEURS OBJECTIVEMENT VÉRIFIABLES</b>	<b>SOURCES DE VÉRIFICATION</b>	<b>HYPOTHÈSES DE RÉALISATION</b>
<b>NIVEAUX</b>	<b>FORMULATIONS</b>			
Objectif Global	Améliorer la production de l'industrie et des services	Délai de création des entreprises (maximum 72 heures) Durée de vie des entreprises Existence de mesures fiscales incitatives Volume des IDE	Rapport DDMINPMEESA	
Objectifs spécifiques	1. Améliorer la recherche dans le secteur de l'industrie et des services	Nombre d'applications des résultats de la recherche Nombre d'entreprises innovantes créées Taux d'amélioration de la Productivité	MINPMEESA	Implication de la Commune
	2. assurer le suivi et l'encadrement des artisans	Augmentation de 50 % des produits issus de l'artisanat	Rapport MAIRIE	Implication de la Commune MINPMEESA
Résultats	.1.1. La capacité d'innovation du secteur de l'industrie et des services s'est améliorée	nombre de PME créées	Rapports suivi PCD, DD MINPMEESA	Implication de la Commune MINPMEESA
	2.2 des structures d'encadrement sont créées	nombre des structures d'encadrement aménagées et fonctionnelles	Rapport suivi PCD	Implication de la Commune MINPMEESA
<b>Activités</b>				<b>coûts estimatifs</b>
1.1. 1	Élaboration d'un fichier des artisans par filière			5 .000. 000
1.1.2	Formation des populations aux métiers artisanaux (vannerie, poterie, sculpture, peinture ....)			25.000.000
1.1.3	Formation des populations au montage des projets			20.000.000
1.1.4	Financement de 20 projets de création des PME/an			80.000.000
1.1.5	Renforcement des capacités managériales des artisans : 02 séances/an			10.000.000
1.1.6	Vulgariser la procédure de création de PME			5.000.000
<b>Sous-Total Activités 1</b>				<b>100.000 000</b>
2.2.1	création et construction d'une vitrine artisanale			50. 000 000
<b>Sous-Total Activités 2</b>				<b>50. 000 000</b>
<b>TOTAL GENERAL DU SECTEUR</b>				<b>195.000.000</b>



**SECTEUR : INDUSTRIES, MINES ET DÉVELOPPEMENT TECHNOLOGIQUE**

**Problème :** Difficultés à développer l'industrie minière

<b>STRATÉGIE SECTORIELLE :</b> Assurer l'industrialisation à travers la transformation et la valorisation des matières premières locales et la promotion des exportations		<b>INDICATEURS OBJECTIVEMENT VÉRIFIABLES</b>	<b>SOURCES DE VÉRIFICATION</b>	<b>HYPOTHÈSES DE RÉALISATION</b>
<b>NIVEAUX</b>	<b>FORMULATIONS</b>			
Objectif Global	Développer l'industrie minière	Existence d'une taxe minière	Commune	
Objectifs spécifiques	1. identifier les potentiels sites miniers	Fichiers des sites miniers disponibles	Rapport DD MINMIDT, Commune	Implication de la Commune
	2. aménager les sites miniers de la Commune	Nombre de sites miniers en effective exploitation	Rapport DD MINMIDT, Commune	Implication de la Commune DD/ MINMIDT
Résultats	.1.1. des carrières de sable et de pierres sont répertoriées	Nombre de carrières déclarées au MINMIDT	Rapport DD MINMIDT, Commune	Implication de la Commune DD/MINMIDT
	2.2 des carrières de pierre et sables sont aménagées	carrières de pierre et sables sont aménagées et fonctionnelles	Rapport suivi PCD	Implication de la Commune DD/MINMIDT
<b>Activités</b>				<b>coûts estimatifs</b>
1.1. 1	1.1 Identification en collaboration avec le MINMIDT des sites de carrières potentielles et Déclaration de ces dernières			20. 000 000
<b>Sous-Total Activités 1</b>				<b>20.000.000</b>
2.2.1	Aménager les voies d'accès aux carrières de sable et de pierre			50.000.000
2.2.2	sensibiliser : les populations sur la réglementation minière conformément à la loi 2016/017 du code minier			1.000.000
<b>Sous-Total Activités 2</b>				<b>51.000.000</b>
<b>TOTAL GENERAL DU SECTEUR</b>				<b>71.000.000</b>

**SECTEUR : TRANSPORT**

**Problème** : Difficultés de déplacement des personnes et des biens

<b>STRATÉGIE SECTORIELLE</b> : Développer les infrastructures de communication, énergétiques, et de télécommunication		<b>INDICATEURS OBJECTIVEMENT VÉRIFIABLES</b>	<b>SOURCES DE VÉRIFICATION</b>	<b>HYPOTHÈSES DE RÉALISATION</b>
<b>NIVEAUX</b>	<b>FORMULATIONS</b>			
Objectif Global	Faciliter les déplacements des personnes et des biens au sein de la Commune	Des moyens de locomotion et des voies de communication diverses existent	Fichier des transporteurs de la Commune, DD MINTRANSPORT HAUTE SANAGA	Implication de la Commune et des transporteurs
Objectifs spécifiques	1. aménager des infrastructures de transport	nombre d'infrastructures de transport aménagées	Rapport suivi PCD	Implication de la Commune
	2. assurer la sécurité dans le déplacement des personnes et des biens	Existence d'un répertoire des transporteurs à la Commune et à la DD MINTRANSPORT Taux d'utilisation du matériel de sécurité routière Nombre de véhicules ayant une visite technique	Fichier des transporteurs de la Commune et de la DD MINTRANSPORT HAUTE SANAGA	Implication de la Commune et des transporteurs
	3. mettre sur pied une plate-forme d'échange entre transporteurs et pouvoirs publics locaux	Nombre de séances de rencontres organisées	Commune fichiers auto écoles DD MINTRANSPORT HAUTE SANAGA	Implication de la Commune et des transporteurs
Résultats	.1.1. des infrastructures de transport sont aménagées	Nombres de routes et infrastructures de transport aménagées	Rapports d'activités Commune	Implication de la Commune
	2.2. le déplacement des personnes et des biens est facilité	Taux d'accident	Rapport Commune DD MINTRANSPORT HAUTE SANAGA	Implication de la Commune et des transporteurs Sensibilisation des transporteurs
	3.3. les associations de transporteurs sont créées	Nombre d'associations créées	Rapport Commune, représentants des transporteurs DD MINTRANSPORT HAUTE SANAGA	Implication de la Commune Sensibilisation des transporteurs
<b>Activités</b>				<b>coûts estimatifs</b>
1.1. 1	Améliorer le standing de la gare routière de NSEM : toilettes publiques, bacs à ordures, etc.			10 000 000
1.1.2.	faciliter l'acquisition des permis de conduire aux transporteurs			
<b>Sous-Total Activités 1</b>				<b>10.000.000</b>
2.2.1	distribution de 150 casques et 150 gilets aux motos taximen et taximen			5 000 000
2.2.2	création d'un fichier des transporteurs à la Commune			1.000.000
<b>Sous-Total Activités 2</b>				<b>6.000.000</b>
3.3.1	création de 02 associations des transporteurs :(01) moto, (01) taxi			1.000.000
<b>Sous-Total Activités 3</b>				<b>1.000.000</b>
<b>Total</b>				<b>23.000.000</b>



**SECTEUR : POSTES ET TÉLÉCOMMUNICATION****Problème** : difficultés d'accès aux services de télécommunications

<b>STRATÉGIE SECTORIELLE</b> : Développer les infrastructures de communication, énergétiques, et de télécommunication		<b>INDICATEURS OBJECTIVEMENT VÉRIFIABLES</b>	<b>SOURCES DE VÉRIFICATION</b>	<b>HYPOTHÈSES DE RÉALISATION</b>
<b>NIVEAUX</b>	<b>FORMULATIONS</b>			
Objectif Global	Faciliter l'accès aux services de POSTES ET télécommunications	90% de la population à accès aux services de télécommunications	Rapport DD, MINPOSTEL	
Objectifs spécifiques	1. réhabiliter les infrastructures des services postaux	nombre des structures et infrastructures de communication construites	Rapport suivi PCD	Implication de la Commune
	2. améliorer la qualité des outils de télécommunication existants	Bonne réception des signaux radio et TV Bonne réception des réseaux téléphoniques	Rapport DD, MINPOSTEL	Implication de la Commune
Résultats	.1.1. Le parc des infrastructures postales s'est amélioré	Nombre des infrastructures postales réhabilitées	Rapports suivi PCD, DD, MINPOSTEL	Implication de la Commune
	2.2 l'accès aux TIC est facilité	Nombre de personnes Maitrisant l'utilisation de l'outil informatique	Rapport Commune	Implication de la Commune MINPOSTEL
<b>Activités</b>				<b>coûts estimatifs</b>
1.1.1	Construction d'un centre multimédia à l'espace urbain de NSEM			25.000.000
1.1.2	construction d'une antenne pour réseaux téléphoniques Orange-MTN-CAMTEL, NEXTEL dans les zones de :			150.000.000
<b>Sous-Total Activités 1</b>				<b>175.000 000</b>
<b>TOTAL GENERAL DU SECTEUR</b>				<b>175.000.000</b>

**SECTEUR : COMMUNICATION****Problème** : difficultés d'accès à l'information

<b>STRATÉGIE SECTORIELLE</b> : Développer les infrastructures de communication, énergétiques, et de télécommunication		<b>INDICATEURS OBJECTIVEMENT VÉRIFIABLES</b>	<b>SOURCES DE VÉRIFICATION</b>	<b>HYPOTHÈSES DE RÉALISATION</b>
<b>NIVEAUX</b>	<b>FORMULATIONS</b>			
Objectif Global	Faciliter l'accès à l'information à tous les habitants	90% de la population a accès à l'information de bonne qualité	Rapport DD, DA MINCOM	
Objectifs spécifiques	1. doter la Commune des outils modernes de communication	Présence des structures et infrastructures de communication performantes	Rapport suivi PCD	Implication de la Commune MINCOM
	2. améliorer la qualité des outils de communication existants	Bonne réception des signaux radio et TV	Rapport DD, MINCOM	Implication de la Commune MINCOM
Résultats	.1.1. la Commune est dotée des outils modernes de communication	La population bénéficie des outils modernes de communication	Rapports suivi PCD, DD MINCOM	Implication de la Commune et du MINCOM
	2.2 l'accès à l'information est facilité	Taux de réceptions : internet ; fibre optique, câble Existence des kiosques à journaux	Rapport Commune, D.D. MINCOM	Implication des services compétents (MINCOM,)
<b>Activités</b>				<b>coûts estimatifs</b>
1.1. 1	création et équipement d'une (01) radio communautaire et d'une télévision à moyenne portée dans la Commune			50. 000 000
1.1.2	Création et construction de 01 bureaux de poste : ESPACE URBAIN de la Commune			20.000.000
1.1.4.	Construction d'une antenne relais des communications de la CRTV à Nsem			35. 000 000
<b>Sous-Total Activités 1</b>				<b>105.000 000</b>

**SECTEUR : ADMINISTRATION TERRITORIALE DÉCENTRALISATION ET MAINTIEN DE L'ORDRE**

**Problème :** Difficultés à maintenir de l'ordre et la sécurité dans la Commune

<b>STRATÉGIE SECTORIELLE :</b> Assurer la sécurité et l'intégrité du territoire national dans tout l'espace communal		<b>INDICATEURS OBJECTIVEMENT VÉRIFIABLES</b>	<b>SOURCES DE VÉRIFICATION</b>	<b>HYPOTHÈSES DE RÉALISATION</b>
<b>NIVEAUX</b>	<b>FORMULATIONS</b>			
Objectif Global	Assurer la sécurité dans tout l'espace communal	Vols agressions et vandalisme en baisse	Rapport Commune	forte collaboration entre l'Etat la Commune et les populations locales
Objectifs spécifiques	1. renforcer les effectifs des services de sécurité	Effectifs en augmentation	Rapport Commune	forte collaboration entre l'Etat la Commune et les populations locales
	2. impliquer les populations dans le maintien de l'ordre	Existence des comités de vigilance	Rapport Commune	forte collaboration entre l'Etat la Commune et les populations locales
	3 doter la Commune d'infrastructures de maintien de l'ordre	Présence des infrastructures	Rapport Commune	forte collaboration entre l'Etat la Commune et les populations locales
Résultats	1.1. une Synergie entre la Mairie et les services de sécurité est établie	Rapport des rencontres	Rapport Commune	forte collaboration entre l'Etat la Commune et les populations locales
	2.2 la sécurité est assurée par les populations	Taux d'agressions et de vols en baisse de 70%	Rapport Commune	forte collaboration entre l'Etat la Commune et les populations locales
	1.1. une Synergie entre la Mairie et les services de sécurité est établie	Rapport des rencontres	Rapport Commune	
<b>Activités</b>				<b>coûts estimatifs</b>
1.1.1	création des comités d'autodéfense par village et Appui en matériel : torches, gilets, casques, machettes, etc.			5.000.000
1.1.2	Dotation à chaque chefferie d'un mât, d'un drapeau, et d'une plaque indicative			3.000.000
1.1.3	motivation et encouragement des comités d'autodéfense en matériel : torches, gilets, casques, etc.			500.000x34=17.000.000
<b>Sous-Total Activités 2</b>				<b>25.000.000</b>
2.2.1	Organisation des audiences foraines et mariages collectifs pan an			3.000.000x05ans =15.000.000
<b>Sous-Total Activités</b>				<b>73.000.000</b>
<b>TOTAL GENERAL DU SECTEUR</b>				<b>98.000.000</b>

## SECTEUR : ENSEIGNEMENT SUPÉRIEUR

**Problème** : Difficultés d'insertion académique et socioprofessionnelle des étudiants et jeunes bacheliers dans la Commune

STRATÉGIE SECTORIELLE :		INDICATEURS OBJECTIVEMENT VÉRIFIABLES	SOURCES DE VÉRIFICATION	HYPOTHÈSES DE RÉALISATION
NIVEAUX	FORMULATIONS			
Objectif Global	Favoriser l'insertion académique et socioprofessionnelle des étudiants	Augmentation du nombre d'étudiants/bacheliers inscrits dans une structure supérieure de formation	Rapports des associations d'élèves et étudiants	Implication des élites
Objectifs spécifiques	1. maîtriser le fichier des étudiants /bacheliers de la Commune		-rapports des sectoriels	Implication des élites
	2. appui technique et financier des étudiants /bacheliers de la Commune	Types d'aide octroyée	Rapports des associations d'élèves et étudiants	Implication des élites
Résultats	Tous les des étudiants /bacheliers de la Commune sont répertoriés et connus	Fichier disponible	-rapports des sectoriels	Implication des élites
	2.2. plusieurs étudiants ont bénéficié des aides et subventions	Nombres d'étudiants bénéficiaires	Rapports des associations d'élèves et étudiants	Implication des élites
Activités				coûts estimatifs
1.1. 1	identifier par village les étudiants /bacheliers			2.00.000
<b>Sous-Total Activités 1</b>				<b>200.000</b>
2.2.1	Formation des étudiants /bacheliers au montage des projets et à l'auto emploi			5.000.000
2.2.2	Octroi des bourses aux meilleurs bacheliers locaux de la Commune			30.000.000
2.2.3	Création d'un fonds local d'appui aux étudiants et nouveaux bacheliers			1.000.000
<b>Sous-Total Activités 2</b>				<b>38.000.000</b>

**SECTEUR : INSTITUTION COMMUNALE**

**Problème :** Difficultés de fonctionnement de l'institution communale

<b>STRATÉGIE SECTORIELLE</b> :A l'horizon 2035, la Commune de NSEM est dotée d'infrastructures énergétiques, hydrauliques, sanitaires et scolaires de qualité, veille à la prise en compte du genre et promeut l'intégration de toutes les couches sociales, dans une optique de développement durable		<b>INDICATEURS OBJECTIVEMENT VÉRIFIABLES</b>	<b>SOURCES DE VÉRIFICATION</b>	<b>HYPOTHÈSES DE RÉALISATION</b>
<b>NIVEAUX</b>	<b>FORMULATIONS</b>			
Objectif Global	Améliorer la capacité d'intervention de l'institution communale	Fonctionnement de tous les services	Comptes administratifs	
Objectifs spécifiques	1. Améliorer de 50%la qualité et la quantité du personnel communal	Taux d'augmentation qualitatif et quantitatif du personnel communal	Comptes administratifs	
	2. accroitre de 50% l'assiette fiscale	Taux d'augmentation de l'assiette fiscale	Comptes administratifs	
	3. Améliorer de 50% la qualité et la quantité du patrimoine communal	Taux d'augmentation qualitatif et quantitatif du patrimoine communal	Comptes administratifs	
	4. Améliorer de 50% les partenariats avec d'autres institutions	Nombre de partenariats signés	Convention de partenariat	
Résultats	1.1. Le personnel communal est suffisant et qualifié	taux de rendement du personnel communal	Comptes administratifs	
	2.2 l'assiette fiscale s'est qualitativement et quantitativement améliorée	Taux de recouvrement en hausse	Comptes administratifs	
	3.3. la gestion du patrimoine communal s'est qualitativement et quantitativement améliorée	Nombre de matériel roulant e acquis Taux d'archivage et classement des documents	Comptes administratifs	
	4.4. le réseau de relations s'est qualitativement et quantitativement amélioré	Nombreux partenariats signés	Convention de partenariat	
<b>Activités</b>				<b>coûts estimatifs</b>
1.1.1	Recrutement du personnel dans tous les services non pourvus			
1.1.2.	Formation et recyclage d'au moins 05 personnels communaux tous les deux ans			6.000.000
1.1.3	Mise en place des grilles d'évaluation et de motivation du personnel			200.000
1.1.4	Application de l'organigramme type des emplois communaux			500.000
<b>Sous-Total Activités 1</b>				<b>6.700.000</b>
2.2.1	actualisation du fichier de contribuables			500.000
2.2.2	Réorganisation du service de recouvrement des taxes communales			



2.2.3	Respect des textes en vigueur dans la gratification du personnel perceuteur	1.000.000
<b>Sous-Total Activités 2</b>		<b>1.500.000</b>
3.3.1	Formation du personnel communal sur les techniques d'archivages et de classement des documents	2.500.000
3.3.2	Viabiliser le service d'hygiène de la mairie	319.000.000
<b>Sous-Total Activités 3</b>		<b>344.000.000</b>
4.4.1	Organisation d'une réunion trimestrielle des activités avec les sectoriels ;	300.000
4.4.2	Octroi de la logistique à la recette municipale pour faciliter la mobilisation des ressources communales (02 motos)	2.000.000
4.4.3.	création d'un site WEB pour la Commune	1.000.000
4.4.5	Construction d'une cité municipale	50.000.000
<b>Sous-Total Activités 4</b>		<b>653.000.000</b>
<b>TOTAL GENERAL DU SECTEUR</b>		<b>1.004.000.000</b>

**SECTEUR : VIH/SIDA**

STRATÉGIE SECTORIELLE :		INDICATEURS OBJECTIVEMENT VÉRIFIABLES	SOURCES DE VÉRIFICATION	HYPOTHÈSES DE RÉALISATION
NIVEAUX	FORMULATIONS			
Objectif Global	Diminuer de 90% le taux de prévalence et de morbidité des IST et du VIH SIDA	Taux de prévalence et de morbidité e baisse de 50%	Rapport hôpital de district de NSEM, CSI	
Objectifs spécifiques	1. renforcer la sensibilisation des populations	Nombre de campagnes tenues par an	Rapport hôpital de district de NSEM, CSI	Bonne sensibilisation des populations
	2. Assurer la prise en charge des personnes contaminées	Nombres de personnes contaminées prises en charge	Rapport hôpital de district de NSEM, CSI	Bonne sensibilisation des populations
Résultats	1.1 90% de la population est sensibilisée	Nombre de campagnes tenues par an	Rapport hôpital de district de NSEM, CSI	Bonne sensibilisation des populations
	2.2 90 % des personnes conscientes de leur séropositivité au VIH soient sous traitement antirétroviral	Nombres de personnes contaminées prises en charge	Rapport hôpital de district de NSEM, CSI	Bonne sensibilisation des populations
<b>Activités</b>				<b>coûts estimatifs</b>
1.1.1	Organisation des campagnes de sensibilisation dans les établissements scolaires			10.000.000
1.1.2	Organisation une fois l'an des campagnes de sensibilisation lors des évènements spéciaux par une équipe de 10 personnes			210 000
1.1.3	Invitation des caravanes mobile lors des évènements populaires dans la Commune			5.000.000
	Organisation une fois l'an des campagnes de sensibilisation lors des evenements speciaux par une équipe de 10 personnes			210 000
	Organiser une campagne de dépistage (équipe de 10 personnes)			15 000
	Organiser des Caravanes de sensibilisation en direction des garçons et filles des lycées de l'arrondissement sur les IST/Vih pendant la semaine de la jeunesse dans les lycées/CETIC par une équipe de 14 personnes			217 000
	Organiser une campagne ciblée de dépistage du VIH avec les unités mobiles démedicalisées et distribution des préservatifs masculins et féminins. 5 personnes			140 000
	Tenir des réunions statutaires trimestrielles de 20 personnes pour le suivi des activités de lutte contre le VIH dans la commune			72 000
	Mobiliser 30 leaders communautaires (chefs traditionnels et guides spirituels) pour sensibiliser les personnes de leurs communautés à la prévention et la prise en charge dans la commune. 2 superviseurs			268 000
	Actualiser les données sur les points chauds et l'estimation de la taille des populations clés dans la commune			
	Organiser des causeries éducatives en faveur des groupes à haut risque de VIH sur les IST - VIH/sida			
	Insérer dans les célébrations nuptiales des causeries éducatives sur les IST - VIH/sida			
	Sensibiliser les jeunes lors des répétitions générales du défilé dans la commune par 02 personne (fete de la jeunesse et fete nationale) Commune de NSEM, B.P. 99 Nsem Email:Communensem@gmail.com			6 000 153
	Eduquer les jeunes filles et garçons sur l'utilisation des preservatifs au cours des rapports sexuels lors			

	séances théâtrales organisées dans la mairie	
	Organiser une formation du personnel de la Mairie sur le Vih/Sida et sa transmission (05 personnes) pendant 01 jour dans la commune	96 000
	Sensibiliser trimestriellement les populations des localités lors des réunions de développement organisées par les Chefs traditionnels ou présidents de CC dans la commune (04 personnes)	174 000
	Organiser trimestriellement des causeries Educatives dans les centres de promotion de la femme et de la famille, les associations de femmes et de jeunes dans la commune par 06 personnes (200 personnes par causeries)	2 326 400
	Organiser 04 campagnes de sensibilisation dans les points à haut risque pendant 01 jour pour chaque cible par 05 personnes	1 250 000
	Organiser 04 campagnes de dépistage dans les points à haut risque pendant 01 jour pour chaque cible par 05 personnes	1 000 000
	Organiser 04 campagnes de sensibilisation et de dépistage gratuit lors de la semaine de la jeunesse, la semaine de la femme, la fête du travail, la fête nationale dans la Commune avec 15 participants pour chaque campagne	60 000
	Organiser les campagnes de sensibilisation et de dépistage trimestriels dans les lieux de culte par 02 responsables de la commune	18 000
	Organiser des réunions Trimestrielles pour former et redynamiser les relais communautaires sur la lutte contre le SIDA dans la Commune (25 participants)	180 000
	sensibiliser les élèves et les conseillers municipaux lors des rassemblements scolaires et des sessions.	115 000
	Organisation une fois l'an des campagnes de sensibilisation lors des événements spéciaux par une équipe de 10 personnes	210 000
	Organiser une campagne de dépistage (équipe de 10 personnes)	15 000
	<b>Sous-Total Activités 1</b>	<b>21 147 400</b>
2.2.1	Organiser 03 campagnes d'accompagnement psychologique pendant les meetings politiques, le championnat de vacances, la semaine de la jeunesse... par 05 personnels de la Commune	460.000
2.2.2.	Créer une unité de prise en charge des personnes vivantes avec le VIH/SIDA au Centre Médical d'Arrondissement de Nsem	100.000
	Sensibilisation des leaders religieux pour la recherche des perdus de vus	102 000
	Créer et rendre fonctionnel un bureau de santé au sein de la mairie	-
	Elaborer un répertoire des acteurs et une cartographie communale de leurs interventions pour avoir une bonne connaissance des mandats, domaines d'intervention et cycles de programmation de chaque partenaire. 5 personnes pendant 1 jours	18 000
	Etablir et signer des cadres de collaboration avec toutes les structures intervenant dans la lutte contre le VIH de la commune	18 000
	S'assurer de la mise effective sous traitement de toutes les personnes dépistées positives dans la commune	
	Aider à la recherche des perdus de vue des personnes infectées et déjà pris en charge dans la commune	
	Mobiliser les agents de santé communautaires pour la sensibilisation des femmes enceintes à l'utilisation des services PTME(prévention de la transmission de la mere à l'enfant dans la	30 000

	communauté	
	Reunion de plaidoyer avec les leaders traditionnels, religieux en vue de leur implication dans la prévention de la transmission mere- enfant	266 000
	Organiser 03 campagnes d'accompagnement psychologique pendant les meetings politiques, le championnat de vacances, la semaine de la jeunesse... par 05 personnels de la commune	460 000
<b>Sous-Total Activités</b>		<b>1 454 000</b>
<b>TOTAL GENERAL DU SECTEUR</b>		<b>22.601.400</b>

**SECTEUR : ÉCONOMIE LOCALE**

**Problème** : Faible productivité de l'économie locale

<b>STRATÉGIE SECTORIELLE</b> : Améliorer l'environnement des affaires et la compétitivité des entreprises locales		<b>INDICATEURS OBJECTIVEMENT VÉRIFIABLES</b>	<b>SOURCES DE VÉRIFICATION</b>	<b>HYPOTHÈSES DE RÉALISATION</b>
<b>NIVEAUX</b>	<b>FORMULATIONS</b>			
Objectif Global	Assurer la compétitivité de l'économie locale	Taux de croissance Taux d'augmentation de l'assiette fiscale	Enquête INS (EDS, ECAM, etc.)	
Objectifs spécifiques	1. mettre sur pied des infrastructures économiques de qualité	Nombre et qualités des Infrastructures économiques construites et fonctionnelles	RAPPORT COMMUNE, MINEPAT	
	2. Favoriser la compétitivité des entreprises locales	nombre de PME créées	comptes administratifs	
	3. Améliorer la production locale par la création d'emploi	Nombres d'emplois créés, Taux d'augmentation des comptes administratifs, Taux d'augmentation de la recette annuelle par habitant	RAPPORT COMMUNE, MINEPAT	
Résultats	1.1. Les infrastructures économiques de qualité sont construites	Nombres d'infrastructures économiques fonctionnelles	RAPPORT COMMUNE, MINEPAT, INS	
	2.2 la compétitivité des entreprises locales est assurée	Augmentation de l'assiette fiscale de 50%	comptes administratifs	
	3.3 la production locale a augmenté de 25.% et de nombreux emplois sont créés	Fichier de sans emploi en baisse de 50%	RAPPORT COMMUNE, MINEPAT INS	
<b>Activités</b>				<b>Coûts estimatifs</b>
1.1. 1	Construction de 05 hangars de marché à :			Pour Mémoire
1.1.2	Construction de 10 magasins de stockage dans la Commune :			Pour Mémoire
1.1.4.	construction d' 01 ferme avicole municipale de production des poussins d'une capacité de 5000 sujets			Pour Mémoire
1.1.5.	construction d' 01 ferme municipale de production porcine d'une capacité de 500 porcelets			Pour Mémoire
1.1.7	construction d'un abattoir			Pour Mémoire
1.1.8	Construction de 20 unités de transformation des produits agricoles multifonctionnelles			Pour Mémoire
1.1.9	Electrification des localités rurales de la Commune			Pour Mémoire
<b>Sous-Total Activités 1</b>				
2.2.1	Appui financier à l'organisation des ateliers de renforcement des capacités des populations au montage des projets et PME : 02/an			Pour Mémoire
2.2.2	Financement de 02 PME à hauteur de 05 millions/an sur 05 dans la Commune			Pour Mémoire
<b>Sous-Total Activités 2</b>				
3.3.1	Prospection et viabilisation des sites touristiques de la Commune			Pour Mémoire

3.3.2	Prospection et viabilisation des sites miniers (sables pierres)	Pour Mémoire
3.3.3	Aménagement de plus de 78 km de route communale	Pour Mémoire
<b>Sous-Total Activités 3</b>		

#### 4.16-Coût estimatif du PCD

Les besoins des populations, une fois traduits en projets ont été évalués en termes de coût à travers les 32 cadres logiques.

**Tableau 36** : coût estimatif du PCD

N°	SECTEUR	SOUS SECTEUR	MONTANT
1	AGRICULTURE ET DEVELOPPEMENT DURABLE	--	<b>397.000.000</b>
2	ELEVAGE PECHE ET INDUSTRIES ANIMALES	--	<b>206.000.000</b>
3	SANTE		<b>247.000.000</b>
4	VIH/SIDA		<b>22.601.400</b>
5	TRAVAUX PUBLICS		<b>194.000.000</b>
6	EDUCATION DE BASE		<b>324.000</b>
7	CULTURE		<b>435.000.000</b>
8	AFFAIRES SOCIALES		<b>85.000.000</b>
9	EAU		<b>229.000.000</b>
10	ENERGIE		<b>78.000.000</b>
11	ENSEIGNEMENTS SECONDAIRES		<b>50.000.000</b>
12	EMPLOI ET FORMATION PROFESSIONNELLE		<b>285.000.000</b>
13	TRAVAIL ET SECURITE SOCIALE		<b>72.000.000</b>
14	PROMOTION DE LA FEMME ET DE LA FAMILLE		<b>308. 000 000</b>
15	TOURISME ET LOISIRS		<b>270.000.000</b>
16	FORET ET FAUNE		<b>85.000.000</b>
17	ENVIRONNEMENT, PROTECTION DE LA NATURE ET DEVELOPPEMENT DURABLE		<b>381.000.000</b>
18	HABITAT ET DEVELOPPEMENT URBAIN		<b>317.000.000</b>
19	DOMAINE, CADASTRE ET AFFAIRES FONCIERES		<b>128.500.000</b>
20	RECHERCHE SCIENTIFIQUE ET INNOVATION		<b>135.000.000</b>
21	COMMERCE		<b>305.000.000</b>
22	JEUNESSE ET EDUCATION CIVIQUE		<b>250.000.000</b>
23	SPORT ET EDUCATION PHYSIQUE		<b>380.000.000</b>
24	PETITES ET MOYENNES ENTREPRISES, ECONOMIE SOCIALE ET ARTISANAT		<b>195.000.000</b>
25	TRANSPORT		<b>33.000.000</b>
26	INDUSTRIES MINES ET DEVELOPPEMENT TECHNOLOGIQUE		<b>71.000.000</b>
27	POSTES ET TELECOMMUNICATION		<b>175.000.000</b>
28	COMMUNICATION		<b>105.000 000</b>
29	RECHERCHE SCIENTIFIQUE ET INNOVATION		<b>90.000.000</b>
30	ADMINISTRATION TERRITORIALE DECENTRALISATION ET MAINTIEN DE L'ORDRE		<b>98.000.000</b>
31	ENSEIGNEMENT SUPERIEUR		<b>30.000.000</b>
32	INSTITUTION COMMUNALE		<b>1.004.000.000</b>
	<b>TOTAL</b>		<b>6 857 597 400</b>



## **V-PLANIFICATION**

## 5.1-Vision et objectifs du PCD

### 5.1.1-Vision du PCD

La vision du développement de la Commune de Nsem s'inscrit dans une logique d'intégration des secteurs de la vie sociale afin d'améliorer les conditions de vie de ses populations. Celle-ci se formule comme suit : « À l'horizon 2035, la Commune de NSEM est dotée d'infrastructures énergétiques, hydrauliques, sanitaires et scolaires de qualité et accessibles à toutes les couches sociales »

### 5.1.2-Objectifs du PCD

L'objectif du PCD est de traduire en actions sur une période de quinze ans la vision de développement de la Commune. Cette vision est structurée autour de 07 grands secteurs à savoir le secteur des infrastructures, le secteur rural, le secteur des industries et services, le secteur de l'éducation, le secteur santé, le secteur social, et le secteur Gouvernance.

- Le **secteur des infrastructures** entend améliorer de 50% le taux d'accès aux infrastructures de communication, énergétiques, et de télécommunication notamment avec l'aménagement de plus de 78 km de route communale, la création des centrales solaires, l'installation de nouvelles antennes téléphoniques et la création d'une radio communautaire à grande portée.
- En milieu rural, la Commune compte améliorer de 40 à 70% la production agricole, animale et halieutique afin d'assurer l'autosuffisance alimentaire et augmenter les revenus des populations dans le respect de l'environnement.
- Dans le secteur **des industries et services** comprenant le MINIMIDT, le MINPMEESA, le MINCOMMERCE et le MINTOUR où le PCD veut contribuer à la promotion des PME, et de l'industrie permettant ainsi la création d'emploi.
- le **secteur de l'éducation** incluant le MINEDUB, le MINESEC, le MINESUP et le MINRESI où le PCD cherche à passer d'un taux d'alphabétisation et de scolarisation de 60% à un taux de 80% à l'horizon 2022.
- le **secteur santé**. Le PCD veut contribuer conformément à la stratégie 2016 -2027 de ce secteur à assurer un développement humain sain, productif et capable de porter une croissance forte, inclusive et durable. A cet effet, le PCD prévoit l'augmentation des structures de formation sanitaires, l'augmentation d'un personnel qualifié, la facilitation de l'accès aux médicaments, la facilitation de l'accès aux soins de santé aux personnes vulnérables, et l'accentuation de la prise en charge des personnes vivant avec le VIH SIDA et des EOVI.
- le **secteur social** qui couvre : le MINJEUN, le MINAS, le MINPROFF, le MINSEP, le MINTSS et le MINEFOP, le PCD veut s'arrimer à la stratégie sectorielle dont l'objectif est de permettre aux populations de satisfaire leurs besoins essentiels, de jouir de leurs droits fondamentaux et d'assumer leurs devoirs. Dans cette optique la prise en compte des aspects liés genre, des personnes vulnérables, l'accentuation de la formation des jeunes et l'assurance de la sécurité sociale aux travailleurs constituent Commune veut s'appuyer pour améliorer ce secteur.
- le **secteur Gouvernance** intègre lui, le MINFOPRA, le MINAT, le MINJUSTICE. Dans ce secteur le PCD veut contribuer à la gestion institutionnelle de la Mairie qui montre quelques faiblesses notamment dans la gestion financières où il faut par exemple améliorer le processus ou la stratégie de recouvrement, la gestion des ressources humaines dont il faut améliorer la quantité et la qualité, la gestion du patrimoine qui devient vieillissant et qu'il faut renouveler et enfin la gestion des relations où il est urgent d'intensifier les partenariats avec des bailleurs de fonds.

## 5.2-Élémentsde cadrage

### 5.2.2-Cadrage budgétaire

L'évaluation de la capacité d'investissement de la Commune de Nsem a été faite sur la base des comptes administratifs de 2015, 2016 et 2017. Le tableau ci-dessous présente le cadrage budgétaire de la Commune de Nsem.

**Tableau 37:** Evaluation de la capacité d'investissement de la Commune de NSEM

Année	BUDGET	Total CA	Montant total investissement réalisé	Investissement sur Ressources SURES	Capacité propre d'investissement	Observations
<b>2015</b>	210 000 000	244314073	97725629,2	12 998 821	12 998 821	RAS
<b>2016</b>	25 000 000	197473228	79389291,2	5 656 278	5 656 278	RAS
<b>2017</b>	260 000 000	156802299	62720919,6	20928443	20928443	RAS
<b>Total sur 3 ans</b>	720 000 000	598 589 600	239 835 840	39 583 542	39 583 542	RAS
<b>Moyenne annuelle sur 3 ans</b>	240 000 000	199 529 867	79 945 280	13 194 514	13 194 514	RAS
<b>Prospection annuelle</b>	-	-	-	<b>241 012 514</b>	<b>13 194 514</b>	Aux ressources propres, sont rajoutées les ressources certaines du MINDDEVEL,BIP,PNDP

La projection des investissements sur les cinq prochaines années présentée dans le tableau ci-dessous montre que la Commune de NSEM pour mobiliser la somme de 565 972 570 F CFA pour réaliser les microprojets inscrits dans le plan quinquennale.

**Tableau 38:** Projection des investissements sur 05 ans

<b>Année</b>	<b>2019</b>	<b>2020</b>	<b>2021</b>	<b>2022</b>	<b>2023</b>	<b>Total sur 05 ans</b>
<b>Commune</b>	13 194 514	13 194 514	13 194 514	13 194 514	13 194 514	65 972 570
<b>MINTP</b>	27 000 000	27 000 000	27 000 000	27 000 000	27 000 000	135 000 000
<b>PNDP</b>	60 000 000					60 000 000
<b>BIP</b>	40 778 000					48 348 000
<b>MINDDEVEL</b>	100 000 000	100 000 000	100 000 000	100 000 000	100 000 000	500 000 000
<b>Total</b>	<b>241 012 514</b>	<b>140 194 514</b>	<b>140 194 514</b>	<b>140 194 514</b>	<b>140 194 514</b>	<b>809 320 570</b>

### 5.2.3. Ranking général des villages de la Commune de Nsem

Le ranking général des villages de la Commune ou classement multisectoriel des villages par ordre de nécessité tient compte de la richesse des villages en infrastructures socioéconomique construites. Le tableau ci-dessous présente le ranking des villages de la Commune de NSEM.

**Tableau 39** : ranking/ordre de financement des villages

LOCALITE	RANG	OBSERVATIONS
<b>NSEM (espace urbain)</b>	0	L'espace urbain est la vitrine de la Commune et doit être à cet effet attractif
<b>DEH (espace urbain)</b>	1 <sup>er</sup>	Partie de l'espace urbain n'ayant Aucune infrastructure
<b>EPEDA II</b>	2 <sup>ème</sup>	Aucune infrastructure
<b>ESSONG</b>	3 <sup>ème</sup>	Absence criarde d'eau
<b>ASSECK</b>	4 <sup>ème</sup>	Insuffisance de points d'eau potable
<b>SO'O NDENE</b>	5 <sup>ème</sup>	Insuffisance de points d'eau potable en rapport avec la population
<b>MEBANGA</b>	6 <sup>ème</sup>	Insuffisance de points d'eau potable
<b>AMBANE</b>	7 <sup>ème</sup>	Eloignement des écoles
<b>NYENG</b>	8 <sup>ème</sup>	Ecole des parents, sans point d'eau fonctionnel
<b>BANDJA</b>	9 <sup>ème</sup>	Ecole des parents, sans point d'eau fonctionnel
<b>NSEMCK</b>	10 <sup>ème</sup>	Insuffisance de points d'eau potable y compris à l'école
<b>MEKON IV</b>	11 <sup>ème</sup>	Insuffisance de points d'eau potable y compris à l'école
<b>MIMBANGA 2</b>	12 <sup>ème</sup>	Insuffisance de points d'eau potable y compris à l'école
<b>MEYENE</b>	13 <sup>ème</sup>	absence de points d'eau potable
<b>MBONG</b>	14 <sup>ème</sup>	absence de points d'eau potable, une école sans point d'eau potable
<b>MEYANE</b>	15 <sup>ème</sup>	Présence d'une école sans points d'eau potable
<b>EPEDA I</b>	16 <sup>ème</sup>	Présence d'une école et insuffisance de points d'eau potable
<b>MEKON I</b>	17 <sup>ème</sup>	Présence d'une école et insuffisance de points d'eau potable
<b>MBENDA (espace urbain)</b>	18 <sup>ème</sup>	Partie de l'espace urbain et forte densité de la population

### Ranking Sectoriel

SECTEUR	LOCALITE	LIBELLE DU PROJET	RANG	JUSTIFICATION
EAU	ZING	Aménagement du stade municipal (Phase III)	1	insuffisance d'eau potable
	AMBANE	Réhabilitation du puits non fonctionnel de So'o Ndene	2	insuffisance d'eau potable
	Dankala	Construction d'un forage positif équipé d'une pompe à motricité humaine à	3	insuffisance d'eau potable
	MEKON 4	Equiperment du CMPJ de Nsem	4	Aucune infrastructure
	MIMBANGA II	Construction d'un forage équipé d'une pompe à motricité humaine à	5	Forte pression démographique enclavement avancé
	MEYENE	Construction d'un forage	6	insuffisance d'eau potable

		équipé d'une pompe à motricité humaine à MANDJOUCK		
	MEYANE	Construction d'un forage équipé d'une pompe à motricité humaine à Epeda I	7	insuffisance d'eau potable
	MBENDA	Construction d'un forage équipé d'une pompe à motricité humaine au CAMP CORON	8	insuffisance d'eau potable
	MIMBANGA II	Aménagement puits MIMBANGA II	9	insuffisance d'eau potable
EDUCATION	MEYANE	Construction d'un bloc de deux salles de classe à l'EP de MEYANE	1	Forte population en age scolaire Insuffisance d'infrastructure
	MBONG	Réhabilitation des salles de classe à l'EP de MBONG	2	Forte population en age scolaire Insuffisance d'infrastructure
	Mbenda	Construction d'un bloc maternel à EM Mbenda (Phase I)	3	Forte population en age scolaire Insuffisance d'infrastructure
	MANDJOUCK	Construction d'une salle de classe équipée à l'EP MANDJOUCK	4	Forte population en age scolaire Insuffisance d'infrastructure
	MEKON 4	Construction et équipement d'un bloc de deux salles de classe à l'école publique de MEKON 4 (Phase I)	5	Forte population en age scolaire Insuffisance d'infrastructure

#### 5.2.4. Détermination du niveau d'accès aux services sociaux de base

Le tableau ci-dessous présente la synthèse de l'état des lieux et de la situation souhaitée dans la Commune de Nsem.

**Tableau 40:** Synthèse de l'état des lieux et de la situation projetée.

N°	Programmes	Actions	Situation initiale		Situation souhaitée		Population cibles	Norme sectorielle
			Nombre	%	Nombre	%		
1	<b>Amélioration de l'offre en service sociaux de base</b>	Action éducation	41 salles de classes existantes en bon état	<b>46,59%</b>	02 Blocs maternel à construire ; 02 blocs de deux salles de classe à construire	<b>55,68%</b>	480	60 élèves par salle de classe
		Action eau potable	17 points d'eau en bon état	<b>30,91%</b>	06 Forages à construire, 04 puits à construire, 04 points d'eau à réhabiliter	<b>56,36%</b>	3 500	300 habitants /point d'eau; Rayon de couverture d'un point d'eau: 500 m
2	<b>Promoton de la culture, des sports et appuis à la jeunesse</b>	Action Arts et culture	01 Foyer culturel construit en bon état	<b>4,76%</b>	04 Foyers culturelles à construire, 01 Musée à construire, et 01 monument à ériger	<b>33,33%</b>	1 300	

N°	Programmes	Actions	Situation initiale		Situation souhaitée		Population cibles	Norme sectorielle
			Nombre	%	Nombre	%		
		Appuis à la jeunesse	Aucune infrastructure construite	<b>0,00%</b>	01 CMPJ à construire	<b>25,00%</b>	2 000	
		Action Sports	Aucune infrastructure construite	<b>0,00%</b>	01 Stade municipal à construire	<b>5,26%</b>	1 000	
<b>3</b>	<b>Promotion du développement économique et protection de la nature</b>	Action Agriculture	01 Magasin de stockage à réhabiliter	<b>2,33%</b>	02 pistes agricoles à ouvrir, 01 Magasin de stockage à ouvrir, 05 pépinières de cacao à mettre en place, et 01 case équipée de moulin multifonctionnel à construire	<b>23,26%</b>	1 500	



### 5.2.5. Ressources mobilisables et échéances

Le tableau ci-dessous présente les ressources mobilisables par la Commune.

**Tableau 41** : Ressources mobilisables et échéances

source de financement	montant	domaines/secteurs	stratégies de mobilisation	utilisation			échéances
				intitulé	fonctionnement	investissement	
<b>COMMUNE (RESSOURCES SURES)</b>	13194514	EDUCATION		Construction d'un bloc maternel à EM Mbenda (Phase I)	-	13 194 514	2019
<b>PNDP /COMMUNE</b>	35 000 000	Eau		Réhabilitation de la station SCANWATER	-	35 000 000	2019
	3 500 000	Eau		Réhabilitation d'un puits à PMH à l'EP Mbenda	-	3 500 000	2019
	5 500 000	Eau		Construction d'un puits équipé d'une PMH à l'EP de MANDJOUCK	-	5 500 000	2019
	9 000 000	EDUCATION		Construction d'une salle de classe équipée à l'EP MANDJOUCK	-	9 000 000	2019
	3 500 000			Construction d'un bloc de latrines à l'EP de Mbenda	-	3 500 000	2019
	3 500 000			Construction d'un bloc de latrines à l'EP MANDJOUCK	-	3 500 000	2019
	9 000 000			Construction d'une salle de classe équipée à l'EP MANDJOUCK	-	9 000 000	2019
	3 500 000			Construction d'un bloc de latrines à l'EP de Mbenda	-	3 500 000	2019

	3 500 000			Construction d'un bloc de latrines à l'EP MANDJOUCK	-	3 500 000	2019
<b>MINDDEVEL</b>	100 000 000	TRAVAUX PUBLICS		Construction d'un pont définitif sur la rivière YEPSE	-	35 000 000	2019
		Eau		Construction de (01) forages	-	8 500 000	2019
		Eau		Aménagement puits MIMBANGA II	-	5 200 000	2019
		EDUCATION		Construction d'un bloc de deux salles de classe à l'EP de MEYANE	-	17 000 000	2019
		EDUCATION		Equipement en table bancs et Bureau des maîtres à l'EP de MEYANE	-	3 000 000	2019
		EDUCATION		Réhabilitation des salles de classe à l'EP de MBONG	-	25 000 000	2019
		EDUCATION		Equipement en table bancs et Bureau des maîtres à l'EP de MBONG	-	2 800 000	2019
		EDUCATION		Construction des latrines à l'EP de MBONG	-	3 500 000	2019
<b>BIP</b>	40 778 000	EDUCATION		Equipement en table bancs et bureaux à EP nsem		1 800 000	2019
		EDUCATION		Equipement en table bancs et bureaux à EP MEKOM 1		1 800 000	2019
		EDUCATION		Equipement en table bancs EP mbong		2 800 000	2019
		EDUCATION		Equipement en table bancs MEYANE		2 640 000	2019
		EDUCATION		Equipement en bureaux de maître EP meyane		500 000	2019
		assainissement		Construction d'un blocs de latrine		3 500 000	2019
		Travaux		Régabilitation de la route		27 778 000	2019

		publics		essonh -epela			
<b>TOTAL</b>	<b>235 472 514</b>						

### 5.3-Planification Stratégique

#### 5.3.1-Définition sommaire des programmes et des actions

Le tableau ci-après présente la définition sommaire des programmes et des actions.

**Tableau 42** : Définition sommaire des programmes et des actions

LOCALITE	Microprojets prioritaires	Coût du microprojet (F CFA)	Coûts cumulés	Programmes	Actions	Année
ESPACE URBAIN/COMMUNE	Construction d'un pont définitif sur la rivière YEPSE	35 000 000	35 000 000	Promotion du développement économique et protection de la nature	TRAVAUX PUBLICS	2019
ESPACE URBAIN/COMMUNE	Construction de (01) forages	8500000	43 500 000	Amélioration des services sociaux de base	EAU	2019
ESPACE URBAIN/COMMUNE	Aménagement puits MIMBANGA II	5 200 000	48 700 000	Amélioration des services sociaux de base	EAU	2019
ESPACE URBAIN/COMMUNE	Réhabilitation de la station SCANWATER	35 000 000	83 700 000	Amélioration des services sociaux de base	EAU	2019
ESPACE URBAIN/COMMUNE	Réhabilitation d'un puits à PMH à l'EP Mbenda	3 500 000	87 200 000	Amélioration des services sociaux de base	EAU	2019

LOCALITE	Microprojets prioritaires	Coût du microprojet (F CFA)	Coûts cumulés	Programmes	Actions	Année
ESPACE URBAIN/COMMUNE	Construction d'un puits équipé d'une PMH à l'EP de MANDJOUCK	5 500 000	92 700 000	Amélioration des services sociaux de base	EAU	2019
ESPACE URBAIN/COMMUNE	Construction d'un bloc de deux salles de classe à l'EP de MEYANE	17 000 000	109 700 000	Amélioration des services sociaux de base	EDUCATION	2019
ESPACE URBAIN/COMMUNE	Equipement en table bancs et Bureau des maîtres à l'EP de MEYANE	2 000 000	111 700 000	Amélioration des services sociaux de base	EDUCATION	2019
ESPACE URBAIN/COMMUNE	Réhabilitation des salles de classe à l'EP de MBONG	25 000 000	136 700 000	Amélioration des services sociaux de base	EDUCATION	2019
ESPACE URBAIN/COMMUNE	Equipement en table bancs et Bureau des maîtres à l'EP de MBONG	2 800 000	139 500 000	Amélioration des services sociaux de base	EDUCATION	2019
ESPACE URBAIN/COMMUNE	Construction des latrines à l'EP de MBONG	3 500 000	143 000 000	Promotion du développement économique et protection de la nature	ASSAINISSEMENT	2019
MBENDA	Construction d'un bloc maternel à EM Mbenda (Phase I)	13 194 514	156 194 514	Amélioration des services sociaux de base	EDUCATION	2019

LOCALITE	Microprojets prioritaires	Coût du microprojet (F CFA)	Coûts cumulés	Programmes	Actions	Année
ESPACE URBAIN/COMMUNE	Construction d'une salle de classe équipée à l'EP MANDJOUCK	8 000 000	164 194 514	Amélioration des services sociaux de base	EDUCATION	2019
ESPACE URBAIN/COMMUNE	Construction d'un bloc de latrines à l'EP de Mbenda	3 500 000	167 694 514	Amélioration des services sociaux de base	EDUCATION	2019
ESPACE URBAIN/COMMUNE	Construction d'un bloc de latrines à l'EP MANDJOUCK	3 500 000	171 194 514	Promotion du développement économique et protection de la nature	EDUCATION	2019
ESPACE URBAIN/COMMUNE	ENTRETIEN ROUTIER	27 000 000	198 194 514	Promotion du développement économique et protection de la nature	TRAVAUX PUBLICS	2019
MBENDA	Equipement en table bancs et Bureau des maîtres à l'EP de MEYANE	21 000 000	219 194 514	Amélioration des services sociaux de base	Education	2019
EPEDA II	Réhabilitation des salles de classe à l'EP de MBONG	16000000	235 194 514	Amélioration des services sociaux de base	Education	2019
ESPACE URBAIN/COMMUNE	Equipement en table bancs et Bureau des maîtres à l'EP de MBONG	20000000	255 194 514	Promotion de la culture, des sports, et appuis à la jeunesse	EDUCATION	2020

LOCALITE	Microprojets prioritaires	Coût du microprojet (F CFA)	Coûts cumulés	Programmes	Actions	Année
	Construction des latrines à l'EP de MBONG	15 000 000	270 194 514	Promotion de la culture, des sports, et appuis à la jeunesse	Assainissement	2020
	Construction d'un bloc maternel à EM Mbenda (Phase I)	20 000 000	290 194 514	Promotion de la culture, des sports, et appuis à la jeunesse	Sport et Education physique	2020
ESSONG	Construction d'une salle de classe équipée à l'EP MANDJOUCK	8 500 000	298 694 514	Amélioration des services sociaux de base	Eau potable	2020
ASSECK	Construction d'un bloc de latrines à l'EP de Mbenda	5 500 000	304 194 514	Amélioration des services sociaux de base	Eau potable	2020
SO'O NDENE	Construction d'un bloc de latrines à l'EP MANDJOUCK	15 000 000	319 194 514	Promotion du développement économique et protection de la nature	assainissement	2020
MEBANGA I	Ouverture d'une piste agricole Mebanga - Ebomgoué (3km)	15 000 000	334 194 514	Promotion du développement économique et protection de la nature	Agriculture	2020
MEBANGA II	Réhabilitation du forage défectueux de Mebanga II	2 000 000	336 194 514	Amélioration des services sociaux de base	Eau potable	2020

LOCALITE	Microprojets prioritaires	Coût du microprojet (F CFA)	Coûts cumulés	Programmes	Actions	Année
ESPACE URBAIN/COMMUNE	ENTRETIEN ROUTIER	27000000	363 194 514	Promotion de la culture, des sports, et appuis à la jeunesse	Art et culture	2021
	Construction d'un musée communal (Phase I)	15 000 000	378 194 514	Promotion de la culture, des sports, et appuis à la jeunesse	Art et culture	2021
	Construction du CMPJ de Nsem (Phase II)	15 000 000	393 194 514	Promotion de la culture, des sports, et appuis à la jeunesse	Sport et Education physique	2021
NYENG	Aménagement du stade municipal (Phase II)	20 000 000	413 194 514	Promotion de la culture, des sports, et appuis à la jeunesse	sports	2021
AMBANE	Construction d'un magasin de stockage de produit agricole à Nyeng (Phase I)	13 500 000	426 694 514	Promotion du développement économique et protection de la nature	AGRICULTURE	2021
NYENG	Construction d'un bloc de deux (02) salles de classe équipé à l'EP	19 000 000	445 694 514	Amélioration des services sociaux de base	education	2021

LOCALITE	Microprojets prioritaires	Coût du microprojet (F CFA)	Coûts cumulés	Programmes	Actions	Année
BANDJA	Construction d'un magasin de stockage de produit agricole à Nyeng (Phase II)	6 500 000	452 194 514	Promotion du développement économique et protection de la nature	AGRICULTURE	2021
MANDJOUCK	Construction et équipement d'un foyer communautaire à bandja	10 000 000	462 194 514	Promotion de la culture, des sports, et appuis à la jeunesse	Art et culture	2021
ESPACE URBAIN/COMMUNE	ENTRETIEN ROUTIER	27000000	489 194 514	Promotion de la culture, des sports, et appuis à la jeunesse	TRAVAUX PUBLICS	2021
ESPACE URBAIN/COMMUNE	Construction et équipement d'un foyer communautaire	10 000 000	499 194 514	Amélioration des services sociaux de base	Art et culture	2022
	Construction et équipement d'un bloc de deux salles de classe à l'école publique de MEKON 4 (Phase I)	19 000 000	518 194 514	Promotion de la culture, des sports, et appuis à la jeunesse	Sport et Education physique	2022
	Construction d'un musée communal (Phase II)	15 000 000	533 194 514	Promotion de la culture, des sports, et appuis à la jeunesse	Jeunesse et Education civique	2022



LOCALITE	Microprojets prioritaires	Coût du microprojet (F CFA)	Coûts cumulés	Programmes	Actions	Année
ZING	Aménagement du stade municipal (Phase III)	20 000 000	553 194 514	Promotion de la culture, des sports, et appuis à la jeunesse	Eau potable	2022
ESSONG	Construction du CMPJ de Nsem (Phase III)	15 000 000	568 194 514	Amélioration des services sociaux de base	Art et culture	2022
EPEDA II	Construction d'un puits positifs à Zing gare	5 500 000	573 694 514	Promotion de la culture, des sports, et appuis à la jeunesse	Agriculture	2022
ASSECK	Construction et équipement d'un foyer culturel à Essong	10 000 000	583 694 514	Promotion du développement économique et protection de la nature	Art et culture	2022
SO'O NDENE	Mise sur pied d'une pépinière de 16 000 plants de cacao à Epeda II	5 000 000	588 694 514	Promotion de la culture, des sports, et appuis à la jeunesse	AGRICULTURE	2022
MIBANGA	Equipement du foyer communautaire d'Asseck en chaises et tables plastiques	3 000 000	591 694 514	Amélioration des services sociaux de base	Agriculture	2022

LOCALITE	Microprojets prioritaires	Coût du microprojet (F CFA)	Coûts cumulés	Programmes	Actions	Année
AMBANE	Réhabilitation du puits non fonctionnel de So'o Ndene	1 000 000	592 694 514	Promotion du développement économique et protection de la nature	Eau potable	2022
NYENG	Construction d'une case équipée de moulin multifonctionnel	8 000 000	600 694 514	Amélioration des services sociaux de base	COMMERCE	2022
ESPACE URBAIN/COMMUNE	ENTRETIEN ROUTIER	27000000	627 694 514	Promotion du développement économique et protection de la nature	TRAVAUX PUBLICS	2022
	Construction d'un forage positif équipé d'une pompe à motricité humaine à Dankala	8 500 000	636 194 514	Amélioration des services sociaux de base	EAUX	2023
	Réhabilitation du forage défectueux de Nyeng	2 000 000	629 694 514	Promotion de la culture, des sports, et appuis à la jeunesse	Sport et Education physique	2023
	Etude de faisabilité de microprojets de la Commune	31 000 000	667 194 514	–	–	2023

LOCALITE	Microprojets prioritaires	Coût du microprojet (F CFA)	Coûts cumulés	Programmes	Actions	Année
BANDJA	Equipement du musée communal de Nsem	10 000 000	677 194 514	Promotion de la culture, des sports, et appuis à la jeunesse	Jeunesse et Education civique	2023
MANDJOUCK	Equipement du stade municipal de Nsem	25 000 000	702 194 514	Promotion de la culture, des sports, et appuis à la jeunesse	Eau potable	2023
MEKON 4	Equipement du CMPJ de Nsem	10 000 000	712 194 514	Amélioration des services sociaux de base	Eau potable	2023
MIBANGA II	Construction d'un forage équipé d'une pompe à motricité humaine à BANDJA	8 500 000	720 694 514	Amélioration des services sociaux de base	Eau potable	2023
MEYENE	Construction d'un forage équipé d'une pompe à motricité humaine à MANDJOUCK	8 500 000	729 194 514	Promotion du développement économique et protection de la nature	Eau potable	2023
MBONG	Mise sur pied d'une pépinière de 40 000 plants de cacao à Mekon 4	8 000 000	737 194 514	Amélioration des services sociaux de base	Agriculture	2023

LOCALITE	Microprojets prioritaires	Coût du microprojet (F CFA)	Coûts cumulés	Programmes	Actions	Année
MEYANE	Réhabilitation du forage défectueux de Mibanga II	2 000 000	739 194 514	Promotion du développement économique et protection de la nature	Agriculture	2023
EPEDA I	Mise sur pied d'une pépinière de 10 000 plants de cacao à Meyene	5 000 000	744 194 514	Promotion du développement économique et protection de la nature	Agriculture	2023
KEA I	Mise sur pied d'une pépinière de 10 000 plants de cacao à Mbong	5 000 000	749 194 514	Promotion du développement économique et protection de la nature	Agriculture	2023
MBENDA	Mise sur pied d'une pépinière de 10 000 plants de cacao à Meyane	5 000 000	754 194 514	Amélioration des services sociaux de base	Art et culture	2023
MEYANE	Construction d'un forage équipé d'une pompe à motricité humaine à Epeda I	8 500 000	762 694 514	Promotion de la culture, des sports, et appuis à la jeunesse	Eau potable	2023
EPEDA I	Construction et équipement d'un foyer communautaire à Kea	10 000 000	772 694 514	Amélioration des services sociaux de base	CULYURE	2023

LOCALITE	Microprojets prioritaires	Coût du microprojet (F CFA)	Coûts cumulés	Programmes	Actions	Année
ESPACE URBAIN/COMMUNE	ENTRETIEN ROUTIER	27 000 000	799 694 514	Promotion du développement économique et protection de la nature	TRAVAUX PUBLICS	2023
MBENDA	Construction d'un forage équipé d'une pompe à motricité humaine au CAMP CORON	8 500 000	808 194 514	Amélioration des services sociaux de base	EAU	2023

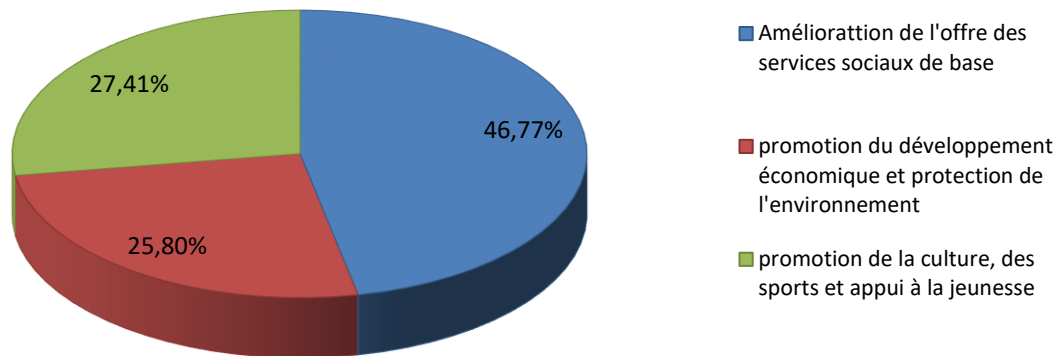
Le tableau ci-dessus révèle que la Commune financer au moins deux projets prioritaires par village. Ce tableau permet également d'identifier les différents programmes techniques du PCD. Il s'agit du Programme Amélioration de l'offre en service sociaux de base constitué des actions eau potable et éducation, et du programme de promotion du développement économique et de protection de l'environnement constitué de l'action agriculture, et du programme promotion de la culture, des sports et d'appuis à la jeunesse qui constitué des actions arts et cultures, sports et éducation physique, et jeunesse et éducation civique (voir tableau ci-dessous).

**\*Tableau 43** : Synthèse des programmes et Action

Programmes Techniques	Nombre de projet	Poids (%)	Actions	Nombre de projet par action	Poids (%)
Amélioration de l'offre en services sociaux de base	29	46,77%	Eau potable	19	30,64%
			Education	10	16,12%
Promotion de la culture, des sports et appui à la jeunesse	17	27,41%	Arts et Culture	09	14,51%
			Sports et éducation physique	04	6,45%
			Jeunesse et éducation civique	04	6,45%
Promotion du développement économique et de la protection de l'environnement	16	25,80%	Agriculture	10	16,12%
			TRAVAUX PUBLICS	05	8,06%
			ASSAINISSEMENT	01	1,61%
<b>TOTAL</b>	<b>62</b>	<b>100%</b>		<b>62</b>	<b>100%</b>

La figure 5 ci-dessous montre que le programme Amélioration de l'offre en service sociaux de base représente 57% des projets inscrits dans les programmes techniques.

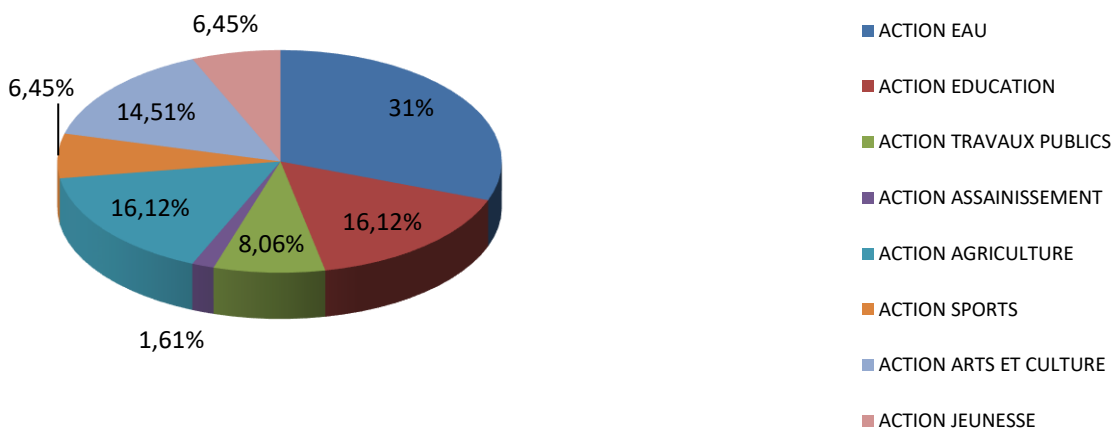
## FIGURE DE REPARTITION DES PROGRAMMES TECHNIQUES



**Figure 1** : Poids de chaque programme technique par rapport au nombre total de projet inscrit dans les programmes techniques

S'agissant des actions, la figure 6 ci-dessous montre l'action eau potable (38%) et l'action agriculture (27%) représentent plus de 35% des actions.

## FIGURE DU POIDS DES ACTIONS



**Figure 2** : Poids des Actions par rapports aux nombre total de projets inscrits dans

À côté de ces programmes techniques, un programme support a été identifié. Il s'agit du programme Gouvernance et administration locale constitué des actions maturation des projets, amélioration de la mobilisation et de la sécurisation des recettes propres, amélioration de la gestion des ressources humaine de la Commune, amélioration et sécurisation du patrimoine communal, Communication communale et VIH/SIDA.

**Tableau 57 : synthétique des actions en fonction de chaque programme**

Programmes	Actions	Poids
Amélioration de l'offre des services sociaux de base	Eau	65,51%
	Education	34,48%
Promotion du développement économique et protection de l'environnement	AGRICULTURE	62,5%
	TRAVAUX PUBLICS	31,25%
	ASSAINISSEMENT	6,25%
Promotion de la culture, des sports et appui à la jeunesse	Sports	23,52%
	Jeunesse	23,52%
	Arts et culture	52,97%

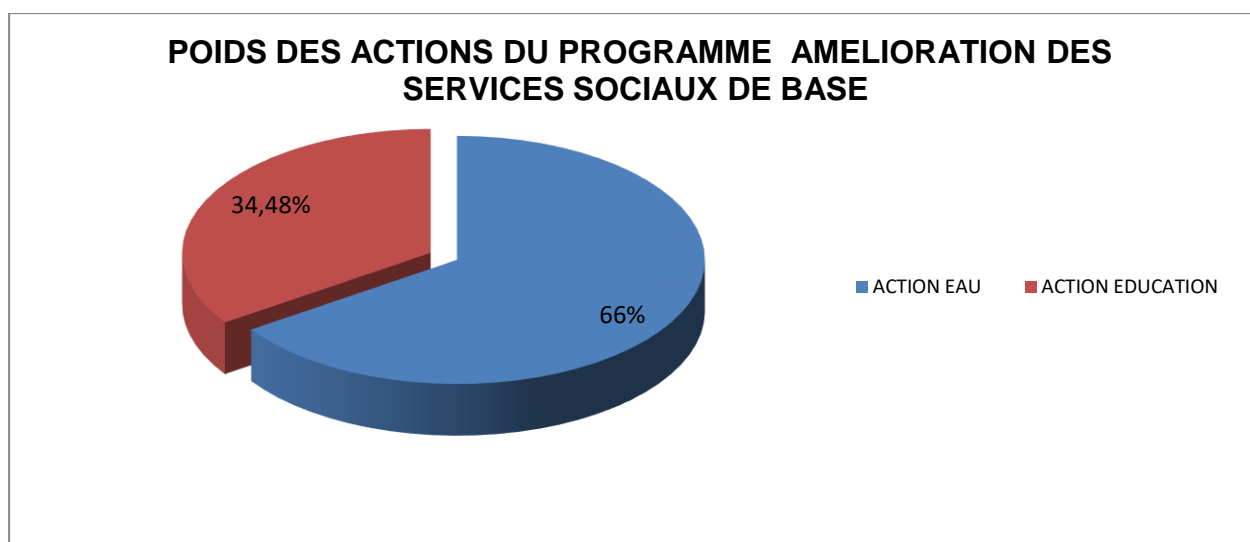




Figure 4 répartition du poids des actions du programme amélioration des services sociaux de base

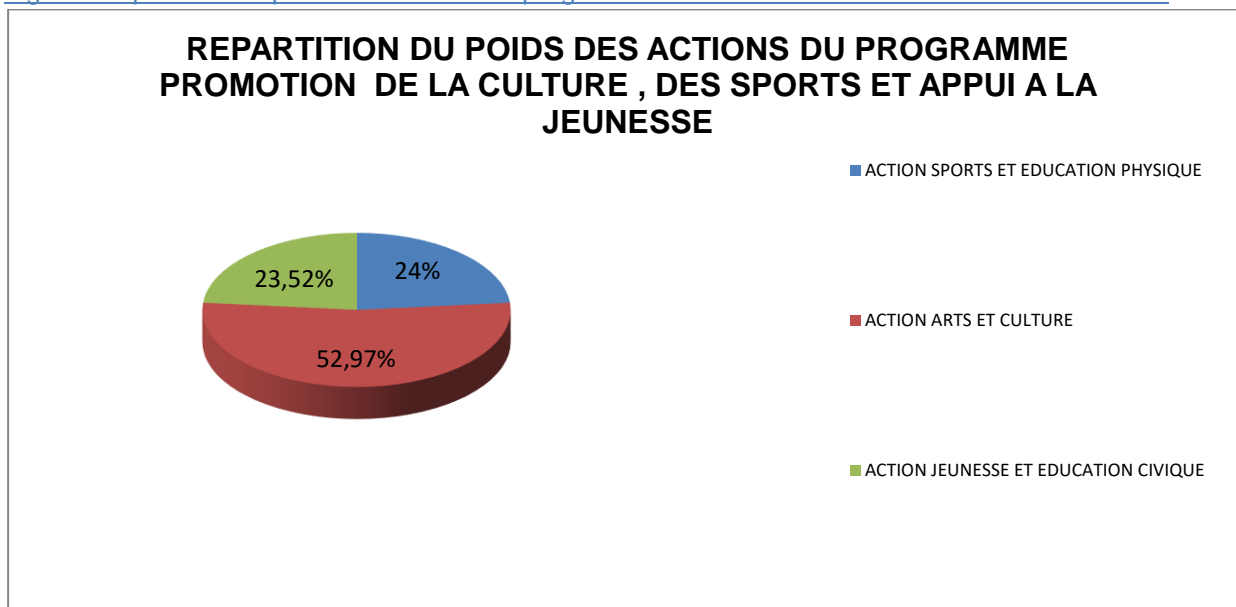


Figure 5 Répartition du poids des actions du programme promotion de la culture, sports et appui à la jeunesse

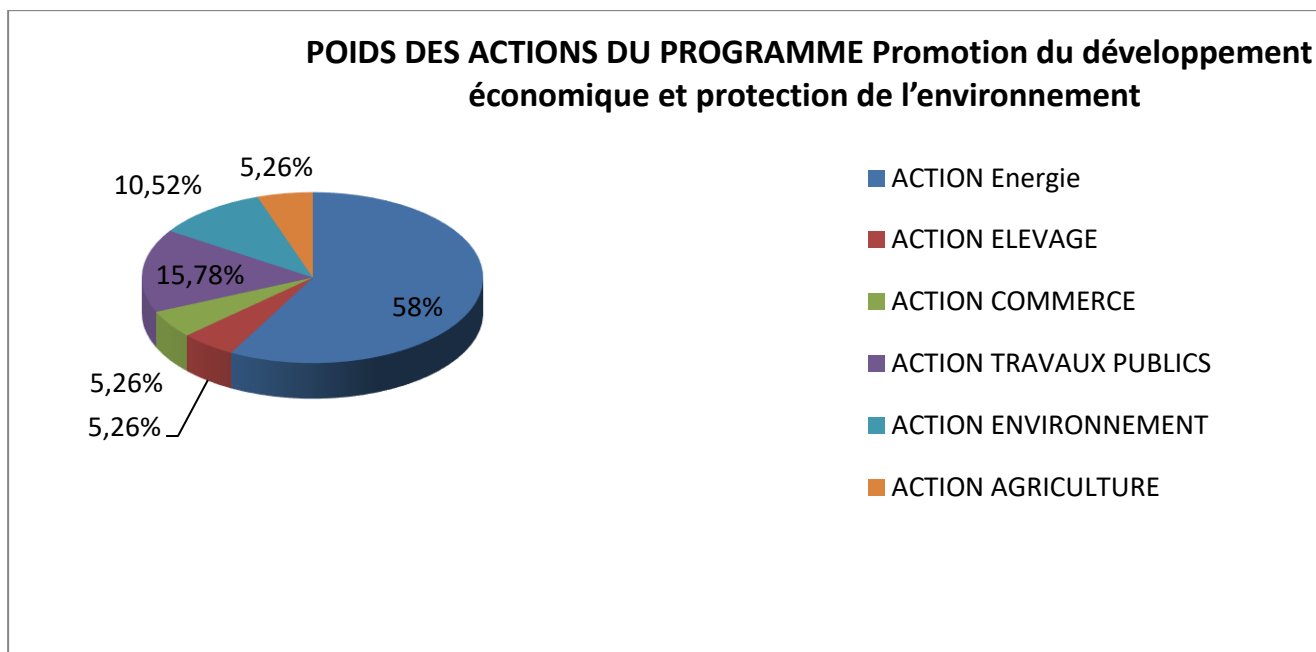
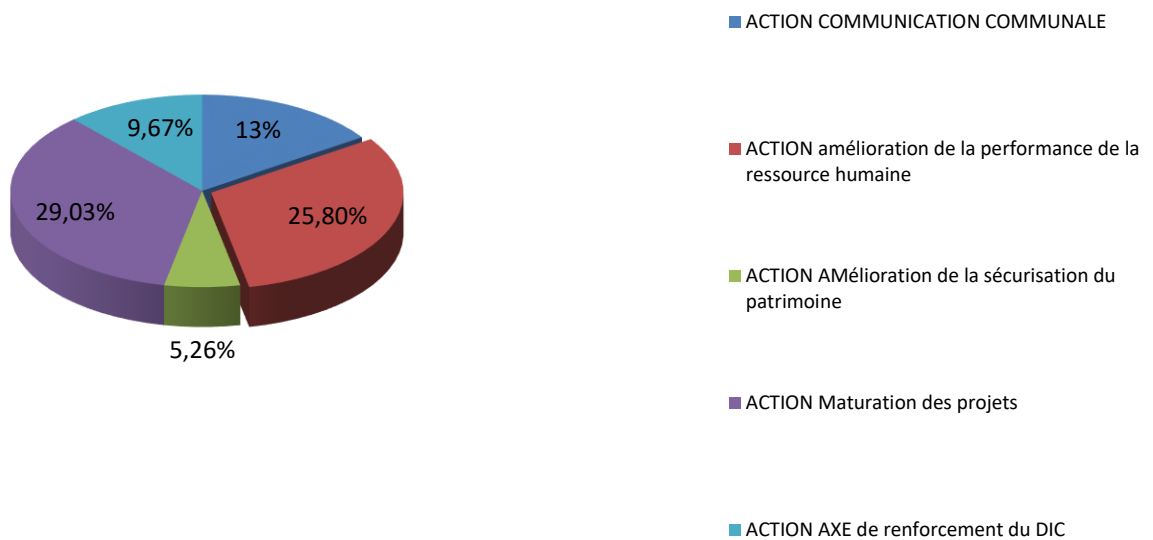


Figure 6 répartition du poids des actions du programme promotion du développement économique et protection des l'environnement

## POIDS DES ACTIONS DU PROGRAMME GOUVERNANCE ET ADMINISTRATION LOCALE



[Figure 7 poids des actions du programme gouvernance et admistration locale](#)

### 5.3.2-Programme technique Amélioration de l'offre en service sociaux de base

Le programme technique amélioration de l'offre en service sociaux de base est constitué des actions eau potable et éducation.

#### 5.3.2.1-Action eau potable

<b>Objectif:</b> Porter de 30,91% à 56,36% le taux d'accès à l'eau potable dans les villages de la Commune de Nsem d'ici à 2023.															
<b>Indicateur :</b> Taux d'accès à l'eau potable dans la Commune de Nsem															
<b>Activité :</b> Construction et réhabilitation de quatorze (14) infrastructures hydrauliques dans certains villages de la Commune de Nsem															
<b>Secteur :</b> Eau et énergie															
Microprojets	Localisation	Indicateurs	Source de vérification	Responsable	2019		2020		2021		2022		2023		Observations
					Qté	Coût (x1000)	Qté	Coût (x1000)	Qté	Coût (x1000)	Qté	Coût (x1000)	Qté	Coût (x1000)	
Construction d'un Puits positif équipé d'une pompe à motricité humaine à DEH Chefferie	DEH	Nombre de puits construits	PV de reception des travaux	Chef Service Technique	1	5 500	0	0	0	0	0	0	0	0	
Construction d'un Puits positif équipé d'une pompe à motricité humaine à EPEDA II (quartier mission adventiste)	EPEDA II	Nombre de puits construits	PV de reception des travaux	Chef Service Technique	0	0	1	5 500	0	0	0	0	0	0	
Construction d'un forage positif équipé d'une pompe à motricité humaine à ESSONG 1	ESSONG	Nombre de forage construits	PV de reception des travaux	Chef Service Technique	0	0	1	8 500	0	0	0	0	0	0	
Construction d'un puits positif équipé d'une pompe à motricité humaine à Asseck	ASSECK	Nombre de puits construits	PV de reception des travaux	Chef Service Technique	0	0	1	5 500	0	0	0	0	0	0	

Réhabilitation du forage défectueux de Mebanga II	MEBANGA II	Nombre de forage réhabilité	PV de reception des travaux	Chef Sevice Technique	0	0	1	2 000	0	0	0	0	0	0	
Construction d'un puits positifs équipé d'une pompe à motricité humaine à Zing gare	ZING	Nombre de puits construit	PV de reception des travaux	Chef Sevice Technique	0	0	0	0	0	0	1	5 000	0	0	
Réhabilitation du puits non fonctionnel de So'o Ndene	SO'O NDENE	Nombre de puits réhabilité	PV de reception des travaux	Chef Sevice Technique	0	0	0	0	0	0	1	1 000	0	0	
Construction d'un forage positif équipé d'une pompe à motricité humaine à Dankala	AMBANE	Nombre de forage construit	PV de reception des travaux	Chef Sevice Technique	0	0	0	0	0	0	1	8 500	0	0	
Réhabilitation du forage défectueux de Nyeng	NYENG	Nombre de forage réhabilité	PV de reception des travaux	Chef Sevice Technique	0	0	0	0	0	0	1	2 000	0	0	
Construction d'un forage équipé d'une pompe à motricité humaine à BANDJA	BANDJA	Nombre de forage construit	PV de reception des travaux	Chef Sevice Technique	0	0	0	0	0	0	0	0	1	8 500	
Construction d'un forage équipé d'une pompe à motricité humaine à MANDJOUCK	MANDJOUCK	Nombre de forage construit	PV de reception des travaux	Chef Sevice Technique	0	0	0	0	0	0	0	0	1	8 500	
Réhabilitation du forage défectueux de Mibanga II	MIBANGA II	Nombre de forage réhabilité	PV de reception des travaux	Chef Sevice Technique	0	0	0	0	0	0	0	0	1	2 000	

Construction d'un forage équipé d'une pompe à motricité humaine à Epeda I	EPEDA I	Nombre de forage construit	PV de reception des travaux	Chef Sevice Technique	0	0	0	0	0	0	0	0	1	8 500	
Construction d'un forage équipé d'une pompe à motricité humaine au CAMP CORON	MBENDA	Nombre de forage construit	PV de reception des travaux	Chef Sevice Technique	0	0	0	0	0	0	0	0	1	8 500	

### 5.3.2.1-Action Education

**Objectif :** Porter de 46,59% à 55,68% le taux de couverture des besoins en salles de classe de la Commune de Nsem d'ici à 2023.

**Indicateur :** Taux de couverture des besoins en en salle de classe.

**Activité :** Construction et équipement de quatre (04) infrastructures scolaire dans certains villages de la Commune de Nsem.

**Secteur:** Education.

Microprojets	Localisation	Indicateurs	Source de vérification	Responsable	2019		2020		2021		2022		2023		Observation s
					Qté	Coût (x1000)	Qté	Coût (x1000)	Qté	Coût (x1000)	Qté	Coût (x1000)	Qté	Coût (x1000)	
Construction d'un bloc maternel à EM NSEM	NSEM	Nombre de bloc maternel construit	PV de réception des travaux	Chef service Technique	1	25 000	0	0	0	0	0	0	0	0	
Construction d'un bloc maternel à EM Mbenda (Phase I)	MBENDA	Nombre de bloc maternel construit	PV de réception des travaux	Chef service Technique	1	4 000	0	0	0	0	0	0	0	0	
Construction d'un bloc maternel à EM Mbenda (Phase II)	MBENDA	Nombre de bloc maternel construit	PV de réception des travaux	Chef service Technique	0	0	1	21 000	0	0	0	0	0	0	

Construction d'un bloc de deux (02) salles de classe équipé à l'EP	AMBANE	Nombre de sale de classe construite	PV de réception des travaux	Chef service Technique	0	0	0	0	1	19 000	0	0	0	0	
Construction et équipement d'un bloc de deux salles de classe à l'école publique de MEKON 4 (Phase I)	MEKON IV	Nombre de sale de classe construite	PV de réception des travaux	Chef service Technique	0	0	0	0	0	0	1	19 000	0	0	

### 5.3.3-Programme technique promotion du développement économique et protection de l'environnement

Le programme technique promotion du développement économique et protection de l'environnement est constitué de l'action agriculture (Tableau ci-dessous).

<b>Objectifs :</b> Porter de 2,33% à 23,26% le taux de couverture des besoins en infrastructures agricoles de la Commune de Nsem d'ici à 2023.															
<b>Indicateur :</b> Taux de couverture des besoins de la Commune en infrastructures agricoles															
<b>Activité :</b> Construction de dix (10) infrastructures agricole dans la Commune de Nsem.															
<b>Secteur :</b> Agriculture et développement rural															
Microprojets	Localisation	Indicateurs	Source de vérification	Responsable	2019		2020		2021		2022		2023		Observations
					Qté	Coût (x1000)	Qté	Coût (x1000)	Qté	Coût (x1000)	Qté	Coût (x1000)	Qté	Coût (x1000)	
Ouverture de la piste agricole de So'o à Gobone sur 3km	SO'O NDENE	Nombre de km de piste ouverte	PV de réception des travaux	Chef Service Technique	0	0	1	15 000	0	0	0	0	0	0	
Ouverture d'une piste agricole Mebanga - Ebomgoué (3km)	MEBANGA I	Nombre de km de piste ouverte	PV de réception des travaux	Chef Service Technique	0	0	1	15 000	0	0	0	0	0	0	

Construction d'un magasin de stockage de produit agricole à Nyeng (Phase I)	NYENG	Nombre de magasin de stockage construit	PV de réception des travaux	Chef Service Technique	0	0	0	0	1	135 000	0	0	0	0	
Construction d'un magasin de stockage de produit agricole à Nyeng (Phase II)	NYENG	Nombre de magasin de stockage construit	PV de réception des travaux	Chef Service Technique	0	0	0	0	1	6 500	0	0	0	0	
Mise sur pied d'une pépinière de 16 000 plants de cacao à Epeda II	EPEDA II	Nombre de pépinière mis en place	PV de réception des travaux	Chef Service Technique	0	0	0	0	0	0	1	5 000	0	0	
Construction d'une case équipée de moulin multifonctionnel	MIBANGA	Nombre de case équipé de moulin multifonctionnel construit	PV de réception des travaux	Chef Service Technique	0	0	0	0	0	0	1	8 000	0	0	
Mise sur pied d'une pépinière de 40 000 plants de cacao à Mekon 4	MEKON 4	Nombre de pépinière mise en place	PV de réception des travaux	Chef Service Technique	0	0	0	0	0	0	0	0	1	8 000	
Mise sur pied d'une pépinière de 10 000 plants de cacao à Meyene	MEYENE	Nombre de pépinière mise en place	PV de réception des travaux	Chef Service Technique	0	0	0	0	0	0	0	0	1	5 000	
Mise sur pied d'une pépinière de 10 000 plants de cacao à Mbong	MBONG	Nombre de pépinière mise en place	PV de réception des travaux	Chef Service Technique	0	0	0	0	0	0	0	0	1	5 000	
Mise sur pied d'une pépinière de 10 000 plants de cacao à Meyane	MEYANE	Nombre de pépinière mise en place	PV de réception des travaux	Chef Service Technique	0	0	0	0	0	0	0	0	1	5 000	

### 5.3.1.3.5. Action 4 environnement

**Indicateur** : Nombre d'arbre plantés

**Projet** : planting de 25 arbres dans chaque établissement scolaire et sanitaire

**Action 5 : environnement**

**Tableau 65 : Action 5 environnement**

ACTIVITES	Lieu d'implantation	INDICATEURS	SOURCE DE VERIFICATION	RESPONSABLE	2019		2020		2021		2022		2023	
					QTE	COU'T	QTE	COU'T	QTE	COU'T	QTE	COU'T	QTE	COU'T
Planting de 225 arbres dans les établissements scolaires de la commune de Nkoteng	Ecoles	Nombre d'arbres plantés	Rapport chef sevice technique	Commune CC	-	-	-	-	50	150 000	50	150 000	75	225 000
Planting de 100 arbres dans le reste de la Commune	Foyers communautaires	Nombre d'arbres plantés	Rapport chef sevice technique	CC Commune	25	75 000	25	75 000	25	<u>75 000</u>	-	-	25	75 000
Acquisition de 40 bacs à ordures dans les établissements scolaires de la Commune de koteng	Etablissements scolaires	Nombre de bacs à ordures acquis	Rapport chef sevice technique	Commune CC	-	-	-	-	14	<u>700 000</u>	<u>14</u>	700 000	12	600 000



### 5.3.4-Programme technique promotion de la culture, des sports et appui à la jeunesse

Le programme technique promotion de la culture, des sports et appui à la jeunesse est constitué des actions arts et culture, sports et éducation physique, et Jeunesse et éducation civique.

#### 5.3.4.1-Action art et culture

<b>Objectif :</b> Porter de 4,76% à 33,33% le taux des besoins couverture en foyer culturel de la Commune de Nsem d'ici à 2023.															
<b>Indicateur :</b> Taux de couverture des besoins en foyer culturel dans la Commune															
<b>Activité :</b> Construction de sept (07) infrastructures culturelles dans la Commune de Nsem.															
<b>Secteur :</b> Arts et Culture															
Microprojets	Localisation	Indicateurs	Source de vérification	Responsable	2019		2020		2021		2022		2023		Observations
					Qté	Coût (x1000)	Qté	Coût (x1000)	Qté	Coût (x1000)	Qté	Coût (x1000)	Qté	Coût (x1000)	
Erection d'un monument dans la ville de Nsem	NSEM	Nombre de monument construit	PV de réception des travaux	Chef service Technique	0	0	1	5 000	0	0	0	0	0	0	
Construction d'un musée communal (Phase I)	NSEM	Nombre de musée construit	PV de réception des travaux	Chef service Technique	0	0	0	0	1	15 000	0	0	0	0	
Construction et équipement d'un foyer communautaire à Bandja	BANDJA	Nombre de foyer communautaire construit	PV de réception des travaux	Chef service Technique	0	0	0	0	1	10 000	0	0	0	0	
Construction et équipement d'un foyer communautaire	MANDJOUCK	Nombre de foyer communautaire construit	PV de réception des travaux	Chef service Technique	0	0	0	0	1	10 000	0	0	0	0	
Construction d'un musée communal (Phase II)	NSEM	Nombre de musée construit	PV de réception des travaux	Chef service Technique	0	0	0	0	0	0	1	15 000	0	0	

Construction et équipement d'un foyer culturel à Essong	ESSONG	Nombre de foyer culturel construit	PV de réception des travaux	Chef service Technique	0	0	0	0	0	0	1	10 000	0	0	
Equipement du foyer communautaire d'Asseck en chaises et tables plastiques	ASSECK	Nombre de chaises et de table octroyé	PV de réception des travaux	Chef service Technique	0	0	0	0	0	0	1	3 000	0	0	
Equipement du musée communal de Nsem	NSEM	Nombre d'équipement déposé au musée	PV de réception des travaux	Chef service Technique	0	0	0	0	0	0	0	0	1	10 000	
Construction et équipement d'un foyer communautaire à Kea	KEA	Nombre de foyer communautaire construit	PV de réception des travaux	Chef service Technique	0	0	0	0	0	0	0	0	1	10 000	

### 5.3.4.2-Action sports et éducation physique

<b>Objectif:</b> Porter de 0% à 5,26% le taux de couverture des besoins en infrastructures sportives de la Commune de Nsem d'ici à 2023. <b>Indicateur :</b> Taux de couverture des besoins en infrastructures sportives dans la Commune <b>Activité :</b> Aménagement et équipement d'un stade municipal à Nsem <b>Secteur :</b> Sports et éducation physique															
Microprojets	Localisation	Indicateurs	Source de vérification	Responsable	2019		2020		2021		2022		2023		Observations
					Qté	Coût (x1000)	Qté	Coût (x1000)	Qté	Coût (x1000)	Qté	Coût (x1000)	Qté	Coût (x1000)	
Aménagement du stade municipal (Phase I)	NSEM	Nombre de stade construits et équipé	PV de réception des travaux	Chef service Technique	0	0	1	20 000	0	0	0	0	0	0	
Aménagement du stade municipal (Phase II)		Nombre de stade construits et équipé	PV de réception des travaux	Chef service Technique	0	0	0	0	1	20 000	0	0	0	0	
Aménagement du stade municipal (Phase III)		Nombre de stade construits et équipé	PV de réception des travaux	Chef service Technique	0	0	0	0	0	0	1	20 000	0	0	
Equipement du stade municipal de Nsem		Nombre de stade construits et équipé	PV de réception des travaux	Chef service Technique	0	0	0	0	0	0	0	0	1	25 000	

### 5.3.4.3-Action Jeunesse et éducation civique

**Objectif :** Porter de 0% à 25% le taux de couverture des besoins en infrastructures d'encadrement des jeunes de la Commune de Nsem d'ici à 2023.  
**Indicateur :** Taux de couverture des besoins en infrastructure d'encadrement des jeunes dans la Commune  
**Activité :** Construction et équipement d'un centre multifonctionnel de promotion de la jeunesse à Nsem  
**Secteur :** Jeunesse et éducation civique

Microprojets	Localisation	Indicateurs	Source de vérification	Responsable	2019		2020		2021		2022		2023		Observations
					Qté	Coût (x1000)	Qté	Coût (x1000)	Qté	Coût (x1000)	Qté	Coût (x1000)	Qté	Coût (x1000)	
Construction du CMPJ de Nsem (Phase I)	NSEM	Nombre de CMPJ construit	PV de réception des travaux	Chef service Technique	0	0	1	15 000	0	0	0	0	0	0	
Construction du CMPJ de Nsem (Phase II)		Nombre de CMPJ construit	PV de réception des travaux	Chef service Technique	0	0	0	0	1	15 000	0	0	0	0	
Construction du CMPJ de Nsem (Phase III)		Nombre de CMPJ construit	PV de réception des travaux	Chef service Technique	0	0	0	0	0	0	1	15 000	-	-	
Equipement du CMPJ de Nsem		Nombre de CMPJ équipé	PV de réception des travaux	Chef service Technique	0	0	0	0	0	0	-	-	1	10 000	

### 5.3.5-Programme support Gouvernance et administration locale

Le programme support Gouvernance et administration locale constitué des actions maturation des projets, amélioration de la mobilisation et de la sécurisation des recettes propres, amélioration de la gestion des ressources humaine de la Commune, amélioration et sécurisation du patrimoine communal, Communication communale et VIH/SIDA.

#### 5.3.5.1-Action maturation des projets

<b>Objectif :</b> Porter à 100% le taux de maturation des projets contenus dans les programmes techniques d'ici à 2022.															
<b>Indicateur :</b> Taux de maturation des projets															
<b>Activité :</b> Elaboration des études de faisabilités pour 34 microprojets d'ici à 2022															
Microprojets	Localisation	Indicateurs	Source de vérification	Responsable	2020		2021		2022		2023		2023		Observations
					Qté	Coût	Qté	Coût	Qté	Coût	Qté	Coût	Qté	Coût	
Construction d'un bloc maternel à EM Mbenda (Phase II)	MBENDA	Nombre d'étude réalisé	Rapports	CCD	1	500	0	0	0	0	0	0	0	0	
Construction d'un Puits positif équipé d'une pompe à motricité humaine à EPEDA II (quartier mission adventiste)	EPEDA II	Nombre d'étude réalisé	Rapports	CCD	1	500	0	0	0	0	0	0	0	0	
Erection d'un monument dans la ville de Nsem	NSEM	Nombre d'étude réalisé	Rapports	CCD	1	500	0	0	0	0	0	0	0	0	
Construction et équipement du CMPJ de Nsem	NSEM	Nombre d'étude réalisé	Rapports	CCD	1	500	0	0	0	0	0	0	0	0	
Aménagement du stade municipal	NSEM	Nombre d'étude réalisé	Rapports	CCD	1	500	0	0	0	0	0	0	0	0	
Construction d'un forage positif équipé d'une pompe à motricité humaine à ESSONG 1	ESSONG	Nombre d'étude réalisé	Rapports	CCD	1	500	0	0	0	0	0	0	0	0	

Construction d'un puits positif équipé d'une pompe à motricité humaine à Asseck	ASSECK	Nombre d'étude réalisé	Rapports	CCD	1	500	0	0	0	0	0	0	0	0	0
Ouverture de la piste agricole de So'o à Gobone sur 3km	SO'O NDENE	Nombre d'étude réalisé	Rapports	CCD	1	500	0	0	0	0	0	0	0	0	0
Ouverture d'une piste agricole Mebanga - Ebomgoué (3km)	MEBANGA I	Nombre d'étude réalisé	Rapports	CCD	1	500	0	0	0	0	0	0	0	0	0
Réhabilitation du forage défectueux de Mebanga II	MEBANGA II	Nombre d'étude réalisé	Rapports	CCD	0	0	1	500	1	500	0	0	0	0	0
Construction d'un magasin de stockage de produit agricole à Nyeng (Phase I)	NYENG	Nombre d'étude réalisé	Rapports	CCD	0	0	1	500	0	0	1	500	0	0	0
Construction d'un bloc de deux (02) salles de classe équipé à l'EP	AMBANE	Nombre d'étude réalisé	Rapports	CCD	0	0	1	500	0	0	0	0	0	0	0
Construction d'un magasin de stockage de produit agricole à Nyeng (Phase II)	NYENG	Nombre d'étude réalisé	Rapports	CCD	0	0	1	500	0	0	0	0	0	0	0
Construction et équipement d'un foyer communautaire à Bandja	BANDJA	Nombre d'étude réalisé	Rapports	CCD	0	0	1	500	0	0	0	0	0	0	0
Construction et équipement d'un foyer communautaire	MANDJOUCK	Nombre d'étude réalisé	Rapports	CCD	0	0	1	500	0	0	0	0	0	0	0
Construction et équipement d'un bloc de deux salles de classe à l'école	MEKON IV	Nombre d'étude réalisé	Rapports	CCD	0	0	1	500	0	0	0	0	0	0	0

publique de MEKON 4 (Phase I)															
Construction d'un puits positifs à Zing gare	ZING	Nombre d'étude réalisé	Rapports	CCD	0	0	1	500	0	0	0	0	0	0	
Construction et équipement d'un foyer culturel à Essong	ESSONG	Nombre d'étude réalisé	Rapports	CCD	0	0	0	0	1	500	0	0	0	0	
Mise sur pied d'une pépinière de 16 000 plants de cacao à Epeda II	EPEDA II	Nombre d'étude réalisé	Rapports	CCD	0	0	0	0	1	500	0	0	0	0	
Équipement du foyer communautaire d'Asseck en chaises et tables plastiques	ASSECK	Nombre d'étude réalisé	Rapports	CCD	0	0	0	0	1	500	0	0	0	0	
Réhabilitation du puits non fonctionnel de So'o Ndene	SO'O NDENE	Nombre d'étude réalisé	Rapports	CCD	0	0	0	0	1	500	0	0	0	0	
Construction d'une case équipée de moulin multifonctionnel	MIBANGA	Nombre d'étude réalisé	Rapports	CCD	0	0	0	0	1	500	0	0	0	0	
Construction d'un forage positif équipé d'une pompe à motricité humaine à Dankala	AMBANE	Nombre d'étude réalisé	Rapports	CCD	0	0	0	0	1	500	0	0	0	0	
Réhabilitation du forage défectueux de Nyeng	NYENG	Nombre d'étude réalisé	Rapports	CCD	0	0	0	0	1	500	0	0	0	0	
Construction d'un forage équipé d'une pompe à motricité humaine à BANDJA	BANDJA	Nombre d'étude réalisé	Rapports	CCD	0	0	0	0	1	500	0	0	0	0	

Construction d'un forage équipé d'une pompe à motricité humaine à MANDJOUCK	MANDJOUCK	Nombre d'étude réalisé	Rapports	CCD	0	0	0	0	1	500	0	0	0	0	
Mise sur pied d'une pépinière de 40 000 plants de cacao à Mekon 4	MEKON 4	Nombre d'étude réalisé	Rapports	CCD	0	0	0	0	0	0	1	500	0	0	
Réhabilitation du forage défectueux de Mibanga II	MIBANGA II	Nombre d'étude réalisé	Rapports	CCD	0	0	0	0	0	0	1	500	0	0	
Mise sur pied d'une pépinière de 10 000 plants de cacao à Meyene	MEYENE	Nombre d'étude réalisé	Rapports	CCD	0	0	0	0	0	0	1	500	0	0	
Mise sur pied d'une pépinière de 10 000 plants de cacao à Mbong	MBONG	Nombre d'étude réalisé	Rapports	CCD	0	0	0	0	0	0	1	500	0	0	
Mise sur pied d'une pépinière de 10 000 plants de cacao à Meyane	MEYANE	Nombre d'étude réalisé	Rapports	CCD	0	0	0	0	0	0	1	500	0	0	
Construction d'un forage équipé d'une pompe à motricité humaine à Epeda I	EPEDA I	Nombre d'étude réalisé	Rapports	CCD	0	0	0	0	0	0	1	500	0	0	
Construction et équipement d'un foyer communautaire à Kea	KEA I	Nombre d'étude réalisé	Rapports	CCD	0	0	0	0	0	0	1	500	0	0	
Construction d'un forage équipé d'une pompe à motricité humaine au CAMP CORON	MBENDA	Nombre d'étude réalisé	Rapports	CCD	0	0	0	0	0	0	1	500	0	0	



### 5.3.5.2-Action amélioration de la mobilisation et de la sécurisation des recettes propres

<b>Objectif:</b> Améliorer le taux de recouvrement des recettes propres de la Commune d'ici 2023															
<b>Indicateur :</b> Taux de recouvrement des fonds propres de la Commune															
<b>Activité:</b> Elaboration et mise en œuvre d'une stratégie de mobilisation et de sécurisation des recettes propres															
Microprojets	Localisation	Indicateurs	Source de vérification	Responsable	2019		2020		2021		2022		2023		Observations
					Qté	Coût	Qté	Coût	Qté	Coût	Qté	Coût	Qté	Coût	
Actualisation du fichier du contribuable de la Commune	Nsem	Nombre de fichier du contribuable	Fichier des contribuables actualisé et validé	Receveur Municipal	1	PM	0	0	0	0	0	0	0	0	
Elaboration d'un calendrier de recouvrement des fonds propres	Nsem	Nombre de plan de recouvrement	Plan de recouvrement des recettes propres	Cadre communal Financier	1	PM	0	0	0	0	0	0	0	0	
Assignment des objectifs périodiques aux agents recouvreurs	Nsem	Nombre d'agent recouvreur ayant des objectifs	Cahier de charge des agents recouvreur	Secrétaire Général	1	PM	1	PM	1	PM	1	PM	1	PM	
Elaboration d'une stratégie sécurisation des recettes propres	Nsem	Nombre de stratégie élaboré	Stratégie de sécurisation des ressources propres	Receveur municipal	1	PM	0	0	0	0	0	0	0	0	

### 5.3.5.3-Action amélioration de la gestion des ressources humaine de la Commune

<b>Objectif:</b> Améliorer la gestion des ressources humaines dans la Commune de Nsem d'ici à 2023															
<b>Indicateur :</b> taux d'amélioration de la gestion des ressources humaines															
<b>Activité:</b> Mise sur pied d'une stratégie de gestion efficace du personnel															
Microprojets	Localisation	Indicateurs	Source de vérification	Responsable	2019		2020		2021		2022		2023		Observations
					Qté	Coût	Qté	Coût	Qté	Coût	Qté	Coût	Qté	Coût	
Elaboration des états généraux du personnel communal	Nsem	Nombre d'état du personnel élaboré	Etat du personnel de la Commune ; Rapports et PV.	Secrétaire Général	1	PM	0	0	0	0	0	0	0	0	
Régularisation des arriérés de salaire du personnel	Nsem	Nombre de mois d'arriérés payé	Bulletins de paie des salaires ; Rapports.	Maire	1	PM	1	PM	1	PM	0	0	0	0	
Reversement des cotisations du personnel à la CNPS	Nsem	Montant reversé à la CNPS	Reçus de versement ; Rapports ;	Receveur Municipal	1	PM	0	0	0	0	0	0	0	0	
Régularisation des avancements du personnel suivant les prescriptions du code du travail	Nsem	Nombre d'employé ayant été avancé au grade supérieur	Rapports de la commission des avancements ; PV.	Maire	0	0	1	PM	0	0	0	0	0	0	
Mise sur pied d'une politique de recyclage du personnel	Nsem	Nombre de personnel recyclé	Rapports des ateliers ; PV.	CCD	1	PM	0	0	0	0	0	0	0	0	
Organisation d'une réunion mensuelle de coordination des	Nsem	Nombre de réunion organisée	Procès-verbal des réunions de coordination	Maire	12	PM	12	PM	12	PM	12	PM	12	PM	

activités de la Commune			Rapport de réunion ;												
Organisation d'un atelier annuelle de renforcement des capacités du personnel communal sur le classement et l'archivage	Nsem	Nombre d'atelier organisé	Rapport d'atelier	CCD	1	2 000	1	2 000	1	2000	1	2000	1	2000	
Mettre en application des dispositions de l'arrêté du MINADT sur le recrutement du personnel	Nsem		Rapport	Secrétaire Général	1	PM	1	PM	1	PM	1	PM	1	PM	
Finalisation des procédures de recrutements des agents en cours de recrutement	Nsem	Nombre d'agent recruté	Rapport	Secrétaire Général	0	0	1	PM	0	0	0	0	0	0	
Organisation de quatre sessions du conseil municipal par an	Nsem	Nombre de session organisée	Rapport	Secrétaire Général	4	3 000	4	3 000	1	3 000	1	3 000	1	3 000	

### 5.3.5.4-Action amélioration et sécurisation du patrimoine communal

<b>Objectif:</b> Améliorer la gestion du patrimoine de la Commune d'ici 2023. <b>Indicateur :</b> Taux d'amélioration de la gestion du patrimoine <b>Activité:</b> Mise sur pied d'un système de gestion et de sécurisation du patrimoine de la Commune															
Microprojets	Localisation	Indicateurs	Source de vérification	Responsable	2019		2020		2021		2022		2023		Observations
					Qté	Coût	Qté	Coût	Qté	Coût	Qté	Coût	Qté	Coût	
Actualisation de l'inventaire du patrimoine de la Commune de NSEM	Nsem	Nombre de biens communaux identifiés	Inventaire du patrimoine communal ; Rapports des travaux.	Comptable matière	1	PM	0	0	0	0	0	0	0	0	
Mise en place et redynamisation des comités de gestion des infrastructures socioéconomiques de la Commune	Nsem	Nombre de comité de gestion mis en place	PV de mise en place des comités de gestion	CCOA	1	250	1	250	1	250	1	250	1	250	
Formation des comités de gestion des infrastructures sur la maintenance des ouvrages	Nsem	Nombre de comité formé	Rapport	CCOA	0	0	1	2 000	0	0	0	0	0	0	

### 5.3.5.5-Communication communale

**Objectif :** Améliorer significativement la communication communale d'ici 2023.

**Indicateur :** Taux d'amélioration de la gestion des relations et partenariat.

**Activité:** Actualisation du fichier des partenaires au développement intervenant dans la Commune, Mise sur pied d'une plate-forme d'échange avec les comités de développement, et légalisation des comités de développement

Microprojets	Localisation	Indicateurs	Source de vérification	Responsable	2019		2020		2021		2022		2023		Observations
					Qté	Coût (x1000)	Qté	Coût (x1000)	Qté	Coût (x1000)	Qté	Coût (x1000)	Qté	Coût (x1000)	
Actualisation du fichier des partenaires au développement intervenant dans la Commune	Nsem	Nombre de fichier actualisés	PV d'actualisation	CCD	1	PM	1	PM	1	PM	1	PM	1	PM	
Légalisation de tous les comités de développement de la Commune (01 par village)	Nsem	Nombre de comité légalisé	Récépissé de déclaration	CCD	1	500	1	500	0	0	0	0	0	0	
Production et distribution d'un bulletin d'information de la Commune	Nsem	Nombre de bulletin produit et distribué	Bulletin d'information	CCD	1	500	1	500	1	500	1	500	1	500	
Création d'un site internet appartenant à la Commune	Nsem	Nombre de site internet créé	Site internet	CCD	1	500	0	0	0	0	0	0	0	0	
Formation d'un agent communal pour l'administration du site internet	Nsem	Nombre d'agent formé	Attestation de formation	CCD	1	500	0	0	0	0	0	0	0	0	

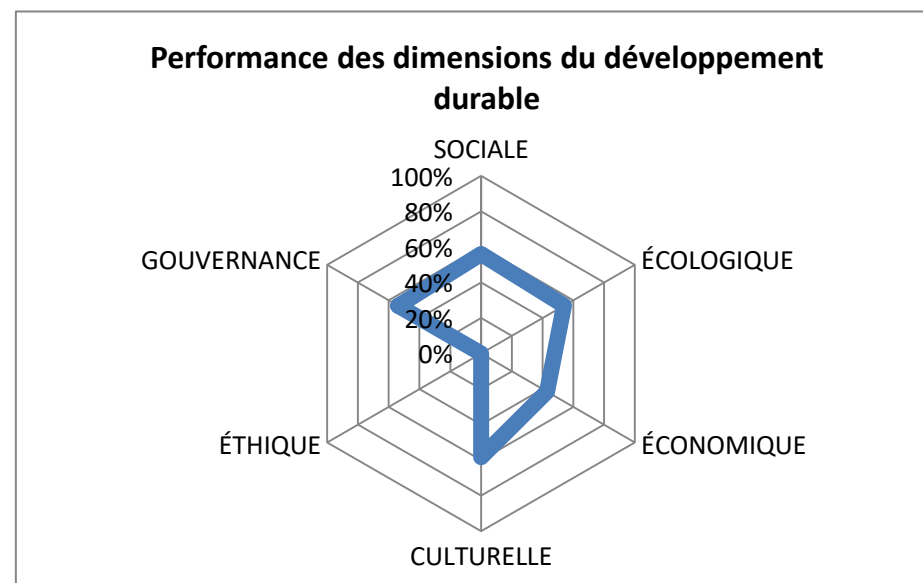
### 5.3.5.6-ActionVIH/SIDA

<b>Objectif:</b> Porter à 90% le nombre de personnes connaissant leur statut sérologique dans la Commune de Nsem d'ici à 2023. <b>Indicateur :</b> Pourcentage de la population connaissant leur statut sérologique <b>Activité:</b> Organisation des campagnes de dépistage du VIH/SIDA et de prise en charge des PVVIH															
Microprojets	Localisation	Indicateurs	Source de vérification	Responsable	2019		2020		2021		2022		2023		Observations
					Qté	Coût (x1000)	Qté	Coût (x1000)	Qté	Coût (x1000)	Qté	Coût (x1000)	Qté	Coût (x1000)	
Organisation des campagnes de sensibilisation dans les établissements scolaires	NSEM	Nombre de séances taux de couverture	Rapport du GTR CE	Commune	1	5 000	1	5 000	1	5 000	1	5 000	1	5 000	
				MINSANTE											
Organisation d'une campagne annuelle de dépistage du VIH/SIDA dans la Commune	NSEM	Nombre de séances taux de couverture	Rapport du GTR CE	Commune	1	5 000	1	5 000	1	5 000	1	5 000	1	5 000	
				MINSANTE											
Invitation des caravanes mobile lors des événements populaires dans la Commune	NSEM	Nombre de séances taux de couverture	Rapport du GTR CE	Commune	1	5 000	2	5 001	2	5 001	2	5 001	2	5 001	
				MINSANTE											

#### 5.4-Analyse évaluative des programmes par rapport à l'atteinte des ODD

L'évaluation des programmes par rapport aux ODD va viser essentiellement deux programmes : à savoir le programme technique social, le et le programmetechnique économique. Cela se justifie par le fait que sur la base du cadrage budgétaire et en fonction du Ranking des villages précédemment élaborés, les projets qui y découlent sont justement axés sur ces deux programmes. On note à cet effet, la non apparition dans la programmation des questions liées à l'éthique et à l'écologie.

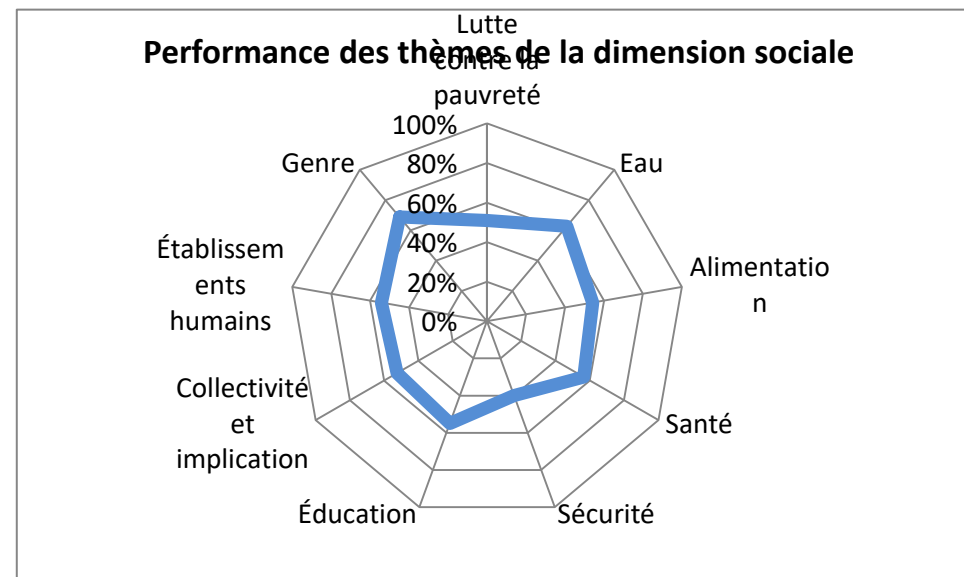
<b>Project :</b>		
<b>Date :</b>		
DIMENSION	Ponderation moyenne	Performance moyenne
<b>SOCIALE</b>	<b>1,9</b>	<b>55%</b>
<b>ÉCOLOGIQUE</b>	<b>1,7</b>	<b>55%</b>
<b>ÉCONOMIQUE</b>	<b>1,5</b>	<b>45%</b>
<b>CULTURELLE</b>	<b>1,7</b>	<b>60%</b>
<b>ÉTHIQUE</b>	<b>1,7</b>	<b>0%</b>
<b>GOVERNANCE</b>	<b>2,3</b>	<b>54%</b>



**Sur le plan social :** La performance moyenne de la dimension sociale est de 55% pour une pondération de 1,9 ce qui signifie que l'enjeu de cette dimension est prioritaire. Cette performance est en dessous de ce que prévoit la GADD qui est de 60% 'ou l'importance d'attirer la sonnette d'alarme pour répondre objectifs prévu dans les ODD afin de satisfaire les besoins des population. La figure ci-dessous en est illustrative .

Prise en compte de la dimension sociale par le programme

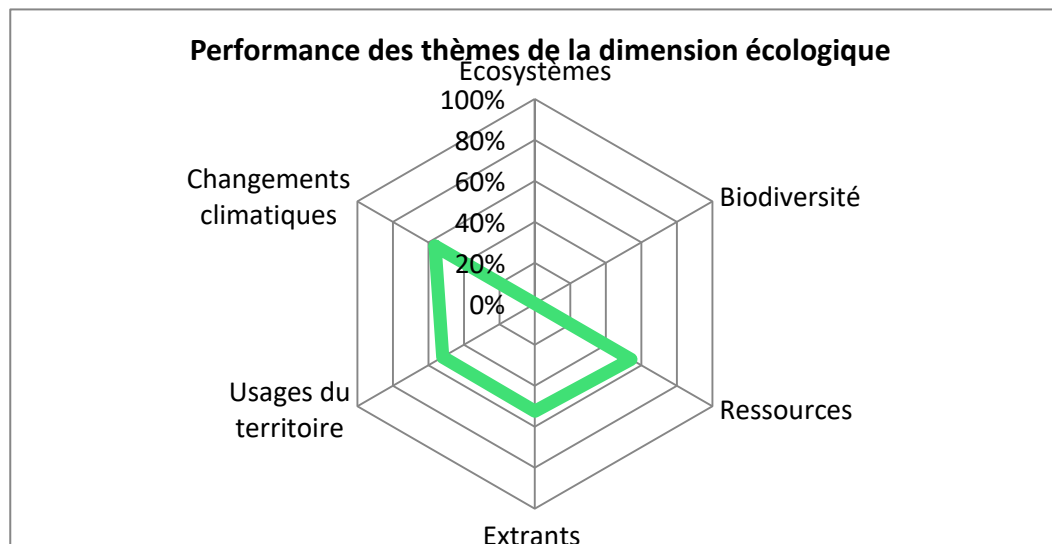
DIMENSION SOCIALE		
THÈME	Pondération moyenne	Performance moyenne
Lutte contre la pauvreté	2,7	51%
Eau	2,3	63%
Alimentation	1,4	54%
Santé	1,8	56%
Sécurité	1,0	40%
Éducation	2,0	55%
Collectivité et implication	1,3	53%
Établissements humains	2,0	54%
Genre	2,7	69%





**Sur le plan écologique :** sur le plan écologique la performance moyenne étant de 55% pour une pondération de 1,7 alors que la GADD prévoit 60% pour un niveau de réponse satisfaisant, il est donc important de mettre un accent particulier afin de répondre de manière favorable aux ODD. La figure ci-dessous illustre les performances des différents thèmes de la dimension écologique. Prise en compte de la dimension écologique par le programme

DIMENSION ÉCOLOGIQUE		
THÈME	Pondération moyenne	Performance moyenne
Écosystèmes	0,0	0%
Biodiversité	0,0	0%
Ressources	1,8	54%
Extrants	1,4	52%
Usages du territoire	2,0	52%
Changements climatiques	1,8	56%

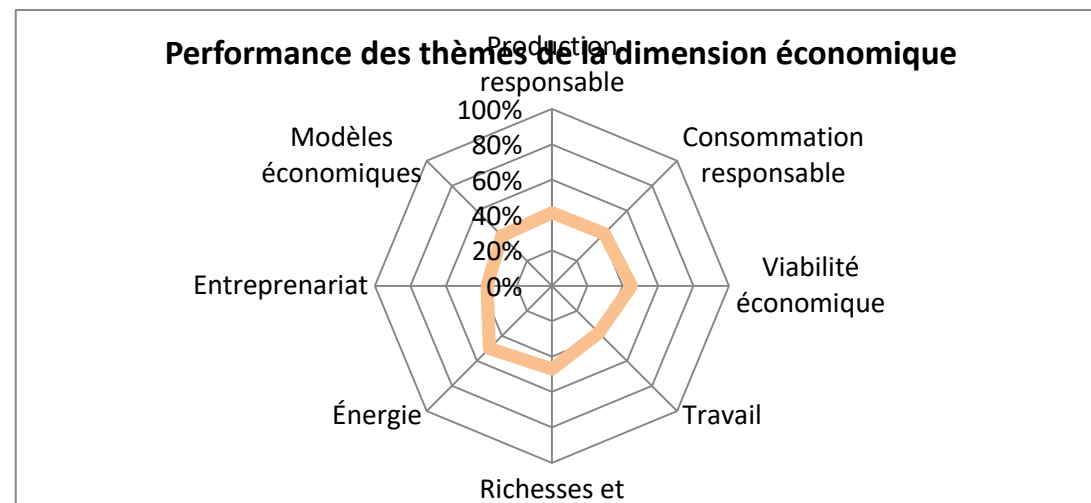


**Prise en compte de la dimension économique par le programme**

**Sur le plan économique :** La performance moyenne de la dimension économique est de 45% pour une pondération de 1,7 ce montre clairement l'urgence d'agir sur les thèmes de cette dimension car le travail, la viabilité économique qui bien en dessous de 60% prévu dans le GADD pour l'atteinte des ODD sont des facteurs qui freine la richesse et la prospérité au sein de la commune. La figure suivante illustre les performances moyennes des thèmes de la Dimension Economique.

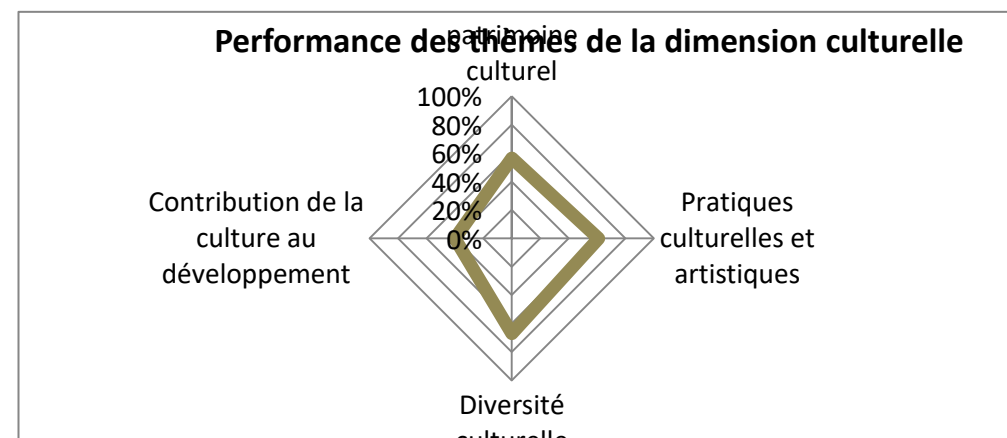
Prise en compte de la dimension économique par le programme

<b>DIMENSION ÉCONOMIQUE</b>		
<b>THÈME</b>	<b>Pondération moyenne</b>	<b>Performance moyenne</b>
<b>Production responsable</b>	<b>1,6</b>	<b>41%</b>
<b>Consommation responsable</b>	<b>2,0</b>	<b>42%</b>
<b>Viabilité économique</b>	<b>1,0</b>	<b>45%</b>
<b>Travail</b>	<b>1,0</b>	<b>38%</b>
<b>Richesses et prospérité</b>	<b>1,3</b>	<b>47%</b>
<b>Énergie</b>	<b>2,0</b>	<b>50%</b>
<b>Entreprenariat</b>	<b>1,0</b>	<b>37%</b>
<b>Modèles économiques</b>	<b>1,8</b>	<b>40%</b>



Prise en compte de la dimension culturelle par le programme

<b>DIMENSION CULTURELLE</b>		
<b>THÈME</b>	<b>Pondération moyenne</b>	<b>Performance moyenne</b>
<b>Transmission du patrimoine culturel</b>	<b>1,2</b>	<b>57%</b>
<b>Pratiques culturelles et artistiques</b>	<b>2,0</b>	<b>61%</b>
<b>Diversité culturelle</b>	<b>2,3</b>	<b>67%</b>
<b>Contribution de la culture au développement</b>	<b>1,3</b>	<b>40%</b>

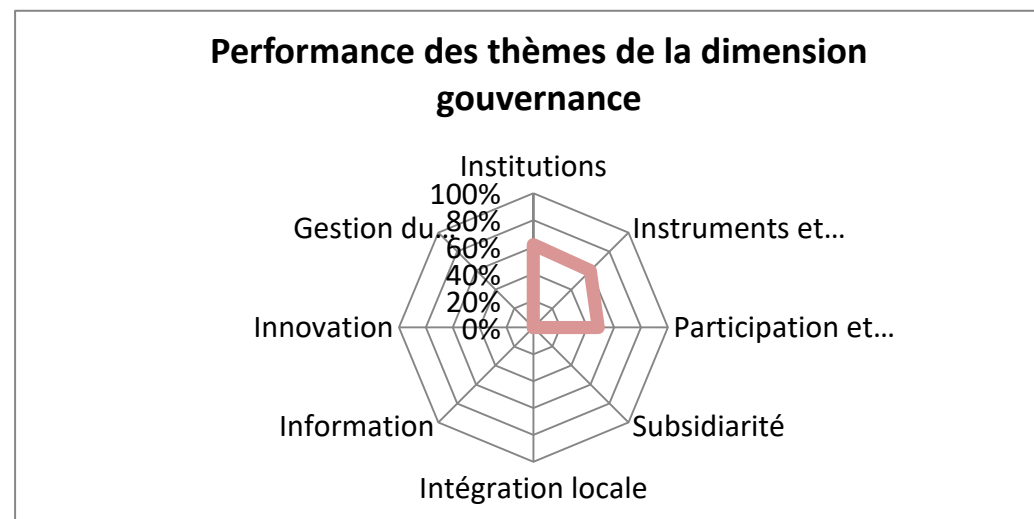


Prise en compte de la dimension Gouvernance par le programme

**Sur le plan de la gouvernance :** La dimension gouvernance présente une pondération moyenne de 54% avec une performance de 2,3. Sachant l'importance de cette Dimension dans le fonctionnement de la commune, il est clair que cette dimension demande d'agir pour une réponse favorable à la GADD qui est de 60%. Le tableau qui suit montre les performances moyennes des thèmes de la Dimension gouvernance

Prise en compte de la dimension économique par le programme

<b>DIMENSION GOUVERNANCE</b>		
<b>THÈME</b>	<b>Pondération moyenne</b>	<b>Performance moyenne</b>
<b>Institutions</b>	<b>2,3</b>	<b>62%</b>
<b>Instruments et processus</b>	<b>2,0</b>	<b>60%</b>
<b>Participation et citoyenneté</b>	<b>2,4</b>	<b>48%</b>
<b>Subsidiarité</b>	<b>0,0</b>	<b>0%</b>
<b>Intégration locale</b>	<b>0,0</b>	<b>0%</b>
<b>Information</b>	<b>0,0</b>	<b>0%</b>
<b>Innovation</b>	<b>0,0</b>	<b>0%</b>
<b>Gestion du risque et résilience</b>	<b>0,0</b>	<b>0%</b>

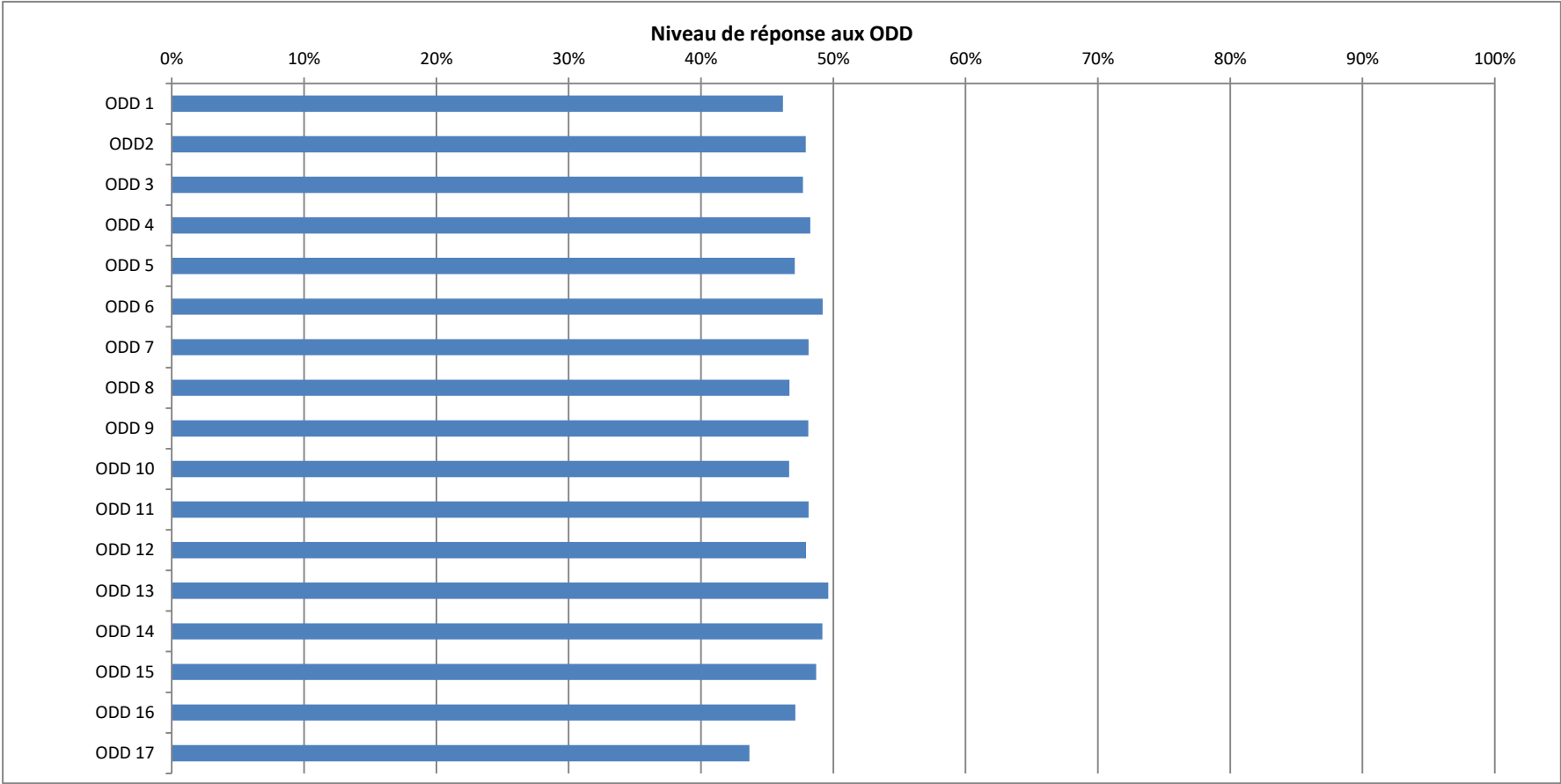


**Sur le plan général :** Les performances moyennes varient entre 46% et 49% avec une moyenne de 47% qui est en dessous du minimum de 60% fixé par la GADD. Ceci laisse entrevoir que si rien n'est fait pour augmenter le nombre de projet à réaliser d'ici 2030 ces programmes tels que élaborés ne répondront pas aux ODD.

Ainsi au delà des pistes proposées dans le présent PCD pour améliorer les conditions de vie des populations et le meilleur fonctionnement des services dans la commune de Nsem, la commune devra explorer d'autres sources de revenus afin d'augmenter l'assiette fiscale et ainsi augmenter le nombre de projets à réaliser identifiés et disponible dans le présent document. Le tableau suivant nous donne une situation globale du niveau de réponse au libellé de réponse aux l'ODD.

**Tableau 44 :** Niveau de prise en compte des ODD par les programmes

ODD	Libellé	Niveau de réponse aux ODD
ODD 1	Éliminer la pauvreté sous toutes ses formes et partout dans le monde	46%
ODD2	Éliminer la faim, assurer la sécurité alimentaire, améliorer la nutrition et promouvoir une agriculture durable	48%
ODD 3	Donner aux individus les moyens de vivre une vie saine et promouvoir le bien-être de tous à tous les âges	48%
ODD 4	Veiller à ce que tous puissent suivre une éducation de qualité dans des conditions d'équité et promouvoir les possibilités d'apprentissage tout au long de la vie	48%
ODD 5	Réaliser l'égalité des sexes et autonomiser toutes les femmes et les filles	47%
ODD 6	Garantir l'accès de tous à des services d'approvisionnement en eau et d'assainissement et assurer une gestion durable des ressources en eau	49%
ODD 7	Garantir l'accès de tous à des services énergétiques fiables, durables et modernes, à un coût abordable	48%
ODD 8	Promouvoir une croissance économique soutenue, partagée et durable, le plein emploi productif et un travail décent pour tous	47%
ODD 9	Mettre en place une infrastructure résiliente, promouvoir une industrialisation durable qui profite à tous et encourager l'innovation	48%
ODD 10	Réduire les inégalités entre les pays et en leur sein	47%
ODD 11	Faire en sorte que les villes et les établissements humains soient ouverts à tous, sûrs, résilients et durables	48%
ODD 12	Instaurer des modes de consommation et de production durables	48%
ODD 13	Prendre d'urgence des mesures pour lutter contre les changements climatiques et leurs répercussions (en tenant compte des accords conclus par la Conférence des parties à la Convention-cadre des Nations Unies sur les changements climatiques)	50%
ODD 14	Conserver et exploiter de manière durable les océans, les mers et les ressources marines aux fins du développement durable	49%
ODD 15	Préserver et remettre en état les écosystèmes terrestres, en veillant à les exploiter de façon durable, gérer durablement les forêts, lutter contre la désertification, enrayer et inverser le processus de dégradation des sols et mettre fin à l'appauvrissement de la biodiversité	49%
ODD 16	Promouvoir l'avènement de sociétés pacifiques et ouvertes aux fins du développement durable, assurer à tous l'accès à la justice et mettre en place, à tous les niveaux, des institutions efficaces, responsables et ouvertes	47%
ODD 17	Revitaliser le partenariat mondial au service du développement durable et renforcer les moyens d'application de ce partenariat	44%



## 5.5-Planification opérationnelle

### 5.6.1. Cadre de Dépenses à Moyen Terme (CDMT)

Le cadre de dépenses à moyen terme est un outil qui programme les projets prioritaires de la Commune sur la base des recettes internes et externes pour une période de trois ans. Les tableaux ci-dessous présentent les CDMT.

**Tableau 45:** Cadre de Dépenses à Moyen Terme (CDMT) 2019-2021

ACTION	Activités	Localité	Quantité	Année de réalisation			Coûts	Partenaires/ Financement
				2019	2020	2021		
Travaux publics	Construction d'un pont définitif sur la rivière YEPSE	ESPACE URBAIN/COMMUNE	01				35 000 000	MINDDEVEL
	ENTRETIEN ROUTIER Essong epala	ESPACE URBAIN/COMMUNE	01				27 778 000	MINTP
	ENTRETIEN ROUTIER	ESPACE URBAIN/COMMUNE	01				27000000	MINTP
	ENTRETIEN ROUTIER	ESPACE URBAIN/COMMUNE	01				27000000	MINTP
	<b>SOUS TOTAL 116 000 000 F CFA</b>							
EAU	Construction de (01) forages	ESPACE URBAIN/COMMUNE	01				8500000	PNDP
	Construction d'un forage à zing	ESPACE URBAIN/COMMUNE/zing	01				8 000 000	MINDDEVEL
	Réhabilitation de la station SCANWATER	ESPACE URBAIN/COMMUNE	01				35 000 000	PNDP
	Réhabilitation d'un puits à PMH à l'EP Mbenda	ESPACE URBAIN/COMMUNE	01				3 500 000	PNDP
	Construction d'un puits équipé d'une PMH à l'EP de MANDJOUCK	ESPACE URBAIN/COMMUNE	01				5 500 000	PNDP
	Construction d'un puits équipé d'une PMH	ESSONG	01				8 500 000	PNDP
	Construction d'un bloc de latrines à l'EP de Mbenda	ASSECK	01				5 500 000	commune
	CONSTRUCTION D'un puits à mebanga II	MEBANGA II	01				5 060 000	MINDDEVEL
<b>SOUS TOTAL 73 700 000</b>								
EDUCATION	Construction d'un bloc de deux salles de classe à l'EP de MEYANE	ESPACE URBAIN/COMMUNE	01				17 000 000	MINDDEVEL
	Equipement en table bancs et Bureau des maîtres à l'EP de MEYANE	ESPACE URBAIN/COMMUNE	01				3 000 000	MINDDEVEL
	Réhabilitation des salles de classe à l'EP de MBONG	ESPACE URBAIN/COMMUNE	01				25 000 000	MINDDEVEL
	Equipement en table bancs et Bureau des maîtres à L'EP mbong	ESPACE ESPACE URBAIN/COMMUNE :mong	01				2 800 000	MINDDEVEL
	Construction d'un bloc maternel à EM Mbenda (Phase I)	MBENDA	01				13 194 514	COMMUNE
	Construction d'une salle de classe équipée à l'EP	ESPACE	01				9 000 000	PNDP

ACTION	Activités	Localité	Quantité	Année de réalisation			Coûts	Partenaires/ Financement	
				2019	2020	2021			
	MANDJOUCK	URBAIN/COMMUNE							
	Construction d'un bloc de latrines à l'EP de Mbenda	ESPACE URBAIN/COMMUNE	01				3 500 000	PNDP	
	Construction d'un bloc de latrines à l'EP MANDJOUCK	ESPACE URBAIN/COMMUNE	01				3 500 000	PNDP	
	Réhabilitation des salles de classe à l'EP de MBONG	EPEDA II	01				5 500 000	Commune	
	Equipped en table bancs et Bureau des maîtres à l'EP de MBONG	ESPACE URBAIN/COMMUNE	01				5 000 000	MINDDEVEL	
	Construction d'un bloc de deux (02) salles de classe équipé à l'EP	NYENG	01				19 000 000	Commune	
	<b>SOUS TOTAL 106 494 514 F CFA</b>								
	Construction et équipement d'un foyer communautaire à bandja	Bandja	01				5 000 000	Commune	
	Construction d'un musée communal (Phase I)	ESPACE URBAIN/COMMUNE	01				15 000 000	BIP	
<b>SOUS TOTAL 20 000 000 F CFA</b>									
Sport et Education physique	Aménagement du stade municipal (Phase II)	NYENG					20 000 000	Commune	
	<b>SOUS TOTAL 20 000 000 F CFA</b>								
AGRICULTURE	Ouverture d'une piste agricole Mebanga - Ebongoué (3km)	MEBANGA I					15 000 000	Commune	
	Construction d'un magasin de stockage de produit agricole à Nyeng (Phase I)	AMBANE					13 500 000	Commune	
	Construction d'un magasin de stockage de produit agricole à Nyeng (Phase II)	BANDJA					6 500 000	Commune	
	<b>SOUS TOTAL 35 000 000 F CFA</b>								
ASSAINISSEMENT	Construction d'un bloc de latrines à l'EP de Mbenda	Mbenda					3 500 000	MINDDEVEL	
	Construction d'un bloc de latrines à l'EP MANDJOUCK	MANDJOUCK					3 500 000	Commune	
<b>SOUS TOTAL 7 000 000 F CFA</b>									
<b>TOTAL GENERAL CDMT</b>							<b>350 140 000 F CFA</b>		

### 5.6.2-Cadre sommaire de gestion environnementale et sociale du CDMT

Le cadre sommaire de gestion de l'environnement du CDMT indique les principaux impacts potentiels des microprojets qui s'y trouvent ainsi que les mesures environnementales qu'il convient de prendre pour les optimiser ou les atténuer. Ce cadre comprend les principaux impacts environnementaux ou

sociaux, les principales mesures environnementales envisageables, leurs coûts, et les acteurs de mise en œuvre. Le tableau ci-dessous présente les principaux impacts positifs des microprojets du CDMT.

**Tableau 46** : Impacts sociaux positifs des microprojets et mesures environnementales d'optimisation

Secteurs d'activité	Catégories	Activités	Impacts sociaux positifs	mesures environnementales d'optimisation
Infrastructures sociales	Adductions d'eau et assainissement	Réhabilitation du forage défectueux de Mebanga II	<ul style="list-style-type: none"> <li>• La diminution des maladies hydriques du fait de l'augmentation de l'accès à l'eau potable ;</li> <li>• Renforcement de la dynamique des populations à travers la mobilisation pour la bonne gestion de l'ouvrage ;</li> <li>• .</li> </ul>	Entretien permanents des points d'eau Mise en place des COGES
		Construction d'un puits positif équipé d'une pompe à motricité humaine à Asseck		
		construction d'un forage équipé de PMH		
		Construction d'un Puits positif équipé d'une pompe à motricité humaine à EPEDA II (quartier mission adventiste)		
		Construction d'un forage positif équipé d'une pompe à motricité humaine à ESSONG 1		
		Réhabilitation de la SCAN WATER de NSEM		
		Réhabilitation d'un puits		
		Construction d'un forage positif équipé d'une PMH à l'école publique de MEYANE		
	Construction d'un forage positif équipé d'une pompe à motricité humaine à Kea (au quartier Mpomolen)	<ul style="list-style-type: none"> <li>• Amélioration des conditions de dispensions des cours</li> <li>• Bon suivi des élèves</li> <li>• Epanouissement des élèves et enseignants</li> <li>• Ratio élèves-salles de classe en hausse</li> </ul>	<ul style="list-style-type: none"> <li>• Acquisition des bacs à ordures dans les établissements scolaires</li> <li>• Construction des latrines dans les écoles</li> </ul>	
	établissements scolaires			Construction d'un bloc maternel à EM NSEM
				Construction d'un bloc maternel à EM Mbenda (Phase I)
				Construction d'un bloc de deux (02) salles de classe équipé à l'EP
				construction d'un bloc de 02salles de classe à l'EP de MEYANE
				construction d'un bloc de latrines
Construction d'une salle de classe à l'EP de NSEMck				
construction d'un bloc maternel à mbenda	<ul style="list-style-type: none"> <li>• Facilités d'hébergement des enseignants dans la ville</li> <li>• Augmentation du ratio élèves enseignants</li> </ul>	Construction des latrines et des points d'eau pour enseignants		
Construction de logement d'astreinte à l'EP de MIMBANGA II				
Infrastructures économiques	ENERGIE	Electrification rurale du village Mbong	<ul style="list-style-type: none"> <li>• ACES FACILE à l'énergie électrique</li> <li>• Conservation des produits agricoles</li> <li>• Ouverture des échoppes</li> </ul>	Création COGES Organisation des travaux de canonnage des lignes électriques
		Electrification rurale du village Epeda I		



Le tableau ci-dessous présente les principaux impacts négatifs des microprojets du CDMT ainsi que les mesures d'atténuations.

**Tableau 47** : Impacts sociaux et environnementaux négatifs et mesures environnementales d'atténuation des microprojets

Secteurs d'activité	Catégories	Activités	Impacts sociaux environnementaux négatifs potentiels	Mesures environnementales d'atténuation	
Infrastructures sociales	Adductions d'eau et assainissement	Réhabilitation du forage défectueux de Mebanga II	<ul style="list-style-type: none"> <li>• Pollution sonores générée par les machines et appareils (foreuses, compresseurs, pompe, groupe électrogène et marteau piqueur</li> <li>• destruction du couvert végétal</li> <li>• destruction des plantations ou des micro-écosystèmes</li> <li>• Risques d'accidents pendant les travaux. Ouvertures des bars et autres débit de boisson avec risque de développement des activités de prostitution et comme conséquence la transmission des maladies sexuellement transmissibles</li> </ul>	<ul style="list-style-type: none"> <li>• Sensibilisation des bénéficiaires sur les risques liés aux travaux de construction et les mesures de sécurité ;</li> <li>• Port des Equipements de protection Individuelle (EPI) appropriés à l'opération et respect des protocoles de sécurité.</li> <li>• Mise en place d'un Comité de Gestion du Point d'Eau (CGE) par ouvrage doté d'un statut et d'un règlement intérieur.</li> <li>• Sensibilisation des populations sur l'importance du projet et le choix du site (prévoir une attestation de donation de site).</li> </ul>	
		Construction d'un puits positif équipé d'une pompe à motricité humaine à Asseck			
		construction d'un forage équipé de PMH			
		Construction d'un Puits positif équipé d'une pompe à motricité humaine à EPEDA II (quartier mission adventiste)			
		Construction d'un forage positif équipé d'une pompe à motricité humaine à ESSONG 1			
		Réhabilitation de la SCAN WATER de NSEM			
		Réhabilitation d'un puits			
		Construction d'un forage positif équipé d'une PMH à l'école publique de MEYANE			
	projet d'infrastructures socio culturelles et éducatives				Construction d'un forage positif équipé d'une pompe à motricité humaine à Kea (au quartier Mpomolen)
					Construction d'un bloc maternel à EM NSEM
Construction d'un bloc maternel à EM Mbenda (Phase I)					
Construction d'un bloc de deux (02) salles de classe équipé à l'EP					
construction d'un bloc de 02salles de classe à l'EP de MEYANE					

Secteurs d'activité	Catégories	Activités	Impacts sociaux environnementaux négatifs potentiels	Mesures environnementales d'atténuation
		construction d'un bloc de latrines	<ul style="list-style-type: none"> <li>destruction du couvert végétal</li> <li>destruction des plantations</li> <li>destruction des micro-écosystèmes</li> </ul>	individuelle (EPI) appropriés aux travaux Sensibilisation des populations sur l'importance du projet
		Construction d'une salle de classe à l'EP de NSEMck		
		construction d'un bloc maternel à mbenda		//
		Construction de logement d'astreinte à l'EP de MIMBANGA II		
infrastructures économiques	ENERGIE	Electrification rurale du village Mbong	<ul style="list-style-type: none"> <li>destruction des plantations</li> <li>risques d'électrocution</li> <li>risques de vandalisme</li> </ul>	<ul style="list-style-type: none"> <li>Sensibiliser les populations sur les risques de vol du câble</li> <li>Sensibiliser sur les risques des connections non autorisées</li> <li>Sensibiliser sur les risques d'électrocution par le courant électrique</li> </ul>
		Electrification rurale du village Epeda I		

Le Plan sommaire de gestion environnementale et sociale (PGES) décrit de manière précise les dispositions institutionnelles nécessaires à la mise en œuvre des mesures d'atténuation et de suivi que ce soit en phase de réalisation ou de fonctionnement du projet. Il apporte des informations précises sur les personnes ou organismes chargés de la mise en œuvre de ces mesures en ce qui concerne par ex., l'exploitation, la supervision, la vérification de l'application, le suivi de l'exécution, les mesures correctives, le financement, l'établissement de rapports et la formation du personnel.

**Tableau 48:** plan sommaire de gestion environnementale et sociale du CDMT

Infrastructures	Impacts socio environnementaux négatifs potentiels	Mesures environnementales d'atténuation	les acteurs de mise en œuvre	période			Acteurs de suivi	coût estimatif de mise en œuvre
				2019	2020	2021		
Réhabilitation du forage défectueux de Mebanga II	Risques de pollution des nappes d'eau souterraine (phréatique) <ul style="list-style-type: none"> <li>;</li> <li>Risque d'accident pendant les travaux ;</li> <li>Risque de conflit entre les usagers sur l'utilisation du forage ;</li> <li>Pollution sonores</li> </ul>	<ul style="list-style-type: none"> <li>Sensibilisation des bénéficiaires sur les risques liés aux travaux de construction et les mesures de sécurité ;</li> </ul>	MAIRIE Consultant/ Bureau d'études agréés Entrepreneurs;	•	•	•	Municipal MINEPDED RCASE	•
Construction d'un puits positif équipé d'une pompe à motricité humaine à Asseck								
construction d'un forage équipé de PMH		<ul style="list-style-type: none"> <li>Port des Equipements de protection Individuelle (EPI) appropriés à</li> </ul>	Conseil Municipal MINEPDED					
Construction d'un Puits positif équipé d'une pompe à motricité humaine à EPEDA II (quartier mission adventiste)								
Construction d'un forage positif équipé d'une pompe à motricité humaine à								

Infrastructures	Impacts socio environnementaux négatifs potentiels	Mesures environnementales d'atténuation	les acteurs de mise en œuvre	période			Acteurs de suivi	coût estimatif de mise en œuvre	
				2019	2020	2021			
ESSONG 1	générée par les machines et appareils (foreuses, compresseurs, pompe, groupe électrogène et marteau piqueur) ; • Destruction du couvert végétal ; • Risque de conflits fonciers avec les populations dans le choix des sites d'implantation ;	l'opération et respect des protocoles de sécurité.  • Mise en place d'un Comité de Gestion du Point d'Eau (CGE) par ouvrage doté d'un statut et d'un règlement							
Réhabilitation de la SCAN WATER de NSEM									
Construction d'un forage positif équipé d'une PMH à l'école publique de MEYANE									
Construction d'un forage positif équipé d'une pompe à motricité humaine à Kea (au quartier Mpomolen)									
		• intérieur.		•	•	•		•	
Construction d'un bloc maternel à EM NSEM	• Risques d'accidents pendant les travaux. Risque d'accident de travail ; Ouvertures des bars et autres débit de boisson avec risque de développement des activités de prostitution et comme conséquence la transmission des maladies sexuellement transmissibles.	Sensibilisation des populations sur l'importance du projet et le choix du site (prévoir une attestation de donatation de site). Sensibilisation des populations aux risques des IST et VIH SIDA	•	•	•	•	•	•	
Construction d'un bloc maternel à EM Mbenda (Phase I)									
Construction d'un bloc de deux (02) salles de classe équipé à l'EP									
construction d'un bloc de 02salles de classe à l'EP de MEYANE									
construction d'un bloc de latrines									
Construction d'une salle de classe à l'EP de NSEMck									
construction d'un bloc maternel à mbenda			Respecter les règles de sécurité au chantier (port de masques, bottes,)	•					
Construction de logement d'astreinte à l'EP de MIMBANGA II									
Electrification rurale du village Mbong	• destruction des plantations • risques d'électrocution • risques de vandalisme • Destruction du couvert végétal ; • Risques d'accidents	• Mise en place d'un Comité de Gestion du Point d'Eau (CGE) par ouvrage doté d'un statut et d'un règlement intérieur. • Sensibiliser les populations sur les risques de vol du	MAIRIE Consultant/ Bureau d'études agréés	•	•	•	Municipal MINEPDED • RCASE	•	
Electrification rurale du village Epeda I									

Infrastructures	Impacts socio environnementaux négatifs potentiels	Mesures environnementales d'atténuation	les acteurs de mise en œuvre	période			Acteurs de suivi	coût estimatif de mise en œuvre
				2019	2020	2021		
	<p>pendant les travaux risque de création des zones à risque</p> <ul style="list-style-type: none"> <li>• risque de contamination aux IST et VIH/SIDA</li> <li>• destruction du couvert végétal</li> <li>• destruction des plantations</li> </ul>	<p>câble</p> <ul style="list-style-type: none"> <li>• Sensibiliser sur les risques des connections non autorisées</li> </ul>						
		<p>Sensibiliser sur les risques d'électrocution par le courant électrique Respecter les règles de sécurité au chantier (port de masques, bottes,).</p> <ul style="list-style-type: none"> <li>• Sensibilisation des populations aux risques des IST et VIH SIDA</li> </ul>	<p>Entrepreneurs; Conseil Municipal MINEPDED RCASE</p>	•	•	•		•

### 5.7-Plan d'investissement annuel (PIA)

Le tableau ci-dessous présente le plan d'investissement annuel de 2019.

**Tableau 49** : Plan d'investissement annuel 2019

Programme	actions	activités	cout total	lieu d'implantation	Période de réalisation (en Trimestre)				acteurs/ partenaires		obseptions
					T 1	T 2	T3	T 4	Commune	Partenaires	
<b>promotion du développement économique et protection de l'environnement</b>	TRAVAUX PUBLICS	Construction d'un pont définitif sur la rivière YEPSE 8km	35 000 000	Route Mandjouck-Bandja						MINDDEVEL	RAS
		Réhabilitation de la route essong epalla	27 778 000	Espace urbain /commune						BIP	RAS
		Régabilitation des rouyes communales	27 000 000	Espace urbain /commune						MINTP	RAS
<b>amélioration de l'offre des services sociaux de base</b>	EAU	Construction de (01) forages	8 500 000	DEH (gare)						MINDDEVEL	RAS
		Construction puits MIMBANGA II	5 060 000	MIMBANGA II						MINDDEVEL	RAS
		Réhabilitation de la station SCANWATER	35 000 000	NSEM CENTRE						PNDP	RAS
		Réhabilitation d'un puits à PMH à l'EP Mbenda	3 500 000	Mbenda						PNDP	RAS
		Construction d'un puits équipé d'une PMH à l'EP de MANDJOUCK	5 500 000	MANDJOUCK						PNDP	RAS
		Construction d'un forage à zing	8 500 000	ZING						MINDDEVEL	RAS
	<b>EDUC</b>	Construction d'un	17 000 000	MEYANE						MINDDEVEL	RAS

Programme	actions	activités	cout total	lieu d'implantation	Période de réalisation (en Trimestre)				acteurs/ partenaires		obsevation
					T 1	T 2	T 3	T 4	Commune	Partenaires	
	<b>ATION</b>	bloc de deux salles de classe à l'EP de MEYANE									
		Equipement en table bancs et Bureau des maîtres à l'EP de MEYANE	3 000 000	EP de MEYANE						MINDDEVEL	RAS
		Réhabilitation des salles de classe à l'EP de MBONG	25 000 000	EP de MBONG						MINDDEVEL	RAS
		Equipement en table bancs et Bureau des maîtres à l'EP de MBONG	2 800 000	EP de MBONG						MINDDEVEL	RAS
		Construction des latrines à l'EP de MBONG	3 500 000	EP de MBONG						MINDDEVEL	RAS
		Construction d'un bloc maternel à EM Mbenda (Phase I)	13 194 514	MBENDA						COMMUNE	RAS
		Construction d'une salle de classe équipée à l'EP MANDJOUK	9 000 000	EP de MANDJOUK						PNDP	RAS
		Equipement en table bancs et bureaux de maitre à l'EP de MAKON1	1 800 000	NSEM						BIP	RAS
		Equipement en table bancs et bureaux de maitre à l'EP nsem	1 800 000	NSEM						BIP	RAS

Programme	actions	activités	cout total	lieu d'implantation	Période de réalisation (en Trimestre)				acteurs/ partenaires		obsevation
					T 1	T 2	T 3	T 4	Commune	Partenaires	
		Equipement en table bancs à mbong	2 800 000	MBONG						BIP	RAS
		Equipement en table bancs MEYANE	2 640 000	MEYANE						BIP	RAS
		Equipement en BUREAU MEYANE	500 000	MEYANE						BIP	RAS
		CONSTRUCTION DES LACTRINES	3 500 000	MBONG						BIP	RAS
promotion du développement économique et protection de la nature		Construction d'un bloc de latrines à l'EP de Mbenda	3 500 000	EP de MBENDA						PNDP	RAS
		Construction d'un bloc de latrines à l'EP MANDJOUK	3 500 000	EP de MANDJOUK						PNDP	RAS
<b>COUT TOTAL</b>	<b>235 472 514 F CFA</b>										

### 5.8-Populations vulnérables, EOv, handicapées, vieillards etc.

**Tableau 50:** plan de développement des personnes vulnérables (EOv, handicapées, vieillards etc.) 2019

TYPE DE VULNERABILITE	Activités envisagées	INDICATEURS	PÉRIODE												RESPONSABLES	COUT	SOURCES DE FINANCEMENTS	
			J	F	M	A	M	J	J	A	S	O	N	D				
ACCES A LA CITOYENNETE	identification et établissement des actes de, naissances à tous les enfants de 0 à 14 ans non pourvus	-2000 actes de naissances sont établis ; - les Parents et les chefs appréhendent														MINATD Commune	500.000	Budget fonctionnement Commune  MINAS

TYPE DE VULNERABILITE	Activités envisagées	INDICATEURS	PÉRIODE												RESPONSABLES	COUT	SOURCES DE FINANCEMENTS		
			J	F	M	A	M	J	J	A	S	O	N	D					
		mieux l'importance des pièces officielles																	
ACCES AUX VACCINS	Vaccins essentiels pour les formations hospitalières (Hôpital de district, CSI) et transport vers les sites des bénéficiaires Administration des vermifuges dans les écoles et villages Dotation des moustiquaires	Les formations sanitaires concernées sont pourvues de vaccins ; Nombre d'OEV vaccinés Nombre d'OEV ayant reçus des vermifuges															Mairie -Centres d'état civil -CMA, CSI, Hôpital de district	5.000 000	Budget fonctionnement Commune MINSANTE
NUTRITION	Appui nutritionnel pour les PV - Distribution des suppléments nutritifs dans les écoles et villages  Organisation des séances de formation pratiques sur la connaissance des aliments nutritifs dans les villages	Des capacités d'au moins 04 structures d'accueil et des formations sanitaires sont renforcées Nombre d'enfants ayant bénéficié de suppléments nutritifs ; -Nombre de séances de formation pratiques organisées sur la connaissance des aliments nutritifs dans les villages															MINSANTE PNDP/UNICEF	5.000 000	Budget fonctionnement Commune MINSANTE
EDUCATION DE BASE	Fournitures et manuels scolaires pour les écoles classiques en faveur des EOY ET Orphelins vulnérables	2.000 enfants en âge préscolaire et scolaire															MINEDUB HAUTE SANAGA PNDP/UNICEF	2 000 000	Budget fonctionnement Commune MINEDUB
HANDICAPES VISUELS, ET MOTEURS,	35 chaises roulantes, 108 paires de lunettes, 15 tricycles, 70 cannes	250. Personnes vulnérables sont															MINAS HAUTE	5 000 000	Budget fonctionnement



TYPE DE VULNERABILITE	Activités envisagées	INDICATEURS	PÉRIODE												RESPONSABLES	COUT	SOURCES DE FINANCEMENTS		
			J	F	M	A	M	J	J	A	S	O	N	D					
	anglaises, 50 béquilles, 20 prothèses auditives, 20 cannes blanches	touchées															SANAGA PNDP/Mairie		t Commune MINAS
AUTONOMIE FINACIERE DES PERSONNES VULNERABLES	Appui à la création et à la mise en place des activités génératrices de revenus (AGR) en agriculture et élevage)	500 agriculteurs et éleveurs handicapés formés (matériel agricole, végétal et formation) ; Superficie mise en valeur ou augmentée ; Rendements obtenus pour les principales spéculations Nombre de têtes de volailles, porcs et bovin augmenté.															MINADER/ MINEPIA HAUTE SANAGA	5 000 000	Budget fonctionnement Commune MINAS
CITOYENNETE	Formation des vulgarisateurs actifs de la citoyenneté	60 soit 02 par village															MINATD Commune	500 000	Budget fonctionnement Commune MINAS
AFIRES SOCIALES	Formation des populations sur la Prise en charge des personnes vulnérables	250 personnes sont formées aux principes élémentaires de prise en charge des PV dans les différents groupements															MINAS	1.000 000	Budget fonctionnement Commune MINEDUB MINAS
EOV	Octroi d'une bourse aux 50 meilleurs EOJ/EV entrant dans les Lycées et collèges	- 50 enfants bénéficient annuellement d'une bourse ; - au moins 50															MINEDUB HAUTE SANAGA MINESEC HAUTE	2.000 000	Budget fonctionnement MINSANTE

TYPE DE VULNERABILITE	Activités envisagées	INDICATEURS	PÉRIODE												RESPONSABLES	COUT	SOURCES DE FINANCEMENTS	
			J	F	M	A	M	J	J	A	S	O	N	D				
		meilleurs élèves du MINEDUB entrent dans un Lycée /Collège														SANAGA PNDP UNICEF		
Personnes âgées	appui à 400 personnes âgées en matériel de déplacement (chaises roulantes, béquilles, lunettes) e	Nombre de personnes âgées ayant bénéficié des équipements et matériel de déplacement														Commune MINAS HAUTE SANAGA	5.000.000	MINAS
<b>TOTAL : 22.000.000</b>																		

## 5.9-Plan de passation des marches du PIA

**Tableau 51** : Plan de passation des marchés du PIA 2019

Désignation	partenaire	méthode de sélection	montant (en millier de francs)	préparation termes de référence / élaboration des spécifications Tech 15jour délais		Lancement et sélection délai 55 jours		non objection du bailleur		Attribution 15 jours		exécution et paiement en fonction de la prestation		Réception	
				Date prévue	date réelle	Date prévue	date réelle	Date prévue	date réelle	Date prévue	date réelle	Date prévue	date réelle	Date prévue	date réelle
Construction d'un pont définitif sur la rivière YEPSE 8km	MIND DEVEL	AONO	35 000 000	19/01/2019	02/02/2019	3/3/2019				5/5/2019		28/08/2019		28/11/2019	
Réhabilitation de la route essong epalla	MIND DEVEL	AONO	27 778 000	19/01/2019	02/02/2019	3/3/2019				5/5/2019		28/08/2019		28/11/2019	
Construction de (01) forages	MIND DEVEL	AONO	8 500 000	19/01/2019	02/02/2019	3/3/2019				5/5/2019		28/08/2019		28/11/2019	
Construction puits MIMBANGA II	MIND DEVEL	AONO	5 060 000	19/01/2019	02/02/2019	3/3/2019				5/5/2019		28/08/2019		28/11/2019	
Réhabilitation de la station SCANWATER	MIND DEVEL	AONO	35 000 000	19/01/2019	02/02/2019	3/3/2019				5/5/2019		28/08/2019		28/11/2019	
Réhabilitation d'un puits à PMH à l'EP Mbenda	PNDP	AONO	3 500 000	19/01/2019	02/02/2019	3/3/2019				5/5/2019		28/08/2019		28/11/2019	
Construction d'un puits équipé d'une PMH à l'EP de MANDJOUCK	PNDP	AONO	5 500 000	19/01/2019	02/02/2019	3/3/2019				5/5/2019		28/08/2019		28/11/2019	

Construction d'un forage à zing	PNDP	AONO	8 500 000	19/01/2019	02/02/2019	3/3/2019				5/5/2019		28/08/2019		28/11/2019	
Construction d'un bloc de deux salles de classe à l'EP de MEYANE	PNDP	AONO	17 000 000	19/01/2019	02/02/2019	3/3/2019				5/5/2019		28/08/2019		28/11/2019	
Equipement en table bancs et Bureau des maîtres à l'EP de MEYANE	PNDP	AONO	3 000 000	19/01/2019	02/02/2019	3/3/2019				5/5/2019		28/08/2019		28/11/2019	
Réhabilitation des salles de classe à l'EP de MBONG	PNDP	AONO	25 000 000	19/01/2019	02/02/2019	3/3/2019				5/5/2019		28/08/2019		28/11/2019	
Equipement en table bancs et Bureau des maîtres à l'EP de MBONG	PNDP	AONO	2 800 000	19/01/2019	02/02/2019	3/3/2019				5/5/2019		28/08/2019		28/11/2019	
Construction des latrines à l'EP de MBONG	PNDP	AONO	3 500 000	19/01/2019	02/02/2019	3/3/2019				5/5/2019		28/08/2019		28/11/2019	
Construction d'un bloc maternel à EM Mbenda (Phase I)	PNDP	AONO	13 194 514	19/01/2019	02/02/2019	3/3/2019				5/5/2019		28/08/2019		28/11/2019	
Construction d'une salle de classe équipée à l'EP MANDJOUCK	PNDP	AONO	9 000 000	19/01/2019	02/02/2019	3/3/2019				5/5/2019		28/08/2019		28/11/2019	

Equipement en table bancs et bureaux de maitre à l'EP de MAKON1	PNDP	AONO	1 800 000	19/01/2019	02/02/2019	3/3/2019				5/5/2019		28/08/2019		28/11/2019	
Equipement en table bancs et bureaux de maitre à l'EP nsem			1 800 000	9 000 000	19/01/2019	02/02/2019	3/3/2019				5/5/2019	28/08/2019		28/11/2019	
Construction d'un bloc de latrines à l'EP de Mbenda			3 500 000	9 000 000	19/01/2019	02/02/2019	3/3/2019				5/5/2019	28/08/2019		28/11/2019	
Construction d'un bloc de latrines à l'EP MANDJOUCK			3 500 000	9 000 000	19/01/2019	02/02/2019	3/3/2019				5/5/2019	28/08/2019		28/11/2019	

## **VI-MÉCANISME DE SUIV-ÉVALUATION**

## **6.1-Composition et attributions du comité de suivi-évaluation du PCD**

Dans le souci d'assurer une mise en œuvre efficace et efficiente du PCD, le maire a procédé à la mise sur pied d'un comité de suivi évaluation. Il s'agit d'un groupe mixte composé des élus locaux, des chefs traditionnels, et des élites.

### **6.1.1-Composition du comité communal de suivi-évaluation du PCD**

- Présidente : Mme NGANDJIE Epse SANDJI Bénédicte, 2<sup>e</sup> adjoint au Maire
- RAPPORTEUR : BEKONO MFMFONBANG M., CCD ;
- MEMBRE 1 : GOUFAN AYOMBI Alain Calvin ;
- MEMBRE 2 : MBOMBE AKOK Secaire.

### **6.1.2 Attributions du comité communal de suivi-évaluation du PCD**

En tant que membres du CCSE, Les principaux acteurs impliqués dans la mise en œuvre du PCD de NSEM ont pour principale mission de s'assurer que le Plan s'exécute pleinement dans le respect de la programmation initialement prévue. A cet effet, chacun apporte sa pierre à l'édifice. Le Maire de la Commune : En tant que président du CCSE, anime le Comité et coordonne ses activités. A ce titre, il :

- i. Convoque et préside les réunions du CCSE et les assemblées générales de la Commune;
- ii. Signe, conjointement avec les partenaires au développement identifiés, les contrats de prestations de services;
- iii. Procède à l'ordonnancement des dépenses;
- iv. Signe les documents administratifs, tels que les convocations et invitations aux réunions, les correspondances de toute nature adressées à des tiers, les P-V de réunions ;
- v. Est le cosignataire sur le compte de la Commune auprès des établissements financiers ;
- vi. Représente la Commune en justice et dans les actes de la vie civile.

Le Secrétaire Général : il assure le secrétariat du Comité. A ce titre il :

- i. Prépare pour soumettre à la signature du président les convocations, invitations et toutes correspondances;
- ii. Rédige les procès-verbaux et les comptes rendus des réunions et assemblées générales de la communauté ;
- iii. Conserve les archives de la communauté.

Les Représentants des associations des Communautés à la base. Etant devenus des acteurs au développement au niveau local, leur participation au CSE permet de tenir compte des besoins de la base qu'ils représentent.

Les chefs traditionnels : Garants de l'autorité au niveau local, ils ont un rôle consultatif au sein du Comité.

### **Les représentants des secteurs.**

Généralement, une Commune est divisée en secteur. Les Conseillers municipaux étant originaires de l'un ou de l'autre secteur de la Commune, ils ont un double rôle. En effet, le rôle d'un conseiller est de prendre les préoccupations de la base afin de les présenter aux sessions du Conseil, puis de tenir les populations de son secteur au courant des décisions du conseil. Ils sont donc les yeux de la Commune répandus à travers la Commune.

Les personnalités ressources. Ils sont les détenteurs de l'influence morale du CCSE. Sélectionnées parmi l'intelligentsia de la Commune, ils peuvent donner des avis éclairés utiles à ceux qui décident.

## 6.2-Indicateurs de suivi et d'évaluation du PIA

**Tableau 52** : Indicateurs de suivi et d'évaluation du PIA

SECTEUR	ACTIVITES	INDICATEURS DE SUIVI	INDICATEURS D'ÉVALUATION
EDUCATION	Construction d'un bloc de 02salles de classe à l'EP de MEYANE	<ul style="list-style-type: none"> <li>• Nombre de visite sur le terrain</li> </ul>	<ul style="list-style-type: none"> <li>• Rapport d'expertise sur la qualité des matériaux utilisés</li> <li>• Evaluation sur le respect des normes</li> <li>• Nombre de latrine</li> <li>• Nombre de salles de classe construites</li> <li>• PV réception</li> </ul>
	équipement en tables bancs	<ul style="list-style-type: none"> <li>• Rapport de suivi du respect du cahier de charge</li> </ul>	<ul style="list-style-type: none"> <li>• Nombres et qualité de tables bancs livrés</li> </ul>
	Equipement en bureau de maitre	<ul style="list-style-type: none"> <li>•</li> </ul>	<ul style="list-style-type: none"> <li>• Nombre et qualité de bureaux disponibles</li> </ul>
	réhabilitation de 2 salles de classes	<ul style="list-style-type: none"> <li>•</li> </ul>	<ul style="list-style-type: none"> <li>• Nombre de salles réhabilitées</li> <li>• Qualité du matériel utilisé</li> </ul>
	construction d'un bloc de latrines	<ul style="list-style-type: none"> <li>•</li> </ul>	<ul style="list-style-type: none"> <li>• Nombre Latrines construites et opérationnelles</li> </ul>
	Construction d'une salle de classe à l'EP de NSEMck	<ul style="list-style-type: none"> <li>•</li> </ul>	<ul style="list-style-type: none"> <li>• Rapport d'expertise sur la qualité des matériaux utilisés</li> <li>• Evaluation sur le respect des normes</li> <li>• Nombre de latrine</li> <li>• Nombre de salles de classe construites</li> <li>• PV réception</li> </ul>
ENERGIE	Réhabilitation de la SCAN WATER de NSEM	<ul style="list-style-type: none"> <li>• Rapport d'avancement des travaux</li> </ul>	<ul style="list-style-type: none"> <li>• Taux d'application du cahier de charge</li> <li>• PV réception</li> <li>• Taux d'application des normes sectorielles</li> </ul>
	Réhabilitation d'un puits	<ul style="list-style-type: none"> <li>• Rapport avancement des travaux</li> </ul>	<ul style="list-style-type: none"> <li>• Taux d'application du cahier de charge</li> <li>• PV réception</li> <li>• Nombre poteaux installes</li> </ul>
	Réhabilitation du forage défectueux de Mebanga II	<ul style="list-style-type: none"> <li>• du prestataire</li> <li>• Taux d'avancement des travaux</li> </ul>	<ul style="list-style-type: none"> <li>• bâtiments et de latrines construits</li> <li>• PV de réception des bâtiments</li> </ul>
	construction d'un forage équipé de PMH	<ul style="list-style-type: none"> <li>• Rapport suivi</li> <li>• Comptes rendu</li> </ul>	<ul style="list-style-type: none"> <li>• PV de réception</li> <li>• Forage fonctionnel</li> <li>• Eau du forage de bonne qualité</li> </ul>
	Réhabilitation de la SCAN WATER de NSEM	<ul style="list-style-type: none"> <li>• Rapport suivi</li> <li>• Comptes rendu</li> </ul>	<ul style="list-style-type: none"> <li>• Puits construit et fonctionnel</li> <li>• P v réception</li> </ul>
<b>TRAVAUX PUBLICS</b>	Réhabilitation d'un puits EP de Mbenda	<ul style="list-style-type: none"> <li>• Rapport de suivi</li> <li>• Taux d'avancement des travaux</li> </ul>	<ul style="list-style-type: none"> <li>• Puits réhabilité et fonctionnel</li> <li>• Qualité de l'eau</li> </ul>



### 6.3-Dispositifs, outils et fréquences du reporting

**Tableau 53** : Dispositif du reporting

Acteurs	Outils	Fréquence du reporting
Les membres du Comité Communal de Suivi-Evaluation (CCSE) du PCD	<ul style="list-style-type: none"> <li>• Réunion d'évaluation ;</li> <li>• Descentes de terrain ;</li> <li>• Production des Rapports mensuels (cadre communal de développement) et PV, rapports trimestriels pour le CCSE</li> </ul>	La fréquence de suivi des activités se fera de manière trimestrielle (cependant, le cadre communal de développement recruté fera des descentes mensuelles afin de faciliter les activités du CCSE

#### Dispositif de suivi des réunions

Un modèle de tableau de suivi des réunions qui permettra au Comité de Suivi et aux différents mouvements associatifs de la Commune de capitaliser les différents points à l'ordre du jour et de toujours clore les réunions par les résolutions qu'on évaluera à la prochaine réunion.

**Tableau 54** : Modèle de tableau de suivi des réunions

Type de réunion	Date	Ordre du jour	Activités	Résultats attendus
Sensibilisation interne	.....	Restitution des travaux des Ateliers de planification communale ; Plan de sensibilisation par village.	Information porte à porte ; convocation, invitations	Nombre de personnes sensibilisées et vivants dans la Commune.
			Jeux de questions réponses ;	
			Recueil des points de vue	
Sensibilisation externe	.....	Plan de sensibilisation des forces vives résidant de la Commune	Rédaction des lettres de transmission ; Expédition desdites lettres.	Nombre de personnes sensibilisées et vivants à l'extérieur de la Commune

#### Etats et rapports attendus

##### Les états

Les différents états issus des données de suivi évaluation (hors microprojets) sont les suivants :

- Les termes de référence de chaque responsable,
- La liste détaillée des activités (i.e. le rapport d'activité),
- Le chronogramme des activités,
- L'analyse des investissements,
- Les tableaux synthétiques des indicateurs globaux,
- Les tableaux et cartes synthétiques des indicateurs sur la population bénéficiaire.
- Les rapports

##### Contenu du rapport mensuel

C'est un rapport de travail qui ne concerne principalement que les acteurs directs du Projet. Il comprend les rubriques ci-après :

- Appréciations générales sur l'avancement du Projet lors du mois précédent,
- Grandes réalisations par composante,
- Tâches inachevées ou ajournées,
- Grandes activités en perspective,
- Problèmes majeurs rencontrés,

- Solutions et recommandations envisagées,
- La liste des tâches par responsable c'est-à-dire les termes de référence de chacun.

### **Contenu du rapport trimestriel**

Un rapport trimestriel présentant l'état technique et financier du projet sera rédigé. Ce rapport comprendra :

Un chapitre d'introduction présentant de façon assez détaillée l'avancement du projet en précisant pour le trimestre écoulé :

- Les grandes réalisations par composante
- Les tâches inachevées ou ajournées
- Les grandes activités en perspective
- Les problèmes majeurs rencontrés
- Les solutions et recommandations envisagées
- Le bilan détaillé des activités (i.e. le rapport d'activité) ;
- Le tableau de bord des microprojets accompagné d'analyses ad hoc pertinentes ;
- Le tableau d'utilisation des fonds par activité du projet pour le trimestre écoulé ;
- Le tableau global d'avancement des activités pour le trimestre écoulé ;
- Le tableau des contrats passés et en cours ;
- Le tableau de suivi des décaissements des fonds alloués au projet.

### **Contenu du rapport annuel**

Une fois par an, le rapport sera accompagné d'une annexe qui présentera l'ensemble des résultats des enquêtes annuelles sur le terrain. Plus précisément, cette annexe, qui sera élaborée sur la base d'enquêtes sur le terrain, regroupera: Un chapitre introductif présentant la situation pour l'année écoulée, les évolutions passées et les perspectives, ainsi que les problèmes majeurs suivants :

- Evaluation Du Projet Par Les Bénéficiaires,
- Situation sociale et sanitaire des bénéficiaires dans les zones d'intervention
- Les tableaux présentant les indicateurs sur la population (pauvreté, évaluation du projet)
- Les tableaux et cartes synthétiques présentant les indicateurs de suivi de l'impact social.

## **6.4-Mecanisme de préparation du PIA et de révision du PCD**

### **Elaboration du nouveau PIA**

Pour préparer le PIA, la Commune devrait conduire les étapes ci-après:

- Evaluation des activités de l'année écoulée : il s'agira ici d'évaluer les activités précédentes du PIA, afin de faire un état des lieux des activités qui ont été réalisées et de reconduire dans le prochain PIA celles qui n'ont pas été réalisées.
- Production du rapport annuel des activités qui ont été menées.
- Evaluation des sources disponibles au niveau de la Commune : il s'agit ici pour la Commune de présenter les ressources financières disponibles pour l'année en cours ce qui permettra d'enclencher la prochaine étape.
- Identification des activités à inscrire dans le nouveau PIA : il s'agira ici d'identifier les activités à conduire la nouvelle année ces activités devront sortir du CDMT qui a été élaboré lors de l'atelier de planification.

### **Mécanisme de Révision du PCD**

Pour une gestion efficace des ressources financières, l'actualisation du PCD se fera après trois triennales. La révision dudit document se fera par un appel à manifestation d'intérêt pour le recrutement d'un organisme d'appui local pour l'accompagnement de la réactualisation du PCD.

Lecadrecommunal de développement aura la charge de monter le dossier d'appel d'offre (DAO) ; et la commission de passation des marchés aura la charge de sélectionner le prestataire selon les principes des marchés publics.

IL est aussi important de savoir à la suite de ce processus qu'un plan de communication a été élaboré pour faire connaître le PCD aux partenaires et aux acteurs de développement.

## **VII-PLAN DE COMMUNICATION**

Le plan de communication qui est proposé ici énumère les actions qui seront entreprises pour faire connaître le PCD non seulement au grand public, mais surtout aux partenaires et acteurs de développement. Mais avant, il est important de définir au préalable les objectifs, la cible et les actions qui seront menées dans le cadre de cette campagne.

**Objectif :**

Ce plan de communication a pour objectif :

- Faire le marketing du PCD de NSEM auprès des partenaires au développement;
- Attirer les partenaires au développement pour le financement des projets qui y sont contenus.

**Cible :**

- Les partenaires au développement ;
- Les élites ;
- Les ministères techniques en fonction des thématiques identifiées ici ;
- Les potentiels bailleurs de fonds externes ;
- Les populations de NSEM ;
- Les élus locaux.

**Les actions qui seront menées :**

Il faudra au préalable synthétiser le document pour qu'il soit moins long et plus facile à lire ;

- Il faudra concevoir une publicité radio et télé pour présenter le document ;
- Il faut élaborer et mettre en place un blog sur la Commune de NSEM sur internet ;

**Choix des médias :** CRTV ; Canal 2, vision 4, équinoxe TV, STV2, Cameroun Tribune ; le Messenger ; Radio communale, etc.

**Choix du hors média :** une soirée de collecte des données ; mailing List ; publi postage ; les associations sur le plan local, national et même international ; une soirée (diner) avec les ministères techniques et les ambassadeurs et d'autres potentiel bailleurs de fonds pour la présentation du PCD.

**Tableau 55:** Plan de communication à court termes

objectifs	Canal	cibles	activités	indicateurs	Coûts FCFA
Global : Faire connaître le PCD de NSEM auprès des partenaires au développement	Médias (publics et privés) : Radio, Télévision, presse écrite, internet	Autorités administratives partenaires techniques et financiers ; projets et programmes de développement ; autorités traditionnelles ONG, Association, GIC... ; Elus locaux, sectoriels élites; Fondations FEICOM Ambassades	Organisation d'un atelier local de promotion du PCD	Nombre de billets d'invitations ventilés	10.000.000
spécifiques  1. Mettre en œuvre une politique de marketing du PCD	Médias (publics et privés) : Radio, Télévision, presse écrite, internet	Le grand public Les bailleurs de fonds Les OSC Les Communes externes	Recrutement d'un expert en communication	Contrat de l'expert disponible	4.500.000
	Médias (publics et privés) : Radio, Télévision, presse écrite, internet		Elaboration du plan média	plan média disponible et opérationnel	1.000.000
	Médias (publics et privés) : Radio, Télévision, presse écrite, internet		Conception de spots publicitaires média et hors média	spots publicitaires à la portée du grand public	5.000.000
	Médias (publics et privés) : Radio, Télévision, presse écrite, internet		Elaboration d'un site WEB de la Commune	Site Web disponible et fonctionnel	1.000.000
	Médias (publics et privés) : Radio, Télévision, presse écrite, internet		Elaboration d'une Synthèse du document	PCD succinct disponible	1.000.000
2. Faire connaître le PCD à la communauté nationale et internationale	Médias (publics et privés) : Radio, Télévision, presse écrite, internet Des rencontres physiques	Les bailleurs de fonds	Multiplication des exemplaires du PCD version dure et version numérique	Nombre d'exemplaires version dure imprimés et version numérique nombre de rencontre	//
			Correspondance des copies du PCD aux	Nombre d'exemplaires envoyés/distribués	5.00.000

objectifs	Canal	cibles	activités	indicateurs	Coûts FCFA
			bailleurs de fonds potentiels		
3. Assurer Le suivi – évaluation du marketing du PCD	Médias (publics et privés) : Radio, Télévision, presse écrite, internet	Le grand public Les bailleurs de fonds	Elaboration d'un calendrier de suivi	Rapport de suivi	1.000.000
<b>TOTAL provisoire : 28.500.000</b>					

**NB :** le coût total du plan ici est provisoire car le nombre d'exemplaires de PCD à produire dépendra du nombre de partenaires à qui la Commune jugera nécessaire d'envoyer une copie dure.

## **CONCLUSION**

Déterminée à s'impliquer activement dans le processus d'émergence amorcée par le Cameroun à l'horizon 2035, la Commune de NSEM a engagé toutes les forces vives de son territoire dans un grand projet de développement à savoir : l'actualisation de son Plan Communal de Développement (PCD). Comme tout projet, cette activité s'est structurée autour des étapes successives en l'occurrence les 07 étapes du processus de planification communale dont les 05 opératoires à savoir: la préparation du processus, les diagnostics participatifs, la planification, la mobilisation des ressources et la programmation. La mise en œuvre et le suivi-évaluation restent dans ce cas des étapes d'accompagnement.

Les diagnostics participatifs menés dans la Commune ont permis d'identifier les besoins de développement dans 28 secteurs d'activités et suite à cela la Commune a pu élaborer sa vision de développement qui s'énonce comme suit : *« À l'horizon 2035, la Commune de NSEM est dotée d'infrastructures énergétiques, hydrauliques, sanitaires et scolaires de qualité et accessibles à toutes les couches sociales »*

Cette vision qui s'est appuyée sur le DSCE lui-même arrimé aux ODD, a pu s'agripper à la politique nationale structurée autour du budget programme. Dans cette optique, deux programmes techniques ont été élaborés à savoir le programme d'amélioration de l'offre en service sociaux de base et le programme de promotion du développement économique et de protection de l'environnement, et le programme de promotion de la culture, des sports et appui à la jeunesse. Le programme soutien gouvernance et administration locale lui, a intégré des aspects liés à la gestion de l'institution communale. Sur la base des ressources propres et externes fiables de la Commune et, s'appuyant sur les projets prioritaires des villages et de l'espace urbain classés selon l'ordre de priorité notamment sur la priorité des priorités, il a été élaboré un cadre de dépenses à moyens termes (CDMT) dont le coût s'évalue à : **350 140 000 F CFA**, et un plan d'investissement annuel (PIA) qui s'élève à, **173 194 514 F CFA**. Par ailleurs, sur la base des 32 cadres logiques y compris l'institution communale et le VIH/SIDA, le PCD dégage globalement la somme de 6.850.556.000 FCFA.

Afin d'assurer la mise en œuvre et le suivi du PCD à travers l'opérationnalisation du dispositif de suivi-évaluation et la valorisation de son plan de communication, sous l'impulsion des instances communales et avec le soutien de toutes les parties prenantes, il a été mis sur pieds à travers un arrêté communal, un comité de suivi-évaluation qui a pour tâches d'implémenter cette dynamique.

La mise en œuvre du PCD passera donc par un dynamisme accru des responsables communaux qui doivent relever les défis majeurs notamment celui de l'augmentation des recettes propres qui restent jusqu'ici assez faibles soit environ 14 million par an.

Nous espérons qu'à travers la réalisation des projets porteurs inscrits dans le PCD, et comptant sur l'établissement des partenariats, des conventions, des franchises collaborations avec des élités internes et externes, des bailleurs de fonds, l'Etat du Cameroun, d'autres Communes, le secteur privé, les banques, les ONG, les programmes de développements, la Commune va pouvoir participer activement à l'émergence escomptée par l'Etat du Cameroun à l'horizon 2035.



**PAGE DE VALIDATION DU PCD**

**FICHE DE VALIDATION DU PCD**

Le présent Plan Communal de Développement a été validé par les administrations compétentes ci-après :

VISA DU MAIRE

VISA DU MINEPAT

NSEM le.....  
le.....

NSEM

Visa Du Préfet

NSEM LE .....

## **BIBLIOGRAPHIE**

<b>Titre de l'ouvrage</b>	<b>Auteur</b>	<b>Date de parution</b>	<b>Editeur</b>
Comptes administratifs	Communede NSEM	2015-2016	Communede NSEM
rapport du DIC ET DU DEUC,	OAL SAF	2018	Commune de NSEM
rapport consolidé du DIC, DEUC, DPNV	OAL SAF	2017	Commune de NSEM
PCD de la Commune de NSEM	PNDP/ONG SAF	2011	Commune de NSEM
Rapport de suivi des Ecoles Primaires et Maternelles du HAUTE SANAGA	DDMINEDUB/ HAUTE SANAGA	2014/2015	DD/MINEDUB
Manuel du praticien des appuis au processus d'élaboration des PDC	PNDP	2017	PNDP/CNC
Document de formation en planification communale "	PNDP CR CENTRE	2017 ,2018	PNDP/CNC

## **ANNEXES**

Annexe 1 : Arrêté de mise en place du Comité de pilotage (COPIL)

Annexe 2 : Arrêté constatant la composition du Comité de suivi

Annexe 3 : Délibération municipale approuvant le PCD



Annexe 4 : Arrêté préfectoral rendant exécutoire le PCD





**Annexe 7** : Fiche de validation du PCD

**FICHE DE VALIDATION DU PCD**

Le présent Plan Communal de Développement a été validé par les administrations compétentes ci-après :

VISA DU MAIRE

VISA DU MINEPAT

NSEM le.....

NSEMle.....

Visa Du Préfet

NSEM LE .....

