

REPUBLIQUE DU CAMEROUN
Paix-Travail-Patrie

MINISTÈRE DE LA DÉCENTRALISATION ET DU
DÉVELOPPEMENT LOCAL

REGION DU CENTRE

DEPARTEMENT DE LA HAUTE-SANAGA

COMMUNE DE NKOTENG



REPUBLIC OF CAMEROON
Peace-Work-Fatherland

MINISTRY OF DECENTRALIZATION AND
LOCAL DEVELOPMENT

CENTRE REGION

UPPER SANAGA DIVISION

NKOTENG COUNCIL

PLAN COMMUNAL DE DÉVELOPPEMENT (PCD) DE NKOTENG



REALISE AVEC :



L'ACCOMPAGNEMENT DE
L'OAL

CCD

Centre Chrétien De
Développement
Siège Social Yaoundé
B.P.6417,
e-mail :ccd_cam@yahoo.fr
Tél. (237) 696100192/699225926

L'APPUI TECHNIQUE ET
FINANCIER DU



Programme National de Développement
Participatif
Coordination Régionale du Centre
B.P 660 Yaoundé, e-
mail :pndp_crc_ce@yahoo.fr
Tél (237) 22 201390/222

Septembre 2018

Table des matières

Résumé exécutif.....	5
FICHE SIGNALÉTIQUE	8
LISTE DES ABRÉVIATIONS.....	10
LISTE DES TABLEAUX	12
LISTE DES PHOTOS.....	15
LISTE DES CARTES.....	16
LISTE DES GRAPHIQUES.....	17
LISTE DES ANNEXES	18
I-INTRODUCTION	19
I. INTRODUCTION	20
1.1. CONTEXTE ET JUSTIFICATION	20
1.2. OBJECTIFS DU PCD	21
1.2.1. Objectif global	21
1.2.2. Objectifs spécifiques	21
1.3. STRUCTURE DU DOCUMENT.....	21
II.MÉTHODOLOGIE	23
II.MÉTHODOLOGIE	24
2.1. LA PREPARATION DE L'ENSEMBLE DU PROCESSUS.....	24
2.1.1. Récapitulatif du processus de préparation	24
pilotage de la Commune de Nkoteng	25
2.2. COLLECTE DES INFORMATIONS ET TRAITEMENT.....	25
2.2.1. L'élaboration du DIC	25
2.2.2.Élaboration du DEUC	26
2.2.3. Elaboration du DPNV	27
2.3. CONSOLIDATION DES DONNEES DU DIAGNOSTIC ET CARTOGRAPHIE	28
2.4. ATELIER DE PLANIFICATION, DE MOBILISATION DES RESSOURCES ET DE PROGRAMMATION	28
2.4.1. La planification	28
2.5. MISE EN PLACE DU MECANISME DE SUIVI ÉVALUATION PARTICIPATIF.....	30
III. PRÉSENTATION SOMMAIRE DE LA COMMUNE	31
3.1. LOCALISATION DE LA COMMUNE.....	32
3.2. MILIEU BIOPHYSIQUE.....	1
3.2.1. Climat	1
3.2.2. Relief	1
3.2.3. Sols	1
3.2.4. Hydrographie	1
3.2.5. Végétation et flore	1
Tableau 9 : Principales essences forestières de la Commune	1
3.2.6 La faune	2
3.2.7.Ressources minières	3
3.2.8.Gestion des ressources naturelles	3
3.3. MILIEU HUMAIN	3
3.3.1. La démographie	3
3.3.2. Repères historiques	53
3.4. MILIEU SOCIO- PROMOTION DU DEVELOPPEMENT ECONOMIQUE ET PROTECTION DE L'ENVIRONNEMENT	53
Situation de l'économie locale	53
3.4.1. L'agriculture	53
3.4.2. L'élevage	54
3.4.3. L'artisanat	56
3.4.4. Le commerce	56

3.4.5. La pêche	57
3.4.6. Le transport	58
IV. RÉSULTATS DU DIAGNOSTIC PARTICIPATIF	59
4.1. SYNTHESE DU DIC	60
4.1.1. Organisation des commissions techniques	60
4.1.2. Forces et faiblesses de la Commune	61
4.1.3. Axes de renforcement de la Commune	62
4.2. PRINCIPAUX SERVICES DE L'ESPACE COMMUNAL	64
4.2.1. situation hydraulique	64
4.2.2. Synthèse sur la situation scolaire	54
4.2.3 : synthèse sur la santé	58
4.2.4 : synthèse sur l'électrification	61
4.2.5. Synthèse sur les établissements marchands	63
4.2.6. Synthèse sur les routes	63
4.3. PRINCIPALES POTENTIALITES (RESSOURCES) DE LA COMMUNE	65
4.4. SYNTHESE DES DONNEES SUR LA PETITE ENFANCE	66
4.5. SYNTHESE DES DONNEES SUR LES POPULATIONS REFUGIEES	68
4.6. SYNTHESE DES DONNEES SUR LES PSV (PERSONNES SOCIALEMENT VULNERABLES)	68
4.8. SYNTHESE DU PROFIL GENRE DE LA COMMUNE Tableau 40 : Synthèse du profil Genre	69
4.9. SYNTHESE DES DONNEES SUR LE VIH/SIDA	69
4.10.	70
4.11. SYNTHESE DES DONNEES SUR LES CHANGEMENTS CLIMATIQUES :	72
4.12. Synthèse des données sur l'Environnement	73
4.13. PRINCIPAUX PROBLÈMES ET BESOINS IDENTIFIES ET CONSOLIDES PAR SECTEUR	73_Toc4668168
4.17. COUT ESTIMATIF DU PCD :	144
V. PLANIFICATION	145
5.1. VISION ET OBJECTIFS DU PCD	146
5.1.1 Objectifs du PCD	146
5.2. ÉLEMENTS DE CADRAGE	148
5.2.1. Synthèse des 08 microprojets prioritaires	
5.2.2. CADRAGE BUDGETAIRE SUR LA BASE DES COMPTES ADMINISTRATIFS	148
5.2.3. RANKING/ORDRE DE FINANCEMENT DES VILLAGES	149
5.2.4. VALIDATION DES DONNEES DE BASE PAR SECTEUR	149
5.2.5. DETERMINATION DU NIVEAU D'ACCES AUX SERVICES SOCIAUX DE BASE	151
5.2.6. RESSOURCES MOBILISABLES ET ECHEANCES	152
5.3. PLANIFICATION STRATÉGIQUE	153
5.3.1. Elaboration des programmes techniques (sur 05 ans)	153
5.4. ANALYSE EVALUATIVE DES PROGRAMMES PAR RAPPORT A L'ATTEINTE DES ODD	181
5.5. PLANIFICATION OPERATIONNELLE	186
5.5.1. Cadre de Dépenses à Moyen Terme (CDMT)	186
5.6.3. Cadre de gestion environnementale sommaire	190
5.5.2. Plan d'Investissement Annuel (PIA) :	195
5.5.3. Plan opérationnel en faveur des populations vulnérables	197
5.5.4. CADRE SOMMAIRE DE GESTION ENVIRONNEMENTALE DU PIA	199
5.5.5.. COUT ESTIMATIF DU PIA	202
5.5.6. PLAN DE PASSATION DES MARCHES DU PIA	203
VI- MÉCANISME DE SUIVI-ÉVALUATION	206
6.1. Composition et attributions du comité de suivi-évaluation du PCD	207
6.1.1. Mission du comité de suivi et de mise en œuvre du PCD	207
6.1.2. Attributions des membres du comité de suivi-évaluation du PCD	207
6.1.3. Noms et attributs des membres du Comité Communal de Suivi Evaluation du PCD	208
6.2. INDICATEURS DE SUIVI ET D'EVALUATION PAR RAPPORT AU PIA	209
6.3. DISPOSITIF DU REPORTING	210
6.3.1. Dispositif de suivi des réunions	211

6.3.2. Etats et rapports attendus	211
6.3.3. Contenu du rapport trimestriel	211
6.3.4. Contenu du rapport annuel	212
6.4. MECANISME DE PREPARATION DU PIA ET DE REVISION DU PCD	212
6.4.1. Elaboration du nouveau PIA	212
6.4.2. Mécanisme de Révision du PCD	212
VII. PLAN DE COMMUNICATION	214
7.1. STRATEGIE ET ESQUISSE DE PLAN DE COMMUNICATION.....	215
CONCLUSION	217
VALIDATION DU PCD	219
FICHES DE PROJETS DU PIA	220
BIBLIOGRAPHIE	240
ANNEXES	242
FICHE DE VALIDATION DU PCD	247

Résumé exécutif

Engagée dans le processus d'émergence défini et orienté par l'Etat du Cameroun à l'horizon 2035, La Commune de NKONTENG s'active sereinement dans la recherche des stratégies de développement pour assurer le bien-être de ses populations. Pour y arriver, elle s'appuie sur son plan communal de développement (PCD) qui, élaboré en 2011, nécessite aujourd'hui une actualisation. Ce plan constitue un outil stratégique qui engage la Commune et ses populations dans un processus continu d'amélioration substantielle de leurs conditions de vie. L'actualisation de ce plan de développement obéit à un souci de la prise en compte d'un certain nombre d'innovations tant les enjeux et défis de développement qui s'imposent actuellement sont immenses. En effet, les thématiques relatives à la prise en compte des ODD selon l'approche BIT, les aspects liés à la petite enfance selon l'approche UNICEF, les questions relatives au genre selon ONU-FEMMES, les aspects sociaux environnementaux, la planification sur la base du budget programme, l'élaboration d'un CDMT et d'un PIA constituent l'essentiel des innovations qu'il faut désormais prendre en compte dans le PCD.

Dans cette optique le PCD, document stratégique, a donc pour objectif global de doter la Commune d'une vision de développement élaborée à l'issue d'un processus participatif. Pour atteindre cette synergie d'actions, l'actualisation du PCD s'appuie désormais sur une méthodologie méticuleuse articulée autour de sept (07) grandes phases. :

- La Préparation
- Le Diagnostic Participatif
- La Planification
- La Mobilisation Des Ressources
- La Programmation
- La Mise En Œuvre
- Le Suivi Evaluation

La Commune étant considérée comme une entité triptyque c'est-à-dire qu'elle est structurée autour de trois grands ensembles à savoir : l'Institution communale, L'espace urbain communal, et les communautés, il a été judicieux et nécessaire, dans le souci d'implication, d'intégration et de participation de toutes les catégories sociales, d'élaborer dans chaque entité sociologique un diagnostic approprié. C'est ainsi que dans 32 secteurs d'activités y compris l'institution communale et le VIH/SIDA, en groupes socioprofessionnels, le diagnostic institutionnel communal (DIC), le diagnostic de l'espace urbain communal (DEUC), et le diagnostic participatif niveau village (DPNV) ont-ils été élaborés.

Une fois les besoins identifiés, analysés et consolidés par secteur d'activité à l'échelle communale, puis traduits en projets, il a été possible d'aborder sereinement la phase de planification. En effet, à travers les cadres logiques (32) y compris ceux de l'institution communale et du VIH /SIDA, l'exécutif communal a pu formuler sa vision de développement qui s'articule comme suit :

« A l'horizon 2030, la Commune de NKOTENG est dynamique et développée, disposant des infrastructures de base de qualité où toutes les couches sociales, bien formées et en bonne santé, s'impliquent aux activités socioéconomiques dans le respect de l'environnement »

Cette vision de développement se décline dans plusieurs secteurs d'activités qui constituent les véritables défis qui engagent la Commune dans les années à venir. À cet effet, nous avons :

Les secteurs portant sur les infrastructures dont le coût s'évalue à **5 283 500 000** incluent les actions telles que les travaux publics avec **432.000.000 FCFA**, ensuite l'eau avec **1.336.000.000 FCFA**, l'énergie avec **3.125.000.000 FCFA**, les postes et télé communications avec **105.000 000. F CFA**, l'habitat et le développement urbain avec **237.000.000. F CFA**, et les domaines, cadastres et affaires foncières avec **48.500.000 F CFA**

Le secteur rural dont le coût s'évalue à **1451 500 000. F CFA**, compte l'agriculture avec **1.670.000.000 FCFA**, l'élevage qui suit avec **1.356.500.000.**, la forêt et la faune avec **50.000.000 FCFA** et l'environnement avec **95.000.000. F CFA**

Le secteur des industries et services dont le coût s'évalue à **1.058.500.000F CFA**, compte les industries, les mines et le développement technologique avec **50.000.000 FCFA**, les petites et moyennes entreprises avec **190.000.000.F CFA**, le commerce avec **208.500.000 FCFA** et le tourisme avec **610.000.000. F CFA**

Le secteur de l'éducation dont le coût s'évalue à **2.940.540.000 F CFA**. : L'éducation de base avec **1.901.540.000**, les enseignements secondaires avec à **874.000.000 FCFA**, les enseignements supérieurs avec **85.000.000 FCFA** et la recherche scientifique avec **80.000.000. F CFA**

Dans le programme relatif à l'amélioration de l'offre des services sociaux de base dont le coût s'évalue à **4.265.500.000. F CFA** comprend la jeunesse avec **1.594.500.000 FCFA**, les sports et éducation physique avec **1.560.000.000 FCFA**, le travail et la sécurité sociale avec **75.000.000 FCFA**, les affaires sociales avec **195.000.000 FCFA**, la promotion de la femme et de la famille avec **126.000.000 FCFA**, et l'emploi et la formation professionnelle avec **715.000.000. F CFA**

Le secteur Gouvernance locale prend en compte MINATD travers l'administration locale et la gouvernance dont le cout s'évalue à **111.000.000FCFA**, et l'institution communale quant à elle évalue ses besoins à **367.800.000. F CFA**, Les besoins du secteur santé s'évaluent à **1.266.000.000. F CFA**

En synergie avec la politique publique de l'Etat, cette vision s'est appuyée sur le budget- programme d'où sa déclinaison en 03 programmes techniques à savoir : Amélioration de l'offre des services sociaux de base, Promotion du développement économique et protection de l'environnement, Promotion de la culture, des sports et appui à la jeunesse Par ailleurs cette vision tient compte du programme Gouvernance et administration locale qui lui est relatif à la gouvernance institutionnelle communale. Les programmes techniques se traduisant en 05actions à savoir : Eau, infrastructures économiques, agriculture, santé, culture.

S'appuyant sur les ressources propres disponibles et les ressources extérieures mobilisées, un cadrage budgétaire a été élaboré. Sur la base des projets prioritaires identifiés par village y compris dans l'espace urbain et en se basant sur le Ranking des villages c'est à dire sur l'ordre de financement, l'élaboration des programmes techniques sur 05 ans a pu être possible. Le coût global du PCD c'est à dire le coût de l'ensemble des cadres logiques sectoriels (32) a été évalué à **10127762 000FCFA**

Les différents programmes qui découlent du plan quinquennalfinancé sur ressources propres sont évalués à**94.500.000 FCFA** pour l'amélioration des services sociaux de baseet à **106.000.000F CFA** pour la promotion du développement économique, protection de l'environnement et un programme support en rapport avec la gouvernance locale.

Sur la base des ressources mobilisables tant internes qu'externes, et sur la base des programmes et actions sus évoqués, la Commune a pu amorcer l'élaboration d'un cadre de dépense à moyens termes (CDMT) et d'un plan d'investissement annuel (PIA), dont les coûts respectifs s'élèvent à : **659.705.000 F CFA**, et à **229.677.700 FCFA**.

Afin d'assurer la dynamique qu'impulse et impose la mise en œuvre du PCD, le comité de pilotage préalablement mis sur pied pour veiller à la bonne actualisation du plan de développement, a automatiquement été remplacé par un comité communal de suivi –évaluation (CCSE) à l'issue d'un arrêté communal.

Aussi, dans le souci d'assurer un bon marketing du PCD, il a été élaboré un plan de communication qui prévoit notamment la création d'un site Web pour la Commune. C'est dans ce contexte qu'a été adopté par le conseil municipal et approuvé par le Préfet.

En somme, il ressort clairement que la mise en œuvre du PCD de NKOTENG sera articulée autour des secteurs économique et social. Dans le secteurs de l'économie, la Commune devra s'atteler à la formation et l'encadrement des agriculteurs, l'amélioration de l'accès à l'énergie électrique avec l'extension sur environ 75km, l'aménagement d'environ 80 km de route en milieu rural ; le social avec l'amélioration de l'accès à l'éducation de 50 %, l'amélioration de 50% de l'accès à l'eau potable, et enfin l'amélioration de l'accès aux TIC aux télécommunications et à la communication où l'on enregistre encore une multitude de zones d'ombre. Enfin sur la gouvernance locale, la Commune doit améliorer son système de recouvrement et créer des projets porteurs afin de relever le niveau de ses recettes propres qui actuellement s'élèvent à environ **160 607 718**FCFA seulement.

FICHE SIGNALÉTIQUE

Date de création :	Décret n 92/127 du 26/06/1992
Superficie	2250 km ²
Population :	21 551hbs (pour 10063 hommes et 11488 femmes)
Principaux groupes Ethnique :	Groupement Nkoteng Chefferie : Yekaba, Yedjanga, Yalinna, Yebiyanga, yemballa, Sodjom OuassaBabouté : Yebekanga, Yalinna, Yambone, Djabili, Yatol, yampè, yapo'o,
Climat :	Type subéquatorial forestier avec 02 Saisons pluvieuses et 02 saisons sèches
Relief :	Relief plateau haut 650 à 700m avec des légers pics comme le mont Angouma (1350m) et le mont Elap (960m)
Cours d'eau	01 fleuve : Sanaga ; Des rivières et ruisseaux dont Tédé, Yingnang, Mendibi, Sélé, Evii, Nia, Ngaga, Ndakoura, et Banga on peut ajouter à ceci des sources naturelles.
Nombre chefferies	Chefferies de 2 ^e degré : 02 Chefferies de 3 ^e degré : 13 dont 01 seule dans l'espace urbain
Activités économiques :	Industrie (SOSUCAM), PME, Agriculture, Commerce, Elevage, Transport, Tourisme, Pêche, Chasse, Artisanat,
Infrastructures sociales	Education de base :12 Ecoles Maternelles, 23Ecoles Primaires ;
	Enseignements secondaires : 01 Lycée Bilingue, 01 lycée d'enseignement général, 01 Lycée Technique 01 Collège Adventiste ; 01 CES, Enseignement Professionnel : 01 SAR/SM
	Sante : 01 CMA, 01 CSI,01 case de santé 07 centre santé privés,01 Hôpital Baptiste et Hôpital SOSUCAM
	Infrastructures psychosociales : 01 CMPJ, 01 centre social, 01 sous-préfecture, 01 Hôtel de ville, 02 marchés, 12 forages, 17 puits,09 autres points d'eaux,11 transformateurs, 01 gare routière, routes non bitumées (environ 87 km)
Conseiller Municipal	23conseillers sur 25 dont 02 décédés
Personnel communal	31 personnels dont 09 femmes et 22 hommes
Patrimoine communal :	01 GPS, 06 imprimantes, 01 photocopieuse, 01 groupe électrogène, 02 camions benne, 01 véhicule de marque Prado, 02 tricycles, 15 armoires, 15 bureaux, 80 chaises, 04 ordinateurs Desktop, 06 fauteuils de bureau, 05 ordinateurs portables, 17 tables de bureau, 01 abattoir, 01 maison d'habitation, 01 Bureaux de la perception et du commissariat de sécurité, 01 salle de classe, 01 boucherie, 01

	château d'eau(02 forages), 01 gare routière, 01 hangar de marché, 01 hôtel de ville, un bloc de latrines publiques, 01 tribune officielle, Un patrimoine foncier estimé 7437,93 m ² Camions benne en panne, latrines fonctionnelles
Réseau de relation :	FEICOM, CVUC, CCD, UE (ARC EN CIEL) , PNDP
Principales forces :	<ul style="list-style-type: none"> • Disponibilité de réseaux de téléphonie mobile (MTN, Orange, CAMTEL NEXTELL) • Existence de partenariats entre la Commune et d'autres institutions • Présence des plusieurs services Déconcentrés de l'Etat Paiement régulier des salaires
Principales faiblesses :	<ul style="list-style-type: none"> • Insuffisance du matériel de travail dans les services communaux ; • Inexistence d'un plan de gestion des carrières • Inexistence du profil de carrière • Élaboration du budget peu participative • Non implication des populations dans l'élaboration et le suivi du budget • Faible système de communication sur le Budget • Absence de personnel spécialiste de la gestion et d'entretien du patrimoine • Insuffisance des partenaires de développement. • Absence d'une politique formelle de recherche des partenariats • Absence de commission technique en charge de la coopération décentralisée au sein du Conseil municipal
Opportunités industrielle	<ul style="list-style-type: none"> • Disponibilité des terres fertiles propices à l'agriculture • Présence de la route nationale N° 2 • Présence d'une élite forte ; • Existence d'une forêt riche en produits ligneux et non-ligneux ; • Climat favorable aux activités agropastorales • Présence d'une entreprise SOSUCAM
Obstacles :	<ul style="list-style-type: none"> • Mauvais état du réseau routier interne • L'incivisme fiscal de certains contribuables • L'insuffisance du matériel roulant et de travail • Déficit énergétique (Coupures intempestive de l'énergie électrique) • Insuffisance de matériel pour les grands travaux • Mauvais état et non fonctionnalité de certains biens • L'enclavement de certaines localités de la Commune

LISTE DES ABRÉVIATIONS

AEP	:	Adduction d'Eau Potable
AER	:	Agence d'Electrification Rurale
AGR	:	Activités Génératrices De Revenus
BIP	:	Budget d'Investissement Public
CA	:	Comptes Administratifs
CAC	:	Centimes Additionnels Communaux
CAMTEL	:	Cameroon's Télécommunications
CC	:	Comité de Concertation
CCC	:	Cadre Chargé des Communautés
CCD	:	Cadre Communal de Développement
CCD	:	Centre Chrétien de Développement
CCF	:	Cadre Communal Financier
CDMT	:	Cadre de Dépenses àMoyen Terme
CEAC	:	Centre d'Education et d'Animation Communautaire
CEP	:	Certificat d'Etudes Primaires
CES	:	Collège d'Enseignement Secondaire
CETIC	:	Collège d'Enseignement Technique Industriel Et Commercial
CG	:	Comité de Gestion
CMA	:	Centre Médical d'arrondissement
CMPJ	:	Centre Multifonctionnel dePromotion Des Jeunes
CNPS	:	Caisse Nationale de Prévoyance Sociale
CNPS	:	Caisse Nationale de Prévoyance Sociale
COPIL	:	Comité de Pilotage
CRTV	:	Cameroon Radio and Télévision
CSI	:	Centre de Santé Intégré
CTD	:	Collectivité Territoriale Décentralisée
CVUC	:	Communes et Villes Unies du Cameroun
DD	:	Délégué Départemental
DEUC	:	Diagnostic de l'Espace Urbain Communal
DIC	:	Diagnostic Institutionnel Communal
DPNV	:	Diagnostic Participatif Niveau Village
DSCE	:	Document de Stratégies Pour La Croissance Et l'Emploi
ECAM	:	Enquête Camerounaise Ménages
EDS	:	Enquête Démographique et Sociale
ENIEG	:	Ecole Normale des Instituteurs de l'Enseignement Général
OEV	:	Orphelins et Enfants Vulnérables
ENEO	:	Energie Of Cameroun
EP	:	Ecole Publique
EPC	:	Eglise Presbytérienne Camerounaise
ESF	:	Economie Sociale et Familiale
FEICOM	:	Fonds d'Equipement et d'Intervention Intercommunale
FNE	:	Fonds National de l'Emploi
GIC	:	Groupement d'Initiative Commune
HIMO	:	Haute Intensité de Main d'Oeuvre
INS	:	Institut National de la Statistique
IRAD	:	Institut de Recherche Agronomique pour le Développement
IST	:	Infection Sexuellement Transmissible
MINADER	:	Ministère de l'Agriculture et du Développement Rural
MINAS	:	Ministère des Affaires Sociales
MINDDEVEL	:	Ministère de La Décentralisation et du Développement Local
MINCOMMERCE	:	Ministère du Commerce

MINDCAF	:	Ministère des Domaines, du Cadastre et des Affaires Foncières
MINEDUB	:	Ministère de l'Education de Base
MINEE	:	Ministère de l'Eau et de l'Energie
MINEPDED	:	Ministère de l'Environnement, de la Protection de la Nature et du Développement Durable
MINEPIA	:	Ministère de l'Elevage, des Pêches et des Industries Animales
MINFI	:	Ministère des Finances
MINFOF	:	Ministère des Forêts et de la Faune
MINHDU	:	Ministère de l'Habitat et du Développement Urbain
MINMIDT	:	Ministère des Mines, de l'Industrie et du Développement Technologique
MINJEC	:	Ministère de La Jeunesse et de l'Education Civique
MINPOSTEL	:	Ministère des Postes et Télécommunications
MINPROFF	:	Ministère de la Promotion de la Femme et de la Famille
MINSANTE	:	Ministère de la Santé
MINTOUL	:	Ministère du Tourisme et des Loisirs
MINTP	:	Ministère des Travaux Publics
MTN	:	Mobile Télécommunications Network
OAL	:	Organisme d'Appui Local
ODD	:	Objectifs de Développement Durable
ONG	:	Organisation Non Gouvernementale
OP	:	Organisation des Producteurs
PAIJA	:	Programme d'Appui aux Jeunes Agriculteurs
PAJER-U	:	Programme d'Appui à la Jeunesse Rurale et Urbaine
PCD	:	Plan Communal de Développement
PDC	:	Plan de Développement Communal
PDL	:	Plan de Développement Local
PFNL	:	Produits Forestiers Non Ligneux
PIA	:	Programme D'Investissement Annuel
PM	:	Premier Ministre
PME	:	Petite et Moyenne Entreprise
PMH	:	Pompe à Motricité Humaine
PNDP	:	Programme National de Développement Participatif
PUGDT	:	Plan d'Utilisation et de Gestion Durable des Terres
PV	:	Procès-Verbal
SAR/SM	:	Section Artisanale Rurale/Section Ménagère
SCNPD	:	Service Civique National de Participation du Développement
TDR	:	Termes de Référence
TIC	:	Technologies de l'Information et de la Communication
UFA	:	Unité Forestière Aménagée
VIH/SIDA	:	Virus de l'Immunodéficience Humaine/Syndrome de l'Immunodéficience Acquise

LISTE DES TABLEAUX

Tableau 2 : Récapitulatif de l'élaboration du DIC 25

Tableau 3 : Récapitulatif élaboration du DIC	26
Tableau 4 : Récapitulatif élaboration du DPNV	27
Tableau 5 : Récapitulatif Consolidation des Données du Diagnostic et Cartographie -----	28
Tableau 6: Récapitulatif planification	28
Tableau 7 : comité communal de suivi et d'évaluation du PCD	Erreur !
Signet non défini.	
Tableau 8 : liste des villages de la Commune de Nkoteng.	32
Tableau 9 : Principales essences forestières de la Commune	1
Tableau 10: Quelques espèces fauniques de la Commune	2
Tableau 10: Quelques espèces fauniques de la Commune	2
Tableau 11 : population de la Commune de Nkoteng	3
Tableau 12: Répartition de la population par tranche d'âge selon le milieu	4
Tableau 13 : distance des villages par rapport à l'espace urbain de Nkoteng	4
Tableau 14 : quelques repères historiques de la Commune	53
Tableau 14 : quelques repères historiques de la Commune	53
Tableau 15 : Principales cultures pratiquées	54
Tableau 16 : de Présentation de la situation de l'élevage par type de spéculation	55
Tableau 17 : Présentation de la situation sur la pêche	57
Tableau 18 : organisation des commissions techniques	60
Tableau 19 : Forces et faiblesses de la Commune	61
Tableau 20 : Axes de renforcement de la Commune	62
Tableau 21 : récapitulatif de l'Etat de fonctionnement des points d'eau selon leur nature dans la Commune	65
Tableau 23 : Répartition des écoles dans la Commune de Nkoteng	
Tableau 24 : Effectif des élèves dans les écoles de la Commune de Nkoteng	54
Tableau 25 : Encadrement et équipement des établissements de la Commune de Nkoteng	54
Tableau 26 : Etat général des bâtiments scolaires	55
Tableau 27 : Type de matériaux des bâtiments scolaires	55
Tableau 28 : Situation de l'aménagement des établissements scolaires de la Commune de Nkoteng	56
Tableau 29 : Infrastructures marchandes de la Commune de Nkoteng	56
Tableau 30: Situation des équipements sanitaires dans la Commune	58
Tableau 31 : Répartition du personnel sanitaire dans la Commune de Nkoteng	58
Tableau 32 : Situation des équipements sanitaires dans la Commune de Nkoteng	59
Tableau 33 : Situation de l'aménagement des formations sanitaires dans la Commune de Nkoteng	59
Tableau 34 : Etat des bâtiments des formations sanitaires de la Commune de Nkoteng.....	59

Tableau 35 : Infrastructures marchandes de la Commune	63
Tableau 36: récapitulatif de l'état sommaire du réseau routier de la Commune	63
Tableau 37: Matrice diagnostic des ressources naturelles	65
Tableau 38 : Matrice des données sur la petite enfance à l'échelle communale	66
Tableau 41 : Synthèse des données sur le VIH/SIDA	69
Tableau 42 : économie locale	70
Tableau 43 : Matrice de captage de la gravité des problèmes, contraintes et identification des mesures d'adaptation aux changements climatiques	72
Tableau 44 : Situation sur l'état des lieux des interventions sur l'environnement	73
Tableau 45: Principaux problèmes et besoins identifiés et consolidés par secteur	73
Tableau 46 : Esquisse de plan d'utilisation des terres	102
Tableau 48 : cout estimatif du PCD	144
Tableau 49. : Synthèse des 08 microprojets prioritaires de la Commune de Nkoteng	Erreur !
Signet non défini.	
Tableau 50: évaluation de la capacité d'investissement de la Commune de NKOTENG	148
Tableau 51 : Ressources propres mobilisables sur 5 ans	148
Tableau 52 : RANKING/ORDRE DE FINANCEMENT DES VILLAGES	149
Tableau 53 : Determination Du Niveau D'accès Aux Services Sociaux De Base	151
Tableau 54: ressources mobilisables (éléments de cadrage des crédits transférés et autres partenaires)	152
Tableau 55 : Elaboration des programmes techniques (sur 05 ans)	153
Tableau 56 : synthétique des programmes et Actions	157
Tableau 57 : ACTION 1 ÉDUCATION DE BASE	Erreur !
Signet non défini.	
Tableau 58 : Action 2 : EAU	165
Tableau 59 : Action 1 : Sports	168
Tableau 60 : Action 2 culture	168
Tableau 61 : Action 3 : jeunesse	169
Tableau 62 : Action 1 agriculture	170
Tableau 63 : Action 2 ENERGIE	170
Tableau 64 : Action 3 infrastructures économiques	172
Tableau 65 : Action 4 Assainissement	174
Tableau 66 : Action 1 Gouvernance Locale sur les activités découlant essentiellement des axes de renforcement du DIC	175
Tableau 67 : Action "Communication communale	176
Tableau 68 :Niveau de prise en compte des ODD par les programmes	Erreur !
Signet non défini.	
Tableau 69 : Cadre de Dépenses à Moyen Terme (CDMT) 2019-2021 à usage de la Commune	186
Tableau 70 : Cadre de Dépenses à Moyen Terme (CDMT) II/ Banque des projets à usage des sectoriels et des partenaires 2019-2021	Erreur !
Signet non défini.	

Tableau 71 : Synthèse des microprojets du CDMT	189
Tableau 72 : Impacts environnementaux positifs des microprojets	190
Tableau 73: Impacts environnementaux négatifs des microprojets	191
Tableau 74 : plan sommaire de gestion environnementale et Amélioration de l'offre des services sociaux de base du CDMT	193
Tableau 75 : cout du plan sommaire de gestion environnementale et Amélioration de l'offre des services sociaux de base du CDMT	194
Tableau 76 : Le plan de gestion environnementale et Amélioration de l'offre des services sociaux de base et les mesures d'optimisation du CDMT	194
Tableau 77 : Plan d'investissement Annuel 2019	196
Tableau 78 : plan de développement des personnes vulnérables (EOV, handicapées, vieillards etc.)	197
Tableau 79 :synthèse des couches vulnérables	198
Tableau 80 : coût estimatif du PIA	202
Tableau 81 : plan de passation des marchés du PIA 2018	203
Tableau 82 : Indicateurs de suivi et d'évaluation du PIA	209
Tableau 83 : Dispositif du reporting	210
Tableau 84: Modèle de tableau de suivi des réunions	211
Tableau 85: Plan de communication à court terme	215

LISTE DES PHOTOS

Photo n°2 : vue de l'installation des membres du comité de	
<i>Photos 3 et 4 : vues des participants à l'atelier de planification</i>	29
<i>Photos 5 et 6 : vue de la divagation des bêtes à Nkoteng</i>	56
<i>Photo 7 : point d'eau en panne du lycée classique de qnqkoteng</i>	64
<i>Photo 8 : vue du seul point d'eau existant du village Messeng</i>	65
<i>Photo 9 : source aménagée non fonctionnelle à Nkoteng</i>	65
<i>Photo10 : Point d'eau en panne de Ndoumba</i>	65
<i>Photo 11 : école publique Andom</i>	55

LISTE DES CARTES

CARTE 1 : CARTE LOCALISATION DE LA COMMUNE DE NKOTENG	Erreur !
Signet non défini.	
CARTE 2 : CARTE DES POPULATIONS DES POPULATIONS PAR VILLAGE	1
CARTE 3 : INFRASTRUCTURES HYDRAULIQUES	53
CARTE 4 : CARTE SCOLAIRE	57
CARTE 5: INFRASTRUCTURES SANITAIRES	60
Carte 6 : Énergie électrique	62
Carte 7 : Écarte routière	64

LISTE DES GRAPHIQUES

Figure 1 : Répartition de la population par tranche d'âge selon le milieu	4
Figure 2 : Diagramme des programmes	158
Figure 3 : diagramme des Actions	159

LISTE DES ANNEXES

I-INTRODUCTION

I. INTRODUCTION

1.1. CONTEXTE ET JUSTIFICATION

L'atteinte de nouveaux objectifs mondiaux pour éradiquer la pauvreté, protéger et garantir la prospérité pour tous, ont été adoptés par l'Assemblée générale des Nations Unies dans le cadre d'un nouveau programme de développement Durable. Cette transition partant des Objectifs du Millénaire pour le Développement aux Objectifs de Développement Durable dénote de ce qu'il reste toujours d'importants défis pour l'opérationnalisation de ces objectifs à l'échelle des pays. On identifie, entre autres, la difficulté de tenir compte des interactions entre des objectifs quelquefois divergents, la gouvernance nationale du développement durable et les modes de mesure et de reddition de comptes nécessaires pour effectuer le suivi de ces ODD sur 15 ans et dont l'évaluation est prévue en 2030. L'Etat du Cameroun qui comme beaucoup d'autres Etats dans le monde doit s'arrimer à ces objectifs. Ainsi sur les 169 cibles des 17 ODD, seulement 90 cibles ont été contextualisées, soit 84% des 107 conceptualisables. S'agissant de la mise en œuvre des 18 cibles des ODD, le Cameroun en a suivi 17. Il s'agit notamment de la cible 1c visant à réduire de moitié entre 1990 et 2015 la proportion de la population qui souffre de la faim et de la cible 6a qui a stoppé depuis 2015 la propagation du VIH/SIDA et commence à inverser la tendance. La prise en compte des ODD dans le PCD, se justifie par le souci du gouvernement d'intégrer dans tous les documents de planification au niveau national les stratégies des secteurs tels que : la santé, la faim, la pauvreté, l'éducation, l'eau et l'énergie. Dans cette optique, le PCD doit s'arrimer à la vision de développement du Cameroun à l'horizon 2035 élaborée préalablement dans le DSCE sur 10 ans et dont l'évaluation est prévue en 2020. Cette dernière s'énonce en ces termes :

À l'horizon **2035**, « **LE CAMEROUN : UN PAYS EMERGENT, DEMOCRATIQUE ET UNI DANS SA DIVERSITE** ».

Elle s'appuie sur les résultats des études rétrospectives, le recensement des besoins et aspirations des populations et les ambitions des politiques. En particulier, elle systématise les aspirations et visions exprimées par les différents acteurs et se résume comme suit :

- une nation unie, solidaire et jouissant d'un environnement de paix et de sécurité ;
- une démocratie réelle, forte et juste ;
- une administration décentralisée et au service du développement ;
- une économie prospère et dotée d'infrastructures performantes ;
- une économie basée sur l'intégration sous régionale et régionale ainsi que sur l'insertion internationale ;
- une démographie à croissance maîtrisée ;
- Une Nation favorisant l'égal accès des femmes et des hommes aux mandats électoraux et fonctions électives autant que leur égalité professionnelle ;
- une femme au rôle social renforcé et économiquement autonome ;
- une famille stable et harmonieuse ;
- un accès équitable de tous aux services sociaux de base de qualité ;
- une justice indépendante et accessible à tous ;
- un niveau résiduel de pauvreté, d'analphabétisme et d'exclusion sociale ;
- une culture camerounaise affirmée dans son unité plurielle, attrayante et exportable au plan international ;

- un niveau de chômage et de sous-emplois résiduel ;
- une jeunesse bien formée exaltant le mérite et l'expertise nationale ;
- une allocation équitable de ressources entre villes et campagnes et entre les régions du pays.

Cette vision de développement du Cameroun va désormais s'appuyer sur le processus de décentralisation qui se met progressivement en œuvre. Ce dernier est sous-tendu par un cadre juridique constituant l'essentiel du nouveau dispositif législatif qui fixe les règles générales applicables en matière de décentralisation territoriale parmi lesquels la loi N°2004/017 du 22 Juillet 2004 dite d'orientation de la décentralisation et abrogeant certaines dispositions des lois de 1974 et 1987 portant organisations communales.

. Cette loi définit la décentralisation comme un transfert par l'État aux collectivités territoriales décentralisées, des compétences particulières et de moyens appropriés pour leur autodétermination. La décentralisation constitue donc l'axe fondamental de promotion du développement, de la démocratie et de la bonne gouvernance au niveau local.

C'est dans ce contexte que le PNDP dans sa mission d'appui aux Communes en matière de décentralisation et de développement local, arrivé à sa troisième phase dite phase de consolidation, met l'accent sur l'actualisation des PCD. C'est dans cette dynamique novatrice que la Commune de NKOTENG a été éligible en 2017 par le PNDP en vue de l'actualisation de son plan communal de développement élaboré en 2012 donc 05 ans auparavant.

1.2. OBJECTIFS DU PCD

1.2.1. Objectif global

Doter la Commune d'une vision de développement élaborée à l'issue d'un processus participatif. Maîtriser l'espace géographique et l'organisation socioculturelle de la Commune

1.2.2. Objectifs spécifiques

- Réaliser la monographie de la Commune
- Mener un diagnostic participatif
- Élaborer une planification stratégique
- Présenter les ressources mobilisables par la Commune
- Élaborer les programmes techniques sur cinq ans
- Programmer les investissements
- Elaborer le cadre socio-environnemental sommaire des investissements du CDMT et du PIA
- Mettre en place un dispositif de suivi-évaluation de la mise en œuvre du PCD et un mécanisme de promotion du PCD

1.3. STRUCTURE DU DOCUMENT

Le présent document s'articule autour de :

Le Résumé

De façon succincte, cette partie présente les différentes articulations du PCD. On peut y retrouver le cout du PCD, du CDMT ET du PIA.

L'introduction

Elle présente ici le contexte de développement qui prévaut dans l'actualisation du PCD notamment l'arrimage de celui-ci aux DSCE, et aux ODD.

La méthodologie

Elle présente les 07 différentes étapes du processus de planification communale qui ont prévalu dans l'actualisation du PCD de NKOTENG.

Les Résultats du Diagnostic

Cette partie présente Le diagnostic de l'institution communale (DIC), le diagnostic de l'espace urbain communal (DEUC) et le diagnostic participatif niveau villages (DPNV) qui ont été menés sur une base participative dans 28 secteurs d'activités

La Planification

Elle présente la projection de développement de la Commune dans différents secteurs d'activités à travers les cadres logiques.

Le cadrage budgétaire

Cette phase, à travers l'examen des 03 derniers comptes administratifs a consisté à la recherche des sources de financement des projets sur ressources propres de la Commune afin de procéder à une planification quinquennale des projets prioritaires sur la base du Ranking.

La Liste des projets prioritaires

Lors des diagnostics participatifs, les populations sur une base participative c'est à dire de par un consensus ou un croisement des besoins de groupes socio-professionnels hommes femmes et jeunes ; ont identifiés dans chaque village y compris l'espace urbain 08 projets prioritaires dont 05 sociaux et 03 économiques.

Le Ranking des villages

DANS un souci d'équité et de justice de la part de l'exécutif, il s'est agi pour de de planifier les projets sur la base d'un classement des villages, des moins nantis à ceux qui le sont moins.

Les ressources mobilisables

Il s'est agi ici pour l'exécutif de présenter les différentes sources de financement de la Commune qui servir de base foncière en termes de planification opérationnelle.

La planification stratégique

Il est question dans cette partie d'organiser une planification quinquennale sur ressources propres de la Commune et sur la base du ranking et des projets prioritaires des villages.

La Planification opérationnelle

Elle a consisté à une élaboration du CDMT, du PIA du plan de passation des marchés (PPM), du Plan opérationnel en faveur des populations vulnérables, et du Cadre Sommaire de Gestion Socio environnementale).

Le Mécanisme de suivi-évaluation

Afin d'impulser la dynamique qu'impose la mise en œuvre du PCD, cette partie présente le comité de suivi-évaluation et les tâches qui lui incombent dans le cadre de cette activité.

Le Plan de communication

Cette partie présente les stratégies que la Commune doit mettre en œuvre pour faire le marketing de son PCD.

La Conclusion

Les Annexes

II.MÉTHODOLOGIE

II.MÉTHODOLOGIE

L'actualisation du PCD de NKOTENG a obéi à une approche méthodologique participative. À cet effet, les travaux ont été conduits par des équipés de facilitateurs pluridisciplinaires de l'OAL CCD. Des outils de travail se sont inspirés du manuel du praticien au processus d'élaboration des PCD mis à la disposition de l'OAL par le PNDP.

Ainsi, suivant ce guide, les différentes étapes du déroulement du processus d'actualisation du PCD ont été observées de façon scrupuleuse et méticuleuse. Il s'est agi des 07 étapes ci-après :

- La préparation
- Le diagnostic participatif DIC, DEUC, DPNV et restitution à la Commune
- La consolidation des données des diagnostics DIC, DEUC, DPNV et restitution à la Commune
- La mobilisation des fonds
- La planification
- La programmation
- Le suivi- évaluation

2.1. LA PREPARATION DE L'ENSEMBLE DU PROCESSUS

Cette étape se justifie par la nécessité d'une sensibilisation, d'une responsabilisation et d'une synergie d'actions des acteurs impliqués dans le processus.

2.1.1. Récapitulatif du processus de préparation

TABLEAU 1 : RÉCAPITULATIF DU PROCESSUS DE PRÉPARATION

SEQUENCES	ACTIVITES	TACHES	DATES	OUTILS	RESULTATS	ACTEURS IMPLIQUES
Préparation administrative	La prise de contact avec l'exécutif communal et l'examen du cahier de charge de l'oal	La prise de contact avec l'exécutif communal et l'examen du cahier de charge de l'oal Négociation de la date de l'atelier de lancement des activités	Mai 2017	Rencontre entre l'oal et l'exécutif	Accord sur le cahier de charge et contrat signé du	Coordonnateur oal, chef de mission Le maire
	Atelier de lancement du processus D'actualisation du pcd	Présentation du cahier de charge de l'oal Présentation processus d'actualisation Présentation de l'équipé de l'oal Présentation La mise en place du comité de pilotage	02 août 2017	Guide méthodologique de planification/pndp	Tous les acteurs impliqués sont sensibilisés sur la méthodologie de travail et les différentes phases	Préfet du département de la haute sanaga Exécutif communal Chefs religieux et traditionnels Populations Pndp Oalccd Sectoriels Minepat
Préparation pédagogique	Renforcement des capacités du personnel de l'oal	Restitution aux planificateurs de la formation en planification communale tenue à mbalmayo du 02 au 12 avril 2017	11 au 13 avril 2017	Dossier de formation du pndp	Capacités du personnel de l'oal renforcées Chefs d'équipés identifiés	Chef de mission, chefs d'équipés Coordonnateur de l'oal
	Renforcement des capacités du personnel de l'oal	Restitution de la formation en planification communale au copil	Mai 2017	Dossier de formation du pndp	Capacités du copil renforcées	Chef de mission, Copil Coordonnateur de l'oal



Photo 1: vue de l'installation des membres du comité de pilotage de la Commune de Nkoteng

2.2. COLLECTE DES INFORMATIONS ET TRAITEMENT

2.2.1. L'élaboration du DIC

Tableau 2 : Récapitulatif de l'élaboration du DIC

Sequences	Activites	Taches	Dates	Outils	Resultats	Acteurs impliqués
Préparation administrative	L'élaboration d'un chronogramme d'activités soumis à l'appréciation des responsables communaux	La prise de contact avec l'exécutif communal et l'examen du cahier de charge de l'oal Négociation de la date de l'atelier de lancement des activités	03-17 août 2017	Rencontre entre l'oal et l'exécutif	Accord sur le cahier de charge et contrat signé du	Coordonnateur oal, chef de mission Le maire
Préparation pédagogique	L'identification et la constitution de l'échantillon/cibles/personnes ressources	Préparation de lettres d'information aux sectoriels Chronogramme de travail avec le personnel communal	18 juillet 2017	-	Capacités du personnel de l'oal renforcées Chefs d'équipés identifiés	Chef de mission, chefs d'équipés Coordonnateur de l'oal
	Identification au sein de l'oal, des chefs d'équipé	préparation des fiches de collectes des données Mise à disposition de la logistique aux équipés (papier kraft, markers, bics, blocs note, rames de papier etc.)	15-27 juillet 2017	-	Chefs d'équipés identifiés équipés constitués	Chef de mission Chefs d'équipés Sectoriels Exécutif et personnel communal
Diagnostic	Déploiement sur le terrain	Repartition des	03-	Fiches de	Données	Chef de

Sequences	Activites	Taches	Dates	Outils	Resultats	Acteurs impliqués
institutionnel communal (dic)		taches Collectes des données	17août 2017	collectes des données lss Collecte des coordonnées gps des infrastructures	ressources humaines, financières, collectées Informations sectorielles collectées	mission Chefs d'équipés Sectoriels Exécutif et personnel communal
	Rédaction du dic	Constitution des équipés de rédaction Répartition selon les parties du document	20-27 août 2017	Canevas rédaction du dic	Rapport du dic rédigé	Chef de mission, chef d'équipés
	Restitution du dic	Présentation des résultats du dic	30 août 2017	-	Résultats du dic amendés	Oal Copil Pndp

2.2.2. Élaboration du DEUC

Tableau 3 : Récapitulatif élaboration du DIC

Sequences	Activites	Taches	Dates	Outils	Resultats	Acteurs impliqués
Préparation administrative	L'élaboration d'un chronogramme d'activités soumis à l'appréciation des responsables communaux	La prise de contact avec l'exécutif communal et l'examen du programme de travail	03-17 août 2017	Rencontre entre l'oal et l'exécutif	Accord sur le programme de travail	coordonnateur oal, chef de mission Le maire
Préparation pédagogique	L'identification et la constitution de l'échantillon/cibles/personnes ressource	Préparation de lettres d'information aux chefs de quartiers Identification des corps de métiers	18 juillet 2017	-	Corps de métiers identifiés Chefs de quartiers informés	Chef de mission, chefs d'équipés
	Identification au sein de l'oal, des chefs d'équipé	Préparation des fiches de collectes des données Mise à disposition de la logistique aux équipés (papier kraft, markers, bics, blocs note, rames de papier etc.)	15-27 juillet 2017	-	Chefs d'équipés identifiés Equipés constituées	Chef de mission Chefsd'équipés
Diagnostic de l'espace urbain communal (deuc)	Déploiement sur le terrain	Répartition des taches Collectes des données	03-17 août 2017	Fiches de collectes des données lss Collecte des coordonnées gps des infrastructures	Problèmes et besoins corps de métiers identifiés Comités de quartiers installés %ise en place des comités de développement	Chef de mission Chefs d'équipés Corps de métiers Chefs de quartiers

Sequences	Activites	Taches	Dates	Outils	Resultats	Acteurs impliqués
					des quartiers (cdq)	
	Rédaction du deuc	Constitution des équipés de rédaction Répartition selon les parties du document	20-27 août 2017	Canevas rédaction du deuc	Rapport du dic rédigé	Chef de mission, chef d'équipés
	Restitution du deuc	Présentation des résultats du deuc	30 août 2017		Résultats du deuc amendés	Oal Copil Pndp Corps de métiers Chefs de quartiers

2.2.3. Elaboration du DPNV

Déroulée pendant 01 mois, cette étape de diagnostic a concerné les 13 villages/chefferies de 3^{ème} degré de la Commune. L'OAL a constituée 03 équipés de 04 planificateurs avec à la tête de chacune un chef d'équipe. L'équipé avait à sa charge 03 villages et devait passer 04 jours par village afin d'espérer dérouler de façon exhaustive tous les outils de diagnostic participatif. Le tableau ci-dessous fait l'économie de toute cette phase.

Tableau 4 : Récapitulatif élaboration du DPNV

Sequences	Activites	Taches	Dates	Outils	Resultats	Acteurs impliqués
Préparation administrative	L'élaboration d'un chronogramme d'activités soumis à l'appréciation de la commune	Constitution des axes de diagnostic	03-17 août 2017	Rencontre entre l'oal et l'exécutif	Accord sur programme de travail	Coordonnateur oal, chef de mission Le maire
Préparation pédagogique	L'identification et la constitution de l'échantillon/cibles/personnes ressource	Préparation de lettres d'information aux chefs de villages	05-12 août 2017	-	Chefs de villages informés	Chef de mission, chefs d'équipés
	Identification au sein de l'oal, des chefs d'équipé	préparation des fiches de collectes des données Mise à disposition de la logistique aux équipés (papier kraft, markers, bics, blocs note, rames de papier etc.)	12 août 2017	-	Chefs d'équipés identifiés Equipés constituées	Chef de mission Chefs d'équipés Coordonnateur
Diagnostic participatif niveau village (dpnv)	Déploiement sur le terrain	Répartition des tâches Collectes des données	29 nov au 19 décembre 2017	Fiches de collectes des données Profil historique Carte participatives Transect Diagramme de venn Arbres à problèmes Planification	Problèmes et besoins identifiés par secteurs Liste des 08 microprojets prioritaires élaborée Cc mis en place	Chef de mission Chefs d'équipés Chef de villages

Sequences	Activites	Taches	Dates	Outils	Resultats	Acteurs impliqués
				des solutions endogènes Collecte des coordonnées gps des infrastructures.		

2.3. CONSOLIDATION DES DONNEES DU DIAGNOSTIC ET CARTOGRAPHIE

Cette phase a été sanctionnée par la triangulation des informations des différents diagnostics. A l'échelle communale et par secteurs, les données collectées ont été harmonisées et les résultats obtenus de cette consolidation ont été restitués au cours d'un atelier tenu à la Commune où ont pris part : les membres du Comité de pilotage, les sectoriels, l'exécutif municipal, les conseillers municipaux. Au cours de cet atelier, les données de trois diagnostics ont été exprimées et consolidées dans les cadres logiques, chacun représentant un secteur d'activité conformément aux exigences méthodologiques. Ce document de consolidation des données des diagnostics a été validé par l'ensemble des participants à l'atelier, donnant ainsi le quitus pour la tenue de l'atelier de PCD.

Tableau 5 : Récapitulatif Consolidation des Données du Diagnostic et Cartographie

Sequences	Activites	Taches	Dates	Outils	Resultats	Acteurs impliqués
Consolidations des données	Rédaction du rapport consolidé des données dic, deuc, dpnv	Identification de l'équipé de planification répartition des tache	02 janvier au 03 février 2018	Canevas de rédaction du rapport consolidée	Rapport consolide rédigé	Copil, oal Pndp
Restitution du rapport consolide	Présentation des données à, l'échelle communale	Présentations des cartes thématiques Présentation des problèmes et besoins consolidés par secteurs	14 mars 2018	Canevas de rédaction du rapport consolide Fiches de collectes des données Iss consolidées Gps	Rapport consolidé Restitué et amendé	Copil oal Pndp

2.4. ATELIER DE PLANIFICATION, DE MOBILISATION DES RESSOURCES ET DE PROGRAMMATION

2.4.1. La planification

C'est au cours d'un atelier tenu à NKOTENG du 05 au 07 Août 2018 que se sont effectuées la mobilisation des ressources, la planification et la programmation.

Tableau 6: Récapitulatif planification

Sequences	Activites	Taches	Dates	Outils	Resultats	Acteurs impliqués
-----------	-----------	--------	-------	--------	-----------	-------------------

Sequences	Activites	Taches	Dates	Outils	Resultats	Acteurs impliqués
Consolidations des données	Rédaction du rapport consolidé des données dic, deuc, dpmv	Identification de l'équipé de planification répartition des tâches	02 janvier au 03 février 2018	Canevas de rédaction du rapport consolidée	Rapport consolidé rédigé	Oal
Préparation administrative	L'élaboration d'un programme de 03 jours	Constitution des lettres d'invitations Préparation de lettres d'information aux sectoriels chefs de villages, président cc, préfet	15 au 22 février 2018	Rencontre entre l'oal et l'exécutif	Accord sur programme de travail	le préfet, le maire coordonnateur oal, Sectoriels Chefs de villages et cc
Préparation pédagogique	L'identification et la constitution De l'équipe d'animation de l'atelier	Amendement des cadres logiques par les sectoriels ; Distribution des tâches	23 février au 05 mars 2018		L'équipé d'animation constituée	Chef de mission Coordonnateur
	Préparation du matériel de travail	préparation de la logistique (papier kraft, markers, stylo, blocs note, rames de papier, vidéo projecteur, ordinateur etc.)	10 mars 2018		Chefs d'équipés identifiés Equipés constituées	Chef de mission Coordonnateur
Atelier de planification et de mobilisation des ressources	Animation de l'atelier	Validation des cadres logiques Planification opérationnelle Cdmt pia Cgse du cdmt	13 septembre 2018	Cadrage budgétaire Ranking villages Microprojets	Cadres logiques valides Cdmt pia, cgse du cdmt, ppm du pia, plan communication Elaborés	Préfet Maire Minepat Sectoriels conseillers Oal Chef de villages Président cc
Conseil municipal élargi aux sectoriels	Atelier d'approbation du pcd	Validation du pcd	19 septembre 2018			Préfet Maire Sectoriels conseillers Oal Chef de villages Président cc



Photos 3 et 4 : vues des participants à l'atelier de planification

2.5. MISE EN PLACE DU MECANISME DE SUIVI ÉVALUATION PARTICIPATIF

La mise en place d'un mécanisme de suivi –évaluation le CCSE, se justifie par le souci de sensibiliser la population sur la nécessité d'un suivi continu de la mise en œuvre du PCD. Le comité est élargi aux Communautés à la base, aux élus locaux et aux élites.

Ainsi suite à un arrêté communal n° 053, les personnes ci-après ont été nommées membres du comité communal de suivi et d'évaluation.

III. PRÉSENTATION SOMMAIRE DE LA COMMUNE

3.1. LOCALISATION DE LA COMMUNE

La Commune de Nkoteng est située au Cameroun dans la Région du Centre, Département de la Haute Sanaga. Localisée à environ 136 Km de Yaoundé et à 40 km de Nanga-Eboko, cette Commune couvre toute l'étendue de l'arrondissement du même nom avec une superficie évaluée à 2 250 Km². Elle est limitée :

- A l'Est par la Commune de Nanga-Eboko ;
- A l'Ouest par la Commune de Mbandjock
- Au Sud, par la Commune de Lembé Yezoum,
- Au Nord par le fleuve Sanaga, une frontière naturelle la séparant du département du Mbam et Kim

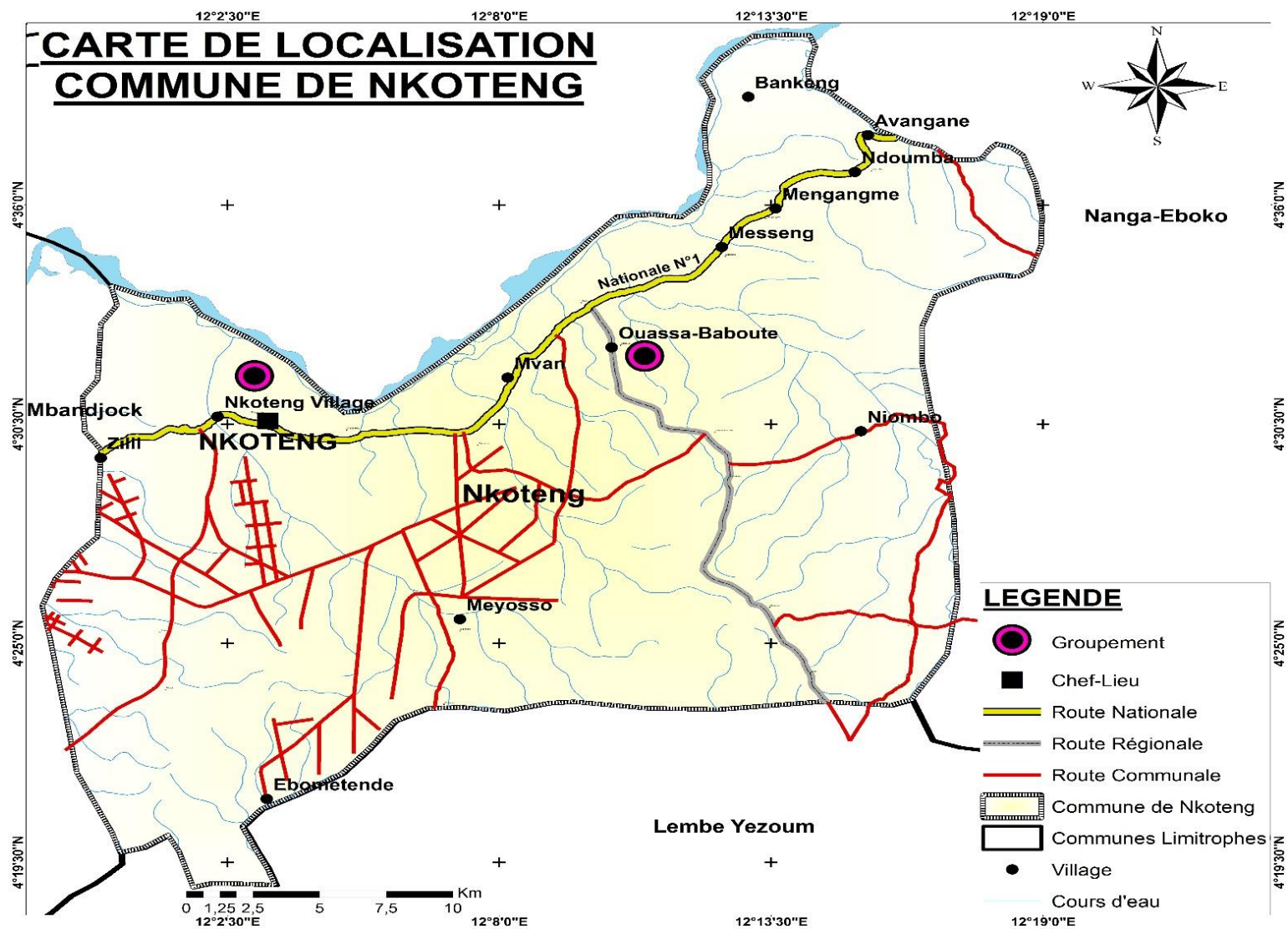
Créée par décret N°92/127 du 26 Juin 1992, la Commune de Nkoteng est née de l'éclatement des Communes de Nanga-Eboko et de Mbandjock. Elle est une Collectivité Territoriale Décentralisée connue sous la dénomination de Commune de Nkoteng. Depuis 1996, deux maires se sont succédé à la tête de cette Commune à savoir :

- **Monsieur ABANDA MEKE Daniel, de 1996 à 2007**
- **Monsieur Ngourang Etienne, de 2007 à aujourd'hui.**

TABLEAU 8 : LISTE DES VILLAGES DE LA COMMUNE DE NKOTENG.

ORDRE	VILLAGE	HAMEAUX	GROUPEMENT
1	MVAN	NDAKOUDA-	GROUPEMENT NKOTENG
2	EBOMETENDE	-	
3	NKOTENG VILLAGE	NGAMBA NKOLOBUDOU	
4	ZILLI	-	
5	MEYOSSO	KOMBO -	
6	MESSENG	MILGAGA-	GROUPEMENT OUASSA BABOUTE
7	MENGANME	-	
8	BANKENG	-	
9	AVANGANE	-	
10	NDOUMBA	NDOMBAN-	
11	NIOMBO	OTORO	
12	OUASSA-BABOUTE	MENDJUI, MEBOE, ELAP	

La Commune de NKOTENG compte 02 cantons pour 13 villages et 05 hameaux géographiquement configurée tels que la présente le tableau ci-dessous



3.2. MILIEU BIOPHYSIQUE

3.2.1. Climat

La Commune de NKOTENG subit l'influence du climat de type subéquatorial forestier, alternant deux saisons sèches et deux saisons de pluies. Elles se répartissent comme suit :

- **Grande saison des pluies : septembre à décembre ;**
- **Petite saison des pluies : mi - mars à mi- juin ;**
- **Grande saison sèche : janvier à mars ;**
- **Petite saison sèche : juin à mi- septembre.**

Les températures annuelles oscillent entre 22 et 28°C.

La pluviométrie se situe entre 1600 et 2000 mmd'eau par an.

3.2.2. Relief

La Commune de Nkoteng est située sur un plateau dont la hauteur est comprise entre 650 et 700 m. Il présente cependant de légers pics tels que le mont Angouma (1350m) et le mont Elap (960m).

3.2.3. Sols

Le sol est de type meuble, sablonneux à certains endroit et noir et argileux à d'autres. On y fait généralement de l'Agriculture, l'élevage, et bien sùre des habitations.

3.2.4. Hydrographie

Elle est riche et variée. La Commune est traversée par le fleuve Sanaga (le plus long fleuve du Cameroun avec 918 Km de long) ainsi que par de nombreuses rivières et ruisseaux. Parmi ceux-ci, on citera Tede, Yingnang, Mendibi, Sélé, Evii et Banga. Notons l'existence de nombreuses sources non aménagées.

Les cours d'eau rencontrés regorgent d'un potentiel halieutique (poissonneux), et minier (sablonneux). Ils sont exploités par les agriculteurs, pour les besoins domestiques (boisson, lessive, cuisson, bain), la pêche et les travaux de construction des bâtiments. On y trouve aussi une faune aquatique constituée essentiellement de : Hippopotames crocodiles, de poissons dont les plus récurrents sont les carpes, les brochets, les capitaines, les silures et les silures panthères.

3.2.5. Végétation et flore

La Commune de Nkoteng est située en une zone de savane arbustive qui occupe près des ¾ de la superficie totale. Le reste est couvert par la forêt. Dans cette forêt, on rencontre de nombreuses essences de bois telles que l'Iroko, le Padouk, le Movingui, le Bolonga, l'Ayous Bosset, le Bété, et le Sapelli Aniégéré. De même, on notera la présence des produits non ligneux tels que le rotin et des fruits sauvages.

TABLEAU 9 : PRINCIPALES ESSENCES FORESTIÈRES DE LA COMMUNE

Nom scientifique	Nom commercial	Nom local	Partie utilisée	Utilisation
<i>Chorophora excelsa</i>	Iroko	Man	Écorce, tronc	Médecine

Nom scientifique	Nom commercial	Nom local	Partie utilisée	Utilisation
				Bois d'œuvre
<i>Irvingiagabonensis</i>	Mango sauvage	Ndo'oapane	Amandes	Alimentation
<i>Entandrophragmacylindrie</i>	Sapelli	-	Tronc	Bois d'œuvre
<i>Triplochitonsacleroxylon</i>	Ayous	-	Tronc	Bois d'œuvre
<i>Guiboursiastesmani</i>	Bubinga	-	Écorce Tronc	Médecine Bois d'œuvre
<i>Distemonanthusbenthamianum</i>	Movingui	-	Tronc	Bois d'œuvre
<i>Terminaliasuperpa</i>	Fraké	-	Tronc	Bois d'œuvre
<i>Diospyroscrafflora</i>	Ebène	mevinè	Tronc	Bois d'œuvre
<i>Rocinedendroneudulis</i>	Ezézang	-	Amande	Consommation humaine
<i>Distemonanthusbenthamianus</i>	Movingui	-	Tronc	Bois d'œuvre
<i>Nauclea diderrichii</i>	Bilinga	-	Tronc	Bois d'œuvre
<i>Gnetum africanum</i>	Okok	okok	Feuilles	Alimentation

3.2.6 La faune

Elle est diversifiée et constituée de petits animaux, de grands animaux, des oiseaux et des reptiles.

TABLEAU 10 : QUELQUES ESPÈCES FAUNIQUES DE LA COMMUNE

Noms communs	Nom locaux	Noms scientifiques	Classe
Porc-épic (Athèreure)	Ngom	<i>Atherurus africanus</i>	11 ^e
Pangolin géant	Okaka	<i>Manisticuspis</i>	10 ^e
Vipère	Pel	<i>Bitisgabonica</i>	
Buffles,	Nyat	<i>Cyncercuscaffermanus</i>	6e
Chimpanzés	Wa'a	<i>Pan troglodytes</i>	1 ^e
Lièvre	Ossel	<i>Cephalophusmonticola</i>	12 ^e
Hérisson (Aulacode)	Mbep	<i>Tryonomisswinderianus</i>	8 ^e
Gorilles	Nguéle	<i>(Gorillagorilla)</i>	2 ^e
Céphalophes à dos noir	-	<i>Cephalophusdorsalis</i>	-
Rats palmistes	Ko'ossi	<i>Cricetomysgambianus</i>	
Écureuils	Ossen	<i>Funisciunuspyrrhopus</i>	
Phocochère	Ngoup		3e
Singe	Ko'o	<i>Cercebussp</i>	5 ^e
Serpent boas	Mbom		-
Varan	Nka'aè		-
Mangouste	Herpestidae		-
Pintade	Mbem	<i>Numididae</i>	-
Perdrix	Opkwal	<i>Linnaeus</i>	-
Epervier	Ndo	<i>Accipitemisus</i>	-
Perroquet	Nkoé'i'i	<i>Psitacuserithacus</i>	-

Même si certaines espèces sont protégées, la chasse est tout de même pratiquée par les populations qui utilisent des armes à feu et des pièges. La faune aquatique est riche et est constituée des nombreuses espèces telles que les silures, les poissons vipère, des carpes, les queues rouges etc.

3.2.7. Ressources minières

L'industrie minière est le secteur économique qui regroupe les activités de prospection et d'exploitation des mines .il concerne l'extension desmineraux de terres rares et des métaux dont le cuivre, le fer ou l'or etc... Une ressource minérale est une concentration de matériaux présents naturellement sous forme solide, liquide ou gazeuse dans la croute terrestre. Dans la commune de Nkoteng en dehors du sable qui se retrouve dans la Sanaga et les bas fonds des cours d'eaux aucune autre ressource jusqu'ici n'a fait l'objectd'une découverte particulière.

3.2.8. Gestion des ressources naturelles

La forêt, la longue chaîne de montagne de l'Ouest, les rochers, Les cours d'eau riches en poissons, les marécages, les carrières de sable et de latérite, les Produits Forestiers Non Ligneux PFNL), les plantes médicinales sont autant de ressources naturelles dont regorge la Commune,

La gestion des dites ressources naturelles est assurée d'une part par l'état à travers le ministère de la forêt et de la faune (cas des UFA) d'autre part par la Commune(cas des forêts communautaires) La gestion des ressources naturelles est aussi assurée par les chefs traditionnels (savane, forêt villageoises, cours d'eau, maraichages) et la plupart des populations (latérite, sable, maraichage, raphia, rotin, plantes médicinales), des minerais (or, saphir...). Des différents diagnostics menés, il ressort que les populations éprouvent des difficultés notoires à exploiter les diverses ressources naturelles. Ceci pour des raisons qui ont trait au manque d'expertise, au manque d'initiative, au manque d'information, au manque de matériel...

3.3. MILIEU HUMAIN

3.3.1. La démographie

TABLEAU 11 : POPULATION DE LA COMMUNE DE NKOTENG

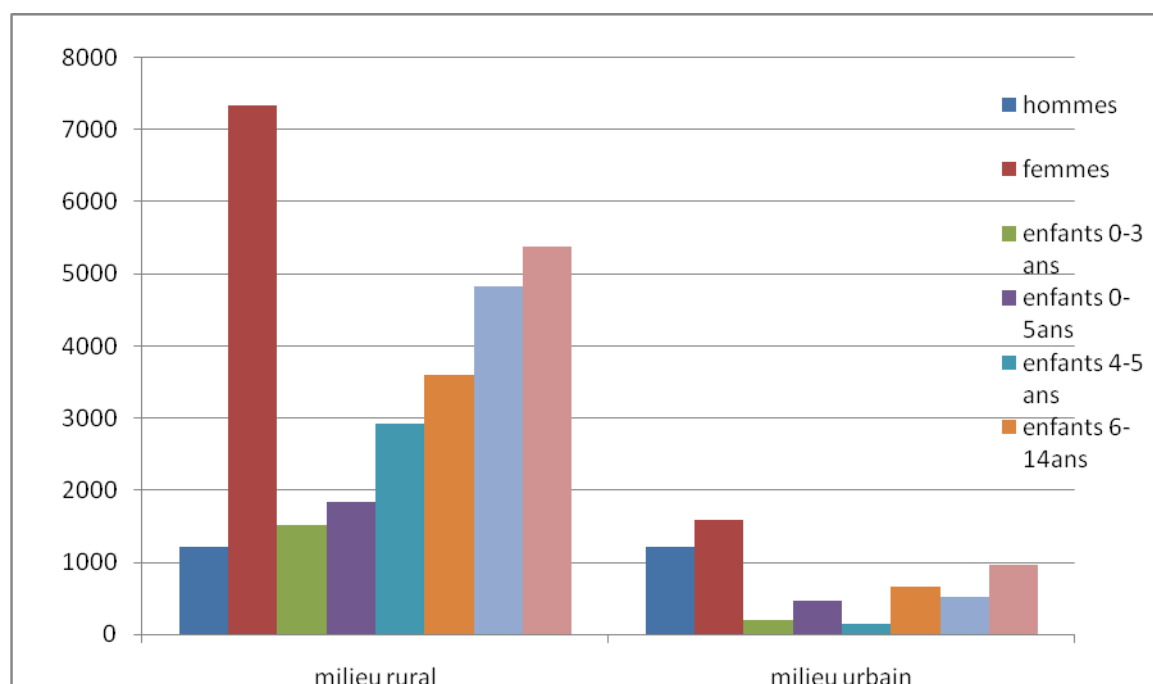
N°	Village/quartier	Ensemble de la population			Groupe spécifique					
		Hommes	Femmes	Total	Nourrissons (0-35 mois) -10,70%	Population cible du PEV (0-59 mois) -16,90%	Population d'âge préscolaire (4-5 ans) -6,30%	Population d'âge scolaire dans le primaire (6-14 ans) -23,40%	Adolescents (12-19 ans) -18,50%	Populatio n des jeunes (15-34 ans) -34,70%
1	ESPACE URBAIN	11812	13321	25 133	2690	4248	1584	5882	4650	8722
2	EBOMETENDE	528	678	1206	130	204	50	283	224	419
3	MESSENG	213	302	515	56	88	21	121	96	179
4	AVANGANE	211	281	492	53	84	21	116	92	171
5	MVAN	151	196	347	38	59	14	82	65	121
6	NKOTENG VILLAGE	308	476	784	84	133	33	184	146	273
7	ZILLI	257	347	604	65	103	25	142	112	210
8	OUASSA-BABOUTE	377	302	679	73	115	28	159	126	236
9	BANKENG	302	522	824	89	140	34	193	153	286
10	MENGANGME	106	121	227	25	39	9	54	42	79
11	NIOMBO	91	61	152	17	26	6	36	29	53

12	MEYOSSO	317	287	604	65	103	25	142	112	210
13	NDOUMBA	490	415	905	97	153	38	212	168	315
	Total	-15 163	17 309	32 472	3482	5495	1888	7606	6015	11274

Source : donnée officiel BUCREP

D'après les diagnostics du DEUC et du DPNV 2018, on s'aperçoit que la population de la Commune s'élève à **17.000** habitants. Ce qui donne un taux d'accroissement de 2% environ, soit 301 habitants par an c'est à dire **2110** habitants de plus entre 2011 et 2018. En revanche d'après les données recueillies auprès du BUCREP et émanant du dernier recensement général de la population effectuée en 2005, il apparaît que la population de la Commune de Nkoteng est estimée à environ 32 472 habitants.

Figure 1 : Répartition de la population par tranche d'âge selon le milieu



Au regard de ce graphique l'interprétation qui ressort fait état de ce que la population de NKOTENG est inégalement répartie selon le milieu. Nous notons à cet effet que le véritable bastion reste le milieu rural où vivent les 70% de cette population.

TABLEAU 12 : RÉPARTITION DE LA POPULATION PAR TRANCHE D'ÂGE SELON LE MILIEU

Populations	Urbaine	Rurale	Totale
Hommes	11812	3351	15 163
Femmes	13 321	3 988	17 309
Total	25 133	7 339	32 472

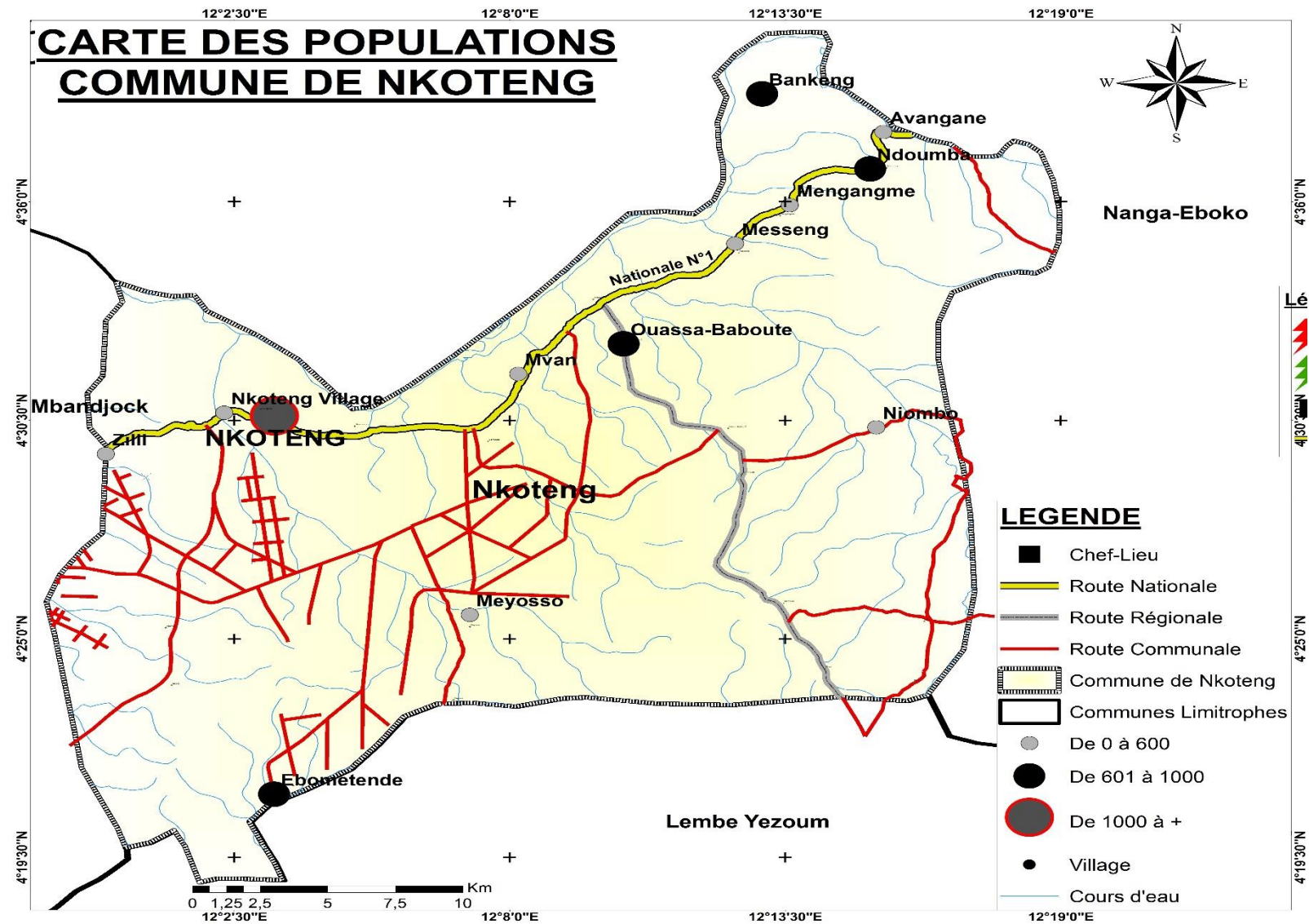
La Commune de NKOTENG comprend environ 32 472 habitants. Soit 15 163 hommes (46.69%) et 17 309 femmes (53.30%) 2013 repartis entre les populations autochtones et allogènes.

TABLEAU 13 : DISTANCE DES VILLAGES PAR RAPPORT À L'ESPACE URBAIN DE NKOTENG

N°	VILLAGE	Localisation par rapport au centre urbain
01	MVAN	2 km du centre urbain
02	EBOMETENDE	12 km du centre urbain
03	NKOTENG VILLAGE	6km du centre urbain

04	ZILLI	10 km du centre urbain
05	MEYOSSO (KOMBO)	12 km du centre urbain
06	MESSENG	9km du centre urbain
07	MENGANGME	12 km du centre urbain
08	BANKENG	30 km du centre urbain
09	AVANGANE	17 km du centre urbain
10	NDOUMBA	15 km du centre urbain
11	NIOMBO	25 Km du centre urbain
12	OUASSABABOUTE	17 km du centre urbain
Source : Commune de Nkoteng, DPNV 2017		

CARTE 2: CARTE DES POPULATIONS DES POPULATIONS PAR VILLAGE



3.3.2.Repères historiques

Bilone est le village où est installé l'espace urbain. Bilone avant s'appelait Andom. Après un temps, ses populations décidèrent d'aller s'installer au milieu d'une savane qui était entourée de trois cours d'eau limitrophe au nord par Ndomdong, à l'est par Engbague et au sud par la rivière Mendibi. Lors du passage du chef de subdivision dans le temps sous le règne du chef TAWANI TABENE, un blanc appelé SALI voyant la position géographique du village demanda au chef le nom de l'île en langue locale ; le chef lui dit que l'île se nommait ELONE. Il décida que désormais le village sera appelé BILONE.

Après la mort du chef, son fils BOWANI lui succéda et mourut en 1948. Son fils AMBARA MBOWANI en 1963 décida de se déplacer avec ses sujets pour aller s'installer sur la nationale n°1 site actuel du village. En 1975, l'agro-industriel CAMSUCO vient s'installer. Le chef AMBARA MBOWANI meurt en 1989. L'actuelle chef BLOUM BAWANI règne sur le village depuis 1990.

TABLEAU14 : QUELQUES REPÈRES HISTORIQUES DE LA COMMUNE

PERIODE	EVENEMENTS	IMPACTS
Vers 1900	Extension du courant électrique partant de Mbandjock pour Nangaeboko	Développement des activités économiques
Vers 1992	Installation du chef de groupement OuassaBaboute AMBARA AMBARA martin	Fort regroupement des peuples par son dynamisme
Vers 2000	Remplacement de la CAMSUCO par la société SOSUCAM	Relancement de l'activité d'exploitation des champs de canne et fort recrutement de la main d'œuvre locale
2011	Election du maire actuel NGOURANG Etienne Prospère	Nouvelle vision et dynamique de développement et de nombreux partenariat signés
2017	Bitumage de la national N1 passant par Nkoteng	Forte fluidité du trafic routier et bonne évacuation des personnes et des biens
Février 2018	Pose de la première pierre du projet technopole agro-industrie sur le site Meboé	Incitation de la population à une hausse de la production des cultures telles que : le manioc, macabo, plantain etc.... qui serviront de matière première aux entreprises de technopole
27 septembre 2018	Passage pour la première fois du tour cycliste chantal Biya dans la ville de Nkoteng	—

3.4. MILIEU SOCIO-ECONOMIQUE

Situation de l'économie locale

Disposant d'une industrie de transformation (SOSUCAM et TECHNOPOLE en cours d'implantation), d'un système de services développés et productif, l'activité économique dans la Commune de Nkoteng est aussi soutenue par le secteur primaire notamment par la pratique de l'agriculture, de la pêche, et du commerce. Notons que cette économie est tournée vers le secteur informel.

3.4.1. L'agriculture

L'agriculture occupe une place prépondérante dans l'économie locale dans la mesure où à elle seule, participe de 60% des revenus économiques de la Commune et engage environ 90% de la population active (rapport DPNV). Le principal bastion de production reste les communautés où vivent 70% de la population qui ravitaillent la ville et l'excédent est acheminé vers les centres urbains environnants (Nanga-éboko, Mbandjock, Yaoundé etc ...) de 500 ha en moyenne pour un rendement moyen de 3,5 t/ha. Ensuite les cultures vivrières dont le bananier plantain, le manioc, le macabo, le maïs, l'arachide contribuent largement à l'amélioration des revenus des populations locales.

Mais tout comme la plupart des autres activités, la pratique agricole fait face à de nombreuses difficultés. En effet, l'enclavement des zones de production, l'utilisation des outils archaïques et rudimentaires, la difficulté de ravitaillement en semences améliorées et en produits phytosanitaires, l'ignorance des nouvelles techniques de production, la faible organisation des agriculteurs, sont autant de causes

fondamentales qui justifient la faible productivité agricole. L'on n'y observe pas de vastes plantations, tout au contraire ce sont des petites et moyennes exploitations dont les récoltes se limitent parfois à la subsistance.

À cette agriculture itinérante et extensive, vient s'agripper la pratique de l'élevage encore peu développé et mal structuré. Le tableau ci-après présente de façon succincte la situation agricole.

Présentation de la situation d'agriculture par type de spéculation

TABLEAU 15 : PRINCIPALES CULTURES PRATIQUÉES

N°	VILLAGES	NBRE D'ACTIFS AGRICOLES	PRINCIPALES CULTURES			
			CULTURE 1	CULTURE 2	CULTURE 3	CULTURE 4
1	MVAN	H : 80 F : 105 J : 30	Cacao	Arachide	Manioc	Cacao
2	EBOMETENDE	H : 115 F : 150 J : 75	Manioc	maïs	macabo	pistache
3	NKOTENG VILLAGE	H : 150 F : 200 J : 75	Manioc	Arachide	maïs	macabo
4	ZILLI	H : 75 F : 150 J : 45	Arachide	Manioc	maïs	cacao
5	MEYOSSO (KOMBO)	H : 135 F : 250 J : 6	banane plantain	macabo	maïs	cacao
6	MESSENG	H : 75 F : 100 J : 60	Manioc	banane plantain	Cacao	Arachide
7	MENGANGME	H : 60 F : 85 J : 25	banane plantain	cacao	palmier à huile	manioc
8	BANKENG	H : 85 F : 130 J : 35	Manioc	riz	Maïs	Arachide
9	AVANGANE	H : 65 F : 45 J : 25	riz	Manioc	Arachide	Maïs
10	NDOUMBA	H : 105 F : 85 J : 55	banane plantain	Manioc	Arachide	Arachide
11	NIOMBO	H : 75 F : 67 J : 45	Cacao	banane plantain	Manioc	Arachide
12	OUASSABABO UTE	H : 120 F : 180 J : 55	banane plantain	macabo	maïs	arachide
13	ESPACE URBAIN	H : 80 F : 47 J : 35	Cacao	Plantain	Macabo	Manioc

3.4.2. L'élevage

C'est un élevage traditionnel et non organisé dans la mesure où on n'y observe pas de grandes fermes. C'est un élevage où les bêtes sont constamment en divagation notamment les bovins et caprins. Les espèces produites sont entre autres : les bovins (plus pratiqué par le bororo), la volaille, les ovins, les Caprins, les Porcins, les Canins qui sont destinés à 60% à la consommation des ménages. Le manque d'encadrement technique, le manque d'espèces améliorées, la non maîtrise des techniques nouvelles sont autant de points faibles/obstacles qui empêchent le développement de cette activité.

Tableau 16 : de Présentation de la situation de l'élevage par type de spéculation

Type d'élevage pratiqué

N°	VILLAGE	EFFECTIF DES ELEVEURS	MODE D'ELEVAGE	SPECULATION	QUANTITE	ATOUS /POTENTIALITES	PROBLEMES/CONTRAINTES
1	MVAN	21	Traditionnel	volaille	60		
		1	Divagation	pisciculture			non-respect du calendrier de reproduction des espèces manque de formation pour la pisciculture
2	EBOMETENDE	58	Divagation	volaille	150	Production locale de maïs pour provende	Petit élevage domestique Élevage archaïque et anarchique, manque de formation
			Divagation	bœuf	200	Disponibilité du pâturage	
		4	Divagation	porc	27	Disponibilité du pâturage	Manque de formation Bête en divagation
3	NKOTENG VILLAGE		Divagation	Volaille	100	Production locale de maïs pour provende	Petit élevage domestique Élevage archaïque et anarchique, manque de formation
4	ZILLI	10	Divagation	Volaille	60	provende	
		15	Divagation	chèvres	45	Disponibilité du pâturage	Manque de formation Bête en divagation
5	MEYOSSO (KOMBO)	45	Divagation	Volaille,	100	Production locale de maïs pour provende	Petit élevage domestique Élevage archaïque et anarchique, manque de formation
		23	Divagation	chèvres	43	Disponibilité du pâturage	Manque de formation Bête en divagation
6	MESSENG	20	Moderne	Porc	80	Aucun	Aucun
		15	Divagation	poulets	2300		
		6	Divagation	bœuf	300	Disponibilité du pâturage	
		27	Divagation	chèvres	300	Disponibilité du pâturage	Manque de formation Bête en divagation
7	MENGANGME	5	Moderne	Porcs	40	Disponibilité du pâturage	Manque de formation Bête en divagation
		2	Divagation	bœufs	4 troupeaux	Disponibilité du pâturage	
		10	Divagation	volaille	200	Production locale de maïs pour provende	Petit élevage domestique Élevage archaïque et anarchique, manque de formation
		2	Divagation	canards	100		
8	BANKENG	48	Divagation	Volaille	300	Production locale de maïs pour provende	Petit élevage domestique Élevage archaïque et anarchique, manque de formation
		12	Divagation	chèvre	30	Disponibilité du pâturage	Manque de formation Bête en divagation
		14	Divagation	porc	14	Disponibilité du pâturage	Manque de formation Bête en divagation
		10		bœuf	200	Disponibilité du pâturage	
9	AVANGANE	ras	ras	ras	ras	ras	ras
10	NDOUMBA	03	Divagation	Volaille	12	Production locale de maïs pour provende	Petit élevage domestique Élevage archaïque et anarchique, manque de formation
		30	Divagation	porc	90	Disponibilité du pâturage	Manque de formation Bête en divagation
		02	Divagation	bœuf	10	Disponibilité du pâturage	
		06	Divagation	chèvres	10	Disponibilité du pâturage	Manque de formation Bête en divagation
11	NIOMBO	08	Divagation	caprins	20	Aucun	Aucun
			Divagation	Volaille	300	Production locale de maïs pour provende	Petit élevage domestique Élevage archaïque et

							anarchique, manque de formation
			Divagation	mouton	20	Disponibilité du pâturage	Manque de formation Bête en divagation
12	OUASSABABOUTE	55	Divagation	Volaille,	180	Production locale de maïs pour provende	Petit élevage domestique Élevage archaïque et anarchique, manque de formation
		30	Divagation	porcs	80	Disponibilité du pâturage	Manque de formation Bête en divagation
		30	Divagation	chèvres	100		
		10	Divagation	moutons	35	Disponibilité du pâturage	Manque de formation Bête en divagation
13	ESPACE URBAIN	06	Divagation	Volaille, Caprins, porc	ND	Production locale de maïs pour provende	Petit élevage domestique Élevage archaïque et anarchique, manque de formation



Photos 5 et 6 : vue de la divagation des bêtes à Nkoteng

3.4.3. L'artisanat

La fabrication des petits objets : les hôtes, les nasses, les mortiers et l'extraction de sable et le concassage des pierres dans la moindre mesure, constituent l'essentiel de l'activité artisanale dans la Commune de NKOTENG. A cela on peut ajouter la vannerie, la fabrication des balafons et la sculpture et quelques objets d'art.

3.4.4. Le commerce

L'activité commerciale est structurée autour de l'informel avec pour particularité la vente des produits agricoles, des produits de chasse, des PFNL, du vin de palme, de pêche, de la restauration, de la revente des produits de première nécessité dans les échoppes etc. Cette activité est portée par des corps de métiers spécifiques : restaurateurs boutiquiers, vendeurs et revendeurs de vivres, sauveteurs etc. La plupart des produits sont acheminés à 80% dans les grands marchés des villes environnantes (etc.), car les marchés locaux peu fournis, moins structurés et donc pas véritablement dynamiques, affichent un manque criard de clientèle importante.

Dans cette logique le ravitaillement en produits divers y compris les matériaux de construction se fait hors de la Commune ceux des produits disponibles sur place coutent assez chers. Au-delà de cette difficulté, s'ajoutent la très faible fourniture de l'énergie électrique dans la Commune qui ne permet pas la bonne conservation des produits d'où la difficulté à faire fonctionner les poissonneries même l'absence de chambre froide. Par ailleurs la forte dégradation du réseau routier ne facilite pas l'acheminement, l'écoulement et le ravitaillement des villages en produits et matériaux divers.

Dans le centre urbain, l'activité commerciale est organisée autour du centre commercial qui est en quelque sorte le poumon de ladite activité. Ce dernier est construit en matériaux définitifs et on note la présence de quelques boutiques et magasins de stockage. Cependant les commerçants continuent d'étaler leur marchandise sur des étales et parfois à même le sol. On y trouve presque de tout : la friperie, la restauration, la boucherie etc. faut noter que ce centre commercial fait aussi office de gare routière.

3.4.5. La pêche

Elle reste une activité assez développée et pratiquée par les populations au sein de la Commune. Cet état de choses est favorisé par l'abondance la présence des fleuves et des cours d'eau assez importants ces cours d'eau regorgent de nombreuses espèces halieutiques telles que : les Carpes, les Silures, les Tilapia, les Crabes, les Goujons, les Crustacées, les Crocodiles, les tortues etc. Les produits de pêche sont écoulés une partie dans les marchés locaux, et l'autre dans ceux des grands centres urbains environnants (mbandjock, obala, nanga-eboko). Les restaurateurs locaux sont généralement les points de livraison de ces produits. Les revenus qui y sont issus participent à faire tourner l'économie locale dans la mesure où l'argent y est réinvesti dans l'achat des produits de première nécessité, de la boisson, des matériaux de construction et dans le transport. La Mairie quant à elle prélève une taxe sur ces produits-là.

Tableau 17 : Présentation de la situation sur la pêche

N°	Village	Nombre de pecheurs	Les differents endroits ou se pratique la peche	Moyens utilises	Especes de poissons peches	Appuis reçus	
						Types d'appuis	Organismes
1	MYAN						
2	EBOMETENDE	08	Rivière nya	Radeaux Nage	Silures, Carpes, Crabes Crevettes	Aucun	Aucun
3	NKOTENG VILLAGE	13	Sanaga Rivière eviée	Ligne, barrages, filets,	Kanga Tilapia, silure, Poisson vipère Poisson chat	Aucun	Aucun
4	ZILLI	10	Bihoro Sanaga	Ligne, Filet	Tilapias Silures Queue Rouge Poisson vipère Poisson chat	Aucun	Aucun
5	MEYOSSO (KOMBO)	11	Lacs Cours d'eau	Ligne, Nasse, Filet	Tilapias, poissons vipères, silures,	Aucun	Aucun
6	MESSENG						
7	MENGANGME	07	Sanaga Nyingnang Lingue	Filet Canne	Tilapia, carpes Poissons vipères	Aucun	Aucun
8	BANKENG	12	Rives de la sanaga	Pirogue (nasse) nage	Carpe, silure, kanga Poisson vipère	Aucun	Aucun
9	AVANGANE	10	Tédé	Filet Canne	Carpe, silure, kanga Poisson vipère	Aucun	Aucun
10	NDOUMBA	16	Lingue, nyingnangngobilo, petitto'o Pont to'o	Ligne, filet	Tilapia, poissons vipères	Aucun	Aucun
11	NIOMBO	10	Engagayé	Filet Canne	Carpe, silure, kanga Poisson vipère	Aucun	Aucun
12	OUASSABABOUTE	10	Nya	Filet Canne	Carpe, silure, kanga Poisson vipère	Aucun	Aucun
13	BILONE	06	Mikomo, ndamindi	Nasse,	Tilapia, carpe	Aucun	Aucun

			Ko'o,zingla Sanaga	barrage, ligne	Silure,mbong		
--	--	--	-----------------------	----------------	--------------	--	--

3.4.6. Le transport

Seul secteur intervenant dans le secteur secondaire, le transport reste très important dans le développement de l'économie locale. En effet, il contribue à l'évacuation des produits commerciaux de toutes sortes des villes environnantes vers NKOTENG et vice versa. Assuré par les quelques agences de voyages desservant la ville des autres centres urbains. Ces allers et retours des agences permettent de ravitailler la Commune en produits de consommation (première nécessité) diverses et en matériaux de construction ou de pièces détachées des appareils et véhiculent et. Dans les villages, essentiellement sur les motocyclettes et à cause du mauvais état du réseau routier, l'activité est beaucoup pratiquée par les jeunes qui, à travers les villages transportent à 95% tous les produits agricoles, tout en facilitant les déplacements des personnes. La prédominance des motos taximen se justifie par mauvais état des routes et des pistes de collectes. Cependant l'on enregistre la présence d'une gare routière dans la ville communale qui permet la facilitation des déplacements dans les grands centres urbains environnants et dans une moindre mesure dans les villages les moins enclavés.

IV. RÉSULTATS DU DIAGNOSTIC PARTICIPATIF

4.1. SYNTHESE DU DIC

L'institution communale de NKOTENG dans son fonctionnement au quotidien présente des forces, et des potentialités que les responsables doivent capitaliser. Mais à ces aspects positifs, viennent se greffer un certain nombre de contraintes et d'obstacles qui entravent à la bonne gouvernance dans les domaines de la gestion du personnel, de la gestion financière, de la gestion du patrimoine et de la gestion des relations avec divers partenaires. Le tableau ci-après fait un récapitulatif de l'état du fonctionnement et de la gestion de l'institution communale en 2017.

La Commune de Nkoteng est située dans le département de la Haute- Sanaga elle composé d'un conseil municipal de **16 hommes soit (69.56%)** et de **07 femmes (30.43%)** tous appartenant au Rassemblement Démocratique du Peuple Camerounais (RDPC). Elle est en 02 groupements et on retrouve à sa tête, un Maire (NGOURANG Etienne) et 02 adjoints (MESSINA BLOUNGA Elise, HOUTON Paul).

De cette synthèse du Diagnostic Institutionnel Communal sortiront l'organisation des commissions techniques, l'organigramme opérationnel, les forces et les faiblesses et les axes de renforcements de capacité de la Commune de Nkoteng

4.1.1. Organisation des commissions techniques

Le conseil municipal de la Commune de Nkoteng est composé de quatre commissions techniques présentées dans le tableau ci-après :

Tableau 18 : organisation des commissions techniques

N°	FONCTIONS DES COMMISSIONS	COMPOSITION	NOMBRE DE REUNIONS	THEMES DISCUTES	ACTIVITES REALISEES	ACTIVITES EN COURS	MOYENS
1	Commission des Affaires sociales : Statuer sur les questions sociales proposées par les Communes	Président Rapporteur : Membres :	Deux/an	Développement socioculturel de la Commune	Examen et validation des questions relatives aux affaires sociales dans les comptes et budget	Aucune	Matériel didactique et indemnités de session
2	Commission des Affaires agricoles : Statuer sur les questions agricoles proposées par les Communes	Présidents : Rapporteur Membres	Deux/an	Développement socioculturel de la Commune	Examen et validation des questions relatives aux affaires sociales dans les comptes et budget	Aucune	Matériel didactique et indemnités de session
3	Commission des : Financement des projets	Président : Rapporteur : Membres :	Deux/an	Recettes, dépenses, financement des actions domaniales	Examen et validation des questions relatives aux financements des projets dans les comptes et budget	Aucune	Matériel didactique et indemnités de session
4	Commission des Grands travaux : Statuer sur les questions relatives aux grands travaux de développement dans la Commune	Président : Rapporteur : Membres :	Deux/an	Développement économique et infrastructurel de la Commune	Examen et validation des questions relatives aux grands travaux dans les comptes et budget	Aucune	Matériel didactique et indemnités de session

Sur le plan organisationnel, l'institution communale de Nkoteng ne dispose pas d'un organigramme de fonctionnement. Ceci implique une absence de cahier de charges pour le personnel. Toutefois les services communaux fonctionnent selon un système défini dans l'organigramme ci-après :

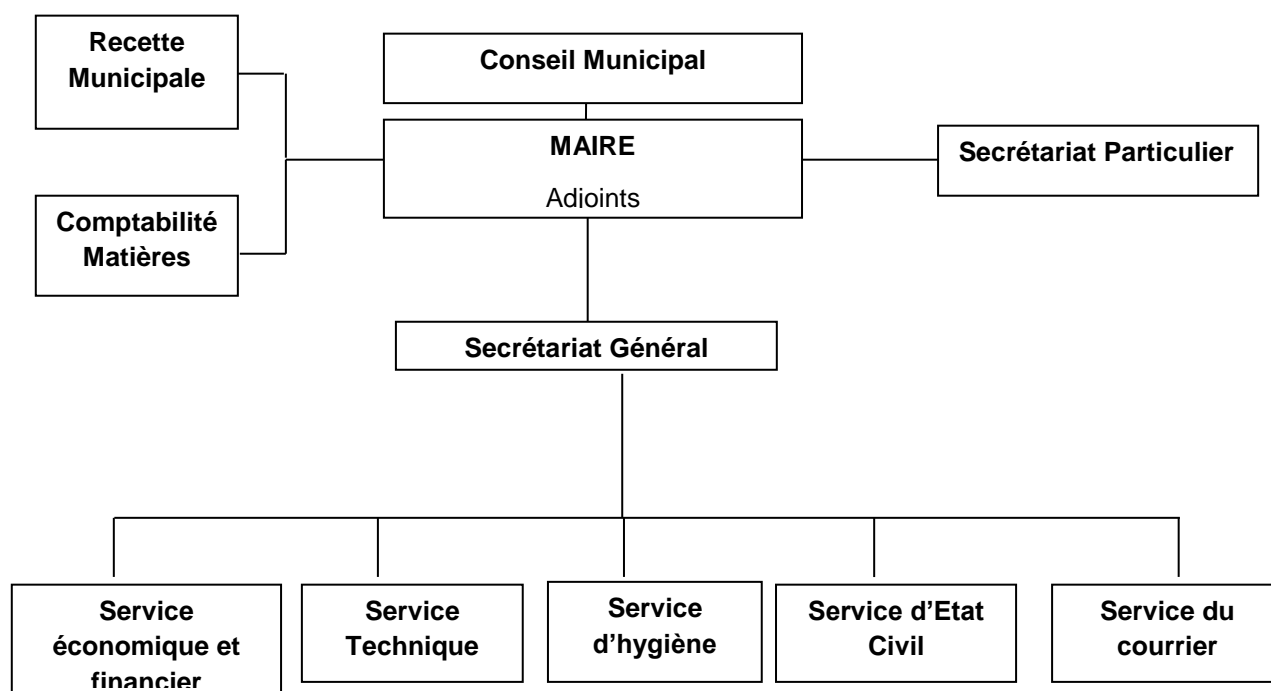


Figure 1: Organigramme de la commune de Nkoteng

4.1.2. Forces et faiblesses de la Commune

Tableau 19 : Forces et faiblesses de la Commune

AXES D'ANALYSE	FORCES	FAIBLESSES
Gestion des ressources humaines	<ul style="list-style-type: none"> - Paiement régulier des allocations à la CNPS ; - Présence effective de l'exécutif municipal ; - Une ACD recrutée avec l'appui du PNDP - Existence des contrats de travail pour le personnel (Cadres, Décisionnaires) - Présence d'une comptable matière - Fonctionnalité effective de toutes les commissions techniques du conseil municipal - Appui de la SOSUCAM (paiement des taxes et aménagement des routes et pistes) ; - Appui du FEICOM et des ONG (Arc-en-ciel) - Existence d'un plan d'urbanisme de la ville de NKOTENG ; 	<ul style="list-style-type: none"> - Inexistence de document formel et officiel du règlement intérieur - Absentéisme de certains agents - Insuffisance des compétences et faible renforcement des capacités du personnel - Insuffisance du matériel de travail dans les services communaux ; - Inexistence d'un plan de gestion des carrières - Inexistence du profil de carrière - Absence d'un système d'évaluation formel du personnel et des services, - Faible représentativité de la gent féminine au sein du personnel (21,21% ;) - Pas de calendrier de tenue des réunions techniques - Non-respect du planning de travail dans certain service - Irrégularité de la tenue des réunions des commissions techniques ;
Gestion des Ressources Financières	<ul style="list-style-type: none"> - Paiement régulier des salaires du personnel communal ; - Ressources communales diversifiées ; - Fichier de contribuable disponible ; - Budget soumis à la validation du conseil municipal et à l'approbation de la tutelle communale ; le circuit d'ordonnancement 	<ul style="list-style-type: none"> - Fichier des contribuables non actualisé - Existence de niches fiscales non exploitées (Taxe sur les produits de carrière, taxe d'abattage) - Elaboration du budget peu participatif - Non implication des populations dans l'élaboration et le suivi du budget - Absence de mécanisme formel d'implication de Conseil municipal dans le suivi du budget - Faible système de communication sur Budget - Faible taux d'exécution du budget

AXES D'ANALYSE	FORCES	FAIBLESSES
	<p>est respecté : engagement, liquidation, mandatement ; la ligne investissement bénéficie quelque fois des ressources transférées ;</p> <p>- Amélioration du taux de recouvrement ; déclaration spontanée des impôts et taxes par les contribuables</p>	<p>- Faible taux de réalisation des recettes par habitant</p> <p>- Incivisme fiscal</p> <p>- Grand écart salarial entre les agents communaux</p> <p>- Inexistence d'un conseiller juridique</p>
Gestion du patrimoine Communal.	<p>Un sommier patrimonial mobilier et immobilier important et diversifié (03 véhicules, 02 tricycles, 01 Moto AG100, 01 morgue, 01 Hôtel de ville, 01 Tribune, 02 Appartements, les Bureaux de la perception, 01 bâtiment de 10 boutiques,)</p>	<p>- Patrimoine foncier non immatriculé</p> <p>- Absence d'un inventaire exhaustif du patrimoine</p> <p>- Absence de plan d'urbanisation</p> <p>- L'absence d'un système formel d'entretien du patrimoine communal</p> <p>- Absence de personnel spécialiste de la gestion et d'entretien du patrimoine</p> <p>- Faible implication de l'institution communale dans l'exploitation des ressources naturelles et la valorisation des ressources touristiques</p> <p>- Absence de matériel pour les grands travaux</p> <p>- Faible connaissance du personnel en matière de gestion et d'entretien du patrimoine</p> <p>- Absence d'un plan de gestion des ressources naturelles</p> <p>- Absence d'un plan d'occupation des sols</p>
Gestion des relations	<p>- Bonne relation avec la tutelle ;</p> <p>- Bonne collaboration entre le maire et les autres cadres d'appui (SG et CM) ;</p> <p>- Bonne relation au sein de l'exécutif municipal ;</p> <p>- Bonne collaboration (même informelle) avec les autres services déconcentrés ;</p> <p>- Disponibilité des sectoriel à apporter un appui technique à la Commune ;</p> <p>- Membre du CVUC ;</p> <p>- Implication de l'autorité traditionnelle dans les initiatives de développement local qu'entreprend la Commune</p>	<p>- Insuffisance des partenaires de développement.</p> <p>- Absence d'une politique formelle de recherche des partenariats</p> <p>- Absence de commission technique en charge de la coopération décentralisée au sein du Conseil municipal ;</p> <p>- Faible sollicitation des Services Déconcentrés de l'Etat par la Commune ;</p>

4.1.3. Axes de renforcement de la Commune

Tableau 20 :Axes de renforcement de la Commune

AXES D'ANALYSE	FAIBLESSES	AXES DE RENFORCEMENT
Gestion des ressources humaines	<ul style="list-style-type: none"> - Inexistence de document formel et officiel du règlement intérieur - Absentéisme de certains agents - Insuffisance des compétences et faible renforcement des capacités du personnel - Insuffisance du matériel de travail dans les services communaux ; - Inexistence d'un plan de gestion des carrières - Inexistence du profil de carrière - Absence d'un système d'évaluation formel du personnel et des services, - Faible représentativité de la gent féminine au sein du 	<ul style="list-style-type: none"> - Elaborer un règlement intérieur pour le personnel - Rappeler les agents absenteïstes à l'ordre et remplacer le cas échéant - . - Renforcer les capacités de tout le personnel ; - Equiper efficacement les services en personnel et matériel de travail - Recruter ou désigner un employé en charge du suivi des actions endogènes dans le cadre de la mise en œuvre du

	<ul style="list-style-type: none"> personnel (21,21% ; pas de femme chef de service) ; - Pas de calendrier de tenue des réunions techniques - Non-respect du planning de travail dans certains services - Irrégularité de la tenue des réunions des commissions techniques ; 	<p>PCD ;</p> <ul style="list-style-type: none"> - Elaborer et mettre en œuvre un plan de gestion des carrières et un système unique d'évaluation du personnel et des services ; - Renforcer la représentativité des femmes au sein du personnel - Elaborer un calendrier régulier des réunions du personnel ; - Sensibiliser les chefs de services sur la planification des activités.
Gestion des Ressources Financières	<ul style="list-style-type: none"> - Existence de niches fiscales non exploitées (Taxe sur les produits de carrière, taxe d'abatage) - Elaboration du budget peu participatif - Non implication des populations dans l'élaboration et le suivi du budget - Absence de mécanisme formel d'implication de Conseil municipal dans le suivi du budget - Faible système de communication sur Budget ; - Démission de certains agents communaux - Faible taux d'exécution du budget - Faible taux de réalisation des recettes par habitant - Grand écart salarial entre les employés 	<ul style="list-style-type: none"> - Rechercher des stratégies d'amélioration des recettes fiscales (mobilisation des taxes sur les produits de carrière et d'abatage) - Mettre en place un mécanisme formel d'implication des populations dans l'élaboration et le suivi du budget - Mettre en place un mécanisme formel d'implication des conseillers municipaux dans l'élaboration et le suivi à temps réel du budget - Elaborer un plan de communication sur le budget et l'action communale - Diversifier les AGR dans le but de booster le taux de mobilisation des recettes propres - Mettre en place un mécanisme d'incitation et d'encouragement des contribuables au devoir fiscal (Récompenser les meilleurs contribuables)
Gestion du patrimoine Communal.	<ul style="list-style-type: none"> - Sommier des bâtiments communaux non actualisé - Patrimoine foncier non immatriculé - Absence de réserve foncière ; - Absence d'un inventaire exhaustif du patrimoine - Absence de plan d'urbanisation - L'absence d'un système formel d'entretien du patrimoine communal - Absence de personnel spécialiste de la gestion et d'entretien du patrimoine - Faible implication de l'institution communale dans l'exploitation des ressources naturelles et la valorisation des ressources touristiques - Absence de matériel pour les grands travaux - Faible connaissance du personnel en matière de gestion et d'entretien du patrimoine - Absence d'un plan de gestion des ressources naturelles - Absence d'un plan d'occupation des sols 	<ul style="list-style-type: none"> - Réhabiliter le patrimoine défectueux - Elaborer un plan de sécurisation du patrimoine foncier de la Commune - Elaborer un fichier du patrimoine communal - Elaborer un plan d'occupation des sols - Elaborer un plan d'urbanisation - Elaborer une carte des ressources naturelles de la Commune - Elaborer un plan d'exploitation des ressources minières - Doter l'institution communale d'un parc automobile consistant (niveleuse, pelle chargeuse, camion Benne, véhicules de liaisons...) - Mettre sur pied un service et un plan de gestion et d'entretien du patrimoine communal - Former le personnel communal sur les techniques de gestion et l'entretien du patrimoine.
Gestion des relations	<ul style="list-style-type: none"> - Insuffisance des partenaires de développement. - Absence d'une politique formelle de recherche des partenariats - Absence de commission technique en charge de la coopération décentralisée au sein du Conseil municipal 	<ul style="list-style-type: none"> - Mettre sur pied un mécanisme formel de renforcement des partenariats - Créer une commission technique en charge de la coopération décentralisée au sein du conseil municipal

4.2. PRINCIPAUX SERVICES DE L'ESPACE COMMUNAL

4.2.1. Situation hydraulique

La ville de NKOTENG n'est pas connectée au réseau CAMWATER. Le système d'adduction dont elle a bénéficié a été mis sur pied par la Commune et ce dernier consiste à capter les eaux de source (03 sources) qui sont ensuite stockées dans un château souterrain et redistribuées dans la ville.

Les populations s'approvisionnent auprès des quinze (15) bornes fontaines présentes dans la ville et les mieux nanties ont un branchement à domicile, on en dénombre 97. La bonne qualité de l'eau ainsi fournie est tributaire de la disponibilité, à la Commune, des produits de traitement des eaux. Les populations éloignées de ces points d'eaux doivent se contenter des rivières et sources les plus proches, fussent-elles non aménagées. Il faut mentionner que les villages n'ont pas accès à ce réseau.

L'accès à l'eau potable reste donc un problème majeur dans la ville de NKOTENG, surtout que les forages (05) qui auraient pu atténuer cette difficulté n'ont jamais été totalement fonctionnels, les constructeurs n'ayant pas atteint la nappe phréatique de l'avis des populations au vue de la situation en altitude de NKOTENG. Deux seulement de ces forages desservent la ville actuellement.

Les villages quant à eux sont desservis en eau potable par de nombreux forages construits pour la plupart par des missionnaires, des exploitants forestiers et des dons Hollandais. On en dénombre points d'eau potable dont 20 forages en bon état, 3 forages en panne, 14 puits aménagés en bon état et 3 puits aménagés en panne. En ce qui concerne les puits ouverts, on en compte environ puits avec une qualité et une quantité d'eau approximativement satisfaisante. Cette eau est souvent sollicitée pour la boisson, la lessive, la cuisson et dans une moindre mesure à la consommation pour ceux dont les villages ne sont pas fournis en eau potable. En saison sèche (la grande), certains de ce puits tarissent. La consommation de ces eaux souillées par certains engendre des maladies hydriques telles que : la Dysenterie amibienne, la Typhoïde, le Choléra et les parasitoses. La plupart de ces points d'eau est. Le tableau ci-dessous fait état de la situation de référence du secteur hydraulique.



Photo 7 : point d'eau en panne du lycée classique de Nkoteng




Photo 8 : vue du seul point d'eau existant du village Messeng



Photo 9 : source aménagée non fonctionnelle à Nkoteng

Tableau 21 : récapitulatif de l'Etat de fonctionnement des points d'eau selon leur nature dans la Commune

TYPE D'OUVRAGE	ETAT DE FONCTIONNEMENT			TOTAL
	BON	ENDOMMAGE	A REHABILITER	
Forages	6	4		10
Puits	13	4	0	17
Sources	0	0	0	0
Forage en construction	2	0	0	2
Total	21	8	0	29

TABLEAU 22 : ETAT DE FONCTIONNEMENT DES POINTS D'EAU DANS LA COMMUNE DE NKOTENG SELON LE MILIEU DE RESIDENCE

MILIEU DE RESIDENCE	EFFECTIF DE LA POPULATION	ETAT DE FONCTIONNEMENT			TOTAL
		BON	ENDOMMAGE	A REHABILITER	
Urbain	25133	2	5	0	7
Rural	7339	17	3	0	20
Total	32472	19	8	0	27


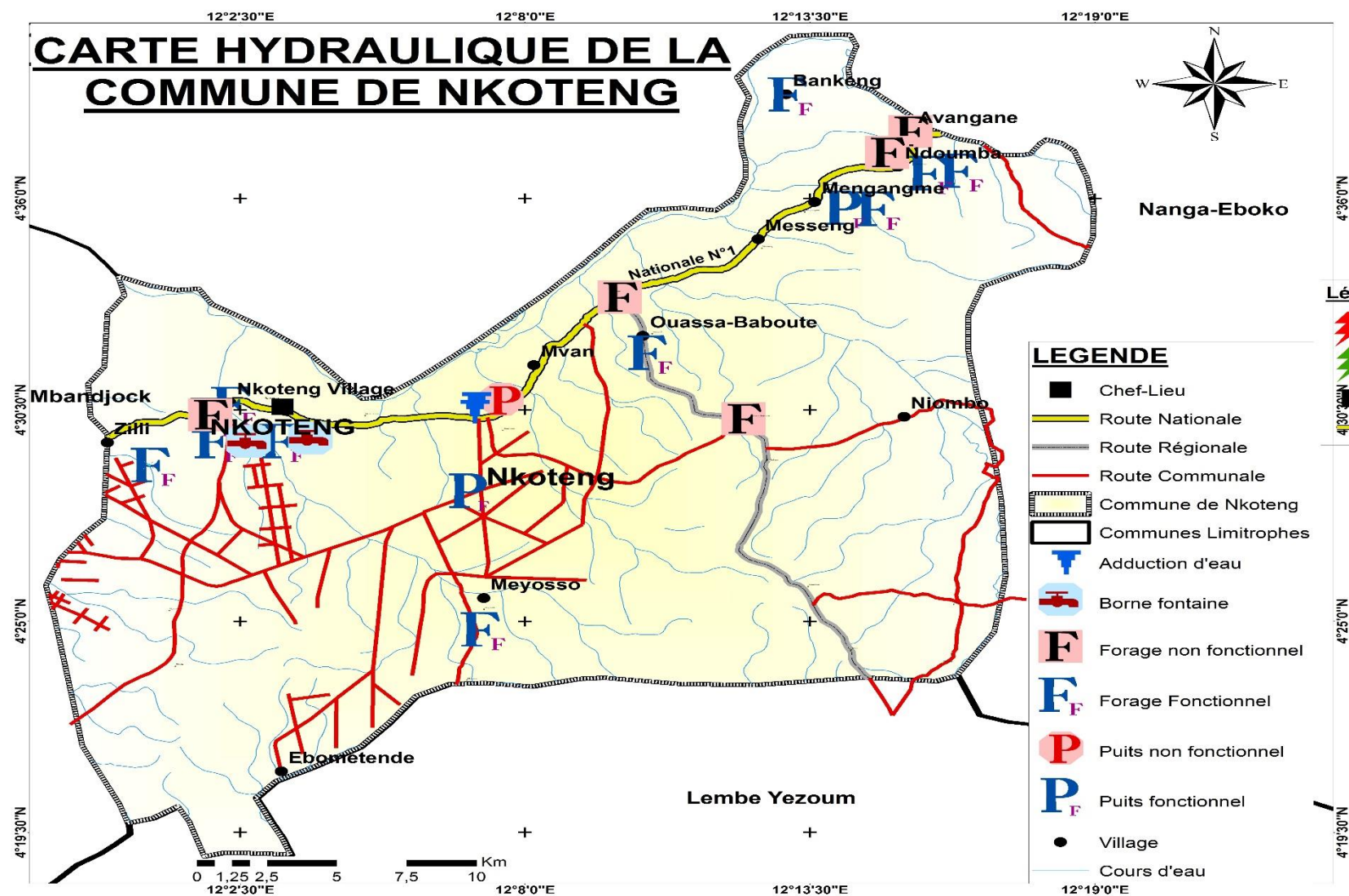


Photo10: Point d'eau en panne de Ndoumba

CARTE 3 : INFRASTRUCTURES HYDRAULIQUES



4.2.2. Synthèse sur la situation scolaire

L'accès à l'éducation en milieu urbain est favorisé par l'existence de cinq (16) écoles primaires à cycle complet et de 12 écoles maternelles. Pour ce qui est de l'enseignement secondaire, il y'a un lycée classique, un lycée bilingue, un lycée technique et un collège privé adventiste et un CES. En plus du manque d'équipements en bancs, en barrière, en matériel didactique, l'outil informatique du lycée manque de salle. Le problème crucial du lycée reste l'insuffisance criarde de bureaux pour enseignants et de tables bancs. La formation professionnelle est représentée par la SAR/SM qui a quatre filières. A ces problèmes, s'ajoutent l'insuffisance du personnel et du matériel didactique.

Dans l'ensemble, les problèmes d'éducation au sein de la Commune se résument en termes de : Insuffisance du personnel enseignant, Insuffisance d'équipement scolaires (tables bancs, tableaux, matériel didactique, bureaux pour enseignants), Insuffisance du paquet minimum, la manque de latrines, de points d'eau potable, de clôture d'aires de jeux aménagées, de logement. Outre cela, faut ajouter la vétusté des bâtiments (toitures arrachées et murs fissurés et ou écroulés).

La conséquence de cet état de chose est que le taux de scolarisation reste faible, bien que le nombre d'enfants en âge scolaire soit important dans plusieurs villages. Ce taux faible de scolarisation pourrait se justifier par l'absence totale d'école dans certains villages, mais aussi par l'éloignement de l'école et l'absence des enseignants dans certaines écoles.

Tableau 23 : Répartition des écoles dans la Commune de Nkoteng

TYPE D'ÉCOLES	URBAIN	RURAL	TOTAL	OBSERVATIONS
Ecole Maternelle	9	0	9	----
Ecole primaire	11	8	19	-----
CES	1	0	1	-----
CETIC	0	1	1	<i>Même si le CETIC n'est pas encore créé à Ndoumba, les populations de ont construits un bloc de deux salles de classes, avec des bancs qui n'attendent que la création</i>
Lycée	3	0	3	
Total	24	9	33	

Source : DPNV

Tableau 24 : Effectif des élèves dans les écoles de la Commune de Nkoteng

TYPE D'ÉCOLES	FILLES	GARÇONS	TOTAL ELEVES
Ecole Maternelle	405	448	853
Ecole primaire	3938	3817	7755
CES	206	125	331
CETIC	0	0	0
Lycée	852	1121	1973
Total	5401	5508	10912

Source : DPNV

Tableau 25 : Encadrement et équipement des établissements de la Commune de Nkoteng

TYPE D'ÉCOLES	EFFECTIF ELEVES	NOMBRE D'ENSEIGNANTS	NOMBRE DE SALLES DE CLASSE	NOMBRE DE TABLES BANCS	RATIO ELEVES/ ENSEIGNANT	RATIO ELEVE/ SALLES DE CLASSE	RATIO ELEVES/ PLACE ASSISE
Ecole Maternelle	853	36	17	913	23,6944	50,1764	0,9342
Ecole	7755	123	112	2332	63,0487	69,24107	3,3254

<i>primaire</i>							
CES	331	12	4	115	27,583333	82,75	2,8782
CETIC	0	0	0	0		0	
Lycée	1973	79	29	713	58,9067	68,0344	2,7671
Total	10 912	250	162	4073			

Source : DPNV

Tableau 26 : Etat général des bâtiments scolaires

TYPE D'ÉCOLES	BON	PASSABLE	MAUVAIS	TOTAL
Ecole Maternelle	7	3	7	17
Ecole primaire	68	29	15	112
CES	4	0	0	4
CETIC	0	2	0	2
Lycée	0	29	0	29
Total	79	63	22	164

Source : DPNV



Photo 11 : école publique Andom

Tableau 27 : Type de matériaux des bâtiments scolaires

NOM DE L'ÉCOLE	NOMBRE DE SALLES DE CLASSE				TOTAL
	SEKO/BANKO /POTO POTO	PLANCHE	SEMI DUR	DUR	
Ecole publique de Bankeng	0	0	1	2	3
Ecole publique de Nkoteng village	0	0	0	4	4
Ecole publique de Meboe	0	0	0	3	3
Ecole publique de OAuassa-Baboute	0	0	0	2	2
Ecole publique d'Ebometende	0	0	1	2	3
Maternelle bilingue de Nkoteng	0	0	0	2	2
Ecole maternelle d'Adom	0	0	0	2	2
Ecole maternelle CAMSUÇO	0	0	0	2	2
ECOLLE MATERNELLE NKOTENG VILLE (mbezoa)	0	0	2	2	4

ECOLE MATERNELLE DU QUARTIER HAOUSSA	0	0	0	2	2
ECOLE MATERNELLE DU QUARTIER ADMINISTRATIF	0	0	0	2	2
Ecole publique NKOTENG VILLE 1-A	0	0	7	10	17
Ecole publique DE NKOTENG VILLE QUARTIER ADMINISTRATIF	0	0	0	10	10
Ecole publique QUARTIER HAOUSSA	0	0	3	3	6
Ecole publique NKOTENG VILLE GP II	0	0	7	1	8
Ecole publique CAMSUÇO	0	0	0	9	9
Ecole publique NKOTENG VILLE IB	0	0	3	8	11
Ecole publique BILINGUE DE NKOTENG	0	0	0	10	10
Ecole publique ANDOM	0	0	0	4	4
Ecole Publique WISDOM ACADEMY COMPLEX	0	0	0	2	2
Lycée technique de Nkoteng	0	0	0	14	14
Lycée bilingue de Nkoteng	0	0	0	15	15
CES CAMP NANGAH	0	0	0	4	4
LYCEE DE NKOTENG	0	0	0	3	3
SAR/SM	0	0	0	3	3
Total	0	0	24	121	145

Source : DPNV

Tableau 28 : Situation de l'aménagement des établissements scolaires de la Commune de Nkoteng

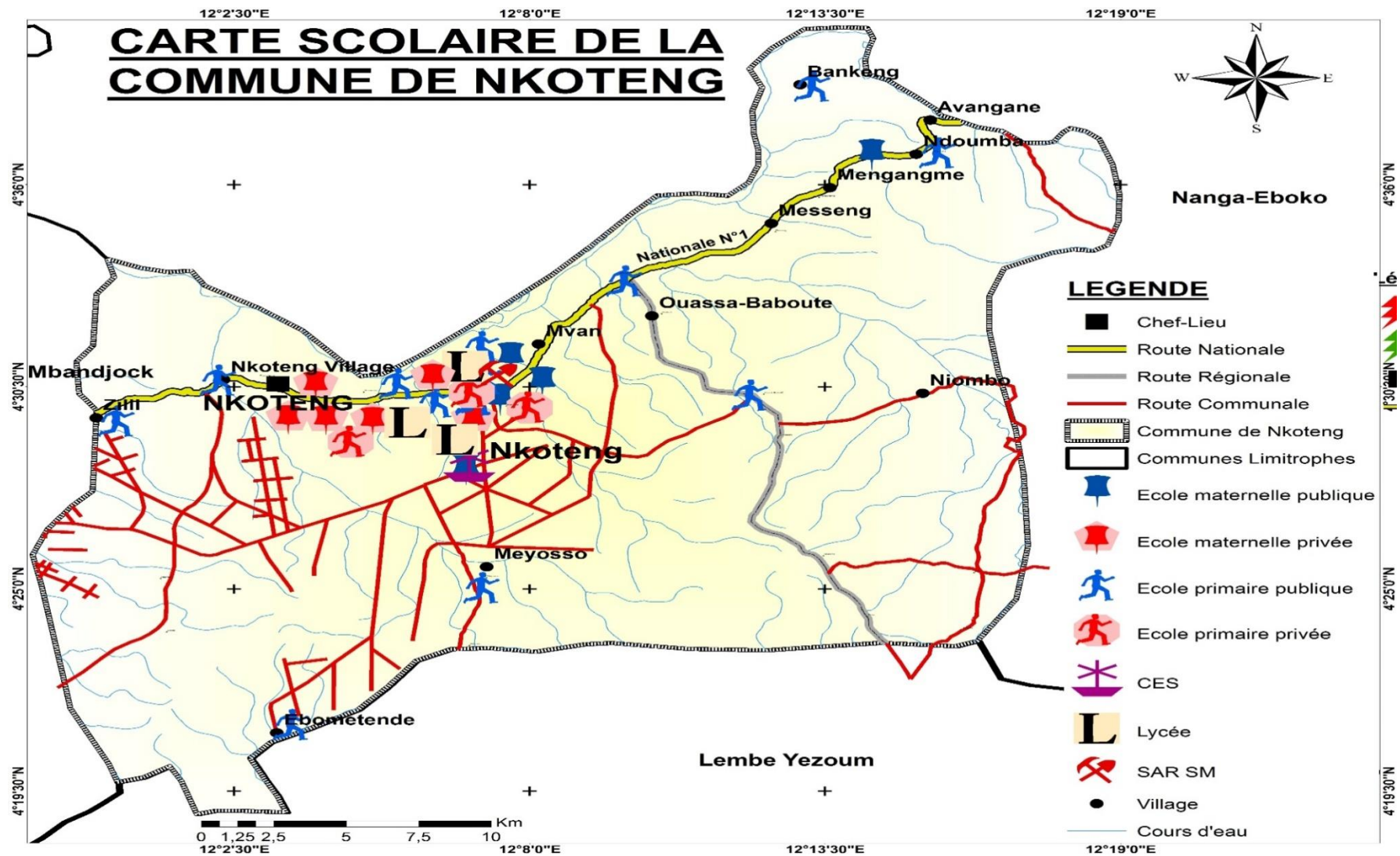
TYPE D'ÉCOLES	NOMBRE D'ÉCOLES				
	DISPOSANT D'UN POINT D'EAU	DISPOSANT DE LATRINE	AYANT DE BACS A ORDURES	MUNI D'UNE CLOTURE	AYANT BÉNÉFICIE D'UN REBOISEMENT
Ecole Maternelle	1	6	0	0	0
Ecole primaire	3	5	0	0	0
CES	1	0	0	0	0
CETIC	0	0	0	0	0
Lycée	0	0	0	0	0
Total	5	11	0	0	0

Source : DPNV

Tableau 29 : Infrastructures marchandes de la Commune de Nkoteng

TYPE D'INFRASTRUCTURES	URBAIN	RURAL	TOTAL
Marché/complexes	2	0	2
Gare routière	1	0	1
Parc à bétail	0	0	0
Abattoir	0	1	1
Autres	0	0	0
Total	3	1	4

CARTE 4 : CARTE SCOLAIRE



4.2.3 : synthèse sur la santé

La couverture sanitaire est assurée dans la Commune par cinq (05) formations sanitaires. Nous enregistrons à cet effet 01 CMA, 03centres de santé privéset d'un centre de sante intégré. Les formations sanitaires de la ville sont pourvues chacun d'une pharmacie, des chambres d'hospitalisation, d'un laboratoire, et d'une maternité. Le taux moyen de fréquentation des centres de santé est de 30% dont 15% pour l'HD et 45% pour le CSI.

Le déficit infrastructurel se rapporte surtout à l'insuffisance d'aménagement, notamment la clôture au CSI, les latrines et le mode de traitement des déchets à l'HD, ainsi que le reboisement et la qualité de l'eau produite par l'adduction d'eau communale.

Il est opportun de citer aussi l'insuffisance du personnel qualifié qui mérite d'être comblé. On note autant le délabrement de certains équipements, notamment les lits de malade, le matériel d'accouchement et l'incinérateur,

Le dépistage du VIH/SIDA se fait à la demande ou sur autorisation du patient. Les préservatifs sont disponibles, mais la population ne les sollicite pas beaucoup.

L'insuffisance du personnel médical, l'absence du matériel de première nécessité, l'absence d'énergie électrique, le manque de points d'eau potable, la faible fourniture en médicament dans les pharmacies, la non fourniture du plateau technique sont autant difficultés qui contribuent à l'accès difficile aux soins de santé dans la Commune. Les conséquences sont ainsi nombreuses. On note à cet effet le faible taux de taux de fréquentation de ces centres de santé, le recours à l'automédication avec ses risques, la récurrence de certaines maladies à l'instar du paludisme, des parasitoses, de la typhoïde, du rhumatisme et des IST. Le taux de couverture vaccinale autrefois faible, a grandement augmenté grâce aux programmes de vaccination initiée par le CMA réduisant ainsi le taux élevé de mortalité infantile.

La Commune de NKOTENG ne constitue pas la seule destination des populations pour l'accès aux soins de santé, pour des raisons parfois de qualités des soins, ou de la gravite de la maladie, de coûts et de qualité de traitement administrées, les structures sanitaires suivantes sont souvent sollicitées :Nanga-Eboko, Mbandjock, Yaoundé. Cette situation n'étant pas toujours idéale à cause parfois des routes n'étant pas en bon état, on observe parfois des décès avant l'atteinte de l'hôpital.

Le tableau ci-dessous fait un récapitulatif de la situation sanitaire dans la Commune de NKOTENG.

Tableau 30: Situation des équipements sanitaires dans la Commune

TYPE DE FORMATIONS SANITAIRES	URBAIN	RURAL	TOTAL
Hôpital de District	0	0	0
CMA	1	0	1
Centre de Santé Intégré	0	1	1
Centre de santé privé	08	0	08
Hôpital adventiste	01	0	01
Case de santé	01	0	01
Total	11	1	12

Source : DPNV 2017

Tableau 31 : Répartition du personnel sanitaire dans la Commune de Nkoteng

AIRE DE SANTE	EFFECTIF DE LA POPULATION	FORMATION SANITAIRE DE REFERENCE	MEDECIN	IDE	IB	AS	MATRONE	COMMIS
----------------------	----------------------------------	---	----------------	------------	-----------	-----------	----------------	---------------

NKOTENG 1	16 688	CMA	1	1	0	4	0	9
NKOTENG 1	600	CSI	0	0	0	0	0	0
NKOTENG 1	16 688	HOPITAL BAPTISTE	1	2	2	1	1	3
Total			2	3	2	5	1	11

Source : DPNV 2017

NB : le calcul des ratios dans le secteur de la santé se fait sur la base des données des populations des aires de santé qui sont généralement disponibles chez le chef de service de santé de district.

Tableau 32 : Situation des équipements sanitaires dans la Commune de Nkoteng

Formation sanitaire	Lit	Labo	Maternite	Pharmacie	Refrigerateur
Cma de nkoteng	20	01	01	01	02
Centre de sante espoir de nkoteng	12	01	01	01	00
St maxime et meyobeme	12	01	01	01	01
Hôpital baptiste	0	0	0	0	0
Csi de ndoumba	0	0	0	0	0
Total	42	3	3	3	3

Source : DPNV

Tableau 33 : Situation de l'aménagement des formations sanitaires dans la Commune de Nkoteng

	EXISTENCE DE POINTS D'EAU	DISPOSE DE LATRINES	EXISTENCE D'UNE CLOTURE	EXISTENCE D'UN DISPOSITIF DE TRAITEMENT DES DECHETS	EXISTENCE D'UN LOGEMENT D'ASTREINTE	REBOISEMENT EFFECTUE DANS LE SITE
CMA de Nkoteng	01	01	00	01	00	00
Hôpital baptiste	1	2	00	1		00
CSI de Ndoumba	00	1	00	01	00	00

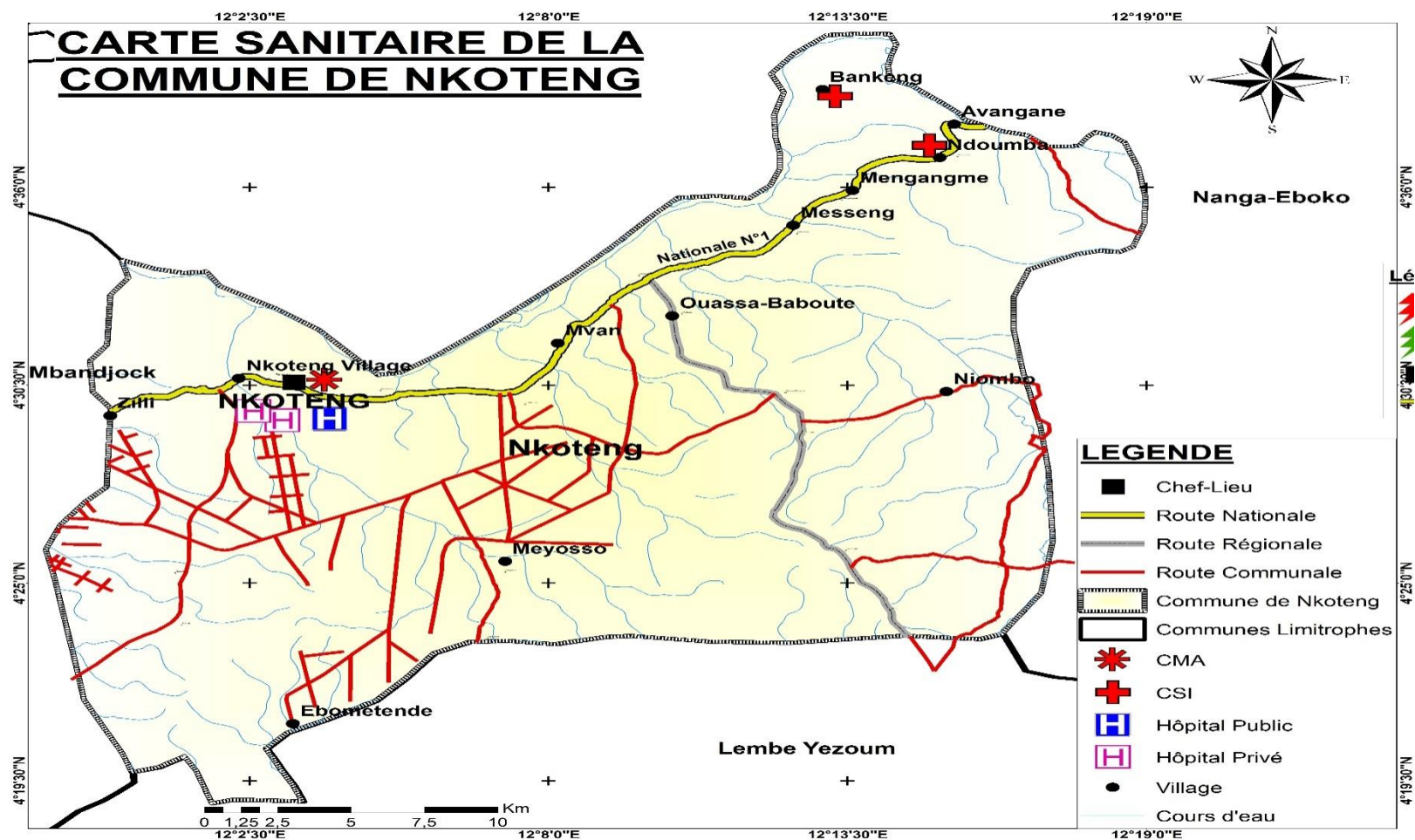
Source : DPNV

Tableau 34 : Etat des bâtiments des formations sanitaires de la Commune de Nkoteng

FORMATION SANITAIRE	NOMBRE TOTAL DE BATIMENTS	NOMBRE DE BATIMENTS		
		BON	PASSABLE	MAUVAIS
CMA de Nkoteng	2	2	0	0
Hôpital baptiste	1	2	0	0
CSI NDOUMBA	1	0	1	0

Source : DPNV

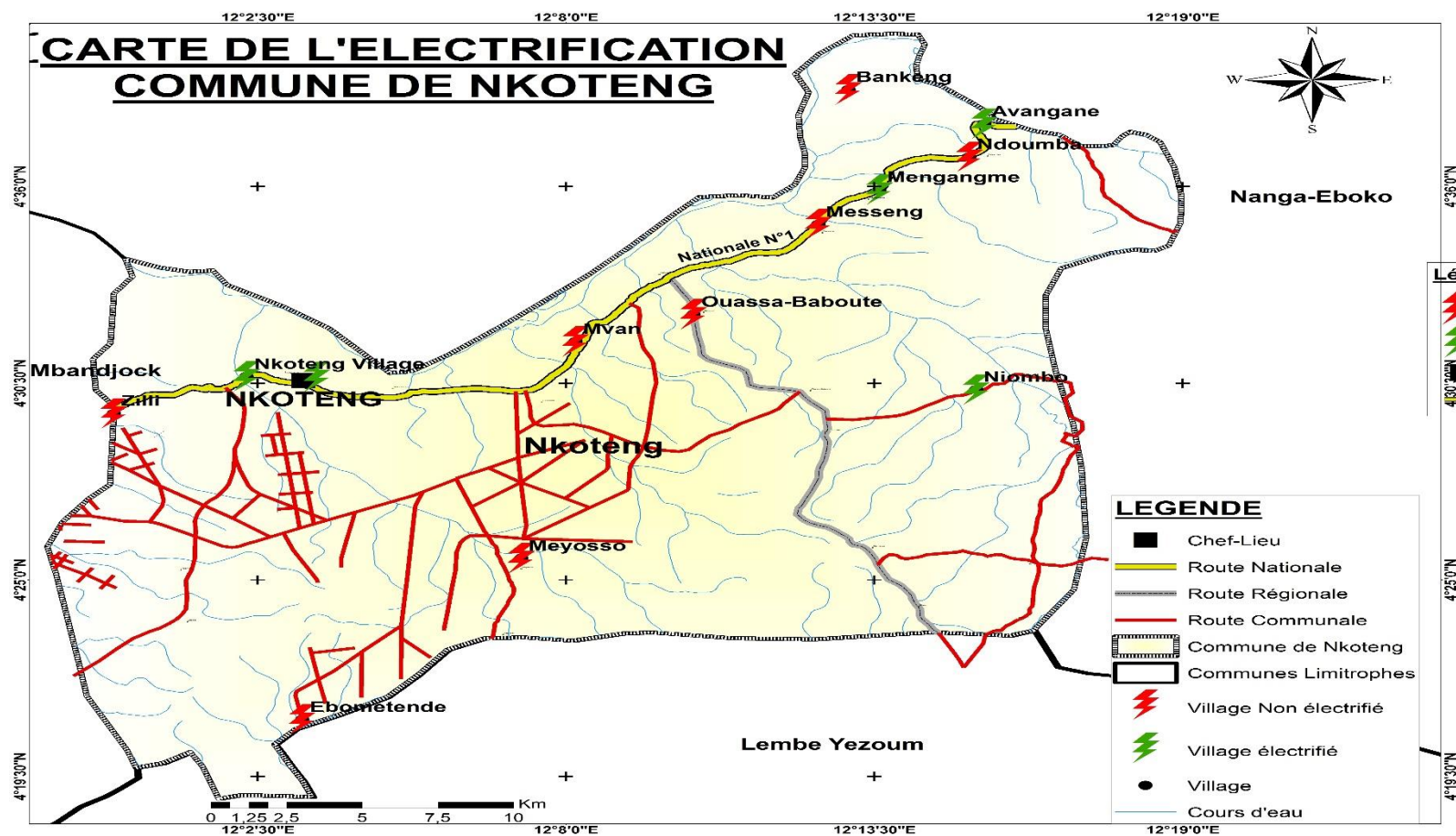
CARTE 5 : INFRASTRUCTURES SANITAIRES



4.2.4 : synthèse sur l'électrification

L'accès à l'énergie électrique dans la Commune reste problématique. La plupart des villages ne sont pas connectés au réseau ENEO. Cependant les localités ci-après bénéficient d'un branchement partiel : MESSENG, AVANGANE CARREFOUR, MENGANGME, NKOTENG ESPACE URBAIN, NKOTENG VILLAGE, MEBOE, NDOUMBA. Pour pallier à ce manque, plusieurs particuliers se sont rués vers l'achat des groupes électrogènes et des plaques solaires qui sont exploitées à titre particulier même si cela doit leur coûter une fortune pour des populations dont les revenus sont déjà maigres. On dénombre dans ce cas environ 50 groupes électrogènes. Cette sous-électrification de la Commune est un frein au développement de l'activité économique notamment à l'émergence des entreprises de transformation des produits agricoles et du fonctionnement de certains services.

Carte 6 : Énergie électrique



4.2.5. Synthèse sur les établissements marchands

Tableau 35 : Infrastructures marchandes de la Commune

TYPE D'INFRASTRUCTURES	URBAIN	RURAL	TOTAL
Marché/complexes	01	1	02
Gare routière	01	0	01
Parc à bétail	0	0	0
Abattoir	0	01	01
Autres	0	0	0
TOTAL	02	2	04

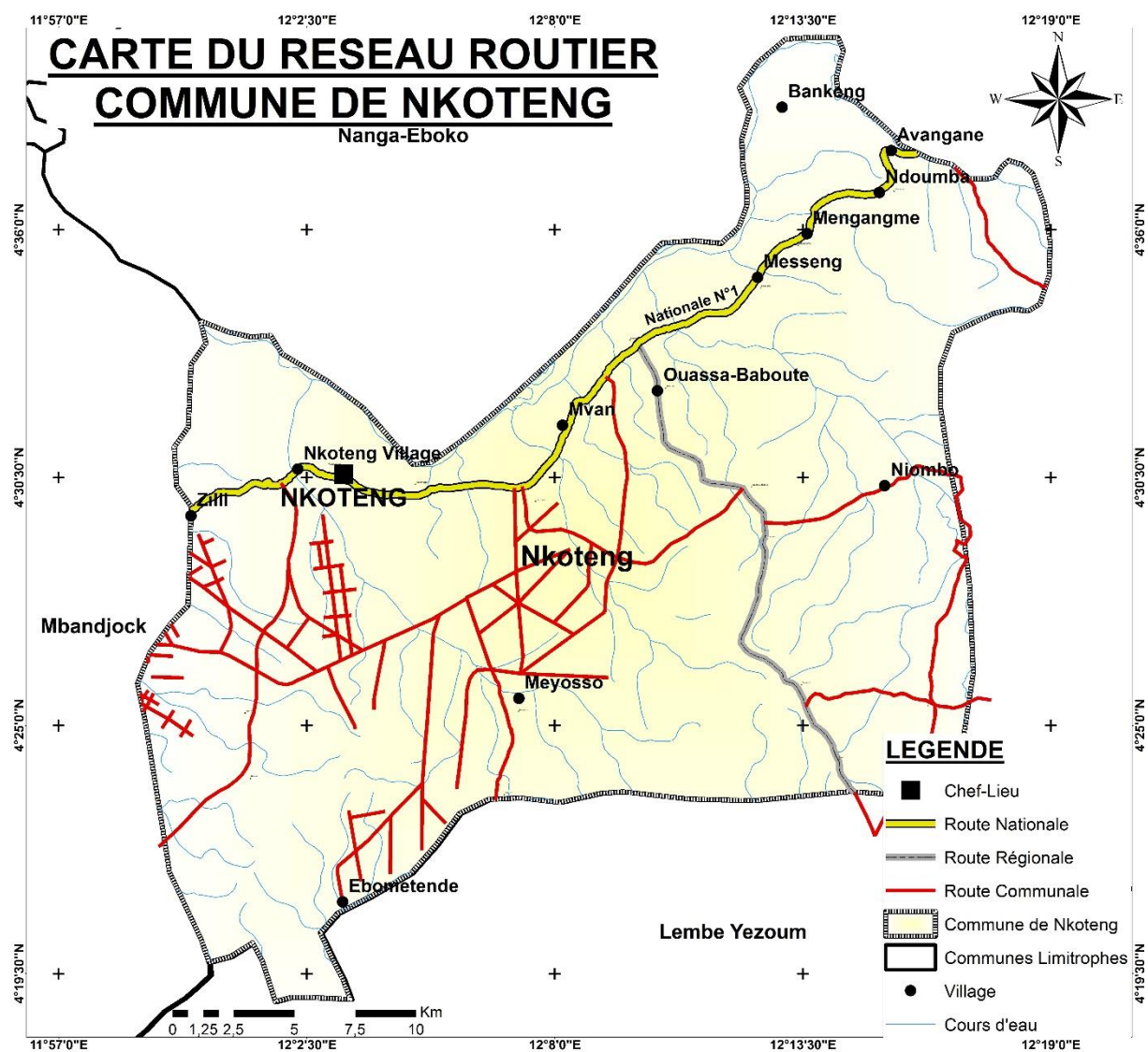
4.2.6. Synthèse sur les routes

La Commune de NKOTENG est desservie par un ensemble de routes classées par catégorie. Ainsi avons-nous d'un côté la route nationale N° 1 qui traverse la Commune sur plus de 15km, et de l'autre côté les routes communales qui constituent l'essentiel du réseau routier de la Commune, nous en comptons au total 13. L'état de ces routes est déplorable dans la mesure où elles présentent un état de délabrement et de dégradation avancée. Les 13 routes communales s'évaluent à 125 km environ avec 15 ouvrages d'art. Le tableau ci-dessous fait l'économie de la situation.

Tableau 36: récapitulatif de l'état sommaire du réseau routier de la Commune

DESIGNATION	SYMBOLE	KILOMETRAGE DES ROUTES		ETAT	OUVRAGES D'ART	OBSERVATIONS
		EN TERRES en km	REJETUES			
NKOTENG VILLAGE (Int. RN1- Vooie ferre-OTONGMEKOK-FLEUVE SANAGA)	Route Communale	11.9	0	Passable	01	RAS
CHAMP SOSUCAM (METSEING-OKALA)-MESSASSA –BIKIT VERS MABANDJOCK	Route Communale	20	0	Passable	02	RAS
OUASA BABOUTE-OKASSANG	Route Communale	12	0	MAUVAIS	4	RAS
NDOUNBA-WALA OKASSANG (vers NANGA EBOKO)	Route Communale	25	0	Passable	3	RAS
MEMBINE –OTOOU-MEYOSSO II -BIFANG	Route Communale		0	Mauvais	02	RAS
CARREFOUR CAMP NANGAH-MEYOSSO-SIMBANE	Route Communale	4	0	Passable	03	RAS
AVANGANE-BANKENG	Route Communale	5	0	Mauvais	00	RAS
EBOLBAM-MEBINE-EKANG (vers LEMBE YEZOUM)	Route Communale	10	0	Mauvais	02	RAS
MEBOLO-FLEUVE SANAGA	Route Communale	7	0	Passable	03	RAS
MEBOE-OUASSA BABOUTE-LEMBE YEZOUM	Route Communale	9	0	Passable	03	RAS
CARREFOUR YOUNGOUA-HOPITALBATISTE-RAIL	Route Communale	5	0	Mauvais	1	RAS
CARREFOUR TABENE-GARE TABENE	Route Communale	4	0	Mauvais	1	RAS
MESSENG (route sortie sable)-FLEUVE SANAGA	Route Communale	5	0	Mauvais	1	RAS
TOTAL KILOMETRAGE		125	0	15	26	

Carte 7 : Écarte routière



4.3. PRINCIPALES POTENTIALITES (RESSOURCES) DE LA COMMUNE

Tableau 37: Matrice diagnostic des ressources naturelles

RESSOURCES NATURELLES	LOCALISATION	POTENTIEL	ACCES CONTROLE	UTILISATION	TENDANCE	PROBLEMES/CONTRAINTES	ACTIONS A ENTREPRENDRE
Forêts	Dans les bas-fonds de chaque village	Riche en faune, flore, essence, pharmacopée traditionnelle et Produits forestiers non ligneux	Etat, population, conseillers municipaux, Commune.	MINFOF, MINEPDED, population chercheuse, GIC et associations	Dégradation de la faune, de la flore.	Abus des éco gardes sur les populations, braconnage Enclavement, manque de matériel adéquat d'exploitation, faible expansion de la menuiserie	Sensibilisation sur les dangers de l'agriculture itinérante sur brulis, le braconnage, les feux de brousse, la coupe abusive du bois, promotion du reboisement
Rochers	Dans la forêt, les bas-fonds, les lits des cours d'eau (andom, le mont angouma)	Important	Etat, Commune	Exploitation minime en carrière, gravillonnage du plateau administratif	Inexploitation	Manque de matériel adéquat, enclavement, faible demande	Etude de faisabilité pour leur exploitation dans la conduite des chantiers de travaux publics actuels et futurs
Sable	Dans la quasi-totalité des rivières et cours d'eau (sanaga,)	Assez important	Population, Commune	Population, entreprise de BTP	Faible exploitation Non réglementation de l'exploitation	Marécage, absence de route, relief accidenté	Institution d'une réglementation communale et aménagement des voies d'accès vers les carrières
Chutes d'eau	Village zilli dans la sanaga	Débit important. Pente très importante	Etat, chef et population	Non exploitation	Zone peuplée par les poissons	Enclavement, monopole accordé à la société en charge de l'électricité	Etudes de faisabilité d'une exploitation en vue
Marécage	Dans les villages de NKOTENG (messengzilli etc...)	Vaste et presque autour des principales rivières	Etat	Faible exploitation pour les cultures maraîchères	Forte présence des plantes médicinales, reptiles, PFNL	Enclavement Faible exploitation	Formation des populations aux cultures maraîchères et facilitation accès
Cours d'eau	Dans tous les villages de NKOTENG (eviéyignang, sellè, ndakoura, ngaga, nya'a, nyabira, medibi etc...)	Poisson, bambous, rapides, sable, animaux aquatiques	Aucun contrôle	Pêche, extraction du sable, boisson	Forte activité de pêche	Menace de la disparition des poissons, baisse de débit des cours d'eaux en saison sèche	Sensibiliser sur la nécessité d'une pêche durable et responsable
Latérites	Dans tous les villages de NKOTENG (ndoumba, meboé etc...)	Plusieurs milliers de camions	Population, Commune	Population, entreprise de BTP et entretien routiers	Faible exploitation. Non réglementation de l'exploitation	Accès difficiles, relief accidenté	Institution d'une réglementation communale et aménagement des voies d'accès vers les carrières

Source : DPNV 2017, PCD 2012

4.4. SYNTHÈSE DES DONNÉES SUR LA PETITE ENFANCE

Tableau 38 : Matrice des données sur la petite enfance à l'échelle communale

TRANCHES D'ÂGE	BESOINS	DIAGNOSTIC (ÉTAT DES LIEUX)				ANALYSE	PLANIFICATION		
		NBRE TOTAL D'ENFANTS	NBRE D'ENFANTS COUVERT	ECART (NBRE ET %)	ACTEURS EN PLACE (PROGRAMME D'INTERVENTION)	JUSTIFICATION DES ECARTS (FACTEURS LIMITANT À LA JOUISSANCE DES ENFANTS)	PRINCIPALES ACTIVITÉS À MENER	RESPONSABLES	PARTENAIRES D'EXECUTION
0-11 mois	Vaccination	100	70	30(30%)	<ul style="list-style-type: none"> ✓ Campagne de vaccination ✓ CMA de NKOTENG ✓ HOPITAL BAPTISTE 	Près de 70% dans l'ensemble de la Commune ont pris toutes leurs vaccinations	<ul style="list-style-type: none"> - Sensibiliser les parents sur l'importance de la vaccination des enfants ; - Intensifier le programme élargi de vaccination ; - Ratisser systématiquement chaque maison dans chaque quartier ; 	<ul style="list-style-type: none"> - Chefferies ; - Equipes médicales ; - Parents 	MINSANTE UNICEF
1 à 59 mois	Vaccination	122	102	20(16.39 %)					
4-5ans	Education préscolaire	300	203	97(32.33 %)	✓ Ecoles maternelle de Nkoteng	100% des enfants en âge de scolarisation sont inscrits	Recenser dans les quartiers de l'espace urbain des enfants en âge de scolarisation qui ne sont pas inscrits	Comités de quartiers Inspection de l'éducation de base de NKOTENG Centre social	MINDUB UNICEF
6-14ans	Education scolaire	406	316	90(22.16 %)	✓				
0-14ans	Acte de naissance	928	525	403(43.42 %)	<ul style="list-style-type: none"> ✓ CENTRE D'ÉTAT CIVIL ✓ MAIRIE DE NKOTENG 	FAIBLE Enregistrement dans l'ensemble de la Commune IGNORANCE ET MAUVAISE FOI DES PARENTS	<ul style="list-style-type: none"> - Sensibiliser les parents sur l'importance des actes de naissance ; - Identification des enfants non enregistrés ; - Mobilisation des ressources ; - Etablir les actes à tous les enfants - Organisation des séances foraine d'établissements des actes de naissance au niveau de la mairie 	<ul style="list-style-type: none"> - Officier d'état civil ; - Les partenaires - La chefferie - Mairie de NKOTENG 	Mairie de NKOTENG

	Nutrition	928	200	728(78.44 %)	CMA NKOTENG PARENTS	<ul style="list-style-type: none"> - Insuffisance de sensibilisation sur les principes d'une nutrition équilibrée ; - Faible application des règles d'hygiène ; 	<ul style="list-style-type: none"> - Renforcer la Sensibilisation auprès des parents sur l'importance de l'hygiène et de la bonne nutrition des enfants ; - Apprendre aux mamans la combinaison des produits locaux ; - Respecter les heures de repas des enfants 	Personnel sanitaire ; - Parents ; Autres partenaires	MINSANTE UNICEF
	Protection contre le paludisme	928	358	570(61.42 %)	CMA DE NKOTENG	Insuffisance des moustiquaires imprégnées à l'hôpital de district Faible couverture du programme de distribution MILDA	Sensibilisation des parents sur l'importance de dormir sous une moustiquaire Elargissement de la campagne de distribution des MILDA	- Personnel sanitaire ; - Parents ; Autres partenaires	MINSANTE UNICEF
	Protection contre le VIH SIDA	928	RAS	RAS	RAS	Inexistence de données statiques	Recensement des enfants atteint du VIH SIDA	Hôpital de district de NKOTENG	UNESCO UNICEF
	Eau, hygiène et assainissement	928	201	727(78.34%)	Commune Elite	Insuffisance des points d'eau potables ; Absence de latrines modernes ; Faible application des règles d'hygiène ; Absence de fosses d'ordures	Aménager les points d'eau existants ; Nettoyer et désinfecter les latrines existants ; Creuser au sein de chaque famille une fosse servant de décharge	Mairie de NKOTENG Comité de quartier	MAIRIE DE NKOTENG PNDP UNICEF UNESCO

4.5. SYNTHÈSE DES DONNÉES SUR LES POPULATIONS REFUGIÉES

La Commune de Nkoteng n'est pas encore concernée par les populations réfugiées

4.6. SYNTHÈSE DES DONNÉES SUR LES POPULATIONS AUTOCHTONES

La Commune de Nkoteng n'est pas encore concernée par les populations autochtones

4.7. SYNTHÈSE DES DONNÉES SUR LES PSV (PERSONNES SOCIALEMENT VULNÉRABLES)

TABLEAU 39 : SYNTHÈSE DES DONNÉES SUR LES PERSONNES SOCIALEMENT VULNÉRABLES

<i>Acteurs (Structures ou entités intervenant)</i>	<i>Domaine d'intervention (Formation, équipement, ...)</i>	<i>Cibles</i>	<i>Espace d'intervention (Commune, village X, ...)</i>	<i>Financement engagé</i>
<i>DA MINAS, Commune</i>	<i>Organisation de la journée des personnes autochtones * Recensement et sensibilisation des personnes autochtones Appui nutritionnel Appui sanitaire Amélioration de l'habitat</i>	<i>Mbororo</i>	<i>Village et espaces urbain (dans la savane de ouassababouté, ebometendé, messeng , bankeng ,megangme, myosso, ndouba)</i>	<i>500 000</i>
<i>DA MINAS, Commune</i>	<i>Appui en appareillage</i>	<i>Handicapés (moteur,</i>	<i>Tous les villages</i>	<i>1 000 000</i>
<i>DA MINAS, association refuge des enfants de la rues, Commune</i>	<i>Appui nutritionnel Appui en vêtement Appui en bourses scolaire Appui en matériels didactiques</i>	<i>Orphelins vulnérables 0-14 ans</i>	<i>Tous les villages</i>	<i>-</i>
<i>DA MINAS, association des femmes chefs services de Nkoteng</i>	<i>Appui nutritionnel Appui en vêtement</i>	<i>Personnes du 3^e âge</i>	<i>Tous les villages</i>	<i>-</i>

4.8. SYNTHESE DU PROFIL GENRE DE LA COMMUNE

TABLEAU 40 : SYNTHÈSE DU PROFIL GENRE

ACTEURS (STRUCTURES OU ENTITES INTERVENANT EX : MINAS, ONG, ...),	DOMAINE D'INTERVENTION (FORMATION, EQUIPEMENT, ...),	CIBLES (VEUVES, FILLES-MERES, ...),	ESPACE D'INTERVENTION (COMMUNE, VILLAGE X, ...)	FINANCEMENT ENGAGE
MINAS,	Recensement des veuves	Veuves	Espaces urbain et villages	PM
MINAS et la Commune	Organisation des formations des femmes surs : <ul style="list-style-type: none"> - la teinture - Fabrication du chocolat - Fabrication des baumes et des savons - Formation en informatique 	Femmes	Espaces urbain et villages	PM
MINAS, GIZ	Recensement des jeunes filles mères Autonomisation des jeunes filles mère Mise sur pied d'un bureau Consultation gratuite	Filles mère	Espaces urbain et villages	PM

Globalement dans la commune de Nkoteng, l'aspect genre est pris en compte. Dans la mesure où on y retrouve une délégation en charge de l'encadrement de la femme et la jeune fille à travers de nombreuses activités énoncé plus haut.

Aussi on noterait que 07 femmes font parti du conseil municipal cet aspect des choses vanécessairement remettre le genre féminin dans une stature honorable.

4.9. SYNTHESE DES DONNEES SUR LE VIH/SIDA

Tableau 41 : Synthèse des données sur le VIH/SIDA

ACTEURS (STRUCTURES OU ENTITES INTERVENANT)	DOMAINE D'INTERVENTION (FORMATION, EQUIPEMENT, ...)	CIBLES	ESPACE D'INTERVENTION (COMMUNE, VILLAGE X, ...)	FINANCEMENT ENGAGE
MINSANTE(CNLS)	Sensibilisation Formation Renforcement Des Capacités Prévention Prise en charge Accompagnement	Jeunes Hommes Femmes	Toute la commune	Indéterminé

ONU FEMMES/Commune	Renforcer les capacités des femmes rurales bénéficiaires des kits agricoles pour la maîtrise des techniques culturales à haut rendement et les techniques modernes de l'élevage Soutenir 20 femmes et 10 Coopératives/Associations à acquérir la propriété foncière Fournir un appui technique agricole et d'élevage aux associations de femmes	Jeunes Hommes Femmes	Toute la commune	Indéterminé
--------------------	---	----------------------	------------------	-------------

4.10.ÉCONOMIE LOCALE

TABLEAU 42 : ÉCONOMIE LOCALE

SECTEUR	POTENTIALITES/ATOUS,	ACTIVITES GENERATRICES DE REVENUS,	DIFFICULTES	ACTIONS A ENTREPRENDRE	ATTENTE	ACTEURS
Agriculture	Vastes étendus de terre arables soit plus de 5000 ha Sols fertiles Variétés de cultures (vivrières, de rentes, maraichères) Climat de type équatorial Forte population active soit 90% Existence de 02 postes agricoles	Extraction d'huile de palme 20% des revenus Vente du cacao soit 25% des revenus Vente des vivres soit 50% des revenus	Difficultés d'écoulement (mauvais état des routes communautaires) Faible encadrement des agriculteurs par des chefs de postes	Assurer l'encadrement technique des agriculteurs par les chefs de postes Implication effective de la Commune dans les activités agricoles Créations des champs semenciers dans différentes localités	La création des vastes plantations communales favoriserait la création de l'emploi, l'augmentation des revenus par habitant et des recettes de la Commune	D A MINADER HAUTE SANAGA COMMUNE IRAD ANAFOR
Élevage	Disponibilité du pâturage	Elevage des caprins, ovins soit 1% des revenus	Faible connaissance des techniques Manque de moyens financiers pour projets d'élevage	Former les populations en techniques d'élevage moderne et productif Regrouper les éleveurs par filière Appui financier des éleveurs par filière Création des fermes avicoles et porcines	La création des fermes avicoles et porcines, des étangs piscicoles contribuerait à faciliter l'accès aux protéines animales aux populations et à l'augmentation des revenus	DA/DD MINEPIA MBAM ET KIM COMMUNE
Artisanat	Existence des PFNL Présence du sable Et de la roche	Extraction de sable Concassage des pierres Fabrication des objets d'art : hôte, calebasses, paniers, mortiers pilons chaises Fabrication des pirogues	Faible valorisation et promotion de l'artisanat local	Organisation des foires artisanales dans la Commune	Les foires artisanales permettraient de développer le tourisme	COMMUNE
commerce	Existence d' 01 centre commercial	vente des produits de base dans les échoppes Vente des produits agricoles Vente des produits de pêche Vente des produits artisanaux	Faible organisation Centre commercial non aménagé Centre urbain non disséminé Faible fonctionnement des marchés construits	Susciter la dynamisation des marchés locaux Organisation de ventes groupées	L'activité commerciale contribuerait à augmenter le fichier des contribuables de la Commune	COMMUNE PARTENAIRES INVESTISSEURS

SECTEUR	POTENTIALITES/ATOUTS,	ACTIVITES GENERATRICES DE REVENUS,	DIFFICULTES	ACTIONS A ENTREPRENDRE	ATTENTE	ACTEURS
<i>tourisme</i>	<i>Plusieurs sites touristiques potentiels</i>		<i>Faible organisation des responsables communaux Absence de fichier ou de carte touristique</i>	<i>Elaborer une carte touristique Aménager et viabiliser les sites répertoriés La construction des cases touristiques La construction d'un restaurant communal</i>	<i>L'identification et l'aménagement des sites touristiques peuvent susciter une ruée des touristes dans la Commune permettant ainsi le développement de l'économie locale</i>	<i>COMMUNE DD MINTOURL HAUTE SANAGA</i>
<i>Mines, industries et développement technologique</i>	<i>Plusieurs sites de sable et de pierre potentiels Bonne Variété du sable</i>	<i>Concassage traditionnel des pierres extraction traditionnel du sable</i>	<i>Faible implication de la Commune dans le secteur Absence d'exploration des sites miniers</i>	<i>Identification des sites de sables et de pierre Aménagement des carrières de sables et de pierre</i>	<i>L'aménagement des carrières sable et de pierre peut augmenter substantiellement les recettes de la Commune Trouver des emplois aux jeunes Faciliter la construction des habitations à moindre cout</i>	<i>COMMUNE DD MINMIDT HAUTE SANAGA</i>

4.11. SYNTHÈSE DES DONNÉES SUR LES CHANGEMENTS CLIMATIQUES :

Les perturbations climatiques dans la Commune de NKOTENG se manifestent par des tendances alliant la hausse des températures, la hausse de la pluviométrie et les vents violents qui entraînent plusieurs contraintes dans divers secteurs socioéconomiques dont l'agriculture, l'élevage/pêche, eau, la forêt et la santé. Le tableau ci-dessous en fait l'économie.

Tableau 43 : Matrice de captage de la gravité des problèmes, contraintes et identification des mesures d'adaptation aux changements climatiques

SECTEURS	TENDANCES	EFFETS BIOPHYSIQUES	EFFETS SOCIO-ÉCONOMIQUES	NIVEAU DE RISQUE	CAPACITÉS D'ADAPTATION	SOLUTIONS ENVISAGEABLES
Agriculture	Pluviométrie en Baisse Vents violents	, érosion des sols, inondation des zones de culture faible croissance des cultures	perturbation du calendrier agricole Diminution de la fertilité des sols, baisse du rendement agricole	Elevé	faible	Former les producteurs sur les méthodes culturales adaptées au climat actuel
Élevage / Pêche	Pluviométrie en Baisse Vents violents	Fortes chaleurs	Déshydratation et maladies des bêtes, décimation du bétail disparition des espèces halieutiques	Moyen	Moyen	Former les producteurs sur les méthodes de production adaptées au climat actuel, Renforcer les capacités des éleveurs/ Pêcheurs à faire face aux nouvelles tendances climatiques.
Forêt et faune	Pluviométrie en Baisse Vent violent	Défoliation et déracinement des arbres	Destruction des cultures et déforestation	Faible	Moyen	Reboiser
Santé	Pluviométrie en Baisse Vents violents	Réchauffement du climat (fortes chaleurs), exposition aux maladies cutanées, tarissement des cours d'eau, Utilisation d'une eau souillée	Utilisation d'une eau souillée, Prolifération de certaines maladies respiratoires (toux, grippe) et de la peau (gale)	Élevé	Moyen	Renforcer les centres de santé en capacités de traitement des maladies tropicales
Eau	Température en Baisse Pluviométrie en baisse Vent violent	Réchauffement du climat (fortes chaleurs), baisse du niveau d'eau,	Tarissement de certains points d'eau, Utilisation d'une eau souillée, maladies hydriques, longs déplacements vers les points d'eau potable	Moyen	Moyen	Viabiliser les points d'eau tarissables en période de chaleur, construire de nouveaux points d'eau

4.12. SYNTHÈSE DES DONNÉES SUR L'ENVIRONNEMENT

La protection de l'environnement est un axe fort important sur lequel la commune doit mettre un accent majeur. Compte tenu des enjeux nationaux voire internationaux sur les l'environnement et la protection de la nature.

Tableau 44 : Situation sur l'état des lieux des interventions sur l'environnement

ACTEURS (STRUCTURES OU ENTITES INTERVENANT EX : MINEPDED, ONG, GIC, ...)	DOMAINE D'INTERVENTION (PRESERVATION DES ESPECES EN VOIE DE DISPARITION, REBOISEMENT, ...)	BENEFICIAIRES (ESPECES PROTEGEES,	ESPACE D'INTERVENTION (COMMUNE, VILLAGE X, ...)	FINANCEMENT ENGAGE
Commune	Ramassage des ordures ménagères dans l'espace urbain Pose des bacs à ordures dans les marchés et à la gare routière	Populations urbaines	Espace urbain communal	Ressources propres de la commune

En outre, il est à noter qu'il n'existe pas de délégation d'arrondissement encore moins d'ONG en charge des questions d'environnement et de protection de la nature au sein de la Commune de Nkoteng.

4.13. PRINCIPAUX PROBLÈMES ET BESOINS IDENTIFIÉS ET CONSOLIDÉS ET MICROPROJETS PAR SECTEUR ET MICROPROJETS PRIORITAIRES

4.13.1. PRINCIPAUX PROBLÈMES ET BESOINS IDENTIFIÉS ET CONSOLIDÉS PAR SECTEUR

Tableau 45 : Principaux problèmes et besoins identifiés et consolidés par secteur

SECTEUR 1 : AGRICULTURE ET DÉVELOPPEMENT RURAL

PROBLÈMES	CAUSES	EFFETS	BESOINS IDENTIFIÉS	VILLAGES CONCERNÉS
Faible productivité agricole	<ul style="list-style-type: none"> - Insuffisance d'encadrement des producteurs ; - Accès limités aux intrants agricoles de qualité ; - non maîtrise des techniques agricoles modernes ; 	<ul style="list-style-type: none"> Baisse de rendement agricole ; - Pauvreté ; Découragement de 	<ul style="list-style-type: none"> -amélioration de l'encadrement des producteurs - recensement des besoins en intrants agricoles ; Facilitation de l'accès aux intrants agricoles - formation des populations sur les techniques culturales améliorées ; -organisation des ventes groupées ; Recensement des agriculteurs par spéculation et superficie cultivée, -dotation en intrants agricole et pesticides aux agriculteurs ; Actualisation d'un fichier d'agriculteurs par spéculation 	Tous les villages
			Construction d'un magasin de stockage ;	Zilli, bankeng, avangane , espace urbain(quartier haoussa),

PROBLEMES	CAUSES	EFFETS	BESOINS IDENTIFIES	VILLAGES CONCERNES
	- difficultés d'accès au financement agricole ; Insuffisance de moyens matériels	certains producteurs ;	Création d'une coopérative agricole	Zilli, ndoumba, meyosso, aoussa-baouté, messeng, avangane, niombo ; mengangme
			Rapprochement des points d'approvisionnement en intrants agricole	Zilli, Messeng
			Création d'un poste agricole	Ebometende, ouassababouté
			Création d'un champ communautaire de maïs de 10 ha chacun	Zilli, ndoumba, Avangane, Bankeng
			Ouverture des pistes agricoles : - Chefferie-nyinyang : 8 km - Meyosso-Ekang sur 4 km - Aoussa-babouté : chefferie 2e-Nyambo - meboe-messeng sur 4 km - village à Ndo'o sur 2 km - Lobo-Ennberg : 30 km	- Ndoumba, meyosso, ouassa – abouté; meboe, bankeng, niombo:
			- Dotation en outillage agricole : - Houes : 20, machette : 20, atomiseurs : 20, sécateurs : 10 - Houes : 100, machette : 100, tracteurs : 10, atomiseurs : 50 - Houes : 10, machettes : 20, limes : 25	Meyosso, aoussa – abouté, Messeng
			- Création d'un champ communautaire de bananier plantain de 2 ha	Meyosso
			- Création et construction d'un marché périodique	Aoussa-babouté, avangane
			- Ouverture d'une boutique agricole	Avangane,
			- Prise de contact avec le chef de poste agricole de Mengangme ; - Affecter un chef de poste à Nkoteng	Nkoteng, mengangme,
			- Appuyer les producteurs en matériel agricole	Mengangme, messeng,
			- Facilitation de l'acquisition des insecticides et des produits phytosanitaires aux agriculteurs	Ndoumba
			- Amendement de la piste Djimkong -.... Sur ...km - Acquisition des engrais agricoles	Mengangme
			Recensement de la production par paysan	Meyosso
			Créer un champ communautaire	Messeng, Niombo, Ndoumba, Aoussa-babouté, Mengangme, Meyosso (mekou'ou), centre commercial, Bankeng, Messeng,
			Création d'une pépinière de cacao de 20 ha	Bankeng
			Formation des producteurs sur l'utilisation des produits phytosanitaires	Messeng
			Redynamiser les GIC existants dans le village Acquisition d'un tracteur Acquisition de 50 sacs de semences améliorées de maïs de 20 kg Accompagner les agriculteurs dans la vente de manioc	Ebometende
			Former les producteurs sur l'utilisation des produits phytosanitaires -homologuer les prix de vente des produits agricole	Bankeng
			-acquisition des intrants agricoles	Mvan, espace urbain Doua,
			Mise sur pied d'une mini unité multifonctionnelle de transformation des produits agricoles	Ebometende, Avangane, Ouassa – Abouté, Bankeng, Meyosso, Ndoumba, espace

PROBLEMES	CAUSES	EFFETS	BESOINS IDENTIFIES	VILLAGES CONCERNES
				urbain(centre commercial, camp Nangah,Mbazoa,)
			<ul style="list-style-type: none"> - Recherché des partenaires pour la fourniture des semences améliorée - Créer des coopératives spécialisées en production, commercialisation et assistance 	Avangane

SECTEUR 2 : ELEVAGE, PÊCHE ET INDUSTRIES ANIMALE

PROBLEMES	CAUSES	EFFETS	BESOINS IDENTIFIES	VILLAGES CONCERNES
Faible productivité des espèces animales et piscicoles	Insuffisance des moyens financiers	Baisse de rendement ; - Cheptel victime des épizooties ; Manque à gagner ; - Divagation des bêtes	- Améliorer l'encadrement techniques et le suivi des organisations des producteurs	Tous les villages
	Vol du bétail		- Créer un centre zootechnique et vétérinaire dans à Nkoteng ;	
	Accès limité aux intrants piscicoles ;		- Sensibilisation des éleveurs pour l'utilisation des méthodes conventionnelles,	
	Absence des structures d'encadrement pour les éleveurs ;		- Sensibilisation des populations et construction des enclos pour le bétail,	
	Non maîtrise des techniques modernes d'élevage ;		- Recensement des besoins des éleveurs en matériel et en intrants,	Avangane,mvan
	Absence d'enclos pour les bêtes		- Dotation en intrants et espèces améliorées d'élevage,	
	-Non vulgarisation des méthodes prophylactiques		- Prévenir les conflits agro-pastoraux ;	
			- Prise de contact avec les services techniques ;	
			- Organisation des ventes groupées des produits d'élevage ;	Mvan, banking, meyosso, avangane
			- Organisation des éleveurs par spéculation en coopérative	Ebometende, messeng
			Construction de 02 lacs piscicoles de 400 alevins chacun	Zilli, Aouassa-babouté
			Création des coopératives des éleveurs par spéculation	Bankeng
			Aménager des espaces pastoraux	Zilli, ndoumba
			Création des fermes avicole de 1000 têtes chacune	Mengangme, meyosso, espace urbain :(Mbazoa, Mendibi)
			Recensement des éleveurs par filières et par taille de cheptel	Zilli, Aouassa-babouté, meyosso
			Création d'une association des pêcheurs du village	Mengangme
			Création des bacs de multiplications des alevins	Mengangme

SECTEUR 3 : SANTE PUBLIQUE

PROBLEMES	VILLAGES CONCERNES	CAUSES	EFFETS	BESOINS IDENTIFIES
Difficulté d'accès aux soins de santé de	Espace urbain, Ndoumba	- Insuffisance d'infrastructures sanitaires en quantité et en qualité ;	Automédication des populations ;	Affecter le personnel de santé dans les centres de santé : -CMA : 05 infirmiers, 05 aides-soignants, 03 laborantins ; Equipement du laboratoire en matériel de pointe ;

PROBLEMES	VILLAGES CONCERNES	CAUSES	EFFETS	BESOINS IDENTIFIES
<i>qualité</i> <i>Présence du VIH/SIDA</i>		<ul style="list-style-type: none"> - Insuffisance du personnel qualifié et du matériel médical dans les CSI ; - Insuffisance des points d'eau - Inexistence de pharmacie ; - Faible sensibilisation sur la nutrition infantile - Insuffisance d'équipement dans les centres de santé existants - Insuffisance de la sensibilisation des populations sur le VIH/SIDA et les IST ; - Absence de comités locaux de lutte contre le SIDA dans les quartiers ; - Ignorance des règles d'hygiène alimentaire 	<i>Taux de mortalité et de morbidité élevé des populations ;</i> <i>Diminution de l'espérance de vie des populations ;</i>	<i>Approvisionnement en médicaments essentiels ;</i> <i>Affectation d'un commis de pharmacie</i> CSI NDOUMBA : 03 infirmiers
				<i>Construction de :</i> CMA de Nkoteng : 03 bâtiments (01 salle de d'hospitalisation, 01 bloc opératoire, 01 logement d'astreint du médecin), 01 clôture ; construction et équipement d'une salle d'accouchement ; <i>Construction d'un point d'eau au CMA de Nkoteng ;</i> Bons Soins : 01 point d'eau ; SAINT maxime et Moyobeme : 01 point d'eau, 01 bloc de deux latrines ; BANKENG : 01 bâtiment; CSI NDOUMBA : 01 clôture
				<i>Acquisition de :</i> -CMA : 15 lits d'hospitalisation, 10 berceaux, 01 incinérateur, 01 groupe électrogène, 01 photothérapie, 02 tables de bureau, 03 panneaux solaires ; réfection de la tuyauterie Bons soins : 25 lits d'hospitalisation, 02 tables d'accouchement, 01 table de petite chirurgie, 01 échographe, 01 appareil de radiographie, 02 boîtes d'accouchement, 01 boîte de curetage, 01 pèse personne, 01 pèse bébé, 02 boîtes de petite chirurgie, 01 pharmacie locale, 01 caisse locale ; BANKENG : 05 lits
				<i>Réhabiliter et affecter le personnel au CSI de Ndoumba</i>
	<i>Niombo, Nkoteng village, zilli, Aouassa-babouté, meyosso, ebometende, messeng, bankeng</i>			<i>Création et construction d'un Centre de Santé Intégré</i>
	<i>Niombo Ebometende</i>			<i>Vulgarisation de l'utilisation des plantes médicinales</i>
	<i>Tous les centres de santé</i>			<ul style="list-style-type: none"> - organisation des séances de prévention des maladies récurrentes (paludisme, cholera tuberculose) ; - organisation des séances de sensibilisation contre les maladies hydriques ; lutter contre les épidémies (thyphoïde) -sensibiliser les populations sur les méfaits de l'auto- médication ;
	<i>Nkoteng village, avangane, ndoumba, Aouassa-babouté, mengangme</i>			<i>Ouvrir une boîte à pharmacie locale</i>
	<i>Nkoteng village</i>			<i>Faire un plaidoyer pour la création d'un centre de consultation prénatale</i>
	<i>Ndoumba</i>			-;
	<i>Tous les villages</i>			-approvisionner la pharmacie du CSI en médicament Sensibiliser les populations sur l'importance d'utilisation du MILDA

PROBLEMES	VILLAGES CONCERNES	CAUSES	EFFETS	BESOINS IDENTIFIES
				Renforcer le CMA en équipement

SECTEUR 4 : TRAVAUX PUBLICS

PROBLEMES	VILLAGES CONCERNES	CAUSES	EFFETS	BESOINS IDENTIFIES
Mauvais état du réseau routier non bitumé	Niombo, bankeng, Ebometende, Aouassa-babouté Nkoteng,	<ul style="list-style-type: none"> - Faible entretien de la route ; - Manque d'entretien des ouvrages de franchissement de l'espace urbain ; - Faible initiative de la Commune et des populations ; - Faible entretien des ouvrages d'art de l'espace urbain ; - Manque d'une stratégie d'entretien courant ; rareté des travaux de cantonnement ; - Insuffisance des barrières de pluie ; - Impraticabilité des routes en saison pluvieuse 	<ul style="list-style-type: none"> - Voirie urbaine non entretenus systématiquement ; - Risque d'accidents de la circulation ; - Mettre sur pied une stratégie d'entretien du réseau routier communal et rechercher les fonds nécessaires 	Aménagement de la route avangane-bankeng-sanaga
	Niombo			-remplacement de la buse défectueuse sur la rivière Niombo ; -construction d'un pont sur la rivière Egangassa en matériaux définitif
	Tous les villages			Création d'un comité local de gestion des routes et pistes agricoles ; Aménagement les pistes agricoles
	Nkoteng village			Aménager le tronçon routier (abattage des arbres et défrichage)
	Mvan			Faire un plaidoyer pour l'électrification de l'axe routier n°1
	Nkoteng village			Doter le comité d'entretien de la route en matériel de travail
	Avangane			Plaidoyer pour le nettoyage de certaines voies d'accès au village
	Ebometende			Réhabilitation : de la route : - carrefour Meboe-Ekang sur 16 km ; chefferie-niombo :14km - Meyosso-Ebometende sur 08km ; usine-simbane sur 17 km
	Aouassa-babouté, meyosso :			aménagement de la route Ebolbang-sele sur 9km
	niombo			reprofilage sur 3km du tronçon carrefour Ndoumba-pont tende
	Avangane			-réhabilitation les piste Bikori- carrefour sur 3km ; Ouverture de la piste : -Nyangon-Sanaga sur 3 km. ; - Aba-Sanaga sur 2 km
	Mengangme			Ouverture d'une route secondaire
	Axe : Mengaanme-ecole publique de Ndoumba			Organiser les journées de cantonnement de la route ; Mise sur pied d'une stratégie d'entretien des pistes communales
	Tous les villages	Inexistence de la voirie urbaine		Mettre sur pied un comité d'entretien des pistes internes de l'espace ; - sensibilisation des populations sur l'assainissement de
	Espace urbain			

PROBLEMES	VILLAGES CONCERNES	CAUSES	EFFETS	BESOINS IDENTIFIES
				<p>la voirie urbaine ;</p> <p>-identification de tous les points critiques par les comités de quartiers ;</p> <p>Reprofilage de la route sur 2.5km au quartier haoussa ;</p> <p>Réhabilitation des servitudes du quartier mbazoa</p>
	Nkoteng-village, zilly, Nkoteng, mvan, messeng, mengangme, ndoumba, avangane	Inexistence des panneaux de signalisation		<p>-implantation les panneaux de signalisation routière sur la nationale N°1 ;</p> <p>Construction des dos d'ânes sur la nationale N°1,</p> <p>-sensibiliser les populations sur les risques d'accidents</p>

SECTEUR 5 : EDUCATION DE BASE

PROBLEMES	VILLAGES CONCERNES	CAUSES	EFFETS	BESOINS IDENTIFIES
	Espace urbain, Nkoteng village, Ndoumba, Bankeng, Meboe, Aouassa-Babouté			<p>Construction d'une clôture: 01 école maternelle de Nkoteng ville, 01 à l'école maternelle publique de Camssuco ; , 01 à l'école maternelle Bilingue de Nkoteng ; à l'école publique de Nkoteng ville 1-A ; 01 à l'école publique de Nkoteng ville IB ; 01 à l'école maternelle d'Adom ; 01 à l'école publique d'Adom ; 01 à l'école publique d'Adom ; 01 à l'école publique du quartier Haoussa ; 01 à l'école publique de Nkoteng village, 01 à l'école publique de zilli ; 01 à l'école publique de Ndoumba ; 01 à l'école publique de Bankeng ; 01 à l'école publique de Meboé ; 01 à l'école publique de aoussa - Babouté</p>
	Espace urbain, ebometende, Zilli	Eloignement des établissements scolaire Difficulté d'accès à l'outil informatique	Faible maitrise de l'outil informatique	<p>Construction et équipement de 19 blocs de 02 salles de classes dans les écoles maternelles et primaires: 01à l'école maternelle de Nkoteng ville, 01à l'école maternelle du quartier administratif, 01à l'école maternelle du quartier haoussa, 01 à l'école maternelle Bilingue de Nkoteng ; 01 à l'école maternelle d'Adom ; 01 à l'école maternelle de la CAMSUCO ;01 à l'école maternelle de Mbazoa; 01 à l'école publique de Nkoteng ville 1-A ; 02 à l'école publique de Nkoteng ville groupe II ; 01 à l'école publique d'Adom ; 02 à l'école publique du quartier Haoussa ;02 à l'école publique d'Ebometende ;01 à l'école publique de zilli ;01 à l'école publique de Ouassa-Babouté ;01 à l'école publique de Meboe ;01 à l'école publique de Meyosso (kombo°.) ; 02 à l'école publique de Mbazoa ;01 à l'école publique de Doua</p> <p>Planting de 450 arbres dans 18 écoles maternelles et primaires de la Commune de Nkoteng</p> <p>Acquisition de 36 bacs à ordures dans 18 écoles maternelles et primaires de la Commune de Nkoteng</p> <p>Construction d'un forage : 01à l'école maternelle de Nkoteng ville ; 01à l'école maternelle du quartier administratif ; 01à l'école maternelle du quartier haoussa ; 01 à l'école maternelle Bilingue de Nkoteng ; 01 à l'école publique Bilingue de Nkoteng ; 01 à l'école publique de Nkoteng ville 1-A ; 01 à l'école publique de Nkoteng ville IB ; 01 à l'école publique d'Adom ; 01 à l'école publique du quartier Haoussa ;</p> <p>Aménagement des aires de jeux des aires de jeux : 01à l'école maternelle de Nkoteng ville ; 01 à l'école maternelle publique de CAMSUCO ; ,01 à l'école maternelle Bilingue de Nkoteng ;01 à l'école publique de Nkoteng ville 1-A ;</p> <p>Réhabilitation des aires de jeux : à l'école publique Bilingue de Nkoteng ;</p> <p>Nivelage du ravin près de l'école ;</p>
	Espace urbain			
	Espace urbain			

Espace urbain, Ebometende, Meboé			<p><u>Construction d'un bloc administratif</u> : 01à l'école maternelle de Nkoteng ville ; 01à l'école maternelle du quartier haoussa ; 01 à l'école publique de Nkoteng ville 1-A ; 01 à l'école publique de Nkoteng ville IB ; 0102 à l'école publique de Nkoteng ville groupe II ; 01 à l'école publique d'Ebometende ; 01 à l'école publique de Meboé ;</p>
Espace urbain, Nkoteng-Village, Meyosso, Meboé, Bankeng ; Doua ;			<p><u>Construction des logements d'astreints pour enseignants</u> : - 05 à l'école maternelle de Nkoteng ville ; 02 à l'école publique d'Adom ; 03 à l'école publique du quartier Haoussa ; 02 à l'école publique de Nkoteng village ; 02 à l'école publique de Meyosso (kombo) ; 02 à l'école publique de Meboé ; 01 à l'école publique de Bankeng ; 02 à l'école publique de Doua ;</p>
Espace urbain, Ebometende			<p><u>Acquisition des tables-bancs</u> : 10 de (2mx1m) 01à l'école maternelle du quartier administratif, 100 tables –bancs à l'école publique Bilingue de Nkoteng ; 236 à l'école publique de Nkoteng ville 1-A ; 200 à l'école publique de Nkoteng ville IB ; 150 à l'école publique de Nkoteng ville groupe II ; 200 à l'école publique d'Adom ; 260 à l'école publique du quartier administratif ; 60 à l'école publique d'Ebometende ;</p>
Espace urbain, Nkoteng village, Ndoumba, Bankeng, Zilli, Ebometende			<p><u>Affectation du personnel enseignant</u> : 03 à l'école maternelle du quartier administratif ; 02 à l'école maternelle Bilingue de Nkoteng ; 04 01 à l'école maternelle d'Adom ; 03 à l'école publique Bilingue de Nkoteng ; 06 à l'école publique de Nkoteng ville 1-A ; 07 à l'école publique de Nkoteng ville IB ; 04 02 à l'école publique de Nkoteng ville groupe II ; 02 à l'école publique de Nkoteng village ; 03 à l'école publique de Ndoumba ; 02 à l'école publique de Bankeng ; 03 à l'école publique de Zilli ; 02 à l'école publique d'Ebometende ;</p>
Espace urbain (Doua), Zilli, Meyosso, Ebometende, Meboé, ouassa -Babouté			<p><u>Construction de bloc de 04 latrines</u> : 01 à l'école maternelle Bilingue de Nkoteng ; 01 à l'école publique de Nkoteng ville IB ; 01 à l'école publique de Nkoteng ville groupe II ; 01 à l'école publique de Zilli, 01 à l'école publique de Kombo ; 01 à l'école publique d'Ebometende ; 01à Meboé ; 02 à aouassa –Babouté ; 01 à l'école publique de Doua</p>
Espace urbain, Ndoumba			<p><u>Construction et équipement d'une salle informatique</u> : à l'école publique de Nkoteng ville 1-A, 01 à l'école maternelle d'Adom ; 01 à l'école publique de Ndoumba ;</p>
Espace urbain			<p><u>Appui en matériel informatique</u> : école maternelle Bilingue de Nkoteng ; à l'école publique d'Adom ,</p>
Espace urbain, Bankeng, Meboé			<p><u>Recrutement du personnel d'entretien</u> : 01à l'école maternelle du quartier administratif ;</p>
Espace urbain, Ndoumba, Ouassa -babouté			<p><u>Réhabilitation des bâtiments</u> : 01 à l'école maternelle publique de Camssuco ; 02 à Bankeng ; 02 à Meboé</p>
Espace urbain			<p><u>Appui en équipement didactique</u> : école maternelle publique de Camssuco ; école maternelle du quartier haoussa ; à l'école maternelle d'Adom à l'école publique de Nkoteng ville IB ; à l'école publique de Ndoumba ; à l'école publique de , ouassa –Babouté</p>
			<p><u>Renforcement du paquet minimum</u> : à l'école publique Bilingue de Nkoteng ;</p>
			<p><u>Construction et équipement d'une bibliothèque</u> : à l'école publique de Nkoteng ville 1-A ; à l'école publique de Nkoteng ville IB ;</p>
			<p><u>Acquisition d'un site pour l'école</u> : 01 à l'école publique de Nkoteng ville IB ;</p>
			<p><u>Construction des blocs de 02 salles de classes</u> : 03 à l'école publique de Nkoteng ville IB ;</p>
			<p><u>Acquisition des bacs à ordures dans les écoles</u> : 03 à l'école publique de Nkoteng ville IB ;</p>
			<p><u>Construction et équipement d'une cantine scolaire</u> : 01 à l'école publique de Nkoteng ville IB ;</p>
			<p><u>Acquisition des équipements de sport (maillots et tricotés)</u> : à l'école publique de Nkoteng ville IB ;</p>

				<u>Construction d'une borne fontaine</u> : 01 02 à l'école publique de Nkoteng ville groupe II
				<u>Extension du réseau électrique</u> : à l'école maternelle d'Adom
				<u>Acquisition des chaises et tables</u> : 20 chaises et 05 tables 01 à l'école maternelle d'Adom ;
				<u>Plaidoyer pour l'intégration des maîtres des parents</u> : 09 à l'école publique d'Adom ;
	Nkoteng-village ; Avangane ; Zilli. Ndoumba. Aouassa- Babouté ; Meboé ; Meyosso ;Meyosso			Construction d'une école maternelle
	Niombo, avangane Mengangme			Plaidoyer pour la création et construction d'une école primaire

SECTEUR 6 : ENSEIGNEMENTS SECONDAIRE

PROBLEMES	VILLAGES CONCERNES	CAUSES	EFFETS	BESOINS IDENTIFIES
Difficultés d'accès à l'enseignement secondaire de qualité	Espace urbain	<u>Au lycée technique :</u> -absence d'un bloc administratif; -manque des équipements et accessoires dans les ateliers ; -site non électrifié ; -manques de latrines modernes ; -insuffisance des salles de classes ; -insuffisance du personnel qualifié ; Absence d'équipement dans les établissements d'enseignement secondaire	- Faible encadrement des jeunes du secondaire ; - Mauvaises conditions d'études ; - Faible résultats scolaire ; - Inachèvement des programmes scolaires ; - Mauvaises conditions d'études ; Déperdition scolaires Déperdition scolaire, Insuffisance d'élites intellectuelles de demain, Exode rural	<u>Construction d'une clôture:</u> 01 au CES DU Camp Nangah ; 01 au Lycée Bilingue de Nkoteng ; <u>Construction de 07 blocs de 02 salles de classes</u> : 04 blocs au Lycée Bilingue de Nkoteng ; 02 au Lycée Technique de Nkoteng ; 01 bloc au CES du camp Nangah ; Planting de 75 arbres dans trois établissements d'enseignement secondaires de la Commune de Nkoteng Acquisistion de 12 bacs à ordures dans trois établissements d'enseignement secondaires de la Commune de Nkoteng <u>Construction d'un forage</u> : 01 au CES du Camp Nangah ; au Lycée Bilingue de Nkoteng ; 01 au Lycée Bilingue de Nkoteng ; 01 au Lycée Technique de Nkoteng ; <u>Aménagement des aires de jeux des aires de jeux</u> : 01 au CES du Camp Nangah ; <u>Construction d'un bloc administratif</u> : 01 au CES du Camp Nangah ; 01 au Lycée Bilingue de Nkoteng ; 01 au lycée technique de Nkoteng ; Construction d'une salle de professeur au lycée technique de Nkoteng ; Construction d'une aire de jeu au Lycée Technique de Nkoteng <u>Construction des logements d'astreints pour enseignants</u> : 03 au CES du Camp Nangah <u>Construction de bloc de 04 latrines</u> : 02 au CES du Camp Nangah ; 03 au Lycée Bilingue de Nkoteng <u>Acquisition des tables-bancs</u> : 50 au CES du Camp Nangah ; 140 au Lycée Bilingue de Nkoteng ; 300 au Lycée Technique de Nkoteng ; 20 à la SAR/SM de Nkoteng <u>Affectation du personnel enseignant</u> : 06 personnels (01 en espagnol, 01 en allemand, 01 en anglais, 01 en mathématiques, 01 en informatique, 01 conseiller d'orientation) au CES du Camp Nangah ; 16 personnels (02 en anglais, 03 en français, 04 en mathématique, 02 en informatique, 02 en espagnol, 01 en allemand ; 02 en philosophie) au Lycée Bilingue de Nkoteng ; 22 dont (4 en génie civil, 02 en comptabilité, 03 en électrotechnique, 02 en informatique, 04 en français, 01 en droit, 02 en histoire et géographie, 02 en mathématique, 02 en Economie Sociale et

PROBLEMES	VILLAGES CONCERNES	CAUSES	EFFETS	BESOINS IDENTIFIES
				<p>familiale) au Lycée Technique de Nkoteng ;</p> <p><u>Construction et équipement d'une salle informatique</u> : au CES du Camp Nangah ;</p> <p><u>Appui en matériel informatique</u> : 01 au Lycée Bilingue de Nkoteng ;</p> <p><u>Construction et équipement d'une bibliothèque</u> : au Lycée Bilingue de Nkoteng ;</p> <p><u>Construction et équipement d'une cantine scolaire</u> : 01 au CES du Camp Nangah</p> <p><u>Construction et équipement d'une bibliothèque</u> : 01 au CES du Camp Nangah ;</p> <p><u>Installation d'une sonnerie</u> : au CES du Camp Nangah ;</p> <p><u>Aménagement d'une salle de professeur</u> : 01 au CES du Camp Nangah ; 01 au Lycée Bilingue de Nkoteng ;</p> <p><u>Construction et équipement d'un laboratoire</u> : 01 au CES du Camp Nangah ; au Lycée Bilingue de Nkoteng ;</p> <p><u>Appui en matériel de reprographie</u> : (01 photocopieur, 02 imprimantes) au Lycée Bilingue de Nkoteng ; 01 imprimante et 01 photocopieur au CES du Camp Nangah</p> <p><u>Aménagement et équipement d'un atelier ESF</u> : 01 au Lycée Technique de Nkoteng ;</p> <p><u>Aménagement et équipement d'un atelier froid et climatisation</u> : 01 au Lycée Technique de Nkoteng ;</p> <p><u>Réhabilitation du point d'eau</u> : 01 à la SAR/SM de Nkoteng</p> <p>Réfection de la machine à bois de la SAR SM DE NKOTENG</p> <p>Finalisation de la construction du CETIC du village</p> <ul style="list-style-type: none"> - Construction d'un bloc administratif - Construction d'une infirmerie au lycée technique ; - Electrification du site du lycée technique <p>Construire les bâtiments du CES et procéder à l'ouverture</p> <p>Ouverture du CETIC de Ndoumba</p> <p>Plaidoyer pour la création et la construction d'un établissement d'enseignement secondaire : avangane : CES Bankeng : CES Mengangme : CETIC</p> <p><u>Lycée bilingue de Nkoteng</u></p> <p>Construction d'un laboratoire des Sciences de vies et de la terre et physiques chimie ;</p> <p>Construction d'une aire de jeu ;</p> <p>Acquisition des tables-bancs ;</p> <p>Acquisition des bacs à ordures ;</p>
	Ndoumba			
	Nkoteng			
	Nkoteng village Aouassa-babouté Meyosso			
	Ndoumba			
	Avangane, bankeng, Mengangme			
	Nkoteng			

PROBLEMES	VILLAGES CONCERNES	CAUSES	EFFETS	BESOINS IDENTIFIES
				Création et équipement d'une infirmerie ;
	Niombo Ebometende			Création et équipement d'une infirmerie au CES du Camp- Nangah ; Rédiger un plaidoyer pour la création et la construction d'un établissement d'enseignement général ou technique à Niombo-centre

SECTEUR 7 : ARTS ET CULTURES

PROBLEMES	VILLAGES CONCERNES	CAUSES	EFFETS	BESOINS IDENTIFIES
Faible valorisation du patrimoine culturel local	Messeng ; Niombo Mvan ; nkoteng village avangane bankeng ; Meyosso zilli ; mengangme			Construction et équipement d'un foyer communautaire
	tous les villages	<ul style="list-style-type: none"> - Absence de fichier des associations culturelles et des artisans; - Absence d'infrastructures culturelles équipées ; - Disparition progressive du patrimoine culturel existant ; - Absence de personnel qualifié dans le domaine culturel ; 	<ul style="list-style-type: none"> - secteur des arts et culture non organisé ; - Perte d'identité culturelle ; - aliénation de la culture locale au profit des cultures étrangères ; - Dépravation des mœurs et non affirmation de soi 	<ul style="list-style-type: none"> - mise sur pied d'un comité pour la résurrection des valeurs culturelles en voies de disparition ; - répertorier le patrimoine culturel du village ; - établissement d'un calendrier culturel dans la Commune ; - créer une association culturelle dans le village. - Valorisation de la culture du village (danses, chants, rites...) ; - organisation des festivals culturels semestriels ; - mise sur pied d'un comité de transmission culturel ; - affectation les promoteurs culturels, - sensibilisation les populations sur l'importance de la culture
	Nkoteng village, mvan, zilli, Aouassa- baboutémengangme	<ul style="list-style-type: none"> - Absence d'organisation des festivals culturels locaux ; - Absence de promoteurs culturels locaux. 		aménagement et construction des espaces de diffusion culturel (musée, village culturel
	Nkoteng village, ndoumba Aouassa-babouté, meyosso Mengangme Zilli			Construction et équipement d'un foyer culturel
	Messeng			dotation du village en matériel de promotion culturel (tam.tam)

SECTEUR 8 : PROMOTION DE LA FEMME ET DE LA FAMILLE

PROBLEMES	VILLAGES CONCERNES	CAUSES	EFFETS	BESOINS IDENTIFIES
-----------	--------------------	--------	--------	--------------------

PROBLEMES	VILLAGES CONCERNES	CAUSES	EFFETS	BESOINS IDENTIFIES
Faible implication de la femme au processus de développement	tous les villages	<ul style="list-style-type: none"> - Absence des structures d'encadrement des femmes ; - Manque d'infrastructures de femmes et des familles ; - Faible niveau d'instruction de la femme et de la jeune fille ; - Déficit d'informations et de sensibilisation de la femme et de la jeune fille sur leurs droits ; absence de causeries éducatives ; 	<ul style="list-style-type: none"> - Faible taux de participation de la femme dans les prises de décisions ; - Marginalisation de la femme ; - Fragilité des structures familiales ; - taux élevé de cohabitation illégale. 	<ul style="list-style-type: none"> - Construction et équipement d'un centre de promotion de la femme et de la famille ; - Acquisition d'une batterie de cuisine, des congélateurs et frigidaires ; pour la formation des femmes et des jeunes filles en hôtellerie ; - Equipement de la structure en matériel informatique (filiale informatique) ; - Equipement de la structure en machine à coudre (filiale industrie et habillement) ; - Renforcement des capacités des femmes et filles en matière d'entrepreneuriat féminin ; - Renforcement des capacités des femmes et filles de Nkoteng au passage de l'agriculture de seconde génération ; - Education sexuelle des adolescentes en vue de réduire les grossesses non désirées ; - Accompagnement de la femme et de la fille de Nkoteng au montage des projets porteurs ; - Accompagnement des familles dans la légalisation des unions libres ; - Facilitation à l'établissement des actes de naissance aux enfants qui n'en disposent pas par le biais du jugement supplétif ; - Aides et secours aux enfants issues des familles vulnérables ; - création des associations féminines pour la valorisation des droits de la femme ; - encouragement et sensibilisation de la jeune fille sur l'importance de la formation professionnelle - création d'un fichier des jeunes filles mères - vulgarisation des politiques de prise en charge des femmes et de la jeune fille ; - sensibilisation des femmes et les jeunes filles aux méfaits de la cohabitation illégales ; - sensibilisation les couples sur l'importance des actes de mariage ; - organisation des mariages collectifs ; - formation des femmes et jeunes filles de Nkoteng au montage de projets et leur octroyer des microcrédits ; - Redynamisation des associations féminines existantes
	Zilli Ouassa- Babouté Meyosso			organiser les campagnes de sensibilisation et d'éducation sur les méthodes contraceptives
	Mvan ; Mengangme			créer un centre d'Etat-Civil
	Niombo			vulgariser les structures de promotion de la femme et de la famille
	Mvan			assister les familles vulnérables
	Bankeng Messeng	insuffisance des centres d'Etat -civil prolifération des actes de violences conjugales dans les foyers	difficulté d'établissement des actes de naissance	sensibiliser les jeunes filles mères sur les dangers des grossesses précoces
	Messeng			construction d'un centre d'écoute pour les femmes
	Zilli Ndoumba Meyosso Mengangme			construire un centre de formation aux petits métiers
	Ouassa- Babouté			sensibiliser les hommes contre les violences conjugales

SECTEUR 9 : EAU

PROBLEMES	VILLAGES CONCERNES	CAUSES	EFFETS	BESOINS IDENTIFIES
Insuffisance de l'approvisionnement en eau potable	niombo avangane ebometende zilli	<ul style="list-style-type: none"> - Inexistence des points d'eau potable (PMH) - Insuffisance des points d'eau aménagés (PMH) ; - Non fonctionnement de certains points d'eau existants ; - Absence de comités de gestion - ses points d'eau existants, - éloignement des sources naturelles ; - non fonctionnement des comités de gestion 	<ul style="list-style-type: none"> -Exode rural. -Recrudescence des maladies hydriques, 	aménagement des sources existantes
	Ebometende; niombo,Avangane mvan, nkoteng village ;bankeng, messeng, zilli,Ouassa –Babouté; Megangme; niombo; meyosso;espace urbain			construction des puits équipés d'une PMH :03 à Ebometende ; 03 à messeng ;02 Avangane ; 03 à Mvan ; 03 à Nkoteng village ; 02 à zilli ; 02 à Ouassa-Babouté ; 03 à Bankeng ;03 à Mengangme ; 03 à niombo ; 01 à Meyosso ;02 au centre commercial ;03 au quartier Haoussa ; 01 à Doua ;02 au camps Nangah ;01 à Mbazoa ; 03 à Mendibi ;
	Nkoteng village, avangane			assainissement et potabilisation de l'eau du forage de la chefferie
	Nkoteng- village, mvan ndoumba : petit toro et grand toro			aménagement des points d'eau du village
	Nkoteng- village ; avangane ebometende ; mvan ; zilli ndoumba ; meyosso ; mengangme			création des COGES pour chaque point d'eau
	mvan			assainissement des cours d'eau
	Avangane, mengangme,, ndoumba (à l'école et à Yassamba et à Ndoumbam meyosso			réhabilitation les forages endommagés du village : 01 à avangane chefferie ; 01 à Mengangme chefferie ; 01 l'école publique de Ndoumba (à l'école et à Yassamba et à Ndoumbam ; meyosso
	mengangme			achèvement de la construction du puits de la chefferie
	Meyosso			réhabilitation du puits devant la chefferie ;
	Tous les villages			Suivi des comités de gestion

SECTEUR 10 : ENERGIE

PROBLEMES	VILLAGES CONCERNES	CAUSES	EFFETS	BESOINS IDENTIFIES
Approvisionnement insuffisance en énergie électrique	Ebometende ; Niombo Mengangme Ecole publique de Mbazoa	Electrification partiel Insuffisance de fourniture en énergie	<ul style="list-style-type: none"> - Utilisation des lampes tempêtes ; - Faible développement de l'activité économique ; 	Installation de 25 plaques photovoltaïques dans le village

PROBLEMES	VILLAGES CONCERNES	CAUSES	EFFETS	BESOINS IDENTIFIES
	Niombo Mvan	électrique ;	- Mauvais état du réseau routier ;	Etude de faisabilité pour l'électrification du village
	Nkoteng village Zilli :	Coupures intempestives d'électricité ; Faible entretien du réseau électrique Inexistence d'énergie électrique ;	- Détérioration des appareils électroménagers - Mauvaise conservation des produits alimentaires ; affaiblissement de la vue, exode rural ; - Pénibilité des études pour les élèves	Extension du réseau électrique en ligne monophasée : Nkoteng village sur (km Zilli Nkolboutou-bikolo sur 5 km)
	Bankeng, Ebometende; Messeng, Ndoumba, Aouassa-Babouté, Meyosso MVAN	Coût élevé de l'électrification villageoise ; -absence de promotion des énergies renouvelables ; -coût élevé du carburant,		Extension du réseau monophasé : - carrefour avangane-carrefour coron-bac sur 12 km ; Ebometendes ur 22 km ; Messeng sur 7 km Ndoumba : école-camp Ndoumba sur 3 km ; Aouassa-babouté sur 7km ; Meyosso sur 5 km MVAN sur 5km carrefour Meboe à tout le village sur 22km carrefour Meboe à Niombo sur 16km quartier haoussa sur 1km
	Avangane			Faire un plaidoyer pour l'amélioration de la qualité de l'énergie électrique
	Avangane			Remplacer les poteaux défectueux
	Mvan			Créer un comité de gestion de l'énergie électrique
	Ndoumba Ecole ; Mengangme			Réhabiliter le transformateur
	Mengangme			Fournir des lampes solaires rechargeables aux différents ménages

SECTEUR 12 : AFFAIRES SOCIALES

PROBLEMES	VILLAGES CONCERNES	CAUSES	EFFETS	BESOINS IDENTIFIES
Absence d'encadrement des personnes vulnérables (personnes du 3e âge, les handicapés, et Orphelins et Enfants Vulnérables : EOY)	Tous les villages	<ul style="list-style-type: none"> - Délégation d'arrondissement non achevé, - Non équipé, non électrifié ; - Insuffisance de personnel ; - Manque de structures d'encadrement - Personnes âgées ; 	<ul style="list-style-type: none"> - Abandon des personnes socialement vulnérables à eux-mêmes ; - Difficulté d'insertion des personnes vulnérables ; - Difficulté d'accès à l'aide ; - Marginalisation des personnes vulnérables ; 	<ul style="list-style-type: none"> - Assistance des personnes socialement vulnérables ; - Mettre sur pied un répertoire communal des personnes socialement vulnérables ; - Octroyer des bourses d'études aux orphelins et enfants vulnérables de la Commune ; - Créer une association des personnes vulnérables par catégorie ; - Construction des rampes d'accès dans les infrastructures pour personnes handicapées
	Nkoteng village	<ul style="list-style-type: none"> - Inexistence d'un Centre d'accueil des Personnes vulnérables, - Faible suivi des personnes vulnérables ; - Non identification des personnes vulnérables 		Rédaction d'un plaidoyer pour la libération des enfants en détention

PROBLEMES	VILLAGES CONCERNES	CAUSES	EFFETS	BESOINS IDENTIFIES
	NkotengVillage	<ul style="list-style-type: none"> - Par catégorie ; - Insuffisance des moyens financiers pour le - Fonctionnement du centre social ; - inexistence des subventions dans - L'accompagnement des AGR des - Personnes socialement vulnérables ; - Ignorance des populations ; - Sousinformations sur les services disponibles ; - Mauvaise politique sectorielle ; - Faible communication avec les - Services des Affaires Sociales ; - inexistence des rampes d'accès aux - Infrastructures publiques pour les - Personnes vulnérables ; - faibles implication des services de la - Mairie dans la prise en charge des - Personnes socialement vulnérables - Non existence d'un fichier - Communal des personnes - Socialement vulnérables 	<ul style="list-style-type: none"> - Taux de mortalité élevé des personnes vulnérables, 	Facilitation de l'accès aux équipements des handicapés (tricycles, oreillettes)
	Bankeng			-20 paires de lunettes optiques
	Mvan			Création d'un fichier des personnes marginales du village
	Mvan			Identification des problèmes des personnes vulnérables
	Messeng			Sensibilisation des personnes vulnérables sur l'importance de la collaboration avec les services techniques
	Nkoteng			
	Centre social			Construction, équipement et dotation du centre social de Nkoteng en personnel qualifié

SECTEUR 13 : DOMAINES, CADASTRE ET AFFAIRES FONCIÈRES

PROBLEMES	VILLAGES CONCERNES	CAUSES	EFFETS	BESOINS IDENTIFIES
Difficultés d'accès à la propriété foncière	Tous les villages	<ul style="list-style-type: none"> - Ignorance des textes sur les procédures foncières ; - Insuffisance de moyens financiers ; - Absence d'un service des domaines et du cadastre à Nkoteng ; - Coût élevé des procédures d'immatriculation ; - Tracasseries administratives ; - Inexistence d'un plan cadastral - Très peu de terrains bornés ; 	<ul style="list-style-type: none"> - Faible immatriculation des terres ; - Découragement des propriétaires terriens ; - arnaque ; - Existence des faux titres fonciers ; - Existence des litiges fonciers ; - Insécurité foncière ; - Risque de conflits au sein de la population. 	<ul style="list-style-type: none"> - Sensibilisation des populations sur l'importance du titre foncier ; - Formation des populations sur les procédures d'obtention du titre foncier ; - Mise sur pied d'un plan cadastral de lotissement ;
	Niombo			- Sensibilisation des populations sur l'importance des transactions devant notaire ;
	Avangane			faciliter l'accès au titre foncier ;
	Mvan			- Créer un service communal des domaines et du cadastre
	Mvan			Préserver les terres pour les générations futures de la communauté,
	Mengangme			Créer un comité de gestion des litiges fonciers
				Acquérir d'autres sites
				Encourager et promouvoir la vente légale des terrains

SECTEUR 14 : DÉVELOPPEMENT URBAIN ET HABITAT

PROBLEMES	VILLAGES CONCERNES	CAUSES	EFFETS	BESOINS IDENTIFIES
Faible urbanisation	Tous les villages	<ul style="list-style-type: none"> - Inexistence d'un document de planification (pos) de la ville de Nkoteng ; - Absence inexistence d'un plan d'occupation des sols dans la ville de Nkoteng ; 	<ul style="list-style-type: none"> - Prolifération des constructions en matériaux provisoire ; - Constructions anarchiques ; - Sous-développement urbain ; - Difficultés de logement ; - Risque de catastrophe d'éboulement des constructions - Manque de servitude de passage 	<ul style="list-style-type: none"> Mise sur pied d'un plan d'occupation des sols ; Mise sur pied d'un programme d'assainissement dans la communauté
	Niombo	- Inexistence de limites formelles entre les quartiers de l'espace urbain ;		
	Niombo, Nkoteng Village	- Absence d'aménagement de la voirie urbaine ;		Promouvoir la construction d'habitats modernes
	Avangane, Mvan, Bankeng	- Mauvaise qualité d'habitation ;		Valoriser l'utilisation des ressources minières locales pour la construction des habitats décents
	Niombo, Nkoteng Village	- Absence d'assainissement dans le périmètre urbain		Rapprocher du village les services d'approvisionnement des matériaux de construction
	Mvan, Ebometende	- Coûts élevés du matériel de construction - absence de l'assainissement urbain ;		Plaidoyer pour la baisse des prix du matériel de construction
	Messeng, Zilli, Ndoumba Meyosso	- Enclavement des gisements de sable		<ul style="list-style-type: none"> - Planifier l'urbanisation de la ville de Nkoteng ; - Elaboration des documents réglementant l'occupation des sols urbains ; - Amélioration de la qualité de l'habitat dans l'espace urbain ; - Aménagement de la voirie urbaine
	Ndoumba Meyosso			
	Espace urbain			

SECTEUR 15 : ENVIRONNEMENT ET PROTECTION DE LA NATURE

PROBLEMES	VILLAGES CONCERNES	CAUSES	EFFETS	BESOINS IDENTIFIES
Difficulté de protection de l'environnement et de la nature	Tous les villages	<ul style="list-style-type: none"> - Absence d'informations et de sensibilisation des populations sur la protection de l'environnement ; - Manque d'une voirie municipale et des bacs à ordures dans la Commune ; - changements climatiques ; - Inexistence d'espaces verts aménagés ; 	<ul style="list-style-type: none"> - Dégradation de la nature ; - Développement de certaines maladies contagieuses ; - Pollution de la nature ; - Déforestation ; - Réchauffement climatique ; 	<ul style="list-style-type: none"> - sensibiliser et promouvoir les actions pour la protection de la nature ; - vulgariser les techniques de protection de l'environnement à travers les média ; - Améliorer l'hygiène et la salubrité des populations en créant une voirie municipale et en creusant des fosses de traitement des déchets ; - Sensibiliser les populations sur l'utilisation des foyers améliorés ; - Mettre sur pied une politique locale de protection

PROBLEMES	VILLAGES CONCERNES	CAUSES	EFFETS	BESOINS IDENTIFIES
		Faible promotion des foyers améliorés ; Inexistence de système de gestion des ordures	- Risque de contamination ; - Méconnaissance des effets négatifs de l'action humaine sur l'environnement	- mise sur pied d'une pépinière d'arbres d'ombrage, d'ornement (palmier, sapin, calandra, cerisier) - appliquer le programme REDD dans les bassins forestiers de lobo et Mboli
	Niombo	- Pauvreté ;		
	Niombo, Nkoteng village, zilli Avangane, mvan, bankeng Messeng, mengangme	- Absence d'une politique locale de protection de l'environnement.		Créer un club d'amis de la nature dans le village
	Nkoteng village, mvan Ebometende			Mise sur pied de la politique de reboisement dans le village
	Bankeng			Organiser des journées propres dans le village
	Ndoumba, meyosso			Créer des bacs à ordures

SECTEUR 16 : FORÊTS ET FAUNES

PROBLEMES	VILLAGES CONCERNES	CAUSES	EFFETS	BESOINS IDENTIFIES
difficulté de protection de la forêt et de la faune	tous les villages	-poste forestier sous-équipé en matériel et en personnel ; -ignorance du cadre légal et réglementaire d'exploitation des ressources forestières et fauniques par les populations ; inexistence du mode de gestion rationnelle des espaces forestières et fauniques ;	-incapacité de fournir un rendement adéquat au travail ; -disparition des certaines espèces forestières et fauniques ;	- divulgation de la réglementation en matière d'exploitation des ressources forestières du village ;au niveau des communautés villageoise de façon à gérer durablement les ressources forestières -créer des comités de vigilance dans la gestion des ressources forestières ; - mise en œuvre de la politique de valorisation des produits forestiers non ligneux dans les villages ; Régularisation et suivi de la mise en œuvre de la réglementation de l'exploitation et de la coupe du bois ; - mise sur pied d'une politique d'identification des produits forestiers non ligneux à protéger ; - sensibilisation de la population sur les méfaits de l'exploitation anarchique des ressources forestières et fauniques ; éradiquer le braconnage ; rapprocher les services des eaux et forêt de la Commune de Nkoteng
	Niombo, Bankeng, Ebometende, Zilli, Mengangme	inexistence d'un comité local de gestion des ressources forestières et fauniques ;		création d'une pépinière forestière dans le village
	Niombo, Zilli, Meyosso	inexistence de pépinières forestières ;		Renforcer le poste forestier en matériel et personnel d'appui
	Niombo			installation des systèmes de paysages des services écosystémiques
	NkotengVillage, MvanEbometende, Zilli, Mengangme	pratique anarchique de la chasse ;		mise sur pied d'une politique de reboisement
	Nkoteng	coupe anarchique du bois		équipement du poste forestier de Nkoteng en personnel et en matériel de travail
	Niombo			faunes :

PROBLEMES	VILLAGES CONCERNES	CAUSES	EFFETS	BESOINS IDENTIFIES
				réglementer la chasse dans les forêts
	Bankeng			octroyer les permis de chasse
	NkotengVillage, Elap, Zilli			Création de grandes exploitations agricoles
	Bankeng			construire un parc pour les espèces protégées à proximité du fleuve Sanaga

SECTEUR 17 : ADMINISTRATION TERRITORIALES, DÉCENTRALISATION ET MAINTIEN DE L'ORDRE

PROBLEMES	VILLAGES CONCERNES	CAUSES	EFFETS	BESOINS IDENTIFIES
Faible épanouissement du personnel de la Sous-préfecture.	Sous-préfecture	<ul style="list-style-type: none"> - Manque en équipement de bureau - Instabilité du réseau de télécommunication - Instabilité du réseau électrique 		Équipement de la sous-préfecture ; - Équipement de la résidence du Sous-Préfet
Faible épanouissement dans l'exercice des fonctions	Brigade de Gendarmerie :	<ul style="list-style-type: none"> - Absence de latrines - Absence de points d'eau - Insuffisance du matériel de bureau - Aucun logement d'astreint - Personnel insuffisant 	<ul style="list-style-type: none"> - Lourdeur administrative - Insuffisance du personnel - Faible encadrement des populations 	-aménagement de la brigade de gendarmerie de Nkoteng ; -dotation en matériel informatique ; -construction des logements d'astreint ; -équipement les services de la gendarmerie ;
Faible épanouissement du personnel	Commissariat spécial	<ul style="list-style-type: none"> - Insuffisance des effectifs - Aucun matériel roulant - Absence de ligne téléphonique - Insuffisance de matériel de bureau 	<ul style="list-style-type: none"> - Interventions limitées - Absence de police routière - Personnel surchargé 	- plaidoyer pour affectation d'éléments supplémentaires ; - équipement en matériel de bureau ; - équipement en matériel roulant
insécurité et difficulté d'accès aux services publics	Niombo, Zilli, Ndoumba	<ul style="list-style-type: none"> • Eloignement Des Services De Sécurité ; • Inexistence Des Comités De Vigilance Au Niveau Local ; • Insuffisance Des Centres Et Officiers D'état-Civil ; • Vacance De Certaines Chefferies De 3e Degré ; • Présence Des Enfants Sans Actes De Naissance ; • Présence Des Adultes Sans Pièces D'identification 	<ul style="list-style-type: none"> - Lourdeur administratives - Interventions limitées - Absence de police routière - Personnel surchargé - Faible couverture sécuritaire - Délinquance juvénile - Personnel surchargé - Lourdeur administrative 	Intronisation D'un Nouveau Chef De 3 ^e Dans Le Village
	Niombo, NkotengVillage, Avangane ; Zilli			Installation Un Poste De Sécurité Publique
	Niombo, NkotengVillage Ebometende, Messeng Mengangme			Création D'un Centre 'Etat Civil
	Niombo, Avangane, Ebometende, Zilli, Mengangme			Création D'un Comité De Vigilance Dans Le Village
	Avangane, Bankeng			Installation D'un Nouvel Officier D'état Civil Au Village

PROBLEMES	VILLAGES CONCERNES	CAUSES	EFFETS	BESOINS IDENTIFIES
	Mvan			-Restauration De L'autorité Du Chef ; -Réouverture Du Centre D'état Civil ; - Sécurisation Du Cimetière Du Village
	Messeng			renforcer la sécurité dans le village par la multiplication des descentes dans le village
	Zilli			créer un comité de développement dans le village
	Ndoumba			initiation d'une campagne d'établissement des actes de naissance aux enfants n'ayant pas
	Aouassa-Babouté			- organisation du dépôt groupé des dossiers pour l'établissement des cartes nationales d'identité
	Aouassa-Babouté Meyosso			

SECTEUR 18 : ENSEIGNEMENT SUPÉRIEUR

PROBLEMES	VILLAGES CONCERNES	CAUSES	EFFETS	BESOINS IDENTIFIES
Difficultés d'accès à l'enseignement supérieur	tous les villages	- Manque d'appui financier aux élèves titulaires du Baccalauréat ; - Faible taux d'accès à l'enseignement supérieur ; - Interruption du cursus académique - Difficulté d'insertion socioprofessionnelle	- Déperdition scolaire au niveau du supérieur ; - Arrêt précoce des études ; - Faible taux d'intellectuels	- facilitation de l'accès aux bourses d'études ; - création d'une association des étudiants ; - mise sur pied d'un répertoire des étudiants de la communauté -création d'une caisse d'appui aux étudiants du village ; -facilitation de l'insertion des nouveaux bacheliers en milieu universitaire ;

SECTEUR 19 : JEUNESSE ET ÉDUCATION CIVIQUE

PROBLEMES	VILLAGES CONCERNES	CAUSES	EFFETS	BESOINS IDENTIFIES
difficulté d'encadrement des jeunes	tous les villages	- Manque de financement des activités de loisirs sains et éducatifs pendant les vacances - faible organisation des jeunes ; - méconnaissance par les jeunes des programmes des jeunes ; - insuffisance des structures de divertissement pour les jeunes ; - difficulté d'accès aux stages de vacance dans la Commune ; Manque d'un moyen de déplacement pour les encadreurs de jeunes afin de se rendre dans tous les villages	- insuffisance d'encadrement ; - faible insertion socioprofessionnelle des jeunes ; - chômage ; - délinquance ; - alcoolisme ; - exode rural ; -tabagisme ; -consommation de la drogue ; Banditisme ; flânerie	- création de l'association des jeunes du village ; - sensibilisation et encadrement des jeunes sur les programmes gouvernementaux destinés aux jeunes ; - mise en place des programmes d'insertion des jeunes au CNJC ; - sensibilisation des jeunes contre la délinquance juvénile ; - assistance techniques et financier aux jeunes dynamiques pour la création des AGR ; -facilitation de l'accès aux stages de vacances ; - Renforcement des structures d'encadrement des jeunes Promouvoir les programmes d'appui à la jeunesse (PAJER-U, PAIJA) auprès des jeunes de Nkoteng
	niombo			création des infrastructures sportives
	ebometende			créer les activités liées à l'épanouissement des jeunes

SECTEUR 20 : SPORTS ET ÉDUCATION PHYSIQUE

PROBLEMES	VILLAGES CONCERNES	CAUSES	EFFETS	BESOINS IDENTIFIES
difficultés d'accès aux infrastructures sportives de qualité	tous les villages	<ul style="list-style-type: none"> - Absence d'infrastructures et d'équipement sportifs publics ; - Absence de structures et de personnel d'encadrement ; - Absence d'initiatives locales ; 	Exode des potentiels talents ; -Délinquance juvénile.	<ul style="list-style-type: none"> - aménagement des aires de jeu dans les villages ; - création des associations sportives et redynamisation de celles existantes ; - création d'un centre de formation sportive ; - sponsoring des activités sportives ; -aménagement d'infrastructures sportives réglementaires dans la ville de Nkoteng ; - dotation des équipements sportifs aux associations sportive ; -organisation des championnats de vacance
	bankeng, messeng, ndoumba	absence de sponsoring des activités sportives.		<ul style="list-style-type: none"> -sensibilisation des populations sur l'importance de la pratique du sport ; - organisation des journées d'exercice physique ;

SECTEUR 21 : TRANSPORTS

PROBLEMES	VILLAGES CONCERNES	CAUSES	EFFETS	BESOINS IDENTIFIES
Difficultés de circulation des personnes et des biens	Niombo	<ul style="list-style-type: none"> - Mauvais état des routes communales ; - Enclavement des villages ; - Manque d'entretien du réseau routier communal ; - Impraticabilité de certaines routes en saison pluvieuse ; - dégradation avancée des routes - Inexistence de moyens de transport locaux ; -Mauvais état et insuffisance des moyens de transport existants (cars, mototaxis) ; ; - Inexistence d'un service de transport interurbain dans la Commune ; - 	<ul style="list-style-type: none"> - difficulté de se déplacer ; - rareté des moyens de transports ; - difficulté de déplacement en saison pluvieuse ; - enclavement ; - risque d'accident ; - perte en vie humaine ; - difficulté d'écouler les produits agricoles ; - faible rentabilité du secteur transport ; - surcharge des passagers dans les petites voitures (8 personnes par voiture) ; - Difficulté d'acheminement des produits vers les lieux de commercialisation ; - Coût très élevé du transport 	aménager le tronçon routier : Messeng-aoussa-Niombo-Okassa sur 25 km
	Bankeng			aménager l'axe : pont tede-avangane carrefour
	Mvan, Aouassa-Babouté, Niombo			reprofilier la route MvanNiombo
	Niombo			diversifier les moyens de transport
	Avangane			construction d'une barrière de pluie
	Niombo			construction d'une gare routière dans le village
	Aouassa-babouté			plaidoyer pour la construction des dos-d'âne sur la route en chantier
	tous les villages qui sont situé sur la nationale n°1 en construction			création d'une association des transporteurs
	mevosso			
	mengangme			aménager un espace pouvant servir de gare routière

SECTEUR 22 : EMPLOI ET FORMATION PROFESSIONNELLE

PROBLEMES	VILLAGES CONCERNES	CAUSES	EFFETS	BESOINS IDENTIFIES
Difficulté d'accès à l'emploi et à la formation professionnelle	tous les villages	<ul style="list-style-type: none"> - Insuffisance de structures de formation professionnelle ; - Inexistence des structures d'emploi ; - Faible équipement de la SAR/SM ; - Inexistence d'un centre de formation professionnel ; faible promotion des petits métiers (vannerie, moto-taxi, pisciculture, élevage...) ; - Faible vulgarisation des opportunités du MINFOP ; - Inexistence d'appui financier ; difficulté d'accès au crédit ; - Faible maîtrise des techniques de montage de projets et de recherche des financements ; - insuffisance des moyens financiers ; - Faible équipement du centre multifonctionnel de promotion des jeunes NKOTENG - Insuffisance du matériel et du personnel qualifié dans les structures de formation professionnelle - Absence de sensibilisation sur le travail décent ; 	<ul style="list-style-type: none"> - Faible formation des apprenants ; - Faible qualification de la main d'œuvre locale ; - Faible opportunité d'emploi ; - Faible insertion professionnel ; - Faible professionnalisation des petits métiers ; - Augmentation du taux de chômage ; - Difficulté d'accès à un emploi décent ; - Découragement ; - Exode rural ; - Faible maîtrise des opportunités du MINFOP ; - Exode rural ; vagabondage, - Alcoolisme ; - Délinquance ; - Oisiveté ; - Banditisme 	<ul style="list-style-type: none"> - faciliter les opportunités d'emploi ; - professionnalisation et formation sur les petits métiers ; - organisation des campagnes de vulgarisation des projets et programmes du MINEFOP ; - facilitation de l'insertion des personnes formées dans les entreprises existantes - création des petites unités de transformation des produits agricoles ; - création et construction des centres de formations dans les métiers de la coiffure, coutures, agricultures et élevage ; - plaider pour un appui en matériel de travail aux artisans ; - sensibilisation des jeunes sur l'importance de la formation professionnelle ; - rapprochement des services du FNE de la population ; - Accroissement des infrastructures de formation professionnelle dans la Commune et les équiper ; - Affectation d'un personnel enseignant qualifié dans les structures de formation professionnelle dans la Commune ; - Facilitation de l'obtention des bourses pour formation professionnelle aux personnes désireuses - Facilitation de l'accès des jeunes formés aux microcrédits ; - Création d'un fichier de personnes formées
	bankeng messeng	Main d'œuvre non qualifiée		plaider pour la construction d'une SAR/SM dans le village

SECTEUR 23 : PETITES ET MOYENNES ENTREPRISES ET ARTISANAT

PROBLEMES	VILLAGES CONCERNES	CAUSES	EFFETS	BESOINS IDENTIFIES
<i>Faible promotion des PME et des activités artisanales</i>	<i>tous les villages</i>	<ul style="list-style-type: none"> - Absence d'infrastructures artisanales communales ; - Manque des structures d'encadrement. - Insuffisance des PME ; - Difficultés d'accès aux financements pour les PME ; - Inexistence d'appui technique ; - Inexistence d'appui financier - Inexistence de marché pour l'artisanat ; - Inexistence d'un centre de formation aux métiers d'artisanat ; 	<ul style="list-style-type: none"> - Faible développement économique des jeunes ; - Désintéressement des populations ; - Découragement ; - Faible rendement ; - Faible revenus 	<ul style="list-style-type: none"> - formation des populations aux métiers de l'artisanat ; - promotion de l'entrepreneuriat ; - appui technique des artisans ; - organisation des artisans en GIC, coopérative ; - créer un cadre d'exposition des œuvres artisanales ; - faciliter l'accès au crédit aux PME locales - octroyer des subventions aux artisans ; - montage d'un fichier des artisans en activité ; - organisation des foires de promotion des produits de l'artisanat ;
	<i>messeng</i>	<ul style="list-style-type: none"> - Insuffisance d'expertises ; - Utilisation du matériel artisanal archaïque ; - Difficulté d'accès aux matières premières ; 		<ul style="list-style-type: none"> - doter les artisans du village du petit matériel de travail :couteaux :15, équerre :20 ; scies :14 ;pointes :05 kg ;

SECTEUR 24 : RECHERCHE SCIENTIFIQUE ET INNOVATIONS

PROBLEMES	VILLAGES CONCERNES	CAUSES	EFFETS	BESOINS IDENTIFIES
<i>Difficultés d'accès aux résultats de la recherche scientifique</i>	<i>tous les villages</i>	<ul style="list-style-type: none"> - Absence d'informations des populations sur les innovations en matière agropastorale ; - Indisponibilité des variétés améliorées ; - Insuffisance d'encadrement des producteurs ; - Insuffisance de moyens financiers ; - Manque d'initiatives de recherche locales ; - Inexistence de structures de la recherche ; - Inexistence d'encadrement dans les thématiques liées à la recherche 	<ul style="list-style-type: none"> - Faible rendement agricole et agropastoral ; - Faibles investissements ; - Faiblesse des revenus des populations ; - Sous- développement ; - Faible accès aux semences améliorées ; - Méconnaissance des résultats de la recherche ; - Non maîtrise des techniques de fertilisation des sols ; - Non utilisation des foyers améliorés ; - Médecine traditionnelle en cour de disparition ; 	<ul style="list-style-type: none"> - organisation des séminaires sur les techniques de fertilisation des sols ; - organisation des séminaires de formation des populations sur les techniques de transformation et de conservation des produits agricoles ; - organisation des campagnes de vulgarisation des résultats de la recherche - création des pépinières des plantes médicinales ; - valorisation de la pharmacopée traditionnelle ; - formation des agriculteurs sur l'utilisation des intrants et des semences améliorées - accroître l'utilisation des résultats de la recherche ; - Faciliter l'accès aux innovations scientifiques en matière agropastorale aux populations locales

SECTEUR 25 : TOURISME ET LOISIRS

PROBLEMES	VILLAGES CONCERNES	CAUSES	EFFETS	BESOINS IDENTIFIES
Difficulté à promouvoir les activités touristiques	tous les villages	<ul style="list-style-type: none"> - Absence d'une politique touristique locale ; - Insuffisance de moyens financiers ; - L'ignorance des populations ; - Potentiel touristique existant et non identifié ; - Manque de promotion de l'activité touristique. 	<ul style="list-style-type: none"> - Non valorisation du potentiel touristique identifié ou non ; - Inaccessibilité des potentiels sites touristiques ; - Inexistence des activités génératrices des revenus liées à l'activité touristique ; - Faiblesse des revenus des populations ; - Ignorance des activités touristiques ; - Faible développement du milieu. 	<ul style="list-style-type: none"> - Mettre sur pied une politique locale de valorisation du potentiel touristique existant dans le village ; - Promotion de l'éco-tourisme ; - Mise sur pied d'un fichier communal des sites et potentialités touristiques ; - Mise sur pied d'un hôtel communal de 50 chambres avec restaurant et 3 suites ; - Développer le tourisme balnéaire sur les bords de la Sanaga ; -

SECTEUR 26 : INDUSTRIES, MINES ET DÉVELOPPEMENT TECHNOLOGIQUE

PROBLEMES	VILLAGES CONCERNES	CAUSES	EFFETS	BESOINS IDENTIFIES
Difficulté d'exploitation des ressources minières existantes	tous les villages	<ul style="list-style-type: none"> - Enclavement des sites concernés ; - Inorganisation des populations locales ; - Absence de matériel d'exploitation ; - Exploitation artisanale et anarchique des carrières de sable ; - Faible étude de prospection des produits de carrières. 	<ul style="list-style-type: none"> - Inexploitation du potentiel minier de la Commune ; - Arrêt précoce des activités ; - Pauvreté - Ignorance du potentiel minier existant 	<ul style="list-style-type: none"> - valorisation des ressources minières (sable) dans le village ; - création d'un répertoire des zones minières dans le village ; - création d'un fichier d'exploitants du sable dans le village ; - aménagement des voies d'accès aux gisements ; - acquisition du matériel aux exploitants de sable (pelles, pioches, brouettes,) ; - organisation d'une campagne de sensibilisation des exploitants de sable sur les lois minières et les techniques de sécurisation de travail ; - création de l'association des exploitants des produits de carrière ; - organisation des carrières selon leurs typologies ;
	avangane ebometende			créer ou redynamiser des comités de gestion pour l'exploitation des ressources minières

SECTEUR 27 : COMMERCE

PROBLEMES	VILLAGES CONCERNES	CAUSES	EFFETS	BESOINS IDENTIFIES
Difficultés de commercialisation des produits agricoles	Niombo, NkotengVillage, Mvan, Bankeng, Zilli	- absence d'un marché périodique ;	- Dépérissement des produits agricoles ;	construction d'un marché périodique dans le village
	Niombo, NkotengVillage, Avangane,	- éloignement des points de vente ;		organisation de ventes groupées

	Mvan, Bankeng Messeng, Zilli, Mengangme	- Absence d'infrastructures de stockage des produits agricoles dans la ville de Nkoteng ;	- Faible revenus des populations ; - Faible écoulement des produits ;	
	tous les villages	- Mauvais état des routes et pistes rurales ; - Instabilité du courant électrique dans la ville;	- Coût élevé des produits de première nécessité ; - pauvreté -	- mise sur pied un répertoire des commerçants du village ; - création d'une association des commerçants du village
	Nkoteng			construire 30 comptoirs supplémentaires au marché
	Ndoumba, Meyosso, Nkoteng	- Marchés non électrifiés.		construction d'un magasin de stockage
				faire un plaidoyer en vue de l'électrification des marchés de la ville de Nkoteng

SECTEUR 28 : POSTES ET TÉLÉCOMMUNICATION

PROBLEMES	VILLAGES CONCERNES	CAUSES	EFFETS	BESOINS IDENTIFIES
Faible couverture de la Commune en réseau téléphonique et services postaux ;	niombo , Nkotengvillage avangane,mvan, bankeng, messeng, ,ebometende zilli, meyosso mengangme	inexistence d'un bureau de poste ; réseau CAMTEL instable dans la Commune ;	- Faible couverture du réseau de téléphonie mobile ; - Difficulté d'accès au courrier ; - Faible maîtrise de l'outil informatique ; - difficulté de communications entre les populations - arrivée tardives des informations à leurs destinations - sous-information des populations	construction d'une antenne de relais en vue de l'amélioration des réseaux de téléphonie mobile
	zilli	inexistence d'un télé-centre communautaire		rapprocher les services postaux
	Nkoteng			- construction d'un télé- centre polyvalent ; - plaidoyer pour la construction d'un bureau de poste

SECTEUR 29 : TRAVAIL ET SÉCURITÉ SOCIALE

PROBLEMES	VILLAGES CONCERNES	CAUSES	EFFETS	BESOINS IDENTIFIES
difficulté d'accès à une sécurité sociale	tous les villages	- Faiblesse du tissu économique local ; - Ignorance des textes et lois sur la prévoyance sociale et la sécurité du travailleur; - Ignorance des procédures d'immatriculation volontaires ; - Faible vulgarisation des services de la CNPS ; - Non affiliation des travailleurs à la CNPS. Faible maîtrise de la sécurité sociale ; - Ignorance de la loi de travail -Mauvaise foi de certains chefs d'entreprise pour	-Pauvreté ambiante ; - Insécurité des travailleurs ; - Très faible prise en charge des travailleurs ; -Précarité des travailleurs au 3 ^{ème} âge ; faible taux de travailleurs affiliés à la CNPS ; coût élevé des dépenses liées aux soins de santé	-sensibilisation des populations sur les procédures et l'importance de l'affiliation à la CNPS ; - encourager la création et l'inscription dans les mutuelles de santé ; - organisation d'une campagne d'incitation à l'immatriculation volontaire ; - création d'une association des retraités ; - plaidoyer pour l'amélioration des conditions salariales des travailleurs ; - organisation des ateliers de vulgarisation des services de la CNPS (assurance maladie, pension vieillesse) ;

PROBLEMES	VILLAGES CONCERNES	CAUSES	EFFETS	BESOINS IDENTIFIES
		<i>affilier leurs employés à la sécurité sociale ;</i> <i>-mauvaises conditions de travail</i> <i>- Absence d'un cadre de suivi de l'environnement du travailleur</i> <i>- Licenciements abusifs</i> <i>- Inexistence des mutuelles de san</i>	<i>- Faible épanouissement des travailleurs ;</i>	<i>-sensibilisation des travailleurs sur les droits de travail ;</i> <i>- Sensibilisation des chefs d'entreprises sur les droits sociaux des employés ;</i> <i>- Sensibilisation des travailleurs sur leurs droits sociaux ;</i> <i>- Amélioration les confiions de travail de tous les travailleurs ;</i>

SECTEUR 30 : COMMUNICATION

PROBLEMES	VILLAGES CONCERNES	CAUSES	EFFETS	BESOINS IDENTIFIES
<i>Faible communication entre les parties prenantes au développement de la Commune</i>	<i>tous les villages</i>	<i>- Absence d'un programme de communication à l'Institution Communale ;</i> <i>- Faible intervention des conseillers dans les affaires de la Commune;</i> <i>-Absence d'une radio communautaire</i>	<i>- sous- information ;</i> <i>- Méconnaissance des actions de développement de la Commune par certaines parties prenantes ;</i> <i>- Risque d'incompréhension et de conflits ouverts ;</i> <i>- Faible développement de la Commune</i>	<i>- Mettre sur pied un plan de communication sur les actions de la Commune ;</i> <i>-Doter la radio communautaire en équipements divers et en personnel qualifié.</i> <i>- construction d'une radio communautaire ;</i> <i>- faciliter l'accès à la presse écrite ;</i> <i>- amélioration du signal audiovisuel : CRTV ;</i> <i>- construction d'un centre multimédia ;</i> <i>- valorisation des moyens de communication traditionnelle tam-tam, ;</i>

4.13.2. Synthèse des 08 microprojets prioritaires

Tableau 49. : Synthèse des 08 microprojets prioritaires de la Commune de Nkoteng

VILLAGES	PROJETS SOCIAUX					PROJETS ÉCONOMIQUES			PRIORITÉ DES PRIORITÉS	Justification de la sélection
	PS1	PS2	PS3	PS4	PS5	PE1	PE2	PE3		
EBOMETENDE	construction d'un puits positif équipé d'une PMH	construction d'un centre d'écoute pour les femmes à Okolo 3km	construction, équipement d'un bloc de 02 salles de classes et mise en place de 25 arbres et acquisition des bacs 04 bacs à ordures	construction d'un puits positif équipé d'une PMH	construction d'un puits équipé d'une PMH	Mise sur pied d'une mini unité multifonctionnelle de transformation des produits agricoles à Mefomo	acquisition de 25.plaques solaires pour l'électrification du village	dotation de 200 têtes de porcins améliorés	construction d'un puits équipé d'une PMH	Insuffisance d'eau potable
COUT	8 500 000	5 000 000	21 212 500	8 500 000	8 500 000	7000000	37 500 000	5000000	8 500 000	
MESENG	construction	Construction et	Aménagement	construction d'un	construction	extension du	Création d'un	dotation de	construction	Absence de

VILLAGES	PROJETS SOCIAUX					PROJETS ÉCONOMIQUES			PRIORITÉ DES PRIORITÉS	Justification de la sélection
	PS1	PS2	PS3	PS4	PS5	PE1	PE2	PE3		
	d'un puits à la chefferie	équipement d'un foyer communautaire	d'une aire de jeux	puits équipé d'une PMH	positif d'une puits équipé d'une PMH	réseau électrique au village messeng sur 7km	champ semencier de maïs de 5ha	10000 plants de cacao au village messeng	d'un puits à la chefferie	point d'eau potable
COUT	8 500 000	25000000	3000000	8 500 000	8 500 000	21000000	5000000	5000000	8 500 000	
AVANGANE	construction d'un puits équipé d'une pmh au carrefour Avangane	Construction et équipement d'un foyer communautaire à Avangane	Réhabilitation du puits de la chefferie	Réhabilitation du stade de football	Construction d'un puits au carrefour bankeng	reprofilage sur 3km du tronçon carrefour Ndoumba-pont tende	Mise sur pied d'une mini unité multifonctionnelle de transformation des produits agricoles au village avangane	création d'un champ communautaire de maïs de 10ha	construction d'un puits équipé d'une pmh au carrefour Avangane	Insuffisance d'eau potable
COUT	8 500 000	25 000 000	8 500 000	5000 000	8 500 000	6000000	7000000	5000000	8 500 000	
MVAN	Construction et équipement d'un foyer communautaire	Construction d'un forage positif équipé d'une PMH	construction d'un forage équipé d'une PMH à Mvan	Construction d'un forage positif équipé d'une PMH à mvan 2	Aménagement du stade de football	extension du réseau électrique Nkoteng -limite Messeng sur 5 km	construction d'un marché à bétail dans le village Mvan	acquisition de deux tentes de 100 places dans le village Mvan	extension du réseau électrique Nkoteng -limite Messeng sur 5 km	Absence d'énergie électrique dans le village
COUT	25 000 000	8 500 000	8 500 000	8 500 000	3 000 000	15 000 000	25 000 000	10 000 000	15 000000	
NKOTENG VILLAGE	construction et ouverture effective du CES de Nkoteng –village et implantation de 50 arbres et acquisition de 04 bacs à ordures	Construction d'un forage positif équipé d'une PMH	Construction et équipement d'un foyer communautaire	Construction d'un forage positif équipé d'une PMH	Construction d'un forage positif équipé d'une PMH	extension de la ligne monophasée sur 5km	Construction d'un hangar de marche	Construction d'un logement d'astreinte à l'école publique	extension de la ligne monophasée	Difficulté d'accès à l'enseignement secondaire de qualité
COUT	80 225 000	8 500 000	25 000 000	8 500 000	8 500 000		20 000 000	14 500 000		
ZILLI	Construction d'un forage positif équipé d'une PMH	construction et équipement d'un bloc de 02 salles de classes à l'école publique de Zilli et implantation de 25 arbres et acquisition de 04 bacs à ordures	construction d'un bloc de latrines à l'école publique	Construction et équipement d'un foyer culturel	Construction d'un forage positif équipé d'une PMH	Extension du réseau électrique du village de Nkolboutou à Bikoto sur 5km	Réhabilitation de 03 séchoirs à manioc à zilli	mise sur pied d'une ferme avicole communautaire de 1000 poulets de chairs	Extension du réseau électrique du village de Nkolboutou à Bikoto sur 5km	Insuffisance de point d'eau
COUT	8 500 000	21 212 500	3 500 000	25 000 000	8 500 000	15 000 000	9 000 000	5 000 000	15 000 000	
OUASSA-	Construction et	Construction et	construction	réfection des	construction	extension du	Mise sur pied	création d'un	extension du	Insuffisance de

VILLAGES	PROJETS SOCIAUX					PROJETS ÉCONOMIQUES			PRIORITÉ DES PRIORITÉS	Justification de la sélection
	PS1	PS2	PS3	PS4	PS5	PE1	PE2	PE3		
BABOUTE	équipement d'un bloc de 02 salles de classe à l'école publique de ouassa et implantation de 25 arbres et acquisition de 04 bacs à ordures	équipement d'un bloc de 02 salles de classe à l'école publique de Meboe et implantation de 25 arbres et acquisition de 04 bacs à ordures	d'un puits équipé d'une PMH à Elap	salles de classe à l'école publique de Meboe	d'un puits à mendjui équipé d'une PMH	réseau électrique sur 22km du carrefour Meboe à tout le village	d'une mini unité multifonctionnelle de transformation des produits agricoles	champ communautaire de palmier à huiles de 10ha	réseau électrique sur 22km du carrefour Meboe à tout le village	salles de classe
COUT	21 212 500	21 212 500	8 500 000	5 000 000	8 500 000	66 000 000	7000 000	5 000 00	22 000 000	
BANKENG	aménagement d'un séchoir communautaire de manioc de 50m sur 25m à l'entrée de l'Eglise adventiste	Construction de logement d'astreinte à l'école publique de meboe	construction d'un forage positif équipé d'une PMH	construction d'un forage positif équipé d'une PMH	construction d'un forage positif équipé d'une PMH	Mise sur pied d'une mini unité multifonctionnelle de transformation des produits agricoles	Création d'un champ communautaire de maïs de 10 ha	Création d'une pépinière de cacao de 20ha	aménagement d'un séchoir communautaire de manioc de 50m sur 25m à l'entrée de l'Eglise adventiste	Difficulté de conservation des produits vivriers
COUT	3 000 000	14 500 000	8 500 000	8 500 000	8 500 000	7000 000	5000 000	5 000 000	3 000 000	
MENGANGME	Construction et équipement d'un foyer communautaire	construction d'un forage positif équipé d'une PMH à Aba	réhabilitation du puits de la chefferie	construction d'un forage positif équipé d'une PMH à Aba	construction d'un forage positif équipé d'une PMH	réhabilitation du transformateur situé devant la chefferie	création d'un champs communautaire de manioc de 4 hectares	construction d'un étang piscicole de 13000 Alevins	Construction et équipement d'un foyer communautaire	Besoin d'un lieu de rassemblement communautaire
COUT	25 000 000	8 500 000	2 000 000	8 500 000	8 500 000	5 000 000	5 000	5 000 000	25 000 000	
NIOMBO	construction d'un forage à Niombo centre	création d'une boîte à pharmacie à Niombo centre	Construction et équipement d'un foyer communautaire d'une capacité de 150 chaises	construction d'un forage positif équipé d'une PMH	construction d'un forage positif équipé d'une PMH	aménagement de la route Ebolbang-sele sur 9km	extension du réseau électrique sur 16 km du carrefour Meboé à Niombo	création d'un champ communautaire de 5ha de maïs à AVA-NYAT	construction d'un forage à Niombo centre	Absence de point d'eau potable
COUT	8 500 000		25 000 000	8 500 000	8 500 000	18 000 000	48 000 000	5 000 000	8 500 000	
MEYOSSO	Construction et équipement d'un foyer communautaire	construction d'un forage équipé d'une PMH à l'école publique de Meyosso	construction et équipement d'un bloc de 02 salles de classes à l'école publique et implantation de 25 arbres et acquisition de 04 bacs à ordures	Construction d'un pont sur la rivière EVIE	Construction d'un logement d'astreinte l'école publique de meyosso	Mise sur pied d'une mini unité multifonctionnelle de transformation des produits agricoles	création d'une plantation communautaire mixte de 10 ha (cacao, plantain) à Mekou'ou	Acquisition d'une mini-unité de transformation de manioc	Extension du réseau électrique du camp Nanga à mekou'ou sur 10km	Absence d'une structure d'encadrement communautaire

VILLAGES	PROJETS SOCIAUX					PROJETS ÉCONOMIQUES			PRIORITÉ DES PRIORITÉS	Justification de la sélection
	PS1	PS2	PS3	PS4	PS5	PE1	PE2	PE3		
COUT	25 000 000	8 500 000	21 212 500	100 000 000	14 500 000	7 000 000	5 000 000	7 000 000	30 000 000	
NDOUMBA	Construction d'une adduction d'eau à ngobito	Réhabilitation et équipement du CETIC et implantation de 25 arbres	Construction et équipement d'un foyer culturel à Nkandouma	Réhabilitation du forage de l'école publique	Construction d'un stade de football au carrefour Ndoumba	Mise sur pied d'une mini unité multifonctionnelle de transformation des produits agricoles	Acquisition des intrants agricoles et pesticides aux agriculteurs	Création d'un champ communautaire de 5ha de maïs	Construction d'une adduction d'eau à ngobito	Insuffisance de point d'eau dans le village
COUT	8 500 000	10 012 500	25 000 000	8 500 000	10 000 000	7 000 000	5 000 000	5 000 000	8 500 000	
ESPACE URBAIN (Y COMPRIS PROJETS STRUCTURANTS)										
ESPACE URBAIN CENTRE COMMERCIAL	Construction d'un puits positif équipé d'une PMH	Reprofilage de la route	Construction et équipement d'un foyer communautaire	Construction d'une fosse à ordures ménagère	Construction d'un puits positif équipé d'une PMH	Mise sur pied d'une mini unité multifonctionnelle de transformation des produits agricoles	Construction d'une ferme avicole de 1000 poussins	Création d'un champs communautaire (maïs et manioc)	Construction d'un puits positif équipé d'une PMH	Difficulté d'accès à l'eau potable de qualité
COUT	8 500 000	20000000	25 000 000	1000000	8 500 000	7 000 000	5 000 000	5 000 000	8 500 000	
ESPACE URBAIN HAOUSSA	Construction et équipement d'un bloc de 3 salles de classes à l'école publique et acquisition de 04 bacs à ordures et de 25 arbres	Construction et équipement d'un bloc de 02 salles de classes à l'école maternelle et implantation de 25 arbres et acquisition de 04 bacs à ordures	Construction d'un puits positif équipé d'une PMH	Construction d'un puits positif équipé d'une PMH	Construction d'un puits positif équipé d'une PMH	Reprofilage de la route sur 2.5km	Extension du réseau électrique sur 1km	Construction d'un magasin de stockage	Construction et équipement d'un bloc de 3 salles de classes à l'école publique et acquisition de 04 bacs à ordures et de 25 arbres	Insuffisance d'infrastructure de l'éducation de base
COUT	31 712 500	21 212 500	8 500 000	8 500 000	8 500 000	5 000 000	3000 000	25 000 000	31 712 500	
ESPACE URBAIN DOUA	Aménagement de la source d'eau de doua1	Construction d'un puits positif équipé d'une PMH	Construction et équipement d'un bloc de 3 salles de classes à l'école publique et implantation de 25 arbres et acquisition de 04 bacs à ordures	Construction d'un bloc de latrines a l'EP	Construction des logements d'astreintes	Construction d'un étang piscicole	Acquisition des intrants agricoles	Mise sur pied d'une porcherie	Aménagement de la source d'eau de doua1	
COUT	2 500 000	8 500 000	31 712 500	3 500 000	14 500 000	5 000 000	5 000 000	5 000 000	2 500 000	
ESPACE URBAIN CAMP NANGAH	Construction et équipement d'un bloc de 02 salles de classes à l'école	Construction et équipement d'un bloc de 02 salles de classes au CES	Construction d'un puits positif équipé d'une PMH	Construction d'un puits positif équipé d'une PMH	Construction des latrines au CES	Mise sur pied d'une mini unité multifonctionnelle de transformation	Acquisition d'une unité de transformation de maïs	Construction d'un marché périodique	Construction et équipement d'un bloc de 02 salles de classes à l'école maternelle	Insuffisance d'infrastructure de l'éducation de base

VILLAGES	PROJETS SOCIAUX					PROJETS ÉCONOMIQUES			PRIORITÉ DES PRIORITÉS	Justification de la sélection
	PS1	PS2	PS3	PS4	PS5	PE1	PE2	PE3		
	maternelle de CAMSUCO implantation de 25 arbres et acquisition de 04 bacs à ordures	implantation de 25 arbres et acquisition de 04 bacs à ordures				des produits agricoles			de CAMSUCO implantation de 25 arbres et acquisition de 04 bacs à ordures	
COUT	21 212 500	21 212 500	8 500 000	8 500 000	3 500 000	7 000 000	7 000 000	20 000 000	21 212 500	
ESPACE URBAIN MBAZOA	Construction et équipement d'un bloc de 02 salles de classes à l'école publique implantation de 25 arbres et acquisition de 04 bacs à ordures	Construction et équipement d'un bloc de 02 salles de classes à l'école maternelle implantation de 25 arbres et acquisition de 04 bacs à ordures	Construction d'un puits positif équipé d'une PMH	Aménagement de la source	Installation des plaques solaires à l'école publique	Réhabilitation des servitudes du quartier mbazoa	Mise sur pied d'une mini unité multifonctionnelle de transformation des produits agricoles	Mise sur pied d'une ferme avicole	Construction et équipement d'un bloc de 02 salles de classes à l'école publique et implantation de 25 arbres et acquisition de 04 bacs à ordures	Difficulté Insuffisance d'infrastructure de l'éducation de base
COUT	21 212 500	21 212 500	8 500 000	2 500 000	15 000 000	5 000 000	7 000 000	5 000 000	21 212 500	
ESPACE URBAIN MENDIBI	Construction d'un puits positif équipé d'une PMH	Construction d'un complexe sportif	Construction et équipement d'un foyer communautaire	Construction d'un puits positif équipé d'une PMH	Construction d'un puits positif équipé d'une PMH	Construction d'une ferme avicole	Acquisition d'une unité de transformation de maïs	Construction d'un séchoir communautaire	Construction d'un puits positif équipé d'une PMH	Insuffisance de point d'eau potable
COUT	8 500 000	100 000 000	25 000 000	8 500 000	8 500 000	5 000 000	7 000 000	3 000 000	8 500 000	
ESPACE URBAIN	construction d'une fosse	acquisition de 22 bacs à ordures dans la ville de Nkoteng	acquisition du matériel de travail (25 paires de gangs , 50 rateaux ,50 pelles et 01 camion, 02 tricycles)	-	-	-	-	-	-	-
COUT	5 000 000	4 400 000	102 962 500							

4.14. PRINCIPAUX ELEMENTS EN RAPPORT AVEC LA RESILIENCE

Au cours des trois années précédentes, dans l'arrondissement de NKOTENG, il a été constaté que la grande saison sèche prévu préalablement entre le mois de novembre et le mois de février s'étend désormais jusqu'au mois de mars .il est également observé que de petite pluie attendue dès cette période post sèche tendent à ne plus faire leur apparition. Il apparait donc clairement que le phénomène de changement climatique est à l'origine de ce chamboulement de saison.

Pour les populations de Nkoteng, majoritairement agricole, cela représente un impact négatif sur la reprise des semis sur les cultures de rentes telles que : le manioc, macabo, mais, arachide et manioc. Cette situation gênante a entraîné les agriculteurs à assister dans un premier temps à la destruction des semis et assèchement des plantes (pourriture de manioc, rongement des boutures) et aussi à la faible productivité entraînant ainsi le faible revenu des familles et à la pauvreté.

Absorption

Les populations face à cette situation ont de manière faible encaissé ce choc climatique car n'ayant pas été préparé à de tels changement brusque du comportement du climat. Mais cependant, compte tenu des conséquences directes sur la productivité, les populations ont par conséquent cherché les moyens pouvant leur permettre de nourrir autant que ce peu leurs familles en diversifiant leurs activités à travers les secteurs comme l'élevage du bétail et en changeant leurs habitudes alimentaires.

Adaptation

Pour **s'adapter** à cette situation de plus en plus inquiétante, les populations de Nkoteng ont adopté des méthodes afin de pallier à ce désagrément on peut citer parmi tant d'autres :Retarder la période de semi donc le début est au mois d'avril

Anticipation

Le choix des variétés des semences sélectionnées. Par ailleurs, dans le but **d'anticiper** et d'éviter l'oisiveté pendant cette période dite morte, les populations se permettent de plutôt se lancer dans les cultures maraichères (tomate, légumes, gombo, piment etc...) dans les zones marécageuses.

4.15. ESQUISSE DU PLAN D'UTILISATION ET DE GESTION DES TERRES DE L'ESPACE COMMUNAL

Tableau 46 : Esquisse de plan d'utilisation des terres

UNITES DE PAYSAGE	CARACTERISTIQUES	POTENTIALITES	UTILISATION	ACCES/CONTROLE	CONTRAINTES	ACTION A MENER
FORET	Faible densité	essences exploitables abondante	agriculture	Communauté MINFOF, MINEPDED, population, chercheurs	, Chasse et coupe du bois non réglementées, déforestation, feux de brousse	Reboisement, Sensibilisation de la population sur la nécessité à préserver la forêt promotion du reboisement
	ombrophile	giboyeuse	chasse		Accès difficile	Création et aménagement des pistes de collecte
		Riche en PFNL et plantes médicinales	Consommation-fabrication des objets d'art –usage médicinal		faible exploitation	Valoriser les produits forestiers non ligneux
SAVANE	Vaste étendue	fertile	agriculture	communauté	Risque de désertification	Reboisement, et régénération
	Arbustive	giboyeuse	chasse		Faible exploration du sous-sol	Investigation et recherche
			Usage économique			
JACHERE	vastes	Favorable à la culture de maïs	Culture de maïs	communauté	Appauvrissement du sol	Reboisement, Création des forets communautaires
	Reserve culturelle	giboyeuse	chasse		-	Reboisement
	arbustive	fertile	Culture de maïs		Accès difficile	Création des pites de collectes
					Feux de brousse	Sensibilisation sur le danger des feux de brousse
MARECAGES	vastes	bambous	Culture maraichère		Accès difficile	Aménagement des berges pour faciliter l'accès
	Présence des reptiles (boa)	raphia	Collecte de feuilles de raphia et de bambous		Usage du feu	sensibilisation
		reptiles	chasse			
SABLE	Sable fin Bonne qualité	AGR	vente			Organisation de la filière
	abondante	Matériel construction	Construction de maison et d'ouvrages d'art	communauté	Sous exploité	Création des carrières
	Sable rivière	Matériel construction	Construction de maison et d'ouvrages d'art	Communauté	-	Déclarer les carrières auprès du MINMIDT
LATERITE	importante	Aménagement de la route	Entretien routier	communauté	Faible exploitation	Organiser et améliorer l'exploitation
	Bonne qualité					Recenser les différents sites

UNITES DE PAYSAGE	CARACTERISTIQUES	POTENTIALITES	UTILISATION	ACCES/CONTROLE	CONTRAINTES	ACTION A MENER
	<i>Sous exploité</i>					
<i>ROCHERS</i>	<i>Qualité diverse</i>	<i>Promotion du développement économique et protection de l'environnement et sociale</i>	<i>Construction d'habitat et ouvrages d'art</i>	<i>communauté</i>	<i>Difficulté d'exploiter</i>	<i>Faciliter l'exploitation</i>
						<i>Organiser les populations</i>
						<i>Mobiliser les ressources</i>

4.16. CADRES LOGIQUES PAR SECTEURS

Tableau 47 : Cadres logiques

SECTEUR 1 : AGRICULTURE ET DEVELOPPEMENT RURAL

PROBLEME : Faible productivité agricole

Logique d'intervention		Indicateur objectivement vérifiable	Moyens / Sources de vérification	Suppositions / Hypothèse de réalisation
Objectif supérieur (Voir DSCE)	Assurer une production durable en quantité et en qualité dans les filières agricoles	Part de la production agricole dans le PIB	Enquêtes INS, ECAM	Les appuis matériels, financiers et en intrants sont déployés pour soutenir la production agricole
Objectif global	Booster la production agricole de la Commune de Nkoteng	- 0% de la population de la Commune de Nkoteng vivent au-dessus du seuil de pauvreté (incidence de pauvreté) - Au moins 80% ont accès à une agriculture moderne - Les deux postes agricoles existant effectivement opérationnels - Rendement à l'hectare au moins à 80% ; - Variation des revenus à la hausse	Enquêtes agricoles	Les producteurs bénéficient de l'appui des partenaires au développement et sont réceptifs aux nouvelles techniques culturales
Objectifs spécifiques	1. Améliorer l'encadrement des OP ;	Nombre d'OP bénéficiant d'un encadrement agricole	Enquêtes agricoles	Les producteurs bénéficient de l'appui des partenaires au développement et sont réceptifs aux nouvelles techniques culturales
	2. Renforcer les capacités techniques et financières des agriculteurs	Nombre d'OP formées et sensibilisées sur les techniques culturales améliorées ;	Enquêtes agricoles	
	3. faciliter l'accès aux intrants agricoles	Nombre de producteurs ayant accès aux intrants agricoles	Enquêtes agricoles	
	4. Faciliter la transformation et la conservation des produits agricoles	Nombre de producteurs ayant accès aux intrants agricoles	Enquêtes agricoles	
Résultats	1.1. les postes agricoles de Mengangme et de Nkoteng village sont réhabilités et fonctionnel	Nombre de postes agricoles réhabilité	Enquêtes agricoles	Les producteurs bénéficient de l'appui des partenaires au développement et sont réceptifs aux nouvelles techniques culturales. Les producteurs bénéficient de l'appui des partenaires au développement et sont réceptifs aux nouvelles techniques culturales. Les producteurs bénéficient de l'appui des partenaires au développement et sont réceptifs aux nouvelles techniques culturales.
	1.2. le personnel d'encadrement est effectivement affecté dans les postes agricoles de Mengangme et de Nkoteng-Village	Nombre d'OP bénéficiant d'un encadrement agricole	Enquêtes agricoles	
	2.1 Au moins 200 OP sont formées et sensibilisées sur les techniques culturales améliorées	Nombre d'OP formées et sensibilisées sur les techniques culturales améliorées	Enquêtes agricoles	
	2.2. Au moins 100 OP ont accès au financement	Nombre d'OP ayants accès au financement	Enquêtes agricoles	

Logique d'intervention		Indicateur objectivement vérifiable	Moyens / Sources de vérification	Suppositions / Hypothèse de réalisation
	3.1..Les agriculteurs ont accès aux intrants agricoles	Nombre de producteurs ayant accès aux intrants agricoles	Enquêtes agricoles	Les producteurs bénéficient de l'appui des partenaires au développement et sont réceptifs aux nouvelles techniques culturales.
	4.1. les produits agricoles sont écoulés et transformés localement pour certains producteurs			
		Moyens (intrants)	Coûts (FCFA)	Conditions préalables
Activités	1.1. Réouverture des postes agricoles de Mengangme et de Nkoteng -Village	Formation du personnel	/	Décision d'affectation
	1.2. Affectation de (02) techniciens d'agriculture disponible : 01 à Mengangme 01 à Nkoteng -Village	Formation du personnel	/	Décision d'affectation
	1.3. Ouverture de 06 pistes agricoles : - Chefferie-nyinyang :8 km - Meyosso-Ekang sur 4 km - Aoussa –bauté : chefferie2e-Nyombo - meboe-messeng sur 4km - village à Ndo'o sur 2km - lobo-Ennberg: 30km-Mengangme chefferie- Djikany 12km	Études de faisabilité	PM	Étude de faisabilité en vue de déterminer le coût de chaque projet
	1.4. Dotation en outillage agricole aux producteurs de Meyosso, ouassa –babouté, Messeng : 140 houes ; 130 machettes ; 25 limes ; 30 atomiseurs ; 10 sérateurs ; 10 tracteurs	Études de faisabilité	200 000 000	-Mobilisation de la quote-part -Appui des partenaires -Implication des autorités
	Dotation de 10000 plants de cacaoyers àMesseng	Études de faisabilité		Mobilisation de la quote-part -Appui des partenaires -Implication des autorités
	2.1.1. Organisation des ateliers de formation sur les techniques culturales améliorées	Matériels didactiques, Personnes-ressource, Accommodation (per diem)	50 000 000	-Appui des services techniques -Définition des thématiques
	2.1. 2.. Renforcement des capacités de lutte phytosanitaire de 100 gic/op	Matériels didactiques, Personnes-ressource, Accommodation (per diem)	50 000 000	-Appui des services techniques -Définition des thématiques
	2.1.3. Appui en capital à 100 organisations de producteurs		100 000 000	
	3.1.1. Ouverture d'une boutique agricole à Avangane	Études de faisabilité	20 000 000	-Appui de MINADER -Disponibilité du site
	3.1.2. Création de 02 champs communautaires de Maïs de 10 ha : 01 à Zilli, 01 à Ndoumba	Don du site, étude de faisabilité	20 000 000	Disponibilité du site et des semences en quantité suffisante
	Création d'un champ communautaire de palmier à huile de 10ha	Don du site, étude de faisabilité		Disponibilité du site et des semences en quantité suffisante
	Création de 02 champs commanautaires de maïs de 10 ha chacun : 01 à Bankeng ; 01au Centre Commercial ;	Don du site, étude de faisabilité		Disponibilité du site et des semences en quantité suffisante
	Création d'un champ communautaire mixte de maïs et manioc de 10 ha au Centre Commercial	Don du site, étude de faisabilité		Disponibilité du site et des semences en quantité suffisante
	Création d'un champ communautaire mixte de cacao et plantain de 10ha à meyosso	Don du site, étude de faisabilité		Disponibilité du site et des semences en quantité suffisante
	Création d'un champ communautaire mixte de de manioc de 4 ha à mengangme	Don du site, étude de faisabilité		Disponibilité du site et des semences en quantité suffisante
	Création de 03 champs semencier de 05 ha de maïs chacun : 01 à Messeng, 01 à Niombo, 01 à Ndoumba	Don du site, étude de faisabilité		Disponibilité du site et des semences en quantité suffisante
	3.1.3. construction de la maison du planteur à Nkoteng	Études de faisabilité	20 000 000	-Appui de MINADER

Logique d'intervention		Indicateur objectivement vérifiable	Moyens / Sources de vérification	Suppositions / Hypothèse de réalisation
				-Disponibilité du site
	3.1.4. construction et équipement de la délégation d'Arrondissement de Nkoteng		60 000 000	
	3.1.3. mise en place de deux (02) pépinières agricoles de 40 000 pour la production du matériel végétal amélioré	Don du site, étude de faisabilité	40 000 000	Disponibilité du site et des semences en quantité suffisante
	Recensement des agriculteurs et Création d'un fichier par spéculation	Études de faisabilité	10 000 000	-Appui des services techniques -Définition des thématiques
	4.1.1. construction de 03 magasins de sockage dans la Commune de Nkoteng : 01 à Zilli, 01 à Bankeng, 01 à Avangane	Études de faisabilité	200 000 000	Disponibilité du site de construction
	4.1.2. Mise sur pied de 08 mini unités multifonctionnelles de transformation des produits agricoles de équipés de moulin à maïs et manioc dans la Commune de Nkoteng : 01 à Ebometende, 01 à Avangane, 01 à Ouassa-Babouté ; 01 à Bankeng, 01 à Meyosso, 01 au Camp Nangah ; 01 à Ndoumba ; 01 au Centre Commercial ;	Études de faisabilité	400 000 000	-Mobilisation de la quote-part -Appui des partenaires -Implication des autorités
TOTAL			1 100 000 000	

SECTEUR 2 : ELEVAGE, PECHE ET INDUSTRIE ANIMALE

PROBLEME : Faible production dans les filières animales et halieutiques

Logique d'intervention		Indicateur objectivement vérifiable	Moyens / Sources de vérification	Suppositions / Hypothèse de réalisation
Objectif supérieur (Voir DSCE)	Assurer une production durable en quantité et en qualité dans les filières animale et halieutique	<ul style="list-style-type: none"> - Part de la production animale dans le PIB ; - Part de la production halieutique dans le PIB. 	Enquête INS (ECAM, etc.)	Les appuis divers sont déployés pour soutenir la production dans les filières animale et halieutique
Objectif global	Améliorer la production dans les filières animales et halieutiques	<ul style="list-style-type: none"> - Production annuelle des filières animale et halieutique dans la Commune de Nkoteng ; - Part du secteur dans l'économie locale ; 	Enquête ménages, rapport d'activités sectoriels.	Les appuis divers sont déployés pour soutenir la production dans les filières animale et halieutique
Objectifs spécifiques	1. Créer et construire les structures d'encadrement	<ul style="list-style-type: none"> - Nombre structures d'encadrement créées et construites ; - Nombre de personnes approvisionnées en espèces améliorées ; - Nombre de personnes ayant accès aux techniques modernes d'élevage ; - Nombre de campagne de sensibilisation organisé ; - Nombre d'éleveurs appuyés en capitaux 	Enquête ménages, rapport d'activités sectoriels.	Les appuis divers sont déployés pour soutenir la production dans les filières animale et halieutique
	2. faciliter l'accès aux espèces améliorées			
Résultats	3. faciliter l'accès aux techniques modernes d'élevage			
	1.1. les structures d'encadrement des éleveurs sont créées et construites	<ul style="list-style-type: none"> - Nombre structures d'encadrement créées et construites ; - Nombre de personnes approvisionnées en 	Enquête ménages, rapport d'activités sectoriels.	Les appuis divers sont déployés pour soutenir la production dans les filières animale et halieutique
	1.2. les producteurs sont informés			
	1.3. les producteurs sont organisés			

Logique d'intervention		Indicateur objectivement vérifiable	Moyens / Sources de vérification	Suppositions / Hypothèse de réalisation
	2.1. l'accès aux intrants d'élevage est amélioré	espèces améliorées ; - Nombre de personnes ayant accès aux techniques modernes d'élevage ; - Nombre de campagne de sensibilisation organisé ; Nombre d'éleveurs appuyés en capitaux		
	3.1. toutes les populations ont accès aux techniques modernes d'élevage			
		Moyens (intrants)	Coûts (FCFA)	Conditions préalables
Activités	1.1.1 Construction d'une délégation d'Arrondissement à Nkoteng	Études de faisabilité Main-d'œuvre et matériaux	50 000 000	-Disponibilité des sites de construction -Apport de la contrepartie
	1.1.2. Affectation de deux encadreurs zootechniques	Formation du personnel	/	Décision d'affectation
	1.1.3. mise en place d'une structure d'alevinage à Nkoteng	Études de faisabilité Main-d'œuvre et matériaux	30 000 000	-Disponibilité des sites de construction -Apport de la contrepartie
	1.1.4. aménagement d'une fosse de destruction	Études de faisabilité Main-d'œuvre et matériaux	5 000 000	-Disponibilité des sites de construction -Apport de la contrepartie
	1.1.5. Construction de 02 fermes avicoles à Nkoteng de 2000 têtes : 01 à zilli et 01 à Ndoumba	Études de faisabilité Main-d'œuvre et matériaux	15 000 000	-Disponibilité des sites de construction -Apport de la contrepartie
	Dotation de 200 têtes de porcins améliorés à Ebometende			
	1.1.6. Aménagement des espaces pastoraux	Études de faisabilité	3 000 000	-Disponibilité des sites -Apport de la contrepartie
	1.1.7. Création d'un marché à bétail à Mvan	Études de faisabilité	10 000 000	-Disponibilité des sites de construction -Apport de la contrepartie
	1.1.8. Réaménagement du hangar des bouchers	Études de faisabilité	5 000 000	-Disponibilité des sites de construction -Apport de la contrepartie
	1.1.9. Réaménagement de l'abattoir et de la boucherie	Études de faisabilité Main-d'œuvre et matériaux	30 000 000	-Disponibilité des sites de construction -Apport de la contrepartie
	2.1.1. construction de 04 étang piscicoles (01 de 130000 alevins à Mengangme, 01 Doua, 01 à Avangane, 01 à Mvan)	Études de faisabilité	16 000 000	-Disponibilité des sites de construction -Apport de la contrepartie
	2.1.2. Création des bacs de multiplication d'alevins	Études de faisabilité	10 000 000	-Disponibilité des sites de construction -Apport de la contrepartie
	2.1.3. Création des champs fourragers	Main-d'œuvre et matériaux	10 000 000	-Disponibilité des sites de construction -Apport de la contrepartie
	3.1.1. Formation et encadrement des éleveurs, des aquaculteurs et des éleveurs sur les techniques modernes d'élevage	Matériels didactiques, Personnes-ressource, Accommodation financières	5 000 000	-Appui des services techniques -Définition des thématiques
	3.1.2. Organisation des campagnes de sensibilisation sur les méfaits de la divagation des animaux domestiques	Matériels didactiques, Personnes-ressource, Accommodation financières	5 000 000	-Appui des services techniques -Définition des thématiques
	3.1.3. campagne de vaccination annuelle (01 x 3)		PM	-Appui des services techniques -Définition des thématiques
TOTAL			186 000 000	

SECTEUR 3 : SANTE PUBLIQUE

PROBLEME : DIFFICULTE D'ACCES AUX SOINS DE SANTE DE QUALITE

Logique d'intervention		Indicateur objectivement vérifiable	Moyens / Sources de vérification	Suppositions / Hypothèse de réalisation
Objectif supérieur (Voir DSCE)	Les populations de toutes les régions du Cameroun jouissent d'une bonne santé favorable à leur contribution aux efforts de croissance	<ul style="list-style-type: none"> - Proportion de districts de santé consolidés ; - Ratio professionnel de santé/population (au moins 1,5 pour 1000 habitants) ; - Proportion de la population desservie par une formation sanitaire fonctionnelle située à une heure de marche (une formation sanitaire à une heure de marche pour au moins 70% de la population) ; - Dépense publique de santé par habitant. 	Enquête INS (EDS, ECAM, etc)	
Objectif global	Faciliter l'accès aux soins de santé de qualité.	<ul style="list-style-type: none"> - Proportion de personnes ayant accès aux services de santé de qualité. 	Enquête INS (EDS, ECAM, etc)	
Objectifs spécifiques	1. Augmenter la quantité d'infrastructures sanitaires et réhabiliter les infrastructures sanitaires existantes	<ul style="list-style-type: none"> - Nombre de nouveau centre de santé crée - Nombre d'infrastructures construits et équipés ; - Nombre de personnel affecté ; - ombre de campagne de sensibilisation organisé ; - Nombre de pairs éducateurs formés et recyclés ; - Nombre de femmes enceintes souffrantes avec le VIH/SIDA prises en charge ; 	Enquête INS (EDS, ECAM, etc) Les factures, les PV de réception des ouvrages	
	2.équiper suffisamment les centres de santé existants			
	3. affecter le personnel soignant en quantité et en qualité dans les infrastructures sanitaires			
	1.1. la quantité d'infrastructures sanitaires est augmentée et ceux défectueux réhabilités			
	2.1. les centres de santé existants sont suffisamment équipés			
	3.1. le personnel soignant est affecté en quantité et en qualité dans les infrastructures sanitaires			
		Moyens (intrants)	Coûts (FCFA)	Conditions préalables
Activités	1.1.1. création, Construction et équipement de 03 CSI dans la Commune de Nkoteng : 01 à Ebometende, 01 à Zilli, 01 à Ouassa-Babouté,	Études de faisabilité Construction et équipements	225 000 000	Disponibilité du site -Adhésion des populations -Disponibilités des financements
	1.1.2. construction de : CMA de Nkoteng : 03 bâtiments (01 salle de d'hospitalisation, 01 bloc opératoire, 01 logement d'astreint du médecin, 01salle VIP , 01 salle d'accouchement moderne ; case de santé de Bankeng : 01 bâtiment	Études de faisabilité Main-d'œuvre et matériaux Construction et équipements	150 000 000	-Adhésion des populations -Disponibilités des financements
	1.1.3. réhabiliter le Centre de Santé Intégré de Ndoumba	Études de faisabilité	10 000 000	-Adhésion des populations -Disponibilités des financements
	1.1.4. Construction de 02 clôtures : au CMA de Nkoteng et au CSI de Ndoumba	Études de faisabilité Main-d'œuvre et matériaux Construction	25 000 000	Disponibilité du site -Adhésion des populations -Disponibilités des financements
	1.1.5. construction de deux blocs de 04 latrines au CMA de Nkoteng, d'un bloc de 04 latrines à Saint MAXIME	Études de faisabilité Main-d'œuvre et matériaux	10 500 000	Disponibilité du site -Adhésion des populations -Disponibilités des

Logique d'intervention		Indicateur objectivement vérifiable	Moyens / Sources de vérification	Suppositions / Hypothèse de réalisation
				financements
	1.1.6. construction De deux points d'eau : 01 à bons soins, 01 à Saint MAXIME	Main-d'œuvre et matériaux	16 000 000	Disponibilité du site -Adhésion des populations -Disponibilités des financements
	3.1.1. acquisition de .. lits d'hospitalisation : 15 au CMA, 25 à Bons soins, 05 à la case de santé de Bankeng	Études de faisabilité Recensement des besoins et distribution suivant les besoins de chaque centre	2 250 000	Appui des partenaires de développement -Mobilisation de la quote-part
	acquisition de 10 berceaux au CMA	Études de faisabilité Recensement des besoins et distribution suivant les besoins	1 500 000	Appui des partenaires de développement -Mobilisation de la quote-part
	Acquisition de tables d'accouchement :	Études de faisabilité Recensement des besoins et distribution suivant les besoins de chaque centre	5 000 000	Appui des partenaires de développement -Mobilisation de la quote-part
	acquisition du matériel médical : - CMA : 01 incinérateur, 01 groupe électrogène, 01 photothérapie, réhabilitation du système d'électricité 02 table de bureau, 03 panneaux solaires ;une couveuse, une boîte d'oxygène - BONS SOINS : 02 tables d'accouchement, 01 table de petite chirurgie, 01 échographe, 01 appareil de radiographie, 02 boîtes d'accouchement, 01 boîte de curetage, 01 pèse personne, 01 pèse bébé, 02 boîtes de petite chirurgie, 01 pharmacie locale, 01 caisse locale ;	Études de faisabilité Recensement des besoins et distribution suivant les besoins de chaque centre	200 000 000	Appui des partenaires de développement -Mobilisation de la quote-part
	Approvisionner le CSI de Ndoumba en matériel médical et en médicaments	Études de faisabilité Recensement des besoins et distribution suivant les besoins de chaque centre	5 000 000	Appui des partenaires de développement -Mobilisation de la quote-part
	3.1.1. Affecter le personnel soignant dans les infrastructures sanitaires existantes : CMA : 05 infirmiers, 05 aides-soignants, 03 laborantins ; CSI NDOUMBA : 03 infirmiers		PM	
	TOTAL		650250000	

SECTEUR 4 : TRAVAUX PUBLICS

PROBLEME : Mauvais état du réseau routier communal

Logique d'intervention		Indicateur objectivement vérifiable	Moyens / Sources de vérification	Suppositions / Hypothèse de réalisation
Objectif supérieur (Voir DSCE)	Assurer la pérennité du patrimoine infrastructurel de l'Etat	Niveau de service (indicateur composite) par type d'infrastructures incluant ouvrages et services de gestion.	Enquête INS (EDS, ECAM, etc)	
Objectif global	Désenclaver les zones de la Commune encore enclavées	Pourcentage de route reprofilée	Enquête INS (EDS, ECAM, etc)	
Objectifs	1. sécuriser le tronçon routier communal de	- Nombre de panneaux de	Enquête INS (EDS,	

Logique d'intervention		Indicateur objectivement vérifiable	Moyens / Sources de vérification	Suppositions / Hypothèse de réalisation
spécifiques	2. entretenir le réseau routier communal	signalisation ; - Tronçon reprofilé ; - Nombre de ponceaux construits ; - Nombre d'aires de stationnement des camions ; - Nombre de dos d'ânes ;	ECAM, etc)	
Résultats	1.1. la sécurité est renforcée sur le tronçon routier communal			
	2.1. l'ensemble du réseau routier communal est entretenu			
Activités		Moyens (intrants)	Coûts (FCFA)	Conditions préalables
	1.1.1. Construction des panneaux signalisation le long des différents tronçons routiers: - Carrefour N km; - NYOBO-Elap 8km; - Limite champs de canne-Kombo - Nkolessong-bordSanaga(Mebolo) 7,5 km - doumba-camp Ndoumba 8km ; - Avangane-Bankeng 7,5 km; - Sous –préfecture-carrefour hopital baptiste 1,3km ; - Carrefour Yougouda-bordsanaga 2,4km ;	Études de faisabilité	PM	-Après étude de faisabilité, -Bien définir chaque itinéraire -Élaboration des schémas d'itinéraires, -Étude des sols pour des ouvrages à construire, -Établissement des plans des ouvrages -Élaboration des devis estimatifs et quantitatifs
	1.1.2. construction des dos d'ânes à l'entrée de chaque école, le long de la nationale n°1	Études de faisabilité	PM	-Après étude de faisabilité, -Bien définir chaque itinéraire -Élaboration des schémas d'itinéraires, -Étude des sols pour des ouvrages à construire, -Établissement des plans des ouvrages -Élaboration des devis estimatifs et quantitatifs
	2.1.1. rehabilitation des axes : - Limite champs de canne-Kombo - Nkolessong-bordSanaga(Mebolo) 7,5m - doumba-camp Ndoumba 8km ; - Meboe-Ouassa-babouté –Nyombo-OKAKSANG 8KM ; - Temple-camp nouveau-camp martin- carrefour lycée (4,5km) carrefour Meboe-Ekang sur 16 km ; chefferie-niombo :14km - - Meyosso-eboutenir sur 08km ; usine-simbane sur 17 km - Meguine-otto-meyosso 2- bissang 18 km	Études de faisabilité	-29 000 000 - 23 000 000 - 24 000 000 - 140 000 000 - 14 000 000 - 48 000 000 - 42 000 000 - 24 000 000 - 50 000 000 - 94 000 000	-Après étude de faisabilité, -Bien définir chaque itinéraire -Élaboration des schémas d'itinéraires, -Étude des sols pour des ouvrages à construire, -Établissement des plans des ouvrages -Élaboration des devis estimatifs et quantitatifs
	- réhabilitation les piste de Bkoadi sur 3km ;	Études de faisabilité	20 000 000	-Établissement des plans des ouvrages -Élaboration des devis estimatifs et quantitatifs
	remplacement de la buse défectueuse sur la rivière Niombo ; -	Études de faisabilité	20 000 000	-Établissement des plans des ouvrages -Élaboration des devis estimatifs et quantitatifs
	construction d'un pont définitif sur la rivière Egangassa en matériaux définitif	Études de faisabilité	160 000 000	-Établissement des plans des ouvrages -Élaboration des devis estimatifs et quantitatifs
	aménagement de la route avangane-bankeng-sanaga	Études de faisabilité	50 000 000	-Après étude de faisabilité, -Bien définir chaque itinéraire -Élaboration des schémas d'itinéraires,

Logique d'intervention		Indicateur objectivement vérifiable	Moyens / Sources de vérification	Suppositions / Hypothèse de réalisation
				-Étude des sols pour des ouvrages à construire, -Établissement des plans des ouvrages -Élaboration des devis estimatifs et quantitatifs
	TOTAL		738 000 000	

SECTEUR 5 : EDUCATION DE BASE

PROBLEME : Difficulté d'accès à l'éducation de base de qualité

Logique d'intervention		Indicateur objectivement vérifiable	Moyens / Sources de vérification	Suppositions / Hypothèse de réalisation
Objectif supérieur (Voir DSCE)	Améliorer l'accès et l'équité dans l'éducation de base	<ul style="list-style-type: none"> - Taux d'admission (au moins 50% d'augmentation) ; - Taux Brut de scolarisation (TBS); - Indice de parité (fille /garçon) au moins 5% d'augmentation) ; - Taux de couverture. 	Enquête INS (EDS, ECAM, etc)	
Objectif global	Faciliter l'accès à une éducation de base de qualité	<ul style="list-style-type: none"> - Pourcentage d'enfants ayant accès à un établissement scolaire dans la Commune de Nkoteng ; - Nombre d'enfants dans une salle de classe. 	Enquête INS (EDS, ECAM, etc)	
Objectifs spécifiques	1. créer et construire des écoles primaires et maternelles	<ul style="list-style-type: none"> - Nombre de salle de classe construit ; - Nombre d'équipement acquis ; - Nombre d'enseignants affectés ; - Nombre de plaidoyer fait. 	Enquête INS (EDS, ECAM, etc)	
	2.équiper les écoles primaires et maternelles			
	3. affecter Enseignants qualifiés			
Résultats	1.1. les infrastructures de l'éducation de base sont construites	<ul style="list-style-type: none"> - Nombre d'infrastructures de l'éducation de base construits ; - Nombre d'équipement acquis ; - Nombre d'enseignants affectés ; 	Enquête INS (EDS, ECAM, etc)	
	2.1. les infrastructures de l'éducation de base sont équipées			
	3.1. au moins ...enseignants sont affectés			
		Moyens (intrants)	Coûts (FCFA)	Conditions préalables
Activités	1.1.1. construction de 36 salles de classes : 01à l'école maternelle de Nkoteng ville, 01à l'école maternelle du quartier administratif, 01à l'école maternelle du quartier haoussa, 01 à l'école maternelle Bilingue de Nkoteng ; 01 à l'école maternelle d'Adom ; 01 à l'école maternelle de la CAMSUCO ;01 à l'école maternelle de Mbazoa; 01 à l'école publique de Nkoteng ville 1-A ; 02 à l'école publique de Nkoteng ville groupe II ; 01 à l'école publique d'Adom ; 02 à l'école publique du quartier Haoussa ;01 à l'école maternelle d'Eometende ;01 à l'école publique de zilli ;01 à l'école publique de Ouassa-Babouté ;01 à l'école publique de Meboe ;01 à l'école publique de Meyosso (kombo°.) ; 01 à l'école	Main-d'œuvre et matériaux	756 000 000	Établissement des plans des ouvrages Élaboration des devis estimatifs et quantitatifs après étude de faisabilité

Logique d'intervention	Indicateur objectivement vérifiable	Moyens / Sources de vérification	Suppositions / Hypothèse de réalisation
publique de Mbazoa			
1.1.2. construction de 08 points d'eau équipés à pompes à motricité humaine dans les écoles : 01 à l'école maternelle de Nkoteng ville ; 01 à l'école maternelle du quartier administratif ; 01 à l'école maternelle du quartier haoussa ; 01 à l'école maternelle Bilingue de Nkoteng ; 01 à l'école publique Bilingue de Nkoteng ; 01 à l'école publique de Nkoteng ville 1-A ; 01 à l'école publique d'Adom ; 01 à l'école publique du quartier Haoussa.	Main-d'œuvre et matériaux	68 000 000	Établissement des plans des ouvrages Élaboration des devis estimatifs et quantitatifs après étude de faisabilité
1.1.3. construction de 14 clôtures autour des écoles : 01 à école maternelle de Nkoteng ville, 01 à l'école maternelle publique de Camuco ; , 01 à l'école maternelle Bilingue de Nkoteng ; à l'école publique de Nkoteng ville 1-A ; 01 à l'école publique de Nkoteng ville IB ; 01 à l'école maternelle d'Adom ; 01 à l'école publique d'Adom ; 01 à l'école publique d'Adom ; 01 à l'école publique du quartier Haoussa ; 01 à l'école publique de Nkoteng village, 01 à l'école publique de Zilli ; 01 à l'école publique de Ndoumba ; 01 à l'école publique de Bankeng ; 01 à l'école publique de Meboé ; 01 à l'école publique de aoussa -Babouté	Main-d'œuvre et matériaux	63 000 000	Établissement des plans des ouvrages Élaboration des devis estimatifs et quantitatifs après étude de faisabilité
1.1.4. construction de 07 blocs administratifs dans les écoles : 01 à l'école maternelle de Nkoteng ville ; 01 à l'école maternelle du quartier haoussa ; 01 à l'école publique de Nkoteng ville 1-A ; 01 à l'école publique de Nkoteng ville IB ; 01 à l'école publique de Nkoteng ville groupe II ; 01 à l'école publique d'Ebometende ; 01 à l'école publique de Meboé	Études de faisabilité Main-d'œuvre et matériaux	175 000 000	Élaboration des devis estimatifs et quantitatifs après étude de faisabilité
1.1.5. construction de 16 logements d'astreint pour les enseignants : 05 à l'école maternelle de Nkoteng ville ; 02 à l'école publique d'Adom ; 03 à l'école publique du quartier Haoussa ; 02 à l'école publique de Nkoteng village ; 02 à l'école publique de Meyosso (kombo) ; 02 à l'école publique de Meboé		400 000 000	Élaboration des devis estimatifs et quantitatifs après étude de faisabilité
1.1.6. construction d'une borne fontaine à l'école publique de Nkoteng ville groupe II	Études de faisabilité Main-d'œuvre et matériaux	5 000 000	Élaboration des devis estimatifs et quantitatifs après étude de faisabilité
1.1.7. aménagement de. 03 salles d'informatiques dans les écoles : 01 à l'école publique de Nkoteng ville 1-A, 01 à l'école maternelle d'Adom ; 01 à l'école publique de Ndoumba	Études de faisabilité Main-d'œuvre et matériaux	45 000 000	Élaboration des devis estimatifs et quantitatifs après étude de faisabilité
1.1.8. construction de 32 latrines dans les écoles : 02 à l'école maternelle Bilingue de Nkoteng ; 04 à l'école publique de Nkoteng ville IB ; 02 à l'école publique de Nkoteng ville groupe II ; 04 au CES du Camp Nangah ; 06 au Lycée Bilingue de Nkoteng ; 01 à l'école publique de Zilli, 02 à l'école publique de Kombo ; 02 à l'école publique d'Ebometende ; 02 à Meboé ; 04 à aoussa -Babouté	Main-d'œuvre et matériaux	12 800 000	Établissement des plans des ouvrages Élaboration des devis estimatifs et quantitatifs après étude de faisabilité
1.1.9. réhabilitation de 5 bâtiments dans les écoles : 01 à l'école maternelle publique de Camuco ; 02 à Bankeng ; 02 à Meboé	Main-d'œuvre et matériaux Études de faisabilité	10 000 000	Établissement des plans des ouvrages Élaboration des devis estimatifs et quantitatifs après étude de faisabilité
1.1.10. construction et équipement de 02 bibliothèques dans les écoles	Main-d'œuvre et matériaux Études de faisabilité	30 000 000	Établissement des plans des ouvrages Élaboration des devis estimatifs et quantitatifs après étude de faisabilité
1.1.11. construction et équipement d'une cantine scolaire à l'école publique de Nkoteng ville IB ;	Main-d'œuvre et matériaux Études de faisabilité	5 000 000	Établissement des plans des ouvrages Élaboration des devis

Logique d'intervention		Indicateur objectivement vérifiable	Moyens / Sources de vérification	Suppositions / Hypothèse de réalisation
				estimatifs et quantitatifs après étude de faisabilité
	1.1.12. aménagement de 05 aires de jeux : 01à l'école publique Bilingue de Nkoteng ; 01à l'école maternelle de Nkoteng ville ; 01 à l'école maternelle publique de Camuco ; 01 à l'école maternelle Bilingue de Nkoteng ;01 à l'école publique de Nkoteng ville 1-A	Main-d'œuvre et matériaux Études de faisabilité	10 000 000	Établissement des plans des ouvrages Élaboration des devis estimatifs et quantitatifs après étude de faisabilité
	2.1.1. Acquisition de 1146 tables bancs dans les écoles : <i>10 de (2mx1m) 01à l'école maternelle du quartier administratif, 100 tables –bancs à l'école publique Bilingue de Nkoteng ; 236 à l'école publique de Nkoteng ville 1-A ; 200 à l'école publique de Nkoteng ville IB ; 150 à l'école publique de Nkoteng ville groupe II ; 200 à l'école publique d'Adom ; 260 à l'école publique du quartier administratif ; 60 à l'école publique d'Ebometende</i>	fabrication et dotation des tables-bancs	68 760 000	Établissement des plans des ouvrages Élaboration des devis estimatifs et quantitatifs après étude de faisabilité
	2.1.2.équipement de 30 ordinateurs dans 03 salles d'informatique : <i>10 à l'école publique de Nkoteng, 10 à l'école publique de Ndoumba et 05 à l'école maternelle d'Adom</i>	Acquisition et dotation des ordinateurs	45 000 000	Établissement des plans des ouvrages Élaboration des devis estimatifs et quantitatifs après étude de faisabilité
	2.1.3. appui en équipement didactique dans 06 écoles : <i>école maternelle publique de Camuco ; école maternelle du quartier haoussa ; à l'école maternelle d'Adom à l'école publique de Nkoteng ville IB ; à l'école publique de Ndoumba ; à l'école publique de ,aouassa –Babouté</i>	Acquisition et dotation des équipements didactiques	1 500 000	Établissement des plans des ouvrages Élaboration des devis estimatifs et quantitatifs après étude de faisabilité
	2.1.4. acquisition de 20 chaisettes et 05 tables à l'école maternelle d'Adom ;		150 000	Établissement des plans des ouvrages Élaboration des devis estimatifs et quantitatifs après étude de faisabilité
	2.1.5. acquisition d'un site pour l'école : <i>01 à l'école publique de Nkoteng ville IB</i>		PM	Établissement des plans des ouvrages Élaboration des devis estimatifs et quantitatifs après étude de faisabilité
	2.1.6. renforcement du paquet minimum à l'école publique Bilingue de Nkoteng		PM	Établissement des plans des ouvrages Élaboration des devis estimatifs et quantitatifs après étude de faisabilité
	2.1.6.électrification de l'école maternelle d'Adom		/PM	Établissement des plans des ouvrages Élaboration des devis estimatifs et quantitatifs après étude de faisabilité
	3.1.1.affectation de 31 enseignants qualifiés dans les écoles : <i>03 à l'école maternelle du quartier administratif ; 02 à l'école maternelle Bilingue de Nkoteng ; 04 01 à l'école maternelle d'Adom ; 03 à l'école publique Bilingue de Nkoteng ; 06 à l'école publique de Nkoteng ville 1-A ; 05 à l'école publique de Nkoteng ville IB ; 04 à l'école publique de Nkoteng ville groupe II ;02 à l'école publique de Nkoteng village ; 02 à l'école publique de</i>	Formation et affectation	PM	Accord de la hiérarchie

Logique d'intervention		Indicateur objectivement vérifiable	Moyens / Sources de vérification	Suppositions / Hypothèse de réalisation
	<i>Ndoumba ; 02 à l'école publique de Bankeng ; 03 à l'école publique de Zilli ; 02 à l'école publique d'Ebometende</i>			
	TOTAL		125 410 000	

SECTEUR 6 : ENSEIGNEMENTS SECONDAIRES

PROBLEME : Difficulté d'accès à l'enseignement secondaire de qualité

Logique d'intervention		Indicateur objectivement vérifiable	Moyens / Sources de vérification	Suppositions / Hypothèse de réalisation
Objectif supérieur (Voir DSCE)	Améliorer l'accès et l'équité dans l'enseignement secondaire	<ul style="list-style-type: none"> - Taux d'admission (au moins 50% d'augmentation ; - Taux Brut de scolarisation (TBS); - Indice de parité (fille /garçon) au moins 5% d'augmentation) ; - Taux de couverture. 	Enquête INS (EDS, ECAM, etc)	Établissement des plans des ouvrages Élaboration des devis estimatifs et quantitatifs après étude de faisabilité
Objectif global	Faciliter l'accès à l'enseignement secondaire	- Pourcentage d'élèves ayant accès à l'enseignement secondaire	Enquête INS (EDS, ECAM, etc)	Établissement des plans des ouvrages Élaboration des devis estimatifs et quantitatifs après étude de faisabilité
Objectifs spécifiques	1. Construire et équiper les infrastructures de l'enseignement secondaire dans l'étendue de la Commune	<ul style="list-style-type: none"> - Nombre d'infrastructures scolaires du secondaire sont construits et équipé ; - Nombre de personnel enseignant affectés. 	Enquête INS (EDS, ECAM, etc)	Établissement des plans des ouvrages Élaboration des devis estimatifs et quantitatifs après étude de faisabilité
	2. affecter le personnel enseignant dans les établissements scolaires			Établissement des plans des ouvrages Élaboration des devis estimatifs et quantitatifs après étude de faisabilité
Résultats	1.1. les infrastructures scolaires sont construites dans l'enseignement secondaire	<ul style="list-style-type: none"> - Nombre d'infrastructures scolaires du secondaire sont construits et équipé ; - Nombre de personnel enseignant affectés 	Enquête INS (EDS, ECAM, etc)	Établissement des plans des ouvrages Élaboration des devis estimatifs et quantitatifs après étude de faisabilité
	2.1. au moins enseignants qualifiés sont affectés			Établissement des plans des ouvrages Élaboration des devis estimatifs et quantitatifs après étude de faisabilité
		Moyens (intrants)	Coûts (FCFA)	Conditions préalables
Activités	1.1.1. construction de 02 clôtures autour des écoles : 01 au CES DU Camp Nangah ; 01 au Lycée Bilingue de Nkoteng	Main-d'œuvre et matériaux	30 000 000	Disponibilité de financement
	construction de 16 salles de classes 08 au Lycée Bilingue de Nkoteng ; 04 au Lycée Technique de Nkoteng ; 04 au CES du camp Nangah	Main-d'œuvre et matériaux	144 000 000	Disponibilité de financement
	construction de 03 forages dans les écoles : 01 au CES du Camp Nangah ; au Lycée Bilingue de Nkoteng ; 01 au Lycée Bilingue de Nkoteng ; 01 au Lycée Technique de Nkoteng	Main-d'œuvre et matériaux	24 000 000	Disponibilité de financement
	construction de 02 blocs administratif dans les établissements scolaires : 01 au CES du Camp Nangah ; 01 au Lycée Bilingue de Nkoteng	Études de faisabilité Main-d'œuvre et matériaux	8 000 000	Disponibilité du site, des financements et de la contrepartie
	Construction de 02 infirmerie : 01 au lycée technique, 01 au lycée bilingue	Études de faisabilité Main-d'œuvre et matériaux	7 000 000	Disponibilité du site, des financements et de la contrepartie
	construction de 03 logements d'astreints au CES du Camp	Études de faisabilité	75 000 000	Disponibilité du site, des financements et de

Logique d'intervention		Indicateur objectivement vérifiable	Moyens / Sources de vérification	Suppositions / Hypothèse de réalisation
	Nangah	Main-d'œuvre et matériaux		la contrepartie
	Aménagement de 02 aires de jeux : 01 au lycée technique, 01 au lycée bilingue		5 000 000	
	construction et équipement d'une salle informatique au CES du Camp Nangah	Études de faisabilité Main-d'œuvre et matériaux	15 000 000	Disponibilité du site, des financements et de la contrepartie
	construction et équipement d'une cantine scolaire au CES du Camp Nangah	Études de faisabilité Main-d'œuvre et matériaux	5 000 000	
	construction et équipement d'une bibliothèque au CES du Camp Nangah	Études de faisabilité	15 000 000	Disponibilité du site, des financements et de la contrepartie
	construction et équipement de deux laboratoires : 01 au CES du Camp Nangah ; au Lycée Bilingue de Nkoteng	Études de faisabilité Main-d'œuvre et matériaux	30 000 000	
	aménagement et équipement d'un atelier froid et climatisation au Lycée Technique de Nkoteng	Études de faisabilité Main-d'œuvre et matériaux	10 000 000	Disponibilité du site, des financements et de la contrepartie
	aménagement et équipement d'un atelier ESF au Lycée Technique de Nkoteng	Études de faisabilité Main-d'œuvre et matériaux	10 000 000	Disponibilité du site, des financements et de la contrepartie
	réhabilitation du point d'eau de la SAR/SM de Nkoteng	Études de faisabilité Main-d'œuvre et matériaux	5 000 000	
	aménagement de deux salles de professeur : 01 au CES du Camp Nangah ; 01 au Lycée Bilingue de Nkoteng ; 01 au lycée technique ;	Études de faisabilité Main-d'œuvre et matériaux	13 500 000	Disponibilité du site, des financements et de la contrepartie
	réfection de la machine à bois de la SAR SM DE NKOTENG	Études de faisabilité Main-d'œuvre et matériaux	/	Disponibilité de financement
	finalisation de la construction du CETIC de Ndoumba	Études de faisabilité Main-d'œuvre et matériaux	/	Disponibilité de financement
	installation d'une sonnerie : au CES du Camp Nangah	Études de faisabilité Main-d'œuvre et matériaux	/	Disponibilité de financement
	acquisition de 510 tables-bancs : 50 au CES du Camp Nangah ; 140 au Lycée Bilingue de Nkoteng ; 300 au Lycée Technique de Nkoteng ; 20 à la SAR/SM de Nkoteng	Fabrication et dotation	30 600 000	Disponibilité de financement
	appui en matériel de reprographie : (01 photocopieur, 02 imprimantes) au Lycée Bilingue de Nkoteng ; 01 photocopieur, 01 imprimante au CES Camp Nangah	Acquisition et dotation du matériel de reprographie	2 500 000	Disponibilité de financement
	appui en matériel informatique : 01 au Lycée Bilingue de Nkoteng	Acquisition et dotation du matériel informatique	5 000 000	Disponibilité de financement
	2.1.1. affectation de 44 personnels enseignants : 06 personnels (01 en espagnol, 01 en allemand, 01 en anglais, 01 en mathématiques, 01 en informatique, 01 conseiller d'orientation) au CES du Camp Nangah ; 16 personnels (02 en anglais, 03 en français, 04 en mathématique, 02 en informatique, 02 en espagnol, 01 en allemand ; 02 en philosophie) au Lycée Bilingue de Nkoteng ; 22 dont (4 en génie civil, 02 en comptabilité, 03 en électrotechnique, 02 en informatique, 04 en français, 01 en droit, 02 en histoire et géographie, 02 en mathématique, 02 en Economie	Formation et affectation	PM	Accord de la hiérarchie

Logique d'intervention		Indicateur objectivement vérifiable	Moyens / Sources de vérification	Suppositions / Hypothèse de réalisation
	<i>Sociale et familiale) au Lycée Technique de Nkoteng</i>			
	TOTAL		434 600 000	

SECTEUR 7 : EAU ET ENERGIE (sous-secteur EAU)

PROBLEME : Difficulté d'accès à l'eau potable

Logique d'intervention		Indicateur objectivement vérifiable	Moyens / Sources de vérification	Suppositions / Hypothèse de réalisation
Objectif supérieur (Voir DSCE)	Développer les infrastructures hydrauliques	% des ménages ayant accès à l'eau potable.	Forages, puits et sources construits.	Les populations, l'Etat et les bailleurs de fonds appuient les activités principales de la Commune.
Objectif global	Faciliter l'accès des populations à l'eau potable,	% de la population ayant accès à l'eau potable	Enquêtes ménages, rapport d'activité des sectoriels.	Les populations, l'Etat et les bailleurs de fonds appuient les activités principales de la Commune.
Objectifs spécifiques	1. améliorer l'offre en eau potable	- Nombre de forages, puits et sources construits/réhabilités ;	- enquêtes ménages, rapport d'activité des sectoriels.	Les populations, l'Etat et les bailleurs de fonds appuient les activités principales de la Commune.
	2. améliorer la qualité de l'eau			
	3.			
Résultats	1.1. les infrastructures hydrauliques sont construits et réhabilités dans la Commune de Nkoteng	- Nombre de forages, puits et sources construits/réhabilités ;	- enquêtes ménages, rapport d'activité des sectoriels.	Les populations, l'Etat et les bailleurs de fonds appuient les activités principales de la Commune.
	2.1. les infrastructures hydrauliques construites sont positives			
		Moyens (intrants)	Coûts (FCFA)	Conditions préalables
Activités	1.1.1. construction de 09 forages positifs équipés de pompes à motricité humaines (01 à Mendjui,	Main-d'œuvre et matériaux	76 500 000	Études techniques préalables et disponibilité des fonds
	1.1.2. aménagement de 04 sources (niombo Avangane , ebometende, zilli)	Études de faisabilité	16 000 000	Études techniques préalables et disponibilité des fonds
	1.1.3. Réhabilitation de forages endommagés : meboe : 01 ; ndoumba 02 (à l'école et à Yassamba et à Ndoumb, meboe : 01 ; meyosso : 01	Main-d'œuvre et matériaux	5 000 000	Études techniques préalables et disponibilité des fonds
	2.1.1. Assainissement et potabilisation de l'eau du forage : Nkoteng village, avangane	Main-d'œuvre et matériaux	1 000 000	Études techniques préalables et disponibilité des fonds
	2.1.2. Création et renforcement des capacités des comités de gestion	Matériels didactiques, Personnes-ressource, Accommodation (per diem)	19 000 000	-Implication des autorités compétentes -Appui des partenaires
	TOTAL		117 500 000	

SECTEUR 8 : EAU ET ENERGIE (sous –secteur : ENERGIE)

PROBLEME : insuffisance d’approvisionnement en eau

Logique d'intervention		Indicateur objectivement vérifiable	Moyens / Sources de vérification	Suppositions / Hypothèse de réalisation
Objectif supérieur (Voir DSCE)	Développer les infrastructures énergétiques.	% des ménages ayant accès à l'énergie électrique.	Présence des compteurs électriques dans les ménages.	Les populations, l'Etat et les bailleurs de fonds appuient les activités principales de la Commune.
Objectif global	Faciliter l'accès des populations à l'énergie électrique et aux produits pétroliers.	% de la population ayant accès à l'énergie électrique et aux produits pétroliers.	enquêtes ménages, rapport d'activité des sectoriels.	Les populations, l'Etat et les bailleurs de fonds appuient les activités principales de la Commune.
Objectifs spécifiques	1. étendre et connecter le réseau électrique dans toute la Commune de Nkoteng 2. faire un plaidoyer pour l'amélioration de la qualité de l'énergie électrique fournie	- Nombre de villages électrifiés ;	- enquêtes ménages, rapport d'activité des sectoriels..	Les populations, l'Etat et les bailleurs de fonds appuient les activités principales de la Commune.
Résultats	1.1. le réseau électrique est étendu et connecté au réseau ENEO 2.1.le plaidoyer pour l'amélioration de la fourniture en énergie électrique est fait	- Nombre de villages électrifiés ;	- enquêtes ménages, rapport d'activité des sectoriels..	Les populations, l'Etat et les bailleurs de fonds appuient les activités principales de la Commune.
		Moyens (intrants)	Coûts (FCFA)	Conditions préalables
Activités	1.1.1. extension du réseau électrique BT monophasé sur 51 km: - carrefour avangane-carrefour coron-bac BT monophasé sur 12 km ; messeng BT monophasé sur 5 km, ndoumba : école-camp Ndoumba sur 3 BT monophasé km ; meyosso BT monophasé sur 5 km ; mvan sur	Études de faisabilité	400 000 000	-Études techniques préalables en vue de déterminer le coût -Disponibilité des fonds
	1.1.2. Installation de 07 mini champs solaire de 14 panneaux de 180wc dans les villages niombo, Ouassa-babouté, ebometende, mengangme	Etude de faisabilité	254 800 000	-Études techniques préalables en vue de déterminer le coût -Disponibilité des fonds
	1.1.3. extension du réseau électrique en ligne triphasée : Nkoteng village-zilli sur 3km - Nkolboutou-bikolo BT triphasée sur 5 km	Études de faisabilité	150 000 000	-Études techniques préalables en vue de déterminer le coût -Disponibilité des fonds
	1.1.4. réhabiliter 02 transformateurs : Ndoumba école et mengangme devant la chefferie	Études de faisabilité	200 000 000	-Études techniques préalables en vue de déterminer le coût -Disponibilité des fonds
	2.1.1. mener un plaidoyer auprès des autorités compétentes pour l'amélioration de la qualité de l'énergie électrique fournie	Rédaction du plaidoyer	PM	
	TOTAL		1 004 000 000	

SECTEUR 9 : JEUNESSE ET EDUCATION CIVIQUE

PROBLEME : Difficulté d'encadrement des jeunes

Logique d'intervention		Indicateur objectivement vérifiable	Moyens / Sources de vérification	Suppositions / Hypothèse de réalisation
Objectif supérieur (Voir DSCE)	Augmenter l'offre et la qualité de la formation et de l'encadrement des jeunes	Nombre de jeunes formé et encadré	Enquête INS (EDS, ECAM, etc)	-Études techniques préalables en vue de déterminer le coût -Disponibilité des fonds
Objectif global	Améliorer les activités de jeunesse et d'animation	Nombre de jeunes non oisifs	Enquête INS (EDS, ECAM, etc)	-Études techniques préalables en vue de déterminer le coût -Disponibilité des fonds
Objectifs spécifiques	1. faciliter l'insertion de 50 jeunes dans les activités du PAJER-U	- Nombre de jeunes insérés dans un programme ;	Enquête INS (EDS, ECAM, etc)	-Études techniques préalables en vue de déterminer le coût -Disponibilité des fonds
	2. encourager 50 jeune de Nkoteng à l'identification et à l'élaboration d'une AGR /microprojets	- Nombre de jeunes ayant bénéficié d'une formation en AGR ;		
	3. donner aux jeunes un cadre d'épanouissement	- Nombre de centre construit ;		
Résultats	1.1. au moins 50 jeunes sont identifiés et inscrits dans les programmes d'insertion des jeunes	- Nombre de jeunes insérés dans un programme ;	□ Enquête INS (EDS, ECAM, etc)	-Études techniques préalables en vue de déterminer le coût -Disponibilité des fonds
	2.1. Au moins 50 jeunes sont formés au montage des AGR/microprojets	- Nombre de jeunes ayant bénéficié d'une formation en AGR ;		
	3.1. les infrastructures d'animation des jeunes sont construits et équipés ;	- Nombre de centre construit ;		
		Moyens (intrants)	Coûts (FCFA)	Conditions préalables
Activités	1.1 .1.Identification et inscription les 50 jeunes dans les programmes d'insertion des jeunes ;	Matériels didactiques, Personnes-ressource	50 000 000	-Liste exhaustive des associations légalisées -Dossier d'accès au crédit bancable
	1.1.2. Inscription de 50 jeunes dans le PAJER-U et le PAIJA	Études de faisabilité	50 000 000	-Liste exhaustive des associations légalisées -Dossier d'accès au crédit bancable
	SOUS TOTAL		100 000 000	
	2.1.1. Formation et montage des jeunes à l'identification d'une AGR ;	Matériels didactiques, Personnes-ressource, Accommodation	40 000 000	-Implication des autorités -Disponibilité des encadreurs techniques
	2.1.2. Accompagnement de 50 jeunes à l'élaboration et réalisation d'une AGR /microprojets ;	Études de faisabilité	100 000 000	-Liste exhaustive des associations légalisées -Dossier d'accès au crédit bancable
	SOUS TOTAL 2		140 000 000	
	3.1.1. Construction et équipement de la Délégation d'Arrondissement de la jeunesse d'un centre de Nkoteng	Études de faisabilité Main-d'œuvre et matériaux	200 000 000	Disponibilité du site
	3.1.2. création des infrastructures sportives dans toute la Commune de Nkoteng		600 000 000	
	3.1.3. organisation des campagnes d'éducation civique .	Formation et affectation des encadreurs	50 000 000	Accord de la hiérarchie
	3.1.4. appui et accompagnement des activités du CNJC		400 000 000	
	3.1.5. APPUI à l'organisation de la fête de la jeunesse		400 000 000	
	SOUS TOTAL		200 000 000	
	TOTAL		1 690 000 000	

SECTEUR 10 : SPORTS ET EDUCATION PHYSIQUE

PROBLEME : Difficulté d'accès aux infrastructures sportives de qualité

Logique d'intervention		Indicateur objectivement vérifiable	Moyens / Sources de vérification	Suppositions / Hypothèse de réalisation
Objectif supérieur (Voir DSCE)	Développer les infrastructures sportives pour contribuer à la création d'un espace économique intégré et viable	- % de la population ayant accès aux infrastructures sportives	Enquête INS (EDS, ECAM, etc)	-Études techniques préalables en vue de déterminer le coût -Disponibilité des fonds
Objectif global	Promouvoir les activités sportives	Nombre de personnes bénéficiant d'un accès facile aux activités sportives	Enquête ménages, rapport d'activités sectoriels	-Études techniques préalables en vue de déterminer le coût -Disponibilité des fonds
Objectifs spécifiques	1. construire les infrastructures et équipement sportif publics dans la Commune de Nkoteng	Nombre d'infrastructures et équipement sportifs publics construits	rapport d'activités, sectoriels	-Études techniques préalables en vue de déterminer le coût -Disponibilité des fonds
	2. construire les infrastructures d'encadrement sportif dans la Commune de Nkoteng	Nombre d'infrastructures d'encadrement sportif construits	rapport d'activités, sectoriels	-Études techniques préalables en vue de déterminer le coût -Disponibilité des fonds
	3. affecter encadreurs sportifs	Nombre d'encadreurs affectés	rapport d'activités, sectoriels	-Études techniques préalables en vue de déterminer le coût -Disponibilité des fonds
Résultats	1.1. les infrastructures et équipements sportifs publics sont construits et équipés dans la Commune de Nkoteng	Nombre d'infrastructures et équipements sportifs publics construits	rapport d'activités, sectoriels	-Études techniques préalables en vue de déterminer le coût -Disponibilité des fonds
	2.1..trois encadreurs sportifs sont affectés dans la Commune de Nkoteng	Nombre d'encadreurs affectés	rapport d'activités, sectoriels	-Études techniques préalables en vue de déterminer le coût -Disponibilité des fonds
		Moyens (intrants)	Coûts (FCFA)	Conditions préalables
Activités	1.1.1.1. Réhabilitation des aires de jeux dans les villages de la Commune de Nkoteng	Études de faisabilité	150 000 000	Le site doit être facilement accessible au population (au centre-ville)
	1.1.2. Création et construction d'un centre de formation sportive	Études de faisabilité	200 000 000	-Études techniques préalables en vue de déterminer le coût -Disponibilité des fonds
	1.1.3. construction d'un complexe sportif dans la ville de Nkoteng	Études de faisabilité Main-d'œuvre et matériaux	500 000 000	-Études techniques préalables en vue de déterminer le coût -Disponibilité des fonds
	1.1.2. Construction de la Délégation de Nkoteng	Études de faisabilité Main-d'œuvre et matériaux	50 000 000	-Études techniques préalables en vue de déterminer le coût -Disponibilité des fonds
	Sous total 1		700 000 000	-Études techniques préalables en vue de déterminer le coût -Disponibilité des fonds
	2.1.1. Affecter encadreurs sportifs dans la Commune de Nkoteng	Études de faisabilité	/100 000 000	-Études techniques préalables en vue de déterminer le coût -Disponibilité des fonds
	2.1.2Aménagement du stade municipal et construction d'une tribune d'une capacité de 500 places		150 000 000	-Études techniques préalables en vue de déterminer le coût -Disponibilité des fonds

Logique d'intervention		Indicateur objectivement vérifiable	Moyens / Sources de vérification	Suppositions / Hypothèse de réalisation
	2.1.3. recensement et appui aux associations sportives		100 000 000	-Études techniques préalables en vue de déterminer le coût -Disponibilité des fonds
	2.1.4. appui et organisation des compétitions FENASCO A et B		50 000 000	-Études techniques préalables en vue de déterminer le coût -Disponibilité des fonds
	SOUS TOTAL 2		165 000 000	-Études techniques préalables en vue de déterminer le coût -Disponibilité des fonds
	TOTAL		2 000 000 000	

SECTEUR 11 : EMPLOI ET FORMATION PROFESSIONNELLE

PROBLEME : difficulté d'accès à l'emploi et à la formation professionnelle

Logique d'intervention		Indicateur objectivement vérifiable	Moyens / Sources de vérification	Suppositions / Hypothèse de réalisation
Objectif supérieur (Voir DSCE)	Promouvoir un emploi décent et accroître l'employabilité de la population active par une formation professionnelle adaptée pour tous	<ul style="list-style-type: none"> • Nombre de structures de formation professionnelle créées et fonctionnelles dans la circonscription municipale ; • Nombre de jeunes ayant reçu une formation professionnelle ; • Nombre d'emplois créés ; 	Enquête INS, OMD, enquêtes (EDS,ECAM, etc)	
Objectif global	Faciliter l'accès à un emploi décent et à une formation professionnelle	<ul style="list-style-type: none"> • Nombre de jeunes ayant un emploi décent ; • Nombre de personnes ayant accès à une formation professionnelle ; • Augmentation du nombre d'emplois et de formation professionnelle. 	Enquête INS (EDS,ECAM,etc) ; Statistiques des services techniques	Les emplois et les formations professionnelles sont assurés
Objectifs spécifiques	1. doter la Commune de Nkoteng d'infrastructures de formation professionnelles			-Études techniques préalables en vue de déterminer le coût -Disponibilité des fonds
	2. susciter l'intérêt des jeunes pour la formation professionnelle, gage d'une meilleure insertion socio professionnelle en vue d'un emploi décent			-Études techniques préalables en vue de déterminer le coût -Disponibilité des fonds
	3. organiser et structurer les acteurs du secteur informel			-Études techniques préalables en vue de déterminer le coût -Disponibilité des fonds
Résultats	1.1. Les infrastructures de formation professionnelle sont créées, équipées et fonctionnelles ;			-Études techniques préalables en vue de déterminer le coût -Disponibilité des fonds
	2.1. au moins quatre campagnes de sensibilisation sont organisées pour susciter l'intérêt des jeunes à la formation professionnelle;			-Études techniques préalables en vue de déterminer le coût -Disponibilité des fonds
	2.1.2. les acteurs du secteur informel sont organisés et structurés.			-Études techniques préalables en vue de déterminer le coût -Disponibilité des fonds

Logique d'intervention		Indicateur objectivement vérifiable	Moyens / Sources de vérification	Suppositions / Hypothèse de réalisation
Activités		Moyens (intrants)	Coûts (FCFA)	Conditions préalables
	1.1.1. créer, construire et Equiper un centre de formation professionnel dans les métiers de la coiffure, coutures, agricultures et élevage à Nkoteng	Études de faisabilité Main-d'œuvre et matériaux	82 000 000	-Décision ministériel -Plaidoyer
	1.1.2. Equipement du centre de formation professionnel de Nkoteng	Études de faisabilité	100 000 000	-Apport de la contrepartie -Implication des services techniques
	1.1.3. Equipement de la SAR/SM de Nkoteng en matériel didactique de qualité	Études de faisabilité	10 000 000	-Apport de la contrepartie -Implication des services techniques
	1.1.4. Construction d'une aire de jeu à la SAR/SM de Nkoteng	Études de faisabilité	5 000 000	-Apport de la contrepartie -Implication des services techniques
	1.1.5. affectation des formateurs a			
	2.1.1. Organisation de 4 campagnes de sensibilisation à l'attention des chercheurs d'emploi pour susciter leur intérêt à la formation promotionnelle	Études de faisabilité Matériel didactique perdiem	2 000 000	Modules de formation Implication des services techniques Disponibilité des moyens financiers
	2.1.2. Organisation et structuration des acteurs du secteur informel	Matériels didactiques, Personnes-ressource, Accommodation (per diem)	5 000 000	Implication des services techniques
	3.1.1. faciliter l'obtention des bourses de formation professionnelles aux personnels désireuses ou nécessiteuses			Implication des services techniques
	3.1.2. faciliter l'insertion des personnes formés dans les entreprises existants car les emplois ne sont pas assurés			Implication des services techniques
	3.1.3. création, ouverture d'une SAR/SM dans le village Bankeng-Messeng.		PM	Implication des services techniques
	3.1.4 sécuriser le cite dans lequel la SAR/SM de NKOTENG est installé car celle-ci est exposé aux effracteurs et vandalisme.		PM	Implication des services techniques
	TOTAL		204 000 000	

SECTEUR 12 : TRANSPORTS

PROBLEME : Difficulté de circulation des personnes et des biens

Logique d'intervention		Indicateur objectivement vérifiable	Moyens / Sources de vérification	Suppositions / Hypothèse de réalisation
Objectif supérieur (Voir DSCE)	Développer les infrastructures de transport pour contribuer à la création d'un espace économique intégré et viable	- % de la population ayant accès à l'information et aux services postaux	Enquête INS (EDS, ECAM, etc)	Implication des services techniques
Objectif global	Faciliter l'accès aux moyens de transport	Qualités des conditions de transport	Enquête ménages, rapport sectoriels	Implication des services techniques
Objectifs spécifiques	1. faciliter la circulation des biens et des personnes dans la Commune de Nkoteng	Qualités des conditions de transport	Enquête ménages, rapport sectoriels	Implication des services techniques
	2. renforcer des capacités des agences de voyage sur les aspects liés à la sécurité routière et de la mobilité des biens	Qualités des conditions de transport	Enquête ménages, rapport sectoriels	Implication des services techniques
	3. regrouper les motos taximen et les propriétaires des petites voitures en syndicat	Qualités des conditions de transport	Enquête ménages, rapport	Implication des services techniques

Logique d'intervention		Indicateur objectivement vérifiable	Moyens / Sources de vérification	Suppositions / Hypothèse de réalisation
			sectoriels	
Résultats	1.1. les personnes et les biens de la Commune de Nkoteng circulent facilement	Qualités des conditions de transport	Enquête ménages, rapport d'activités sectoriels	Implication des services techniques
	2.1. les capacités sur les aspects liés à la sécurité routière et à la mobilité des biens ont été renforcées aux agences de voyage	Qualités des conditions de transport	Enquête ménages, rapport d'activités sectoriels	Implication des services techniques
	3.1. les motos taximen et les autres propriétaires des voitures de transport sont regroupés en syndicat par type d'acteur	Qualités des conditions de transport	Enquête ménages, rapport d'activités sectoriels	Implication des services techniques
		Moyens (intrants)	Coûts (FCFA)	Conditions préalables
Activités	1.1.1 Construction d'une gare routière (transport personnes et biens), toilettes, bloc administratif hangar, hall d'embarquement, magasin	Main-d'œuvre et matériaux Études de faisabilité	200 000 000	Disponibilité de ressources
	1.1.2. Construction d'un point d'embarquement axe Nkoteng-Ouassa-Elap ; axe Nkoteng-Bankeng (bâtiment avec salle d'embarquement)	Main-d'œuvre et matériaux Études de faisabilité	25 000 000	Disponibilité de ressources
	1.1.3. Plaidoyer pour la construction des dos-d'âne sur la nationale n°1	Rédaction du plaidoyer		
	2.1.1. Organiser un atelier de formation sur la sécurité routière	Études de faisabilité Matériel didactique Perdiem	2 000 000	Modules de formation Implication des services techniques Disponibilité des moyens financiers
	3.1.1. Regrouper les moto-taximen et les transporteurs des petites voitures en syndicat	Facilité de légalisation	1 000 000	Disponibilité de ressources
	TOTAL		228 000 000	

SECTEUR 13 : PETITES ET MOYENNE ENTREPRISES ET ARTISANAT

PROBLEME : faible promotion des PME et des activités artisanales

Logique d'intervention		Indicateur objectivement vérifiable	Moyens / Sources de vérification	Suppositions / Hypothèse de réalisation
Objectif supérieur (Voir DSCE)	Améliorer l'environnement des affaires et la compétitivité des entreprises locales.	Niveau de compétitivité des entreprises locales.	Enquête INS (EDS, ECAM, etc)	Disponibilité de ressources
Objectif global	Faciliter le développement des activités artisanales et Activités Génératrices de Revenus.	Niveau de compétitivité des entreprises locales.	Enquête INS (EDS, ECAM, etc)	Disponibilité de ressources
Objectifs spécifiques	1. créer et construire les infrastructures d'encadrement artisanal dans la Commune de Nkoteng	Création des AGR et autres activités de développement économique augmenté	Rapport sur les statistiques de développement disponibles auprès des services compétents	Les populations et autres opérateurs économiques ont l'accès faciles à la bonne information venant des services de l'Etat
	2. encadrer techniquement les artisans de la Commune de Nkoteng			
	3. Créer et diversifier les AGR et les activités de développements économiques			

Logique d'intervention		Indicateur objectivement vérifiable	Moyens / Sources de vérification	Suppositions / Hypothèse de réalisation
Résultats	1.1. les infrastructures d'encadrement artisanal sont construits et fonctionnels	Nombre d'infrastructures artisanal construits	Rapport sur les statistiques de développement disponibles auprès des services compétents	Les populations et autres opérateurs économiques ont l'accès faciles à la bonne information venant des services de l'Etat
	2.1. les artisans de la Commune de Nkoteng ont effectivement bénéficiés du renforcement des capacités	Nombre d'artisans ayant bénéficié du renforcement des capacités	Rapport sur les statistiques de développement disponibles auprès des services compétents	Les populations et autres opérateurs économiques ont l'accès faciles à la bonne information venant des services de l'Etat
	3.1. le secteur informel est renforcé			
Activités		Moyens (intrants)	Coûts (FCFA)	Conditions préalables
	Confectionner les fichiers des artisans et des PME de la Commune de Nkoteng		1 000 000	
	Construire une maison d'exposition artisanale sur la nationale n°1	Études de faisabilité Main-d'œuvre et matériaux	60 000 000	
	Organiser le salon artisanal local	Études de faisabilité	45 000 000	Site et aménagement
	2.1.1. organiser deux sessions par an de renforcement des activités des artisans de la Commune de Nkoteng	Matériels didactiques, Personnes-ressource, Accommodation (per diem)	5 000 000	Identification des organisations des artisans
	3.1.1. Créer les sources de financement des artisans	Études de faisabilité	45 000 000	Site et aménagement
	3.1.2. Encourager les établissements divers à muer en PME	Matériels didactiques, Personnes-ressource	PM	Identification des organisations des artisans
	3.1.3. Redynamiser et accompagner le bureau local des artisans	Matériels didactiques, Personnes-ressource	PM	Identification des organisations des artisans
	3.1.4. vulgariser la procédure de création des PME et les orienter vers le CFCE régional de Yaoundé	Matériels didactiques, Personnes-ressource		Identification des organisations des artisans
	3.1.5. Actualiser le fichier des artisans dans le registre communal et celui des PME	Matériels didactiques, Personnes-ressource	PM	Identification des organisations des artisans
	3.1.6. organiser les campagnes spéciales annuelles d'enregistrement des artisans dans les villages en collaboration avec la délégation départemental du MINPMEESA et l'agent communal enregistreur local.	Matériels didactiques, Personnes-ressource	PM	Identification des organisations des artisans
	3.1.2. Créer et mettre en place un bureau permanent des artisans.	Études de faisabilité	8 000 000	Site et aménagement
TOTAL			164 000 000	

SECTEUR 14 : ...RECHERCHE SCIENTIFIQUE ET INNOVATIONS

PROBLEME : Difficulté d'accès aux résultats de la recherche

Logique d'intervention		Indicateur objectivement vérifiable	Moyens / Sources de vérification	Suppositions / Hypothèse de réalisation
Objectif supérieur (Voir DSCE)	Améliorer la recherche dans le secteur de l'industrie et des services	<ul style="list-style-type: none"> - Nombre d'application des résultats de la recherche ; - Nombre d'entreprises innovantes créé ; - % des femmes développées en femmes et technologies innovantes ; - Taux d'amélioration de la productivité. 	Enquête INS (EDS, ECAM, etc)	Implication des structures techniques et autorités de la Commune
Objectif global	Faciliter l'accès aux produits de la recherche.	- % de la population ayant la facilité à accéder à une innovation scientifique.	Introduction de nouvelles variétés et techniques de production.	Implication des structures techniques et autorités de la Commune
Objectifs spécifiques	1. rapprocher les structures d'encadrement vers les producteurs	- Nombre d'application des résultats de la recherche ;	Enquête INS (EDS, ECAM, etc)	Implication des structures techniques et autorités de la Commune
	2. faciliter l'accès à l'information sur les innovations en matière agropastorale	- Nombre d'entreprises innovantes créé ;	Enquête INS (EDS, ECAM, etc)	Implication des structures techniques et autorités de la Commune
	3. faciliter l'accès aux variétés améliorées	- Nombre d'application des résultats de la recherche ;	Enquête INS (EDS, ECAM, etc)	Implication des structures techniques et autorités de la Commune
Résultats	1.1. Les structures d'encadrement sont accessibles aux producteurs	- Nombre d'entreprises innovantes créé ;	Enquête INS (EDS, ECAM, etc)	Implication des structures techniques et autorités de la Commune
	2.1. L'information est accessible aux producteurs	- Nombre d'application des résultats de la recherche ;	Enquête INS (EDS, ECAM, etc)	Implication des structures techniques et autorités de la Commune
	3.1. Les producteurs ont facilement accès aux variétés améliorées	- Nombre d'entreprises innovantes créé ;	Enquête INS (EDS, ECAM, etc)	Implication des structures techniques et autorités de la Commune
Activités		Moyens (intrants)	Coûts (FCFA)	Conditions préalables
	Faire un plaidoyer auprès des structures pour l'encadrement des producteurs			
	Organisation des sessions de renforcement des capacités des OP à la production du matériel végétal amélioré (maïs, banane plantain, caco, igraine, macabo)	Matériels didactiques, Personnes-ressource, Accommodation (per diem)	12 000 000F	Implication des structures techniques et autorités de la Commune
	Mise de place de parcelles de démonstration de 400m ² (06 parcelles)	Études de faisabilité Main-d'œuvre et matériaux	2 100 000F	Études techniques et disponibilité des fonds
	Organiser les producteurs pour la recherche des appuis financiers auprès des organisations			
	Organisation des sessions de formations des OP a la multiplication du matériel animal amélioré (porcs, chèvres, aulocodes)	Matériels didactiques, Personnes-ressource, Accommodation (per diem)	6 000 000F	Implication des structures techniques et autorités de la Commune
	Recherche des financements pour l'acquisition des géniteurs améliorés 21 mâles X 150. 000F ; 105 Femelles X 200 000F		24 150 000F	Études techniques et disponibilité des fonds
	Mise sur pied d'un comité de recherche de l'information utile			Études techniques et disponibilité des fonds
	Création d'une pépinière municipale à partir de noix pré-germées de l'IRAD et PALMOIL	Études de faisabilité Main-d'œuvre et matériaux	10 000 000F	Études techniques et disponibilité des fonds
	organisation des séminaires de formation des populations sur les techniques de transformation et de conservation des produits agricoles	Matériels didactiques, Personnes-ressource, Accommodation (per diem)		Implication des structures techniques et autorités de la Commune

Logique d'intervention		Indicateur objectivement vérifiable	Moyens / Sources de vérification	Suppositions / Hypothèse de réalisation
	création des pépinières des plantes médicinales	Études de faisabilité Main-d'œuvre et matériaux	2 000 000	Études techniques et disponibilité des fonds
	TOTAL		66 250 000	

SECTEUR 15 : TOURISME ET LOISIRS

PROBLEME : Difficulté à promouvoir les activités touristiques

Logique d'intervention		Indicateur objectivement vérifiable	Moyens / Sources de vérification	Suppositions / Hypothèse de réalisation
Objectif supérieur (Voir DSCE)	Développer les produits touristiques camerounais pour faire du Cameroun une destination touristique	<ul style="list-style-type: none"> - Nombre de touristes internationaux par an (au moins 1000 000) ; - Nombre de touristes internes ; - Nombre de sites touristiques aménagés et normalisés ; - VA touristique / VA totale ; 	Enquête INS (EDS, ECAM, etc)	Études techniques et disponibilité des fonds
Objectif global	Promouvoir les activités touristiques	<ul style="list-style-type: none"> - Nombre d'infrastructures construits ; - Nombre de campagne touristique. 	Enquête INS (EDS, ECAM, etc)	Études techniques et disponibilité des fonds
Objectifs spécifiques	1. Booster le potentiel touristique de la Commune de Nkoteng	<ul style="list-style-type: none"> - Nombre d'infrastructures construits ; - Nombre de campagne touristique. 	Enquête INS (EDS, ECAM, etc)	Études techniques et disponibilité des fonds
	2. promouvoir l'éco-tourisme l'activité dans la Commune de Nkoteng	<ul style="list-style-type: none"> - Nombre d'infrastructures construits ; - Nombre de campagne touristique. 	Enquête INS (EDS, ECAM, etc)	Études techniques et disponibilité des fonds
Résultats	1.1. les infrastructures touristiques construits et fonctionnées dans la Commune de Nkoteng	<ul style="list-style-type: none"> - Nombre d'infrastructures construits ; - Nombre de campagne touristique. 	Enquête INS (EDS, ECAM, etc)	Études techniques et disponibilité des fonds
	2.1. au moins quatre campagnes de sensibilisation sur le tourisme sont organisées.			
		Moyens (intrants)	Coûts (FCFA)	Conditions préalables
Activités	1.1.1. construction de l'auberge municipale à Nkoteng	Matériels didactiques, Personnes-ressource, Accommodation	300 000 000	Site disponible
	1.1.2. construction d'un hôtel 50 chambres et restaurant municipal à Nkoteng	Matériels didactiques, Personnes-ressource, Accommodation	50 000 000	Site disponible
	1.1.3. aménagement des sites touristiques au bord de la Sanaga	Études de faisabilité	100 000 000	Main d'œuvre locale
	2.1.1. organisation de 04 campagnes de sensibilisation sur le tourisme dans la Commune de Nkoteng	Matériels didactiques, Personnes-ressource, Accommodation	50 000 000	Sensibilisation des acteurs
	TOTAL		500 000 000	

SECTEUR 16 : INDUSTRIES, MINES ET DEVELOPPEMENT TECHNOLOGIQUE

PROBLEME : Difficulté d'exploitation des ressources minières existantes

Logique d'intervention		Indicateur objectivement vérifiable	Moyens / Sources de vérification	Suppositions / Hypothèse de réalisation
Objectif supérieur (Voir DSCE)	Assurer l'industrialisation à travers la transformation et la valorisation des matières premières locales et la promotion des exportations.	Part du secteur dans le PIB	Enquête INS (EDS, ECAM, etc)	-----
Objectif global	Faciliter l'accès à l'exploitation minière.	Part du secteur minier dans l'économie locale	Enquête ménages, rapport d'activités sectoriels.	Les populations, l'Etat et les bailleurs de fonds appuient les Activités principales de la Commune.
Objectifs spécifiques	1. Organiser les acteurs du secteur minier	- Nombre d'acteur du secteur minier organisé ;	Enquête ménages, rapport d'activités sectoriels.	Les populations, l'Etat et les bailleurs de fonds appuient les Activités principales de la Commune.
	2. Valoriser l'exploitation des carrières	- Nombre de carrière de sable exploitée.		Les populations, l'Etat et les bailleurs de fonds appuient les Activités principales de la Commune.
Résultats	1.1. les acteurs du secteur minier sont organisés	- Nombre d'acteur du secteur minier organisé ; - Nombre de carrière de sable exploitée.	Enquête ménages, rapport d'activités sectoriels.	Les populations, l'Etat et les bailleurs de fonds appuient les Activités principales de la Commune.
	2.1. toutes les carrières de sables sont valorisées	- Nombre d'acteur du secteur minier organisé ; - Nombre de carrière de sable exploitée.	Enquête ménages, rapport d'activités sectoriels.	Les populations, l'Etat et les bailleurs de fonds appuient les Activités principales de la Commune.
activités	1.1.1. Sensibilisation, organisation et structuration des acteurs du secteur minier ;	Matériels didactiques, Personnes-ressource, Accommodation (per diem)	10 000 000	-Appui du sectoriel en charge -Forte implication de la Commune
	1.1.2. organisation des carrières selon leurs typologies	Étude de faisabilité	50 000 000	Disponibilité du financement
	1.1.3. formation des acteurs à l'exploitation optimale des carrières	Matériels didactiques, Personnes-ressource, Accommodation (per diem)	10 000 000	-Appui du sectoriel en charge -Forte implication de la Commune
	2.1.1. création des carrières artisanales	Étude de faisabilité	PM	Disponibilité du financement
	2.1.2. aménagement des voies d'accès aux gisements	Étude de faisabilité	PM	-Appui du sectoriel en charge -Forte implication de la Commune
	2.1.3. valorisation du sable de la Commune sur le marché.	Étude de faisabilité	PM	Disponibilité des sites
	TOTAL		500 000 000	

SECTEUR 17 : COMMERCE

PROBLEME : Difficulté de commercialisation des produits locaux

Logique d'intervention		Indicateur objectivement vérifiable	Moyens / Sources de vérification	Suppositions / Hypothèse de réalisation
Objectif supérieur (Voir DSCE)	Assurer de manière compétitive la présence des produits camerounais sur les marchés	- Part des exportations dans le PIB - Déficit de la balance commerciale.	Enquête INS, ECAM	Les populations, l'Etat et les bailleurs de fonds appuient les Activités principales de

Logique d'intervention		Indicateur objectivement vérifiable	Moyens / Sources de vérification	Suppositions / Hypothèse de réalisation
				la Commune
Objectif global	Faciliter le commerce local	- Ecoulement facile des produits locaux.		Les populations, l'Etat et les bailleurs de fonds appuient les Activités principales de la Commune
Objectifs spécifiques	1. Organiser la commercialisation des produits agricoles	1. nombre de marchés périodiques créés.	- existence et effectivité des marchés périodiques	Les populations, l'Etat et les bailleurs de fonds appuient les Activités principales de la Commune
	2. Construire et structurer le commerce local à Nkoteng			
Résultats	1.1. Les 06 marchés périodiques sont créés et organisés	Nombre de marchés périodiques créés.	Enquête INS, ECAM	Les populations, l'Etat et les bailleurs de fonds appuient les Activités principales de la Commune
	2.1. Au moins une vente groupée est organisée par mois	Nombre de vente groupés	Enquête INS, ECAM	Les populations, l'Etat et les bailleurs de fonds appuient les Activités principales de la Commune
		Moyens (intrants)	Coûts (FCFA)	Conditions préalables
Activités	1.1.1. Sensibiliser les OP/GIC/Groupement des GIC à la commercialisation des produits agricoles	Matériels didactiques, Personnes-ressource, Accommodation (per diem)	10 000 000	-Appui du sectoriel en charge -Forte implication de la Commune
	2.1.1. Création et organisation de 07 marchés périodiques dans les villages Nyombo, Nkoteng- village, Mvan, Bankeng, Zilli, ouassa-Babouté	Études de faisabilité Construction et équipements	200 000 000	-Identification du site -Disponibilité des ressources financières et quote part
	2.1.2. Construction de 30 nouveaux comptoirs au marché de Nkoteng	Études de faisabilité Construction et équipements	70 000 000	-Identification du site -Disponibilité des ressources financières et quote part
	TOTAL		280 000 000	

SECTEUR 18 : POSTES ET TELECOMMUNICATION

PROBLEME : Faible couverture de la Commune en réseau téléphonique et services postaux

Logique d'intervention		Indicateur objectivement vérifiable	Moyens / Sources de vérification	Suppositions / Hypothèse de réalisation
Objectif supérieur (Voir DSCE)	Développer les infrastructures de communication et de télécommunication pour contribuer à la création d'un espace économique intégré et viable	- % de la population ayant accès à l'information et aux services postaux.	Enquête INS (EDS, ECAM, etc)	Implication des autorités administratives, municipales et services techniques (MINTELECOM)
Objectif global	Améliorer la couverture du réseau téléphonique et la promotion des services postaux dans tout l'étendu de la Commune de Nkoteng	- % de la population ayant accès aux réseaux téléphoniques et aux services postaux.	Les antennes de télécommunication, présence d'un service postal.	Implication des autorités administratives, municipales et services techniques (MINTELECOM)
Objectifs spécifiques	1. Construire des antennes relais CRTV et Radio (couverture optimale du territoire)	- Nombre d'antennes relais construits ; - Un service postal existe dans la Commune	Les antennes de télécommunication, présence d'un service postal.	Implication des autorités administratives, municipales et services techniques (MINTELECOM)
	2. construction d'un télé-centre communautaire			
	3. Construire et équiper un bureau de poste à Nkoteng			
Résultats	1.1. au moins 02 antennes relais CRTV ET Radio SONT CONSTRUITS	- Nombre d'antennes relais construits ;	Les antennes de télécommunication, présence d'un service postal.	Les populations, l'Etat et les bailleurs de fonds appuient les Activités principales de la Commune
	2.1. une télé centre construit, équipé et fonctionnel			

	2.2. affecter du personnel au télé centre	- Un service postal existe dans la Commune		
	3.1. au moins un bureau de poste construit et équipé à Nkoteng			
		Moyens (intrants)	Coûts (FCFA)	Conditions préalables
Activités	1.1.1. construction des antennes relais CRTV et Radio à Nkoteng –village et Mvan	Études de faisabilité	200 000 000	Implication des autorités administratives, municipales et services techniques (MINTELECOM)
	2.1.1. création et construction d'un télé-centre à Nkoteng	Études de faisabilité Construction et équipements	200 000 000	-Étude du site -Implication des autorités administratives, municipales et services techniques (MINTELECOM et MINCOM) -Constitution et dépôt des dossiers suivi-lobbying
	3.1.1. construction d'un service de poste à Nkoteng	Études de faisabilité	10 000 000	Implication des autorités administratives, municipales et services techniques (MINTELECOM)
	TOTAL		410 000 000	

SECTEUR 19 : TRAVAIL ET SECURITE SOCIALE

PROBLEME : Difficulté d'accès à la sécurité sociale

Logique d'intervention		Indicateur objectivement vérifiable	Moyens / Sources de vérification	Suppositions / Hypothèse de réalisation
Objectif supérieur (Voir DSCE)	Prémunir les populations des maux, fléaux et risques sociaux et promouvoir la sécurité sociale.	- Taux d'augmentation du taux de couverture en matière de sécurité sociale ; - Taux d'accroissement de 90% de la sécurité sociale.	Enquête INS (EDS, ECAM, etc)	Implication des services techniques
Objectif global	Promouvoir l'épanouissement des travailleurs et des retraités.	- Nombre de travailleurs bénéficiant de la sécurité sociale.	Enquête ménages, rapport d'activités sectoriels	Implication des services techniques
Objectifs spécifiques	1. Assurer la sécurité sociale des travailleurs	- Nombre de travailleur affiliés à la CNPS ; - Nombre de travailleur sensibilisés sur leurs droits ;	Enquête ménages, rapport d'activités sectoriels	Implication des services techniques, des chefs d'entreprises, des délégués du personnel ou représentants nommés des travailleurs
	2. Améliorer les conditions de travail de tous les travailleurs.			
Résultats	1.1. Tous les travailleurs des entreprises communales et de la mairie sont affiliés à la CNPS	- Nombre de travailleur affiliés à la CNPS ; - Nombre de travailleur sensibilisés sur leurs droits ;	Enquête ménages, rapport d'activités sectoriels	Implication des services techniques, des chefs d'entreprises, des délégués du personnel ou représentants nommés des travailleurs
	2.1. Les travailleurs sont sensibilisés sur leurs droits			
		Moyens (intrants)	Coûts (FCFA)	Conditions préalables
Activités	1.1. Affiliation de tous les travailleurs des entreprises communales à la CNPS ;	Études de faisabilité	/PM	Implication et appui des services techniques
	2.1. Création d'un syndicat des travailleurs	Études de faisabilité	/PM	Implication et appui des services techniques
	2.2. Sensibilisation des travailleurs sur leurs droits	Matériels didactiques, Personnes-ressource, Accommodation (per diem)	20 000 000	Adhésion des populations
	2.3. Création d'une association des travailleurs communaux.	Études de faisabilité	50 000 000	Implication et appui des services techniques
	TOTAL		70 000 000	

SECTEUR 20 : COMMUNICATION

PROBLEME : Faible communication entre les parties prenantes au développement de la Commune

Logique d'intervention		Indicateur objectivement vérifiable	Moyens / Sources de vérification	Suppositions / Hypothèse de réalisation
Objectif supérieur (Voir DSCE)	Développer les infrastructures de communication pour contribuer à la création d'un espace économique intégré et viable	-% de la population ayant accès facile à l'information	Enquêtes INS (EDS,ECAM,etc)	Implication des services techniques
Objectif global	Faciliter l'accès à l'information	-%de la population ayant l'accès facile à l'information	Enquêtes INS (EDS,ECAM ,ets)	Implication des services techniques
Objectifs spécifiques	1. mettre sur pied un programme de communication à l'Institution communale	-% de la population ayant accès facile à l'information	Enquêtes INS (EDS,ECAM ,ets)	Implication des services techniques
	2. créer, construire et équiper une radio communautaire	-% de la population ayant accès facile à l'information	Enquêtes INS (EDS,ECAM ,ets)	Implication des services techniques
Résultats	1.1. un plan de communication de l'institution communale est mis sur pied	-% de la population ayant accès facile à l'information	Enquêtes INS (EDS,ECAM ,ets)	Implication des services techniques
	2.1. la radio communautaire est construite et équipée		Enquêtes INS (EDS,ECAM ,ets)	Implication des services techniques
		Moyens (intrants)	Coûts (FCFA)	Conditions préalables
Activités	1.1.1. un plan de communication communal est mis sur pieds			
	2.1.1. construction de la radio communautaire à Nkoteng	Études de faisabilité	80 000 000	-Dépôt des dossiers dans les services compétents -Site disponible
	2.1.2. recrutement et formation des communicateurs en langue locale	Agents recrutés formés et opérationnels	78 000 000	-Appui des services techniques -Implication des autorités administratives et municipales
	2.1.3. Ouverture d'01 kiosque à journaux dans l'espace urbain	Études de faisabilité	10 000 000	-Site disponible -Contrat d'abonnement
	2.1.4.équiper la radio communautaire	Études de faisabilité	100 000 000	Disponibilité des moyens financiers
TOTAL			268 000 000	

SECTEUR 21 : ENVIRONNEMENT ET PROTECTION DE LA NATURE

PROBLEME : Difficulté de protection de l'environnement et de la nature

Logique d'intervention		Indicateur objectivement vérifiable	Moyens / Sources de vérification	Suppositions / Hypothèse de réalisation
Objectif supérieur (Voir DSCE)				
Objectif global	limiter la dégradation de l'environnement			
Objectifs spécifiques	1. Les campagnes de sensibilisation de la prise en compte des aspects sociaux environnementaux sont améliorées à au moins 50%	Liste de présence Nombre de campagnes de sensibilisation organisées	Rapport d'activités du DDEPEDEP de la Haute - Sanaga	Implication de la Mairie et des autorités compétentes
	1. la conduite de l'impact de l'étude environnementale est	Liste de présence	Rapport d'activités du	Implication de la Mairie et des autorités

Logique d'intervention		Indicateur objectivement vérifiable	Moyens / Sources de vérification	Suppositions / Hypothèse de réalisation
	renforcée	Nombre de campagnes de sensibilisation organisées	DDEPEDEP de la Haute - Sanaga	compétentes
	2. Sensibilisation les populations sur la création des espaces verts et les décharges publiques	Liste de présence Nombre de campagnes de sensibilisation organisées	Rapport d'activités du DDEPEDEP de la Haute - Sanaga	Implication de la Mairie et des autorités compétentes
Résultats	1.1. les études d'impacts sont renforcées	Liste de présence Nombre de campagnes de sensibilisation organisées	Rapport d'activités du DDEPEDEP de la Haute - Sanaga	Implication de la Mairie et des autorités compétentes
	2.1 les sensibilisations sont menées	Liste de présence Nombre de campagnes de sensibilisation organisées	Rapport d'activités du DDEPEDEP de la Haute - Sanaga	Implication de la Mairie et des autorités compétentes
		Moyens (intrants)	Coûts (FCFA)	Conditions préalables
	1.1.1. Mise en place du projet (ville verte)			
Activités	2.1.1. Campagnes de sensibilisation des populations (1 500 000F X0 3 ans) (communication de proximité)	Matériels didactiques, Personnes-ressource, Accommodation (per diem)	3 000 000	-Appui d'un expert en REDD+ -Thématique de sensibilisation
	2.1.2. Création des espaces verts (03)	Études de faisabilité Main-d'œuvre et matériaux	9 000 000	Disponibilité du site
	2.1.3. Création d'une décharge contrôlée	Études de faisabilité	150 000 000	Disponibilité d'un site d'implantation
	2.1.4. Acquisition de 36 bacs à ordures dans 18 écoles maternelles et primaires de la Commune de Nkoteng	Acquisition et dotation des bacs à ordures	1 800 000	Établissement des plans des ouvrages Élaboration des devis estimatifs et quantitatifs après étude de faisabilité
	2.1.5. Achat d'un véhicule de transport des déchets	Études de faisabilité Main-d'œuvre et matériaux	50 000 000	Démarche auprès des structures agréées
	2.1.6. Planting de 450 arbres dans 18 écoles maternelles et primaires de la Commune de Nkoteng		1 350 000	
	TOTAL		215 250 000	

SECTEUR 22 : DEVELOPPEMENT URBAIN ET HABITAT

PROBLEME : Faible urbanisation

Logique d'intervention		Indicateur objectivement vérifiable	Moyens / Sources de vérification	Suppositions / Hypothèse de réalisation
Objectif supérieur (Voir DSCE)	Assurer l'industrialisation à travers la transformation et la valorisation des matières premières locales et la promotion des exportations	Qualité de l'habitat ; degré de salubrité	Enquête INS (EDS, ECAM, etc)	-Disponibilité des offices pour accueillir les cadres
Objectif global	Améliorer l'habitat	- Qualité de l'habitat, degré de l'insalubrité	Enquête INS (EDS, ECAM, etc)	-Disponibilité des offices pour accueillir les cadres
Objectifs spécifiques	1.élaborer un plan d'urbanisation de la Commune	- Existence d'un plan d'urbanisation ; - Existence de la voirie urbaine ; - Qualité de l'habitat	Enquête INS (EDS, ECAM, etc)	-Disponibilité des offices pour accueillir les cadres
	2. aménager la voirie urbaine de la ville de Nkoteng			-Disponibilité des offices pour accueillir les cadres
	3. améliorer la qualité de l'habitat			-Disponibilité des offices pour accueillir les cadres
Résultats	1.1. la délimitation urbaine est effective	- Existence d'un plan d'urbanisation ; - Existence de la voirie urbaine ;	Enquête INS (EDS, ECAM, etc)	-Disponibilité des offices pour accueillir les cadres

Logique d'intervention		Indicateur objectivement vérifiable	Moyens / Sources de vérification	Suppositions / Hypothèse de réalisation
	2.1. la voirie urbaine est aménagée et fonctionnelle	- Qualité de l'habitat		-Disponibilité des offices pour accueillir les cadres
	3.1. au moins une briqueterie communale est construite			-Disponibilité des offices pour accueillir les cadres
		Moyens (intrants)	Coûts (FCFA)	Conditions préalables
Activités	1.1.1. affectation d'un urbaniste ;	Études de faisabilité	/	-Disponibilité des offices pour accueillir les cadres
	1.1.2. Elaboration d'un document de planification de la Commune de Nkoteng (POS, plan d'occupation des sols)	Études de faisabilité	60 000 000	Plan d'occupation des sols
	2.1.1. construction de la voirie municipale : - route nationale- résidence du Sous-Prefet, - axe : carrefour yobouta-hopital baptiste-sanaga sur 2km - axe : sous- préfecture- carrefour lycée bilingue sur 1,4km ; Axe : Temple doua 1en passant par Doua 2 sur....km ; Axe gare routière-CMA sur 600m	Études de faisabilité Main-d'œuvre et matériaux	193 000 000	Relevé de dégradation par tronçon
	2.1.2. acquisition du matériel de travail	Acquisition du matériel de travail	PM	Recensement du matériel
	2.1.3. construction d'une décharge municipale		10 000 000	
	2.1.4. acquisition d'un véhicule de collecte des ordures		25 000 000	
	3.1.1. Construction d'une briqueterie communale	Études de faisabilité et Main-d'œuvre et matériaux	25 000 000	Choix du site, sécurisation, étude de faisabilité, financement
	TOTAL		288 000 000	

SECTEUR 23 : DOMAINE ET AFFAIRES FONCIERES

PROBLEME : Difficulté d'accès à la propriété foncière

Logique d'intervention		Indicateur objectivement vérifiable	Moyens / Sources de vérification	Suppositions / Hypothèse de réalisation
Objectif supérieur (Voir DSCE)	Permettre aux populations de satisfaire leurs besoins essentiels, de jouir de leurs droits fondamentaux et d'assumer leurs devoirs	- % de la population sensibilisée sur la sécurité foncière - Nombre de demande de titre foncier initié	Enquête INS (EDS, ECAM, etc)	-Appui du sectoriel en charge -Forte implication de la Commune
Objectif global	Faciliter l'accès aux titres fonciers et au droit à la propriété	Nombre de personnes ayant accès au titre foncier.	Enquête ménages, rapport d'activités sectoriels	-Appui du sectoriel en charge -Forte implication de la Commune
Objectifs spécifiques	1. Créer et affecter un point focal du domaine des affaires foncières dans la Commune ;	- Présence d'un point focal ; - Nombre de personnes ayant accès au titre foncier ; - Superficie du lotissement communal aménagé.	Enquête ménages, rapport d'activités sectoriels	-Appui du sectoriel en charge -Forte implication de la Commune
	2. Faciliter l'accès à un titre foncier			
	3. créer un plan cadastral de la Commune de Nkoteng			
Résultats	1.1. au moins un point focal des affaires foncières est affecté dans la Commune	- Présence d'un point focal ; - Nombre de personnes ayant accès au titre foncier ; - Superficie du lotissement communal aménagé.	Enquête ménages, rapport d'activités sectoriels	-Appui du sectoriel en charge -Forte implication de la Commune
	2.1. l'accès au titre foncier est facilité			
	3.1. le plan cadastral de la Commune est créé			
		Moyens (intrants)	Coûts (FCFA)	Conditions préalables

Logique d'intervention		Indicateur objectivement vérifiable	Moyens / Sources de vérification	Suppositions / Hypothèse de réalisation
Activités	1.1.1. Recrutement d'un point focal des affaires foncières	Études de faisabilité	/	-Disponibilité des offices pour accueillir le cadre
	2.1.1. Organisation de 04 campagnes de sensibilisation sur les procédures d'obtention d'un titre foncier	Matériels didactiques, Personnes-ressource, Accommodation (per diem)	100 000 000	-Appui du sectoriel en charge -Forte implication de la Commune
	2.1.2. Accompagnement de 100 personnes à l'obtention d'un titre foncier	Matériels didactiques, Personnes-ressource, Accommodation (per diem)	100 000 000	-Appui du sectoriel en charge -Forte implication de la Commune
	3.1.1. Élaboration d'un plan cadastral communal	Études de faisabilité	300 000 000	-Délimitation de la zone -Implication de toutes les parties prenantes -Disponibilité des moyens financiers
	3.1.2. Marquage des limites ancestrales par les bornes modernes	Études de faisabilité	100 000 000	Plan d'urbanisme existant
TOTAL			600 000 000	

SECTEUR 24 : ENSEIGNEMENTS SUPERIEURS

PROBLEME : difficulté d'accès à l'enseignement supérieur

Logique d'intervention		Indicateur objectivement vérifiable	Moyens / Sources de vérification	Suppositions / Hypothèse de réalisation
Objectif supérieur (Voir DSCE)	Améliorer l'accès et l'équité dans l'enseignement supérieur	-%des étudiants dans les Universités publiques et grandes écoles ; -Nombre d'établissements universitaires privés créés ; -Indice de parité (fille /garçons).	Enquête INS,(EDS,ECAM, etc)	-Appui du sectoriel en charge -Forte implication de la Commune
Objectif global	Faciliter l'accès à l'enseignement supérieur	-% des étudiants inscrits dans les universités et grandes écoles	Enquête INS,(EDS,ECAM)	-Appui du sectoriel en charge -Forte implication de la Commune
Objectifs spécifiques	1. faciliter l'accès à l'enseignement supérieur dans la Haute-Sanaga	-Nombre de bacheliers boursiers ;	Enquête INS (EDS, ECAM ,etc)	-Appui du sectoriel en charge -Forte implication de la Commune
	2. appuyer financièrement la jeunesse de Nkoteng à l'accès à l'enseignement supérieur	-Existence d'une Université ; d'Etat dans la Région de l'Est.		
Résultats	1.1. plus d'infrastructures de l'enseignement supérieur sont créés, construits et équipés ;	-Nombre de jeunes bacheliers boursiers ;	Enquête INS (EDS, ECAM, etc)	-Appui du sectoriel en charge -Forte implication de la Commune
	2.1. au moins cinquante bourses sont octroyées aux jeunes de Nkoteng	-Existence d'UIT.		
		Moyens (intrants)	Coûts (FCFA)	Conditions préalables
Activités	1.1.1. plaidoyer pour la création d'une Université d'Etat dans le Département de la Haute -Sanaga	Rédaction du plaidoyer	PM	Implication de l'autorité municipale et des sectoriels concernés
	2.1.1. octroi de cinquante bourses d'études à 50 de 50 000 F CFA pendant 3ansjeunes bacheliers de la Commune de Nkoteng	Études de faisabilité	70 500 000	Identification des étudiants récipiendaires Liste des étudiants
	TOTAL		70 500 000	

SECTEUR 25 : PROMOTION DE LA FEMME ET DE LMA FAMILLE

PROBLEME : Faible implication de la femme au processus de développement

Logique d'intervention		Indicateur objectivement vérifiable	Moyens / Sources de vérification	Suppositions / Hypothèse de réalisation
Objectif supérieur (Voir DSCE)	Promouvoir l'épanouissement de la cellule familiale et la participation communautaire	- Nombre des familles ayant reçu une bonne éducation sociale.	Enquête INS (EDS, ECAM, etc)	-Appui du sectoriel en charge -Forte implication de la Commune
Objectif global	Promouvoir le bien être de la femme et de la famille	- Nombre de personnes sensibilisées sur le bien-être de la femme et de la famille.	Enquête ménages, rapport d'activités sectoriels	-Appui du sectoriel en charge -Forte implication de la Commune
Objectifs spécifiques	1. créer et construire les structures d'encadrement des femmes	- le CPFF est construit à Nkoteng	Enquête ménages, rapport d'activités sectoriels	-Appui du sectoriel en charge -Forte implication de la Commune
	2. faciliter l'accès à la formation de la femme et de la jeune fille	- nombre de femmes et de jeunes filles ayant accès à la formation		
	3. Les populations sont sensibilisées sur les droits de la femme et de la famille.	- Nombre de personnes sensibilisé sur d'encadrement des femmes et de la famille		
Résultats	1.1. les structures d'encadrement de la femme construites, équipée et fonctionnelles	- le CPFF est construit à Nkoteng	Enquête ménages, rapport d'activités sectoriels	-Appui du sectoriel en charge -Forte implication de la Commune
	2.1. la femme et la jeune fille ont un accès facile à la formation	- nombre de femmes et de jeunes filles ayant accès à la formation		
	3.1. les populations sont sensibilisées sur les droits de la femme et de la famille.	- Nombre de personnes sensibilisé sur d'encadrement des femmes et de la famille ;		
		Moyens (intrants)	Coûts (FCFA)	Conditions préalables
	1.1.1. Construction d'un centre de promotion de la femme et de la famille	Main-d'œuvre et matériaux Études de faisabilité	200 000 000	-Étude de faisabilité -Appel d'offre/choix du prestataire -Exécution du marché
	1.1.2.Équipement du centre de promotion de la femme et de la famille : - batterie de cuisine, des congélateurs et frigidaires ; pour la formation des femmes et des jeunes filles en hôtellerie ; - structure en matériel informatique (filière informatique) ; - en machine à coudre (filière industrie et habillement)	Études de faisabilité	PM	Disponibilité des fonds
	2.1.1. Organisation des campagnes de sensibilisation pour l'amélioration du taux de scolarisation de la jeune fille			
	2.1.2. organisation des sessions de formation sur l'entrepreneuriat féminin	Élaboration des TDR et formations	3 000 000	-Choix des activités susceptibles d'impacter dans la Commune
	2.1.3. organisation des sessions de formation sur le montage des projets porteurs	Élaboration des TDR et formations	3 000 000	-Choix des activités susceptibles d'impacter dans la Commune
	2.1.4. Organisation des sessions de formation sur l'arrimage à l'agriculture de seconde génération	Élaboration des TDR et formations	3 000 000	-Choix des activités susceptibles d'impacter dans la Commune
	2.1.5. Organisation des séances de sensibilisation sur l'Éducation sexuelle des adolescentes en vue de réduire les grossesses non désirées	Élaboration des TDR et formations	3 000 000	Choix des activités susceptibles d'impacter dans la Commune
	2.1.6. organisation et tenue de des campagnes de vulgarisation des droits de la femme et de fille	Élaboration des TDR et formations	3 000 000	Choix des activités susceptibles d'impacter dans la Commune

Logique d'intervention		Indicateur objectivement vérifiable	Moyens / Sources de vérification	Suppositions / Hypothèse de réalisation
	2.1.7. Organisation des campagnes de promotion des activités socio- économiques de la femme et de la famille	Élaboration des TDR et formations	3 000 000	Choix des activités susceptibles d'impacter dans la Commune
	Appui en capital financier aux Associations Féminines		PM	
	3.1.1. accompagnement des couples dans : - la légalisation des unions libres ; - Facilitation à l'établissement des actes de naissance aux enfants qui n'en disposent pas par le biais du jugement supplétif	Recensement et facilité de légalisation	PM	-Sensibilisation, recensement des couples et des enfants -Dépôt des dossiers, légalisation
	3.1.2. organisation des mariages collectifs dans la Commune de Nkoteng	Recensement des couples et organisation	3 000 000	-Sensibilisation des couples -Inscription des couples et réception des dossiers
	TOTAL		221 000 000	

SECTEUR 26 : FORET ET FAUNE

PROBLEME :Mauvaise gestion des ressources forestières et fauniques

Logique d'intervention		Indicateur objectivement vérifiable	Moyens / Sources de vérification	Suppositions / Hypothèse de réalisation
Objectif supérieur (Voir DSCE)	Assurer une meilleure gestion des ressources forestières et fauniques	-Part de la production forestière dans le PIB -Proportion d'écosystème réhabilité -Niveau d'augmentation des surfaces reboisées	Enquêtes INS,ECAM	
Objectif global	Améliorer la gestion des ressources forestières et fauniques	Taux d'exploitation des ressources naturelles	Enquête INS,ECAM	Revenus issus de la gestion des RF et F en net augmentation dans le BIP à la suite d'une diminution des taux d'exploitation illégale de ces ressources.
Objectifs spécifiques	1. Lutter contre l'exploitation illégale et anarchique des ressources fauniques et forestières	- Nombre et types d'actions menées contre l'exploitation illégale et anarchique des ressources forestières et fauniques - Nombre de personnes sensibilisées sur les textes et lois régissant la gestion des ressources forestières et fauniques - Nombre et types de techniques de régénération forestière vulgarisés ; - 15 ha reboisés annuellement	Enquête auprès des ménages, rapport d'activités sectoriel	- Surveillance du territoire - Opération coup de point - Sensibilisation des communautés. - Création de pépinières villageoise et distribution des plants aux populations et suivi des activités.
	2. Impliquer les communautés villageoises dans la gestion durable des ressources forestières et fauniques			
	3. Facilitation de l'obtention des conventions de gestion de forêt communautaire			
Résultats	1.1. la lutte contre l'exploitation illégale et anarchique des ressources fauniques et forestière est effective	- Nombre et types d'actions menées contre l'exploitation illégale et anarchique des RFF. - Nombre de personnes sensibilisées sur les textes et lois régissant la gestion des ressources forestières et fauniques ressources forestières ;	Enquête auprès des ménages, rapport d'activités sectoriel	- Surveillance du territoire - Opération coup de point - Sensibilisation des communautés. - Création de pépinières villageoise et distribution des plants aux populations et suivi des activités.
	2.1. les populations sont impliquées dans la gestion durable des ressources fauniques et forestières			

Logique d'intervention		Indicateur objectivement vérifiable	Moyens / Sources de vérification	Suppositions / Hypothèse de réalisation
	3.1. La lutte contre l'exploitation illégale et anarchique des ressources forestières est effective	- Nombre et types de techniques de régénération 15 ha reboisés annuellement		
		Moyens (intrants)	Coûts (FCFA)	Conditions préalables
Activités	1.1.1. Affectation du personnel au poste forestier de Nkoteng	Études de faisabilité	/	-Disponibilité des offices pour accueillir le cadre
	1.1.2. Équipement du poste forestier en matériel de travail	Études de faisabilité Main-d'œuvre et matériaux	20 000 000	Disponibilité du site
	1.1.3. Création et, opérationnalisation et équipement des comités de vigilance dans chaque village où sont faites des coupes de bois	Études de faisabilité	/	Forte implication des autorités administratives et municipales
	1.1.4. Opérationnalisation sur le terrain des gardes chasse et des comités de vigilances pour la lutte contre le braconnage sauvage	Études de faisabilité	/	Forte implication des autorités administratives et municipales
	1.1.5. Installation des postes de contrôle forestier à Nyombo ; Zilli et Meyosso (Kombo)		100 000 000	
	2.1.1. Mise en place d'une zone d'intérêt cinétique à gestion communautaire (ZICGC) en vue de la gestion durable des primates (gorilles, chimpanzé) par les riverains	Études de faisabilité	/50 000 000	Forte implication des autorités administratives et municipales
	2.1.2. Regroupement des communautés pour assurer la gestion durable ses ressources forestières et fauniques	Études de faisabilité	/200 000 000	Forte implication des autorités administratives et municipales
	3.1.1. Appui à la mise en place de titre d'exploitation forestière à gestion communautaire (forêts communautaires)	Études de faisabilité	/300 000 000	Forte implication des autorités administratives et municipales
	3.1.2. Mise en place de 05 pépinières forestière à nyombo, Bankeng, Ebometende, Zilli, Menganme	Études de faisabilité	50 000 000	Disponibilité des plants
	TOTAL		600 000 000	

SECTEUR 27 : ARTS ET CULTURE

PROBLEME : Faible valorisation de la culture locale

Logique d'intervention		Indicateur objectivement vérifiable	Moyens / Sources de vérification	Suppositions / Hypothèse de réalisation
Objectif supérieur (Voir DSCE)	Permettre aux populations de satisfaire leurs besoins essentiels, de jouir de leurs droits fondamentaux et d'assumer leurs devoirs	Part du secteur dans le PIB	Enquête INS (EDS, ECAM, etc)	Disponibilité des moyens financiers -Appui de l'État et des partenaires
Objectif global	Valoriser la culture locale	Nombre et types d'activité de promotion culturelle.	Enquête ménages, rapport d'activités sectoriels	Disponibilité des moyens financiers
Objectifs spécifiques	1. Créer et équiper des infrastructures culturelles communales	- Nombre d'infrastructures créées et	Enquête ménages, rapport d'activités	-Appui de l'État et des partenaires

Logique d'intervention		Indicateur objectivement vérifiable	Moyens / Sources de vérification	Suppositions / Hypothèse de réalisation
Résultats	2. Organiser un festival culturel par an	équipés ;	sectoriels	Disponibilité des moyens financiers
	3. Affecter des personnels formés à la gestion des arts et cultures	- Nombre de festival annuel organisé ; - Nombre de promoteur ayant répondu présent.		
	1.1. Créer et équiper des infrastructures culturelles dans les villages	- Nombre d'infrastructures créées et équipés ;	Enquête ménages, rapport d'activités sectoriels	Disponibilité des moyens financiers
Activités	2.1. Appuyer financièrement et techniquement 13 groupes socioculturels	- Nombre de festival annuel organisé ; - Nombre de promoteur ayant répondu présent.		
	3.1. Au moins 03 professionnels sont affectés			
		Moyens (intrants)	Coûts (FCFA)	Conditions préalables
Activités	1.1.1. Création et équipement d'un complexe culturel d'au moins cinq orchestres culturels ;	Études de faisabilité	600 000 000	Disponibilité des sites Apport de la contrepartie financière
	1.1.2. Construction et équipement d'une bibliothèque municipale ;	Études de faisabilité Construction et équipements	50 000 000	Disponibilité des sites Apport de la contrepartie financière
	1.1.3. Apport en appui financier et technique de 15 associations culturelles et promoteurs culturels	Études de faisabilité	150 000 000	Disponibilité des sites Apport de la contrepartie financière
	1.1.4. Formation aux métiers artistiques	Études de faisabilité	50 000 000	Disponibilité des sites Apport de la contrepartie technique et financière
	1.1.5. Atelier de formation en vannerie, poterie, sculpture, artsculinaire, danse traditionnelle		50 000 000	
	3.1.1. Recrutement de 03 professionnels des arts et culture dans les structures de la mairie	Études de faisabilité	/PM	Forte implication des autorités administratives et municipales
	TOTAL		900 000 000	

SECTEUR 28 : ADMINISTRATION TERRITORIALE, DECENTRALISATION ET MAINTIEN DE L'ORDRE

PROBLEME : Faible épanouissement du personnel des services administratifs

Logique d'intervention		Indicateur objectivement vérifiable	Moyens / Sources de vérification	Suppositions / Hypothèse de réalisation
Objectif supérieur (Voir DSCE)	Réduire les écarts entre riches et les pauvres par l'amélioration de la distribution des retombées de la croissance économique	Les citoyens sont satisfaits des prestations des institutions.	Enquête INS (EDS, ECAM, etc)	Disponibilité des moyens financiers
Objectif global	Faciliter l'accès aux services administratifs	Les citoyens ont facilement accès aux services administratifs.	Enquête INS (EDS, ECAM, etc)	-Appui de l'État et des partenaires
Objectifs spécifiques	1. construire et équiper les bâtiments abritant les services publics dans la Commune de Nkoteng	Les citoyens ont facilement accès aux services administratifs.	Enquête INS (EDS, ECAM, etc)	Disponibilité des moyens financiers
	2. affecter du personnel en quantité et en qualité dans les services publics de la Commune de Nkoteng	Les citoyens ont facilement accès aux services administratifs.	Enquête INS (EDS, ECAM, etc)	-Appui de l'État et des partenaires
	3. améliorer la sécurité et l'accès aux services publics des populations dans les villages	Les citoyens ont facilement accès aux services administratifs.	Enquête INS (EDS, ECAM, etc)	Disponibilité des moyens financiers
Résultats	1.2. tous les bâtiments abritant les services publics de la		Enquête INS (EDS,	-Appui de l'État et des partenaires

Logique d'intervention		Indicateur objectivement vérifiable	Moyens / Sources de vérification	Suppositions / Hypothèse de réalisation
	Commune de Nkoteng sont construits		ECAM, etc)	
	2.1. un personnel qualifié et en quantité suffisante est affecté dans les services publics de la Commune de Nkoteng			Disponibilité des moyens financiers
	3.1. la sécurité est améliorée dans les villages et les populations accèdent facilement aux services publics			-Appui de l'État et des partenaires
		Moyens (intrants)	Coûts (FCFA)	Conditions préalables
Activités	1.1.1. réhabilité les locaux de la Sous-préfecture de Nkoteng	Etude de faisabilité	/200 000 000	Implication de toutes les parties prenantes
	1.1.2. aménagement de la brigade de gendarmerie de Nkoteng	Etude de faisabilité	/100 000 000	Implication de toutes les parties prenantes
	1.1. 3. équipement de la brigade de gendarmerie de Nkoteng en matériel informatique	Etude de faisabilité	/100 000 000	Implication de toutes les parties prenantes
	1.1.4. construction des logements d'astreint à la brigade de gendarmerie de Nkoteng		60 000 000	
	1.1.6.équipement du Commissariat spécial de Nkoteng en bureau et matériel roulant	Etude de faisabilité	/	Implication de toutes les parties prenantes
	2.1.1. affectation d'élément supplémentaire au Commissariat Spécial de Nkoteng		PM	
	création de deux centres d'état civil à Meyosso et ebometende		5 000 000	Décision du sous-préfet
	installation du personnel de deux centres d'état civil Meyosso et ebometende		/	
	3.1.1.élection et installation du chef trois de 3 ^e degré dans le village nyombo,		/	
	3.1.2. création des comités de vigilance dans tous les villages de la Commune de Nkoteng		3 000 000	Engagement des autorités et des bénéficiaires
	TOTAL		468 000 000	

SECTEUR 29 : AFFAIRES SOCIALE

PROBLEME : Absence d'encadrement des personnes vulnérables (personnes du 3e âge, les handicapés, et Orphelins et Enfants Vulnérables : OEV

Logique d'intervention		Indicateur objectivement vérifiable	Moyens / Sources de vérification	Suppositions / Hypothèse de réalisation
Objectif supérieur (Voir DSCE)	Promouvoir la solidarité nationale et résorber les décalages les plus flagrants entre les femmes et les hommes dans les groupes sociaux afin de préserver la paix sociale	<ul style="list-style-type: none"> - Taux d'implication et de réinsertion de chaque groupe de populations vulnérables ; - Indice de satisfaction de la réduction des discriminations envers certains groupes vulnérables, marginaux/marginalisés. 	Enquête INS (EDS, ECAM, etc)	Disponibilité des moyens financiers
Objectif global	Faciliter l'accès aux services sociaux	Pourcentage de population ayant accès aux services sociaux dans la Commune		-Appui de l'État et des partenaires
Objectifs spécifiques	1. achever la construction et équiper la Délégation d'Arrondissement des Affaires Sociales de Nkoteng	<ul style="list-style-type: none"> - Nombre d'infrastructures créées et équipées ; - Répertoire des nécessiteux de la Commune disponible 	Enquête INS (EDS, ECAM, etc)	Disponibilité des moyens financiers Disponibilité des moyens financiers
	2. affecter du personnel à la Délégation d'Arrondissement de Nkoteng			
	3.élaborer un fichier de personnes par type de vulnérabilité			

Logique d'intervention		Indicateur objectivement vérifiable	Moyens / Sources de vérification	Suppositions / Hypothèse de réalisation
	de la Commune de Nkoteng			
Résultats	1.1. la Délégation d'Arrondissement des Affaires Sociales de Nkoteng est construite et équipée	<ul style="list-style-type: none"> - Nombre d'infrastructures créées et équipées ; - Répertoire des nécessiteux de la Commune disponible 	Enquête INS (EDS, ECAM, etc)	-Appui de l'État et des partenaires Disponibilité des moyens financiers
	2.1. un personnel suffisant est affecté dans les services de la Délégation			
	3.1. un fichier des personnes par type de vulnérabilité est élaboré			
		Moyens (intrants)	Coûts (FCFA)	Disponibilité des moyens financiers
Activités	1.1.1. achèvement de la construction de la délégation d'Arrondissement	Main-d'œuvre et matériaux Études de faisabilité	/ 200 000 000	Étude de faisabilité -Appel d'offre/choix du prestataire -Exécution du marché
	1.1.2. construction et équipement du centre social de Nkoteng	Main-d'œuvre et matériaux Études de faisabilité	100 000 000	Étude de faisabilité -Appel d'offre/choix du prestataire -Exécution du marché
	2.1.1. affectation de 03 personnels à la délégation d'Arrondissement et de 02 encadreurs sociaux au centre social de Nkoteng	Acte d'affectation et certificat de prise de service	/	Appui de l'autorité ministérielle en charge du secteur
	3.1.1. élaboration du fichier des personnes par type de vulnérabilité			
	TOTAL		300 000 000	

SECTEUR 30 : INSTITUTION COMMUNALE

PROBLEME : Faible qualité des services rendus par la Commune

Logique d'intervention		Indicateur objectivement vérifiable	Moyens / Sources de vérification	Suppositions / Hypothèse de réalisation
Objectif supérieur (Voir DSCE)	Réduire les écarts entre riches et les pauvres par l'amélioration de la distribution des retombées de la croissance économique	Les citoyens sont satisfaits des prestations des institutions.	Enquête INS (EDS, ECAM, etc)	Disponibilité des moyens financiers
Objectif global	Améliorer la qualité des services rendus par la Commune		Enquête INS (EDS, ECAM, etc)	-Appui de l'État et des partenaires
Objectifs spécifiques	1.Améliorer la gestion des ressources humaines de la Commune	<ul style="list-style-type: none"> - Qualité des services rendus par la Commune ; - Qualité de la gestion des ressources communales (humaine, financière, patrimoniale et des relations). 	Enquête ménages, rapport d'activités sectoriels	Disponibilité des moyens financiers
	2.Améliorer la gestion des ressources financières Communale ;			-Appui de l'État et des partenaires
	3.Améliorer la gestion du Patrimoine Communal			Disponibilité des moyens financiers
	4.Améliorer la gestion des Relations de la Commune			-Appui de l'État et des partenaires
Résultats	1.1.La gestion des ressources humaines de la Commune est améliorée	<ul style="list-style-type: none"> - Qualité des services rendus par la Commune ; - Qualité de la gestion des ressources communales (humaine, financière, patrimoniale et des relations). 	Enquête ménages, rapport d'activités sectoriels	Disponibilité des moyens financiers
	2.1.la gestion des ressources financières Communale est améliorée			
	3.1.la gestion du Patrimoine Communal est améliorée			
	4.1.la gestion des Relations de la Commune est améliorée			
		Moyens (intrants)	Coûts (FCFA)	Conditions préalables
Activités	1.1.1. Renforcement des capacités du personnel communal	Personnes ressources	10 000 000	Étude de faisabilité

Logique d'intervention		Indicateur objectivement vérifiable	Moyens / Sources de vérification	Suppositions / Hypothèse de réalisation
		Moyen financier		-Appel d'offre/choix du prestataire -Exécution du marché
	1.1.2. Coaching de la Commune en gestion administrative	Personnes ressources Moyen financier	10 000 000	Étude de faisabilité -Appel d'offre/choix du prestataire -Exécution du marché
	2.1.1. Prévion des taxes communales directes sur l'exploitation des produits de la forêt	Exécutif municipal Personnel communal	10 000 000	Étude de faisabilité -Appel d'offre/choix du prestataire -Exécution du marché
	2.1.2. Initialisation de la demande d'obtention d'un quittancier pour les versements des saisies de produits de la forêt	Exécutif municipal Personnel communal	10 000 000	Étude de faisabilité -Appel d'offre/choix du prestataire -Exécution du marché
	2.1.3. Mise sur pied une taxe imputable à tous les exploitants de carrières	Exécutif municipal Personnel communal	10 000 000	Étude de faisabilité -Appel d'offre/choix du prestataire -Exécution du marché
	2.1.4. Révision de la proportion des dépenses allouées aux investissements	Exécutif municipal Personnel communal	10 000 000	Étude de faisabilité -Appel d'offre/choix du prestataire -Exécution du marché
	2.1.5. Révision le système de recouvrement des taxes	Exécutif municipal Personnel communal	10 000 000	Étude de faisabilité -Appel d'offre/choix du prestataire -Exécution du marché
	2.1.6. Instauration des tickets de stationnement au parking		10 000 000	Étude de faisabilité -Appel d'offre/choix du prestataire -Exécution du marché
	3.1.1. Acquisition des fournitures et équipement des services communaux	Exécutif municipal Personnel communal	10 000 000	Étude de faisabilité -Appel d'offre/choix du prestataire -Exécution du marché
	4.1.1. Renforcement la collaboration entre les partenaires au développement et l'institution communale	Exécutif municipal Personnel communal	10 000 000	Étude de faisabilité -Appel d'offre/choix du prestataire -Exécution du marché
	4.1.2. Institutionnalisation des réunions de coordination et d'évaluation du personnel	Exécutif municipal Personnel communal	10 000 000	Étude de faisabilité -Appel d'offre/choix du prestataire -Exécution du marché
	TOTAL		110 000 000	

SECTEUR 31 : ECONOMIE LOCALE

PROBLÈME : Faible productivité de l'économie locale

Logique d'intervention		Indicateur objectivement vérifiable	Moyens / Sources de vérification	Suppositions / Hypothèse de réalisation
Objectif global	Renforcer les activités économiques			
Objectifs spécifiques	Créer et diversifier les AGR et les activités de développement économiques	- Nombre de pont construit -Nombre de plantations construites -Nombre de motel construit -Nombre de chambres construites	-PV de réception -Photos -Rapport d'enquête	-Disponibilité des moyens financiers -Appui de l'État et des partenaires
	1.1. Des infrastructures routières et ouvrages d'art sont construits	- 15 km de route communale bitumée - 01 pont construit	-PV de réception -Photos -Rapport d'enquête	-Disponibilité des moyens financiers -Appui de l'État et des partenaires
	1.2. Une plantation communale est construite	- 25 ha de plantation de cacao construite -20 ha de plantation de Banane-Plantain construit	- PV de réception Rapport d'activité DDADER du M-I	-Disponibilité des moyens financiers -Appui de l'État et des partenaires
	1.3. Un hôtel est construit	50 chambres construites	-PV de réception -Photos -Rapport d'enquête	-Disponibilité des moyens financiers -Appui de l'État et des partenaires
Résultats	1.4. Des carrières de sable sont aménagées	02 carrières de sable aménagées	-Photos -Rapport d'enquête	-Disponibilité des moyens financiers -Appui de l'État et des partenaires
Activités		MOYENS (INTRANTS)	COÛTS (FCFA)	CONDITIONS PRÉALABLES
	1.2.1 Mise sur pied d'une plantation de 25ha de cacao	Études de faisabilité Main-d'œuvre et matériaux	PM	-Disponibilité des moyens financiers -Études socioéconomiques
	1.2.2. Mise sur pied d'une plantation de 20ha de banane plantain	Études de faisabilité Main-d'œuvre et matériaux	PM	-Disponibilité des moyens financiers -Études socioéconomiques
	1.2.3. Construction d'un hôtel communal de 50 chambres	Études de faisabilité Main-d'œuvre et matériaux	PM	-Disponibilité des moyens financiers -Études socioéconomiques
	1.2.4. Aménagement des carrières de sable à	Études de faisabilité Main-d'œuvre et matériaux	PM	-Disponibilité des moyens financiers -Études socioéconomiques
	TOTAL		PM	

SECTEUR 32 : VIH/SIDA

PROBLÈME : PROPAGATION PROGRESSIVE DU VIH/SIDA

Logique d'intervention		Indicateur objectivement vérifiable	Moyens / Sources de vérification	Suppositions / Hypothèse de réalisation
Objectif global	Diminuer la propagation du VIH/SIDA dans la Commune	Taux de prévalence du VIH	Rapport CNLS	
Objectifs spécifiques	1. Prévenir les populations contre le VIH/SIDA	Taux d'utilisation de préservatifs	Enquêtes Revue sectorielle Rapport CNLS/ CCLS	Bonne sensibilisation de la population
	2. Dépister et conseiller la population	Taux de dépistage effectué par rapport à la population		Disponibilité du matériel de dépistage
	3. Prendre en charge les orphelins et les enfants vulnérables atteints de VIH/SIDA	Nombre de PVVIH pris en charge		Disponibilité des antirétroviraux

Logique d'intervention		Indicateur objectivement vérifiable	Moyens / Sources de vérification	Suppositions / Hypothèse de réalisation
Résultats	1.1. Des campagnes de sensibilisation sont organisées	% d'hommes et de femmes déclarant avoir utilisé un préservatif lors du dernier rapport à risque	Enquêtes Études spécifiques Rapport CNLS	Bonne implication du CNLS
	2.1. Une structure de dépistage et d'écoute est mise en place	% des femmes et des hommes âgés de 15 à 49 ans ayant effectué un test de dépistage et retiré les résultats.		
	3.1. Une structure de prise en charge des PV VIH est mise en place	% des patients adultes et enfants éligibles mis sous ARV encore en vie 12 mois après le début du traitement		
Activités		MOYENS (INTRANTS)	COÛTS (FCFA)	CONDITIONS PRÉALABLES
	1.1. 1. Organisation des campagnes de sensibilisations dans tous les villages	Matériels didactiques, Personnes-ressource, Accommodation (per diem)	2 000 000	-Adhésion des populations -allocation de crédits de communication pour la recherche des perdus de vue -Implication services techniques sanitaires
	2.1.1. Organisation des campagnes de dépistages gratuits dans tous les villages	Matériels didactiques, Personnes-ressource, Accommodation (per diem)	2 000 000	-Adhésion des populations -Implication services techniques sanitaires -Implication des autorités administratives et municipales
	2.1.2. Installation d'un laboratoire de dépistage au CMA de Nkoteng centre avec conseil et écoute	Études de faisabilité	10 000 000	Implication services techniques sanitaires
	3.1.1. Construction d'une unité de prise en charge (UPEC) des PVIH SIDA	Matériels didactiques, Personnes-ressource, Accommodation (per diem)	PM	Adhésion des populations
	3.1.2. Équipement du laboratoire en appareil de CD4 et charge virale	Matériels didactiques, Personnes-ressource, Accommodation (per diem)	PM	-Implication services techniques sanitaires
	3.1.3Organisation une fois l'an des campagnes de sensibilisation lors des evenementsspeciaux par une équipe de 10 personnes	Matériels didactiques, Personnes-ressource, Accommodation (per diem)	PM	-Implication des autorités administratives et municipales
	3.1.4Organiser une campagne de dépistage (équipe de 10 personnes)	Matériels didactiques, Personnes-ressource, Accommodation (per diem)	PM	Adhésion des populations
	3.1.5Organiser des Caravanes de sensibilisation en direction des garçons et filles des lycées de l'arrondissement sur les IST/Vih pendant la semaine de la jeunesse dans les lycées/CETIC par une équipe de 14 personnes	Matériels didactiques, Personnes-ressource, Accommodation (per diem)	PM	-Implication services techniques sanitaires
	3.1.6Organiser une campagne ciblée de dépistage du VIH avec les unités mobiles démedicalisées et distribution des préservatifs masculins et féminins. 5 personnes	Matériels didactiques, Personnes-ressource, Accommodation (per diem)	PM	-Implication des autorités administratives et municipales
	3.1.7Allouer un budget pour les activités de sensibilisation VIH du bureau de santé de la mairie	Matériels didactiques, Personnes-ressource, Accommodation (per diem)	PM	Adhésion des populations
	3.1.8Tenir des réunions statutaires trimestrielles de 20 personnes pour le suivi des activités de lutte contre le VIH dans la commune	Matériels didactiques, Personnes-ressource, Accommodation (per diem)	PM	-Implication services techniques sanitaires
	3.1.9Mobiliser 30 leaders communautaires (chefs traditionnels et guides spirituels) pour sensibiliser les personnes de leurs communautés à la prévention et la prise en charge dans la commune. 2 superviseurs	Matériels didactiques, Personnes-ressource, Accommodation (per diem)	PM	-Implication des autorités administratives et municipales
	3.1.10Sensibiliser les jeunes lors des répétitions générales du défilé dans la commune par 02 personne (fete de la		6 000 000	Adhésion des populations

Logique d'intervention		Indicateur objectivement vérifiable	Moyens / Sources de vérification	Suppositions / Hypothèse de réalisation
	jeunesse et fete nationale)			
	3.1.11. Eduquer les jeunes filles et garçons sur l'utilisation des preservatifs au cours des rapports sexuels lors séances théâtrales organisées dans la mairie		PM	-Implication services techniques sanitaires
	3.1.12. Organiser une formation du personnel de la Mairie sur le Vih/Sida et sa transmission (05 personnes) pendant 01 jour dans la commune		96 000	-Implication des autorités administratives et municipales
	3.1.13. Distribuer trimestriellement des supports d'information sur le SIDA auprès de la population de la commune lors cérémonies regroupant les populations dans la commune (05 personnes de la commune)		3 030 000	Adhésion des populations
	3.1.14. Sensibiliser trimestriellement les populations des localités lors des réunions de développement organisées par les Chefs traditionnels ou présidents de CC dans la commune (04 personnes)		60 000 000XX	-Implication services techniques sanitaires
	3.1.15. Organiser trimestriellement des causeries Educatives dans les centres de promotion de la femme et de la famille, les associations de femmes et de jeunes dans la commune par 06 personnes (200 personnes par causeries)		2 326 400	-Implication des autorités administratives et municipales
	Total		0	

4.17. COUT ESTIMATIF DU PCD :

Tableau 48 : cout estimatif du PCD

N°	SECTEUR	SOUS-SECTEUR	COUT ESTIMATIF
1	AGRICULTURE ET DEVELOPPEMENT RURAL		1 100 000 000
2	ELEVAGE, PECHE ET INDUSTRIES ANIMALES		186 000 000
3	SANTE PUBLIQUE		650 250 000
4	EDUCATION DE BASE		738 000 000
5	ENSEIGNEMENTS SECONDAIRES		1 162 710 000
6	TRAVAUX PUBLICS		416 600 000
7	JEUNESSE ET EDUCATION CIVIQUE		1 690 000 000
8	EAU ET ENERGIE	EAU	117 500 000
		ENERGIE	1 004 000 000
10	AFFAIRES SOCIALES		300 000 000
11	PROMOTION DE LA FEMME ET DE LA FAMILLE		221 000 000
12	ARTS ET CULTURE		900 000 000
13	PETITES ET MOYENNES ENTREPRISES, ECONOMIE SOCIALE ET ARTISANAT		164 000 000
14	MINES, INDUSTRIE ET DEVELOPPEMENT TECHNOLOGIQUE		500 000 000
15	TOURISME ET LOISIRS		500 000 000
16	DOMAINES ET AFFAIRES FONCIERES		600 000 000
17	COMMERCE		280 000 000
18	TRANSPORT		228 000 000
19	POSTES ET TELECOMMUNICATION		410 000 000
20	ADMINISTRATION TERRITORIALE, DECENTRALISATION ET MAINTIEN DE L'ORDRE		468 000 000
21	FORET ET FAUNE		600 000 000
22	ENVIRONNEMENT ET PROTECTION DE LA NATURE		225 500 000
23	HABITAT ET DEVELOPPEMENT URBAIN		288 000 000
24	EMPLOI ET FORMATION PROFESSIONNELLE		204 000 000
25	TRAVAIL ET SECURITE SOCIALE		70 000 000
26	SPORTS ET EDUCATION PHYSIQUE		2 000 000 000
27	RECHERCHE SCIENTIFIQUE ET INNOVATION		66 250 000
28	ENSEIGNEMENT SUPERIEUR		70 500 000
29	COMMUNICATION		268 000 000
30	POSTES ET TELECOMMUNICATIONS		300 000 000
31	INSTITUTION COMMUNALE		110 000 000
32	VIH/SIDA		83 452 000
	ECONOMIE LOCALE		PM
COUT ESTIMATIF TOTAL			10 127 762 000

V. PLANIFICATION

5.1. VISION ET OBJECTIFS DU PCD

En plénière, en présence des parties prenantes à savoir : les chefs de villages, les élus locaux, les sectoriels y compris le MINEPAT, les présidents de CC, le PNDP, l'OAL, les organisations de la société civile, les élites, les ONG et associations, solennellement, le maire a énoncé sa vision de développement de la Commune de NKOTENG. Celle-ci se formule comme suit :

« A l'horizon 2023, la Commune de NKOTENG est dynamique et développée, disposant des infrastructures de base de qualité où toutes les couches sociales, bien formées et en bonne santé, s'impliquent aux activités socioéconomiques dans le respect de l'environnement »

5.1.1 Objectifs du PCD

L'objectif du PCD ici est de traduire en actions concrètes la vision de développement énoncée. Cette vision est structurée autour de 03 programmes techniques à Savoir : Amélioration de l'offre des services sociaux de base, programme Promotion du développement économique et protection de l'environnement. Ces programmes techniques quant à eux dégagent 07 actions qui font en réalité l'ossature de la vision de développement du maire.

- **Agriculture**
- **Education**
- **Santé**
- **Eau**
- **Energie**
- **Infrastructures économiques**
- **Pêche et artisanat**
- **Assainissement.**

5.1.1.1. Sur le plan agropastoral, à l'horizon 2023 :

- La production agricole et animale a accru de 50%
- 70% des jeunes sont formés et ont accès à l'emploi et à l'auto emploi dans le domaine agricole
- 80% d'agriculteurs et d'éleveurs ont accès facile aux intrants
- 80% d'agriculteurs et d'éleveurs cohabitent en toute fraternité.

5.1.1.2. Sur le plan de l'éducation, à l'horizon 2023:

- 90% des enfants scolarisables (éducation de base, enseignement secondaire) sont régulièrement inscrits à l'école
- La Commune est dotée de nouvelles infrastructures scolaires
- Les conditions d'enseignement dans les écoles sont durablement améliorées
- 90% des élèves ont l'accès facile aux TIC

5.1.1.3. Sur le plan de la santé, à l'horizon 2023 :

- 70% de la population est à moins de 20 minutes d'une formation sanitaire
- La mortalité infantile et maternelle est réduite de 50%
- 50% de la population a accès aux médicaments à moindre coût
- Les infrastructures sanitaires en quantité et en qualité ont augmenté de 50%
- Le personnel qualifié a augmenté de 50%.

5.1.1.4. Sur le plan de l'accès à l'eau potable, à l'horizon 2023 :

- 95% de la population est à moins de 10 mn d'un point d'eau potable.

5.1.1.5. Sur le plan de l'accès à l'énergie électrique, à l'horizon 2023 :

- 95% de la population de la Commune est connectée à un réseau électrique fonctionnel et stable

5.1.1.6. Sur le plan de la pêche, à l'horizon 2023 :

- La production halieutique a augmenté de 50%
- Le nombre de microprojets réalisés a augmenté de 50%

5.1.1.7. Sur le plan des infrastructures économiques, à l'horizon 2023 :

- Le nombre de kilomètres de routes /pistes aménagées a augmenté de 50%
- 50% de la population est impliquée à travers la méthode HIMO dans l'entretien permanent du réseau routier
- La carte de mobilité de la Commune s'est densifiée de 50%
- La Commune est dotée d'infrastructures commerciales de qualité
- La filière agropastorale est organisée et bien structurée.

5.1.1.8. Sur le plan environnemental, à l'horizon 2023 :

- La Commune de NKOTENG est salubre et organisée
- L'aménagement urbain est structuré et organisé
- La gestion des ordures est assurée par des services techniques
- Les projets de développement intègrent par maturation les aspects socio-environnementaux

5.2. ÉLÉMENTS DE CADRAGE

5.2.1. CADRAGE BUDGETAIRE SUR LA BASE DES COMPTES ADMINISTRATIFS

Tableau 50: évaluation de la capacité d'investissement de la Commune de NKOTENG

Année	BUDGET	Total CA	Montant total investissement réalisé	Investissement sur Ressources sûres	Capacité propre d'investissement	Observations
2014	273 612 795	462 339 917	184 935 966,8	75 053 575	75 053 575	RAS-
2015	303 714 801	383 181 336	153 272 534,4	58 022 673	58 022 673	RAS
2016	336 698 366	451 026 360	180 410 544	48 746 906	48 746 906	RAS
Total sur 3 ans	914 025 962	1 296 547 610	518 619 044	181 823 154	181 823 154	RAS
Moyenne annuelle sur 3 ans	304 675 321	432 182 536	172 873 014	60 607 718	60 607 718	RAS
Prospection annuelle	-	-	-	306 375 418	-	Aux ressources propres, sont rajoutées les ressources sûres du MINDDEVEL, PNDP, FEICOM, BIP

Tableau51 : Ressources propres mobilisables sur 5 ans

Année	2019	2020	2021	2022	2023	Total sur 05 ans
Commune	60 607 718	60 607 718	60 607 718	60 607 718	60 607 718	303 038 590
MINDDEVEL	100 000 000	100 000 000	100 000 000	100 000 000	100 000 000	500 000 000
MINTP	27 000 000	27 000 000	27 000 000	27 000 000	27 000 000	135 000 000
FEICOM	25 000 000	-	-	-	-	25 000 000
PNDP	14 000 000	-	-	-	-	14 000 000
BIP	79 767 700	-	-	-	-	79 767 700
Total	306 375 418	187 607 718	187 607 718	187 607 718	187 607 718	1 056 806 290

5.2.3. RANKING/ORDRE DE FINANCEMENT DES VILLAGES

Tableau 52 : RANKING/ORDRE DE FINANCEMENT DES VILLAGES

LOCALITES	RANG	JUSTIFICATIF DE LA PRIORITE
MESSENG	1	Absence d'infrastructure d'eau potable
MVAN	2	Absence d'infrastructure d'eau potable
NIOMBO	3	Absence d'infrastructure d'eau potable
MEYOSSO	4	insuffisance d'eau potable
BANKENG	5	insuffisance d'eau potable
NKOTENG VILLAGE	6	Forte pression démographique
ESPACE URBAIN/VILLAGE/COMMUNE	7	Forte pression démographique
AOUSSA-BABOUTE	8	Mauvais etat de la route
AVANGANE	9	Mauvais etat de la route
EBOMETENDE	10	insuffisance d'eau potable
ZILLI	11	Absence d'énergie électrique, forte population
MENGANGME	12	insuffisance d'eau potable
NDOUMBA	13	insuffisance d'eau potable

Ranking sectoriel

SECTEUR	LOCALITE	LIBELLE DU PROJET	RANG	JUSTIFICATION
EAU	AVANGANE	construction d'un puit équipé d'une PMH	1	insuffisance d'eau potable
	MENGANGME	Réhabilitation du puits et du forage	2	insuffisance d'eau potable
	EBOMETENDE	construction d'un puits équipé d'une PMH	3	insuffisance d'eau potable
	MESSENG	construction d'un puit positif équipé d'une PMH à la chefferie	4	Aucune infrastructure
	EBOMETENDE	construction d'un puit équipé	5	Forte pression démographique

		d'une PMH		enclavement avancé
	NIOMBO	construction d'un forage à Niombo centre	6	insuffisance d'eau potable
	NDOUMBA	Construction d'un puits équipé d'une PMH à la chefferie	7	insuffisance d'eau potable
	NIOMBO	construction d'un puits positif équipé d'une PMH à otoro	8	insuffisance d'eau potable
	NDOUMBA	Construction d'un puits équipé d'une PMH à la chefferie	9	insuffisance d'eau potable
	NIOMBO	construction d'un puits positif équipé d'une PMH à otoro	10	insuffisance d'eau potable
TRAVAUX PUBLICS	ESPACE URBAIN HAOUSSA	Reprofilage de la route sur 2.5km	1	Mauvais etat de la route
	EBOMETENDE	Reprofilage de la route nkoteng- ebometende sur 15 km	2	Route impraticable
	AVANGANE	reprofilage sur 3km du tronçon carrefour Ndoumba-pont tede	3	Mauvais etat de la route
	BANKENG	reprofilage sur 10 km du tronçon carrefour	4	Mauvais etat de la route
ENERGIE	ZILLI	Extension du réseau électrique du village de Nkolboutou à Bikoto sur 3 km	1	Absence d'énergie électrique, forte population
	BANKENG	Construction d'un mini central solaire photovoltaïque (06 plaques)	2	Absence d'énergie électrique, forte population
	MVAN	extension du réseau électrique Nkoteng -limite Messeng sur 2 km	3	Absence d'énergie électrique, forte population
	ZILLI SUR 7KM	Extension du réseau électrique du village de	4	Absence d'énergie électrique, forte

		Nkolboutou à Bikoto sur 3 km		population
	AOUSSA-BABOUTE	Construction d'un mini central solaire photovoltaïque (06 plaques)	5	Absence d'énergie électrique, forte population
	MESSENG	Construction d'une centrale solaire photovoltaïque à la chefferie (10 plaques)	6	Absence d'énergie électrique, forte population

5.2.4. VALIDATION DES DONNEES DE BASE PAR SECTEUR

5.2.5. DETERMINATION DU NIVEAU D'ACCES AUX SERVICES SOCIAUX DE BASE

Tableau 53 : Determination Du Niveau D'accès Aux Services Sociaux De Base

N°	PROGRAMME	ACTIONS	Situation initiale (Accès initial)		Situation souhaitée (Accès visé)		Population Cible
			NOMBRE	%	NOMBRE	%	
1	Amélioration de l'offre de services sociaux de base	Eau	02 forages fonctionnels, 13 puits fonctionnels	34%	20 forages à construire ; 05 Forages à réhabiliter 04 sources	65%	21 551
			14 comités de gestion créés et fonctionnels	27%	Mettre sur pied 33 comités de gestion des points d'eau	70%	
2		Education de base (Enseignement maternel)	12 salles de classe construites et fonctionnelles	45%	10 salles de classe à construire.	54%	853
			913 tables-bancs	40%	30 tables bancs à acquérir	51%	853
			36 enseignants	2%	09 enseignants à affecter	8%	
3		Education de base (Enseignement primaire)	80 salles de classe construites et fonctionnelles	30%	18 salles de classe à construire	40%	7755
			2332 tables-bancs existant et en bonne état	34%	1206 tables bancs à acquérir	65%	7755
			123 enseignants	42%	22 enseignants à affecter	56%	
4		SANTE	12 établissements sanitaires	42%	03 CSI à construire et à équiper	57%	21 551

			existants et fonctionnels		05 bâtiments à construire 01 CSI à réhabiliter		
			11 personnels soignants existants	45%	13 personnels soignants à affecter	49%	21 551

5.2.6. RESSOURCES MOBILISABLES ET ECHEANCES

Tableau 54: ressources mobilisables (éléments de cadrage des crédits transférés et autres partenaires)

SOURCE DE FINANCEMENT	MONTANT	DOMAINES/SECTEURS	STRATEGIES DE MOBILISATION	UTILISATION			ECHEANCES
				INTITULE	FONCTIONNEMENT	INVESTISSEMENT	
COMMUNE (RESSOURCES PROPRES)	60.607.718	énergie	recouvrement	extension du réseau électrique Nkoteng -limite MVAN sur 2 km	0	15 000 000	2019
		eau	recouvrement	construction d'un PUIITS équipé d'une pompe à motricité humaine au carrefour Avangane	0	5 500 000	2019
		eau	recouvrement	construction d'un puits positif équipé d'une PMH à la chefferie MESSENG	0	5 500 000	2019
		eau	recouvrement	réhabilitation du puits et du forage à mengangme	0	3 000 000	2019
		eau	recouvrement	construction d'un puits équipé d'une PMH à ebometende	0	5 500 000	2019
PNDP	57.000.000	COMMERCE	éligibilité	Construction d'un hangar de marché à NDOUMBA	0	23 000 000	2018-2019
		Eau Assainissement		Construction d'un bloc de 04 latrines au hangar de marché de ndoumba latrine et point d'eau et une unité de traitement des déchets	0		
PNDP				Construction de deux (02) puits équipés d'une PMH à EP ANDOM ET DOUA	0	10.000.000	
BIP (Crédits transférés au titre de la décentralisation)	18 570 000	MINEDUB	Transfert des compétences	construction d'un bloc de 02salles de classe équipées à l'EP de Nkoteng ville 4	0	18 570 000	2019

SOURCE DE FINANCEMENT	MONTANT	DOMAINES/SECTEURS	STRATEGIES DE MOBILISATION	UTILISATION			ECHEANCES
				INTITULE	FONCTIONNEMENT	INVESTISSEMENT	
BIP (Crédits transférés au titre de la décentralisation)	8 000 000	MINADER	Transfert des compétences	Construction d'un forage équipé d'une PMH à NYOMBO	0	8 000 000	2019
BIP (Crédits transférés au titre de la décentralisation)	8 000 000	MINADER	Transfert des compétences	Construction d'un forage équipé d'une PMH à ZILI	0	8 000 000	2019
BIP (Crédits transférés au titre de la décentralisation)	27 777 700	MINTP	Transfert des compétences	Entretien de la route carrefour NDOUMBA-CAMP NDOUMBA (08km)	0	27 777 700	2019
BIP (Crédits transférés au titre de la décentralisation)	18 000 000	MINTP	Transfert des compétences	Entretien de la route MEGANGME – NDIKOK sur 5km	0	18 000 000	2019
BIP (Crédits transférés au titre de la décentralisation)	5 000.000	MINPMEESA	Transfert des compétences	Appui financiers aux groupes d'initiative Commune	0	5 000.000	2019
BIP (Crédits transférés au titre de la décentralisation)	56 558 000	MINEE		Electrification solaire des artères de la ville de Nkoteng	0	100 000 000	2019
BIP (Crédits transférés au titre de la décentralisation)	4 990 000	MINJEC		Equipement de l'atelier de cuisine du CMPJ	0	4 990 000	2019
TOTAL	264 501 418	----	-----	-----	0	264 501 418	

5.3. PLANIFICATION STRATÉGIQUE

5.3.1. Elaboration des programmes techniques (sur 05 ans)

Tableau 55 : Elaboration des programmes techniques (sur 05 ans)

RANG	ANNEE	VILLAGE	ACTIVITES	COÛTS	COÛTS CUMULES	PROGRAMMES	ACTIONS
1	2019	AVANGANE	construction d'un puit équipé d'une	5.000 000	5000 000	Amélioration de l'offre des services sociaux de base	Eau
2	2019	MENGANGME	Réhabilitation du puits et du forage	3.000 000	8 000 000	Amélioration de l'offre des services sociaux de base	Eau
3	2019	MESSENG	construction d'un puit positif équipé d'une PMH à la chefferie	5.000 000	13 000 000	Amélioration de l'offre des services sociaux de base	Eau

RANG	ANNEE	VILLAGE	ACTIVITES	COÛTS	COÛTS CUMULES	PROGRAMMES	ACTIONS
4	2019	EBOMETENDE	construction d'un puit équipé d'une PMH	5.000 000	18 000 000	Amélioration de l'offre des services sociaux de base	Eau
5	2019	MVAN	construction d'un foyer communautaire	10.000.000	28 000 000	Promotion de la culture, des sports et appui à la jeunesse	Culture
6	2019	ZILLI	Extension du réseau électrique du village de Nkolboutou à Bikoto sur 3 km	18 000 000	46 000 000	Promotion du développement économique et protection de l'environnement	Energie
7	2019	BANKENG	Construction d'un mini central solaire photovoltaïque (06 plaques)	16 500 000	62 500 000	Promotion du développement économique et protection de l'environnement	Energie
1	2020	Espace urbain	Construction d'un abattoir	20 000 000	82 500 000	Promotion du développement économique et protection de l'environnement	Elevage
2	2020	NIOMBO	construction d'un forage à Niombo centre	5 500 000	88 000 000	AMÉLIORATION DE L'OFFRE DES SERVICES SOCIAUX DE BASE	Eau
3	2020	MVAN	extension du réseau électrique Nkoteng -limite Messeng sur 2 km	15 000 000	103 000 000	Amélioration de l'offre des services sociaux de base	Energie
4	2020	avangane	construction d'un PUIITS équipé d'une pompe à motricité humaine au carrefour Avangane	5 500 000	108 500 000	AMÉLIORATION DE L'OFFRE DES SERVICES SOCIAUX DE BASE	eau
5	2020	MESENG	construction d'un puits positif équipé d'une PMH à la chefferie	5 500 000	204 000 000	Amélioration de l'offre des services sociaux de base	Eau
6	2020	mengangme	réhabilitation du puits et du forage	3 000 000	207 000 000	AMÉLIORATION DE L'OFFRE DES SERVICES SOCIAUX DE BASE	Eau
7	2020	ebometende	construction d'un puits équipé d'une PMH	5 500 000	212 500 000	AMÉLIORATION DE L'OFFRE DES 2SERVICES S3OCIAUX DE BA4SE	Eau
8	2020	Espace urbain haoussa	Reprofilage de la route sur 2.5km	15 000 000	227 500 000	Pro5motion du dével6oppement écono7mique et protecti8on de l'enviro9nement	Infrastructure
9	2020	MEYOSSO	construction d'un puits équipé d'une PMH à l'école publique de Meyosso	5 500 000	233 000 000	Améliorat10ion de l'offre des s11ervices sociaux de ba12se	Eau
10	2020	zilli	Extension du réseau électrique du village de Nkolboutou à Bikoto sur 3 km	18 000 000	251 000 000	Amélioration de 13l'offre des services so1ciaux de base	Energie
11	2020	BANKENG	Construction d'un mini central solaire photovoltaïque (06 plaques)	16 500 000	267 500 000	PR2OMOTION DU DÉV3ELOPPLEMENT ÉCON4OMIQUE ET PROTE5CTION DE L'ENVIRONNEMENT	Energie

RANG	ANNEE	VILLAGE	ACTIVITES	COÛTS	COÛTS CUMULES	PROGRAMMES	ACTIONS
12	2020	Espace urbain	Construction d'un foyer culturel	10 000 000	277 500 000	Promotion de la culture, des sports et appui à la jeunesse	Culture
13	2020	Espace urbain	Aménagement d'un terrain de football à nkoteng	20 000 000	297 500 000	Promotion de la culture, des sports et appui à la jeunesse	Sports
14	2020	Espace urbain	Appui à l'organisation des associations de jeunes	3 000 000	230 500 000	Promotion de la culture, des sports et appui à la jeunesse	Jeunesse
15	2020		Appui au CMPJ	12 000 000	242 500 000		
1	2021	NKOTENG VILLAGE	Construction d'un puits positif équipé d'une PMH à ngamba	5 500 000	248 000 000	AMÉLIORATION DE L'OFFRE DES SERVICES SOCIAUX DE BASE	Eau
2	2021	Espace urbain DOUA	Construction d'un bloc de 02 salles de classe	20 000 000	268 000 000	Amélioration de l'offre des services sociaux de base	Education
3	2021	ouassa-baboute	Construction d'une centrale solaire photovoltaïque à la chefferie (10 plaques)	19 500 000	287 500 000	Amélioration de l'offre des services sociaux de base	Energie
4	2021	ndoumba	Construction d'un puits équipé d'une PMH à la chefferie	5 500 000	303 000 000	AMÉLIORATION DE L'OFFRE DES SERVICES SOCIAUX DE BASE	Eau
5	2021	NIOMBO	construction d'un puits positif équipé d'une PMH à otoro	5 500 000	308 500 000	AMÉLIORATION DE L'OFFRE DES SERVICES SOCIAUX DE BASE	Eau
6	2021	MVAN	Construction d'un puits positif équipé d'une PMH à la chefferie	5 500 000	313 000 000	AMÉLIORATION DE L'OFFRE DES SERVICES SOCIAUX DE BASE	Eau
7	2021	espace urbain camp nangah	Construction des latrines au ces	15 000 000	328 000 000	Promotion du développement économique et protection de l'environnement	Assainissement
8	2021	AVANGANE	reprofilage sur 3km du tronçon carrefour Ndoumba-pont tede	20 000 000	348 000 000	Promotion du développement économique et protection de l'environnement	Travaux publics
9	2021	MESSENG	Extension du réseau électrique au village messengekomite sur 1.5km	20 000 000	368 000 000	Promotion du développement économique et protection de l'environnement	Energie
10	2021	mengangme	construction d'un puits positif équipé d'une PMH à Aba	5 500 000	373 500 000	Amélioration de l'offre des services sociaux de base	Eau
11	2021	ebometende	construction d'un bloc de 02 salles de classes	17 000 000	390 500 000	Amélioration de l'offre des services sociaux de base	Education
12	2021	Espace urbain	Aménagement des aires de jeux dans deux école de nkoteng	15 000 000	405 500 000	Promotion de la culture, des sports et appui à la jeunesse	Sports
13	2021		Aménagement des aires de jeux dans deux lycée de nkoteng	5 000 000	410 500 000		
14	2021	Espace urbain	Construction et Equipement de la délégation de la jeunesse de nkoteng	20 000 000	430 500 000	Promotion de la culture, des sports et appui à la jeunesse	Jeunesse
15	2021	Espace urbain	Appui en équipement au CMPJ	12 000 000	442 500 000		
1	2022	MEYOSSO	construction d'un bloc de 02 salles de classes à l'école publique	17 000 000	459 500 000	Amélioration de l'offre des services sociaux de base	Education
2	2022	Espace urbain quartier mbazoa	Réhabilitation des servitudes du quartier mbazoa	20 000 000	479 500 000	Amélioration de l'offre des services sociaux de base	Infrastructure
3	2022	zilli	Extension du réseau électrique du village de Nkolboutou à Bikoto sur 3km	20 000 000	499 500 000	Promotion du développement économique et protection de l'environnement	Energie

RANG	ANNEE	VILLAGE	ACTIVITES	COÛTS	COÛTS CUMULES	PROGRAMMES	ACTIONS
4	2022	BANKENG	Construction de logement d'astreinte à l'école publique de meboe	20 000 000	519 500 000	Amélioration de l'offre des services sociaux de base	Education
5	2022	NKOTENG VILLAGE	Construction d'un puits équipé d'une PMH	5 500 000	525 000 000	Amélioration de l'offre des services sociaux de base	Eau
6	2022	ESPACE URBAIN	Acquisition d'une fosse à ordures ménagères	20 000 000	545 000 000	Promotion du développement économique et protection de l'environnement	Assainissement
7	2022	ESPACE URBAIN	Réhabilitation de la tribune de nkoteng	25 000 000	565 000 000	Promotion de la culture, des sports et appui à la jeunesse	Culture
8	2022	ESPACE URBAIN	Aménagement de 'aire de jeux au CES du camp Nangah	10 000 000	575 000 000	Promotion de la culture, des sports et appui à la jeunesse	Sports
9	2022	AOUSSA-BABOUTE	Construction d'un bloc de 02 salles de classe à l'école publique de ouassa	17 000 000	592 000 000	Amélioration de l'offre des services sociaux de base	Education
10	2022	Avangane	Construction d'un puits équipé d'une pompe à motricité humaine	5 500 000	597 500 000	Amélioration de l'offre des services sociaux de base	Eau
11	2022	Nkoteng village	Construction d'un puits équipé d'une pompe à motricité humaine à ngamba	6 000 000	603 500 000	Amélioration de l'offre des services sociaux de base	Eau
12	2022	AOUSSA-BABOUTE	Construction d'un puits équipé d'une pompe à motricité humaine à mendjui	5 500 000	609 000 000	Amélioration de l'offre des services sociaux de base	Eau
1	2023	AVANGANE	construction d'un foyer communautaire à Avangan	15 000 000	624 000 000	Promotion de la culture, des sports et appui à la jeunesse	Culture
2	2023	EBOMETENDE	acquisition de 25 plaques solaires pour l'électrification du village	30 000 000	654 000 000	Promotion du développement économique et protection de l'environnement	Energie
3	2023	ZILLI	construction d'un bloc de 02 salles de classes à l'école publique de Zilli	34 000 000	688 000 000	Amélioration de l'offre des services sociaux de base	Education
4	2023	MENGANGME	réhabilitation du transformateur situé devant la chefferie	10 000 000	698 000 000	Promotion du développement économique et protection de l'environnement	Energie
5	2023	NDOUMBA	Réhabilitation et équipement du CETIC	20 000 000	718 000 000	Amélioration de l'offre des services sociaux de base	Education
6	2023	MESSENG	extension du réseau électrique au village messeng sur 7km	20 000 000	738 000 000	Promotion du développement économique et protection de l'environnement	Energie
7	2023	Espace urbain	Construction de deux blocs de 02 salles de classes à l'école publique	34 000 000	772 000 000	Amélioration de l'offre des services sociaux de base	Education
8	2023	Espace urbain	Construction d'un bloc de 02 salles de classes à l'école maternelle	17 000 000	789 000 000	Amélioration de l'offre des services sociaux de base	Education
9	2023	MVAN	construction d'un marché à bétail dans le village Mvan	20 000 000	809 000 000	Promotion du développement économique et protection de l'environnement	Commerce
10	2023	NIOMBO	construction et équipement d'une case communautaire d'une capacité de 150 chaises	20 000 000	829 000 000	Promotion de la culture, des sports et appui à la jeunesse	Culture
11	2023	MEYOSSO	Acquisition d'une unité de transformation de manioc	5 000 000	834 000 000	Promotion du développement économique et protection de l'environnement	Agriculture

Tableau 56 :synthétique des programmes et Actions

Programmes	Nombre	Poids	Actions	Nombre	Poids
Amélioration de l'offre des services sociaux de base	25	44.68%	Eau	16	25.53%
			Education	09	19.14%
Promotion du développement économique et protection de l'environnement	19	36.17%	Energie	11	19.14%
			Elevage	01	02.12%
			Commerce	01	02.12%
			Travaux publics	03	6.38%
			Assainissement	02	4.25%
			Agriculture	01	02.12%
Promotion de la culture, des sports et appui à la jeunesse	10	19.14%	Sports	03	6.38%
			Jeunesse	02	4.25%
			Arts et culture	05	8.51%
Gouvernance et administration locale (programme support)		-----	Etude de faisabilité des projets sur 05 ans	-----	-----
			Maturation des projets sur 05 ans	-----	-----
Total				54	100%

Figure 2 : Diagramme des programmes

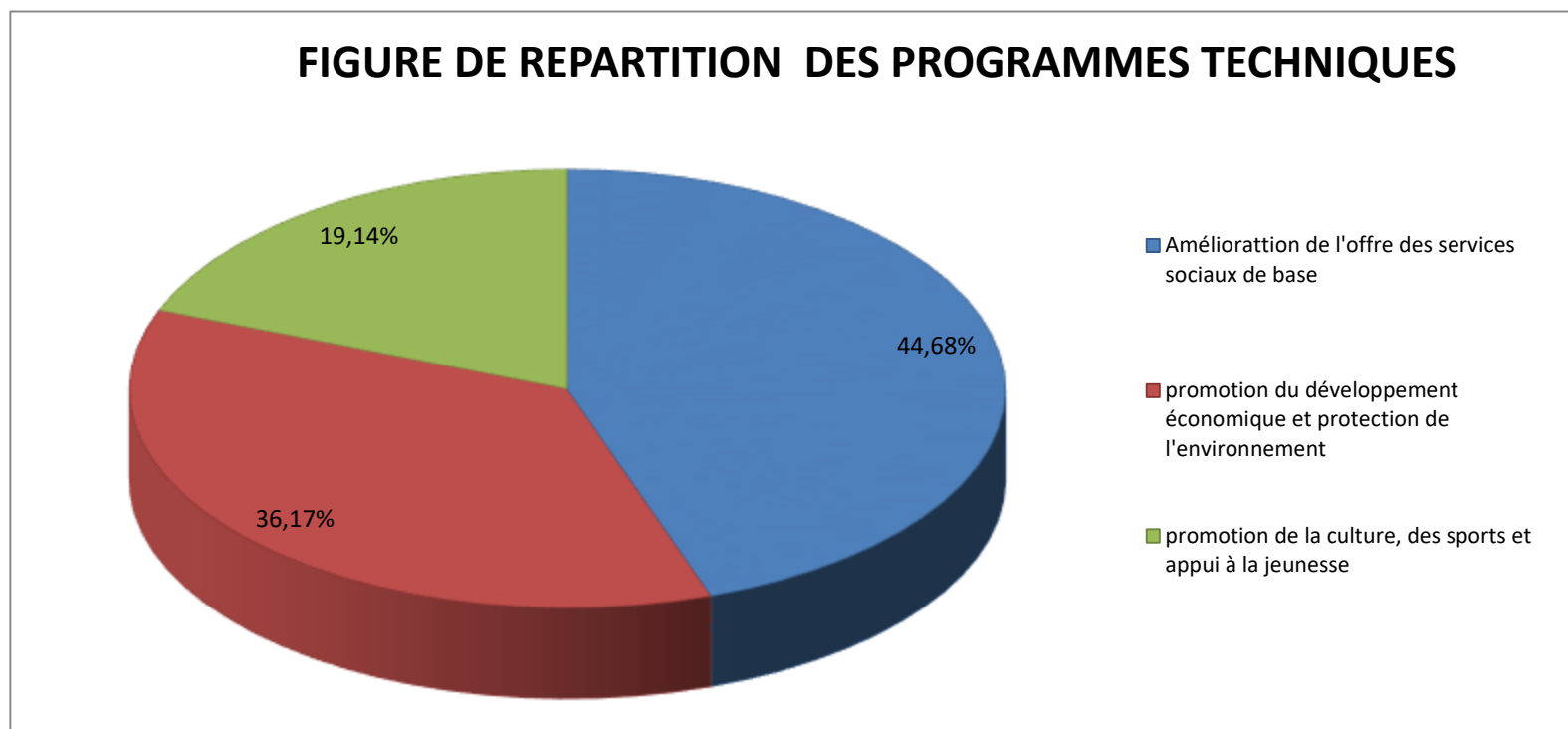


Figure 3 : diagramme des Actions

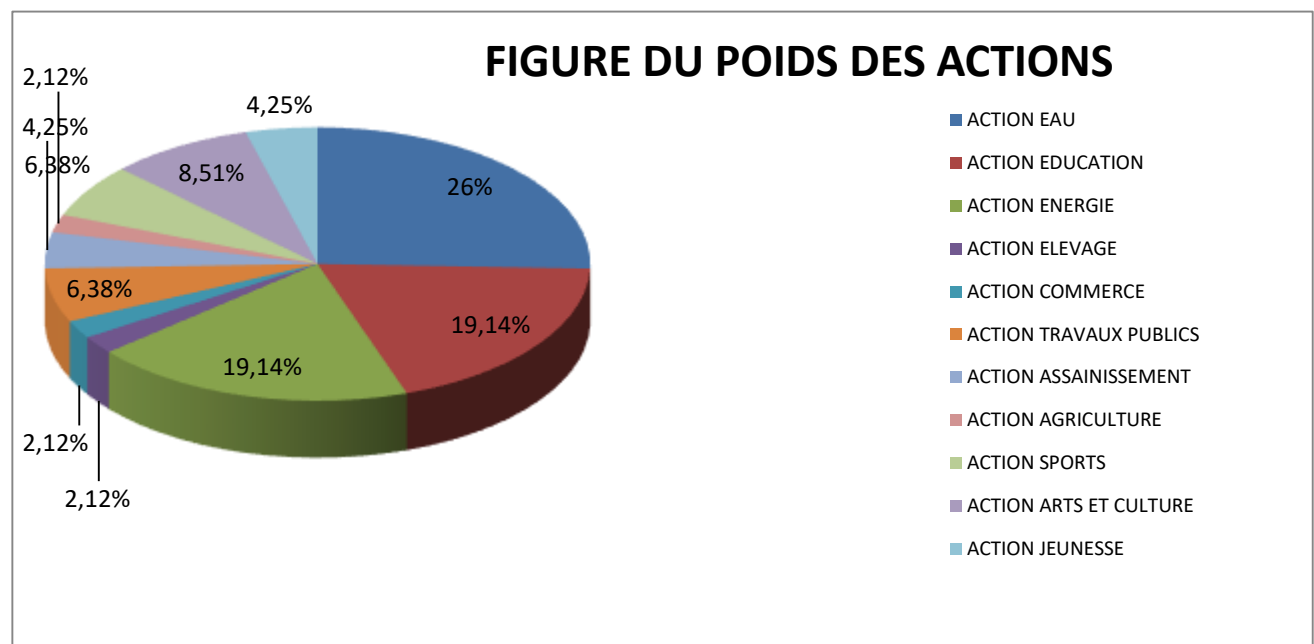
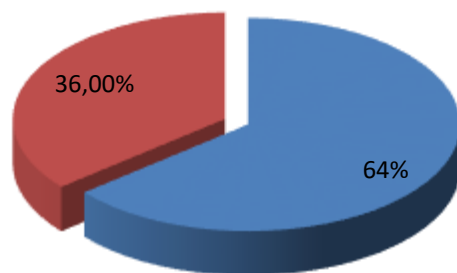


Tableau 57 : synthetique des actions en fonction de chaque programme

Programmes	Actions	Poids
Amélioration de l’offre des services sociaux de base	Eau	64%
	Education	36%
Promotion du développement économique et protection de l’environnement	Energie	57.89%
	Elevage	5.26%
	Commerce	5.26%

	Travaux publics	15.78%
	Assainissement	10.52%
	Agriculture	5.26%
Promotion de la culture, des sports et appui à la jeunesse	Sports	30%
	Jeunesse	20%
	Arts et culture	50%

POIDS DES ACTIONS DU PROGRAMME AMELIORATION DES SERVICES SOCIAUX DE BASE



■ ACTION EAU ■ ACTION EDUCATION

Figure 4 repartition du poids des actions du programme amélioration des services sociaux de base

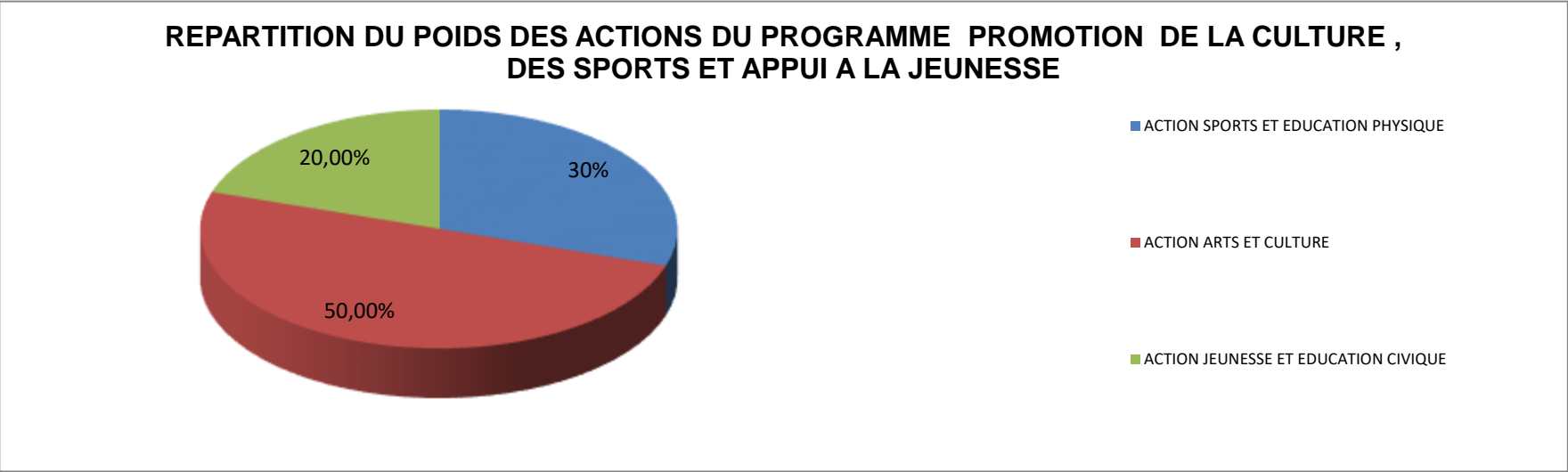


Figure 5 Répartition du poids des actions du programme promotion de la culture, sports et appui à la jeunesse

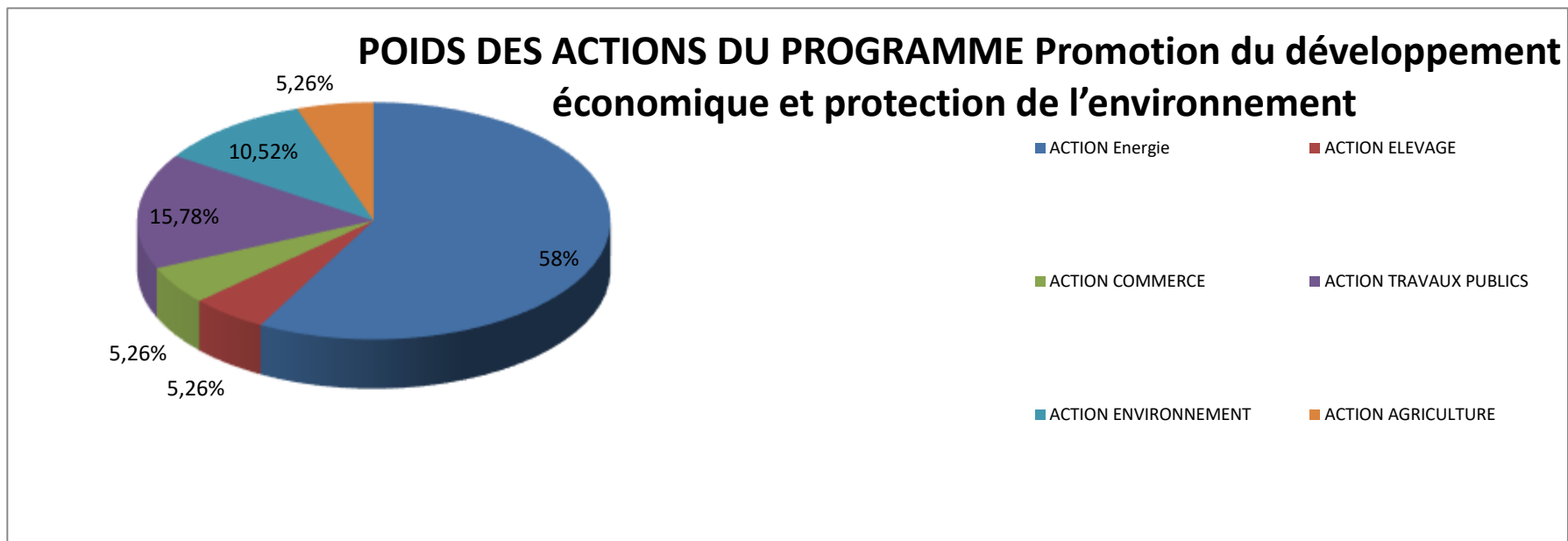


Figure 6 répartition du poids des actions du programme promotion du developpement économique et protection des l'environnement

POIDS DES ACTIONS DU PROGRAMME GOUVERNANCE ET ADMINISTRATION LOCALE

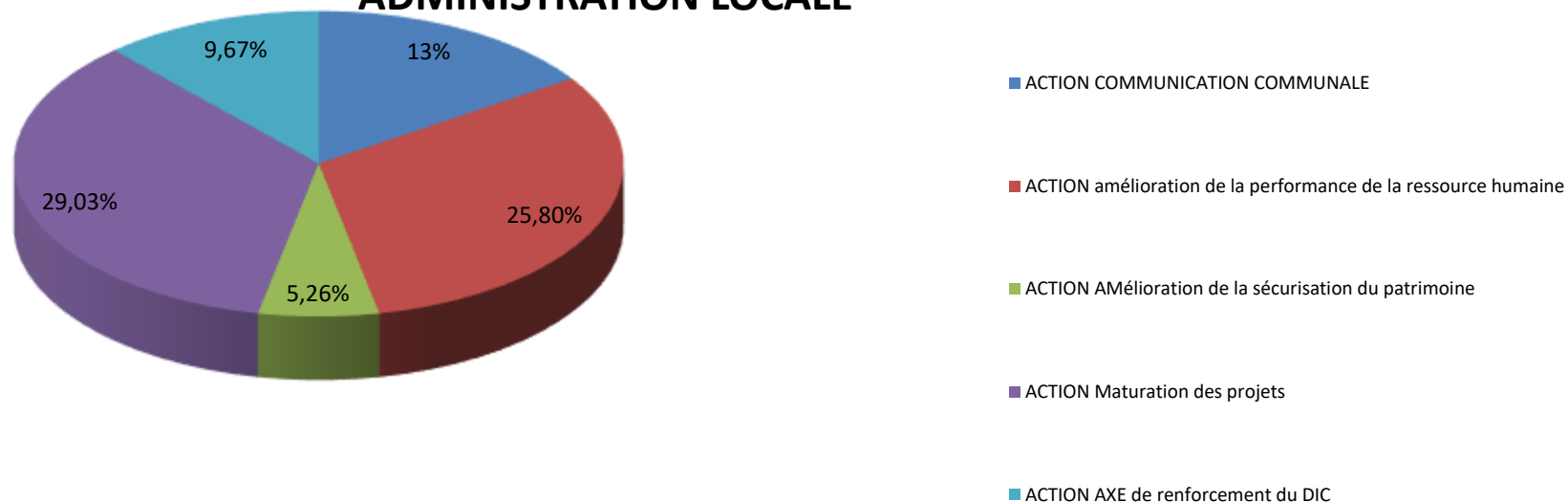


Figure 7 poids des actions du programme gouvernance et admistration locale

5.3.1.1. PROGRAMME TECHNIQUE AMÉLIORATION DE L'OFFRE DES SERVICES SOCIAUX DE BASE

5.3.1.1.1. ACTION 1 : ÉDUCATION DE BASE

Améliorer de 45%à 54% la capacité d'accueil (Infrastructures et équipement) dans les établissements scolaires de la Communed'ici 2023

Indicateur : taux d'amélioration de la capacité d'accueil dans les établissements scolaires

Projet : Construction, d'un bloc de 02 salles de classe dans 09 écoles publiques

Action : éducation de base

ACTIVITES	Localisation	Indicateurs	Source de vérification	Responsable	2019		2020		2021		2022		2023	
					qté	cout	qté	cout	qté	cout en FCFA	qté	cout	qté	cout
Construction d'un bloc de 02 salles de classe	Doua	Nombre de salles de classe construites	Rapport chef sevice technique	Commune CCD	-	-	-	-	1	20 000 000	-	-	-	-
construction d'un bloc de 02 salles de classes	Ebometende	Nombre de salles de classe construites	Rapport chef sevice technique	Commune CCD	-	-	-	-	01	17 000 000	-	-	-	-
construction d'un bloc de 02 salles de classes à l'école publique	MEYOSSO	Nombre de salles de classe construites	Rapport chef sevice technique	Commune CCD	-	-	-	-	-	-	1	17 000 000	-	-
Construction d'un bloc de 02 salles de classe à l'école publique de ouassa	AOUSSA-BABOUTE	Nombre de salles de classe construites	Rapport chef sevice technique	Commune CCD	-	-	-	-	-	-	-	34 000 000	-	-
Construction d'un bloc de 02 salles de classes à l'école maternelle	Espace urbain	Nombre de salles de classe construites	Commune CCD	Commune CCD	-	-	-	-	-	-	-	-	1	34 000 000
Construction d'un bloc de 02 salles de classes à l'école publique	Espace urbain	Nombre de salles de classe construites	Commune CCD	Commune CCD	-	-	-	-	-	-	-	-	1	34 000 000
Réhabilitation et équipement du CETIC	NDOUMBA	Nombre de salles de classe construites	Commune CCD	Commune CCD	-	-	-	-	-	-	-	-	1	20 000 000
construction d'un bloc de 02 salles de classes à	ZILLI	Nombre de salles de	Commune CCD	Commune CCD	-	-	-	-	-	-	-	-	1	34 000 000

ACTIVITES	Localisation	Indicateurs	Source de vérification	Responsable	2019		2020		2021		2022		2023	
					qté	cout	qté	cout	qté	cout en FCFA	qté	cout	qté	cout
l'école publique de Zilli		classe construites												
Construction de logement d'astreinte à l'école publique de meboe	BANKENG	Nombre de salles de classe construites	Rapport chef sevice technique	Commune CCD	1	17 000 000	-	-	-	-	-	20 000 000	1	-
construction d'un bloc de 02salles de classe équipées à l'EP de Nkoteng ville 4	Espace urbain /commune/nkoteng ville 4	Nombre de salles de classe construites	Rapport chef sevice technique	Commune CCD	1	17 000 000	-	-	-	-	-	-	-	-
Fournitures des tables-bancs	Espace urbain /commune/nkoteng ville	Nombre de bancs construits	Rapport chef sevice technique	Commune CCD	1	4 000 000	-	-	-	-	-	-	-	-

5.3.1.1.2. Action 2 : EAU

Améliorer de 34%à 65%la qualité des infrastructures hydrauliques dans la Communed'ici 2023Indicateur : 95% de la population est à moins de 10 minutes d'un point d'eau potable

Projet : construction de puits équipés d'une PMH,de 01 forage, d'une AEP et aménagement d'une source dans la Commune

Tableau 58 :Action 2 : EAU

ACTIVITES	LOCALISATION	INDICATEURS	SOURCE DE VERIFICATION	RESPONSABLE	2019		2020		2021		2022		2023	
					QTE	COUT EN FCFA	QTE	COUT	QTE	COUT	QTE	COUT	QTE	COUT
construction d'un forage à Niombo centre	NIOMBO	Puit construit et fonctionnel	Rapport chef sevice technique	Commune CC	0	0	1	5 500 000	0	0	0	0	0	0
construction d'un PUIITS équipé d'une pompe à motricité humaine au carrefour Avangane	avangane	Puit construit et fonctionnel	Rapport chef sevice technique	Commune CC	0	0	1	5 500 000	0	0	0	0	0	0

ACTIVITES	LOCALISATION	INDICATEURS	SOURCE DE VERIFICATION	RESPONSABLE	2019		2020		2021		2022		2023	
					QTE	COUT EN FCFA	QTE	COUT	QTE	COUT	QTE	COUT	QTE	COUT
construction d'un puits positif équipé d'une PMH à la chefferie	MESSENG	puits construit et fonctionnel	Rapport sevice technique chef	Commune CC	0	0	1	5 500 000	0	0	0	0	0	0
réhabilitation du puits et du puits	mengangme	source construite et fonctionnelle	Rapport sevice technique chef	Commune CC	0	0	1	3 000 000	0	0	0	0	0	0
construction d'un puits équipé d'une PMH	Ebometende	Puit construit et fonctionnel	Rapport sevice technique chef	Commune CC	0	0	1	5 500 000	0	0	0	0	0	0
construction d'un puits équipé d'une PMH à l'école publique de Meyosso	MEYOSSO	Puit construit et fonctionnel	Rapport sevice technique chef	Commune CC	0	0	1	5 500 000	0	0	0	0	0	0
Construction d'un puits positif équipé d'une PMH à ngamba	NKOTENG VILLAGE	Puit construit et fonctionnel	Rapport sevice technique chef	Commune CC	0	0			1	5 500 000	0	0	0	0
Construction d'un puits équipé d'une PMH à la chefferie	ndoumba	Puit construit et fonctionnel	Rapport sevice technique chef	Commune CC	0	0	0	0	1	5 500 000	0	0	0	0
construction d'un puits positif équipé d'une PMH à otoro	NIOMBO	Puit construit et fonctionnel	Rapport sevice technique chef	Commune CC	0	0	0	0	1	5 500 000	0	0	0	0
Construction d'un puits positif équipé d'une PMH à la chefferie	MVAN	Puit construit et fonctionnel	Rapport sevice technique chef	Commune CC	0	0	0	0	1	5 500 000	0	0	0	0
construction d'un puits positif équipé d'une PMH à Aba	mengangme	Puit construit et fonctionnel	Rapport sevice technique chef	Commune CC	0	0	0	0	1	5 500 000	0	0	0	0
Construction d'un puits puits équipé	NKOTENG VILLAGE	Puit construit et fonctionnel	Rapport sevice	Commune CC	0	0	0	0	0	0	1	5 500 000		

ACTIVITES	LOCALISATION	INDICATEURS	SOURCE DE VERIFICATION	RESPONSABLE	2019		2020		2021		2022		2023	
					QTE	COUT EN FCFA	QTE	COUT	QTE	COUT	QTE	COUT	QTE	COUT
d'une PMH			technique											
Construction d'une mini adduction d'eau potable	Espace urbain/village/commune	Adduction d'eau construite et fonctionnelle	Rapport chef service technique	Commune CC	1	14 000 000	0	0	0	0	0	0	0	0

5.3.1.2. PROGRAMME TECHNIQUE PROMOTION DE LA CULTURE, DES SPORTS ET APPUI A LA JEUNESSE

5.3.1.2.1. Action 1 : Sports

Améliorer l'accès aux infrastructures Sportives dans la Commune d'ici 2023

Indicateur : Nombre d'infrastructures sportives construites

Projet : aménagement de 03 aires de jeux dans la commune de Nkoteng à l'horizon 202

Action : sports et éducation physique

Tableau 59 : Action 1 : Sports

ACTIVITES	LOCALISATION	INDICATEURS	SOURCE DE VERIFICATION	RESPONSABLE	2019		2020		2021		2022		2023	
					QTE	COUT	QTE	COUT	QTE	COUT	QTE	COUT	QTE	COUT
Aménagement d'un terrain de football à nkoteng	Espace urbain	Nombre d'infrastructure aménagés	Rapport de livraison	Commune CC	0	0	01	20 000 000	0	0	0	0	0	0
Aménagement des aires de jeux dans deux école de nkoteng	Espace urbain	Nombre d'infrastructure aménagés	Rapport de livraison	Commune CC	0	0		20 000 000	0	0	0	0	0	0
Aménagement de 'aire de jeux au CES du camps Nangah	Espace urbain	Nombre d'infrastructure aménagés	Rapport de livraison		0	0		10 000 000	0	0	0	0	0	0

5.3.1.2.2. Action 2 : culture

Améliorer l'accès aux infrastructures Culturelles dans la Commune

Indicateur : Nombre d'infrastructures/evenements culturels organisées

Projet : construction et aménagement des infrastructures culturelles au sein de la commune

Action : Arts et culture

Tableau 60 : Action 2 culture

ACTIVITES	LOCALISATION	INDICATEURS	SOURCE DE VERIFICATION	RESPONSABLE	2019		2020		2021		2022		2023	
					QTE	COUT	QTE	COUT	QTE	COUT	QTE	COUT	QTE	COUT
Construction d'un foyer culturel	Espace urbain	Nombre d'infrastructure aménagés	Rapport de livraison	Commune Cc CCD	0	0	1	10 000 000	0	0	0	0	0	0
Réhabilitation de la tribune de nkoteng	Espace urbain	Nombre d'infrastructure aménagés	Rapport de livraison	Commune Cc CCD	0	0	1	0	0	0	1	25 000 000	0	0
construction d'un foyer communautaire à Avangan	Espace urbain	Nombre d'infrastructure aménagés	Rapport de livraison	Commune Cc CCD	0	0	0	0	0	0	0	0	1	15 000 000

5.3.1.3.3. Action 3 : jeunesse

Améliorer l'accès aux activités des jeunes dans la Commune

Indicateur : Nombre d'événements et d'appui à la jeunesse organisée

Projet : appui en équipement à la jeunesse et association de jeunesse de Nkoteng

Action : **jeunesse et éducation physique**

Tableau 61 : Action 3 : jeunesse

ACTIVITES	LOCALISATION	INDICATEURS	SOURCE DE VERIFICATION	RESPONSABLE	2019		2020		2021		2022		2023	
					QTE	COUT	QTE	COUT	QTE	COUT	QTE	COUT	QTE	COUT
Appui à l'organisation des associations de jeunes	Espace urbain	Nombre d'infrastructure aménagés	Rapport de livraison	Commune Cc CCD	-	-	1	3 000 000	-	-	-	-	-	-
Appui en équipement au CMPJ		Nombre d'infrastructure aménagés	Rapport de livraison	Commune Cc CCD	-	-	1	12 000 000	-	-	-	-	-	-
Construction et Equipement de la délégation de la jeunesse de nkoteng	Espace urbain	Nombre d'infrastructure aménagés	Rapport de livraison	Commune Cc CCD	-	-	1			20 000 000	-	-	-	-
Equipement de l'atelier de cuisine du CMPJ	Espace urbain/commune/Nkoteng	Nombre d'infrastructure aménagés	Rapport de livraison	Commune Cc CCD	1	4990 000		-	-	-	-	-	-	-

5.3.1.3.PROGRAMME TECHNIQUE PROMOTION DU DÉVELOPPEMENT ÉCONOMIQUE ET PROTECTION DE LA NATURE

5.3.1.3.1. Action 1 : agriculture

Améliorer de 15% à 53%les infrastructures agricoles dans la Communed'ici 2023

Indicateur : taux d'augmentation des revenus agricoles

PROJET : aménagement d'un séchoir communautaire de manioc et Acquisition d'une unité de transformation de manioc'

Action : AGRICULTURE

Tableau 62 : Action 1 agriculture

ACTIVITES	Localisation	Indicateurs	Source de vérification	Responsable	2019		2020		2021		2022		2023	
					qté	cout	qté	cout	qté	cout	qté	cout	qté	cout
Acquisition d'une unité de transformation de manioc	MEYOSSO	Nombre d'unités de transformation de manioc acquises et fonctionnelles	Rapport du MINADER	Commune cc	-	-	-	-	-	-	-	-	1	5000 000
Construction d'un forage équipé d'une PMH	Espace urbain/Commune/Niombo	Nombre de forage construit et fonctionnel	Rapport des techniciens	Commune	1	8.000.000	-	-	-	-	-	-	-	-
Construction d'un forage équipé d'une PMH	Espace urbain/Commune/Zilli	Nombre de forage construit et fonctionnel	Rapport des techniciens	cc	1	8.000.000	-	-	-	-	-	-	-	-
Appuis financiers aux groupes d'initiative Commune	Espace urbain/Commune/Nkoteng	Nombre de GIC appuyé	Rapport du MINADER	Commune	1	5 000.000	-	-	-	-	-	-	-	-

5.3.1.3.2. Action 2 : ENERGIE

Améliorer de %à25% l'accès aux infrastructures énergétiques dans la Commune

Indicateur : Nombre d'infrastructures énergétiques construitesd'ici 202

Projet : extension de 37 km du réseau électrique dans la Commune

Action2 : énergie

Tableau 63 : Action 2 ENERGIE

ACTIVITES	LOCALISATION	INDICATEURS	SOURCE DE	RESPONSABLE	2019	2020	2021	2022	2023
-----------	--------------	-------------	-----------	-------------	------	------	------	------	------

			VERIFICATION		QTE	COUT	QTE	COUT	QTE	COUT	QTE	COUT	QTE	COUT
extension du réseau électrique Nkoteng - limite Messeng sur 2 km	MVAN	Nombre de km de réseau	Rapport service technique chef	Commune CC	-	-	1	15 000 000	-	-	-	-	-	-
Extension du réseau électrique du village de Nkolboutou à Bikoto sur 3 km	zilli	Nombre de km de réseau	Rapport service technique chef	Commune CC	-	-	1	18 000 000	-	-	-	-	-	-
Construction d'un mini central solaire photovoltaïque (06 plaques)	BANKENG	Nombre de km de réseau	Rapport service technique chef	Commune CC	-	-	1	16 500 000	-	-	-	-	-	-
Construction d'une centrale solaire photovoltaïque à la chefferie (10 plaques)	ouassa-baboute	Nombre de km de réseau	Rapport service technique chef	Commune CC	1	17 000 000	-	-	-	19 500 000	-	-	-	-
Extension du réseau électrique au village messengekomite sur 1.5km	MESSENG	Nombre de km de réseau	Rapport service technique chef	Commune CC	-	-	-	-	-	20 000 000	-	-	-	-
Extension du réseau électrique du village de Nkolboutou à Bikoto sur 3km	zilli	Nombre de km de réseau	Rapport service technique chef	Commune CC	-	-	-	-	-	-	-	20 000 000	-	-
Acquisition de 25. Plaques solaires pour l'électrification du village	EBOMETENDE	Nombre de km de réseau	Rapport service technique chef	Commune CC	-	-	-	-	-	-	-	-	01	30 000 000
extension du réseau électrique au village messeng sur 7km	MESSENG	Nombre de km de réseau	Rapport service technique chef	Commune CC	-	-	-	-	-	-	-	-	01	20 000 000
Réhabilitation du transformateur situé devant la chefferie	MENGANGME	Nombre de km de réseau	Rapport service technique chef	Commune CC	0	-	-	-	-	-	-	-	01	10 000 000
Electrification solaire des artères de la ville de NKOTENG	Espace urbain/Commune/Nkoteng	Nombre de lampes solaires installées	Rapport service technique chef	Commune CC	1	100 000 000	-	-	-	-	-	-	-	-

ACTIVITES	LOCALISATION	INDICATEURS	SOURCE DE VERIFICATION	RESPONSABLE	2019		2020		2021		2022		2023	
					QTE	COUT	QTE	COUT	QTE	COUT	QTE	COUT	QTE	COUT
Extension du Électrique NKOTENG-limite MVAN sur 2 km	Mvan	Nombre de km de ligne de courant installé	Rapport sevice technique	Commune CC	1	15 000 000	-	-	-	-	-	-	-	-

5.3.1.3.3. Action 3 : infrastructures économiques

Améliorer de 30% à 60% les infrastructures routières dans la Commune d'ici 2023

Indicateur : nombre de kilomètre de route communal entretenue

PROJET : aménagement /Rehabilitation des routes communal

Action 3: TRAVAUX PUBLICS

Tableau 64 : Action 3 infrastructures économiques

ACTIVITES	LOCALISATION	INDICATEURS	SOURCE DE VERIFICATION	RESPONSABLE	2019		2020		2021		2022		2023	
					QTE	COUT	QTE	COUT	QTE	COUT	QTE	COUT	QTE	COUT
Reprofilage de la route sur 2.5km	Espace urbain Haoussa	Nombre de km de réseau routier	Rapport sevice technique	Commune CC	-	-	1	15 000 000	-	-	-	-	-	-
Reprofilage sur 3km du tronçon carrefour Ndoumba-pont tede	AVANGANE	Nombre de km de réseau routier reprofilé	Rapport sevice technique	Commune	-	-	-	-	1	20 000 000	-	-	-	-
Réhabilitation des servitudes du quartier mbazoa	Espace urbain quartier mbazoa	0 Nombre de km de réseau piste rehailité	Rapport sevice technique	CC	-	-	-	-	0	0	0	1	20 000 000	0
Entretien de la route carrefour NDOUMBA-CAMP NDOUMBA (08km)	Espace urbain/Commune/nDOUMBA	Nombre de km de réseau routier	Rapport sevice technique	Commune	1	27 777 700	-	-	-	-	-	-	-	-
Construction d'un dalot sur la rivière ENGUEGASSA	Espace urbain/Commune/nDOUMBA	Nombre de dalot construits	Rapport sevice technique	CC	1	5.000.000	-	-	-	-	-	-	-	-

5.3.1.3.4. Action 4 Assainissement

Améliorer de 30% à 60% les infrastructures routières dans la Commune d'ici 2023

Indicateur : nombre de latrine/fosse aménagés

Projet : construction /aménagement des latrines et des fosses dans la commune de Nkoteng

Action 4 : Assainissement

Tableau 65 : Action 4 Assainissement

ACTIVITES	Lieu d'implantation	INDICATEURS	SOURCE DE VERIFICATION	RESPONSABLE	2019		2020		2021		2022		2023	
					QTE	COUT	QTE	COUT	QTE	COUT	QTE	COUT	QTE	COUT
Construction des latrines au ces	Espace urbain camp nangah	Nombre de latrines aménagés	Rapport chef service technique	Commune CC	-	-	-	-	-	15 000 000	-	-	-	-
Acquisition d'une fosse à ordure ménagère	Espace Urbain	Nombre de latrines aménagés	Rapport chef service technique	Commune CC	-	-	-	-	-	-	-	20 000 000	-	-

5.3.1.3.5. Action 4 environnement

Indicateur : Nombre d'arbre plantés

Projet : planting de 25 arbres dans cgaque établissement scolaire et sanitaire

Action 5 : environnement

Tableau 65 : Action 5 environnement

ACTIVITES	Lieu d'implantation	INDICATEURS	SOURCE DE VERIFICATION	RESPONSABLE	2019		2020		2021		2022		2023	
					QTE	COUT	QTE	COUT	QTE	COUT	QTE	COUT	QTE	COUT
Planting de 225 arbres dans les établissements scolaires de la commune de Nkoteng	Ecoles	Nombre d'arbres plantés	Rapport chef sevice technique	Commune CC	-	-	-	-	50	150 000	50	150 000	75	225 000
Planting de 100 arbres dans le reste de la Commune	Foyers communautaires	Nombre d'arbres plantés	Rapport chef sevice technique	CC Commune	25	75 000	25	75 000	25	<u>75 000</u>		-	25	75 000
Acquisition de 40 bacs à ordures dans les établissements scolaires de la Commune de koteng	Etablissements scolaires	Nombre de bacs à ordures acquis	Rapport chef sevice technique	Commune CC	-	-	-	-	14	<u>700 000</u>	<u>14</u>	700 000	12	600 000

5.3.1.4. PROGRAMME TECHNIQUE GOUVERNANCE ET ADMINISTRATION LOCALE

5.3.1.4.1. Action 1 : Gouvernance Locale sur les activités découlant essentiellement des axes de renforcement du DIC

Tableau 66 : Action 1 Gouvernance Locale sur les activités découlant essentiellement des axes de renforcement du DIC

Programme Support :										
Indicateur :										
Action Mobilisation et sécurisation des recettes communale : Améliorer de 10% à 100%, le taux mobilisation et de sécurisation des recettes propre de la Commune d'ici 2023										
Indicateur : Taux de mobilisation et de sécurisation des recettes propres de la Commune										
Projet : Elaboration et mise en œuvre d'une stratégie de mobilisation et de sécurisation des recettes propres										
ACTIVITES	lieu d'implantation	Indicateurs	Source de vérification	Responsable	2019	2020	2021	2022	2023	Observations

					Qté	Coût	Qté	Coût	Qté	Coût	Qté	Coût	Qté	Coût	
Atelier de sensibilisation des différents acteurs économiques et corps de métier pour des échanges et des négociations en rapport avec la fiscalité locale (loi n°2009/019 du 15 décembre 2009)	Nkoteng	Nombre d'atelier tenu -Liste de présence	-Rapport de formation -Liste de présence	-Secrétaire Général -RM -CCD	0	0	1	1 000 000	0	0	0	0	0	0	
Actualisation systématique du fichier de contribuables ;	Nkoteng	01 fichier actualisé et disponible	Fichier du contribuable tenu	-Secrétaire Général -RM -CCD	1	1 500 000	0	0	0	0	0	0	0	0	
Identification de nouvelles sources de recettes.	Nkoteng	Nombre et liste des nouvelles niches de recettes identifiées	-Rapport de formation -Liste de présence	-Secrétaire Général -Comptable matière	1	500 000	1	500 000	1	500 000	1	500 000	1	500 000	

Tableau 67 : Action 2"Communication communale

Programme Support :															
Indicateur :															
Action "Communication communale" : Améliorer l'accès à l'information d'ici 2023															
Indicateur : Taux de visite du site web de la Commune															
Projet : Elaboration et mise en œuvre d'une stratégie de communication communale															
ACTIVITES	lieu d'implantation	Indicateurs	Source de vérification	Responsable	2019		2020		2021		2022		2023		Observations
					Qté	Coût	Qté	Coût	Qté	Coût	Qté	Coût	Qté	Coût	
Création d'un site web	Nkoteng	01 site web créé et fonctionnel	Adresse (fonctionnelle) du site web	-Secrétaire Général	0	0	1	2 000 000	0	0	0	0	0	0	

Mise en réseau des ordinateurs en vue d'améliorer le travail et création d'une base de données.	Nkoteng	Nombre d'ordinateurs mis en réseau	Ordinateurs mis en réseau disponible et fonctionnels		10	3000000	0	0	0	0	0	0	0	0	
Intensification de la recherche des partenaires externes, des bailleurs de fonds et des jumelages ;	Nkoteng	Liste des partenaires	Rapport d'activité et conventions		1	2 000 000	1	2 000 000	1	2 000 000	0	0	0	0	
Mise en place effective du Syndicat de commune du Département	Nkoteng	01 syndicat créé	Rapport d'activité		0	0	0	0	0	0	0	0	0	0	

Programme Support															
Action 3 Amélioration de la gestion des ressources humaine de la Commune : Améliorer la performance de la ressource humaine de la Commune d'ici 2023															
Indicateur : Taux d'amélioration de la gestion des ressources humaines de la Commune															
Projet : Elaboration et mise en œuvre de la gestion des ressources humaines															
ACTIVITES	Localisati on	Indicateurs	Source de vérification	Respons able	2019		2020		2021		2022		2023		Observat ions
					Qté	Coût	Qté	Coût	Qté	Coût	Qté	Coût	Qté	Coût	
Renforcement des capacités du personnel communal à travers des stages, recyclages, séminaires, en montage de documents divers (réactualisation du PCD, CDMT et PIA, montage des requêtes de financement, de divers rapports et PV, bonne tenue du patrimoine communal)	Nkoteng	Nombre et liste de personnes ayant bénéficié du renforcement des capacités	-Rapport de formation -Liste de présence	- Secrétaire Général -CCD	0	0	1	3 000 000	0	0		0		0	
Formation régulière des Conseillers sur le fonctionnement de la Commune, sur leur rôle et sur les textes relatifs à la décentralisation	Nkoteng	Nombre de personnes formées et listes de présence	-Rapport de formation -Liste de présence	- Secrétaire Général -CCD	0	0	1	3 000 000	0	0	0	0	0	0	
Formation des Conseillers municipaux en communication publique et plaidoyer	Nkoteng	Nombre de formation organisée	-Rapport d'activité -Liste de présence des participants	- Secrétaire Général -CCD	0	0	1	10 000 000	0	0	0	0	0	0	
Renforcement des capacités des Conseillers municipaux en management (audit et contrôle, suivi-évaluation des projets et travail en équipe).	Nkoteng	Nombre et liste de personnes ayant bénéficié du renforcement des	-Rapport d'activité -Liste de présence des	- Secrétaire Général	0	0	1	2 000 000	1	0	0	0	0	0	

		capacités	participants	-CCD											
Renforcement des capacités du personnel communal sur l'utilisation de SIMBA	Nkoteng	Nombre et liste de personnes ayant bénéficié du renforcement des capacités	Délibération portant recrutement du personnel	- Secrétaire Général - CCD	0	0	2	P M	0	0	0	0	0	0	0
Organisation d'un atelier de formation sur le fonctionnement de l'administration communale.	Nkoteng	Nombre de personnes formées et listes de présence	Délibération portant recrutement du personnel	- Secrétaire Général - CCD	0	0	1	P M	0	0	0	0	0	0	0
Élaboration et adoption d'un règlement intérieur du personnel	Nkoteng	01 règlement intérieur élaboré et adopté	Délibération portant adoption du règlement intérieur	- Secrétaire Général - CCD	0	0	1	P M	0	0	0	0	0	0	0
Recyclage et formation du personnel en rapport avec les emplois-types et les missions des services existants ou à créer ;	Nkoteng	Nombre et liste de personnes ayant bénéficié du renforcement des capacités	-Rapport de formation -Liste de présence	- Secrétaire Général - CCD	0	0	0	0	0	0	0	0	0	0	0

Programme Support :															
action 4 Amélioration et sécurisation du patrimoine communal : Améliorer de 10% à 100%, le taux mobilisation et de sécurisation des recettes propre de la Commune d'ici 2023															
Indicateur : Taux de mobilisation et de sécurisation du patrimoine de la Commune															
Projet : Elaboration et mise en œuvre d'une stratégie de sécurisation, d'acquisition et de maintenance du patrimoine communal															
ACTIVITES	Localisation	Indicateurs	Source de vérification	Responsable	2019		2020		2021		2022		2023		Observations
					Qté	Coût	Qté	Coût	Qté	Coût	Qté	Coût	Qté	Coût	
Acquisition du matériel informatique dans les bureaux d'état civil et la Comptabilité matières	Nkoteng	Nombre de matériel acquis	-PV de réception -Photos	-Maire -Secrétaire Général -Comptable matière	-	-	1	300 000 000	-	-	-	-	-	-	-

Acquisition d'un groupe électrogène 10 kVa.	Nkoteng	01 groupe de 10 kva acquis	Factures	-Maire -Secrétaire Général -Comptable matière	-	-	0	10 000 000	1	1 500 000	1	1 500 000	1	2 000 000	
Acquisition du matériel de protection individuelle (gants, protège-nez, etc.)	Nkoteng	01 bloc de 06 latrines construit	Facture d'achat et photos	-Maire -Secrétaire Général -Comptable matière	-	-	1	3 000 000	0	-	-	-	-	-	-
Redéploiement et/ou recrutement et formation du personnel dans la gestion et la maintenance du patrimoine.	Nkoteng	Nombre de personnes déployées	Liste du personnel communal recruté	-Maire -Secrétaire Général -Comptable matière	-	-	1	500 000	0	-	-	-	-	-	-
Immatriculation et titrage des terrains bâtis et non bâtis appartenant à la Commune.	Nkoteng	Nombre de terrains bâtis et non bâtis immatriculés et titrés	Titres fonciers	-Maire -Secrétaire Général -Comptable matière	1	5 000 000	0	0	1	5 000 000	1	5000000	1	5000000	
Aménagement des bâtiments communaux vétustes (logements, magasin, bureaux, etc.)	Nkoteng	Nombre de bâtiments communaux aménagés	Rapport - Photos - PV de réception	-Maire -Secrétaire Général -Comptable matière	1	0	0	100 000	1	0	0	100 000	0	0	
Achat d'un Pick-up	espace urbain/commune/nKOTENG	Nombre de pick up acquis	Rapport - Photos - PV de réception	-Maire -Secrétaire Général -Comptable matière	1	25 000 000	-	-	-	-	-	-	-	-	-

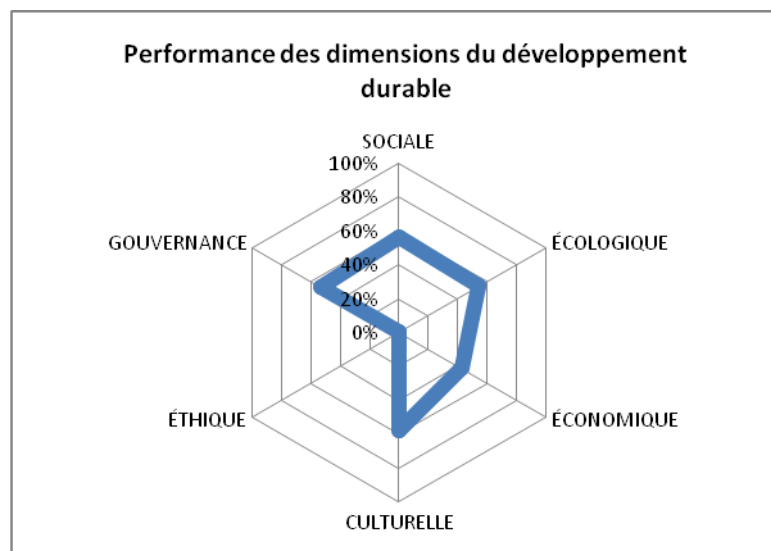
Programme Support :											
Indicateur :											
Action 5 Maturation des projets : Porter à 100%, le taux de maturation des projets soumis à l'investissement dans la Commune d'ici 2023											
Indicateur : Taux de maturation des projets de la Commune											
Projet : Élaboration des études de faisabilité 47 ACTIVITEs communales en 05 ans											
ACTIVITEs	Localisation	Indicateurs	Source de	Responsable	2019	2020	2021	2022	2023		ser vati

			vérification		Qté	Coût	Qté	Coût	Qté	Coût	Qté	Coût	Qté	Coût	
Construction d'un parc à camion	Nkoteng	Nombre d'étude de faisabilité	Rapport d'étude de faisabilité	- CCD - Service technique	0	0	1	2 000 000	0	0	0	0	0	0	0
Étude de faisabilité de Reprofilage des routes dans certaines localités de la commune		Nombre d'étude de faisabilité	Rapport par études de faisabilité	- CCD - Service technique	1	20000000	1	2 000 000	0	0	0	0	0	0	-
Étude de faisabilité de l'ouverture des routes dans certaines localités de la commune	nkoteng	Nombre d'étude de faisabilité	Rapport d'étude de faisabilité	- CCD - Service technique	1	2000000									-
Étude de faisabilité de l'extension courant électrique BT/MT dans certaines localités de la commune	nkoteng	Nombre d'étude de faisabilité	Rapport d'étude de faisabilité	- CCD - Service technique	0	0	1	2 000 000	0	0	0	0	0	0	-
Étude de faisabilité en vue de la construction de 09 forages dans certaines localité de la commune	nkoteng	Nombre d'étude de faisabilité	Rapport d'étude de faisabilité	- CCD - Service technique	0	0	1	2 000 000	0	0	0	0	0	0	-

5.4. ANALYSE EVALUATIVE DES PROGRAMMES PAR RAPPORT A L'ATTEINTE DES ODD

L'évaluation des programmes par rapport aux ODD va viser essentiellement deux programmes : à savoir le programme technique Amélioration de l'offre des services sociaux de base, le et le programmetechniquePromotion du développement économique et protection de l'environnement. Cela se justifie par le fait que sur la base du cadrage budgétaire et en fonction du ranking des villages précédemment élaborés, les projets qui y découlent sont justement axés sur ces deux programmes. On note à cet effet, la non-apparition dans la programmation des questions liées à l'éthique et à l'écologie.

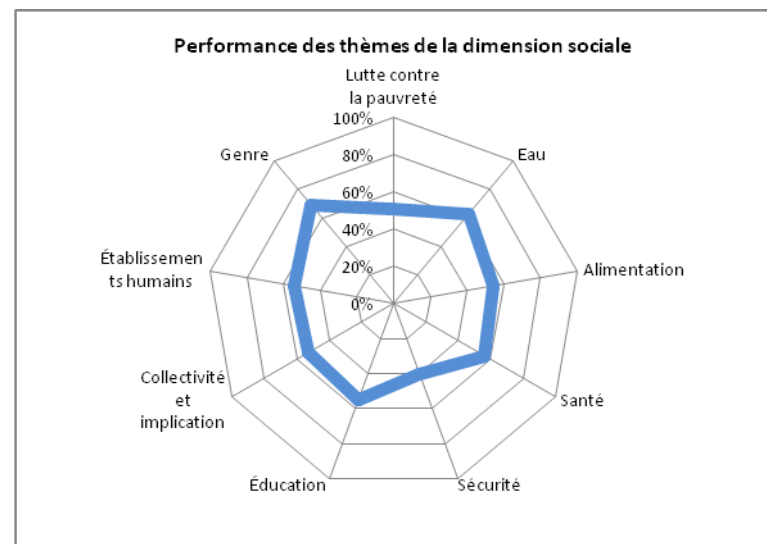
Project :		
Date :		
DIMENSION	Pondération moyenne	Performance moyenne
SOCIALE	1,9	56%
ÉCOLOGIQUE	1,7	54%
ÉCONOMIQUE	1,5	43%
CULTURELLE	1,7	58%
ÉTHIQUE	1,7	0%
GOVERNANCE	2,3	54%



Prise en compte de la dimension Amélioration de l'offre des services sociaux de basee par le programme

Sur le plan social : La performance moyenne de la dimension sociale est de 56% pour une pondération de 1,9 ce qui signifie que l'enjeu de cette dimension est prioritaire.cette performance est en dessous de ce que prévoit la GADD qui est de 60% 'ou l'importance d'attirer la sonnette d'alarme pour répondre objectifs prévu dans les ODD afin de satisfaire les besoins des population. La figure ci-dessous en est illustrative

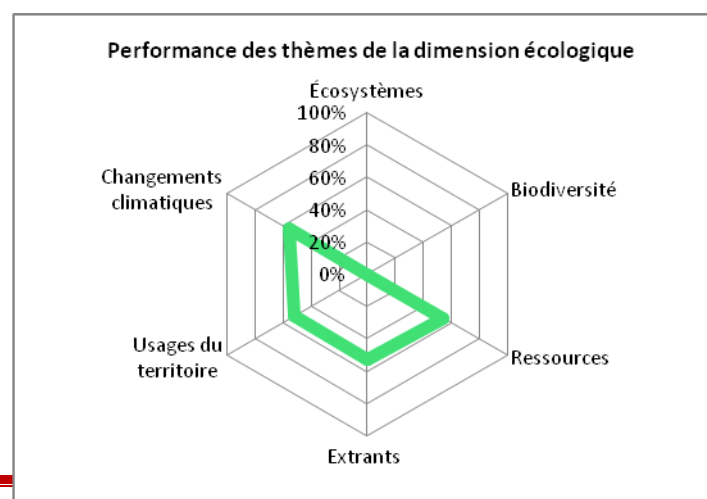
DIMENSION AMÉLIORATION DE L'OFFRE DES SERVICES SOCIAUX DE BASEE		
THÈME	Ponderation moyenne	Performance moyenne
Lutte contre la pauvreté	2,7	51%
Eau	2,3	63%
Alimentation	1,4	54%
Santé	1,8	56%
Sécurité	1,0	40%
Education	2,0	55%
Collectivité et implication	1,3	53%
Établissements humains	2,0	54%
Genre	2,7	69%



Prise en compte de la dimension écologique par le programme

Sur le plan écologique : sur le plan écologique la performance moyenne étant de 54% pour une pondération de 1,7 alors que la GADD prévoit 60% pour un niveau de réponse satisfaisant, il est donc important de mettre un accent particulier afin de répondre de manière favorable aux ODD. La figure ci-dessous illustre les performances des différents thèmes de la dimension écologique.

DIMENSION ÉCOLOGIQUE		
THÈME	Ponderation moyenne	Performance moyenne
Ecosystems	0,0	0%
Biodiversité	0,0	0%
Ressources	1,8	54%
Extrants	1,4	52%
Usages du territoire	2,0	52%

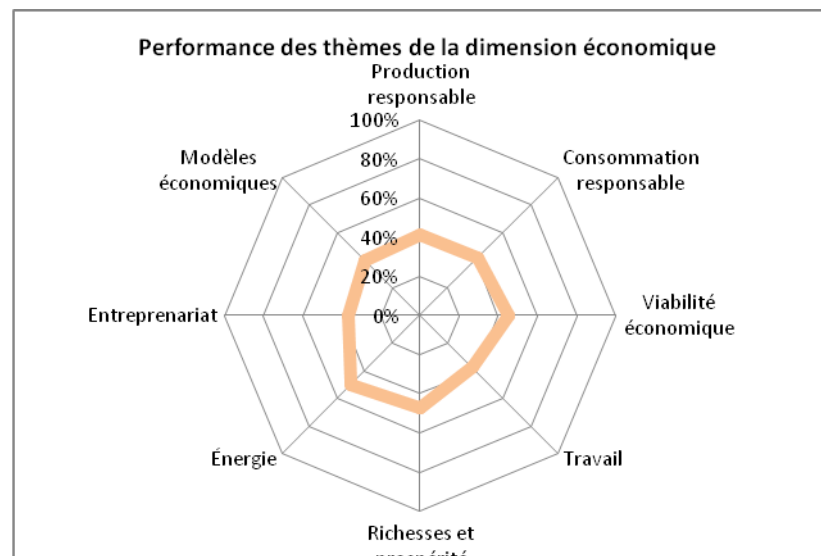


Changements climatiques	1,8	56%
-------------------------	-----	-----

Prise en compte de la dimension économique par le programme

Sur le plan économique : La performance moyenne de la dimension économique est de 43% pour une pondération de 1,7 ce montre clairement l'urgence d'agir sur les thèmes de cette dimension car le travail, la viabilité économique qui bien en dessous de 60% prévu dans le GADD pour l'atteinte des ODD sont des facteurs qui freine la richesse et la prospérité au sein de la commune. La figure suivante illustre les performances moyennes des thèmes de la Dimension Economique.

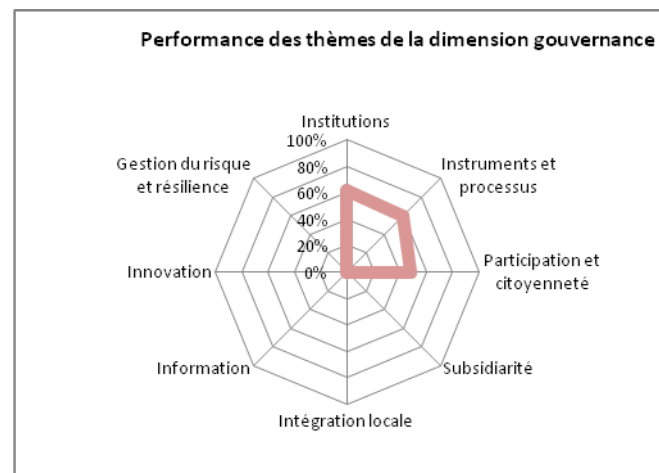
DIMENSION ÉCONOMIQUE		
THÈME	Ponderation moyenne	Performance moyenne
Production responsable	1,6	41%
Consommation responsable	2,0	42%
Viabilité économique	1,0	45%
Travail	1,0	38%
Richesses et prospérité	1,3	47%
Énergie	2,0	50%
Entreprenariat	1,0	37%
Modèles économiques	1,8	40%



Prise en compte de la dimension économique par le programme

Sur le plan de la gouvernance : La dimension gouvernance présente une pondération moyenne de 54% avec une performance de 2,3. Sachant l'importance de cette Dimension dans le fonctionnement de la commune, il est claire cette dimension demande d'agir pour une réponse favorable à la GADD qui est de 60%. Le tableau qui suit montre les performances moyennes des thèmes de la Dimension gouvernance

DIMENSION GOUVERNANCE		
THÈME	Pondération moyenne	Performance moyenne
Institutions	2,3	62%
Instruments et processus	2,0	60%
Participation et citoyenneté	2,4	48%
Subsidiarité	0,0	0%
Intégration locale	0,0	0%
Information	0,0	0%
Innovation	0,0	0%
Gestion du risque et résilience	0,0	0%



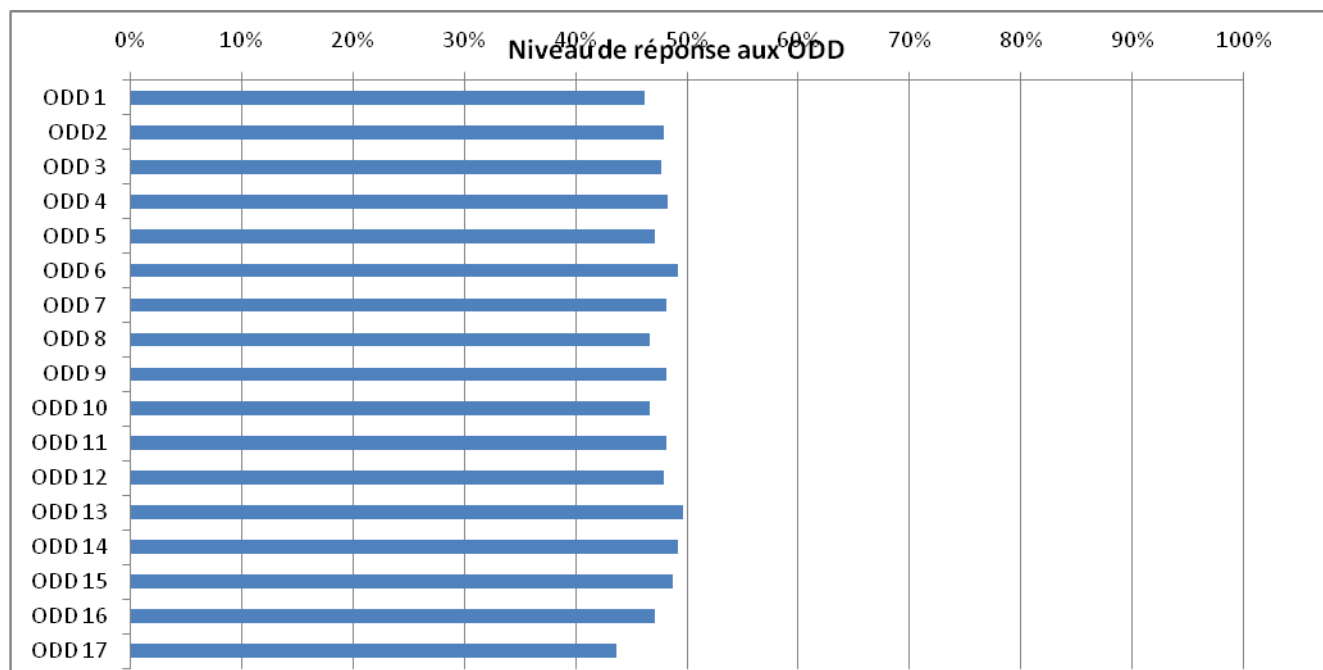
NIVEAU DE PRISE EN COMPTE DES ODD PAR LES PROGRAMMES

Sur le plan général : Les performances moyennes varient entre 46% et 49% avec une moyenne de 47% qui est en dessous du minimum de 60% fixé par la GADD. Ceci laisse entrevoir que si rien n'est fait pour augmenter le nombre de projet à réaliser d'ici 2030 ces programmes tels que élaborés ne répondront pas aux ODD.

Ainsi au delà des pistes proposées dans le présent PCD pour améliorer les conditions de vie des populations et le meilleur fonctionnement des services dans la commune de Nkoteng, la commune devra explorer d'autres sources de revenus afin d'augmenter l'assiette fiscale et ainsi augmenter le nombre de projets à réaliser identifiés et disponible dans le présent document. Le tableau suivant nous donne une situation globale du niveau de réponse au libellé de réponse au ODD.

ODD	Libellé	Niveau de réponse aux ODD
ODD 1	Éliminer la pauvreté sous toutes ses formes et partout dans le monde	46%
ODD2	Éliminer la faim, assurer la sécurité alimentaire, améliorer la nutrition et promouvoir une agriculture durable	48%
ODD 3	Donner aux individus les moyens de vivre une vie saine et promouvoir le bien-être de tous à tous les âges	48%
ODD 4	Veiller à ce que tous puissent suivre une éducation de qualité dans des conditions d'équité et promouvoir les possibilités d'apprentissage tout au long de la vie	48%

ODD 5	Réaliser l'égalité des sexes et autonomiser toutes les femmes et les filles	47%
ODD 6	Garantir l'accès de tous à des services d'approvisionnement en eau et d'assainissement et assurer une gestion durable des ressources en eau	49%
ODD 7	Garantir l'accès de tous à des services énergétiques fiables, durables et modernes, à un coût abordable	48%
ODD 8	Promouvoir une croissance économique soutenue, partagée et durable, le plein emploi productif et un travail décent pour tous	47%
ODD 9	Mettre en place une infrastructure résiliente, promouvoir une industrialisation durable qui profite à tous et encourager l'innovation	48%
ODD 10	Réduire les inégalités entre les pays et en leur sein	47%
ODD 11	Faire en sorte que les villes et les établissements humains soient ouverts à tous, sûrs, résilients et durables	48%
ODD 12	Instaurer des modes de consommation et de production durables	48%
ODD 13	Prendre d'urgence des mesures pour lutter contre les changements climatiques et leurs répercussions (en tenant compte des accords conclus par la Conférence des parties à la Convention-cadre des Nations Unies sur les changements climatiques)	50%
ODD 14	Conserver et exploiter de manière durable les océans, les mers et les ressources marines aux fins du développement durable	49%
ODD 15	Préserver et remettre en état les écosystèmes terrestres, en veillant à les exploiter de façon durable, gérer durablement les forêts, lutter contre la désertification, enrayer et inverser le processus de dégradation des sols et mettre fin à l'appauvrissement de la biodiversité	49%
ODD 16	Promouvoir l'avènement de sociétés pacifiques et ouvertes aux fins du développement durable, assurer à tous l'accès à la justice et mettre en place, à tous les niveaux, des institutions efficaces, responsables et ouvertes	47%
ODD 17	Revitaliser le partenariat mondial au service du développement durable et renforcer les moyens d'application de ce partenariat	44%



5.5. PLANIFICATION OPERATIONNELLE

5.5.1. Cadre de Dépenses à Moyen Terme (CDMT)

5.5.1.1. Cadre de Dépenses à Moyen Terme des projets prioritaires

Tableau 69: Cadre de Dépenses à Moyen Terme (CDMT) 2019-2021

Secteurs	Activités	Localité	Quantité	Année de réalisation			Coûts (x 1 000)	Partenaires/ Financement
				2019	2020	2021		
Eau	Construction d'un forage équipé d'une PMH	NIOMBO	01		-		8.000	BIP
	construction d'un puit équipé d'une	AVANGANE	01				5.000	Commune ressources propres
	Réhabilitation du puits et du forage	MENGANGME	01				3.000	
	construction d'un puit positif équipé d'une PMH à	MESSENG	01				5.000	

Secteurs	Activités	Localité	Quantité	Année de réalisation			Coûts (x 1 000)	Partenaires/ Financement
				2019	2020	2021		
	la chefferie							
	construction d'un puit équipé d'une PMH	EBOMETENDE	01				5.000	
	construction d'un puit équipé d'une PMH à l'école primaire	MEYOSSO	01				5.000	
	Construction d'un puits positif équipé d'une PMH à ngamba	NKOTENG VILLAGE	01				5 000	Commune ressources propres
	Construction d'un puits équipé d'une PMH à la chefferie	ndoumba	01				5 000	Commune ressources propres
	construction d'un puits positif équipé d'une PMH à otono	NIOMBO	01				5 000	Commune ressources propres
	Construction d'un puits positif équipé d'une PMH à la chefferie	MVAN	01				5 000	
SOUS TOTAL EAU : 35.000.000								
culture	construction d'un foyer communautaire	MVAN	1				<u>10.000.000</u>	Commune (ressources propres) et CAC
SOUS TOTAL CULTURE F CFA 10.000.000								
éducation	Construction d'un bloc de 02 salles à l'école Publique	ESPACE URBAIN (MBAZOA)	1				17.000	Commune (ressources propres) et CAC
	Construction d'un bloc de 02 salles de classes à l'école maternelle de camuco	ESPACE URBAIN CAMP NANGAH	1				17.000	
	Construction d'un bloc de 3 salles de classes à l'école publique	ESPACE URBAIN HAOUSSA1	1				17.000	
	construction de deux blocs de 02 salles de classe pour le CES de Nkoteng village	NKOTENG VILLAGE	1				17.000	
	construction d'un bloc de 02salles de classe équipées à l'EP de Nkoteng ville 4	Nkoteng ville 4					18 570 000	BIP
SOUS TOTAL EDUCATION : 86.500.000								
AGRICULTURE	Construction d'un forage équipé d'une PMH	NYOMBO					8.000	BIP
	Construction d'un forage équipé d'une PMH	Zili					8.000	BIP

Secteurs	Activités	Localité	Quantité	Année de réalisation			Coûts (x 1 000)	Partenaires/ Financement
				2019	2020	2021		
	Construction d'un forage équipé d'une PMH	Nkoteng village (ngamba)					5.000	Ressources propres
SOUS TOTAL AGRICULTURE : 21.000.000								
travaux publics	Entretien de la route carrefour NDOUMBA-CAMP NDOUMBA (08km)	NKOTENG					27 777 700	BIP
	Entretien routier menganme-ndikok sur 05km	menganme-ndikok					18 000 000	
	Construction d'un dalot sur la rivière ENGUEGASSA	NKOTENG					5.000	
SOUS TOTAL TRAVAUX PUBLICS :50.777.700								
ENERGIE	Extension du réseau électrique du camp NKOLBOUTOU à BIKOTO sur 3 km	ZILLI					18.000	Ressources propres
	Construction d'une mini centrale solaire photovoltaïque (06) plaques	BANKENG					12.000	Commune (ressources propres) et CAC
	Construction d'une mini centrale solaire photovoltaïque (10) plaques	OUASSA BABOUTE (chefferie)					19.500	Commune (ressources propres) et CAC
	Electrification solaire des artères de la ville de Nkoteng						56 558	BIP
	Extension du réseau électrique du village de Nkolboutou à Bikoto sur 3 km	ZILLI					18 000	Commune (ressources propres) et CAC
	Construction d'un mini central solaire photovoltaïque (06 plaques)	BANKENG					16 500 000	Commune (ressources propres) et CAC
SOUS TOTAL ENERGIE : 56.642.000								
MINPMEESA	Appui financiers aux groupes d'initiative Commune	NKOTENG					5.000	BIP
SOUS TOTALMINPMEESA : 5.000.000								
JEUNESSE	Equipement de l'atelier de cuisine du CMPJ	NKOTENG					4 990	BIP
SOUS TOTALMINJEC: 4 990 000								
COUT TOTAL CDMT : 677.705.000 f cfa								

5.5.1.3. Cadre Sommaire de Gestion Environnementale et amélioration de l'offre des services sociaux de base du CDMT

Le cadre sommaire de gestion de l'environnement du CDMT indique les principaux impacts potentiels des ACTIVITES qui s'y trouvent ainsi que les mesures environnementales qu'il convient de prendre pour les optimiser ou les atténuer. Ce cadre comprend les principaux impacts environnementaux ou sociaux, les principales mesures environnementales envisageables, leurs coûts, et les acteurs de mise en œuvre.

5.5.1.3.1. Synthèse des ACTIVITES du CDMT

Tableau 71 : Synthèse des ACTIVITES du CDMT

Secteurs d'activité	Catégories	Activités/projets/infrastructures	Type d'évaluation environnementale
Infrastructures Amélioration de l'offre des services sociaux de basees	Adductions d'eau et assainissement	Construction d'un forage équipé d'une PMH	Selon les textes juridiques, ces projets ne sont pas soumis obligatoirement à une évaluation environnementale.
		construction d'un puit équipé d'une	
		Réhabilitation du puits et du forage	
		construction d'un puit positif équipé d'une PMH à la chefferie	
		construction d'un puit équipé d'une PMH	
		construction d'un puit équipé d'une PMH à l'école primaire	
		Construction d'un puits positif équipé d'une PMH à ngamba	
		Construction d'un puits équipé d'une PMH à la chefferie	
		construction d'un puits positif équipé d'une PMH à otero	
		Construction d'un puits positif équipé d'une PMH à la chefferie	
	projet d'infrastructure socio culturelle et éducative	Construction de logement d'astreinte à l'école publique de	
		construction d'un bloc de 02 salles de classes à l'école publique	
		Construction d'un bloc de 02 salles de classe à l'école publique de ouassa	
		construction De deux bloc de 02 salles de classes à l'école publique de Zilli	
		Réhabilitation et équipement du CETIC	
		Construction de deux blocs de 02 salles de classes à l'école publique	
		Construction d'un bloc de 02 salles de classes à l'école maternelle	
		Réhabilitation de la tribune de nkoteng	
		construction d'un foyer communautaire à Avangan	
		Construction d'un bloc de 02 salles à l'école Publique	
		Construction d'un bloc de 02 salles de classes à l'école maternelle de camsulo	
		Construction d'un bloc de 3 salles de classes à l'école publique	
		construction de deux blocs de 02 salles de classe pour le CES de Nkoteng village	
		construction d'un bloc de 02salles de classe équipées à l'EP de Nkoteng ville 4	
Infrastructures économiques	Travaux publics	Entretien de la route carrefour NDOUMBA-CAMP NDOUMBA (08km)	Notice d'Impact Environnemental (NIE)
		Entretien routier manganme-ndikok sur 05km	
		Construction d'un dalot sur la rivière ENGUEGASSA	
		Entretien de la route carrefour NDOUMBA-CAMP NDOUMBA (08km)	

Secteurs d'activité	Catégories	Activités/projets/infrastructures	Type d'évaluation environnementale
		Entretien routier menganme-ndikok sur 05km	
		Réhabilitation des servitudes du quartier mbezoa	
	ENERGIE	Extension du réseau électrique du camp NKOLBOUTOU à BIKOTO sur 3 km	
		Construction d'une mini centrale solaire photovoltaïque (06) plaques	
		Construction d'une mini centrale solaire photovoltaïque (10) plaques	
		Electrification solaire des artères de la ville de Nkoteng	
		Extension du réseau électrique du village de Nkolboutou à Bikoto sur 3 km	
		acquisition de 25.plaques solaires pour l'électrification du village	
		Extension du réseau électrique du village de Nkolboutou à Bikoto sur 3km	
		extension du réseau électrique au village messeng sur 7km	
		réhabilitation du transformateur situé devant la chefferie	
		Construction d'un mini central solaire photovoltaïque (06 plaques)	
	commerce	Construction D'un Abattoir Communal	
		construction d'un marché à bétail dans le village Mvan	

5.6.3. Cadre de gestion environnementale sommaire

Tableau 72: Impacts environnementaux positifs des ACTIVITES

Secteurs d'activité	Catégories	infrastructures	Impacts positifs
Infrastructures Amélioration de l'offre des services sociaux de basées	Adductions d'eau et assainissement	Construction d'un forage équipé d'une PMH	<ul style="list-style-type: none"> La diminution des maladies hydriques du fait de l'augmentation de l'accès à l'eau potable Renforcement de la dynamique des populations à travers la mobilisation pour la bonne gestion de l'ouvrage ; .
		construction d'un puit équipé d'une	
		Réhabilitation du puits et du forage	
		construction d'un puit positif équipé d'une PMH à la chefferie	
		construction d'un puit équipé d'une PMH	
		construction d'un puit équipé d'une PMH à l'école primaire	
		Construction d'un puits positif équipé d'une PMH à ngamba	
		Construction d'un puits équipé d'une PMH à la chefferie	
		construction d'un puits positif équipé d'une PMH à otoro	
		Construction d'un puits positif équipé d'une PMH à la chefferie	
	projet d'infrastructure socio culturelle et éducative	Construction de logement d'astreinte à l'école publique de	<ul style="list-style-type: none"> Amélioration du taux de scolarisation et d'alphabétisation Augmentation du niveau d'accès aux études secondaires et supérieures Diminution de l'exode rural
		construction d'un bloc de 02 salles de classes à l'école publique	
		Construction d'un bloc de 02 salles de classe à l'école publique de ouassa	
		construction De deux bloc de 02 salles de classes à l'école publique de Zilli	
		Réhabilitation et équipement du CETIC	

Secteurs d'activité	Catégories	infrastructures	Impacts positifs
		Construction de deux blocs de 02 salles de classes à l'école publique	
		Construction d'un bloc de 02 salles de classes à l'école maternelle	
		Réhabilitation de la tribune de Nkoteng	
		construction d'un foyer communautaire à Avangan	
		Construction d'un bloc de 02 salles à l'école Publique	
		Construction d'un bloc de 02 salles de classes à l'école maternelle de Camulo	
		Construction d'un bloc de 3 salles de classes à l'école publique	
		construction de deux blocs de 02 salles de classe pour le CES de Nkoteng village	
		construction d'un bloc de 02salles de classe équipées à l'EP de Nkoteng ville 4	
Infrastructures économiques	TRANSPORT	Entretien de la route carrefour NDOUMBA-CAMP NDOUMBA (08km)	<ul style="list-style-type: none"> • Accroissement de l'économie locale • Développement des activités économique • Amélioration du cadre et des conditions de vie des populations • Augmentation du revenu par habitant • Réduction de la durée de voyage et du cout de transport • Désenclavement des localités • Développement économique • Amélioration de la mobilité des personnes et des biens
		Entretien routier menganme-ndikok sur 05km	
		Construction d'un dalot sur la rivière ENGUEGASSA	
		Entretien de la route carrefour NDOUMBA-CAMP NDOUMBA (08km)	
		Entretien routier menganme-ndikok sur 05km	
		Réhabilitation des servitudes du quartier mbezoa	
	AGRICULTURE	Construction d'un forage équipé d'une PMH	<ul style="list-style-type: none"> • Augmentation de revenus agricoles • Facilite dans la conservation des produits agricoles
		Construction d'un forage équipé d'une PMH	

5.5.1.3.2.. Principaux impacts environnementaux négatifs et mesures d'atténuation

Tableau 73: Impacts environnementaux négatifs des ACTIVITES

Catégories	infrastructures	Impacts négatifs potentiels	Mesures indicatives d'atténuation
Infrastructures Amélioration de l'offre des services sociaux de base	Construction d'un forage équipé d'une PMH	<ul style="list-style-type: none"> • Risques de pollution des nappes d'eau souterraine (phréatique et profonde) ; • Risque de pollution générée par les poussières pendant la formation ; • Risque d'accident pendant les travaux ; • Risque de conflit entre les usagers sur l'utilisation du forage ; 	<ul style="list-style-type: none"> • Sensibilisation des bénéficiaires sur les risques liés aux travaux de construction et les mesures de sécurité ; • Utilisation de la boue comme fluide de formation ; • Port des Equipements de protection Individuelle (EPI) appropriés à l'opération et respect des protocoles de sécurité. • Mise en place d'un Comité de Gestion du Point d'Eau (CGE) par ouvrage doté d'un statut et d'un règlement intérieur.
	construction d'un puit équipé d'une		
	Réhabilitation du puits et du forage		
	construction d'un puit positif équipé d'une PMH à la chefferie		
	construction d'un puit équipé d'une PMH		
	construction d'un puit équipé d'une PMH à l'école primaire		

Catégories	infrastructures	Impacts négatifs potentiels	Mesures indicatives d'atténuation
	Construction d'un puits positif équipé d'une PMH à ngamba	<ul style="list-style-type: none"> Pollution sonores générée par les machines et appareils (foreuses, compresseurs, pompe, groupe électrogène et marteau piqueur) ; 	
	Construction d'un puits équipé d'une PMH à la chefferie		
	construction d'un puits positif équipé d'une PMH à otoro	<ul style="list-style-type: none"> Destruction du couvert végétal ; Risque de conflits fonciers avec les populations dans le choix des sites d'implantation ; Risques d'accidents pendant les travaux. 	<ul style="list-style-type: none"> Port des équipements de protection individuelle (EPI) appropriés aux travaux Sensibilisation des populations sur l'importance du projet et le choix du site (prévoir une attestation de donation de site).
	Construction d'un puits positif équipé d'une PMH à la chefferie		
	Construction de logement d'astreinte à l'école publique de		
	construction d'un bloc de 02 salles de classes à l'école publique		
	Construction d'un bloc de 02 salles de classe à l'école publique de ouassa		
	construction De deux blocs de 02 salles de classes à l'école publique de Zilli		
	Réhabilitation et équipement du CETIC		
	Construction de deux blocs de 02 salles de classes à l'école publique		
	Construction d'un bloc de 02 salles de classes à l'école maternelle		
	Réhabilitation de la tribune de nkoteng		
	construction d'un foyer communautaire à Avangan		
	Construction d'un bloc de 02 salles à l'école Publique		
	Construction d'un bloc de 02 salles de classes à l'école maternelle de camsulo		
	Construction d'un bloc de 3 salles de classes à l'école publique		
	construction de deux blocs de 02 salles de classe pour le CES de Nkoteng village		
	construction d'un bloc de 02salles de classe équipées à l'EP de Nkoteng ville 4		
Infrastructures économiques	Extension du réseau électrique du camp NKOLBOUTOU à BIKOTO sur 3 km	<ul style="list-style-type: none"> Risque d'accident de travail ; Ouvertures des bars et autres débit de boisson avec risque de développement des activités de prostitution et comme conséquence la transmission des maladies sexuellement transmissibles. 	<ul style="list-style-type: none"> Respecter les règles de sécurité au chantier (port de masques, bottes,) Sensibilisation des populations aux risques des IST et VIH SIDA
	Construction d'une mini centrale solaire photovoltaïque (06) plaques		
	Construction d'une mini centrale solaire photovoltaïque (10) plaques		
	Electrification solaire des artères de la ville de Nkoteng		
	Extension du réseau électrique du village de Nkolboutou à Bikoto sur 3 km		
	Construction d'un mini central solaire photovoltaïque (06 plaques)		
	Entretien de la route carrefour NDOUMBA-CAMP NDOUMBA (08km)	<ul style="list-style-type: none"> Destruction du couvert végétal ; Risque de conflits fonciers avec les populations Risques d'accidents pendant les travaux. 	<ul style="list-style-type: none"> Port des équipements de protection individuelle (EPI) appropriés aux travaux Sensibilisation des populations sur l'importance du projet
	Entretien routier menganme-ndikok sur 05km		
	Construction d'un dalot sur la rivière ENGUEGASSA		
	Entretien de la route carrefour NDOUMBA-CAMP NDOUMBA (08km)		
	Entretien routier menganme-ndikok sur 05km		

Catégories	infrastructures	Impacts négatifs potentiels	Mesures indicatives d'atténuation
	Réhabilitation des servitudes du quartier mbezoa		
	Extension du réseau électrique du camp NKOLBOUTOU à BIKOTO sur 3 km		
	Construction d'une mini centrale solaire photovoltaïque (06) plaques		
	Construction d'une mini centrale solaire photovoltaïque (10) plaques		
	Electrification solaire des artères de la ville de Nkoteng		
	Extension du réseau électrique du village de Nkolboutou à Bikoto sur 3 km		
	acquisition de 25.plaques solaires pour l'électrification du village		
	Extension du réseau électrique du village de Nkolboutou à Bikoto sur 3km		
	extension du réseau électrique au village messeng sur 7km		
	réhabilitation du transformateur situé devant la chefferie		
	Construction d'un mini central solaire photovoltaïque (06 plaques)		
environnement	Acquisition d'une fosse à ordures ménagères		<ul style="list-style-type: none"> revitalisation de l'écosystème

5.5.1.3.3. Plan sommaire de gestion environnementale et Amélioration de l'offre des services sociaux de base du CDMT :

Tableau 74: plan sommaire de gestion environnementale et Amélioration de l'offre des services sociaux de base du CDMT

N°	Activités	Indicateurs	Acteur de mise en œuvre	Acteurs de suivi	Période		
					2019	2020	2021
1.	Désignation d'un responsable chargé de la prise en compte des aspects socio environnementaux (RCASE) dans la Commune.	<ul style="list-style-type: none"> Nombre d'agent communal désigné 	<ul style="list-style-type: none"> Maire 	<ul style="list-style-type: none"> Conseil Municipal MINEPDED 			
2.	Renforcement des capacités des acteurs de prise en compte des aspects socio environnementaux (RCASE, Maire, et conseillers municipaux).	<ul style="list-style-type: none"> Nombre de sessions de formation organisées ; Nombre de personnes formées. 	<ul style="list-style-type: none"> Maire 	<ul style="list-style-type: none"> Conseil Municipal MINEPDED 			
3.	Provisions pour la réalisation des Notices d'Impacts Environnementale (NIE).	<ul style="list-style-type: none"> Montant des ressources mobilisées pour les NIE 	<ul style="list-style-type: none"> Maire 	<ul style="list-style-type: none"> Conseil Municipal MINEPDED RCASE 			
4.	Utilisation systématique du formulaire d'examen socio environnemental pour projets non soumis à la NIE.	<ul style="list-style-type: none"> Nombre de formulaire rempli 	<ul style="list-style-type: none"> Consultants 	<ul style="list-style-type: none"> Conseil Municipal MINEPDED RCASE 			
5.	Réalisation des NIE des différents ACTIVITES.	<ul style="list-style-type: none"> Nombre de NIE réalisée 	<ul style="list-style-type: none"> Consultant/ Bureau d'études agréés 	<ul style="list-style-type: none"> Conseil Municipal MINEPDED RCASE 			
6.	Mise en œuvre des mesures environnementales des ACTIVITES	<ul style="list-style-type: none"> Nombre de NIE mis en œuvre 	<ul style="list-style-type: none"> Entrepreneurs; Commune de NKOTENG. 	<ul style="list-style-type: none"> Conseil Municipal MINEPDED RCASE 			

N°	Activités	Indicateurs	Acteur de mise en œuvre	Acteurs de suivi	Période		
					2019	2020	2021
7.	Missions de suivi environnemental et Amélioration de l'offre des services sociaux de base du CGES.	<ul style="list-style-type: none"> Nombre de mission effectuée 	<ul style="list-style-type: none"> RCASE 	<ul style="list-style-type: none"> Conseil Municipal MINEPDED 			

5.5.1.3.4.. Coûts des mesures environnementales et Amélioration de l'offre des services sociaux de base

Le tableau ci-dessous présente le coût du plan sommaire de gestion environnementale et Amélioration de l'offre des services sociaux de base du CDMT.

Tableau 75: cout du plan sommaire de gestion environnementale et Amélioration de l'offre des services sociaux de base du CDMT

Activités	Quantité	Coût unitaire (F CFA)	Coût total (F CFA)
Désignation d'un responsable chargé de la prise en compte des aspects socio- environnementaux (RCASE) dans la Commune.	01	500 000	500 000
Renforcement des capacités des acteurs de prise en compte des aspects socio -environnementaux (RCASE, Maire, et conseillers municipaux).	03	500 000	1 500 000
Provisions pour la réalisation des Notices d'Impacts Environnementale (NIE).	06	1 000 000	6 000 000
Utilisation systématique du formulaire d'examen socio environnemental pour projets non soumis à la NIE.	20	200 000	4 000 000
Réalisation des NIE des différents ACTIVITES.	06	1 000 000	6 000 000
Mise en œuvre des mesures environnementales des ACTIVITES	22	500 000	11 000 000
Missions de suivi environnemental et Amélioration de l'offre des services sociaux de base du CGES.	22	500 000	11 000 000
TOTAL		2 200 000	31 000 000

5.5.1.3.5. Le plan de gestion environnementale et Amélioration de l'offre des services sociaux de base et les mesures d'optimisation du CDMT

Tableau 76:Le plan de gestion environnementale et Amélioration de l'offre des services sociaux de base et les mesures d'optimisation du CDMT

ACTIVITES	ACTEURS DE MISE EN ŒUVRE	PERIODES	ACTEURS DE SUIVI	COUTS	OBSERVATIONS
Renforcement des capacités de l'agent communal et de la commission en charge de l'environnement de la	Mairie	Continu	Conseil municipal PNDP	PM (pour mémoire)	-

Commune pour une imprégnation a (forte vocation environnementale)					
Formation du CCD aux questions environnementales et au cadre de gestion environnementale et Amélioration de l'offre des services sociaux de base du PNDP	PNDP	Continu	Délégation MINEP ; Délégation MINAS ; PNDP	PM	-
Formation du COMES aux politiques de sauvegarde et de prise en compte des aspects sociaux environnementaux	PNDP	Continu	Délégation MINEP ; Délégation MINAS ; PNDP	PM	-
Utilisation systématique du formulaire d'examen socio environnemental	Agent Communal de Développement	Continu	DD MINEP, DD MINAS, Conseil municipal et PNDP	PM (pour mémoire)	Coût intégré dans la conception des ACTIVITES
Mise en œuvre des mesures environnementales des ACTIVITES	Entrepreneur, COGES	Continu	DD MINEP, DD MINAS, Conseil municipal et PNDP	PM (pour mémoire)	Respecter les clauses environnementales des DAO
Provisions pour les études d'impacts environnementales sommaires (EIES) et leur réalisation	Mairie et consultants	Continu	DD MINEP, DD MINAS, Conseil municipal et PNDP	PM (pour mémoire)	Coût pris en charge par la mairie
Suivi du plan de gestion environnementale et Amélioration de l'offre des services sociaux de base, et des entrepreneurs	Agent de développement	Continu	Délégation MINEP ; Délégation MINAS ; PNDP ; Conseil municipal	PM	-

5.5.2. Plan d'Investissement Annuel (PIA) :

Le plan d'investissement annuel uniquement prend en compte les projets à réaliser en première année du CDMT. Celui-ci s'appuie sur 04 programmes techniques : Le programme technique **Amélioration de l'offre des services sociaux de base** constitué des Actions EDUCATION, EAU, CULTURE, le programme technique **promotion du développement économique et protection de l'environnement** constitué des Actions agriculture, infrastructures économiques, le programme **Gouvernance et Administration locale** constitué de l'Action gouvernance. Les premiers et deuxièmes trimestres étant achevés, la logique voudrait que les activités de réalisation des projets se déroulent les 3^{èmes}, et 4^{ème} trimestre de l'année 2019.

Tableau77 : Plan d'investissement Annuel 2019

Programme	actions	activités	cout total	lieu d'implantation	Période de réalisation (en Trimestre)				acteurs/ partenaires		obsevation
					T 1	T 2	T3	T 4	Commune	Partenaires	
promotion du développement économique et protection de la nature	TRAVAU X PUBLICX	Entretien de la route carrefour NDOUMBA-CAMP NDOUMBA (08km)	27 777 700	NKOTENG					-	BIP	RAS
		Construction d'un dalot sur la rivière ENGUEGASSA	5.000.000	NKOTENG					-	BIP	RAS
	AGRICU LTURE	Construction d'un forage équipé d'une PMH	8.000.000	NYOMBO					-	BIP	RAS
		Construction d'un forage équipé d'une PMH	8.000.000	ZILI					-	BIP	RAS
		Appuis financiers aux groupes d'initiative Commune	5 000.000	NKOTENG					-	BIP	RAS
	ENERGI E	Electrification solaire des artères de la ville de NKOTENG	100 000 000	Electrification solaire des artères de la ville de NKOTENG					-	MINDEVEL	RAS
		Extension du Électrique NKOTENG-limite MVAN sur 2 km	15 000 000	MVAN					Ressources propres	-	RAS
amélioration de l'offre des services sociaux de base	EAU	Constructiond'un puits équipé d'une	5.000	AVANGANE					(ressources propres) et CAC	-	RAS
		Réhabilitation du puits et du forage	5.000	MENGANGME						-	RAS
		Constructiond'un puit positif équipé d'une PMH à la chefferie	5.000	MESSENG						-	RAS
		Constructiond'un puit équipé d'une PMH	5.000	EBOMETENDE						-	RAS
		Constructiond'un puit équipé d'une PMH	5.000	Marché de NDOUMBA					Ressources propres	PNDP	RAS
		Construction d'une mini adduction d'eau potable	24 000 000	Ecoles publiques de DOUA et Nkoteng ville 4					Ressources propres 14 000 000	PNDP 10 000 000	RAS

Programme	actions	activités	cout total	lieu d'implantation	Période de réalisation (en Trimestre)				acteurs/ partenaires		obsevation
					T 1	T 2	T3	T 4	Commune	Partenaires	
		Aménagement des sources d'eau potable	200 000	DOUA 2, BILONE					Ressources propres	-	RAS
	EDUCATION	construction d'un bloc de 02salles de classe équipées à l'EP de Nkoteng ville 4	17.000.000	Nkoteng ville 4					-	BIP	RAS
		Fournitures des tables-bancs	4 000	Nkoteng					-	BIP	RAS
promotion de la culture, des sports et appui a la jeunesse	JEUNESSE	Equipement de l'atelier de cuisine du CMPJ	4 990	NKOTENG					-	BIP	RAS
	transport	Achat d'un Pick-up	25 000 000						Ressource propres	FEICOM	RAS

5.5.3. Plan opérationnel en faveur des populations vulnérables

Tableau 78 : plan de développement des personnes vulnérables (EOV, handicapées, vieillards etc.)

N°	Activités envisagées	Responsable	Coût total	Indicateur	Intrant	Période/Année				
						2019	2020	2021	2022	2023
3	Identification et établissement des actes de, naissances à tous les enfants de 0 à 14ans non pourvus	MINATD Commune	500.000	-2000 actes de naissances sont établis ; - les Parents et les chefs appréhendent mieux l'importance des pièces officielles	5000par acte de naissance	X	X	X	X	X
4	Dotation des structures impliquées dans la citoyenneté en petit matériel (registres, encreurs, bics, etc.)	-Mairie -Centres d'état civil -CMA, CSI, Hôpital de district	500 000	Les capacités des centres d'état civil et maries sont renforcées pour l'établissement des pièces officielles		X	X			
6	Vaccins essentiels pour les formations hospitalières (Hôpital de district, CSI) et transport vers les sites des bénéficiaires Administration des vermifuges dans les écoles et villages Dotation des moustiquaires	Mairie -Centres d'état civil -CMA, CSI, Hôpital de district	5. 000 000	Les formations sanitaires concernées sont pourvues de vaccins ; Nombre d'OEV vaccinés Nombre d'OEV ayant reçus des vermifuges			X	X		
7	Appui nutritionnel pour les PV - Distribution des suppléments nutritifs dans les écoles et villages Organisation des séances de formation pratiques sur la connaissance des aliments	MINSANTE PNDP/UNICEF	10.000 000	Des capacités d'au moins 04 structures d'accueil et des formations sanitaires sont renforcées Nombre d'enfants ayant bénéficiée de suppléments nutritifs ; -Nombre de séances de formation pratiques organisées sur la connaissance des aliments nutritifs dans les villages			X	X		

N°	Nature des projets	Activités à impact	Impacts environnementaux négatifs potentiels	Mesure d'atténuation	Impact environnementaux positifs potentiel	Mesures d'optimisation
				terrain, signé du chef du village et du propriétaire du site		-construire davantage des points d'eau potable dans la commune (puits, forages et sources)
		Exploitation de l'ouvrage	- conflits liés à l'utilisation, et à la non pérennisation de l'ouvrage	-mettre en place un comité de gestion du projet incluant les femmes et établir les règles d'usage, ainsi que le mécanisme de fonctionnement, et d'entretien		
	<u>Construction et équipement des infrastructures de service public</u> -construction des blocs de deux salles de classe dans les écoles publiques -équipement des bureaux des maîtres -équipement des salles de classe en tables-bancs -construction des hangars de marché	Acquisition des sites de construction	-risques de conflits liés à l'acquisition des terres pour la construction de nouveaux bâtiments -risques de d'expropriation	-organiser des consultations publiques pour le choix des sites de construction des infrastructures.	-flux croissant des élèves dû aux meilleures conditions d'études dans les écoles - amélioration de l'engouement des parents, élèves et enseignants pour les études. -l'évaluation environnementale participative en utilisant le formulaire d'examen environnemental lors des consultations publiques peut renforcer les systèmes de gouvernance locale	-prévoir une augmentation des tables-bancs dans les écoles -aménager un espace adéquat pour la vente des aliments aux enfants dans les écoles, -prévoir la construction de nouvelles salles de classe
			- déguerpissement des populations sur les sites de construction des infrastructures	-obtenir un acte de donation de terrain, signé du chef du village et des personnes vivant dans les alentours de l'école		
		Exécution des travaux de construction des infrastructures	-risque d'augmentation du taux de prévalence au vih/sida	- intensifier la sensibilisation sur les dangers du vih/sida/ist -sensibiliser et informer les populations des alentours des écoles et centre de santé		
			- risques d'accidents de travail divers dans le chantier	-isoler le chantier du public avec des contrevents - mettre les panneaux de signalisation du chantier ; - observer les règles élémentaires de sécurité (port de tenues appropriées, limitation de vitesse, etc.)		

N°	Nature des projets	Activités à impact	Impacts environnementaux négatifs potentiels	Mesure d'atténuation	Impact environnementaux positifs potentiel	Mesures d'optimisation
	Projets structurants : -réhabilitation des routes communales -réhabilitation des pistes agricoles	Exécution des travaux préliminaires (layonnage, abattage et /ou élagage d'arbres pour travaux	Conflits sociaux liés à l'empiètement des champs et destruction des cultures sur l'itinéraire de la route à réhabiliter	Associer les populations riveraines dès le début du projet et s'assurer de leur participation effective	-amélioration des conditions de vie des populations liée à l'offre d'emploi temporaire (main d'œuvre qualifiée ou non)	Mettre sur pied dans chaque village un comité de protection de l'environnement (cpe) -mettre sur pied un comité de gestion et l'équiper -recruter les prestataires de préférence dans l'espace communal pour valoriser/garantir la méthode himo
			-augmentation de la prévalence des ist/vih/sida. (lié à l'augmentation des revenus des populations du fait des retombées de l'approche himo)	-sensibiliser les populations riveraines et le personnel sur les ist et le vih, et sur le braconnage, par des affiches et réunions Poser des affiches pour la prévention	-augmentation du trafic routier dans les axes concernés -facilitation des échanges entre les personnes et les communautés	

5.5. 5. COUT ESTIMATIF DU PIA

Tableau 80 : coût estimatif du PIA

SECTEURS	COUTS
EDUCATION	21.000.000
HYDRAULIQUE	54 200 000
ENERGIE	71 558 000
AGRICULTURE	21.000.000
TRANSPORT	25 000 000
JEUNESSE	4 900 000
TRAVAUX PUBLICS	32.777.700
TOTAL	229.677.700

5.5.6. PLAN DE PASSATION DES MARCHES DU PIA

Tableau81 : plan de passation des marchés du PIA 2018

N°	Désignation du ACTIVITE	Partenaires	Montant (x 1 000 F CFA)	Préparation (DAO/ Cotation, DP)	Envoi des projets d'AMI au MINMAP	Consultation, Avis d'Appel d'Offres, Invitation		Evaluation technique et financière		Négociation du contrat		Attribution et signature du contrat		Réalisation des travaux		Réception provisoire	
				DP	DP	DP	DR	DP	DR	DP	DR	DP	DR	DP	DR	DP	DR
1.	Entretien de la route carrefour NDOUMBA-CAMP NDOUMBA (08km)		5.000.000	01/01/ 2019	-	08/12/2019		Maire	MINEE	DAO	01/2019	18/01/2019		16/02/2019		29/02/2019	
2.	Construction d'un dalot sur la rivière ENGUEGASSA		8.000.000	01/01/ 2019	-	08/12/2019		Maire	MINEE	DAO	01/2019	18/01/2019		16/02/2019		29/02/2019	01/01/ 2019
3.	Construction d'un forage équipé d'une PMH		8.000.000	01/01/ 2019	-	08/12/2019		Maire	MINEE	DAO	01/2019	18/01/2019		16/02/2019		29/02/2019	01/01/ 2019
4.	Construction d'un forage équipé d'une PMH		5.000.000	01/01/ 2019	-	08/12/2019		Maire	MINEE	DAO	01/2019	18/01/2019		16/02/2019		29/02/2019	01/01/ 2019
5.	Appui financiers aux groupes d'initiative Commune		5 000.000	01/01/ 2019	-	08/12/2019		Maire	MINEE	DAO	01/2019	18/01/2019		16/02/2019		29/02/2019	01/01/ 2019
6.	Electrification solaire des artères de la ville de Nkoteng			01/01/ 2019	-	08/12/2019		Maire	MINEE	DAO	01/2019	18/01/2019		16/02/2019		29/02/2019	01/01/ 2019
7.	électricité Nkoteng - limite MVAN sur 2 km		15 000 000	01/01/ 2019	-	08/12/2019		Maire	MINEE	DAO	01/2019	18/01/2019		16/02/2019		29/02/2019	01/01/ 2019

N°	Désignation du ACTIVITE	Partenaires	Montant (x 1 000 F CFA)	Préparation (DAO/ Cotation, DP)	Envoi des projets d'AMI au MINMAP	Consultation, Avis d'Appel d'Offres, Invitation		Evaluation technique et financière		Négociation du contrat		Attribution et signature du contrat		Réalisation des travaux		Réception provisoire	
				DP	DP	DP	DR	DP	DR	DP	DR	DP	DR	DP	DR	DP	DR
8.	construction d'un puit équipé d'une		5.000	01/01/ 2019	-	08/12/2019		Maire	MINEE	DAO	/012019	18/01/2019		16/02/2019		29/022019	01/01/ 2019
9.	Réhabilitation du puits et du forage		5.000	01/01/ 2019	-	08/12/2019		Maire	MINEE	DAO	/012019	18/01/2019		16/02/2019		29/022019	01/01/ 2019
10.	construction d'un puit positif équipé d'une PMH à la chefferie		5.000	01/01/ 2019	-	08/12/2019		Maire	MINEE	DAO	/012019	18/01/2019		16/02/2019		29/022019	01/01/ 2019
11.	construction d'un puit équipé d'une PMH		5.000	01/01/ 2019	-	08/12/2019		Maire	MINEE	DAO	/012019	18/01/2019		16/02/2019		29/022019	01/01/ 2019
12.	construction d'un puit équipé d'une PMH		5.000	01/01/ 2019	-	08/12/2019		Maire	MINEE	DAO	/012019	18/01/2019		16/02/2019		29/022019	01/01/ 2019
13.	construction d'un bloc de 02salles de classe équipées à l'EP de Nkoteng ville 4		17.000.000	01/01/ 2019	-	08/12/2019		Maire	MINEE	DAO	/012019	18/01/2019		16/02/2019		29/022019	01/01/ 2019
14.	Equipement de l'atelier de cuisine du CMPJ		4 990	01/01/ 2019	-	08/12/2019		Maire	MINEE	DAO	/012019	18/01/2019		16/02/2019		29/022019	01/01/ 2019

N°	Désignation du ACTIVITE	Partenaires	Montant (x 1 000 F CFA)	Préparation (DAO/ Cotation, DP)	Envoi des projets d'AMI au MINMAP	Consultation, Avis d'Appel d'Offres, Invitation		Evaluation technique et financière		Négociation du contrat		Attribution et signature du contrat		Réalisation des travaux		Réception provisoire	
				DP	DP	DP	DR	DP	DR	DP	DR	DP	DR	DP	DR	DP	DR
15.	Construction d'un abattoir au Centre urbain		20 000 000	01/01/ 2019	-	08/12/2019		Maire	MINEE	DAO	/012019	18/01/2019		16/02/2019		29/022019	01/01/ 2019

VI- MÉCANISME DE SUIVI-ÉVALUATION

6.1. Composition et attributions du comité de suivi-évaluation du PCD

Dans le souci d'assurer une mise en œuvre efficace et efficiente du PCD, le maire a procédé à la mise sur pied d'un comité de suivi évaluation. Il s'agit d'un groupe mixte composé des élus locaux, des chefs traditionnels, et des élites.

6.1.1. Mission du comité de suivi et de mise en œuvre du PCD

Le Comité de Suivi et de mise en œuvre du PCD a pour missions de :

- *Veiller au suivi de la mise en œuvre des actions programmées ;*
- *Jouer un rôle de conseil et de médiation, en cas de conflits entre les différentes parties prenantes ;*
- *Populations bénéficiaires, services techniques de l'Etat, prestataires de service, etc. ;*
- *Assurer une bonne gestion des investissements ;*
- *Faire un bilan périodique et un bilan global ;*
- *Rendre compte aux populations en cas de besoin ;*
- *Veiller à la programmation des activités communales ;*
- *Veiller à l'évaluation des impacts socio-économiques et environnementaux.*

6.1.2. Attributions des membres du comité de suivi-évaluation du PCD

En tant que membres du CCSE, Les principaux acteurs impliqués dans la mise en œuvre du PCD de NKOTENG ont pour principale mission de s'assurer que le Plan s'exécute pleinement dans le respect de la programmation initialement prévue. A cet effet, chacun apporte sa pierre à l'édifice

Le Maire de la Commune : En tant que président du CCSE, anime le Comité et coordonne ses activités. A ce titre, il :

- Convoque et préside les réunions du CCSE et les assemblées générales de la Commune ;
 - Signe, conjointement avec les partenaires au développement identifiés, les contrats de prestations de services ;
 - Procède à l'ordonnancement des dépenses ;
 - Signe les documents administratifs, tels que les convocations et invitations aux réunions, les correspondances de toute nature adressés à des tiers, les P-V de réunions ;
 - Est le cosignataire sur le compte de la Commune auprès des établissements financiers ;
 - Représente la Commune en justice et dans les actes de la vie civile.
- Le Secrétaire Général :** Il assure le secrétariat du Comité. A ce titre il :
- Prépare pour soumettre à la signature du président les convocations, invitations et toutes correspondances ;
 - Rédige les procès-verbaux et les comptes rendus des réunions et assemblées générales de la communauté ;
 - Conserve les archives de la communauté.

Les Représentants des associations des Communautés à la base. Etant devenus des acteurs au développement au niveau local, leur participation au CSE permet de tenir compte des besoins de la base qu'ils représentent.

Les chefs traditionnels : Garants de l'autorité au niveau local, ils ont un rôle consultatif au sein du Comité.

Les représentants des secteurs.

Généralement, une Commune est divisée en secteur. Les Conseillers municipaux étant originaires de l'un ou de l'autre secteur de la Commune, ils ont un double rôle. En effet, le rôle d'un conseiller est de

prendre les préoccupations de la base afin de les présenter aux sessions du Conseil, puis de tenir les populations de son secteur au courant des décisions du conseil. Ils sont donc les yeux de la Commune répandus à travers la Commune.

Les personnalités ressources. Ils sont les détenteurs de l'influence morale du CCSE. Sélectionnées parmi l'intelligentsia de la Commune, ils peuvent donner des avis éclairés utiles à ceux qui décident.

6.1.3. Noms et attributs des membres du Comité Communal de Suivi Evaluation du PCD

Nom et prénoms	poste	fonction
MVOUYEME BIYELE Jean Pierre	Président	Conseiller municipal
Blum Pierre Désiré	Vice -président	Conseiller municipal
Nyanyouma Carine Mireille	Rapporteur	Cadre communal de développement
Fa'ahBekongo Jean Paul Patrick	Membres	Cadre communal chargé des communautés
Mvondo Jean Paul		Cadre communal financier
Messina Bilounga		1 ^{er} adjoint au maire
Begnomo Jean Paul		Elite locale
Bekono Kanga Benoit		Conseiller municipal

6.2. INDICATEURS DE SUIVI ET D'EVALUATION PAR RAPPORT AU PIA

Tableau82 : Indicateurs de suivi et d'évaluation du PIA

SECTEUR	ACTIVITES	INDICATEURS DE SUIVI	INDICATEURS DE D'EVALUATION
ENERGIE	Electrification solaire des artères de la ville de NKOTENG	Rapport avancement des travaux	Taux d'avancement des travaux
	électrique NKOTENG -limite MVAN sur 2 km		Rapport fin des travaux Rapport des dépenses Kilomètres d'extension électrique effectuée en fin des travaux
EDUCATION	construction d'un bloc de 02salles de classe équipées à l'EP de Nkoteng ville 4	Rapport de suivi du respect du cahier de charge du prestataire Implication des populations bénéficiaires	Expertise sur la qualité des matériaux des bâtiments construits Evaluation sur le respect des normes sectorielles Nombres de bâtiments et de latrines construits comme préalablement défini PV de réception des bâtiments Les salles sont réceptionnées et exploitées par les populations
	Fournitures des tables-bancs		
SANTÉ		Rapport de suivi du respect du cahier de charge du prestataire	Bâtiments construit en bon état
		Rapport de suivi du respect du cahier de charge du prestataire Implication des populations bénéficiaires	Bâtiments construit en bon état
ROUTE	construction d'un bloc de 02salles de classe équipées à l'EP de Nkoteng ville 4	Rapport de suivi du respect du cahier de charge du prestataire	02 km Route bien aménagées tel que prévu dans le cahier de charge du prestataire
	Fournitures des tables-bancs		
EAU	construction d'un puits équipé d'une	Rapport de suivi du respect du cahier de charge du prestataire	Rapport sur la qualité de l'eau Site du forage effectif à la chefferie
	Réhabilitation du puits et du forage		
	construction d'un puit positif équipé d'une PMH à la chefferie		
	construction d'un puit équipé d'une PMH		
affaires sociales			

SECTEUR	ACTIVITES	INDICATEURS DE SUIVI	INDICATEURS DE D'EVALUATION
emploi et formation professionnelle			

6.3. DISPOSITIF DU REPORTING

Tableau 83 : Dispositif du reporting

Acteurs	Outils	Fréquence du reporting
Les membres du Comité Communal de Suivi-Evaluation (CCSE) du PCD	<ul style="list-style-type: none"> Réunion d'évaluation ; Descentes de terrain ; Production des Rapports mensuels (cadre communal de développement) et PV, rapports trimestriels pour le CCSE 	<ul style="list-style-type: none"> La fréquence de suivi des activités se fera de manière trimestrielle (cependant, le cadre communal de développement recruté fera des descentes mensuelles afin de faciliter les activités du CCSE

6.3.1. Dispositif de suivi des réunions

Un modèle de tableau de suivi des réunions qui permettra au Comité de Suivi et aux différents mouvements associatifs de la Commune de capitaliser les différents points à l'ordre du jour et de toujours clore les réunions par les résolutions qu'on évaluera à la prochaine réunion.

Tableau 84: Modèle de tableau de suivi des réunions

Type de réunion	Date	Ordre du jour	Activités	Résultats attendus
Sensibilisation interne	-	Restitution des travaux des Ateliers de planification communale ; Plan de sensibilisation par village.	Information porte à porte ; convocation, invitations	Nombre de personnes sensibilisées et vivants dans la Commune.
			Jeux de questions réponses ;	
			Recueil des points de vue	
Sensibilisation externe	-	Plan de sensibilisation des forces vives résidant de la Commune	Rédaction des lettres de transmission ; Expédition desdites lettres.	Nombre de personnes sensibilisées et vivants à l'extérieur de la Commune

6.3.2. Etats et rapports attendus

Les états

Les différents états issus des données de suivi évaluation (hors ACTIVITES) sont les suivants :

- Les termes de référence de chaque responsable,
- La liste détaillée des activités (i.e. le rapport d'activité),
- Le chronogramme des activités,
- L'analyse des investissements,
- Les tableaux synthétiques des indicateurs globaux,
- Les tableaux et cartes synthétiques des indicateurs sur la population bénéficiaire.
- Les rapports

Contenu du rapport mensuel

C'est un rapport de travail qui ne concerne principalement que les acteurs directs du Projet. Il comprend les rubriques ci-après :

- Appréciations générales sur l'avancement du Projet lors du mois précédent,
- Grandes réalisations par composante,
- Tâches inachevées ou ajournées,
- Grandes activités en perspective,
- Problèmes majeurs rencontrés,
- Solutions et recommandations envisagées,
- La liste des tâches par responsable c'est-à-dire les termes de référence de chacun.

6.3.3. Contenu du rapport trimestriel

Un rapport trimestriel présentant l'état technique et financier du projet sera rédigé. Ce rapport comprendra :

Un chapitre d'introduction présentant de façon assez détaillée l'avancement du projet en précisant pour le trimestre écoulé :

- Les grandes réalisations par composante

- Les tâches inachevées ou ajournées
- Les grandes activités en perspective
- Les problèmes majeurs rencontrés
- Les solutions et recommandations envisagées
- Le bilan détaillé des activités (i.e. le rapport d'activité) ;
- Le tableau de bord des ACTIVITES accompagné d'analyses ad hoc pertinentes ;
- Le tableau d'utilisation des fonds par activité du projet pour le trimestre écoulé ;
- Le tableau global d'avancement des activités pour le trimestre écoulé ;
- Le tableau des contrats passés et en cours ;
- Le tableau de suivi des décaissements des fonds alloués au projet.

6.3.4. Contenu du rapport annuel

Une fois par an, le rapport sera accompagné d'une annexe qui présentera l'ensemble des résultats des enquêtes annuelles sur le terrain. Plus précisément, cette annexe, qui sera élaborée sur la base d'enquêtes sur le terrain, regroupe: Un chapitre introductif présentant la situation pour l'année écoulée, les évolutions passées et les perspectives, ainsi que les problèmes majeurs suivants :

- Evaluation Du Projet Par Les Bénéficiaires,
- Situation Amélioration de l'offre des services sociaux de base et sanitaire des bénéficiaires dans les zones d'intervention
- Les tableaux présentant les indicateurs sur la population (pauvreté, évaluation du projet)
- Les tableaux et cartes synthétiques présentant les indicateurs de suivi de l'impact Amélioration de l'offre des services sociaux de base.

6.4. MECANISME DE PREPARATION DU PIA ET DE REVISION DU PCD

6.4.1. Elaboration du nouveau PIA

Pour préparer le PIA, la Commune devrait conduire les étapes ci-après :

- Evaluation des activités de l'année écoulée : il s'agira ici d'évaluer les activités précédentes du PIA, afin de faire un état des lieux des activités qui ont été réalisées et de reconduire dans le prochain PIA celles qui n'ont pas été réalisées.
- Production du rapport annuel des activités qui ont été menées.
- Evaluation des sources disponibles au niveau de la Commune : il s'agit ici pour la Commune de présenter les ressources financières disponibles pour l'année en cours ce qui permettra d'enclencher la prochaine étape.
- Identification des activités à inscrire dans le nouveau PIA : il s'agira ici d'identifier les activités à conduire la nouvelle année ces activités devront sortir du CDMT qui a été élaboré lors de l'atelier de planification.

6.4.2. Mécanisme de Révision du PCD

Pour une gestion efficace des ressources financières, l'actualisation du PCD se fera après trois triennales. La révision dudit document se fera par un appel à manifestation d'intérêt pour le recrutement d'un organisme d'appui local pour l'accompagnement de la réactualisation du PCD.

Le cadre communal de développement aura la charge de monter le dossier d'appel d'offre (DAO) ; et la commission de passation des marchés aura la charge de sélectionner le prestataire selon les principes des marchés publics.

Il est aussi important de savoir à la suite de ce processus qu'un plan de communication a été élaboré pour faire connaître le PCD aux partenaires et aux acteurs de développement

VII. PLAN DE COMMUNICATION

Le plan de communication qui est proposé ici énumère les actions qui seront entreprises pour faire connaître le PCD non seulement au grand du public, mais surtout aux partenaires et acteurs de développement. Mais avant, il est important de définir au préalable les objectifs, la cible et les actions qui seront menées dans le cadre de cette campagne.

7.1. STRATEGIE ET ESQUISSE DE PLAN DE COMMUNICATION

Tableau85: Plan de communication à court terme

OBJECTIFS	CANAL	CIBLES	ACTIVITES	INDICATEURS	COUTS FCFA
Global : Faire connaître le PCD de NKOTENG en vue d'obtenir des financements des projets qui y sont contenus.	Médias (publics et privés) : Radio, Télévision, presse écrite, internet	Autorités administratives partenaires techniques et financiers ; projets et programmes de développement ; autorités traditionnelles ONG, Association, GIC... ; Elus locaux, sectoriels élites; Fondations FEICOM Ambassades	Organisation d'un atelier local de promotion du PCD	Nombre de billets d'invitations ventilés	10.000.000
spécifiques 1. Mettre en œuvre une politique de marketing du PCD	Médias (publics et privés) : Radio, Télévision, presse écrite, internet	Le grand public Les bailleurs de fonds Les OSC Les Communes externes	Recrutement d'un expert en communication	Contrat de l'expert disponible	4.500.000
			Elaboration du plan média	plan média disponible et opérationnel	1.000.000
	Médias (publics et privés) : Radio, Télévision, presse écrite, internet		Conception de spots publicitaires média et hors média	spots publicitaires à la portée du grand public	5.000.000
	Médias (publics et privés) : Radio, Télévision, presse écrite, internet		Elaboration d'un site WEB de la Commune	Site Web disponible et fonctionnel	1.000.000
	Médias (publics et privés) : Radio, Télévision, presse écrite, internet		Elaboration d'une Synthèse du document	PCD succinct disponible	1.000.000
2. Faire connaître le PCD à la communauté nationale et internationale	Médias (publics et privés) : Radio, Télévision, presse écrite, internet	Les bailleurs de fonds	Multiplication des exemplaires du PCD version dure et version numérique	Nombre d'exemplaires version dure imprimés et version numérique	//

	Des rencontres physiques			nombre de rencontre	
			Correspondance des copies du PCD aux bailleurs de fonds potentiels	Nombre d'exemplaires envoyés/distribués	5.00.000
3. Assurer Le suivi – évaluation du marketing du PCD	Médias (publics et privés) : Radio, Télévision, presse écrite, internet	Le grand public Les bailleurs de fonds	Elaboration d'un calendrier de suivi	Rapport de suivi	1.000.000
TOTAL provisoire : 28.500.000					

NB : le coût total du plan ici est provisoire car le nombre d'exemplaires de PCD à produire dépendra du nombre de partenaires à qui la Commune jugera nécessaire d'envoyer une copie dure.

CONCLUSION

CONCLUSION

Déterminée à s'impliquer activement dans le processus d'émergence amorcée par le Cameroun à l'horizon 2035, la Commune de NKOTENG a engagé toutes les forces vives de son territoire dans un grand projet de développement à savoir : l'actualisation de son plan communal de développement (PCD). Comme tout projet, cette activité a poursuivi des objectifs claires et précis à savoir : identifier et analyser les problèmes de développement de ses populations, faire participer les populations bénéficiaires aux questions de développement qui engagent leur bien-être, se doter de stratégies et d'un cadre logique d'intervention basés sur une programmation triennale et une planification annuelle des projets de développement préalablement retenus. La nouvelle approche de planification est agrippée à la politique nationale structurée sur le budget programme, Dans cette optique, sur la base des ressources propres et externes fiables de la Commune et, s'appuyant sur les projets prioritaires des villages et de l'espace urbain notamment sur la priorité des priorités eux-mêmes consignés dans les programmes et Actions, il a été élaboré un cadre de dépenses à moyens termes (CDMT) dont le coût s'évalue à **659.705.000 F CFA**. Un plan d'investissement annuel (PIA) qui, s'appuie quant à lui sur les 07 secteurs les plus urgents et s'élève à, **229.677.700 F CFA**. Par ailleurs le PCD étant orienté sur la base de vingt et huit secteurs d'activités et ayant une durée relativement longue, dégage globalement la somme de **18.964.300. 000.FCFA**. Le coût du PCD révèle ici la valeur financière de tous les besoins pertinents exprimés par les populations et traduits par des cadres logiques. Vu le contexte de décentralisation basé sur des principes d'autodétermination et du renforcement de la gouvernance locale des collectivités , il est donc nécessaire que les responsables communaux s'activent sérieusement à la recherche des financements à travers l'établissement des partenariats, des conventions , des franches collaborations avec des élites internes et externes, des bailleurs de fonds , l'Etat du Cameroun ,d'autres Communes, le secteur privé, les banques , les ONG, les programmes de développements , les confessions religieuses etc. la mise en œuvre du plan de communication élaboré plus haut, son suivi- évaluation participatif et la volonté politique indéfectible des responsables communaux seront des préalables à l'atteinte de l'émergence escomptée dans la Commune de NKOTENG.

VALIDATION DU PCD

FICHES DE PROJETS DU PIA

Fiche signalétique 01: *Entretien de la route : carrefour Ndoumba- camp Ndoumba sur 08km*

		Date : 2019
N° de référence : 001 – 2019		Désignation du micro projet : <i>Entretien de la route : carrefour Ndoumba- camp Ndoumba sur 08km</i>
Région : Centre	Domaine d'intervention : TRAVAUX PUBLIC	
Département : HAUTE -SANAGA		
Commune : NKOTENG		
Communautés : <i>VILLAGEE Ndoumba</i>		
Maître d'ouvrage : Maire de la Commune de NKOTENG		
Maître d'ouvrage délégué: Comité de Suivi Communal et CC		
Maître d'œuvre : A désigner		
OBJECTIFS DU MICRO PROJET <ul style="list-style-type: none"> • Améliorer La qualité du tronçon routier communal de Nkoteng 		
Coût total estimé du projet : 5 000 000 FCFA		Subvention : BIP
Description du micro projet Le projet consiste à entretenir le tronçon routier carrefour NDOUMBA-CAMP NDOUMBA (08km) . Trois volets sont envisagés à savoir i) l'élaboration des TDR, ii) la sélection d'un entrepreneur sur la base des offres techniques et financières et iii) la mise en œuvre du projet L'exécution des travaux sera suivie par le Comité de Suivi Communal et le CC en rapport avec les services techniques de la Commune, les techniciens des délégations départementales du MINTP, du MINMAP.		
Durée prévisionnelle des travaux : 1mois		Date de démarrage : Dès la notification de l'ordre de service de commencer au maître d'œuvre

Fiche signalétique 02: Construction d'un dalot sur la rivière Enguessa

	Date : 2019
N° de référence : 002 – 2019	Désignation du micro projet : Construction d'un dalot sur la rivière Enguessa
Région : Centre	Domaine d'intervention : TRAVAUX PUBLIC
Département : HAUTE -SANAGA	
Commune : NKOTENG	
Communautés : <i>Nkoteng</i>	
Maître d'ouvrage : Maire de la Commune de NKOTENG	
Maître d'ouvrage délégué: Comité de Suivi Communal et CC	
Maître d'œuvre : A désigner	
OBJECTIFS DU MICRO PROJET <ul style="list-style-type: none"> Faciliter le déplacement des personnes et biens dans la Commune de Nkoteng 	
Coût total estimé du projet : 8 000 000 FCFA	Subvention : BIP
Description du micro projet Le projet consiste à un dalot sur la rivière Enguessa . Trois volets sont envisagés à savoir i) l'élaboration des TDR, ii) la sélection d'un entrepreneur sur la base des offres techniques et financières et iii) la mise en œuvre du projet L'exécution des travaux sera suivie par le Comité de Suivi Communal et le CC en rapport avec les services techniques de la Commune, les techniciens des délégations départementales du MINTP, du MINMAP.	
Durée prévisionnelle des travaux : 1 mois	Date de démarrage : Dès la notification de l'ordre de service de commencer au maître d'œuvre

Fiche signalétique 3 : Construction d'un forage équipé d'une PMH à Nyombo

	Date : 2019
N° de référence : 03 – 2019	Désignation du micro projet : Construction d'un forage équipé d'une pompe à MH à Nyombo
Région : Centre	Domaine d'intervention : MINEE
Département : Haute- Sanaga	
Commune : Nkoteng	
Communautés : Nyombo	
Maître d'ouvrage : Maire de la Commune de Nkoteng	
Maître d'ouvrage délégué: Comité de Suivi Communal et CC	
Maître d'œuvre : A désigner	
OBJECTIFS DU MICRO PROJET <ul style="list-style-type: none"> • Améliorer l'accès à l'eau potable dans la Commune de Nkoteng 	
Coût total estimé du projet : 8 000 000FCFA	Subvention : BIP
Description du micro projet Le projet consiste à la construction d'un puits équipé d'une PMH à Nyombo. Trois volets sont envisagés à savoir <i>i)</i> l'élaboration des TDR, <i>ii)</i> la sélection d'un entrepreneur sur la base des offres techniques et financières et <i>iii)</i> la mise en œuvre du projet L'exécution des travaux sera suivie par le Comité de Suivi Communal et le CC en rapport avec les services techniques de la Commune, les techniciens des délégations départementales du MINEE, du MINMAP.	
Durée prévisionnelle des travaux : 1mois	Date de démarrage : Dès la notification de l'ordre de service de commencer au maître d'œuvre

Fiche signalétique 4: Appui financier aux groupes d'initiative commune

	Date : 2019
N° de référence : 04 – 2019	Désignation du micro projet : Appui financier aux groupes d'initiative commune
Région : Centre	Domaine d'intervention : MINEE
Département : Haute- Sanaga	
Commune : Nkoteng	
Communautés : Nkoteng	
Maître d'ouvrage : Maire de la Commune de Nkoteng	
Maître d'ouvrage délégué: Comité de Suivi Communal et CC	
Maître d'œuvre : A désigner	
OBJECTIFS DU MICRO PROJET <ul style="list-style-type: none"> • Améliorer l'accès aux AGR dans la Commune de Nkoteng 	
Coût total estimé du projet : 5 000 000FCFA	Subvention : BIP
Description du micro projet Le projet consiste à appuyer financièrement les GIC de Nkoteng. Trois volets sont envisagés à savoir <i>i)</i> l'élaboration des TDR, <i>ii)</i> la sélection d'un entrepreneur sur la base des offres techniques et financières et <i>iii)</i> la mise en œuvre du projet L'exécution des travaux sera suivie par le Comité de Suivi Communal et le CC en rapport avec les services techniques de la Commune, les techniciens des délégations départementales de l'AGRICULTURE, du MINMAP.	
Durée prévisionnelle des travaux : 1mois	Date de démarrage : Dès la notification de l'ordre de service de commencer au maître d'œuvre

Fiche signalétique 5 : électrification par panneaux solaires de l'espace urbain communal de Nkoteng

	Date : 2019
N° de référence : 05 – 2019	Désignation du micro projet : électrification par lampes solaires de l'espace urbain communal de Nkoteng
Région : Centre	Domaine d'intervention : MINEE
Département : Haute-Sanaga	
Commune : Nkoteng	
Communautés : Espace urbain Nkoteng	
Maître d'ouvrage : Maire de la Commune de Nkoteng	
Maître d'ouvrage délégué : Comité de Suivi Communal et CC	
Maître d'œuvre : A désigner	
OBJECTIFS DU MICRO PROJET <ul style="list-style-type: none"> Faciliter l'accès à l'énergie renouvelable dans la Commune de Nkoteng 	
Coût total estimé du projet : 56 558 000FCFA	Subvention : COMMUNE/BIP
Description du micro projet Le projet consiste à implanter panneaux solaires à Espace urbain de Nkoteng . Trois volets sont envisagés à savoir <i>i)</i> l'élaboration des TDR, <i>ii)</i> la sélection d'un entrepreneur sur la base des offres techniques et financières et <i>iii)</i> la mise en œuvre du projet L'exécution des travaux sera suivie par le Comité de Suivi Communal et le CC en rapport avec les services techniques de la Commune, les techniciens des délégations départementales du MINEE, du MINMAP.	
Durée prévisionnelle des travaux : 1 mois	Date de démarrage : Dès la notification de l'ordre de service de commencer au maître d'œuvre

Fiche signalétique 6 : Extension du réseau électrique : Nkoteng-limite Mvan sur 2km

	Date : 2019
N° de référence : 06 – 2019	Désignation du micro projet : Extension du réseau électrique : Nkoteng-limite Mvan sur 2km
Région : Centre	Domaine d'intervention : MINEE
Département : Haute-Sanaga	
Commune : Nkoteng	
Communautés : Nkoteng-limite Mvan sur 2km	
Maître d'ouvrage : Maire de la Commune de Nkoteng	
Maître d'ouvrage délégué : Comité de Suivi Communal et CC	
Maître d'œuvre : A désigner	
OBJECTIFS DU MICRO PROJET <ul style="list-style-type: none"> Faciliter l'accès à l'énergie électrique dans la Commune de Nkoteng 	
Coût total estimé du projet : 15 000 000FCFA	Subvention : COMMUNE
Description du micro projet Le projet consiste à l'Extension du réseau électrique : Nkoteng-limite Mvan sur 2km. Trois volets sont envisagés à savoir <i>i)</i> l'élaboration des TDR, <i>ii)</i> la sélection d'un entrepreneur sur la base des offres techniques et financières et <i>iii)</i> la mise en œuvre du projet L'exécution des travaux sera suivie par le Comité de Suivi Communal et le CC en rapport avec les services techniques de la Commune, les techniciens des délégations départementales du MINEE, du MINMAP.	
Durée prévisionnelle des travaux : 1mois	Date de démarrage : Dès la notification de l'ordre de service de commencer au maître d'œuvre

Fiche signalétique 7 : Construction d'un puits équipé d'une PMH à Avangane

	Date : 2019
N° de référence : 07 – 2019	Désignation du micro projet : Construction d'un puits équipé d'une pompe à MH à Avangane
Région : Centre	Domaine d'intervention : MINEE
Département : Haute- Sanaga	
Commune : Nkoteng	
Communautés : Avangane	
Maître d'ouvrage : Maire de la Commune de Nkoteng	
Maître d'ouvrage délégué: Comité de Suivi Communal et CC	
Maître d'œuvre : A désigner	
OBJECTIFS DU MICRO PROJET <ul style="list-style-type: none"> • Améliorer l'accès à l'eau potable dans la Commune de Nkoteng 	
Coût total estimé du projet : 5 000 000FCFA	Subvention : Commune
Description du micro projet Le projet consiste à la construction d'un puits équipé d'une PMH à Avangane. Trois volets sont envisagés à savoir <i>i)</i> l'élaboration des TDR, <i>ii)</i> la sélection d'un entrepreneur sur la base des offres techniques et financières et <i>iii)</i> la mise en œuvre du projet L'exécution des travaux sera suivie par le Comité de Suivi Communal et le CC en rapport avec les services techniques de la Commune, les techniciens des délégations départementales du MINEE, du MINMAP.	
Durée prévisionnelle des travaux : 1mois	Date de démarrage : Dès la notification de l'ordre de service de commencer au maître d'œuvre

Fiche signalétique 8 : Réhabilitation d'un puits équipé d'une PMH à MENGANGME

	Date : 2019
N° de référence : 08 – 2019	Désignation du micro projet : Réhabilitation d'un puits équipé d'une pompe à MH à MENGANGME
Région : Centre	Domaine d'intervention : MINEE
Département : Haute- Sanaga	
Commune : Nkoteng	
Communautés : MENGANGME	
Maître d'ouvrage : Maire de la Commune de Nkoteng	
Maître d'ouvrage délégué: Comité de Suivi Communal et CC	
Maître d'œuvre : A désigner	
OBJECTIFS DU MICRO PROJET <ul style="list-style-type: none"> • Améliorer l'accès à l'eau potable dans la Commune de Nkoteng 	
Coût total estimé du projet : 2 500 000FCFA	Subvention : Commune
Description du micro projet Le projet consiste à la réhabilitation d'un puits équipé d'une PMH à MENGANGME. Trois volets sont envisagés à savoir <i>i)</i> l'élaboration des TDR, <i>ii)</i> la sélection d'un entrepreneur sur la base des offres techniques et financières et <i>iii)</i> la mise en œuvre du projet L'exécution des travaux sera suivie par le Comité de Suivi Communal et le CC en rapport avec les services techniques de la Commune, les techniciens des délégations départementales du MINEE, du MINMAP.	
Durée prévisionnelle des travaux : 1mois	Date de démarrage : Dès la notification de l'ordre de service de commencer au maître d'œuvre

Fiche signalétique 9 : Réhabilitation d'un Forage équipé d'une PMH à MENGANGME

	Date : 2019
N° de référence : 9 – 2019	Désignation du micro projet : Réhabilitation d'un forage équipé d'une pompe à MH à MENGANGME
Région : Centre	Domaine d'intervention : MINEE
Département : Haute- Sanaga	
Commune : Nkoteng	
Communautés : MENGANGME	
Maître d'ouvrage : Maire de la Commune de Nkoteng	
Maître d'ouvrage délégué : Comité de Suivi Communal et CC	
Maître d'œuvre : A désigner	
OBJECTIFS DU MICRO PROJET <ul style="list-style-type: none"> Améliorer l'accès à l'eau potable dans la Commune de Nkoteng 	
Coût total estimé du projet : 2 500 000FCFA	Subvention : Commune
Description du micro projet Le projet consiste à la réhabilitation d'un forage équipé d'une PMH à MENGANGME. Trois volets sont envisagés à savoir <i>i)</i> l'élaboration des TDR, <i>ii)</i> la sélection d'un entrepreneur sur la base des offres techniques et financières et <i>iii)</i> la mise en œuvre du projet L'exécution des travaux sera suivie par le Comité de Suivi Communal et le CC en rapport avec les services techniques de la Commune, les techniciens des délégations départementales du MINEE, du MINMAP.	
Durée prévisionnelle des travaux : 1mois	Date de démarrage : Dès la notification de l'ordre de service de commencer au maître d'œuvre

Fiche signalétique 10: Construction d'un puits équipé d'une PMH à MESSENG

	Date : 2019
N° de référence : 010 – 2019	Désignation du micro projet : Construction d'un puits équipé d'une pompe à MH à MESSENG
Région : Centre	Domaine d'intervention : MINEE
Département : Haute- Sanaga	
Commune : Nkoteng	
Communautés : MESSENG	
Maître d'ouvrage : Maire de la Commune de Nkoteng	
Maître d'ouvrage délégué: Comité de Suivi Communal et CC	
Maître d'œuvre : A désigner	
OBJECTIFS DU MICRO PROJET <ul style="list-style-type: none"> • Améliorer l'accès à l'eau potable dans la Commune de Nkoteng 	
Coût total estimé du projet : 5 000 000FCFA	Subvention : COMMUNE
Description du micro projet Le projet consiste à la construction d'un puits équipé d'une PMH à MESSENG. Trois volets sont envisagés à savoir <i>i)</i> l'élaboration des TDR, <i>ii)</i> la sélection d'un entrepreneur sur la base des offres techniques et financières et <i>iii)</i> la mise en œuvre du projet L'exécution des travaux sera suivie par le Comité de Suivi Communal et le CC en rapport avec les services techniques de la Commune, les techniciens des délégations départementales du MINEE, du MINMAP.	
Durée prévisionnelle des travaux : 1mois	Date de démarrage : Dès la notification de l'ordre de service de commencer au maître d'œuvre

Fiche signalétique 11: Construction d'un puits équipé d'une PMH à Ebometende

	Date : 2019
N° de référence : 011 – 2019	Désignation du micro projet : Construction d'un puits équipé d'une pompe à MH à Ebometende
Région : Centre	Domaine d'intervention : MINEE
Département : Haute- Sanaga	
Commune : Nkoteng	
Communautés : Ebometende	
Maître d'ouvrage : Maire de la Commune de Nkoteng	
Maître d'ouvrage délégué : Comité de Suivi Communal et CC	
Maître d'œuvre : A désigner	
OBJECTIFS DU MICRO PROJET <ul style="list-style-type: none"> Améliorer l'accès à l'eau potable dans la Commune de Nkoteng 	
Coût total estimé du projet : 8 000 000FCFA	Subvention : Commune
Description du micro projet Le projet consiste à la construction d'un puits équipé d'une PMH à Ebometende. Trois volets sont envisagés à savoir <i>i)</i> l'élaboration des TDR, <i>ii)</i> la sélection d'un entrepreneur sur la base des offres techniques et financières et <i>iii)</i> la mise en œuvre du projet L'exécution des travaux sera suivie par le Comité de Suivi Communal et le CC en rapport avec les services techniques de la Commune, les techniciens des délégations départementales du MINEE, du MINMAP.	
Durée prévisionnelle des travaux : 1mois	Date de démarrage : Dès la notification de l'ordre de service de commencer au maître d'œuvre

Fiche signalétique 12: Construction d'un puits équipé d'une PMH au marché de Ndoumba

	Date : 2019
N° de référence : 12 – 2019	Désignation du micro projet : Construction d'un puits équipé d'une pompe à MH au marché de Ndoumba
Région : Centre	Domaine d'intervention : MINEE
Département : Haute- Sanaga	
Commune : Nkoteng	
Communautés : Ndoumba	
Maître d'ouvrage : Maire de la Commune de Nkoteng	
Maître d'ouvrage délégué : Comité de Suivi Communal et CC	
Maître d'œuvre : A désigner	
OBJECTIFS DU MICRO PROJET <ul style="list-style-type: none"> Améliorer l'accès à l'eau potable dans la Commune de Nkoteng 	
Coût total estimé du projet : 5 000 000FCFA	Subvention : PNDP
Description du micro projet Le projet consiste à la construction d'un puits équipé d'une PMH au marché de Ndoumba. Trois volets sont envisagés à savoir <i>i)</i> l'élaboration des TDR, <i>ii)</i> la sélection d'un entrepreneur sur la base des offres techniques et financières et <i>iii)</i> la mise en œuvre du projet L'exécution des travaux sera suivie par le Comité de Suivi Communal et le CC en rapport avec les services techniques de la Commune, les techniciens des délégations départementales du MINEE, du MINMAP.	
Durée prévisionnelle des travaux : 1mois	Date de démarrage : Dès la notification de l'ordre de service de commencer au maître d'œuvre

Fiche signalétique 13 : Construction d'une mini adduction d'eau potable à l'Ecole publique de DOUA

	Date : 2019
N° de référence : 013 – 2019	Désignation du micro projet : Construction d'une mini adduction d'eau potable à l'Ecole publique de DOUA
Région : Centre	Domaine d'intervention : MINEE
Département : Haute- Sanaga	
Commune : Nkoteng	
Communautés : EP DOUA	
Maître d'ouvrage : Maire de la Commune de Nkoteng	
Maître d'ouvrage délégué: Comité de Suivi Communal et CC	
Maître d'œuvre : A désigner	
OBJECTIFS DU MICRO PROJET <ul style="list-style-type: none"> • Améliorer l'accès à l'eau potable dans la Commune de Nkoteng 	
Coût total estimé du projet : 12 000 000FCFA	Subvention : COMMUNE/PNDP
Description du micro projet Le projet consiste à la construction d'une mini adduction d'eau potable à l'Ecole publique de DOUA . Trois volets sont envisagés à savoir <i>i)</i> l'élaboration des TDR, <i>ii)</i> la sélection d'un entrepreneur sur la base des offres techniques et financières et <i>iii)</i> la mise en œuvre du projet L'exécution des travaux sera suivie par le Comité de Suivi Communal et le CC en rapport avec les services techniques de la Commune, les techniciens des délégations départementales du MINEE, du MINMAP.	
Durée prévisionnelle des travaux : 1 mois	Date de démarrage : Dès la notification de l'ordre de service de commencer au maître d'œuvre

Fiche signalétique 14 : Construction d'une mini adduction d'eau potable à l'Ecole publique de Nkoteng 4

	Date : 2019
N° de référence : 14 – 2019	Désignation du micro projet : Construction d'une mini adduction d'eau potable à l'Ecole publique de Nkoteng 4
Région : Centre	Domaine d'intervention : MINEE
Département : Haute- Sanaga	
Commune : Nkoteng	
Communautés : EP DOUA	
Maître d'ouvrage : Maire de la Commune de Nkoteng	
Maître d'ouvrage délégué : Comité de Suivi Communal et CC	
Maître d'œuvre : A désigner	
OBJECTIFS DU MICRO PROJET <ul style="list-style-type: none"> • Améliorer l'accès à l'eau potable dans la Commune de Nkoteng 	
Coût total estimé du projet : 12 000 000FCFA	Subvention : COMMUNE/PNDP
Description du micro projet Le projet consiste à la construction d'une mini adduction d'eau potable à l'Ecole publique de Nkoteng 4 . Trois volets sont envisagés à savoir i) l'élaboration des TDR, ii) la sélection d'un entrepreneur sur la base des offres techniques et financières et iii) la mise en œuvre du projet L'exécution des travaux sera suivie par le Comité de Suivi Communal et le CC en rapport avec les services techniques de la Commune, les techniciens des délégations départementales du MINEE, du MINMAP.	
Durée prévisionnelle des travaux : 1mois	Date de démarrage : Dès la notification de l'ordre de service de commencer au maître d'œuvre

Fiche signalétique 15 : Aménagement des sources d'eau potable à DOUA 2 et Bilone

	Date : 2019
N° de référence : 015 – 2019	Désignation du micro projet : Aménagement des sources d'eau potable à DOUA 2 et Bilone
Région : Centre	Domaine d'intervention : MINEE
Département : Haute- Sanaga	
Commune : Nkoteng	
Communautés : DOUA 2 et Bilone	
Maître d'ouvrage : Maire de la Commune de Nkoteng	
Maître d'ouvrage délégué: Comité de Suivi Communal et CC	
Maître d'œuvre : A désigner	
OBJECTIFS DU MICRO PROJET <ul style="list-style-type: none"> Améliorer l'accès à l'eau potable dans la Commune de Nkoteng 	
Coût total estimé du projet : 200 000FCFA	Subvention : COMMUNE
Description du micro projet Le projet consiste à l' Aménagement des sources d'eau potable à DOUA 2 et Bilone . Trois volets sont envisagés à savoir <i>i)</i> l'élaboration des TDR, <i>ii)</i> la sélection d'un entrepreneur sur la base des offres techniques et financières et <i>iii)</i> la mise en œuvre du projet L'exécution des travaux sera suivie par le Comité de Suivi Communal et le CC en rapport avec les services techniques de la Commune, les techniciens des délégations départementales du MINEE, du MINMAP.	
Durée prévisionnelle des travaux : 1mois	Date de démarrage : Dès la notification de l'ordre de service de commencer au maître d'œuvre

Fiche signalétique 16 : Construction et équipement d'un bloc de 02 salles de classe à l'EP de Nkoteng ville

4

Date : 2019	
N° de référence : 016 – 2019	Désignation du micro projet : <i>Construction et équipement d'un bloc de 02 salles de classe à l'EP de Nkoteng ville 4</i>
Région : Centre	Domaine d'intervention : MINEBASE
Département : Haute-Sanaga	
Commune : Nkoteng	
Communautés : <i>EP de Nkoteng ville 4</i>	
Maître d'ouvrage : Maire de la Commune de Nkoteng	
Maître d'ouvrage délégué: Comité de Suivi Communal et CC	
Maître d'œuvre : A désigner	
OBJECTIFS DU MICRO PROJET	
<i>Améliorer le niveau d'accès à l'éducation de base dans la Commune de Nkoteng</i>	
Coût total estimé du projet : 17 000 000 FCFA	Subvention : BIP
Description du micro projet Le projet consiste à construire 02 salles de classe à l'école publique de Nkoteng ville 4 . Trois volets sont envisagés à savoir <i>i)</i> l'élaboration des TDR, <i>ii)</i> la sélection d'un entrepreneur sur la base des offres techniques et financières et <i>iii)</i> la mise en œuvre du projet L'exécution des travaux sera suivie par le Comité de Suivi Communal et le CC en rapport avec les services techniques de la Commune, les techniciens des délégations départementales du MINBASE, du MINMAP.	
Durée prévisionnelle des travaux : 1 mois	Date de démarrage : Dès la notification de l'ordre de service de commencer au maître d'œuvre

Fiche signalétique 17: fourniture de 200 tables-bancs à l'EP de Nkoteng ville 4

	Date : 2019
N° de référence : 017 – 2019	Désignation du micro projet : <i>fourniture de 200 tables-bancs à l'EP de Nkoteng ville 4</i>
Région : Centre	Domaine d'intervention : MINEBASE
Département : Haute-Sanaga	
Commune : Nkoteng	
Communautés : <i>EP de Nkoteng ville 4</i>	
Maître d'ouvrage : Maire de la Commune de Nkoteng	
Maître d'ouvrage délégué: Comité de Suivi Communal et CC	
Maître d'œuvre : A désigner	
OBJECTIFS DU MICRO PROJET	
<i>Améliorer le niveau d'accès à l'éducation de base dans la Commune de Nkoteng</i>	
Coût total estimé du projet : 4 000 000 FCFA	Subvention : BIP
Description du micro projet Le projet consiste à la <i>fourniture de 200 tables-bancs à l'EP de Nkoteng ville 4</i> . Trois volets sont envisagés à savoir <i>i)</i> l'élaboration des TDR, <i>ii)</i> la sélection d'un entrepreneur sur la base des offres techniques et financières et <i>iii)</i> la mise en œuvre du projet L'exécution des travaux sera suivie par le Comité de Suivi Communal et le CC en rapport avec les services techniques de la Commune, les techniciens des délégations départementales du MINBASE, du MINMAP.	
Durée prévisionnelle des travaux : 1 mois	Date de démarrage : Dès la notification de l'ordre de service de commencer au maître d'œuvre

Fiche signalétique 18 : Equipement de l'atelier de cuisine du CMJC de Nkoteng

	Date : 2019
N° de référence : 018 – 2019	Désignation du micro projet : Equipement de l'atelier de cuisine du CMJC de Nkoteng
Région : Centre	Domaine d'intervention : MINJEC
Département : Haute-Sanaga	
Commune : Nkoteng	
Communautés : <i>CMJC de Nkoteng</i>	
Maître d'ouvrage : Maire de la Commune de Nkoteng	
Maître d'ouvrage délégué: Comité de Suivi Communal et CC	
Maître d'œuvre : A désigner	
OBJECTIFS DU MICRO PROJET	
<i>Améliorer le niveau d'accès à l'éducation de base dans la Commune de Nkoteng</i>	
Coût total estimé du projet : 4 990 000FCFA	Subvention : BIP
Description du micro projet Le projet consiste à l' Equipement de l'atelier de cuisine du CMJC de Nkoteng . Trois volets sont envisagés à savoir <i>i)</i> l'élaboration des TDR, <i>ii)</i> la sélection d'un entrepreneur sur la base des offres techniques et financières et <i>iii)</i> la mise en œuvre du projet L'exécution des travaux sera suivie par le Comité de Suivi Communal et le CC en rapport avec les services techniques de la Commune, les techniciens des délégations départementales du MINJEC, du MINMAP.	
Durée prévisionnelle des travaux : 1mois	Date de démarrage : Dès la notification de l'ordre de service de commencer au maître d'œuvre

Fiche signalétique 19 : achat d'un PICK-UP à la mairie de Nkoteng

	Date : 2019
N° de référence : 019 – 2019	Désignation du micro projet : <i>achat d'un PICK-UP à la mairie de Nkoteng</i>
Région : Centre	Domaine d'intervention : MINJEC
Département : Haute-Sanaga	
Commune : Nkoteng	
Communautés : MAIRIE de Nkoteng	
Maître d'ouvrage : Maire de la Commune de Nkoteng	
Maître d'ouvrage délégué: Comité de Suivi Communal et CC	
Maître d'œuvre : A désigner	
OBJECTIFS DU MICRO PROJET	
<i>Améliorer le parc automobile de la mairie de Nkoteng</i>	
Coût total estimé du projet : 25 000 000 FCFA	Subvention : COMMUNE/ FEICOM
Description du micro projet Le projet consiste à l' achat d'un PICK-UP à la mairie de Nkoteng . Trois volets sont envisagés à savoir i) l'élaboration des TDR, ii) la sélection d'un entrepreneur sur la base des offres techniques et financières et iii) la mise en œuvre du projet L'exécution des travaux sera suivie par le Comité de Suivi Communal et le CC en rapport avec les services techniques de la Commune, les techniciens des délégations départementales du MINTRANSPORT, du MINMAP.	
Durée prévisionnelle des travaux : 1 mois	Date de démarrage : Dès la notification de l'ordre de service de commencer au maître d'œuvre

BIBLIOGRAPHIE

Titre de l'ouvrage	Auteur	Date de parution	Editeur
Comptes administratifs	Commune de NKOTENG	2015-2016	Commune de NKOTENG
rapport du DIC ET DU DEUC,	OAL CCD	2018	Commune de NKOTENG
rapport consolidé du DIC, DEUC, DPNV	OAL CCD	2017	Commune de NKOTENG
PCD de la Commune de NKOTENG	PNDP/ OAL CCD	2011	Commune de NKOTENG
Rapport de suivi des Ecoles Primaires et Maternelles du HAUTE SANAGA	DDMINEDUB/ HAUTE SANAGA	2014/2015	DD/MINEDUB
Manuel du praticien des appuis au processus d'élaboration des PDC	PNDP	2017	PNDP/CNC
Document de formation en planification communale "	PNDP CR CENTRE	2017 ,2018	PNDP/CNC

ANNEXES

Annexe 1 : Arrêté de mise en place du Comité de Pilotage CoPil

Annexe 2 : Arrêté constatant la composition du comité de suivi

Annexe 3:Délibération municipale approuvant le PCD

Annexe 4: Arrêté préfectoral rendant exécutoire le PCD

FICHE DE VALIDATION DU PCD