

RÉPUBLIQUE DU CAMEROUN
Paix –Travail – Patrie

MINISTÈRE
DE LA DÉCENTRALISATION ET DU
DEVELOPPEMENT LOCAL

RÉGION DU CENTRE

DÉPARTEMENT DU NYONG ET SO'O

COMMUNE DE NKOLMETET



REPUBLIC OF CAMEROON
Peace –Work – Fatherland

MINISTRY
OF DECENTRALIZATION AND LOCAL
DEVELOPMENT

CENTRE REGION

NYONG AND S'O'O DIVISION

NKOLMETET COUNCIL


PLAN COMMUNAL DE DÉVELOPPEMENT (PCD) DE NKOLMETET



REALISE AVEC :



L'ACCOMPAGNEMENT DE L'OAL



L'APPUI TECHNIQUE ET FINANCIER DU



Programme National de Développement
Participatif
Coordination Régionale du Centre
B. P660 Yaoundé, e-mail : pndp_crc_ce@yahoo.fr
Tél (237) 22 201390/222

SEPTEMBRE 2018

TABLE DES MATIERES

TABLE DES MATIERES	1
RÉSUMÉ EXECUTIF	5
FICHE SIGNALÉTIQUE	9
LISTE DES ABRÉVIATIONS	11
LISTE DES TABLEAUX	13
LISTE DES PHOTOS	16
LISTE DES CARTES	17
LISTE DES ANNEXES	18
I INTRODUCTION	19
I. INTRODUCTION	20
I.1. Contexte et justification	20
I.2. Objectifs du PCD	21
1.3. Structure du document	21
II.MÉTHODOLOGIE	23
2.1. La préparation	24
2.2. L'élaboration du DIC	25
2.3 Élaboration du DEUC	25
2.4. Elaboration du DPNV	26
2.5. Consolidation des Données du Diagnostic et Cartographie	27
2.6. Atelier de Planification, de Mobilisation des Ressources et de Programmation	28
2.7. Mise en Place du Mécanisme de Suivi Évaluation	29
3.1. Localisation de la Commune	31
3.3.1. APPERCU HISTORIQUE DE LA COMMUNE	35
3.3.1. La démographie	37
3.3.3. ORGANISATION SOCIALE	39
3.3.4. La religion	39
IV. RÉSULTATS DU DIAGNOSTIC PARTICIPATIF	45
4.1. SYNTHÈSE DU DIC	46
4.1.2. ETAT DES LIEUX	47
4.3. PRINCIPAUX SERVICES DE L'ESPACE COMMUNAL	53
4.3.1. Infrastructures hydrauliques	53
4.3.2. Synthèse sur la situation scolaire	55
4.3.3 : synthèse sur la santé	58
3.3.4 : synthèse sur l'électrification	61

4.6.6. Synthèse sur les établissements marchands	63
4.6.7. Synthèse sur les infrastructures routières.....	63
4.6.8. Transport.....	63
4.6.9. Sports et éducation physique.....	63
4.6.11. Potentiel économique.....	63
4.6.12. Potentiel touristique.....	64
4.3. PRINCIPALES POTENTIALITES (RESSOURCES) DE LA COMMUNE -----	65
4.5. SYNTHESE SUR LES POPULATIONS AUTOCHTONES ET COUCHES VULNERABLES -----	67
4.6. SITUATION DES PERSONNES SOCIALEMENT VULNERABLES (PSV)-----	67
4.7. SITUATION DU PROFIL GENRE -----	68
4.8. SITUATION DES DONNEES SUR LE VIH/SIDA -----	68
4.5. ÉCONOMIE LOCALE -----	69
4.6. SYNTHESE DES DONNEES SUR LES CHANGEMENTS CLIMATIQUES : -----	70
4.11. COUT ESTIMATIF DU PCD :-----	150
IV. PLANIFICATION -----	152
4.1. VISION ET OBJECTIFS DU PCD -----	153
4.1.1 Objectifs du PCD	153
4.2. ÉLÉMENTS DE CADRAGE -----	155
4.2.1. Synthèse des 08 microprojets prioritaires -----	97
4.2.2. CADRAGE BUDGETAIRE	155
4.2.4. RESSOURCES MOBILISABLES ET ECHEANCES	161
4.3. PLANIFICATION STRATÉGIQUE -----	162
4.3.1. Elaboration des programmes techniques (sur 05 ans).....	163
4.3.2. Programme Amélioration de l'offre des services sociaux de base	174
4.3.4. Programme Technique Promotion du développement économique et protection de l'environnement	181
4.3.5. proprogramme support Gouvernance et administration Locale.....	185
4.4 Détermination du niveau d'accès aux services sociaux de base	188
4.5. Analyse évaluative des programmes par rapport à l'atteinte des ODD	188
4.6. PLANIFICATION OPERATIONNELLE -----	197
4.6.1. Cadre de Dépenses à Moyen Terme (CDMT).....	197
4.6.2. CADRE SOMMAIRE DE GESTION ENVIRONNEMENTALE ET SOCIALE DU CDMT	200
4.6.2.1. Synthèse des microprojets du CDMT	200

5. Plan d'investissement annuel (PIA) :	210
5.1. Populations vulnérables, EOv, handicapées, vieillards etc.	213
5.1.1. COUT ESTIMATIF DU PIA.....	216
5.2. PLAN DE PASSATION DES MARCHES DU PIA.....	217
MÉCANISME DE SUIVI-ÉVALUATION -----	219
5.3. Composition et attributions du comité de suivi-évaluation du PCD -----	219
5.3.1 Composition du comité communal de suivi-évaluation du PCD	219
5.3.2 Attributions du comité communal de suivi-évaluation du PCD.....	219
5.4. INDICATEURS DE SUIVI ET D'ÉVALUATION DU PIA -----	220
5.5. DISPOSITIFS, OUTILS ET FREQUENCES DU REPORTING-----	221
5.4. MECANISME DE PREPARATION DU PIA ET DE REVISION DU PCD -----	222
Elaboration du nouveau PIA -----	222
6.1. STRATEGIE ET ESQUISSE DE PLAN DE COMMUNICATION -----	226
CONCLUSION -----	229
BIBLIOGRAPHIE -----	230
ANNEXES 231	
FICHE DE VALIDATION DU PCD -----	232

RÉSUMÉ EXECUTIF

Déterminé dans le processus d'émergence défini et orienté par l'Etat du Cameroun à l'horizon 2035, La commune de NKOLMETET s'active sereinement dans la recherche des stratégies de développement pour assurer le bien-être de ses populations. Pour y arriver, elle s'appuie sur son plan communal de développement (PCD) qui, élaboré en 2012, nécessite aujourd'hui une actualisation. Ce plan constitue un outil stratégique qui engage la commune et ses populations dans un processus continu d'amélioration substantielle de leurs conditions de vie. L'actualisation de ce plan de développement obéit à un souci de la prise en compte d'un certain nombre d'innovations tant les enjeux et défis de développement qui s'imposent actuellement sont immenses. En effet, les thématiques relatives la prise en compte des ODD selon l'approche BIT, les aspects liés à la petite enfance selon l'approche UNICEF, les questions relatives au genre selon ONU-FEMMES, les aspects sociaux environnementaux, la planification sur la base du budget programme, l'élaboration d'un CDMT et d'un PIA constituent l'essentiel des innovations qu'il faut désormais prendre en compte dans le PCD.

Dans cette optique le PCD, document stratégique, a donc pour objectif global de doter la Commune d'une vision de développement élaborée à l'issue d'un processus participatif. Pour atteindre cette synergie d'actions, l'actualisation du PCD s'appuie désormais sur une méthodologie méticuleuse articulée autour de sept (07) grandes phases. :

- La préparation
- Le diagnostic participatif
- La planification
- La mobilisation des ressources
- La programmation
- La mise en œuvre
- Le suivi évaluation

La commune étant considérée comme une entité triptyque c'est-à-dire qu'elle est structurée autour de trois grands ensembles à savoir : l'Institution communale, l'espace urbain communal, et les communautés, il a été judicieux et nécessaire, dans le souci d'implication, d'intégration et de participation de toutes les catégories sociales, d'élaborer dans chaque entité sociologique un diagnostic approprié. C'est ainsi que dans 32 secteurs d'activités y compris l'institution communale et le VIH/SIDA, en groupes socioprofessionnels, le diagnostic institutionnel communal (DIC), le diagnostic de l'espace urbain communal (DEUC), et le diagnostic participatif niveau village (DPNV) ont-ils été élaborés.

Une fois les besoins identifiés, analysés et consolidés par secteur d'activité à l'échelle communale, puis traduits en projets, il a été possible d'aborder sereinement la phase de planification. En effet, à travers les cadres logiques (32) y compris ceux de l'institution communale et du VIH /SIDA, l'exécutif communal a pu formuler sa vision de développement dans une perspective quinquennale (2019- 2023) elle s'articule comme suit :

« A l'horizon 2023, toutes les populations de NKOLMETET bénéficient d'un accès facile aux services de base et prospèrent dans les activités socioéconomiques pour un développement durable et épanouissant, maîtrisant les nouvelles technologies de l'information et de la communication dans la valorisation de tous les âges, tous les sexes et de tous les peuples »

Cette vision de développement se décline dans plusieurs secteurs d'activités qui constituent les véritables défis qui engagent la commune dans les années à venir. A cet effet, nous avons :

Les secteurs des infrastructures dont le coût s'évalue à **1.817.000.000 CFA**, inclut les secteurs porteurs tels que les travaux publics en tête avec **581.000.000 CFA**, ensuite l'eau avec **496.000.000 FCFA**, l'énergie avec **215.000.000 FCFA**, les postes et télé communications avec **105.000 000. F CFA**, l'habitat et le développement urbain avec **292.000.000. F CFA**, et les domaines, cadastres et affaires foncières avec **128.500.000. F CFA**

Le secteur rural dont le coût s'évalue à **2.277.000.000. F CFA**, compte l'agriculture avec 1.670.000.000, l'élevage qui suit avec **141.000.000 CFA.**, la forêt et la faune avec 85.000.000 et l'environnement avec **381.000.000. F CFA**

- Le secteur des industries et services dont le coût s'évalue à **776.000.000. F CFA**, compte les industries, les mines et le développement technologique avec **61.000.000 CFA**, les petites et moyennes entreprises avec **190.000.000.F CFA**, le commerce avec **305.000.000 CFA** et le tourisme avec **220.000.000. F CFA**

- le secteur de l'éducation dont le coût s'évalue à **2.184.000.000 F CFA.** : l'éducation de base avec **1.028.540.000 CFA**, les enseignements secondaires avec à **983.000.000 CFA**, les enseignements supérieurs avec **38.000.000 CFA** et la recherche scientifique avec **135.000.000. F CFA**

Dans le secteur social dont le coût s'évalue à **2.499.000.000. F CFA** comprend la jeunesse avec 639.000.000 **CFA**, les sports et éducation physique avec **1.815.000.000 CFA**, le travail et la sécurité sociale avec 72.000.000 FCFA, les affaires sociales avec **175.000.000 CFA**, la promotion de la femme et de la famille avec **152.000.000 CFA**, et l'emploi et la formation professionnelle avec **285.000.000. F CFA**

Le secteur Gouvernance intègre lui, le MINFOPRA mais qui n'est pas représenté ici mais le MINATD dont l'institution communale évaluent ses besoins à **1.004.000.000. F CFA**

Les besoins du secteur sante s'évaluent à **596.000.000. F CFA**

En synergie avec les politiques publiques de l'État du Cameroun, cette vision s'est appuyée sur le budget- programme et se décline en 03 programmes techniques à savoir : le programme Amélioration de l'offre des services sociaux de base, le programme Promotion du développement économique et protection de la nature, le programme Promotion de la culture, des sports et appui à la jeunesse et le programme Gouvernance et administration locale qui lui est relatif à la gestion de l'institution communale. Les programmes techniques se traduisent en 10 actions à savoir : éducation, infrastructures économiques, agriculture, santé, art et culture, eau, sport, et jeunesse. S'appuyant sur les ressources propres disponibles et les ressources extérieures mobilisées, un cadrage budgétaire a été élaboré. Sur la base des projets prioritaires identifiés par village y compris dans l'espace urbain, et s'appuyant sur le ranking des villages c'est à dire sur l'ordre de financement, l'élaboration des programmes techniques sur 05 ans a pu être possible. Par ailleurs, à partir des cadres logiques sectoriels (32) le coût global du PCD a été évalué à **12.982.000 FCFA.**

Les différents programmes qui y découlent s'évaluent à : **125.715.774 FCFA** pour le programme technique social, à **192.862.322 FCFA** pour le programme technique Promotion du développement économique et protection de la nature à **55.000.000 FCFA** pour le programme de la promotion de la culture, sport et appuis à la jeunesse. Sur la base des ressources mobilisables tant internes qu'externes, et sur la base des programmes et sous programmes sus évoques, la commune a pu amorcer l'élaboration d'un cadre de dépense à moyens termes (**CDMT**) et d'un Plan d'Investissement Annuel (**PIA**). Dont les coûts respectifs s'élèvent à : **215363096 FCFA**, et à **179007700 FCFA.**

Afin d'assurer la dynamique qu'impulse et impose la mise en œuvre du PCD, le comité de pilotage préalablement mis sur pied pour veiller à la bonne actualisation du plan de développement, a automatiquement été remplacé par un Comité Communal de Suivi –Evaluation (CCSE) à l'issue un arrêté communal.

Par ailleurs dans le souci d'assurer un bon marketing du PCD, il a été élaboré un plan de communication qui prévoit notamment la création d'un site Web pour la commune. C'est dans ce contexte qu'a été approuvé et validé le PCD de NKOLMETET.

En conclusion, il ressort clairement que la mise en œuvre du PCD sera donc articulée autour des axes stratégiques à savoir : l'économie avec la création des pôles de développement ,la formation et l'encadrement des agriculteurs, l'amélioration de l'accès à l'énergie électrique l'aménagement d'environ 250 km de route en milieu rural le social avec l'amélioration de l'accès à l'éducation l'amélioration de **50%** de l'accès à l'eau potable, et enfin l'amélioration de l'accès aux TIC aux télécommunications et à la communication .

FICHE SIGNALÉTIQUE

Date de création du district	1992
Date de création de la Commune	décret N° 2007/017 du 24 /04/2007
Superficie	532 Km2
Population	13647 ¹ habitants
Principale Ethnie	BENE,BASSA,BAMILEKE,HAOUSSA
Nombre de villages	32 donc 01 de l'espace urbain
Activités économiques	Agriculture (principales cultures : cacao, maïs, piment, tomate, banane-plantain, manioc, macabo, etc.), commerce, petit élevage, pisciculture, pêche artisanale, extraction du sable, etc.
Infrastructures sociales	Infrastructures scolaires ✚ Ecoles : ✓ Ecoles Primaires Publiques : 21 ✓ Ecoles Primaires privées confessionnelles: 04 ✓ Ecole Primaire Privée Laïc : 01 ✓ Ecoles Maternelles Publiques : 09 ✓ Ecoles Maternelles Privées Confessionnelles : 03 ✓ Ecole maternelle privée laïc : 01 ✚ Enseignement secondaire : 06 01 Lycée Général, 01 CETIC, 02 CES ,01 Collège privée catholique 01 SAR/SM
	Infrastructures sanitaires : 07 ✓ 01 CMA Nkolya ✓ 01 CSI Endengue ✓ 01 CSI Mengueme Bane ✓ 01 CSI Ngoantet ✓ 01 CSI Obout ✓ 01 CSI Awae ✓ 01 hopital confessionnel à OBOUT
	Le réseau téléphonique est plus ou moins disponible mais les 04 réseaux (ORANGE, MTN, NEXTEL et CAMTEL sont disponible dans l'espace urbain
	Infrastructures hydrauliques 35 puits équipés de PMH dont 03 non fonctionnels et 18 forages équipés de PMH dont 02 non fonctionnels
	Infrastructures sportives 02 aires de jeux donc 01 au CETIC et 01 au collège protestant
	Infrastructure énergétique Existence d'un réseau électrique
	Infrastructures psycho sociales 01 Centre Multi Fonctionnel de Promotion des Jeunes(CMPJ), 01 centre social
	Autres infrastructures ✓ Centre Zoo technique ✓ I.A.E.B ✓ D.A MINADER ✓ D.A MINEPIA ✓ D.A MINAS
Administration territoriale, Décentralisation, sécurité et maintien de l'ordre	✓ 01 sous-préfecture, 01 cercle municipal, 01brigade de gendarmerie, 01 Poste de sécurité publique

Conseillers municipaux	25 membres Essentiellement RDPC
Personnel communal	20 membres
Patrimoine communal	1 hôtel de ville, 9 hectares pour le lotissement, un camion benne, 03 motos, un tricycle, équipement de bureau, 05 postes d'ordinateurs, 03 marchés, 1 gare routière
Principales forces	Résidence du Maire dans la Commune, forêt communale, lotissement communal, fort potentiel hydrographique, climat favorable à l'agriculture et a l'élevage, présence d'une élite importante, présence d'une main d'œuvre abondante, abondance des ressources naturelles sable, rochers, bambous de chine, PFNL, etc.
Principales faiblesses	Insuffisance d'infrastructures routières insuffisance de point d'eau potable faible couverture électrique insuffisance d'infrastructures socio-économiques, insuffisance d'infrastructures sportives faible tissu économique ne permettant pas une optimisation des ressources propres de la Commune faible revenus de la Commune, faible ressources propres de la Commune etc.
Opportunités/potentialités	Fort potentiel en ressources naturelles, hydrauliques et minières, présence d'une élite forte, etc.
Contraintes/Obstacles	Enclavement de la Commune, Luttés entre élites et fils de NKOLMETET, faible intéressement des élites aux initiatives communautaires, faible intéressement des élites au développement de leur Commune, etc.

LISTE DES ABRÉVIATIONS

AEP	:	Adduction d'Eau Potable
AER	:	Agence d'Electrification Rurale
AGR	:	Activités Génératrices de Revenus
BIP	:	Budget d'Investissement Public
CA	:	Comptes administratifs
CAC	:	Centimes Additionnels Communaux
CAMTEL	:	Cameroon's Telecommunications
CC	:	Comité De Concertation
CCC		Cadre Charge des Communes
CCD		Cadre Communal de Développement
CCF		Cadre Communal Financier
CDMT	:	Cadre de Dépenses à Moyen Terme
CEAC	:	Centre d'Education et d'Animation Communautaire
CEP	:	Certificat d'Etudes Primaires
CES	:	Collège d'Enseignement Secondaire
CETIC	:	Collège d'Enseignement Technique Industriel et Commercial
CG	:	Comité de Gestion
CMA	:	Centre Médical d'Arrondissement
CMPJ	:	Centre Multifonctionnel de Promotion des Jeunes
CNPS	:	Caisse Nationale de Prévoyance Sociale
COFIL	:	Comité de Pilotage
CRTV	:	Cameroon Radio and Télévision
CSI	:	Centre de Santé Intégré
CTD	:	Collectivité Territoriale Décentralisée
CVUC	:	Communes et Villes Unies du Cameroun
DD	:	Délégué Départemental
DEUC	:	Diagnostic de l'Espace Urbain Communal
DIC	:	Diagnostic Institutionnel Communal
DPNV	:	Diagnostic Participatif Niveau Village
DSCE	:	Document de Stratégies pour la Croissance et l'Emploi
ECAM	:	Enquête Camerounaise Ménages
EDS	:	Enquête Démographique et Sociale
ENIEG	:	Ecole Normale des Instituteurs de l'Enseignement Général
EOV	:	Enfants et Orphelins Vulnérables
EP	:	Ecole Publique
EPC	:	Eglise Presbytérienne Camerounaise
ESF	:	Economie Sociale et Familiale
FEICOM	:	Fonds d'Equipeement et d'Intervention Intercommunale
FNE	:	Fonds National de l'Emploi
GIC	:	Groupement d'Initiative Commune
HIMO	:	Haute Intensité de Main d'œuvre
INS	:	Institut National de la Statistique
IRAD	:	Institut de Recherche Agronomique pour le Développement
IST	:	Infection Sexuellement Transmissible
MINADER	:	Ministère de l'Agriculture et du Développement Rural
MINAS	:	Ministère des affaires sociales
MINDDEVEL	:	Ministère de la Décentralisation et du Développement Local
MINCOMMERCE	:	Ministère du Commerce
MINDCAF	:	Ministère des Domaines, du Cadastre et des Affaires foncières
MINEDUB	:	Ministère de l'Education de Base
MINEE	:	Ministère de l'Eau et de l'Energie
MINEPDED	:	Ministère de l'Environnement, de la Protection de la Nature et du Développement Durable
MINEPIA	:	Ministère de l'Elevage, des Pêches et des Industries Animales
MINFOF	:	Ministère des Forêts et de la Faune

MINHDU	:	Ministère de l'Habitat et du Développement Urbain
MINMIDT	:	Ministère des Mines, de l'Industrie et du Développement Technologique
MINJEC	:	Ministère de la Jeunesse et de l'Éducation Civique
MINPOSTEL	:	Ministère des Postes et Télécommunications
MINPROFF	:	Ministère de la Promotion de la Femme et de la Famille
MINSANTE	:	Ministère de la Santé
MINTOUL	:	Ministère du Tourisme et des Loisirs
MINTP	:	Ministère des Travaux Publics
MTN	:	Mobile Télécommunications Network
OAL	:	Organisme d'Appui Local
ODD	:	Objectifs de Développement Durable
ONG	:	Organisation Non Gouvernementale
OP	:	Organisations de Producteurs
PCD	:	Plan Communal de Développement
PFNL	:	Produits Forestiers Non Ligneux
PIA	:	Plan d'Investissement Annuel
PME	:	Petite et Moyenne Entreprise
PMH	:	Pompe à Motricité Humaine
PNDP	:	Programme National de Développement Participatif
PRODEPAD	:	Promotion du Développement Participatif et de la Décentralisation
PUGT	:	Plan d'Utilisation et de Gestion des Terres
PV	:	Procès-Verbal
SAR/SM	:	Section Artisanale Rurale/Section Ménagère
TDR	:	Termes de Référence
TIC	:	Technologies de l'Information et de la Communication
UFA	:	Unité Forestière Aménagée
VIH/SIDA	:	Virus de l'Immunodéficience Humaine/Syndrome de l'Immunodéficience Acquise

LISTE DES TABLEAUX

LISTE DES TABLEAUX

Tableau 1 : Récapitulatif du processus de préparation	24
Tableau 2 : Récapitulatif élaboration du DIC	25
Tableau 3 : Récapitulatif élaboration du DEUC	26
Tableau 4 : Récapitulatif élaboration du DPNV	27
Tableau 6: Récapitulatif planification	29
Tableau 8 : Espèces Ligneuses et forestières	33
Tableau 9 : Quelques Espèces fauniques	34
Tableau 10 : répartition population selon le milieu	Erreur ! Signet non défini.
Tableau 11 : population de la commune	38
Tableau 12 : quelques repères historiques de la commune	36
Tableau 13 : Tableau des activités sociales et artisanales	40
Tableau 14 : Composition du personnel communal	Erreur ! Signet non défini.
Tableau 15: Commission au sein du conseil municipal	Erreur ! Signet non défini.
Tableau 16 : Budget et comptes administratifs annuels sur les trois exercices et son utilisation	50
Tableau 17 : Evolution des dépenses réalisées 2014,2015,2016	51
Tableau 18: Evolution du taux d'investissement	52
Tableau 19 : Evolution des recettes propres et extérieures 2013, 2014,2015	53
Tableau 19 : Forces et faiblesses de l'institution communale	54
Tableau 20 Axes de renforcement	45
Tableau 21 : récapitulatif de l'Etat de fonctionnement des points d'eau selon leur nature dans la commune	53
Tableau 22 : Répartition des écoles dans la commune	55
Tableau 23 : Effectif des élèves dans les écoles de la commune	Erreur ! Signet non défini.
Tableau 24: Encadrement et équipement des établissements de la commune	Erreur ! Signet non défini.
Tableau 25 : Etat général des bâtiments scolaires	Erreur ! Signet non défini.
Tableau 26 : Type de matériaux des bâtiments scolaire	55
Tableau 27 : Situation de l'aménagement des établissements scolaires de la commune	Erreur ! Signet non défini.
Tableau 28 : Situation des équipements sanitaires dans la commune	58

Tableau 29 : Situation de l'aménagement des formations sanitaires	59
Tableau 30 : Etat des bâtiments des formations sanitaires de la commune	59
Tableau 31: Matrice diagnostic des ressources naturelles	65
Tableau32 : synthèse des données sur la petite enfance	66
Tableau 33 : Economie locale	69
Tableau 34 : Matrice de captage de la gravité des problèmes, contraintes et identification des mesures d'adaptation aux changements climatiques	71
Tableau 35: Principaux problèmes et besoins identifiés et consolidés par secteur	73
Tableau 36 : Esquisse de plan d'utilisation des terres	112
Tableau 37 : cout estimatif du PCD	150
Tableau 38: évaluation de la capacité d'investissement de la commune de NKOLMETET	155
Tableau 39 : Projection des investissements sur 05 ans	Erreur ! Signet non défini.
Tableau 40 : Ressources propres mobilisables sur 5 ans	Erreur ! Signet non défini.
Tableau 41 : ranking/ ordre de financement des villages	157
Tableau 42: ressources mobilisables	161
Tableau 43: Elaboration des programmes techniques (sur 05 ans)	163
Tableau 44 synthétique des programmes et sous programmes	168
Tableau45 : détermination du niveau d'accès aux services sociaux de base	188
Tableau 46: Cadre de Dépenses à Moyen Terme (CDMT) 2019-2021 avec ressources propres et externes de la commune	197
Tableau 47: Cadre de Dépenses à Moyen Terme (CDMT) DES PARTENAIRES 2019-2021 Erreur ! Signet non défini.	
Tableau 48 : Synthèse des microprojets du CDMT	200
Tableau 49: Impacts sociaux positifs des microprojets et mesures environnementales d'optimisation 201	
Tableau 50: Impacts environnementaux positifs des microprojets et mesures d'optimisation ---	203
Tableau 51: Impacts sociaux et environnementaux négatifs et mesures environnementales d'atténuation des microprojets	205
Tableau 52: plan sommaire de gestion environnementale et sociale du CDMT	207
Tableau 53 : plan d'investissement annuel 2019	210
Tableau 54 : plan de développement des personnes vulnérables (EOV, handicapées, vieillards etc.) 2019	213
Tableau 55 : coût estimatif du PIA	216
Tableau 56 : plan de passation des marchés du PIA 2018	217

Tableau 57 : Indicateurs de suivi et d'évaluation du PIA -----	220
Tableau 58 : Dispositif du reporting -----	221
Tableau 59 : Modèle de tableau de suivi des réunions -----	221
Tableau 60 : Plan de communication à court termes -----	226
Tableau 61 : références bibliographie. -----	230

LISTE DES PHOTOS

LISTE DES CARTES

CARTE 1 : CARTE LOCALISATION DE LA COMMUNE DE NKOLMETET -----	32
CARTE 3 : INFRASTRUCTURES HYDRAULIQUES DE LA COMMUNE -----	54
Carte 4 : INFRASTRUCTURES SCOLAIRE DE LA COMMUNE -----	57
CARTE 5 : INFRASTRUCTURES SANITAIRES DELACOMMUNE -----	60
Carte 6 : INFRSATRUCTRUES ELECTRIQUES -----	62

LISTE DES ANNEXES

I INTRODUCTION

I. INTRODUCTION

I.1. Contexte et justification

Après les Objectifs du Millénaire pour le Développement (OMD) élaborés dans les années 2000 pour une durée de 15 ans, en septembre 2015, un nouvel ensemble d'objectifs mondiaux pour éradiquer la pauvreté, protéger et garantir la prospérité pour tous, a été adopté par l'Assemblée Générale des Nations Unies dans le cadre d'un nouveau programme de développement Durable. Malgré cette avancée, il reste toujours d'importants défis pour l'opérationnalisation de ces objectifs à l'échelle des pays. On identifie, entre autres, la difficulté de tenir compte des interactions entre des objectifs quelquefois divergents, la gouvernance nationale du développement durable et les modes de mesure et de reddition de comptes nécessaires pour effectuer le suivi de ces ODD. Ainsi sur les 169 cibles des 17 ODD, seulement 90 cibles ont été contextualisées, soit 84% des 107 conceptualisables. L'Etat du Cameroun comme beaucoup d'autres Etats dans le monde doit s'arrimer à ces objectifs s'agissant de la mise en œuvre des 18 cibles des ODD, le Cameroun a suivi 17, il s'agit notamment de la cible 1c visant à réduire de moitié entre 1990 et 2015 la proportion de la population qui souffre de la faim et de la cible 6a qui a stoppé depuis 2015 la propagation du VIH/SIDA et commence à inverser la tendance. Pour intégrer la prise en compte des ODD, dans le PCD, se justifie par la priorité du gouvernement d'intégrer dans tous les documents de planification au niveau national l'amélioration des secteurs tels que : la santé, la faim, la pauvreté, l'éducation, l'eau et l'énergie.

L'atteinte des ODD par notre pays se fait en accord avec la vision prospective du pays à l'horizon 2035 qui s'énonce telle que suit : « **LE CAMEROUN : UN PAYS EMERGENT, DEMOCRATIQUE ET UNI DANS SA DIVERSITE** ». Celle-ci s'articule sur quatre objectifs généraux à savoir :

- Réduire la pauvreté à un niveau socialement acceptable ;
- Devenir un pays à revenu intermédiaire ;
- Atteindre le stade de Nouveau Pays Industrialisé ;
- Renforcer l'Unité Nationale et consolider le processus démocratique ;

Pour y parvenir, le gouvernement a produit le Document de Stratégie pour la Croissance et l'Emploi (DSCE) qui s'appuie sur les résultats des études rétrospectives, le recensement des besoins et aspirations des populations et les ambitions des politiques. En particulier, il systématise les aspirations exprimées par les différents acteurs et se résume comme suit :

- une nation unie, solidaire et jouissant d'un environnement de paix et de sécurité ;
- une démocratie réelle, forte et juste ;
- une administration décentralisée et au service du développement ;
- une économie prospère et dotée d'infrastructures performantes ;
- une économie basée sur l'intégration sous régionale et régionale ainsi que sur l'insertion internationale;
- une démographie à croissance maîtrisée ;
- Une Nation favorisant l'égal accès des femmes et des hommes aux mandats électoraux et fonctions électives autant que leur égalité professionnelle ;
- une femme au rôle social renforcé et économiquement autonome ;
- une famille stable et harmonieuse ;
- un accès équitable de tous aux services sociaux de base de qualité ;
- une justice indépendante et accessible à tous ;
- un niveau résiduel de pauvreté, d'analphabétisme et d'exclusion sociale ;
- une culture camerounaise affirmée dans son unité plurielle, attrayante et exportable au plan international ;
- un niveau de chômage et de sous-emplois résiduel ;
- une jeunesse bien formée exaltant le mérite et l'expertise nationale ;
- une allocation équitable de ressources entre villes et campagnes et entre les régions du pays.

La mise en œuvre du DSCE va désormais s'appuyer sur le processus de décentralisation qui est progressivement mis en œuvre. Ce dernier est sous-tendu par un cadre institutionnel et juridique constituant l'essentiel du nouveau dispositif législatif portant orientation de la décentralisation et celui fixant les règles applicables aux Communes. Il s'agit respectivement des lois **N°2004/017 et N°2004/018 du 22 Juillet 2004**. Ces lois définissent la décentralisation comme un transfert par l'État aux collectivités territoriales décentralisées, des compétences particulières et de moyens appropriés pour leur autodétermination. La décentralisation constitue donc l'axe fondamental de promotion du développement, de la démocratie et de la bonne gouvernance au niveau local.

C'est dans ce contexte que le PNDP dans sa mission d'appui aux communes en matière de décentralisation et de développement local, arrivé à sa troisième phase dite phase de consolidation, met l'accent sur l'actualisation des PCD. C'est dans cette dynamique et novatrice que la commune de NKOLMETET a été éligible en 2017 par le PNDP en vue de l'actualisation de son plan communal de développement réalisé 05 ans auparavant.

I.2. Objectifs du PCD

Objectif global

Le PCD vise un objectif global à savoir : Doter la Commune d'une vision de développement élaborée à l'issue d'un processus participatif.

Objectifs spécifiques

- Réaliser la monographie de la Commune
- Mener un diagnostic participatif
- Élaborer une planification stratégique
- Présenter les ressources mobilisables par la Commune
- Élaborer les programmes techniques sur cinq ans
- Programmer les investissements
- Elaborer le cadre socio-environnemental sommaire des investissements du CDMT et du PIA
- Mettre en place un dispositif de suivi-évaluation de la mise en œuvre du PCD et un mécanisme de promotion du PCD

1.3. Structure du document

Le présent document s'articule autour de :

Le Résumé

De façon succincte, cette partie présente les différentes articulations du PCD. On peut y retrouver le cout du PCD, du CDMT ET du PIA.

L'introduction

Elle présente ici le contexte de développement qui prévaut dans l'actualisation du PCD notamment l'arrimage de celui-ci aux DSCE, et aux ODD.

La méthodologie

Elle présente les 07 différentes étapes du processus de planification communale qui ont prévalu dans l'actualisation du PCD de NKOLMETET.

Les Résultats du Diagnostic

Cette partie présente Le diagnostic de l'institution communale (DIC), le diagnostic de l'espace urbain communal (DEUC) et le diagnostic participatif niveau villages (DPNV) qui ont été menés sur une base participative dans 28 secteurs d'activités

La Planification

Elle présente la projection de développement de la commune dans différents secteurs d'activités à travers les cadres logiques

Le cadrage budgétaire

cette phase, à travers l'examen des 03 derniers compte administratifs a consisté à la recherche des sources de financement des projets sur ressources propres de la commune afin de procéder à une planification quinquennale des projets prioritaires sur la base du Ranking

La Liste des projets prioritaires

Lors des diagnostics participatifs, les populations sur une base participative c'est à dire de par un consensus ou un croisement des besoins de groupes socio-professionnels hommes femmes et jeunes ; ont identifiés dans chaque village y compris l'espace urbain 08 projets prioritaires dont 05 sociaux et 03 économiques.

Le Ranking des villages

DANS un souci d'équité et de justice de la part de l'exécutif, il s'est agi pour de de planifier les projets sur la base d'un classement des villages, des moins nantis à ceux qui le sont moins.

Les ressources mobilisables

Il s'est agi ici pour l'exécutif de présenter les différents sources de financement de la commune qui servir de base foncière en terme de planification opérationnelle

La planification stratégique

Il est question dans cette partie d'organiser une planification quinquennale sur ressources propres de la commune et sur la base du ranking et des projets prioritaires des villages

La Planification opérationnelle

Elle a consisté à une élaboration du CDMT, du PIA du plan de passation des marchés (PPM), du Plan opérationnel en faveur des populations vulnérables, et du Cadre Sommaire de Gestion Socio environnementale)

Le Mécanisme de suivi-évaluation

Afin d'impulser la dynamique qu'impose la mise en œuvre du PCD, cette partie présente le comité de suivi-évaluation et les tâches qui lui incombent dans le cadre de cette activités

Le Plan de communication

Cette partie présente les stratégies que la commune doit mettre en œuvre pour faire le marketing de son PCD

La Conclusion

Les Annexes

II.MÉTHODOLOGIE

L'actualisation du PCD de NKOLMETET a obéi à une approche méthodologique participative. À cet effet, les travaux ont été conduits par des équipes de facilitateurs pluridisciplinaires de l'OAL PRODEPAD. Des outils de travail se sont inspirés du manuel du praticien au processus d'élaboration des PCD mis à la disposition de l'OAL par le PNDP.

Ainsi, suivant ce guide, les différentes étapes du déroulement du processus d'actualisation du PCD ont-elles été observées de façon scrupuleuse et méticuleuse. Il s'est agi des 07 étapes ci-après :

- La préparation
- Le diagnostic participatif DIC, DEUC, DPNV et restitution à la Commune
- La consolidation des données des diagnostics DIC, DEUC, DPNV et restitution à la Commune
- La mobilisation des fonds
- La planification
- La programmation
- Le suivi- évaluation

2.1. La préparation

Cette étape se justifie par la nécessité d'une sensibilisation, d'une responsabilisation et d'une synergie d'actions des acteurs impliqués dans le processus.

2.1.2. Récapitulatif du processus de préparation

séquences	activités	tâches	outils	résultats	acteurs impliqués
	La prise de contact avec l'exécutif communal et l'examen du cahier de charge de l'OAL	La prise de contact avec l'exécutif communal et l'examen du cahier de charge de l'OAL négociation de la date de l'atelier de lancement des activités	rencontre entre l'OAL et l'exécutif	accord sur le cahier de charge et contrat signé du	coordonnateur OAL, chef de mission le Maire
préparation administrative	atelier de lancement du processus d'actualisation du PCD	présentation du cahier de charge de l'OAL présentation processus d'actualisation présentation de l'équipe de l'OAL présentation la mise en place du comité de pilotage	GUIDE METHODOLOGIQUE DE PLANIFICATION/PN DP	toute les acteurs impliqués sont sensibilisés sur la méthodologie de travail et les différentes phases	préfet du département du NYONG et SO'O exécutif communal chefs religieux et traditionnels populations PNDP OALPRODEPAD SECTORIELS MINEPAT
préparation pédagogique	renforcement des capacités du personnel de l'OAL	restitution aux planificateurs de la formation en planification communale tenue à MBALMAYO du 02 au 12 avril 2017	dossier de formation du PNDP	capacités du personnel de l'OAL renforcées chefs d'équipes identifiés	chef de mission, chefs d'équipes coordonnateur de l'OAL
	renforcement des capacités du personnel de l'OAL	restitution de la formation en planification communale au COPIL	dossier de formation du PNDP	capacités du COPIL renforcées	chef de mission, COPIL coordonnateur de l'OAL

Tableau 1 : Récapitulatif du processus de préparation

2.2. L'élaboration du DIC

séquences	activités	tâches	outils	résultats	acteurs impliqués
préparation administrative	L'élaboration d'un chronogramme d'activités soumis à l'appréciation des responsables communaux	La prise de contact avec l'exécutif communal et l'examen du cahier de charge de l'OAL négociation de la date de l'atelier de lancement des activités	rencontre entre l'OAL et l'exécutif	accord sur le cahier de charge et contrat signé du	coordonnateur OAL, chef de mission le Maire
préparation pédagogique	L'identification et la constitution de l'échantillon/cibles/personnes ressource	préparation de lettres d'information aux sectoriels chronogramme de travail avec le personnel communal		capacités du personnel de l'OAL renforcées chefs d'équipes identifiées	chef de mission, chefs d'équipes coordonnateur de l'OAL
	identification au sein de l'OAL, des chefs d'équipe	préparation des fiches de collectes des données mise à disposition de la logistique aux équipes (papier kraft, markers, bics, blocs note, rames de papier etc.)		chefs d'équipes identifiées équipes constituées	chef de mission chefs d'équipes sectoriels exécutif et personnel communal
diagnostic institutionnel communal (DIC)	déploiement sur le terrain	répartition des tâches collectes des données. du 19 Mai au 02 Juin 2017	fiches de collectes des données ISS	données ressources humaines, financières, collectées informations sectorielles collectées	chef de mission chefs d'équipes sectoriels exécutif et personnel communal
	rédaction du DIC	constitution des équipes de rédaction répartition selon les parties du document	canevas rédaction du DIC	rapport du DIC rédigé	chef de mission, chef d'équipes
	restitution du DIC	présentation des résultats du DIC		résultats du DIC amendés	OAL COFIL PNDP

Tableau 2 : Récapitulatif élaboration du DIC

2.3 Élaboration du DEUC

séquences	activités	tâches	outils	résultats	acteurs impliqués
préparation administrative	L'élaboration d'un chronogramme d'activités soumis à l'appréciation des responsables communaux	La prise de contact avec l'exécutif communal et l'examen du programme de travail	rencontre entre l'OAL et l'exécutif	accord sur le programme de travail	coordonnateur OAL, chef de mission le Maire

préparation pédagogique	L'identification et la constitution de l'échantillon/cibles/personnes ressource	préparation de lettres d'information aux chefs de quartiers identification des corps de métiers		corps de métiers identifiés chefs de quartiers informés	chef de mission, chefs d'équipes
	identification au sein de l'OAL, des chefs d'équipe	préparation des fiches de collectes des données mise à disposition de la logistique aux équipes (papier kraft, markers, bics, blocs note, rames de papier etc.)		chefs d'équipes identifiés équipes constituées	chef de mission chefs d'équipes
diagnostic de l'espace urbain communal (DEUC)	déploiement sur le terrain	répartition des tâches collectes des données du 19 Mai au 02 Juin 2017	fiches collectes de données ISS	problèmes et besoins corps de métiers identifiés comités de quartiers installés	chef de mission chefs d'équipes corps de métiers chefs de quartiers
	rédaction du DEUC	constitution des équipes de rédaction répartition selon les parties du document	canevas rédaction du DEUC	rapport du DIC rédigé	chef de mission, chef d'équipes
	restitution du DEUC	présentation des résultats du DEUC		résultats du DEUC amendés	OAL COFIL PNDP corps de métiers chefs de quartiers

Tableau 3 : Récapitulatif élaboration du DEUC

2.4. Elaboration du DPNV

Déroulée pendant 01 mois, cette étape de diagnostic a concerné les 31 villages de la commune étant des chefferies de 3^{ème} degré. L'OAL a constituées 06 équipes de 04 planificateurs avec à la tête de chacune un chef d'équipe. Chacune d'elle qui avait à sa charge 05 villages et devait Y passer 04 jours afin d'espérer dérouler de façon exhaustive tous les outils de diagnostic participatif. Le tableau ci-dessous fait l'économie de tout ce processus

séquences	activités	tâches	outils	résultats	acteurs impliqués
préparation administrative	L'élaboration d'un chronogramme d'activités soumis à l'appréciation de la commune	Constitution des axes de diagnostic	rencontre entre l'OAL et l'exécutif	accord sur programme de travail	coordonnateur OAL, chef de mission le Maire
préparation pédagogique	L'identification et la constitution de l'échantillon/cibles/personnes ressource	préparation de lettres d'information aux chefs de villages		chefs de villages informés	chef de mission, chefs d'équipes
	identification au sein de l'OAL, des chefs d'équipe	préparation des fiches de collectes des données mise à disposition de la logistique aux équipes (papier kraft, markers, bics, blocs note, rames de papier etc.)		chefs d'équipes identifiées équipes constituées	chef de mission chefs d'équipes coordonnateur
diagnostic participatif niveau village (DPNV)	déploiement sur le terrain	répartition des tâches collectes des données	fiches de collectes des données profil historique carte participatives ISS transect diagramme de Venn arbres à problèmes planification des solutions endogènes	problèmes et besoins identifiés par secteurs liste des 08 microprojets prioritaires élaborée CC mis en place	chef de mission chefs d'équipes chef de villages

Tableau 4 : Récapitulatif élaboration du DPNV

2.5. Consolidation des Données du Diagnostic et Cartographie

Cette phase a été sanctionnée par la triangulation des informations des différents diagnostics. A l'échelle communale et par secteurs, les données collectées ont été harmonisées et les résultats obtenus de cette consolidation ont été restitués au cours d'un atelier tenu à la commune où ont pris part : les membres du Comité de pilotage, les sectoriels, l'exécutif municipal, les conseillers municipaux. Au cours de cet atelier, les données de trois diagnostics ont été exprimées et consolidées dans les cadres logiques, chacun représentant un secteur d'activité

conformément aux exigences méthodologiques. Ce document de consolidation des données des diagnostics a été validé par l'ensemble des participants à l'atelier, donnant ainsi le quitus pour la tenue de l'atelier de PCD.

séquences	activités	tâches	outils	résultats	acteurs impliqués
consolidation des données	Rédaction du rapport consolidé des données DIC, DEUC, DPNV	Identification de l'équipe de planification Répartition des tâches	Canevas de rédaction du rapport consolidé	Rapport consolidé rédigé	COPIL, OAL PNDP
restitution du rapport consolidé	Présentation des données à l'échelle communale	Présentations des cartes thématiques Présentation des problèmes et besoins consolidés par secteurs	Canevas de rédaction du rapport consolidé Fiches de collectes des données ISS consolidées GPS	Rapport consolidé restitué et amendé	COPIL, OAL PNDP

Tableau 5 : Récapitulatif Consolidation des Données du Diagnostic et Cartographie

2.6. Atelier de Planification, de Mobilisation des Ressources et de Programmation

2.6.1. LA PLANIFICATION

C'est au cours d'un atelier tenu à NKOLMETET du 05 au 07 Août 2018 que se sont effectuées la mobilisation des ressources, la planification et la programmation

séquences	activités	tâches	outils	résultats	acteurs impliqués
consolidation des données	Rédaction du rapport consolidé des données DIC, DEUC, DPNV	Identification de l'équipe de planification Répartition des tâches	Canevas de rédaction du rapport consolidé	Rapport consolidé rédigé	OAL
	L'élaboration d'un programme de 03 jours	Constitution des lettres d'invitations préparation de lettres d'information aux sectoriels chefs de villages, président CC, préfet	rencontre entre l'OAL et l'exécutif	accord sur programme de travail	le Préfet, le Maire coordonnateur OAL, sectoriels chefs de villages et CC

préparation administrative					
préparation pédagogique	L'identification et la constitution de l'équipe d'animation de l'atelier	distribution des tâches		l'équipe d'animation constituée	chef de mission coordonnateur
	préparation du matériel de travail	préparation de la logistique (papier kraft, markers, stylo, blocs note, rames de papier, vidéo projecteur, ordinateur etc.)		chefs d'équipes identifiées équipes constituées	chef de mission coordonnateur
atelier de planification et de mobilisation des ressources	animation de l'atelier	validation des cadres logiques planification opérationnelle CDMT PIA CGSE du CDMT	cadrage budgétaire ranking villages microprojets	cadres logiques valides CDMT PIA , CGSE du CDMT, PPM du PIA, Plan communication élaborés	Préfet maire MINEPAT sectoriels conseillers OAL chef de villages président CC

Tableau 6: Récapitulatif planification

2.7. Mise en Place du Mécanisme de Suivi Évaluation Participatif

La mise en place d'un mécanisme de suivi –évaluation le CCSE, se justifie par le souci de sensibiliser la population sur la nécessité d'un suivi continu de la mise en œuvre du PCD. Le comité est élargi aux Communautés à la base, aux élus locaux et aux élites.

Ainsi suite à un arrêté communal, les personnes ci-après ont-elles été nommées membres du comité communal de suivi et d'évaluation.

III. PRESENTATION SOMMAIRE DE LA COMMUNE

3.1. Localisation de la Commune

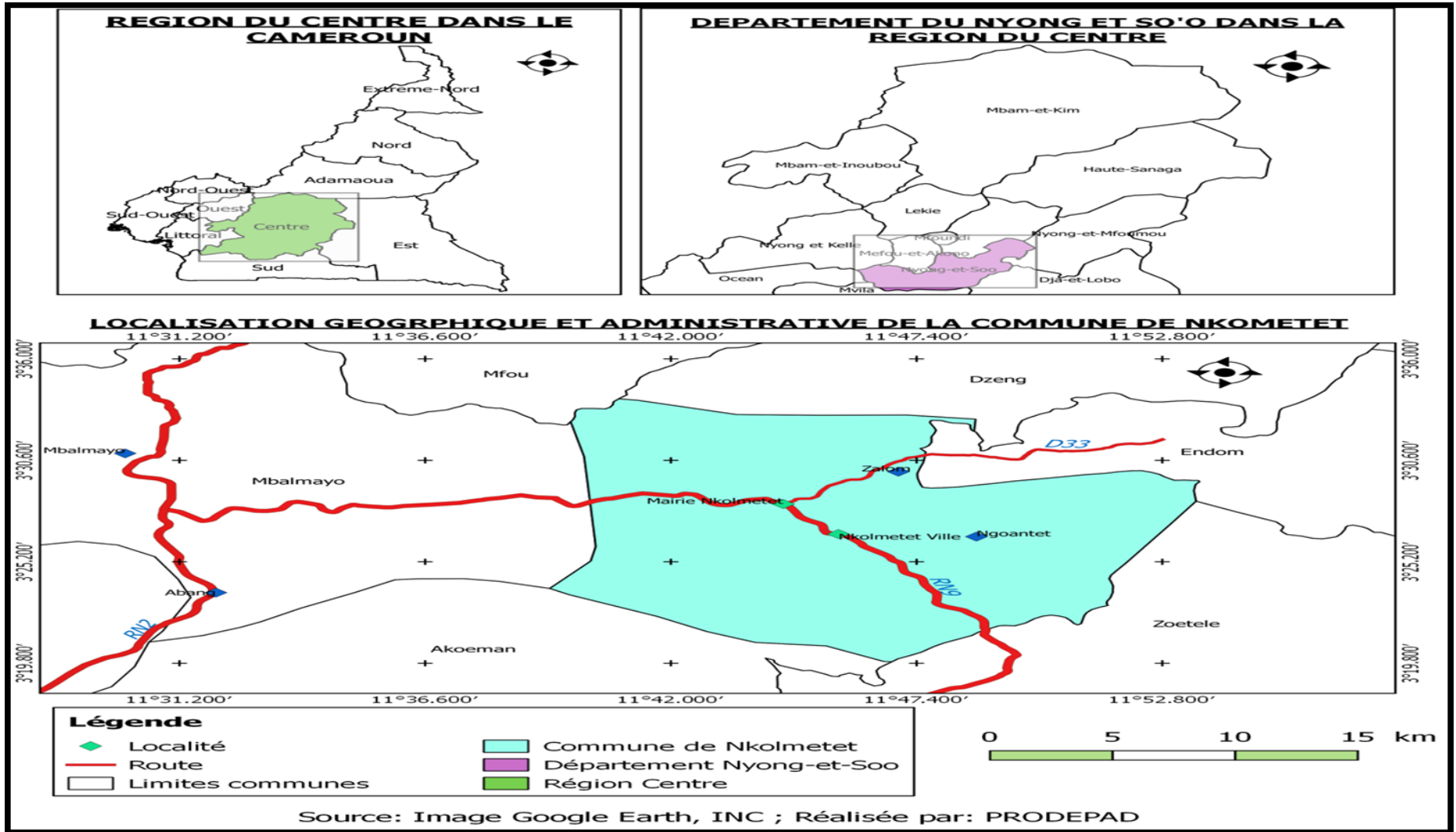
Située dans département de NYONG et SO'O Région du centre, La Commune de NKOLMETET dont le chef-lieu est l'arrondissement éponyme s'étend sur une superficie d'environ 532km². La ville se trouve à 20 km de MBALMAYO, et 65km de Yaoundé.

Elle est limitée : entre 4° 37' et 4° 46' de latitude Nord et entre 11°6' et 11°18' de longitude Est

- Au NORD par les Communes de MBALMAYO,
- Au SUD par la Commune de ZOETELE
- À l'EST par la Commune de DZENG
- À l'OUEST par la Commune d'AKOEMAN

La commune de NKOLMETET a été créée en 1999 par le décret N° 2007/017 du 24 /04/2007. Elle compte en son sein 31 villages/ chefferies de 3^{ème} degré dont 01 espace urbain . les Bene, principale ethnie sont, repartis en familles suivantes : les *Mvog Amougou*, *Mvog Zambo*, *les Mvog Nnomo*, *les Yembae*, *les Mvog Essissima*, *les Vogt Ndi*, *les Essamekoa*, *les Elendé*, *les Mvog Evoudou*, *les Mvog Evini* et *les Olamdoé*

CARTE 1 : CARTE LOCALISATION DE LA COMMUNE DE NKOLMETET



3.2. Milieu biophysique

3.2.1. LE CLIMAT

Le climat de Metet est de type équatorial guinéen classique avec quatre saisons alternées auxquelles se sont adaptées les populations locales. Il s'agit de « l'Asil » ou petite saison des pluies qui va de mi-mars à la fin du mois de juin ; l'« Oyon » ou petite saison sèche qui va de fin juin à mi-août, le « Sesep » ou grande saison des pluies qui va de mi-août à mi-novembre et « l'Esep » encore appelé la grande saison sèche qui s'étend de mi-novembre à mi-mars. Ces quatre saisons favorisent la culture des plantes vivrières pendant des périodes bien déterminées.

3.2.2. LES SOLS

Les sols de la localité de Metet sont à prédominance ferralitique et hydro morphe. La pédologie présente une couche épaisse de sable et d'argile en abondance. Les sols ferralitiques sont constitués des roches moyennement acides et ont de bonnes propriétés physiques. Ce sont des sols profonds qui ont une bonne perméabilité, une microstructure stable qui les rend moins susceptibles à l'érosion par rapport aux autres types de sols ; ils sont bien drainés, mais peuvent devenir secs à cause de leur faible capacité de rétention d'eau par la fraction minérale du sol. Les sols hydro morphes se retrouvent dans les zones marécageuses et aux abords des cours d'eau. Ils sont exploités pour les cultures maraichères de contre saison.

3.2.3. LE RELIEF

Le relief de la ville de NKOLMETET présente un relief, dans l'ensemble, peu accidenté. En effet, le relief est constitué de petits plateaux de moyenne altitude n'excédant pas les 750 m, avec des collines à pentes douces.² Il est légèrement incliné vers la partie sud. Chaque plateau est entouré de fonds de vallées, drainés par des cours d'eau d'importance variable.

3.2.4. Hydrographie

Les cours d'eau qui serpentent la Commune de Nkolmetet sont : Se'e, Ebom et Mbeme. Ces cours d'eau très riches en poissons d'eau douce, ne sont pas navigables mais sont des affluents des fleuves plus grands que sont le So'o et le Nyong.

3.2.5. Végétation et flore

NKOLMETET est une zone où la flore est considérablement influencée par le relief légèrement accidenté et par la forte action anthropique. La localité est dominée par des forêts secondaires de type équatorial humide. Mais il existe cependant des parties n'ayant jamais subi l'action de l'homme. Ces forêts se substituent par endroit des plantations de cacaoyer, de palmier à huile et des espaces laissés en jachère ou en friche. Les formations végétales herbues rencontrées sur jachère et friche sont dominées par des espèces telles que *Chromolaena odorata*, *Imperata cylindrica*, *Ageratum conyzoides*, *Lantana camara*. Sur les sols hydromorphes, la végétation est dominée par la raphise marécageuse, ce bois est utile pour les charpente et pharmacopée traditionnelle

Les bambous de Chine sont communément observés dans les bas-fonds. Les parasoliers abondent dans les zones antérieurement défrichées.

Tableau 8 : Espèces Ligneuses et forestières

N°	ESPECES	NOM SCIENTIFIQUE	USAGE
1	L'Iroko	(<i>Milicia excelsa</i>)	Pharmacopée, Bois de chauffage
2	Le Frake	(<i>Terminalia superba</i>)	Bois de service, Pharmacopée
3	Le Sapelli	(<i>Entandrophragma cylindricum</i>)	Menuiserie, Pharmacopée
4	Le Bubinga	(<i>Nauclea diderrichii</i>)	Bois d'œuvre, Pharmacopée
5	L'Ebénier	(<i>Diopyros crassiflora</i>)	

²P.Alexandre, J.Binet, *Le groupe dit Pahouin (Fang-Boulou-Béti)*, Paris, P.U.E, 1958, p.1

N°	ESPECES	NOM SCIENTIFIQUE	USAGE
6	Le Doussié blanc	(<i>Afzeliapachyloba</i>)	
7	L'ayous	(<i>Triplohytonsceroxylon</i>)	Bois de service
8	Le Moabi	(<i>Baillonellatoxisperma</i>)	Pharmacopée, Bois d'œuvre
9	Le kosipo	(<i>Entandrophragmacandoli</i>)	
10	Le Sipo	(<i>Entandrophragma utile</i>)	Pharmacopée
11	Le framiré	(<i>Terminaliaivorensis</i>)	
12	L'Eyong	(<i>SterculiaOblonga</i>)	
13	Le Movingui		Pharmacopée
14	Le manguier sauvage	(<i>Irvingiagabonensis</i>)	Alimentaire
15	Le Noisetier	(<i>Kola acuminata</i>)	Alimentaire
16	Le Bitter cola	(<i>Garcinia cola</i>)	Alimentaire
17	Le Djangsang	(<i>Ricinodendronheudolettii</i>)	Alimentaire

Source : DPNV 2018,

3.2.6. Faune

Les ressources fauniques dans la Commune de NKOLMETET, sont assez importantes et diversifiées, malgré les pratiques traditionnelles de la chasse par les populations. L'on y rencontre les espèces fauniques les plus récurrentes en zone de forêt tropicale dense humide On note également dans la savane et aux alentours des plantations, la présence de quelques espèces de rongeurs tels que les rats palmistes, les porc-épic et les hérissons. La faune domestique, est constituée du petit élevage traditionnel

Elle est constituée de canins, de volailles, de caprins, et des porcins

Tableau 9 : Quelques Espèces fauniques

No	NOMS COMMUNS	NOMS SCIENTIFIQUES	CLASSE DE PROTECTION
	Gazelle	<i>Gazelle rufufrons</i>	A
	Anomalure de Beecrof	<i>Anomalurusbeecrofti</i>	A
	Elans de derby	<i>Tragelaphusderbianus gigas</i>	B
	Guiphamaché	<i>Tragelaphusscriptus</i>	B
	Céphalophe à bande dorsale noire	<i>Cephalophusdorsalis</i>	B
	Civette	<i>Vivera civetta</i>	B
	Nandinie	<i>Nandiniabinotata</i>	C
	Genette servaline	<i>Genetaservalina</i>	C
	Céphalophe bleu	<i>Cephalophusmonticola</i>	C
	Aulacode commun	<i>Thryonomisswinderianus</i>	C
	Rat de gambie	<i>Cricetomysgabianus</i>	C
	Pangolin à longue queue	<i>Manistetradactyla</i>	C
	Pangolin à écailles Tricuspidés	<i>Manistricuspis</i>	C
	Ecureuil à pattes rouges	<i>Funisciunuspyrrhopus</i>	C
	Ecureuil à quatre raies	<i>Funisciunusisabella</i>	C
	Athérure	<i>Athrurusaficana</i>	C
	Hocheur	<i>Cercopithecusnictitans</i>	C
	Moustac	<i>Cercopithecuscephus</i>	C
	Varan du Nil	<i>Varanusniloticus</i>	B

No	NOMS COMMUNS	NOMS SCIENTIFIQUES	CLASSE DE PROTECTION
	Python	<i>Python sebae</i>	B
	Tortue terrestre	<i>Kinixisspp</i>	C
	Vipère du Gabon	<i>Bitisgabonensis</i>	C
	Couleuvre	<i>Thamnophiesirtalis</i>	
	Francolins	<i>Francolinuspp</i>	A
	Perroquet vert	<i>Poicephaluscrassus</i>	A
	Perroquet rouge	<i>Poicephalusgahem</i>	A
	Pintades	<i>Numidasp.</i>	C
	Pigeons		C

3.2.7. Ressources minières

La commune de NKOLMETET regorge des ressources minières tel que les carrières de sable (nkoloveng, mbega) ; les rochers encore non exploités

3.2.8. Gestion des ressources naturelles

La gestion des dites ressources naturelles est assurée d'une part par l'état à travers le ministère de la forêt et de la faune (cas des UFA) d'autre part par la commune (cas des forêts communautaires) La gestion des ressources naturelles est aussi assurée par les chefs traditionnels (savane, forêt villageoises, cours d'eau, maraichages) et la plupart des populations (latérite, sable, maraichage, raphia, rotin, plantes médicinales), des minerais (or, saphir...). Des différents diagnostics menés, il ressort que les populations éprouvent des difficultés notoires à exploiter les diverses ressources naturelles. Ceci pour des raisons qui ont trait au manque d'expertise, au manque d'initiative, au manque d'information, au manque de matériel...

3.3. Milieu humain

3.3.1. APPERCU HISTORIQUE DE LA COMMUNE.

Les populations de Nkolmetet appartiennent au sous-groupe *Ekang* et à l'Ethnie *Bene* ayant traversé la Sanaga sur le dos d'un serpent appelé *Ngang Menza*. Le père fondateur des Bene de Nkolmetet s'appelait Mballa Zangana. Lorsque Mballa Zangana arrive sur ce site dominé par des collines, il trouva la présence d'une plante qui poussait partout sur cet endroit. Cette plante en Bene s'appelle Metet ou Yolyolo en Ewondo à cause de son amertume à l'état brute, elle est aussi utilisée dans la pharmacopée traditionnelle africaine comme vermifuge. Cette plante est connue au Cameroun sous le nom de « Ndolé ». C'est ainsi que Mballa Zangna va attribuer à son village le nom de cette plante d'où le nom de Metet.

En 1884, le peuple Bene va signer le traité germano avec tout le reste de l'interland du Cameroun. Ce traité va entraîner l'installation d'une chefferie supérieure des Bene par les allemands. La Chefferie supérieure sera tour à tour administrée par Nguélé Nsa, Zambo Nsa et Mballa Zangana

Avant l'arrivée de la Mission Protestante Américaine (MPA) Nkolmetet était un grand village divisé en hameaux à savoir : Efoulan-Metet, Yembae, Ebomsî-Metet, Nkongmekak, Mbametet, Ngoantet et Nkomfoum à la tête desquels se trouvait le grand chef Mballa Zangna. En 1903, les *Yembaé* (descendants d'un Yambassa, expert en magie et associé du premier grand chef de Metet) reçoivent la visite d'un missionnaire américain, nommé Silas Franklin Johson. Le chef des Yembaé va accompagner le missionnaire chez le chef supérieur. Le missionnaire fit une requête : acquérir le terrain d'Ateba Menama, terrain situé sur la colline pour la construction d'une église et d'un hôpital. Le Chef supérieur Mballa Zangana, qui avait appris le massacre des peuples qui s'opposaient aux allemands dans l'interland, décida de céder la colline au missionnaire et envoya les Yembaé vivre sur le site actuel de l'espace urbain de la ville de Nkolmetet. Après la mort du chef supérieur Mballa Zangana à Mfou au cours d'un de ses voyages, Metet éclate en quatre villages ayant à sa tête un chef de village.

Le premier chef du peuple autochtone du site actuel de la ville de Nkolmetet s'appelait ATEBA MENAMA.

Tableau 12 : quelques repères historiques de la commune

Années	Evènements	Impact
1900	Arrivée du 1 ^{er} Blanc (Nnom Ngi)	- Changement du mode de vie
1903-1906	Construction de l'école, d'une église et d'une infirmerie par la Mission Protestante Américaine	- Evangélisation des populations locales - Scolarisation des jeunes enfants - Amélioration de la santé générale des populations - Développement des activités commerciales
1909	Administration du 1 ^{er} sacrement	- Evolution des populations locales dans la foi chrétienne
	Epidémie de la maladie du sommeil	- Mouvement des populations vers Ebolowa
1910	Construction de la route du cacao	- Développement des échanges et enrichissement des populations
1914-1918	Déroulement de la 1 ^{ere} guerre mondiale	- Départ en guerre des fils du village - Arrivée des réfugiés
1920-1930	Arrivée de la mission adventiste	- Amélioration des infrastructures sanitaires, religieuses et de transports
		- Mouvement des populations de la forêt vers les bords des routes
1938	Création de la mission catholique d'Obout	- Adhésion des populations locales au catholicisme
1939-1945	Déroulement de la seconde guerre mondiale	- Enrôlement des fils du village et pertes des vies humaines
Vers 1943	Désignation du 1 ^{er} chef Yembaé	- Autonomisation du peuple Yembaé
1954	Bitumage de la route	- Développement socioéconomique de la localité
	Création de l'école publique de Ngoantet I	- Accès à l'école primaire facilité
1950-1955	Arrivée du parti Démocratie (Coq)	- Adhésion massive des populations
1956	Création du tribunal coutumier	- Résolution des tumultes et problèmes à Metet au lieu de Mbalmayo
	Création de l'école publique d'Awaé	- Accès à l'école primaire facilité
1957	La MPA (Mission Protestante Américaine) devient EPC (Eglise Presbytérienne Camerounaise)	- Gestion des infrastructures de la MPA par des camerounais
1958	Création du Collège CHRIST-ROI d'Obout	- Scolarisation des jeunes enfants facilitée
1960	Indépendance du Cameroun	- Fierté patriotique
	Création de la boutique « <i>Maison de confiance</i> » créée par un autochtone.	- Cadre de vie des populations amélioré
1970	Création du poste rural automobile	- Dépôt des lettres à Metet et non plus à Mbalmayo. Soulagement des populations.
	Arrivée du mouvement œcuménique causant la Scission de l'EPC (EPC - EPCO)	- Problèmes dans les familles
1980-1981	Réhabilitation de la route du cacao	- Amélioration des échanges et du cadre de vie des populations
1982	Accession du Président Paul Biya au pouvoir	- Fierté locale
1988	Electrification du grand village Nkolmetet	- Amélioration du cadre de vie des populations
1992	Metet devient un District par le décret présidentiel N° 92/187 du 1 ^{er} septembre 1992	- Présence d'un chef de district et de certaines infrastructures administratives
1993	Nomination du premier chef de District de Nkolmetet	
1995	Création de la Commune de Nkolmetet	- Evolution administrative de la ville de Nkolmetet

1996	Création du CES d'Efoulan-Metet	- Facilitation de l'accès à l'enseignement secondaire
1997	Création et installation de la brigade de gendarmerie	- Sécurité des populations renforcée
2008	Transformation du CES d'Efoulan-Metet en Lycée	- Facilitation de l'accès à l'enseignement secondaire
2010	Construction du poste de sécurité publique	- Sécurité des populations renforcée
13 mai 2016	Décès du Maire et patriarche Joseph NDI SAMBA	- Tristesse et consternation

3.3.1. La démographie

D'après les diagnostics du DEUC et du DPNV 2018, on s'aperçoit que la population de la commune s'élève à 27088 habitants. Ce qui donne un taux d'accroissement de 2% environ, soit 301 habitants par an c'est à dire **2110** habitants de plus entre 2011 et 2018. En revanche d'après les données recueillies auprès des autorités communales et même sanitaires et émanant du dernier recensement général de la population effectuée en 2005, il apparaît que la population de la commune de NKOLMETET est estimée à environ 23.000âmes dont 6150 pour le centre urbain contrairement aux années antérieures où elle avoisinait les 5914 âmes et 16.850 pour le milieu rural.

Tableau 11 : population de la commune

N°	Villages	Hommes	Femmes	Total	Groupe spécifique ([1])					
					Nourrissons (0-35 mois) -10,70%	Population /PEV (0-59 mois) -16,90%	âge préscolaire (4-5 ans) -6,30%	'âge scolaire (6-14 ans) -23,40%	Adolescents (12-19 ans) #####	jeunes (15-34 ans) - 34,70%
1	NKOLYA I	200	32+F13:F2560	200	21	34	13	47	37	69
2	NSESSOUGOU	40	55	95	10	16	6	22	18	33
3	NKODESONG	49	65	114	12	19	7	27	21	40
4	AYENE	65	189	254	27	43	16	59	47	88
5	NKOLTOMBO	61	75	136	15	23	9	32	25	47
6	EKEKAM	42	58	100	11	17	6	23	19	35
7	EBOMSI II	75	120	195	21	33	12	46	36	68
8	AWAE	120	142	262	28	44	17	61	48	91
9	NGOANTET II	11000	1400	0	0	0	0	0	0	0
10	OVENG	600	800	1400	150	237	88	328	259	486
11	NKOLEKABLI	200	300	500	54	85	32	117	93	174
12	BIKOKO	200	400	600	64	101	38	140	111	208
13	IEDENGUE	100	130	230	25	39	14	54	43	80
14	NGOANTET I	300	640	940	101	159	59	220	174	326
15	EBOMSI I	830	922	1752	187	296	110	410	324	608
16	ZALOM	400	522	922	99	156	58	216	171	320
17	OBOUT	700	1000	0	0	0	0	0	0	0
18	BIZOCK	700	1550	2250	241	380	142	527	416	781
19	MBEGA	800	1700	2500	268	423	158	585	463	868
20	MENGUEME-BANE	850	2150	3000	321	507	189	702	555	1041
21	NKOLOVENG	280	320	600	64	101	38	140	111	208
22	NKOLGUI	500	750	1250	134	211	79	293	231	434
23	EFOIULAN	430	520	950	102	161	60	222	176	330
24	MBEDOU MOU II	57	261	318	34	54	20	74	59	110
25	NKOLYA II	180	231	411	44	69	26	96	76	143
26	NKOLYA III	84	106	190	20	32	12	44	35	66
27	METET CENTRE	167	189	356	38	60	22	83	66	124
28	OLAMDOE	330	470	800	86	135	50	187	148	278
29	ELENDE	600	900	1500	161	254	95	351	278	521
30	YOP	280	330	610	65	103	38	143		212

Sous total rural et urbain		55	360	2401	3792	1413	5250	4038	7785
TOTAL COMMUNE	8071	8929	17000	2401	3792	1413	5250	4038	7785

D'après les diagnostics du DEUC et du DPNV 2018, on s'aperçoit que la population de la commune s'élève à **17.000** habitants. Ce qui donne un taux d'accroissement de 2% environ, soit 301 habitants par an c'est à dire **2110** habitants de plus entre 2011 et 2018. En revanche d'après les données recueillies auprès des autorités communales et même sanitaires et émanant du dernier recensement général de la population effectué en 2005, il apparaît que la population de la commune de NKOLMETET est estimée à environ 23.000âmes dont 6150 pour le centre urbain contrairement aux années antérieures où elle avoisinait les 5914 âmes et 16.850 pour le milieu rural.

3.3.3. ORGANISATION SOCIALE

3.3.4. La religion

Citée laïque par excellence, NKOLMETET est une Commune où la liberté religieuse est de mise. Ainsi, en toute harmonie et respect total de la différence, se développement des religions telles que : l'islam, le christianisme : le catholicisme (majoritaire), le protestantisme, le pentecôtisme et des religions animistes de faible envergure.

3.4. Milieu Socio-Economique

L'activité économique dans la commune de NKOLMETET est structurée autour de la pratique de l'agriculture, de l'élevage, et du commerce,

L'agriculture

L'agriculture occupe une place prépondérante dans l'économie locale dans la mesure où à elle seule, participe de 45% des revenus économiques de la commune et engage environ 90% de la population active. Le principal bastion de production reste les communautés où vivent 70% de la population et qui ravitaillent la ville et les centres urbains environnants (, SANGMELIMA, YAOUNDE, MBALMAYO). Parmi les spéculations, nous avons le CACAO qui reste dominant avec plus de **400ha** en moyenne pour un rendement moyen de **3,5 t/ha** lequel rendement reste en dessous des normes sectorielles du DAMINADER du NYONG de NKOLMETET qui prévoient plutôt 05t/ha.

Les cultures vivrières dont le bananier plantain, le manioc avec 04Tonnes/ha, le macabo avec 04 Tonnes /ha, la patate avec 07 Tonnes /ha, le maïs avec 03Tonnes /ha, l'arachide avec 01t /ha. Mais l'activité agricole ne se pratique pas non sans difficultés. En effet, l'enclavement des zones de production, l'utilisation des outils archaïques et rudimentaires, la difficulté de ravitaillement en semences améliorées et en produits phytosanitaires, l'ignorance des nouvelles techniques de production, la faible organisation des agriculteurs, sont autant de causes fondamentales qui justifient la faible productivité agricole. Par conséquent, l'on n'y observe pas de vastes plantations au contraire se sont des petites et moyennes exploitations se limitant parfois à la subsistance

Source : Archives D.A MINADER Nkolmetet

L'élevage

C'est un élevage traditionnel et non organisé dans la mesure où on n'y observe pas de grandes fermes. Les espèces produites sont entre autres la volaille les, ovins, les Caprins, les Porcins, les Canins qui sont destinés à 60% à la consommation des ménages. Le manque d'encadrement technique, le manque d'espèces améliorées, la non maîtrise des techniques nouvelles et le manque d'enclos pour bêtes sont autant de points faibles/obstacles qui empêchent le développement de cette activité.

La pêche

Elle reste une activité assez marginale au sein de la Commune d'où la faible contribution de l'activité dans l'économie locale. La pêche artisanale pratiquée ici par les hommes et les femmes dans une moindre mesure est principalement destinée à la consommation domestique et une source de

revenus pour ceux qui la pratiquent à l'instar des allogènes au bord du fleuve Sanaga. Les espèces retrouvées sont : les carpes, le Tilapia, etc.,

L'artisanat

La fabrication des petits objets : les hôtes, les nasses, les mortiers et l'extraction de sable dans la moindre mesure, constituent l'essentiel de l'activité artisanale dans la Commune. A cela on peut ajouter la vannerie, la fabrication des balafons et la sculpture.

Tableau 13 : Tableau des activités sociales et artisanales

Secteur	O.E.S	Domaine d'activité	Produits	Matière première
Economie sociale	- Coopérative - GIC - Association	- Agriculture - Pisciculture - élevage		
Artisanat	- Coopérative - GIC - Association - Individuelle	- Vannerie - Poterie - Divers	- Article de décoration ; - Objet à usage domestique	- Rotin - Bambou de chine - Raphia

Le commerce

L'activité commerciale est structurée autour de la vente des produits agricoles, des produits de chasse, des PFNL, du vin de palme, de la restauration, de la revente des produits de première nécessité dans les échoppes. La plupart des produits sont acheminés à 90% dans les grands marchés des villes environnantes (Yaoundé, Douala, Mbalmayo) car les marchés locaux peu fournis, et donc moins dynamiques affichent un manque criard d'une clientèle importante. Cependant on enregistre la présence de la gare ferroviaire qui permet aussi aux commerçants d'écouler tant bien que mal leurs produits

L'un des freins à l'émulation de l'activité commerciale c'est avant tout l'absence de centre commercial dans la commune car le ravitaillement en produits divers y compris les matériaux de construction se fait hors de la commune d'où la cherté desdits produits et la faible rentabilité de l'activité. Au-delà de cette difficulté, s'ajoute les coupures ininterrompues de l'énergie électrique dans la Commune qui ne permettent pas la bonne conservation des produits d'où l'absence de poissonnerie, de chambre froide etc. aussi la forte dégradation du réseau routier ne facilite pas l'acheminement, l'écoulement et le ravitaillement des villages en produits et matériaux divers

Dans l'espace urbain, l'activité commerciale est animée par les échoppes, les boutiques, et les snacks -bar. Le marché local construit en bonne et due forme ne fonctionnant pas du tout.

Le transport

Essentiellement dans les motos, l'activité est beaucoup pratiquée par les jeunes qui à travers les villages transportent à 95% tous les produits agricoles, et facilitent aussi les déplacements des personnes. La prédominance des motos taximen se justifie par le mauvais état des routes et des pistes de collectes.

L'élevage

C'est un élevage traditionnel et non organisé dans la mesure où on n'y observe pas de grandes fermes. C'est un élevage où les bêtes sont constamment en divagation Les espèces produites sont entre autres : la volaille, les ovins, les Caprins, les Porcins, et les Canins. Cet élevage est destiné à 70% à la consommation des ménages. Le manque d'encadrement technique, le manque d'espèces améliorées, la non maîtrise des techniques nouvelles sont autant de points faibles/obstacles qui empêchent le développement de cette activité à grande échelle.

L'artisanat

La fabrication des petits objets : les hôtes, les nasses, les mortiers et l'extraction de sable et le concassage des pierres dans la moindre mesure, constituent l'essentiel de l'activité artisanale dans la Commune de NKOLMETET. A cela on peut ajouter la vannerie, la fabrication des balafons et la sculpture et quelques objets d'art.

Le commerce

L'activité commerciale est structurée autour de l'informel avec pour particularité la vente des produits agricoles, des produits de chasse, des PFNL, du vin de palme, de la pêche, de la restauration, de la revente des produits de première nécessité dans les échoppes etc. Cette activité est portée par des corps de métiers spécifiques : restaurateurs boutiquiers, vendeurs et revendeurs de vivres, sauveteurs etc. La plupart des produits sont acheminés à 80% dans les grands marchés des villes environnantes (etc.), car les marchés locaux peu fournis, moins structurés et donc pas véritablement dynamiques, affichent un manque criard de clientèle importante.

En terme de ravitaillement en produits de première nécessité (savon, riz, huiles, oignons,, pain, etc.), les matériaux de construction, et même l'outillage agricole, il s'effectue dans les centres urbains environnants (YAOUNDE, MBALMAYO). Ceux des produits disponibles sur place coutent assez chers. Au-delà de cette difficulté, s'ajoutent la très faible fourniture de l'énergie électrique dans la Commune qui ne permet pas la bonne conservation des produits d'où la difficulté à faire fonctionner les poissonneries même l'absence de chambre froide. Par ailleurs la forte dégradation du réseau routier ne facilite pas l'acheminement, l'écoulement et le ravitaillement des villages en produits et matériaux divers.

Dans le centre urbain, l'activité commerciale est organisée autour du centre commercial qui est en quelque sorte le poumon de ladite activité. Ce dernier est construit en matériaux définitifs et on note la présence de quelques boutiques et magasins de stockage. Cependant les commerçants continuent d'étaler leur marchandise sur des étales et parfois à même le sol. On y trouve presque de tout : la friperie, la restauration, la boucherie etc. faut noter que ce centre commercial fait aussi office de gare routière.

La pêche

Elle reste une activité assez développée et pratiquée par les populations au sein de la Commune. Cet état de choses est favorisé par l'abondance la présence des fleuves et des cours d'eau assez importants (le *Nyong*, le *Se'e*, l'*Ebom*, le *Mbeme*, et le *Só'o*).ces cours d'eau regorgent de nombreuses espèces halieutiques telles que : les Carpes, les Silures, les Tilapia , les Crabes ,les Goujons ,les Crustacées, les Crocodiles , les tortues etc. .les produits de pêche sont écoulés une partie dans les marchés locaux, et l'autre dans ceux des grands centres urbains environnants Les restaurateurs locaux sont généralement les points de livraison de ces produits. Les revenus qui y sont issus participent à faire tourner l'économie locale dans la mesure où l'argent y est réinvesti dans l'achat des produits de première nécessité, de la boisson, des matériaux de construction et dans le transport. La Mairie quant à elle prélève une taxe sur ces produits-là.

Le transport

Seul secteur intervenant dans le secteur secondaire, le transport reste très important dans le développement de l'économie locale. En effet, il contribue à l'évacuation des produits commerciaux de toutes sortes des villes et villages de NKOLMETET vers les villes environnantes. Assuré non pas par des agences de voyages, mais plutôt par des véhicules généralement connus sous le nom de « CLANDO », entendu comme véhicules clandestins, ils sont le seul moyen par lequel la mobilité locale est possible. Mais dans les villages, ce sont essentiellement des motocyclettes qui assurent le transport des personnes et des biens. La prédominance des motos taximen se justifie par le mauvais état des routes et des pistes de collectes.

Le transport

Seul secteur intervenant dans le secteur secondaire, le transport reste très important dans le développement de l'économie locale. En effet, il contribue à l'évacuation des produits commerciaux de toutes sortes des villes et villages de NKOLMETET vers les villes environnantes. Assuré non pas par des agences de voyages, mais plutôt par des véhicules généralement connus sous le nom de « CLANDO », entendu comme véhicules clandestins, ils sont le seul moyen par lequel la mobilité locale est possible. Mais dans les villages, ce sont essentiellement des motocyclettes qui assurent le transport des personnes et des biens. La prédominance des motos taximen se justifie par le mauvais état des routes et des pistes de collectes.

IV. RÉSULTATS DU DIAGNOSTIC PARTICIPATIF

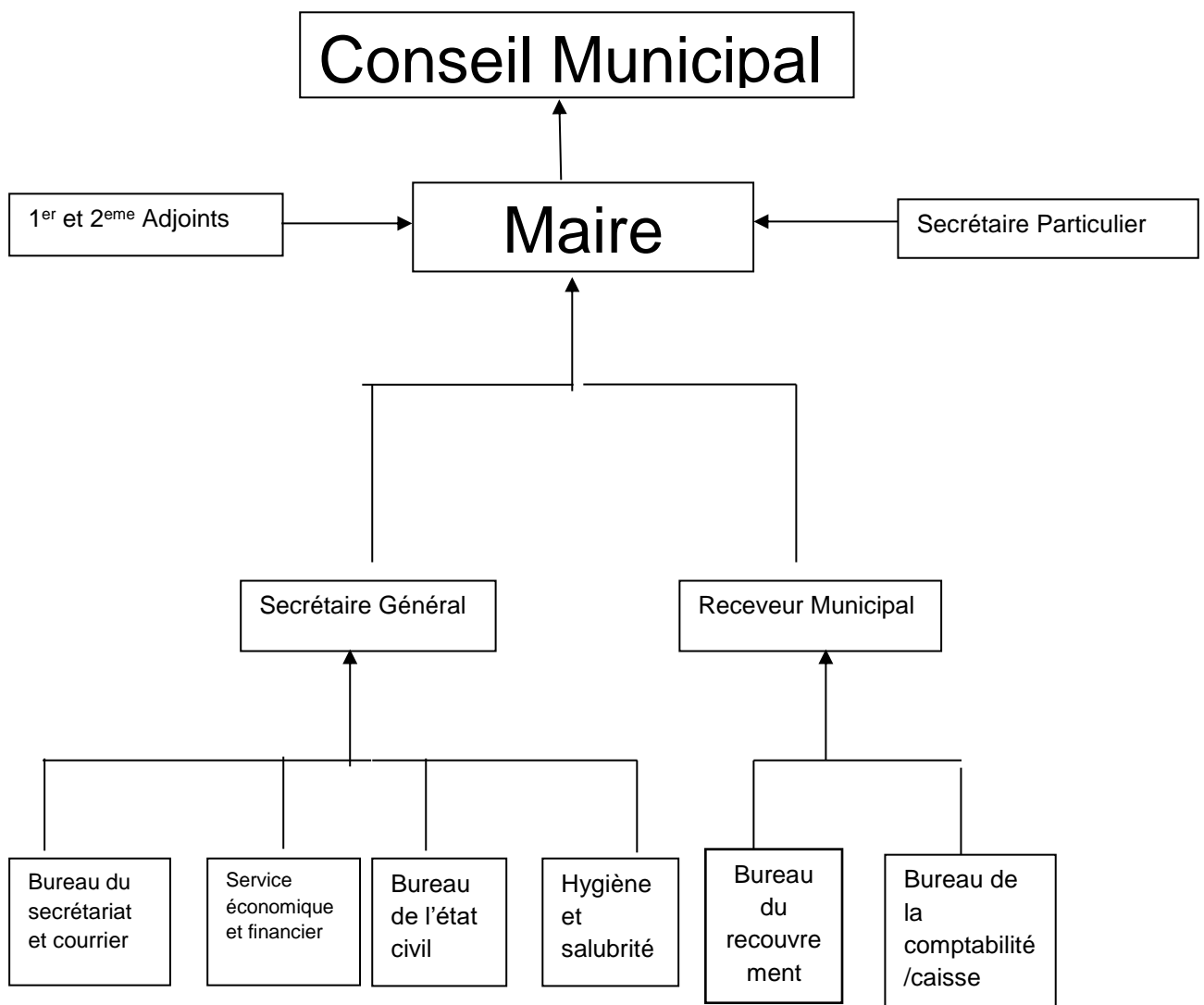
4.1. SYNTHÈSE DU DIC

Le fonctionnement de l'institution communale de NKOLMETET présente des forces, et des potentialités que les responsables doivent capitaliser. Mais à ces aspects positifs, viennent se greffer un certain nombre de contraintes et d'obstacles qui entravent à la bonne gouvernance notamment dans les domaines de la gestion du personnel, de la gestion financière, de la gestion du patrimoine et de la gestion des relations avec divers partenaires. Le tableau ci-après nous présente la quintessence du fonctionnement et de la gestion de cette institution communale en 2017.

4.1.1. ORGANIGRAMME FONCTIONNEL DE LA COMMUNE

Par arrêté municipal N°001/am/c/j10/02/03/SG la commune de Nkolmetet a procédé à la réorganisation de ses services. L'organigramme-type du MINATD a ainsi été adopté ; encore légalement en vigueur aujourd'hui, cet organigramme ne traduit pas le fonctionnement concret de l'organisation municipale de Nkolmetet

Figure 1 : Organigramme en place actuellement dans la Mairie



4.1.2. ETAT DES LIEUX

4.1.2.1. Politique de gestion des ressources humaines

Tout comme les autres communes, La commune de Nkolmetet propose sa propre politique de gestion de ses ressources humaines :

- **Sur le plan des recrutements** : la commune lance des recrutements en fonction des besoins et des ressources financières disponibles. La commune offre aussi les formations aux personnes ressources de la commune ;
- **Sur le plan des congés** : Chaque employé de la mairie de Nkolmetet a le droit de prendre des congés, mais cela doit se faire dans le respect du règlement intérieur de la commune
- **Sur le plan des avancements** : les avancements concernent particulièrement les anciens employés et ceci sur la base du mérite

4.1.2.2. Viabilité organisationnelle

Conformément à l'organisation proposée par le MINATD, le maire et ses adjoints sont au sommet de la hiérarchie municipale. Cependant, cet organigramme a été réadapté non pas seulement en tenant compte des réalités des ressources disponibles alloué à la prise en charge du personnel, mais aussi sur la base des potentialités locales, des opportunités et des contraintes de la commune. Toutefois les différents démembrements ont été filtrés ou regroupé tel-que rapporte l'organigramme ci-après :

4.1.2.3. Cahier de charge et évaluation du personnel

Le travail dans la commune se fait sur la base d'une planification dans les services. Le personnel ne s'appuie pas sur un cahier de charge. Les planifications se font dans chaque service de façon hebdomadaire et aux cours des réunions hebdomadaires, ont fait des petites évaluations. Mais cette logique de fonctionnement présente quelque faille, du fait du non suivi des tâches assignées à chaque agent communal.

Le personnel est néanmoins évalué à travers un mécanisme transversal et participatif. Le ou un de ces adjoints note le SG et le RM, le SG à son tour note les chefs de services qui a leur tour note leur collaborateur à travers un bulletin de note.

Les réunions mensuelles sont présidées par le premier adjoint au maire pour les questions des affaires générales, et le deuxième adjoint quant à lui s'occupe des questions qui ont trait aux recettes, aux affaires sociales et féminines pour permettre de recadrer les énergies vers l'atteinte des objectifs de la mairie.

Le maire lui préside des réunions trimestrielles avec l'ensemble du personnel pour parler des questions liées à la gestion communale, la mise en œuvre des objectifs opérationnel, et les conditions du personnel de la commune.

Il est à noter que le dynamisme de l'exécutif repose en majorité sur les compétences du magistrat communal, du secrétariat général et des services techniques qui brillent par une très belle collaboration.

4.1.2.4. Fonctionnement des services

Le secrétariat général, le bureau de l'Etat civil, le bureau d'assiette, le bureau de la gare routière, la menuiserie municipale, le receveur municipal et le bureau d'hygiène sont les services de la commune les plus prépondérants que l'on retrouve dans la commune de Nkolmetet. En dehors de l'exécutif et du conseil municipal. De manière générale, l'organigramme de service mis en place ne reflète pas le

fonctionnement constaté sur les lieux. La structure actuelle des services crée des doublons et des violations des domaines de compétence et d'activité. L'exemple du bureau des assiettes qui se retrouve à cheval entre le domaine de compétence du receveur municipal et le premier ordonnateur des dépenses qui est le maire. De même que la confusion qui existe quant aux responsabilités au niveau du service financier.

4.1.2.5. Répartition par genre du conseil municipal

La répartition du conseil par genre présente un déséquilibre tels que présenté dans le tableau ci-dessous :

TABLEAU 6 : LA REPARTITION DU CONSEIL PAR GENRE

	Effectifs	Pourcentage(%)	Observation
Sexe masculin	17	70,83%	Le conseil municipal initialement constitué de 25 conseillers est orpheline de l'un de ses conseiller ramenant le conseil a 24 membres
Sexe féminin	7	29,17	
TOTAL	24	100	

L'analyse du tableau ci-dessus présente un déséquilibre entre les genres avec une prédominance masculine avec une représentation de 70,83%, les femmes sont faiblement représentées dans le conseil municipal soit 29,17%.

En ce qui est du niveau de formation, le conseil est constitué des personnes au profil divers. On y retrouve des enseignants, des ingénieurs, des cadres d'entreprises et des administrateurs, des personnes retraitées et des autorités traditionnelles.

4.2. Organisation du Conseil Municipal

Le conseil municipal est constitué de 5 commissions techniques comprenant

- La Commission des Finances.
- La Commission du Développement Economique.
- La Commission des Grands Travaux.
- La Commission de la Promotion du Développement Educatif, Sportif, Culturel, Sanitaire et Sociale.
- La Commission de la Coopération Décentralisée.

Chaque commission se composent chacune de :

- Un président ;
- Un vice-président ;
- Un rapporteur ;
- Et des membres.

4.3 RESSOURCES FINANCIERES

Le diagnostic sur les ressources financières porte sur cinq principaux points :

- Le processus d'élaboration et d'approbation du budget communal ;
- L'implication du CM dans l'élaboration et le suivi du budget ;
- L'implication des populations dans l'élaboration et le suivi du budget ;
- La transparence dans la gestion communale ;
- La structure du budget.

4.3.1- Le processus d'élaboration du budget

Le budget est préparé directement par le Secrétaire Général sous les directives du Maire. Le SG rassemble toutes les informations portant aussi bien sur les recettes que sur les dépenses et devant servir de base aux prévisions. Il consulte le Receveur Municipal, le Secrétaire Particulier pour arrêter le budget de l'exercice suivant.

4.3.2- Implication du CM dans l'élaboration et le suivi du budget

Le CM reçoit les documents relatifs à l'élaboration budgétaire 15 jours avant le début de ses activités. Les conseillers municipaux disposent de la possibilité de proposer des modifications au budget sur la base des projets qu'ils souhaiteraient voir réaliser dans leur circonscription. Toutefois, le budget est en général adopté sans quelconque modification car les conseillers se voient imposés la règle de la discipline du parti. En outre, les conseillers ne sont pas formés.

4.3.3- Implication des populations dans l'élaboration et le suivi du budget

Les conseillers représentent les populations et défendent leurs intérêts lors du vote du budget. Mais les populations elles-mêmes ne sont pas impliquées directement dans l'élaboration du budget. Le budget adopté par le conseil municipal et approuvé par le Préfet ne suscite aucun intérêt aux populations locales. D'où la nécessité d'intéresser les populations à travers des sensibilisations.

4.3.4-Transparence de la gestion communale

Comme nous l'avons souligné, les réunions du personnel sont très espacées les unes des autres et ne permettent pas véritablement la coordination des services. Des structures et organisation gouvernementales (FEICOM, service du gouverneur...) opèrent des descentes à la Mairie dans le but de vérifier les comptes auprès du receveur et du Secrétaire Général. Les documents comptables et financiers de la commune ne sont pas publiés alors que la mairie dispose d'un espace d'affichage dans son hall. Les conseillers restituent aux populations ce qui a été fait ou décidé au cours du conseil. Toutefois, les conseillers se plaignent d'une absence d'appui financier leur permettant de transmettre efficacement les informations

4.3.5-Structure du budget et du compte administratif

La période d'analyse couvre trois exercices : 2013, 2014, 2015. Le tableau ci-dessous nous donne la structure du budget sur la période de référence.

Tableau 16 : Budget et comptes administratifs annuels sur les trois exercices et son utilisation

Années	2013		2014		2015	
BP et CA	BP	CA	BP	CA	BP	CA
Total recette	649 689 718	87 649 770	731 385 470	168 206 492	976 950 492	173 523 644
Total dépense	521 635 250	34 149 405	645 250 371	117 084 896	624 691 958	163 614 719

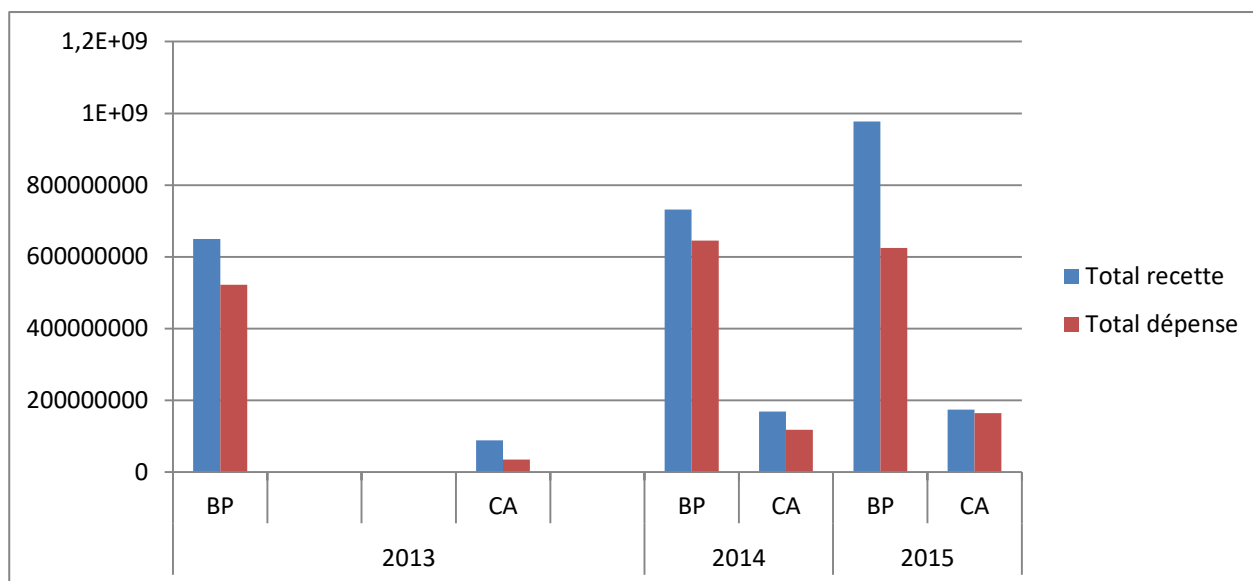


Figure 2: Budget et comptes administratifs annuels sur les trois exercices et son utilisation

Commentaire : En 2013, les recettes propres représentaient à peine 1% des recettes totales. Elles ont augmenté en 2014 pour atteindre 28,34%. Malheureusement, elles rechutent en 2015 à 3,11%. Ce qui signifie que les ressources propres ne sont pas suffisamment collectées. Certaines taxes sont difficilement, ou presque jamais collectées à l'instar de : *Taxe sur le bétail, taxe sur les armes à feu, la redevance forestière, la taxe foncière, l'inspection sanitaire*. D'autres taxes sont également difficiles à collectées, pourtant elles constituent de réelles opportunités de recettes pour la Commune, au vu de l'aide dont les populations bénéficient et de l'incivisme observé chez ces dernières. Nous pouvons citer entre autres : *le produit de l'éclairage public, l'enlèvement des ordures ménagères, le droit de fourrière, le droit d'occupation temporaire de la voie publique, le produit des amendes de simple police reçu et la location des meubles, salles de fête ... etc.*

Avec le processus de décentralisation arrivant à grands pas, il serait optimal que la Commune augmente et stabilise ses recettes propres au moins à 60% des recettes totales. Cela conforterait la Commune dans une certaine autonomie financière.

4.2.2.1. Etat des dépenses

Le tableau ci-dessous présente l'évolution des dépenses réalisées sur la période.

Tableau 17 : Evolution des dépenses réalisées 2014, 2015, 2016

	2013		2014		2015	
Dépenses liées au personnel - P	9122476	30,97%	30354629	50,45%	32290320	38,68%
Dépenses pour l'équipe municipale - M	10988166	37,31%	15461659	25,70%	14415986	17,27%
Dépenses de fonctionnement courant - F	6070000	20,61%	11473562	19,07%	21471834	25,72%
Appui à l'autorité administrative - T	900000	3,06%	751000	1,25%	2195491	2,63%
Entretien du patrimoine communal - C	1610000	5,47%	1931950	3,21%	1933300	2,32%
Subventions aux tiers - S	763418	2,59%	200000	0,33%	11070600	13,26%
Participation au fonctionnement d'autres structures - A		0%	0	0%		0,12%
Total	29454060	100,00%	60172800	100,00%	83377531	100,00%

Commentaire :

Les dépenses pour l'équipe municipale, l'entretien du patrimoine communal, les subventions aux tiers évoluent en dent de scie. Tandis que nous observons une évolution croissante des dépenses liées au personnel, les dépenses de fonctionnement courant, l'appui à l'autorité administrative. En outre la totalité des dépenses au cours des 3 années évolue de manière remarquable, partant de 29 454 060 en 2013, 60 172 800 en 2014 et culmine avec 83 377 531 en 2015.

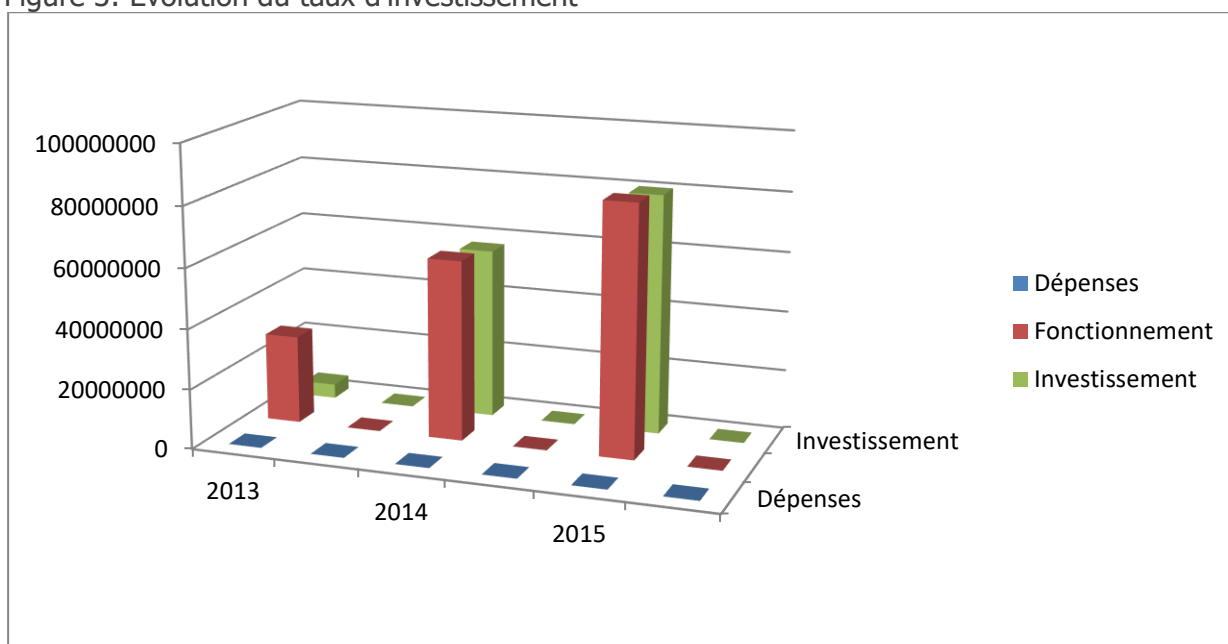
4.2.2.2. Taux d'investissement

L'évolution du taux d'investissement se présente ainsi :

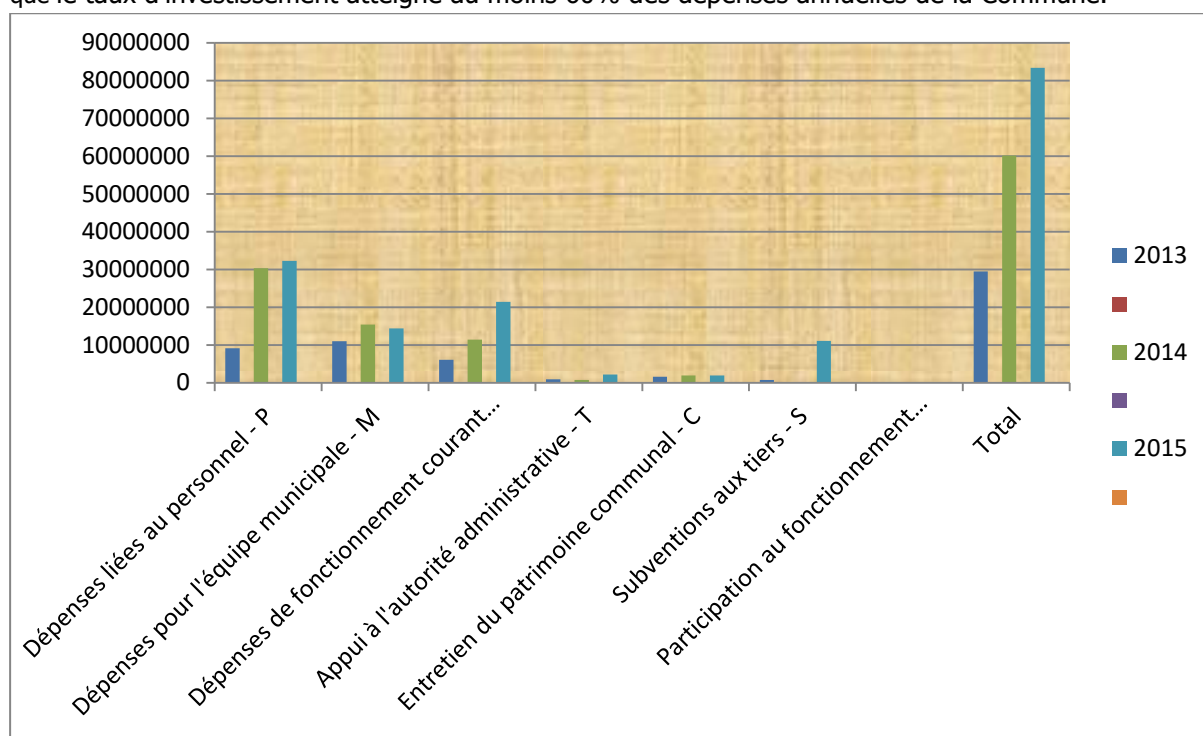
Tableau 18: Evolution du taux d'investissement

	2013		2014		2015	
Dépenses	Réalisé	%	Réalisé	%	Réalisé	% sur total
Fonctionnement	29 454 060	86,14%	60 172 800	51,39%	83 477 531	51,02%
Investissement	4 740 345	13,86%	56 912 096	48,61%	80 137 188	48,98%
Total	34 194 405	100,00%	117 084 896	100,00%	163 614 719	100,00%

Figure 3: Evolution du taux d'investissement



Commentaire : le taux d'investissement de la Commune fut dramatiquement bas au cours de l'année 2013. A peine 14% des dépenses totales. Il remonte en 2014, mais demeure en deçà du taux de fonctionnement avec 48,61%. Cette situation ne s'améliore guère en 2015. La situation optimale serait que le taux d'investissement atteigne au moins 60% des dépenses annuelles de la Commune.



4.2.2.3. Plan Communal de Développement

Un PCD (Plan Communal de Développement) de la Commune de NKOLMETET a été élaboré en 2011 avec l'appui du PNDP. Le processus d'élaboration de ce PCD a nécessité la mise sur pieds d'un Diagnostic Institutionnel Communal dont nous faisons le rappel pour analyse.

4.2.2.4. Mécanisme de collecte des ressources financières propres

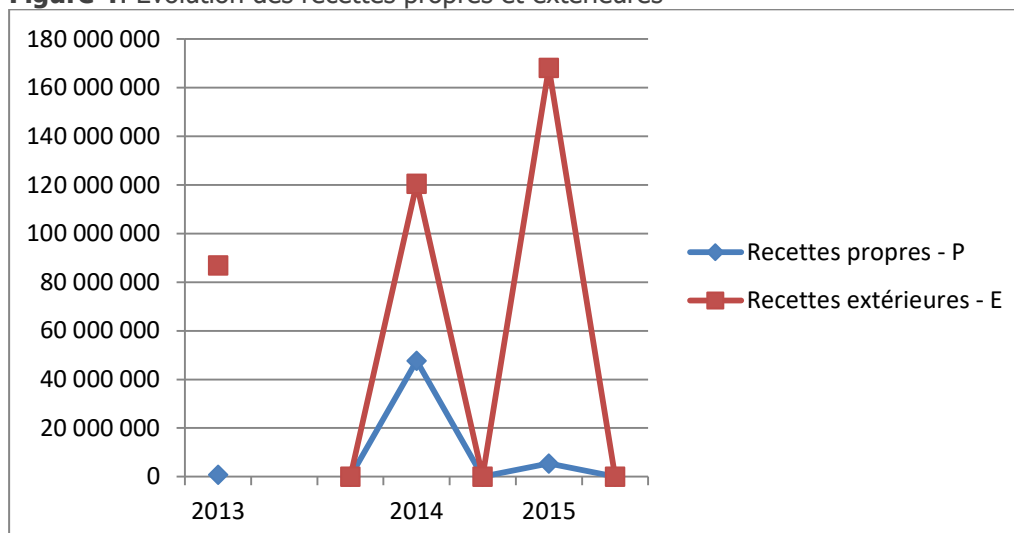
4.2.2.5. Etat des recettes

Nous observerons uniquement l'évolution des recettes réalisées au terme des différents exercices.

Tableau 19 : Evolution des recettes propres et extérieures 2013, 2014, 2015

	2013		2014		2015	
Recettes propres - P	778 370	0,89%	47 677 548	28,34%	5401661	3,11%
Recettes extérieures - E	86 871 400	99,11%	120 528 944	71,66%	168121983	96,89%
Total	87 649 770	100%	168 206 492	100 %	173 523 644	100 %

Figure 4: Evolution des recettes propres et extérieures



Commentaire : En 2013, les recettes propres représentaient à peine 1% des recettes totales. Elles ont augmenté en 2014 pour atteindre 28,34%. Malheureusement, elles rechutent en 2015 à 3,11%. Ce qui signifie que les ressources propres ne sont pas suffisamment collectées. Certaines taxes sont difficilement, ou presque jamais collectées à l’instar de : *Taxe sur le bétail, taxe sur les armes à feu, la redevance forestière, la taxe foncière, l’inspection sanitaire*. D’autres taxes sont également difficiles à collectées, pourtant elles constituent de réelles opportunités de recettes pour la Commune, au vu de l’aide dont les populations bénéficient et de l’incivisme observé chez ces dernières. Nous pouvons citer entre autres : *le produit de l’éclairage public, l’enlèvement des ordures ménagères, le droit de fourrière, le droit d’occupation temporaire de la voie publique, le produit des amendes de simple police reçu et la location des meubles, salles de fête ... etc.*

Avec le processus de décentralisation arrivant à grands pas, il serait optimal que la Commune augmente et stabilise ses recettes propres au moins à 60

4.2.3.1. Forces et faiblesses de l’institution communale

Tableau 19 : Forces et faiblesses de l’institution communale

Domaine		CONTRAINTES/ OBSTACLES	Forces	Faiblesses	OPPORTUNITES/ POTENTIALITES
Gestion des ressources humaines	Personnel communal	<ul style="list-style-type: none"> Personnel peu formé Absence de cahier de charge aux agents Constance des arriérés de salaires 	<ul style="list-style-type: none"> Conseil municipal représentatif des différentes couches socio professionnelle et ethnique ; Paiement régulier des salaires ; Utilisation judicieuse du personnel communal disponible Bon traitement des dossiers du personnel 	<ul style="list-style-type: none"> Indisponibilité des membres de l’exécutif ; Mauvaise répartition formelle des tâches au sein de l’exécutif et au personnel ; Absence d’un organigramme formel ; Absence d’un code éthique Déficit de Communication avec les populations ; 	Existence du livre vert (ancien et nouvelle version)

			<ul style="list-style-type: none"> Niveau intellectuel de l'exécutif suffisamment bon 	<ul style="list-style-type: none"> Insuffisance du personnel formé. 	
--	--	--	--	--	--

Domaine	Contraintes/obstacles	Forces	Faiblesses	Opportunités/potentialités
Gestion des ressources financières	<ul style="list-style-type: none"> Dépendance accrue de la commune aux ressources extérieures (BIP, CAC) Incivisme local du contribuable local 	<ul style="list-style-type: none"> Méthode de recherche de financement efficace Augmentation constante du budget de la Commune 	<ul style="list-style-type: none"> Absence du fichier des contribuables actualisés ; Absence de transparence dans les recettes ; Faible niveau des ressources financières propres. 	<ul style="list-style-type: none"> Sources de recettes diversifiées

Domaine	Contraintes/obstacles	Forces	Faiblesses	Opportunités/potentialités
Gestion du patrimoine communal	<ul style="list-style-type: none"> Insuffisance du matériel roulant Absence de titre foncier au nom de la Commune 	<ul style="list-style-type: none"> Patrimoine immobilier déjà considérable ; Matériel roulant toujours fonctionnel Lotissement en cours de viabilisation 	<ul style="list-style-type: none"> Absence d'un fichier d'inventaire du patrimoine 	<ul style="list-style-type: none"> Marché communal construit

Domaine	Contraintes/obstacles	Forces	Faiblesses	Opportunités/potentialités
Gestion des relations	<ul style="list-style-type: none"> Faible connaissance des TIC Faible capacité de diplomatie locale dans la recherche des partenaires Faible accès à l'information Absence de site Web de la commune 	<ul style="list-style-type: none"> Bonnes relations avec la tutelle et les autorités traditionnelles Bonnes relations avec les acteurs externes de la Commune (SDE, Tutelle, autorités traditionnelles). 	<ul style="list-style-type: none"> Absence d'un cadre de concertation avec les élites et autres partenaires au développement 	<ul style="list-style-type: none"> Grande diversité des partenaires PNDP, FEICOM,

Au regard de ces tableaux, il ressort que l'institution communale présente certes des forces et des opportunités dans la gestion des ressources humaines, des ressources financières, de la gestion du patrimoine, et dans la gestion des relations, mais davantage de faiblesses et de contraintes. Ces dernières seront intégrées dans la planification comme activités à travers le cadre logique de l'institution communale une fois positivées

4.2.3.2. Axes de renforcement

Tableau 20 : Axes de renforcement

DOMAINE	OBJECTIFS	ACTIONS A ENVISAGER	ACTIVITES	RESPONSABLES	RESULTATS
Ressources humaines	Améliorer la compétitivité de la Commune en termes de ressources humaines	<ul style="list-style-type: none"> Recrutement du personnel qualifié Renforcement des capacités du personnel communal dans la gestion communale et dans la décentralisation et en informatique, etc. Elaboration du cahier de charges pour le personnel Organisation et formalisation des réunions du personnel Renforcement des capacités des conseillers communaux en matière communale Responsabilisation effective des Adjoints au Maire 	<ul style="list-style-type: none"> Recrutement d'un consultant pour l'appui à l'organisation et l'administration des services communaux Organisation des séminaires de formation du personnel dans les domaines techniques selon leur poste, la gestion communale et en informatique avec pour module de formation world et Excel, sur le processus de décentralisation, formation du personnel du service d'hygiène sur les normes environnementales, Elaboration d'un plan de formation du personnel Organisation d'un cadre de concertation entre exécutif pour la responsabilisation des adjoints Organisation de séminaire de formation des conseillers municipaux sur le processus de décentralisation et leur rôle dans le fonctionnement et la gestion de la commune et Mise sur pied d'un mécanisme de communication auprès des populations qu'ils représentent 	Exécutif communal, SG, prestataire de services	<ul style="list-style-type: none"> Personnel qualifié Plan de formation élaboré Personnel régulièrement formé dans les domaines techniques Matériel et fournitures de bureau effectifs Tenue régulière des réunions du personnel pour une évaluation permanente des services et leur amélioration Répartition effective des tâches entre les membres de l'exécutif Meilleure connaissance des conseillers municipaux de leur rôle et contribution efficace de ces derniers dans la gestion de la Commune et à l'atteinte de ses objectifs Répartition des tâches entre les membres de l'exécutif municipal effective

Au regard de ces tableaux, il ressort que l'institution communale présente certes des forces et des opportunités dans la gestion des ressources humaines, des ressources financières, de la gestion du patrimoine, et dans la gestion des relation, mais davantage de faiblesses et de contraintes. Ces dernières seront intégrées dans la planification comme activités à travers le cadre logique de l'institution communale une fois positivées.

DOMAINE	OBJECTIFS	ACTIONS A ENVISAGER	ACTIVITES	RESPONSABLES	RESULTATS
Ressources financières	Assurer une meilleure mobilisation et gestion des ressources financières de la commune	<ul style="list-style-type: none"> • Organisation de la recette municipale • Elaboration du fichier des contribuables à partir du fichier cadastral • Identification des nouvelles ressources propres au sein de la Commune • Amélioration des mécanismes de collecte des recettes propres de la commune • Développer un portefeuille important des partenaires financiers • Respect des délais de production et de validation des documents comptables (budget, comptes administratifs et de gestion • Tenue journalière des documents comptables • Informatisation du système comptable de la Commune 	<ul style="list-style-type: none"> • Mettre en place les trois bureaux de la recette municipale • Recrutement du personnel à la recette municipale (05) • Identification de tous les contribuables et leur recensement • Elaboration du fichier des contribuables à partir du fichier cadastral NB : ceci peut se faire par une assistance technique dans la mobilisation des finances locales • Création du bureau d'assiette fiscale • Organisation d'un cadre de concertation avec l'autorité administrative, les chefs traditionnels et les contribuables • Organisation des rencontres trimestrielles avec les contribuables ; • Accentuer la collecte des ressources propres • Plaidoyer au PNDP pour la fourniture du logiciel SIMBA • Formation des acteurs du circuit financier à l'utilisation du Progiciel SIMBA 	<p>Exécutif communal, RM, prestataire de services</p> <p>SG</p>	<ul style="list-style-type: none"> • La recette est organisée en recouvrement, comptabilité-caisse, dépenses • Le personnel est recruté • Le fichier cadastral est élaboré • Fichier des contribuables élaboré sur la base du fichier cadastral et disponible à la Mairie • Bureau d'assiette fiscale existe à la Mairie • Les ressources propres de la Commune ont significativement augmenté • Production et validation des documents comptables (budgets et comptes administratifs et de gestion) dans les délais • Progiciel SIMBA disponible et fonctionnel à la Commune • Tous acteurs intervenants dans le circuit financier sont formés à l'utilisation du Progiciel SIMBA

DOMAINE	OBJECTIFS	ACTIONS A ENVISAGER	ACTIVITES	RESPONSABLES	RESULTATS
Gestion du patrimoine	Améliorer la gestion du patrimoine communal	<ul style="list-style-type: none"> • Procéder à une évaluation du patrimoine communal • Mise sur pied d'un service ou comité pour l'entretien • Production du compte matières • Réfection du patrimoine défectueux • Renforcement du parc automobile 	<ul style="list-style-type: none"> • Recrutement d'un consultant pour l'assistance technique dans l'évaluation du patrimoine • Recrutement d'un agent technique qualifié pour l'entretien du patrimoine • Recrutement d'un comptable matière ou formation d'un agent à ce titre • Réparation de la moto AG • Réparation des 02 ordinateurs en panne • Réfection ou construction de l'hôtel de ville • Réfection du logement du SG • Réparation de la benne si possible • Achat d'un véhicule pour la Commune • Construction d'une cité municipale • Construction d'un hôtel touristique municipal 	<p>Exécutif communal</p> <p>SG</p> <p>Prestataire de services</p>	<ul style="list-style-type: none"> • Le patrimoine communal est évalué • Un état du patrimoine mis à jour est disponible à la Mairie • Le compte matière est désormais disponible • Le comptable matière est recruté • Les deux tronçonneuses sont réparées et sont fonctionnelles • La moto est réparée et est fonctionnelle • L'hôtel de ville est réfectionné ou un autre est construit • Le logement du SG est réfectionné • La cité municipale est construite • l'hôtel touristique municipal est construit

DOMAINE	OBJECTIFS	ACTIONS A ENVISAGER	ACTIVITES	RESPONSABLES	RESULTATS
Gestion des relations	Développer un partenariat actif et efficace au sein de la Commune	<ul style="list-style-type: none"> Développement d'un portefeuille important de partenaires au développement pour la réalisation des projets Développement de la coopération décentralisée avec les communes étrangères Amélioration de la qualité des relations avec les sectoriels 	<ul style="list-style-type: none"> Instauration d'un système de communication régulière avec les acteurs externes à la Commune Lobbying auprès des CFC pour la mise en œuvre du PCD Lobbying auprès de ADENGA pour la mise en œuvre du PCD Recherche de partenariat Jumelage avec des communes étrangères pour des actions de coopération Instauration d'un cadre de concertation trimestriel avec les sectoriels 	Toutes les parties prenantes de la commune (Exécutif, Conseillers municipaux, personnel, etc.)	<ul style="list-style-type: none"> Implication effective et efficace de ces acteurs dans le fonctionnement de la commune et la mise en œuvre des projets de développement Partenariat effectif avec les communes étrangères Partenariat effectif avec les CFC Partenariat effectif avec ADENGA Cadre de concertation trimestriel avec les sectoriels effectifs.

NB : Dans le souci de renforcement de la gestion de ses ressources humaines, la commune de NKOLMETET a recruté un cadre communal chargé des communautés (CCC), dans le cadre de la mise en œuvre de son plan communal de développement. Celui-ci a pour mission d'accompagner les comités concertation installés dans chaque village et les comités de quartiers installés dans les quartiers de la ville de dans la mise en œuvre des solutions endogènes.

4.3. PRINCIPAUX SERVICES DE L'ESPACE COMMUNAL

4.3.1. Infrastructures hydrauliques

La ville de NKOLMETET n'est pas connectée au réseau CAMWATER. Le système d'adduction dont elle a bénéficié a été mis sur pied par la SCANWATER dans les villages de NKOLYA II, OBOUT, METET CENTRE, et dans l'espace urbain. Actuellement ces adductions d'eau ne sont plus fonctionnelles depuis une dizaine d'années.

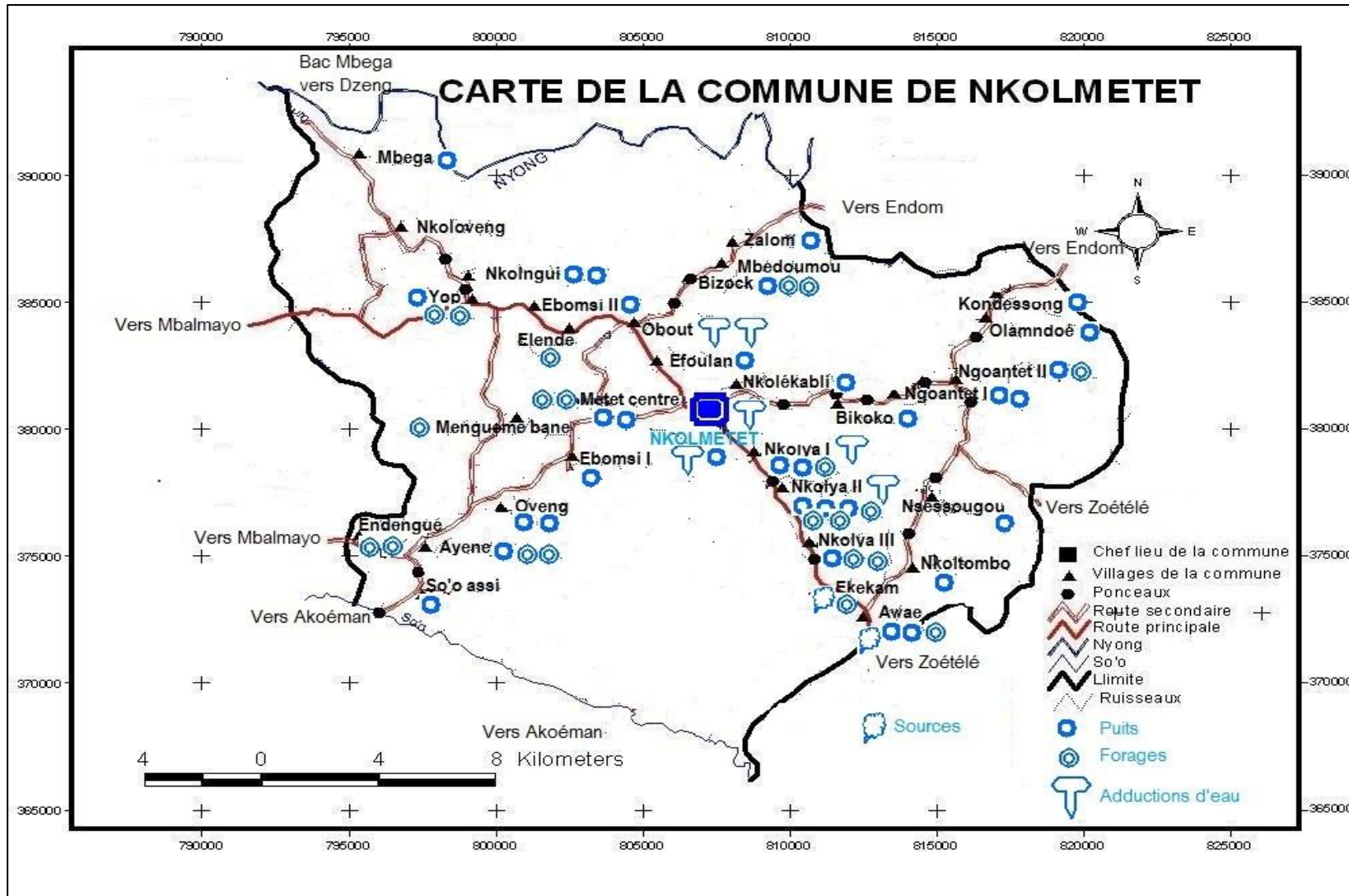
A cet effet, Les populations s'approvisionnent auprès des 53 points d'eau dont 18 forages et 35 puits. Points d'eau parmi lesquels 04 ne sont pas fonctionnels. Malgré la présence de ces points d'eau, le problème de l'accès à l'eau potable dans la commune n'est pas réglé dans son ensemble parce que plusieurs villages sont encore dépourvus de points d'eau potable.

En ce qui concerne les puits ouverts, on en compte environ une vingtaine puits avec une qualité et une quantité d'eau approximativement satisfaisante. Cette eau est souvent sollicitée pour la boisson, la lessive, la cuisson et dans une moindre mesure à la consommation. En saison sèche (la grande), certains de ces puits tarissent entraînant la consommation de l'eau souillée des rivières. La consommation de ces eaux souillées est la cause de nombreuses maladies hydriques telles que : la Dysenterie amibienne, la Typhoïde, le Choléra et les parasitoses. La plupart de ces points d'eau est. Le tableau ci-dessous fait état de la situation de référence du secteur hydraulique.

Tableau21 : récapitulatif de l'Etat de fonctionnement des points d'eau selon leur nature dans la commune

TYPE D'OUVRAGE	ETAT DE FONCTIONNEMENT			TOTAL
	BON	ENDOMMAGÉ	A RÉHABILITER	
Forages	16	02	02	18
Puits	33	02	02	35
Sources	0	0	0	0
Total	49	04	04	53

CARTE 3 : INFRASTRUCTURES HYDRAULIQUES DE LA COMMUNE



4.3.2. Synthèse sur la situation scolaire

L'accès à l'éducation en milieu urbain est favorisé par l'existence de quatre (04) écoles primaires francophones à cycle complet dont deux écoles publiques laïques, et 02 écoles privées confessionnelles. En ce qui concerne les écoles maternelles, on en dénombre 02 dont 01 publique et 01 confessionnelle. Pour ce qui est de l'enseignement secondaire, il existe un lycée général à cycle complet et un collège privé laïque. S'agissant de l'enseignement technique, la commune dispose de 01 CETIC comptant quatre filières industrielles et une section commerciale. La formation professionnelle est représentée par la SAR/SM qui compte quatre filières.

L'éducation en milieu rural est assurée par 24 écoles primaires et 03 collèges dont 02 CES et 01 collège privé confessionnel. Les écoles disposent de 55 salles de classes en dur et en bon état, 17 salles de classe en mauvais état ou en matériaux précaires. Le nombre total d'élèves est de 2060 pour 52 fonctionnaires et 25 enseignants non formés, le nombre de tables bancs est de 943 correspondant à 1886 places assises. Quant aux CES, le nombre de salles de classes en dur et en bon état est de 5, le nombre total d'élèves est de 79 pour 10 enseignants, le nombre de tables bancs est de 23, correspondant à 46 places assises.

Malgré la présence de ces structures d'encadrement scolaire et préscolaires, il n'en demeure pas moins vrai que ce secteur présente dans l'ensemble de nombreux problèmes. Il s'agit entre autres de : l'insuffisance du personnel enseignant, l'insuffisance d'équipements scolaires (tables bancs, tableaux, matériel didactique, bureaux pour enseignants), Insuffisance du paquet minimum, la manque de latrines, de points d'eau potable, de clôture d'aires de jeux aménagées, de logement. Outre cela, faut ajouter la vétusté des bâtiments (toitures arrachées et murs fissurés et ou écroulés).

La conséquence de cet état de chose est que le taux de scolarisation reste faible, bien que le nombre d'enfants en âge scolaire soit important dans plusieurs villages. Ce taux faible de scolarisation pourrait se justifier par l'absence totale d'école dans certains villages, mais aussi par l'éloignement de l'école et l'absence des enseignants dans certaines écoles.

Tableau22 : Répartition des écoles dans la commune

TYPE D'ÉCOLES	URBAIN	RURAL	TOTAL
Écoles Maternelles	02	11	13
Écoles primaires	04	22	26
CES/COLLEGE	01	04	5
CETIC	01	0	01
Lycée général	01	0	01
Lycée technique	0	0	0
total	09	37	46

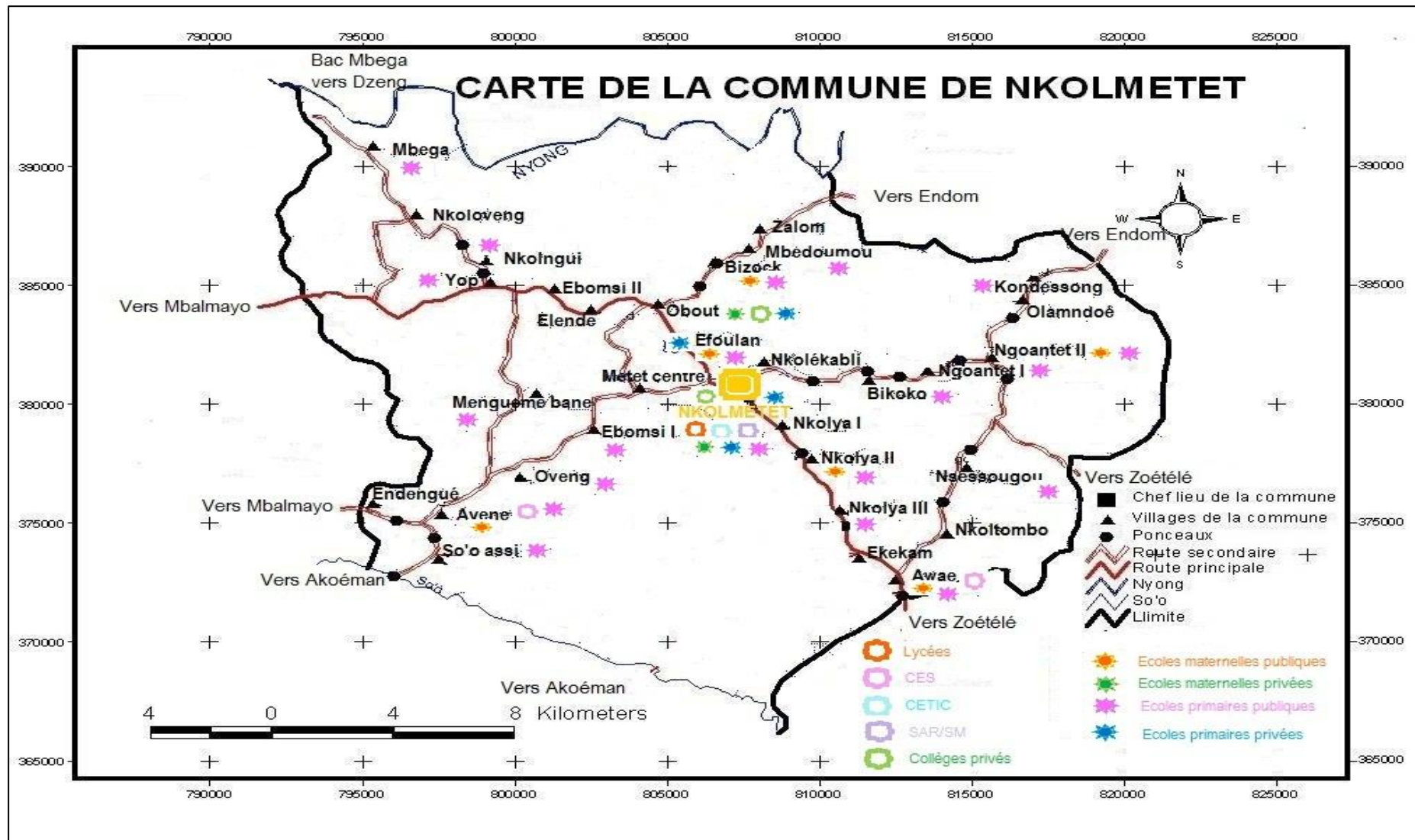
Tableau26 : Type de matériaux des bâtiments scolaire

Village	Nombre et équipement des salles de classe				
	Fonctionnaire	banco/seko/potopot o	planche	semi-dur	dur
AWAE	1	0	0	0	6
AYENE	1	0	0	0	3
BIKOKO	0	0	0	2	4
BIZOCK	1	0	0	0	6
EBOMSI II	0	0	0	2	2
EFOULAN METET	2	0	0	6	1
KONDESSONG	0	0	0	2	3
MBEDOU MOU	0	0	0	0	2
MBEGA	0	0	1	2	0
MENGUEME BANE	0	0	0	1	6
METET CENTRE	0	0	0	2	5
EP NGOANTET I	1	0	0	1	4

NGOANTET II	1	0	0	0	5
NKOLMETET	1	0	0	0	4
NKOLNGUI	0	0	6	0	0
NKOLYA I	0	0	0	0	4
NKOLYA II	1	0	0	1	6
NSESSOUGOU	1		0	0	2
OVENG	2	0	0	3	3
SOASSI	0	0	3	0	0
YOP	0	0	0	2	5
EFOULAN	0	0	0	0	3
NKOLMETET	0	0	0	2	6
NKOLMETET	0	0	0	0	8
OBOUT	0	0	0	2	1
OVENG	0	1	0	1	2
EM AWAE	0	0	0	0	16
AYENE	0	0	0	0	5
BIZOCK	0	0	0	0	0
EFOULAN-METET	0	0	0	0	2
NGOANTET II	1				
NKOLYA II	1	1	0	0	5
NSESSOUGOU	1	0	0	0	0
YOP	1	0	0	2	0
AWAE	1	0	1	0	6
AYENE	1	0	1	0	3
EFOULAN	0	0	0	2	4
NKOLMETET	1	0	0	0	6
TOTAL	19	02	12	31	138

Source : DIC, DEUC, DPNV 2017.

Carte 4 : INFRASTRUCTURES SCOLAIRES DE LA COMMUNE



4.3.3 : synthèse sur la santé

La couverture sanitaire est assurée dans la commune par 07 formations sanitaires à savoir : un hôpital confessionnel à METET, 05 centres de santé intégrés, et 01 CMA à OBOUT. Les formations sanitaires installées en ville sont quand-même pourvus chacune d'une pharmacie, des chambres d'hospitalisation, d'un laboratoire, et d'une maternité. Le taux moyen de fréquentation des centres de santé est de 30% dont 15% pour l'Hôpital confessionnel et 45% pour le CSI.

L'insuffisance du personnel médical, l'absence du matériel de première nécessité, l'absence d'énergie électrique, le manque de points d'eau potable, la faible fourniture en médicament dans les pharmacies, l'insuffisance du personnel qualifié, la non fourniture du plateau technique, l'insuffisance des latrines et le délabrement avancé de certains équipements notamment les lits de malade, le matériel d'accouchement et l'incinérateur, et le mode de traitement des déchets sont autant de difficultés qui contribuent à l'accès difficile aux soins de santé dans la commune. Les conséquences sont ainsi nombreuses. On note à cet effet le faible taux de fréquentation de ces centres de santé, le recours à l'automédication avec ses risques, la récurrence de certaines maladies à l'instar du paludisme, des parasitoses, de la typhoïde, du rhumatisme et des IST. Le taux de couverture vaccinale autrefois faible, a grandement augmenté grâce aux programmes de vaccination initiés par l'HD réduisant ainsi le taux élevé de mortalité infantile.

En ce qui concerne les questions liées au VIH/SIDA le dépistage se fait à la demande ou sur autorisation du patient. Les préservatifs sont disponibles, mais la population ne les sollicite pas beaucoup.

Tableau 28 : Situation des équipements sanitaires dans la commune

FORMATION SANITAIRE	LIT	LABO	MATERNITÉ	PHARMACIE	RÉFRIGÉRATEUR
AWAE	4	1	0	0	1
MENGUEME BANE	22	0	0	0	1
OBOUT	7	1	0	1	1
NGOANTET II	15	0	0	1	1
EDENGUE	2	1	0	1	1
NKOLYA I	20	1	0	1	1
NKOLYA	10	1	0	1	1
TOTAL	80	05	5	5	7

Tableau 29 : Situation de l'aménagement des formations sanitaires

FORMATION SANITAIRE	EXISTENCE DE POINTS D'EAU	DISPOSE DE LATRINES	EXISTENCE D'UNE CLÔTURE	EXISTENCE D'UN DISPOSITIF DE TRAITEMENT DES DÉCHETS	EXISTENCE D'UN LOGEMENT D'ASTREINTE	REBOISEMENT EFFECTUÉ DANS LE SITE
AWAE	0	0	0	0	0	0
MENGUEME BANE	1	1	0	0	0	0
OBOU	0	0	0	0	0	0
NGOANTET II	1	1	0	0	0	0
EDENGUE	1	1	0	0	1	0
NKOLYA I	0	1	1	0	1	0
NKOLYA	1	1	1	0	1	0
TOTAL	4	5	2	0	3	0

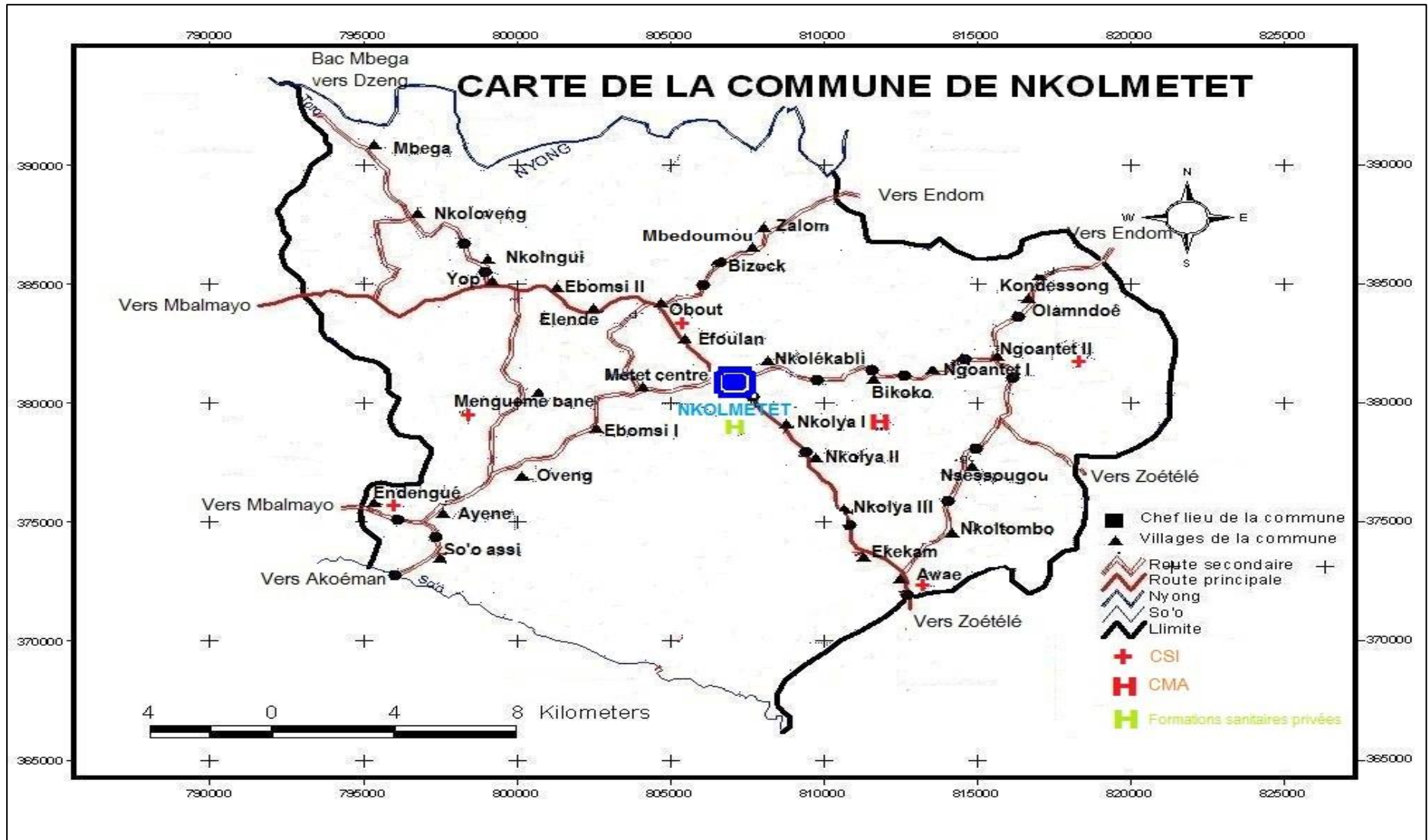
Source : DIC, DEUC DPNV 2017

Tableau 30 : Etat des bâtiments des formations sanitaires de la commune

FORMATION SANITAIRE	NOMBRE TOTAL DE BÂTIMENTS	NOMBRE DE BÂTIMENTS		
		BON	PASSABLE	MAUVAIS
AWAE	2	2	0	0
MENGUEME BANE	2	1	1	0
OBOU	3	3	0	0
NGOANTET II	2	2	0	0
EDENGUE	1	1	0	0
NKOLYA I	2	1	1	0
NKOLYA	3	2	1	0
TOTAL	15	12	3	0

Source : DIC, DEUC DPNV 2017.

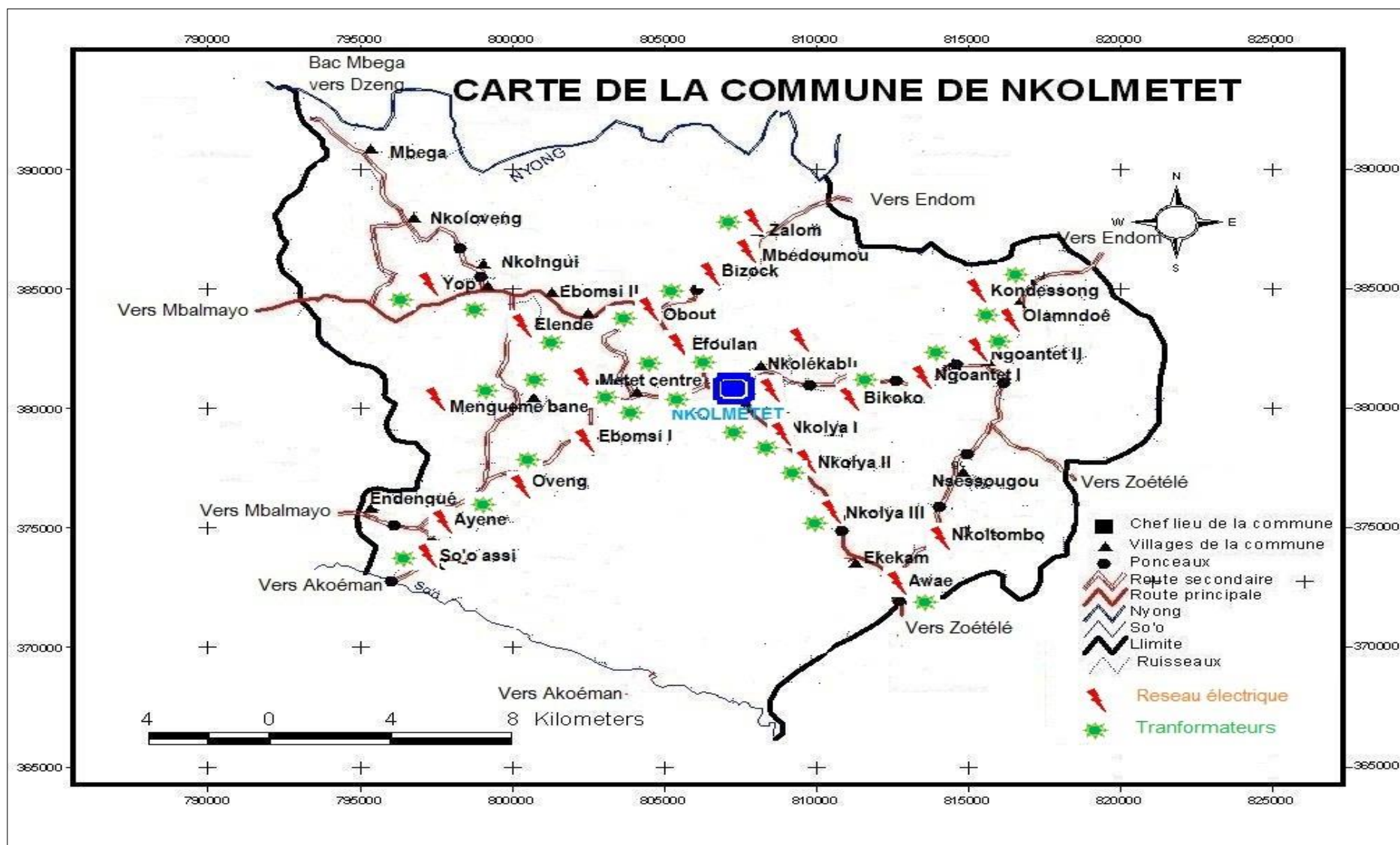
CARTES : INFRASTRUCTURES SANITAIRES DE LA COMMUNE



3.3.4 : synthèse sur l'électrification

L'accès à l'énergie électrique dans la commune reste problématique. Même si 75 % des villages sont connectés au réseau ENEO , ce dernier présente des carences et des insuffisances dans la mesure où certaines infrastructures sont vandalisées ou alors faiblement entretenues ; d'où la faible tension constamment observées dans certaines localités .Pour pallier à ce manquement, plusieurs particuliers se sont rués vers l'achat des groupes électrogènes qui sont exploitées à titre particulier même si cela doit leur coûter une fortune pour des populations dont les revenus sont déjà maigres. On dénombre dans ce cas environ 25 groupes électrogènes. Cette sous-électrification de la Commune est un frein au développement de l'activité économique notamment à l'émergence des entreprises de transformation des produits agricoles et du fonctionnement de certains services.

Carte 6 : INFRASTRUCTURES ELECTRIQUES



4.6.6. Synthèse sur les établissements marchands

Tableau 19 : Infrastructures marchandes de la commune

TYPE D'INFRASTRUCTURES	URBAIN	RURAL
Centre commercial	01	02
Gare routière	01	0
Parc à bétail	0	0
Abattoir	0	0
Autres	0	0
TOTAL	02	02

4.6.7. Synthèse sur les infrastructures routières

Le réseau routier de La Commune de Nkolmetet se caractérise par 03 types de routes : les routes communales, la route nationale notamment N°03 et les routes secondaires. Les premières s'évaluent à environ 35 km environ. La route Nationale N° 03 quant à elle traverse la commune sur une distance de 10 km (entrée Yop A Awae). La circulation est rendue possible à l'intérieur de la ville par des routes secondaires et de nombreuses En ce qui concerne la praticabilité de ces routes, elles sont passables en saison sèche malgré la poussière, mais difficile en saison des pluies du fait de la boue et des multiples bourbiers et mares d'eau.

4.6.8. Transport

La commune ne dispose ni de gare routière, ni d'agence de voyage .au à cet effet, les principaux moyens de transport sont la moto tant dans les villages que dans la ville, et le taxi brousse (moins présent). Mais vu le mauvais état des routes, le coût les moyens de transport se font de plus en plus rares et leur reste relativement élevé. D'où la difficulté de déplacement des personnes et des biens qui est souvent la cause principale du dépérissement des produits agricoles

4.6.9. Sports et éducation physique

Ce secteur d'activité n'est pas suffisamment développé pour des raisons d'absence d'infrastructures, on n'y observe pas une politique de promotion de ce secteur ainsi, nous avons un stade municipal insuffisamment aménagée au centre

4.6.10. Communication Postes et Télécommunication

En matière de postes et télécommunication, la commune de Nkolmetet est desservie par les trois réseaux de téléphonie mobile que sont CAMTEL, MTN et ORANGE, NEXTEL. Ces trois réseaux sont marqués par d'importantes zones d'ombre malgré la présence d'un pilonne et du passage de la fibre optique dans la Commune.

4.6.11. Potentiel économique

La commune de Nkolmetet a un potentiel économique énorme. Ce potentiel repose sur :

- Les matières premières agricoles (Cacao, palmier à huile, ...) ;
- La forêt communale est essentiellement riche en produits forestier ligneux notamment le bois qui est exploité par des sociétés d'exploitation forestière.
- Les vastes étendus de très constituent un atout pour le développement de la pratique agricole. L'industrie n'y est pas développée mais avec N°3 qui désert la commune, les secteurs

secondaires va certainement prendre de l'ampleur avec la venue de potentiels nouveaux investisseurs.

4.6.12. Potentiel touristique

Le potentiel touristique de Nkolmetet n'est pas suffisamment mis en valeur. Cela s'explique par le fait de l'absence de prospection des potentiels sites touristiques, de l'absence d'une carte touristique, du manque d'infrastructures d'accueil. La construction d'une auberge et d'un restaurant municipal, la création des espaces verts, l'organisation des foires gastronomiques, la création des villages touristiques constitueront des axes stratégiques sur lesquels doit s'appuyer la commune pour le développement de ce secteur.

4.3. PRINCIPALES POTENTIALITES (RESSOURCES) DE LA COMMUNE

Tableau 31: Matrice diagnostic des ressources naturelles

Ressources naturelles	Localisation	Potentiel	Accès contrôle	Utilisation	Tendance	Problèmes/contraintes	Actions à entreprendre
Forêts	Dans les bas-fonds de chaque village	Riche en faune, flore, essence, pharmacopée traditionnelle et Produits forestiers non ligneux	Etat, population, conseillers municipaux, Commune.	MINFOF, MINEPDED, population chercheurs, GIC et associations	Dégradation de la faune, de la flore.	Abus des éco gardes sur les populations, braconnage Enclavement, manque de matériel adéquat d'exploitation, faible expansion de la menuiserie	Sensibilisation sur les dangers de l'agriculture itinérante sur brulis, le braconnage, les feux de brousse, la coupe abusive du bois, promotion du reboisement
Rochers	Dans la forêt, les bas-fonds, les lits des cours d'eau	Important	Etat, Commune	Exploitation minime en carrière, gravillonnage du plateau administratif	Inexploitation	Manque de matériel adéquat, enclavement, faible demande	Etude de faisabilité pour leur exploitation dans la conduite des chantiers de travaux publics actuels et futurs
Sable	Dans la quasi-totalité des rivières et cours d'eau	Assez important	Population, Commune	Population, entreprise de BTP	Faible exploitation non réglementation de l'exploitation	Marécage, absence de route, relief accidenté	Institution d'une réglementation communale et aménagement des voies d'accès vers les carrières
chutes d'eau	Sengbe	Débit important. Pente très importante	Etat, chef et population	Non exploitation	Zone peuplée par les poissons	Enclavement, monopole accordé à la société en charge de l'électricité	Etudes de faisabilité d'une exploitation en vue
Marécage	Dans tous les villages de NKOLMETET	Vaste et presque autour des principales rivières	Etat	Faible exploitation pour les cultures maraîchères	Forte présence des plantes médicinales, reptiles, PFNL	Enclavement Faible exploitation	Formation des populations aux cultures maraîchères et facilitation accès
Cours d'eau	Dans tous les villages de NKOLMETET	Poisson, bambous, rapides, sable, animaux aquatiques	Aucun contrôle	Pêche, extraction du sable, boisson	Forte activité de pêche	Menace de la disparition des poissons, baisse de débit des cours d'eaux en saison sèche	Sensibiliser sur la nécessité d'une pêche durable et responsable
Latérites	Dans tous les villages de NKOLMETET	Plusieurs milliers de camions	Population, Commune	Population, entreprise de BTP et entretien routiers	Faible exploitation. non réglementation de l'exploitation	Accès difficiles, relief accidenté	Institution d'une réglementation communale et aménagement des voies d'accès vers les carrières

Source : DPNV 2017, PCD 2011

4.4. SYNTHÈSE DES DONNÉES SUR LA PETITE ENFANCE

Selon la Convention relative aux Droits de l'Enfant de la Charte Africaine des Droits et du Bien-être de l'Enfant, l'enfant est l'être humain âgé de 0 à 18 ans. Pour l'UNICEF, c'est la catégorie sociale âgée de 0 à 14 ans, et c'est cette dernière conception qui va nous intéresser dans le cadre de cette section. Sur la base du diagnostic participatif, les questions liées à la petite enfance se sont focalisées sur la tranche d'âge de 0 à 14 pour les aspects liés à l'établissement des actes de naissances, de l'eau, de l'hygiène et de l'assainissement, du paludisme, et de la nutrition. Les tranches d'âge de 0 à 4 ans se sont intéressées sur l'éducation préscolaire, et enfin les tranches d'âges allant de 6 à 14 ans se sont intéressé l'éducation scolaire. De toutes ces rubriques, il apparaît que la question de l'obtention des actes de naissances reste problématique dans la mesure où environ 60% des enfants de 0 à 14 ans n'ont pas d'actes de naissances. Le tableau ci-dessous nous fait globalement l'économie de cette question.

Tableau32 : synthèse des données sur la petite enfance

TRANCHE D'AGE	BESOIN	DIAGNOSTIC (ETAT DES LIEUX)			Acteurs en place	ANALYSE Justification des écarts	Objectifs généraux	PLANIFICATION	
		Nbre enfants total	Nbre enfants couverts	Ecart				Principales activités à mener	Responsables Partenaires d'exécution
0-11 mois	Vaccination	320	293	27 (8,43%)	<ul style="list-style-type: none"> ➢ DASP de <u>NKOLMET ET</u> ➢ CSI ➢ Parents 	<ul style="list-style-type: none"> ➢ Irrégularité des campagnes de vaccination ➢ Eloignement de certains CSI ➢ Négligence de certains parents 	Assurer à la circonscription communale une meilleure couverture vaccinale et réduire la mortalité infantile	<ul style="list-style-type: none"> ➢ Organisation des campagnes de vaccination de proximité ➢ Sensibilisation des parents Négligents sur l'importance de la vaccination 	<ul style="list-style-type: none"> ➢ MINSANTE ➢ CSI
1an - 59mois	Vaccination	815	753	62 (7,60%)					
4-5ans	Education préscolaire	754	585	169 (22,41%)	<ul style="list-style-type: none"> ➢ Parents ➢ IAEB ➢ <u>NKOLMET ET</u> ➢ DAAS DE <u>NKOLMET ET</u> 	<ul style="list-style-type: none"> ➢ Insuffisance des écoles maternelles ➢ Eloignement des écoles maternelles existantes 	Améliorer l'offre de l'éducation préscolaire et scolaire au sein de l'espace communale	<ul style="list-style-type: none"> ➢ Sensibilisation des parents sur l'importance de l'éducation préscolaire ➢ Création et construction des écoles maternelles ELENDE, MBEGA, YOP, METET CENTRE, SOASSI, EBOMSI I, NKOLEKABLI, MENGUEME BANE, MBEDOUMOU II 	<ul style="list-style-type: none"> ➢ MINEDUB ➢ UNESCO ➢ UNICEF ➢ MINAS
6-14ans	Education scolaire	4618	4273	345 (7,47%)					
0-14ans	Actes de naissance	6027	3586	2441 (40,50%)	<ul style="list-style-type: none"> ➢ Centre d'état civil ; ➢ Mairie ➢ PARENTS ➢ IAEB ➢ <u>NKOLMET ET</u> 	<ul style="list-style-type: none"> ➢ Négligence de certains parents ; ➢ Eloignements des centres d'états civils ➢ Faible déclaration des naissances 	Etablir la citoyenneté des enfants et améliorer les conditions de leur scolarisation	Sensibilisation des parents sur la nécessité d'établir les actes de naissance aux enfants	<ul style="list-style-type: none"> ➢ MINATD ➢ Mairie ➢ Centres d'état civil
	Nutrition		5893	134 (2,22%)					

				<ul style="list-style-type: none"> ➢ CSI ➢ PARENTS 	<ul style="list-style-type: none"> ➢ Insuffisance des moyens financiers 	de quantité et de qualité suffisante	<ul style="list-style-type: none"> ➢ Formation des mamans sur la composition des bouillies pour les enfants et la variation de l'alimentation ➢ Améliorer l'activité agricole 	
	Protection contre le paludisme	5100	927 (15,38%)	<ul style="list-style-type: none"> ➢ DASP ➢ NKOLMET ➢ ET ➢ CSI ➢ PARENTS 	<ul style="list-style-type: none"> ➢ Négligence des parents à utiliser les MILDA ➢ Irrégularité des campagnes de distribution des MILDA 	Réduire la charge palustre parmi les enfants dans la commune	<ul style="list-style-type: none"> ➢ Organisation des campagnes régulières de distribution des MILDA ➢ sensibilisation des populations à l'utilisation des MILDA 	<ul style="list-style-type: none"> ➢ MINSANTE ➢ UNICEF ➢ UNESCO
	Protection contre le VIH/SIDA	/	/	<ul style="list-style-type: none"> ➢ DASP ➢ NKOLMET ➢ ET ➢ CSI ➢ PARENTS 	Absence de données statistiques	Assurer la protection des enfants contre le VIH/SIDA et la prise en charge globale ou partielle des OEV	<ul style="list-style-type: none"> ➢ organisation des campagnes de sensibilisation et de dépistage gratuit 	<ul style="list-style-type: none"> ➢ MINSANTE ➢ UNICEF ➢ UNESCO ➢ MINAS
	Eau, hygiène et assainissement	3316	2711 (44,98%)	<ul style="list-style-type: none"> ➢ Mairie ➢ PARENTS 	<ul style="list-style-type: none"> ➢ Insuffisance des points d'eau potable et des latrines dans les villages et les établissements scolaires ➢ Faible maîtrise des techniques de potabilisation d'eau 	Créer un environnement social salubre, avec des infrastructures d'approvisionnement en eau	<ul style="list-style-type: none"> ➢ Construction des points d'eau dans les villages et établissements scolaires ➢ Encadrement des populations sur les techniques de potabilisation d'eau ➢ Construction des latrines dans les établissements scolaires 	<ul style="list-style-type: none"> ➢ MINEE ➢ MAIRIE ➢ MINSANTE

4.5. SYNTHÈSE SUR LES POPULATIONS AUTOCHTONES ET COUCHES VULNÉRABLES

Bien que le diagnostic ait ressorti l'existence de Communautés spécifiques à l'instar des handicapés moteurs, les orphelins mineurs..., les documents de l'Institution Communale ne présentent pas clairement cette communauté comme une entité spécifique. Il importe de mener un recensement en vue de leur prise en compte dans les différents projets de développement.

4.6. SITUATION DES PERSONNES SOCIALEMENT VULNÉRABLES (PSV)

Dans la Commune de Nkolmetet, quelques actions ont été mises en œuvre par l'Exécutif Communal en faveur des Personnes Socialement Vulnérables (PSV).

Acteurs (Structures ou entités intervenant)	Domaine d'intervention (Formation, équipement, ...)	Cibles	Espace d'intervention (Commune, village X, ...)	Financement engagé
---	---	--------	---	--------------------

Commune	Dotations diverses (matériel roulant, Vêtements, ...)	Personnes handicapées, Femmes âgées	Toute la Commune	Budget communal
	Dotation alimentaire	Personnes du 3 ^e âge	Toute la Commune	

4.7. SITUATION DU PROFIL GENRE

Les principaux résultats atteints au 31 Juillet 2018 dans la mise en œuvre du projet sont présentés dans le tableau ci-après

Acteurs (Structures ou entités intervenant)	Domaine d'intervention (Formation, équipement, ...)	Cibles	Espace d'intervention (Commune, village X, ...)	Financement engagé
MINPROFF	Financement des projets	Femmes	Toute la Commune	Microprojets des femmes financés
	Appui à la production de culture de rente et d'exploitation par les femmes en individuels ou en coopérative sur leur terre	Femmes, Réseaux et Associations de femmes	Toute la Commune	
	Soutien aux femmes, Coopératives et Associations à l'acquisition de la propriété foncière	Femmes, Réseaux et Associations de femmes	Toute la Commune	
	Fourniture de matériel, appui technique agricole et d'élevage aux associations de femmes	Femmes, Réseaux et Associations de femmes	Toute la Commune	

4.8. SITUATION DES DONNEES SUR LE VIH/SIDA

Acteurs (Structures ou entités intervenant)	Domaine d'intervention (Formation, équipement, ...)	Cibles	Espace d'intervention (Commune, village X, ...)	Financement engagé

MINSANTE (CNLS/GTR-CE)	Sensibilisation, Formation, renforcement de capacités, Prévention, Prise en charge, Accompagnement	Jeunes, Hommes, Femmes, PSV, OEV	Toute la Commune	Budget d'Investissement Public (BIP)
ONUSIDA	Sensibilisation, Formation, renforcement de capacités, Prévention, Accompagnement	Jeunes, Hommes, Femmes, PSV, OEV	Toute la Commune	Budget PF

4.5. ÉCONOMIE LOCALE

Tableau 33 : Economie locale

secteur	potentialités/atouts,	activités génératrices de revenus,	difficultés	Actions à entreprendre	attente	Acteurs
agriculture	<ul style="list-style-type: none"> Vastes étendus de terre arables soit plus de 5000 ha Sols fertiles Variétés de cultures (vivrières, de rentes, maraichères) Climat de type équatorial Forte population active soit 90% Existence de 02 postes agricoles. 	<ul style="list-style-type: none"> extraction d'huile de palme 20%des revenus vente du cacao soit 25% des revenus vente des vivres soit 50% des revenus 	<ul style="list-style-type: none"> Difficultés d'écoulement (mauvais état des routes communautaires) Faible encadrement des agriculteurs par des chefs de postes 	<ul style="list-style-type: none"> Assurer l'encadrement technique des agriculteurs par les chefs de postes Implication effective de la commune dans les activités agricoles Créations des champs semenciers dans différentes localités 	<ul style="list-style-type: none"> La création des vastes plantations communales favoriserait la création de l'emploi, l'augmentation des revenus par habitant et des recettes de la commune 	D A MINADER NYONG et SO'O COMMUNE IRAD ANAFOR
élevage	<ul style="list-style-type: none"> Disponibilité du pâturage 	<ul style="list-style-type: none"> Elevage des caprins, ovins soit 1%des revenus 	<ul style="list-style-type: none"> Faible connaissance des techniques Manque de moyens financiers pour projets d'élevage 	<ul style="list-style-type: none"> Former les populations en techniques d'élevage moderne et productif Regrouper les éleveurs par filière 	<ul style="list-style-type: none"> La création des fermes avicoles et porcines, des étangs piscicoles contribuerait à faciliter l'accès aux protéines animales aux populations et à l'augmentation des revenus 	DA/DD MINEPIA NYONG ET SO'O COMMUNE

				<ul style="list-style-type: none"> • Appui financier des éleveurs par filière • Création des fermes avicoles et porcines 		
artisanat	<ul style="list-style-type: none"> • Existence des PFNL • Présence du sable • Et de la roche 	<ul style="list-style-type: none"> • Extraction de sable • Concassage des pierres • Fabrication des objets d'art : hôte, calebasses, paniers, mortiers pilons chaises • Fabrication des pirogues 	<ul style="list-style-type: none"> • Faible valorisation et promotion de l'artisanat local 	<ul style="list-style-type: none"> • Organisation des foires artisanales dans la commune 	<ul style="list-style-type: none"> • Les foires artisanales permettraient de développer le tourisme 	COMMUNE
commerce	<ul style="list-style-type: none"> • Existence d'01 centre commercial 	<ul style="list-style-type: none"> • vente des produits de base dans les échoppes • Vente des produits agricoles • Vente des produits de pêche • Vente des produits artisanaux 	<ul style="list-style-type: none"> • Faible organisation • Centre commercial non aménagé • Centre urbain non disséminé • Faible fonctionnement des marchés construits 	<ul style="list-style-type: none"> • Susciter la dynamisation des marchés locaux • Organisation de ventes groupées 	<ul style="list-style-type: none"> • L'activité commerciale contribuerait à augmenter le fichier des contribuables de la commune 	COMMUNE PARTENAI RES INVESTISE URS
tourisme	<ul style="list-style-type: none"> • Plusieurs sites touristiques potentiels 		<ul style="list-style-type: none"> • Faible organisation des responsables communaux • Absence de fichier ou de carte touristique 	<ul style="list-style-type: none"> • Elaborer une carte touristique • Aménager et viabiliser les sites répertoriés • La construction des cases touristiques • La construction d'un restaurant communal 	<ul style="list-style-type: none"> • L'identification et l'aménagement des sites touristiques peuvent susciter une ruée des touristes dans la commune permettant ainsi le développement de l'économie locale 	COMMUNE DD MINTOURL NYONG ET SO'O
Mines, industries et développement technologique	<ul style="list-style-type: none"> • Plusieurs sites de sable et de pierre potentiels • Bonne Variété du sable 	<ul style="list-style-type: none"> • Concassage traditionnel des pierres • extraction traditionnel du sable 	<ul style="list-style-type: none"> • Faible implication de la commune dans le secteur • Absence d'exploration des sites miniers 	<ul style="list-style-type: none"> • Identification des sites de sables et de pierre • Aménagement des carrières de sables et de pierre 	<ul style="list-style-type: none"> • L'aménagement des carrières sable et de pierre peut augmenter substantiellement les recettes de la commune • Trouver des emplois aux jeunes • Faciliter la construction des habitations à moindre cout 	COMMUNE DD MINMIDT NYONG ET SO'O

4.6. SYNTHÈSE DES DONNÉES SUR LES CHANGEMENTS CLIMATIQUES :

Les perturbations climatiques dans la commune de NKOLMETET se manifestent par des tendances alliant la hausse des températures, la hausse de la pluviométrie et les vents violents qui entraînent plusieurs contraintes dans divers secteurs socioéconomiques dont l'agriculture, l'élevage/pêche, eau, la forêt et la santé. Le tableau ci-dessous en fait l'économie.

Tableau 34 : Matrice de captage de la gravité des problèmes, contraintes et identification des mesures d'adaptation aux changements climatiques

N°	Secteur	Tendances	Effets biophysiques	Effets socio-économiques	Niveau de risque	Potentiel local pour résoudre/capacité d'adaptation	Solutions envisagées	Localisation
1	Agriculture	<ul style="list-style-type: none"> ❖ Hausse de la température ❖ Vents violents ❖ Hausse de la moyenne des précipitations 	<ul style="list-style-type: none"> ❖ Perturbation du calendrier agricole ❖ Longue saison sèche ❖ Assèchement des sols, des plantes et des cours d'eau ❖ Erosion hydrique et éolienne ❖ Lessivage des sols ❖ Augmentation des maladies des plantes ❖ Recrudescence des feux de brousse ❖ Mauvais état des pistes agricoles 	<ul style="list-style-type: none"> ❖ Baisse de la production ❖ Baisse des rendements agricoles ❖ Baisse du revenu des ménages ❖ Découragement des agriculteurs ❖ Recours à une agriculture de subsistance ❖ Pauvreté 	Moyen	<ul style="list-style-type: none"> ❖ Tentative de pratique des cultures de contre saison ❖ Pratique de la jachère ❖ Pratique de l'agriculture dans les bas-fonds ❖ Utilisation des produits phytosanitaires 	<ul style="list-style-type: none"> ❖ Renforcer l'encadrement des populations sur les techniques culturales moderne ❖ Octroi des semences améliorées et produits phytosanitaires ❖ Aménagement des pistes agricoles ❖ Valorisation des marécages ❖ Organisation des populations en coopératives 	Toute la commune

2	Élevage, pêche et industries animales	<ul style="list-style-type: none"> ❖ Hausse des températures ❖ Hausse de la moyenne des précipitations ❖ Vents violents 	<ul style="list-style-type: none"> ❖ Présence des maladies des bêtes ❖ Assèchement des cours d'eau en saison sèche ❖ Appauvrissement des cours d'eau en ressources halieutiques ❖ Destruction des enclos par les vents et la forte pluviométrie ❖ Faible claustration des bêtes 	<ul style="list-style-type: none"> ❖ Diminution de la taille des cheptels ❖ Rareté des ressources halieutiques ❖ Baisse de la production animale ❖ Baisse du revenu des ménages ❖ Découragement des populations ❖ pauvreté 	Élevé	<ul style="list-style-type: none"> ❖ Recours à l'élevage non conventionnel ❖ Recours à une pêche non conventionnel 	<ul style="list-style-type: none"> ❖ Construction des étangs piscicoles dans les villages ❖ Renforcer l'encadrement technique des éleveurs ❖ Construction des fermes porcines et avicoles dans les villages ❖ Construction d'un centre vétérinaire à bonalea ❖ Organisation des populations en GIC 	Toute la commune
3	Santé	<ul style="list-style-type: none"> ❖ Baisse de la pluviométrie ❖ Hausse des températures ❖ Vents violents ❖ Hausse de la pluviométrie 	<ul style="list-style-type: none"> ❖ Inondation des sources d'eau ❖ Présence des marres d'eau ❖ Prolifération des moustiques ❖ Abondance de poussière en saison sèche ❖ Assèchement de certains points d'eau ❖ Dégradation des centres de santé du à l'érosion 	<ul style="list-style-type: none"> ❖ Prolifération des maladies hydriques ❖ Prolifération du paludisme ❖ Faible suivi des malades ❖ Recours à l'automédication ❖ Complication des maladies ❖ Réduction de l'espérance de vie ❖ Baisse de la main d'œuvre ❖ Baisse des revenus ❖ pauvreté 	Moyen	<ul style="list-style-type: none"> ❖ recours à la médecine traditionnelle ❖ aménagement des sources ❖ utilisation des moustiquaires 	<ul style="list-style-type: none"> ❖ Encadrement de la population sur diverse thématiques liées à la santé ❖ respecter le calendrier vaccinal ❖ Aménager les points d'eau et les alentours des maisons ❖ réhabilitation et équipement des centres de santé existant 	Toute la Commune
4	Foret et faune	<ul style="list-style-type: none"> ❖ hausse de la température ❖ vents violents 	<ul style="list-style-type: none"> ❖ pratique de l'agriculture sur brulis ❖ déforestation ❖ éloignement des espèces fauniques ❖ présence des feux de brousse ❖ chute d'arbres du aux vents violents 	<ul style="list-style-type: none"> ❖ recul du couvert végétal ❖ pollution atmosphérique ❖ Rareté des produits floristiques et fauniques ❖ réchauffement du sol ❖ disparition de certaines espèces fauniques et florale 	Moyen	<ul style="list-style-type: none"> ❖ tentative de reboisement 	<ul style="list-style-type: none"> ❖ Protéger les espèces en voies de disparition (création des forêts communautaires) ❖ promouvoir l'utilisation des foyers améliorés ❖ pratique du reboisement 	Toute la Commune

5	Travaux Publics	<ul style="list-style-type: none"> ❖ hausse de la pluviométrie ❖ vents violents 	<ul style="list-style-type: none"> ❖ érosion hydrique et éolienne ❖ Présence des bourbiers et nids de poules ❖ chute d'arbres sur la route du aux vents violents 	<ul style="list-style-type: none"> ❖ Recrudescence des accidents de circulation ❖ Coûts élevés des transports ❖ Rareté des moyens de transports ❖ Faible circulation des biens et des personnes ❖ Faible échanges économiques 	Moyen	<ul style="list-style-type: none"> ❖ Entretien périodique des routes par la population ❖ Cantonnages des pistes 	<ul style="list-style-type: none"> ❖ Octroi du matériel d'entretien routier ❖ Ouverture des pistes agricoles ❖ Reprofilage régulier des axes principaux et secondaires ❖ 	Toute la Commune
6	Environnement et protection de la nature	<ul style="list-style-type: none"> ❖ Hausse de la température 	<ul style="list-style-type: none"> ❖ Assèchement des cours d'eau et de la nappe phréatique ❖ Assèchement des sols ❖ Appauvrissement des sols ❖ Pratique de l'agriculture sur brûlis ❖ Poussière abondante en saison sèche ❖ Pollution atmosphérique 	<ul style="list-style-type: none"> ❖ Vulnérabilité des organismes humains ❖ Faible pratique des activités agricoles 	Moyen	<ul style="list-style-type: none"> ❖ Utilisation des engrais biologique 	<ul style="list-style-type: none"> ❖ Construction des fausses à compost ❖ Construction des latrines ❖ Création des clubs des amis de la nature dans les établissements ❖ Sensibilisation des populations sur l'importance de la protection de la nature 	
7	Développement urbain et habitat	<ul style="list-style-type: none"> ❖ Hausse de la pluviométrie ❖ Vents violents 	<ul style="list-style-type: none"> ❖ Dégradation des habitations en saison pluvieuse ❖ Destruction des habitations par les vents violents 	<ul style="list-style-type: none"> ❖ Augmentation des familles vulnérables ❖ Précarité des conditions de logement ❖ 	Moyen	Faible	<ul style="list-style-type: none"> ❖ Construction des habitations en matériaux définitifs ❖ Construction des clôtures autour des habitations ❖ Octroi du matériel de construction 	Toute la Commune
8	Energie	<ul style="list-style-type: none"> ❖ Vents violents ❖ Forte pluviométrie 	<ul style="list-style-type: none"> ❖ Chute d'arbre sur les installations électriques 	<ul style="list-style-type: none"> ❖ Coupure intempestive du courant électrique ❖ Coûts élevés des hydrocarbures ❖ Ralentissement des activités économiques ❖ Baisse du revenu des ménages ❖ Pauvreté 	Moyen	Utilisation des sources d'énergies alternatives (lampes solaires, groupes électrogènes, gaz domestique...)	<ul style="list-style-type: none"> ❖ Maintenance régulière du réseau électrique ❖ Construction des centrales solaires 	Toute la commune

4.8. PRINCIPAUX PROBLEMES, BESOINS IDENTIFIES CONSOLIDES ET PROJETS PRIORITAIRES

4.8.1. PRINCIPAUX PROBLEMES ET BESOINS IDENTIFIES ET CONSOLIDES PAR SECTEUR

Tableau 35 : Principaux problèmes et besoins identifiés et consolidés par secteur
SECTEUR 1 : AGRICULTURE ET DEVELOPPEMENT RURAL

PROBLEME	CAUSES	EFFETS	BESOINS /IDEES DE PROJETS IDENTIFIES	VILLAGES CONCERNES
Difficulté d'accès à une agriculture compétitive et rentable	<ul style="list-style-type: none"> • Difficultés d'accès aux bassins de production • mauvais état des pistes agricole • manque d'entretien du poste agricole • outillage rudimentaire • insuffisance des moyens financiers • faible organisation des agriculteurs • pratique de l'agriculture traditionnelle • non maitre des techniques culturales • non encadrement des agriculteurs • non fonctionnalité du poste agricole • abandon du poste agricole par le chef du poste • éloignements des services de la délégation du MINADER • pourrissement des semis • présence des insectes et animaux rongeurs • absence des produits phytosanitaires • baisse de la production agricole • utilisation des semences traditionnelles • absence des semences améliorées • éloignement des points de achats • faible commercialisation des produits agricoles • ventes anarchique des produits agricoles • éloignement des points de vente • absence de marches • transformation traditionnelle des produits agricoles • absence d'unité de transformation • absence de magasin de stockage • faible dynamisme des agriculteurs • absence de la coopérative des agriculteurs • absence de formation des agriculteurs aux techniques de transformation • pratique de l'agriculture de subsistance 	<ul style="list-style-type: none"> • Faiblesse du secteur agricole • difficulté a cultivé • pauvreté des populations • faible encadrement économique • découragement des agriculteurs • pénibilité des travaux champêtres • faible productivité agricole • faible revenu de l'agriculteur • difficulté à commercialiser • faible rendement agricole • faible commercialisation des produits • famine • désintéressement • pratique de l'agriculture de subsistance • réduction des espaces cultivés 	• Dotation des semences améliorées	• Tous les villages
			• Encadrement des agriculteurs sur les techniques modernes d'agriculture	• Tous les villages
			• Distribution du matériel agricole par village : 20 pulvérisateurs, 300 paires de gangs, 50 brouettes, 100 bâches de séchage, 500 machettes, 500 houes)	• Tous les villages
			• Mise sur pied des champs semenciers communautaire (manioc, palmier à huile, cacao)	<ul style="list-style-type: none"> • Efoulan: (manioc 02ha) • metet centre (manioc 03ha) • bedoumou (manioc 02ha) • nkolya1 (Banane plantain de 03ha)
			• Création d'une coopérative agricole	• Tous les villages
			• Aménagement des pistes agricoles	Tous les villages
			• Construction d'un marché périodique	• Efoulan, Metet centre, Mbedoumou II, Olamdoe, Oveng, Awae, Bizock, Mbega, Nkolngui, Yop, Mengueme bane, Nkoltombo.
			• Organisation des ventes groupées	• Nkolya1&2, Nkolekabi, Ekekam, Olamdoe Edengue Ebomsi I &2 Soassi, Bizock, Mbega, Zalom, Yop
			• Formation des agriculteurs aux techniques modernes d'agriculture	• Tous les villages
			• Redynamisation du poste agricole	• Metet centre, Zalom, Nsessougou
			• Elaboration d'un fichier des agriculteurs	• Tous les villages
			• Dotation des produits phytosanitaire	• Nkolya1&2, Nkolekabi, Ekekam, Olamdoe, Edengue, Ebomsi I, Soassi.
			• Création d'un champ communautaire	• Efoulan, Metet centre Mbedoumou II, Nkolya1 &2&3, Bizock, Mbega, Yop, Olamdoe, Elende,
			• Construction d'une maison du paysan	• Efoulan, Metet centre, Ebomsi I&2
• Plaidoyer pour l'encadrement des agriculteurs	• Tous les villages			
• Construction d'un magasin de stockage	Efoulan, Metet centre, Mbedoumou, Ekekam, Kondessong Elende ayene, ebomsi I&2 soassi, awae, about zalom			
Appui financier aux initiatives d'agriculture	Efoulan, Metet centre, Olamndoe, Ekekam, Kondessong, Bikoko, Yop, Mengueme-bane.			

PROBLEME	CAUSES	EFFETS	BESOINS /IDEES DE PROJETS IDENTIFIES	VILLAGES CONCERNES
	<ul style="list-style-type: none"> • faible utilisation des semences améliorées • Semences tout venant • insuffisance de la main d'œuvre • difficulté d'accès au matériel de qualité • inexistence de matériel moderne 		<ul style="list-style-type: none"> • Ouverture des pistes agricoles 	<ul style="list-style-type: none"> • Tous les villages
		<ul style="list-style-type: none"> • Création d'un champ semencier des boutures de manioc 	<ul style="list-style-type: none"> • Efulan, Metet centre, Mbedoumou, Nkolya1&2, Nkolekabi, Mbega, Obout, Ngoantet1&2 	
		<ul style="list-style-type: none"> • Dotation des agriculteurs en produits phytosanitaire 	<ul style="list-style-type: none"> • Nkolya1&2, nkolekabi, ekekam, olamdoe, Edengue, Eboms I &2, Soassi, Bizock, Mbega, Zalom, Yop 	
		<ul style="list-style-type: none"> • Identification des besoins des agriculteurs 	<ul style="list-style-type: none"> • Tous les villages 	
		<ul style="list-style-type: none"> • Construction d'une unité de transformation de produits agricoles 	<ul style="list-style-type: none"> • Zalom, Eboms2, Nsessougou. 	

SECTEUR 2 : ELEVAGE, PECHE, ET INDUSTRIES ANIMALES

PROBLEME	CAUSES	EFFETS	BESOINS /IDEES PROJETS IDENTIFIES DE	VILLAGES CONCERNES
Difficulté d'accès à une bonne production animale et halieutique	<ul style="list-style-type: none"> • Inexistence de centre zootechnique à proximité de village • Faible présence des éleveurs au village • Désintéressement des populations à la pratique de l'élevage • insuffisance des moyens financiers • Faible appuis et encadrement du sectoriel • Faible connaissance des techniques moderne d'élevage • -manque de formation des éleveurs • Faible présence des services du secteur • Absence de structure d'encadrement des éleveurs • inexistence d'un poste vétérinaire • non vaccination des animaux 	<ul style="list-style-type: none"> • Faible pratique de l'élevage • faible production animal • découragement des éleveurs • abandon de l'élevage • faible revenu des ménages • pauvreté des ménages • faible pratique de pêche • faible productivité halieutique • découragement des pêcheurs • abandon de la pêche • présence des maladies des animaux • rareté des protéines animales • abandon des activités de pêche 	<ul style="list-style-type: none"> • Construction des enclos 	<ul style="list-style-type: none"> • Metet Centre, Mbedoumou II, Nkolya3, Olamdoe, Awae, Mbega, Yop.
			<ul style="list-style-type: none"> • Formation des éleveurs sur les nouvelles techniques d'élevage et de pisciculture 	<ul style="list-style-type: none"> • Tous les villages
			<ul style="list-style-type: none"> • Création d'une écloserie 	<ul style="list-style-type: none"> • Ekekam, Nkolya 1
			<ul style="list-style-type: none"> • Création d'un centre vétérinaire 	<ul style="list-style-type: none"> • Mbedoumou II, Nkolya3, Ekekam, Nsessougou.
			<ul style="list-style-type: none"> • Appui financier aux initiatives d'élevage 	<ul style="list-style-type: none"> • Olamdoe, Edengue, Mbega Zalom, mengueme-bane.
			<ul style="list-style-type: none"> • Aménagement des étangs piscicoles 	<ul style="list-style-type: none"> • Nkolekabi nkolya1 &2&3 edengue eboms I
			<ul style="list-style-type: none"> • Construction de 12 unités de production avicole 	

PROBLEME	CAUSES	EFFETS	BESOINS /IDEES DE PROJETS IDENTIFIES	VILLAGES CONCERNES
	<ul style="list-style-type: none"> -inexistence d'une coopérative des éleveurs individualisme insuffisance des enclos mauvaise organisation des populations inexistence d'étang piscicole non maîtrise des techniques piscicoles manque d'encadrement aux pêcheurs vétusté du matériel de pêche faible utilisation des intrants améliorés difficulté d'accès aux intrants -divagation des bêtes pratique de l'élevage conventionnel éloignement des centres vétérinaires pratique de la pêche traditionnelle non maîtrise des techniques de pêche présence de jacentes dans les fleuves difficultés à pratiquer la pêche faible dynamisme des populations 	<ul style="list-style-type: none"> découragement des éleveurs conflit agropastoraux divagation des bêtes baisse du pouvoir d'achat augmentation de dépense recours aux poissonneries de MBALMAYO (30 km) élevage de subsistance faible rendement pastoral faible développement de l'élevage malnutrition régime peu varie abandon de l'élevage découragement des éleveurs faible revenu des ménages Abandon de la pêche faible pratique de la pêche 	<ul style="list-style-type: none"> Recensement des besoins des éleveurs 	<ul style="list-style-type: none"> Tous les villages
			<ul style="list-style-type: none"> Construction de 12 fermes avicoles de 2000 sujets : 	<ul style="list-style-type: none"> Nkolya1 &2 Nkolekabi ekekam olamdoe kondessong, Ayene, Oveng, Bizock Elende Ngoantet1&2
			Création d'une coopérative des éleveurs	Efoulan, Metet centre Mbedoumou II, Nkolya1 &2&3 Soassi, Obout
			<ul style="list-style-type: none"> Recensement de tous les éleveurs 	<ul style="list-style-type: none"> tous les villages
			<ul style="list-style-type: none"> Identification des ambitions des éleveurs 	<ul style="list-style-type: none"> tous les villages
			<ul style="list-style-type: none"> Recensement des besoins des éleveurs et pisciculteurs 	<ul style="list-style-type: none"> Efoulan, Metet centre, Mbedoumou, Nkolya1 &2&3, Eboms I&2, Nkoloveng, Nkoltombo, Olamdoe, Bikoko,
			<ul style="list-style-type: none"> Aménagement de la pêche du fleuve NYONG 	<ul style="list-style-type: none"> , Eboms I II
			<ul style="list-style-type: none"> Création d'un centre vétérinaire 	<ul style="list-style-type: none"> Espace urbain
			<ul style="list-style-type: none"> Construction des étangs piscicole 	<ul style="list-style-type: none"> Nkolekabi, Nkolya1 &2&3 Edengue, Eboms I.
			<ul style="list-style-type: none"> Dotation en matériel moderne de pêche 	<ul style="list-style-type: none"> Eboms I II, Zalom, Bizock
<ul style="list-style-type: none"> Recensement des besoins des éleveurs et pisciculteurs 	<ul style="list-style-type: none"> Efoulan, Metet centre, Mbedoumou II, Nkolya1 &2&3, Eboms I&2, Nkoloveng, Nkoltombo, Olamdoe, Bikoko. 			
<ul style="list-style-type: none"> Création d'une coopérative des éleveurs 	<ul style="list-style-type: none"> Tous les villages 			

SECTEUR 3 : SANTE PUBLIQUE

PROBLEME	CAUSES	EFFETS	BESOINS /IDEES DE PROJETS IDENTIFIES	VILLAGES CONCERNES
Difficulté d'accès aux soins de santé de qualité	<ul style="list-style-type: none"> Indisponibilité du personnel soignant du CSI 	<ul style="list-style-type: none"> faiblesse du centre de sante prolifération des maladies 	Affectation du personnel soignant dans les centres de santé existent	Nkolya3, Obout, Ekekam Olamdoe Kondessong, Edengue, Bizock, Mbega Obout, Ngoantet1&2

PROBLEME	CAUSES	EFFETS	BESOINS / IDEES DE PROJETS IDENTIFIES	VILLAGES CONCERNES
	<ul style="list-style-type: none"> • faible prise en charge des malades par le personnel du CSI • faible fréquentation du CSI par les populations • inexistence d'une case de santé dans le village • éloignement des centres de sante fréquentés • longue distance à parcourir • recrudescence des maladies hydriques et saisonnières • consommation des eaux souillées par les populations • très mauvaise état de la route • prolifération d'insectes vecteurs de maladie (anophèle femelle) • faible organisation des populations • inexistence d'une pharmacie locale • -présence d'une seule infirmière • éloignement du sectoriel de la santé • éloignement des centres urbains • insuffisance du matériel de soins de sante • manque d'approvisionnement en médicament de premières nécessités • -automédication • manque d'assistance sanitaire • mauvaise utilisation des plantes médicinales • présence régulières des maladies • absence de campagne de sensibilisation et de prévention sur le VIH/SIDA • manque de logement d astreint • éloignement des résidences d'infirmier MBALMAYO 40km • -inexistence de certains services au CSI • absence de clôture • absence d'un point d'eau dans les centres de santé • difficulté d'approvisionnement • faible équipement de la pharmacie 	<ul style="list-style-type: none"> • mauvaise qualité des soins de sante • faible couverture sanitaire • risque des décès élevés • recours à la médecine traditionnelle • récurrence des maladies • épidémie • prolifération des maladies tropicales • recours à la pharmacopée • augmentation du taux de mortalité • éloignement des centres de santé • pauvreté • baisse du pouvoir d'achat • dépense supplémentaire • faible taux de fréquentation du CSI 	<ul style="list-style-type: none"> • Construction d'un point d'eau au centre de santé 	<ul style="list-style-type: none"> • Tous les villages
			<ul style="list-style-type: none"> • Construction des latrines au centre de santé d'OBOUT 	<ul style="list-style-type: none"> • Obout
			<ul style="list-style-type: none"> • Organisation des causeries éducatives sur les thèmes de la santé 	<ul style="list-style-type: none"> • Efoulan, Metet centre, Mbedoumou II, Nkolya1&2&3, Bizock, Obout, Nkolngui, Yop, Mengueme bane.
			<ul style="list-style-type: none"> • Plaidoyer auprès du sectoriel pour l'équipement des pharmacies des centres de santé existant 	<ul style="list-style-type: none"> • Tous les villages
			<ul style="list-style-type: none"> • Dotation d'une boite à pharmacie communautaire 	<ul style="list-style-type: none"> • Nkolya1 &2&3, Ekekam, Olamdoe, Kondessong, Mengueme bane, Ebomsi2, Yop, Ngoantet1&2, Nsessougou
			<ul style="list-style-type: none"> • Formation d'un relais communautaire 	<ul style="list-style-type: none"> • Tous les villages
			<ul style="list-style-type: none"> • Construction d'un centre de santé 	<ul style="list-style-type: none"> • Metet centre Nkolekabi, kondessong, ayene, ebomsi I, Bizock, Nkolngui, Yop, Mengueme bane
			<ul style="list-style-type: none"> • Réhabilitation de la case de santé 	<ul style="list-style-type: none"> • Mbedoumou II
			<ul style="list-style-type: none"> • Organisation des campagnes de distribution des moustiquaires 	<ul style="list-style-type: none"> • Tous les villages
			<ul style="list-style-type: none"> • Réhabilitation de la case de santé 	<ul style="list-style-type: none"> • Mbedoumou2, Mbega.
		<ul style="list-style-type: none"> • Construction des latrines aux centres de santé 	<ul style="list-style-type: none"> • 	

SECTEUR 4: TRAVAUX PUBLICS

PROBLEME	CAUSES	EFFETS	BESOINS /IDEES DE PROJETS IDENTIFIES	VILLAGES CONCERNES
Mauvais état du réseau routier	<ul style="list-style-type: none"> mauvais état des pistes agricole faible entretien des pistes agricoles par les populations insuffisance du matériel adéquat pour l'entretien des routes insuffisance des moyens financiers faible accompagnement des populations par la mairie irrégularité dans les travaux d'entretien des routes faible organisation des populations faible dynamisme des populations et de l'élite locale inexistence du comité des routes individualisme des populations présence de bourbiers présence des nids de Paule passage des gros engins de sable et charbon présence excessif de poussière en saison sèche rudesse de la saison sèche manque d'entretien des barrières de pluie absence d'une comite de gestion de la route faible entretien des routes changement climatique faible intérêt des pouvoirs publics 	<ul style="list-style-type: none"> cout de transport élevé insécurité routière dégradation de la route risque d'accident difficulté de déplacement des biens et des personnes difficulté d'accès au centre urbain rareté des moyens de locomotion difficulté de sortir les produits agricole des champs pourrissement des produits taux élevé d'accident de circulation barrière de pluie défectueuse faible capacité de déplacement exode rural découragement inaccessibilité du village en saison de pluie augmentation du taux de mortalité faible praticabilité de la route 	<ul style="list-style-type: none"> Construction de barrière de pluies 	<ul style="list-style-type: none"> Metet centre, Nkolekabi, Olamdoe, Kondessong, Eboms I &2, Nkoloveng.
			<ul style="list-style-type: none"> Dotation du matériel d'entretien des routes 	<ul style="list-style-type: none"> Metet centre, Mbedoumou II Nkolekabi, Kondessong, Obout, Elende, Nkolngui, Mengueme bane
			<ul style="list-style-type: none"> Redynamisation du comité d'entretien 	<ul style="list-style-type: none"> Metet centre, Mbedoumou II, mbega, eboms2, yop, ngoantet1&2.
			<ul style="list-style-type: none"> Création d'un comité de gestion des routes 	<ul style="list-style-type: none"> Metet centre, Nkolya1&2&3, Nkolekabi, Ekekam, Ayene, Awae, Bizock, Obout, Zalom, Yop, Mengueme-bane.
			<ul style="list-style-type: none"> Entretien régulière de la route et des routes secondaires 	<ul style="list-style-type: none"> Tous les villages
			<ul style="list-style-type: none"> Canotage des pistes agricoles 	<ul style="list-style-type: none"> Metet centre, Soassi, Mbega, Nsessousou.
			<ul style="list-style-type: none"> Reprofilage de la router 	<ul style="list-style-type: none"> BESSOUNKANG-BENGSE
			<ul style="list-style-type: none"> Reprofilage/aménagement de 74Km de route en milieu rural : Axe Ekekam – fleuve So'o (15km) Axe Edegue - Nkolmetet (15km) axe Eboms I- Nkolmetet (8km) axe Ayene – Nkolmetet (12Km) axe Soassi – Nkolmetet (15Km) axe oveng - Nkolmetet (15km) 	<ul style="list-style-type: none"> Metet centre, Nkolya1&2&3, Nkolekabi, Ekekam, Ayene, Awae, Bizock, Eboms I&II Yop, Mengueme-bane
			<ul style="list-style-type: none"> axe djeng - ngoantet (09km) 	<ul style="list-style-type: none"> Mbega
			<ul style="list-style-type: none"> Construction d'un pont sur le NYONG reliant le NYONG et SOO au MEFOU et AFFAMBA Aménagement des ouvrages de franchissement 	<ul style="list-style-type: none">

SECTEUR 5: EDUCATION DE BASE

PROBLEME	CAUSES	EFFETS	BESOINS /IDEES DE PROJETS IDENTIFIES	VILLAGES CONCERNES
Difficulté d'accès à une éducation de base de qualité	<ul style="list-style-type: none"> absence d'école primaire insuffisance des tables bancs absence de point d'eau absence de bloc administratif éloignement des services du MINBASE absence d'air de jeu mauvais état de l'école maternelle mauvais état de l'école publique insuffisance du matériel didactique insuffisance du paquet minimum retard du paquet minimum faible implication des enseignants manque d'organisation et de dynamisme des parents des parents éloignement des écoles publiques éloignement des points de vente des fournitures scolaires nombre très réduit d'élèves dans les écoles enseignants peu qualifié manque d'équipement à l'école publique salle de classe abandonnée latrine mal entretenue absence de logement pour enseignant 	<ul style="list-style-type: none"> déperdition scolaire délinquance juvénile mauvaise qualité de l'éducation découragement des élèves exode rural exode scolaire déportation scolaire augmentation des dépenses découragement des parents faible crédibilité des écoles précarité des établissements absentéisme découragement des enseignants échec scolaire faible rendement faible couverture des programmes faible suivi scolaire insuffisance du matériel didactique faible suivi scolaire abandon des études difficulté d'apprentissage difficulté a dispensé les leçons baisse du niveau d'étude 	<ul style="list-style-type: none"> Construction d'un bloc administratif a école maternelle 	<ul style="list-style-type: none"> Efoulan
			<ul style="list-style-type: none"> Construction d'un bloc de 02 salles 	<ul style="list-style-type: none"> Nkolya I, Metet centre, Efoulan, Nkolya II, Yop, Ayene, Mbedoumou II.
			<ul style="list-style-type: none"> Dotation a temps du paquet minimum 	<ul style="list-style-type: none"> Toutes les écoles de la commune
			<ul style="list-style-type: none"> Construction d'un forage à l'école publique 	<ul style="list-style-type: none"> Metet centre, Nkolya2, Mbedoumou, Kondessong, Ayene, Awae, Bizock, Mbega, Nkoloveng, Mengueme bane.
			<ul style="list-style-type: none"> Réhabilitation des bâtiments de l'école publique 	<ul style="list-style-type: none"> Nkolya ii, 02 Metet centre, 02 Efoulan, 04 au ces d'awae
			<ul style="list-style-type: none"> Aménagement d'un air de jeu 	<ul style="list-style-type: none"> Metet centre Ayene, Bizock Zalom
			<ul style="list-style-type: none"> Affectation du personnel enseignant 	<ul style="list-style-type: none"> Bedoumou, Metet centre, nkolya2, Nkolekabi, Ekekam, Olamdoe, Kondessong, Edengue, Awae, Bizock, Yop, Mengueme-bane.
			<ul style="list-style-type: none"> Redynamisation de l'association des parents d'élève 	<ul style="list-style-type: none"> Metet centre, Nkolya1&2, Efoulan, Zalom.
			<ul style="list-style-type: none"> Construction des logements d'astreinte 	<ul style="list-style-type: none"> Metet centre, Nkolya2, Efoulan, Edengue, Bizock, Mbega.
			<ul style="list-style-type: none"> Octroie d'une boite à pharmacie 	<ul style="list-style-type: none"> Nkolya1
<ul style="list-style-type: none"> Construction de nouvelles écoles maternelles : 	<ul style="list-style-type: none"> Metet centre, Nkolekabi, Eboms I, Soassi, Mbega, 			

PROBLEME	CAUSES	EFFETS	BESOINS /IDEES DE PROJETS IDENTIFIES	VILLAGES CONCERNES
				Elende , Yop, Mengueme bane
			• Construction des latrines	• Nkolekabli, Kondessong, awae, Mbega Nkolngui, Nkoltombo.
			• Dotation des tables bancs	• Toutes les écoles de la commune
			• Recensement des enfants en âge scolaire	• Tous les villages

SECTEUR 6 : ARTS ET CULTURE

PROBLEME	CAUSES	EFFETS	BESOINS /IDEES DE PROJETS IDENTIFIES	VILLAGES CONCERNES
Difficulté d'accès à la culture locale	<ul style="list-style-type: none"> absence d'association culturelle exode rurale faible organisation culturelle du village modernisation de la société absence de foyer culturel absence de festival culturel faible implication culturelle du village éloignement des services de la culture Inexistence des espaces de diffusion culturelle absence de musée et bibliothèque inexistence de structure pour la promotion de la culture inexistence de foyer culturel faible transmission culturelle faible mobilisation des populations inexistence d'initiative des populations 	<ul style="list-style-type: none"> perte du patrimoine culturel faible sauvegarde des valeurs culturelles perte des valeurs intrinsèques faible transmission des valeurs culturelles déracinement des jeunes non valorisation de la culture locale acculturation inexistence des soirées culturelles dépravation des mœurs perte progressive des valeurs culturelles faible pérennisation de la culture 	<ul style="list-style-type: none"> Construction d'un foyer culturel Création d'une association culturelle Mise sur pied d'un comité pour la transmission de la culture locale Organisation d'un festival culturel annuel Mise sur pied d'une monographie culturelle Mise sur pied d'un calendrier culturelle Sensibilisation sur l'importance de la culture 	<ul style="list-style-type: none"> TOUS LES VILLAGES

SECTEUR 7 : PROMOTION DE LA FEMME ET DE LA FAMILLE

PROBLEME	CAUSES	EFFETS	BESOINS /IDEES DE PROJETS IDENTIFIES	VILLAGES CONCERNES
Difficulté d'épanouissement de la femme et de la famille	<ul style="list-style-type: none"> Insuffisance des AGR des femmes faible encadrement de la femme absence d'une maison, de la femme éloignement des maisons de la femme faible taux de scolarisation des filles-mères faible dynamisme des femmes insuffisance des moyens financiers 	<ul style="list-style-type: none"> faible évolution de la femme grossesse in désirée faiblesse du secteur de la promotion de la femme et de la famille faible implication de la femme dans le développement 	<ul style="list-style-type: none"> Organisation des mariages collectifs 	<ul style="list-style-type: none"> Metet centre, Nkolya2, Efulan, Ekekam, Olamdoe, Kondessong, Mbega.
			<ul style="list-style-type: none"> Organisation des séminaires de formation des femmes et des jeunes filles sur les techniques de montage des AGR 	Tous les villages

PROBLEME	CAUSES	EFFETS	BESOINS /IDEES DE PROJETS IDENTIFIES	VILLAGES CONCERNES
	<ul style="list-style-type: none"> absence d'identification des familles vulnérables absence d'encadrement des familles vulnérable éloignement des services de la famille prolifération des unions libres abondance de concubinage insuffisance des moyens financiers individualisme des femmes inexistence de centre d'état civil faible fréquentation du centre d'état civil faible organisation des femmes absence de sensibilisation de la promotion de la femme et de la famille 	<ul style="list-style-type: none"> faible épanouissement de la femme marginalisation de la femme faible insertion sociale abandon des femmes à elles-mêmes faible promotion de la femme 	<ul style="list-style-type: none"> Construction d'une maison de promotion de la femme 	Metet centre, nkolya2, Efulan, Mbedoumou, Nkolekabi, Kondessong, Edengue, Ayene, Soassi, Bizock, Mbega, About, Nkolngui Yop, Mengueme-bane, Ngoantet1&2
			<ul style="list-style-type: none"> Recensement des filles mères et non scolarise 	<ul style="list-style-type: none"> Tous les villages
			<ul style="list-style-type: none"> Organisation des causeries éducative sur les thèmes lies aux femmes 	<ul style="list-style-type: none"> Tous les villages
			<ul style="list-style-type: none"> Encadrement des personnes vulnérables 	<ul style="list-style-type: none"> Metet centre, Nkolya2, Ekekam
			<ul style="list-style-type: none"> Recensement des couples union libre 	<ul style="list-style-type: none"> Tous les villages
			<ul style="list-style-type: none"> Financement des projets institués par les femmes 	Metet centre, Nkolya2, Efulan, Mbedoumou.
			<ul style="list-style-type: none"> Création d'un centre d'état civil 	<ul style="list-style-type: none"> Mbedoumou II, Bizock Nkoltombo
			<ul style="list-style-type: none"> Association d'une association des femmes 	<ul style="list-style-type: none"> Tous les villages

SECTEUR 8 : AFFAIRES SOCIALES

PROBLEME	CAUSES	EFFETS	BESOINS /IDEES DE PROJETS IDENTIFIES	VILLAGES CONCERNES
Difficulté d'épanouissement des personnes socialement vulnérable	<ul style="list-style-type: none"> Absence d'un répertoire de personnes socialement vulnérables Inexistence des associations des personnes vulnérables Faible organisation des personnes vulnérables Non maitrise des procédures d'Access aux services sociaux Faible sensibilisation des populations sur les sectoriels Faible encadrement des personnes vulnérables 	<ul style="list-style-type: none"> Faible suivi psychologie et des personnes vulnérables Faible appui aux personnes vulnérables Faible prise en charge des personnes vulnérables par leurs familles 	<ul style="list-style-type: none"> Création d'une association des personnes vulnérables 	<ul style="list-style-type: none"> Tous les villages
			<ul style="list-style-type: none"> Elaboration des cartes d'invalidité 	<ul style="list-style-type: none"> Tous les villages
			<ul style="list-style-type: none"> Formation des personnes vulnérables sur les AGR adapté à leur type d'handicape 	Tous les villages
			<ul style="list-style-type: none"> Appuis permanent aux personnes vulnérables en appareillage 	Metet centre, Nkolya2, Efulan, Mbedoumou II, Soassi, Awae, Nkoloveng.

PROBLEME	CAUSES	EFFETS	BESOINS / IDEES DE PROJETS IDENTIFIES	VILLAGES CONCERNES
	<ul style="list-style-type: none"> • Faible recensement des personnes vulnérable • Faible encadrement des personnes vulnérables par le MINAS et programme • Insuffisance des moyens financiers • difficulté d'accès à la carte d'invalidité 	<ul style="list-style-type: none"> • Faibles prise en charge des personnes vulnérable par le sectoriel • Sentiment d'abandon • Frustration • Délinquance des couches vulnérables • oisiveté 	<ul style="list-style-type: none"> • Identification de toutes les personnes vulnérables • Sensibilisation de la population sur les droits des personnes vulnérables • Identification des besoins des personnes vulnérables • Suivi sociale et médicale des personnes vulnérables • Construction d'un orphelinat 	<ul style="list-style-type: none"> Tous les villages Tous les villages Tous les villages Soassi, Nsessougou, Nkolya2, Efulan Metet centre Olamdoe Kondessong

SECTEUR 9 : EAU ET ASSAINISSEMENT

PROBLEME	CAUSES	EFFETS	BESOINS / IDEES DE PROJETS IDENTIFIES	VILLAGES CONCERNES
Difficulté d'accès à l'eau potable	<ul style="list-style-type: none"> • rareté des points d'eau dans le village • insuffisance des points d'eau • mauvaise qualité de certains points d'eau • non fonctionnalité de certains points d'eau • faible approvisionnement des populations en eau potables • consommation des eaux souillées • non maîtrise des techniques de potabilisation des eaux • consommation des eaux de rivières • insuffisance des points d'eaux • inexistence des comités de gestion des points d'eaux • faible dynamisme et manque de volonté des populations • augmentation régulière de la température 	<ul style="list-style-type: none"> • pénibilité d'Access a l'eau potable • prolifération des maladies hydriques • fragilisation de la santé des populations • dépense supplémentaire dans les ménagères • évacuation sanitaire • consommation des eaux d'origine douteuse • longue distance à parcourir pour s'approvisionner en eau potable • colère et frustration des populations • mauvaise hygiène des populations • agglutination autours des points d'eau • dispute 	<ul style="list-style-type: none"> • Construction des forages 	<ul style="list-style-type: none"> • Awae (03), Nkoltombo, Nsessougou (02), Ngoantet II, Ngoantet I (03) Zalom (03), Bizock (02), Obout (02), Elende, Mbega, Nkolveng (02), Nkolgui (02), Yop (02), Mengueme-bane, Soassi, Ayene (02), Ebomsi II, Ebomsi I (02), Edengue, Ekekam, Olamdoe (02), Kondessong (02), Bizock (02), Bikoko (02), Nkolekabli (02), Mbedoumou II (03), Metet centre (03) Efulan, Nkolya III, Nkolya II (02).
			<ul style="list-style-type: none"> • Construction d'une adduction d'eau 	<ul style="list-style-type: none"> • Mengueme-bane
			<ul style="list-style-type: none"> • Réhabilitation de l'adduction d'eau 	<ul style="list-style-type: none"> • Nkolmetet, Nkolya I et Obout
			<ul style="list-style-type: none"> • Réhabilitation des forages • Réhabilitation d'un puits 	<ul style="list-style-type: none"> • Metet centre, Nkolya2, Efulan, Oveng,. • Nkolya III
			<ul style="list-style-type: none"> • Création des comités de gestion 	<ul style="list-style-type: none"> • Metet centre, Nkolya2, Efulan, Nkolekabi Bizock, Obout, Nkoltombo
			<ul style="list-style-type: none"> • Sensibilisation des populations à construire des latrines modernes 	<ul style="list-style-type: none"> • Tous les villages

PROBLEME	CAUSES	EFFETS	BESOINS /IDEES DE PROJETS IDENTIFIES	VILLAGES CONCERNES
	<ul style="list-style-type: none"> • assèchement des cours d'eau en saison sèche • éloignement des structures d'encadrements • • ASSAIGNISSEMENT • utilisation des latrines traditionnelles • absence des latrines modernes • mauvaise gestion des eaux • absence des rigoles • manque de volonté des populations a créé des latrines modernes • absences de fosses sceptiques 		<ul style="list-style-type: none"> • Sensibilisation des populations sur la nécessité d'assainir les points d'eau 	<ul style="list-style-type: none"> • Tous les villages
			<ul style="list-style-type: none"> • Formation des populations sur les techniques de potabilisation des eaux 	<ul style="list-style-type: none"> • Tous les villages
			Sensibilisation des populations sur la nécessité d'assainir leur alentour de maison	Metet centre, Nkolya1&2, Efulan, Mbedoumou II, Zalom, Ngoantet1&2
			Identification des sites pour la construction des forages	Metet centre, Nkolya1&2, Efulan, Mbedoumou II, Obout, Zalom, Nkolngui.
			Création d'une caisse de maintenance des points d'eau	Tous les villages

SECTEUR 10 : ENERGIE

PROBLEME	CAUSES	EFFETS	BESOINS /IDEES DE PROJETS IDENTIFIES	VILLAGES CONCERNES
Difficulté d'accès à l'énergie	<ul style="list-style-type: none"> • coupure intempestive de l'Energie • vieillissement des infrastructures électriques • chute des poteaux électriques • surcharge des lignes électriques • manque de dynamisme des agents d ENEO • faible entretien du réseau électrique • cherté des produits pétroliers au niveau du village 	<ul style="list-style-type: none"> • faible développement des activités économiques • endommagement des appareils électroménagers • difficultés à conserver les denrées alimentaires • risque d'électrocution • dépense supplémentaire 	• Réhabilitations des infrastructures électriques	• Nkolya1&3, Soassi, Elende, Nsessougou. Ayene, Mbega, Nkolgui, Nkolveng, oyeng
			• Etude de faisabilité en vue de l'électrification du village	• Ayene, Mbega, Nkolgui, Nkolveng
			• Electrification des villages	<ul style="list-style-type: none"> • MPOBO • BANSENG (Connexion du village au réseau ENEO 9km depuis BESSOUNGA BENSEG) • MWANYAMBE (Connexion du village au réseau ENEO depuis BESSOUNGKANG-BENSEG 3km)
			• Création d'un comité de vigilance des installations électriques	• Tous les villages
			• Elaboration d'un plaidoyer auprès d ENEO pour limiter les délestages	• Tous les villages
			• Sensibilisation des populations pour l'utilisation des énergies renouvelables	• Soassi, Elende, Nsessougou. Ayene, Mbega, Nkolgui, Nkolveng
			• Dotation d'un groupe électrogène	• Espace urbain
			• Construction d'une centrale solaire	• Mbega

SECTEUR 11 : ENSEIGNEMENT SECONDAIRE

PROBLEME	CAUSES	EFFETS	BESOINS /IDEES DE PROJETS IDENTIFIES	VILLAGES CONCERNES
Difficulté d'accès à l'enseignement secondaire de qualité	<ul style="list-style-type: none"> • -éloignement des établissements secondaire • -cout élevé des frais de scolarité • -insuffisance des moyens financiers • -pauvreté • -absence des établissements secondaire • -insuffisance des infrastructures dans 	<ul style="list-style-type: none"> • -abandon des études • -non scolarisation des enfants en âges scolaires • -exode rurale • -délinquance juvénile • -découragement des élevés et des parents • -absence des établissements secondaire • -déperdition scolaire • -précarité de la formation • -exode rurale • -faible scolarisation 	Création et construction des établissements secondaires (CES)	Metet Centre, Nkolya2, Mbedoumou II, Olamdoe, Kondessong, Edengue, Oveng, Bizock, Mbega, Obout, Yop.
			• Identification de tous les enfants en âges scolaires	Metet centre, Nkolya1&2&3, Mbedoumou II, Efoulan, Zalom.
			• Identification et sécurisation des sites pour la construction des CES	• Metet Centre, Nkolya2, Mbedoumou II, Olamdoe, Kondessong, Edengue, Oveng, Bizock, Mbega, Obout, Yop
			• Construction et équipement d'une salle informatique	• Efulan (Lycée et CETIC) , Awae(CES), Nkolmetet (SAR/SM), Ayene (CES)
			• Construction de logement d'astreinte	• Efulan, Ayene, Awae, Espace urbain.

	l'établissement secondaire		<ul style="list-style-type: none"> • Construction d' un forage • Affectation des enseignants 	<ul style="list-style-type: none"> • Efulan(Lycée), Awae(CES), Ayene(CES), Espace urbain(CETIC et SAR/SM) • Tous les etablissement d'enseignement secondaire
--	----------------------------	--	--	---

SECTEUR 12 : EMPLOI ET FORMATION PROFESSIONNELLE

PROBLEME	CAUSES	EFFETS	BESOINS /IDEES DE PROJETS IDENTIFIES	VILLAGES CONCERNES
Difficulté d'accès à un emploi décent et à une formation professionnelle	<ul style="list-style-type: none"> • Insuffisance des structures d'emploi • Faible équipement des SAR/SM de la commune • Présence des sans emploi, • éloignement des écoles de formation professionnelle de SOUZA • Insuffisance de moyens financiers ; • faible promotion des petits métiers (vannerie, moto –taxi, pisciculture, élevage) ; • faible vulgarisation des opportunités du MINFOP • faible disponibilité d'une main d'œuvre qualifié • faible promotion de l'emploi ; • inexistence des emplois dans les Secteurs formels ; • inexistence d'appui financier ; • difficulté d'accès au crédit ; • faible maitrise des techniques de montage de projets et de recherche des financements pour la promotion de l'auto-emploi 	<ul style="list-style-type: none"> • Faible formation des apprenants • Faible qualification de la main d'œuvre local • Faible opportunité d'emploi • Faible insertion professionnel • faible professionnalisation des petits métiers ; • Augmentation du taux de chômage ; • difficulté d'accès à un emploi ; • Découragement ; • Exode rural ; • faible maîtrise des opportunités du MINEFOP ; • exode rural ; • vagabondage ; • faible présence de personnes qualifiées ; • faible opportunités d'emploi ; • absence des personnes formées ; • banditisme • tabagisme • alcoolisme • délinquance 	<ul style="list-style-type: none"> • Mise sur pied des projets structurants d'emploi • Construction d'un centre de formation professionnelle pluridisciplinaire des métiers agropastoraux, maçonnerie, couture, menuiserie ; • faciliter les opportunités d'emploi ; • Professionnalisation et formation sur les petits métiers • organisation d'une campagne de vulgarisation des projets et programmes du MINEFOP ; • création des AGR ; • organisation des séminaires de formation sur les techniques de montage de projets et de recherche des financements • vulgarisation du FNE • financement des initiatives des jeunes dans les domaines de l'agriculture et de l'élevage 	<ul style="list-style-type: none"> • tous les villages
			<ul style="list-style-type: none"> • création et construction d'une SAR/SM 	<ul style="list-style-type: none"> • Metet centre, Nkolya2&3, Mbedoumou II, Ayene, Ebomsi I, Soassi, Oveng, Awae Bizock, Mbega, Obout, Nkoloveng.

SECTEUR 13 : TRAVAIL ET SECURITE SOCIAL

PROBLEME	CAUSES	EFFETS	BESOINS /IDEES DE PROJETS IDENTIFIES	VILLAGES CONCERNES
Difficulté d'accès à une sécurité sociale	<ul style="list-style-type: none"> • Ignorance des procédures d'immatriculation volontaire • Insuffisance des moyens financiers • Inexistence des mutuelles de santé • Faible vulgarisation des services de la CNPS • Faible affiliation des travailleurs à la CNPS ; • inexistence des syndicats des travailleurs ; • existence des risques liés aux activités menées ; • Mauvaises condition de travail des populations ; • faible encadrement des travailleurs ; • mauvaise organisation des travailleurs ; • Faible maîtrise de la sécurité sociale ; • Inexistence d'une association des retraités 	<ul style="list-style-type: none"> • Très faible prise en charge des travailleurs • Insécurité des travailleurs • Faible sécurisation des travailleurs ; • Risque d'Accidents de travail ; • Faible taux des travailleurs affiliés à la CNPS ; • difficulté d'accès à la pension retraite ; • Délaissement des travailleurs à eux-mêmes ; • Vulnérabilité des retraités ; • Mauvaise gestion de la retraite. • faible prise en charge des travailleurs ; • Coût élevé des dépenses liées aux soins de santé ; 	<ul style="list-style-type: none"> • Sensibilisation des populations sur les conditions d'immatriculations volontaire 	tous les villages
			<ul style="list-style-type: none"> • Regroupement des travailleurs en syndicat 	
<ul style="list-style-type: none"> • Affiliation des travailleurs à la CNPS, 				
<ul style="list-style-type: none"> • amélioration des conditions de travail des producteurs ; 				
<ul style="list-style-type: none"> • mise sur pied d'un service d'encadrement des travailleurs ; 				
<ul style="list-style-type: none"> • Accompagnement des travailleurs dans la création d'une mutuelle de santé ; • Organisation d'une campagne d'incitation des travailleurs à l'immatriculation volontaire ; 				
			<ul style="list-style-type: none"> • création d'une mutuelle de santé ; 	<ul style="list-style-type: none"> • espace urbain

SECTEUR 14 : TOURISME ET LOISIRS

PROBLEME	CAUSES	EFFETS	BESOINS /IDEES DE PROJETS IDENTIFIES	VILLAGES CONCERNES
Difficulté dans la promotion des	<ul style="list-style-type: none"> • Inexistences des sites touristiques • Non aménagement des sites touristique existant 	<ul style="list-style-type: none"> • Faible promotion du tourisme • Inaccessibilité des sites • Difficulté d'accès aux avantages liés au tourisme 	<ul style="list-style-type: none"> • Mise sur pied d'un fichier communal des sites et potentialités touristiques 	<ul style="list-style-type: none"> • Tous les villages

activités touristiques	<ul style="list-style-type: none"> faible potentiel touristique ; absence d'un système local de promotion du tourisme ; mauvais état des routes ; inexistence d'un fichier de sites et potentiels touristique ; faible marketing sur les potentiels sites touristiques ; non aménagement des sites touristiques ; insuffisance d'équipement touristique ; inexistence des structures d'accueils ; 	<ul style="list-style-type: none"> Faible développement des activités génératrices de revenus touristiques faible diversité du tissu économique 	<ul style="list-style-type: none"> Construction d'un hôtel municipal de 20 chambres assorti d'un bar restaurant 	<ul style="list-style-type: none"> espace urbain
			<ul style="list-style-type: none"> construction d'une case de passage 	Awae
			<ul style="list-style-type: none"> Construction d'un circuit touristique pour la promotion du tourisme écologique ; 	<ul style="list-style-type: none"> Tous les villages
			<ul style="list-style-type: none"> aménagement d'un site touristique le long du lit du fleuve NYONG 	<ul style="list-style-type: none"> Ebomsii II
			<ul style="list-style-type: none"> Subventionner les activités touristiques 	<ul style="list-style-type: none"> Tous les villages

SECTEUR 15 : FORET ET FAUNE

PROBLEME	CAUSES	EFFETS	BESOINS / IDEES DE PROJETS IDENTIFIES	VILLAGES CONCERNES
Difficulté de protection de la faune et de la flore	<ul style="list-style-type: none"> Coupe anarchique du bois Faible déploiement des postes de contrôle forestier Inexistence des forêts communautaires Inexistence d'un comité local de gestion des ressources forestières disparition des produits forestiers non ligneux ; pratique anarchique et abusive de la chasse ; défoliation et déracinement des arbres par les vents violents ; déboisement ; faible suivi et contrôle des ressources forestières et fauniques ; inexistence des plantations et pépinières forestières ; 	<ul style="list-style-type: none"> Déforestation Aggravation de l'effet de serre ; Disparition des espèces fauniques ; Disparition des essences forestières ; perte des plantes médicinales ; éloignement des animaux ; diminution de l'action photosynthétique ; forte dégradation du couvert végétal ; perte de la biodiversité ; frustration des populations ; changement climatique ; faible sécurisation des forêts ; recul de la forêt ; braconnage ; 	<ul style="list-style-type: none"> mise sur pied d'une pépinière forestière 	<ul style="list-style-type: none"> tous les villages
			<ul style="list-style-type: none"> mise sur d'un comité de vigilance local 	<ul style="list-style-type: none"> tous les villages
			<ul style="list-style-type: none"> création d'un poste de contrôle forestier à proximité des villages 	<ul style="list-style-type: none"> tous les villages
			<ul style="list-style-type: none"> Mise sur pieds d'une politique de reboisement 	<ul style="list-style-type: none"> Tous les villages
			<ul style="list-style-type: none"> création d'une forêt communautaire 	<ul style="list-style-type: none"> tous les villages
			<ul style="list-style-type: none"> Dotation du poste de contrôle forestier de NKOLMETET en matériel roulant 	<ul style="list-style-type: none"> Tous les villages
			<ul style="list-style-type: none"> Mise sur pied d'une stratégie de reboisement en milieu urbain 	<ul style="list-style-type: none"> Espace urbain

	<ul style="list-style-type: none"> • inexistence d'un comité de vigilance ; • inexistence d'une pépinière forestière ; 			
--	--	--	--	--

SECTEUR 16 : ENVIRONNEMENT ET PROTECTION DE LA NATURE

PROBLEME	CAUSES	EFFETS	BESOINS / IDEES DE PROJETS IDENTIFIES	VILLAGES CONCERNES
Faible protection de l'environnement et de la nature	<ul style="list-style-type: none"> • Inexistence des activités liées à la protection de l'environnement • Inexistence d'espaces verts aménagés • Absence des clubs des amis de la nature dans les établissements scolaires • Faible promotion des foyers améliorés • Insuffisance des toilettes publiques • Insuffisance des latrines bien construites dans les villages • Inexistence des services d'encadrement • Utilisation de la matière plastique comme combustible 	<ul style="list-style-type: none"> • Pollution • Déforestation • Défécation dans la nature • Érosion • Prolifération des maladies • Infertilité des sols • Déversement des ordures dans la nature • Réchauffement climatique • Prolifération des déchets plastiques 	<ul style="list-style-type: none"> • Organisation des séminaires des formations des populations sur les techniques de protection de la nature • Organisation des séminaires de formation des populations sur les techniques de recyclage des déchets plastique et ménagers • Formation des populations sur la fabrication du compost à base des déchets ménagers • Sensibilisation des populations à l'utilisation des foyers améliorées 	<ul style="list-style-type: none"> • Tous les villages
			<ul style="list-style-type: none"> • Création des clubs amis de la nature 	<ul style="list-style-type: none"> • Dans tous les établissements primaires et secondaires de la commune
			<ul style="list-style-type: none"> • Mise sur pied des services d'assainissement et de collectes des déchets 	<ul style="list-style-type: none"> • Espace urbain
			<ul style="list-style-type: none"> • Mise sur pied de l'opération : « un ménage=une latrine aménagée» 	<ul style="list-style-type: none"> • Tous les villages
			<ul style="list-style-type: none"> • Création des espaces verts 	<ul style="list-style-type: none"> • Espace urbain, Obout, Awae,
			<ul style="list-style-type: none"> • Initiation d'une journée mensuelle de propreté 	<ul style="list-style-type: none"> • Tous les villages

SECTEUR 17 : URBANISME ET HABITAT

PROBLEME	CAUSES	EFFETS	BESOINS / IDEES DE PROJETS IDENTIFIES	VILLAGES CONCERNES
Difficulté d'accès à un habitat décent et à une bonne gestion et de maîtrise	<ul style="list-style-type: none"> • Difficulté d'accès aux matériaux de construction • Insuffisance des moyens financiers • Cout élevé des matériaux de construction 	<ul style="list-style-type: none"> • construction anarchique des maisons • Prédominance des habitations en 	<ul style="list-style-type: none"> • Aménagement des voies d'accès aux gisements de sable • Construction des maisons en bloc de terre. • Création des points de ravitaillement en matériaux de construction 	<ul style="list-style-type: none"> • Tous les villages

PROBLEME	CAUSES	EFFETS	BESOINS /IDEES DE PROJETS IDENTIFIES	VILLAGES CONCERNES
de l'occupation de l'espace urbain	<ul style="list-style-type: none"> • Enclavement des gisements de sable • inexistence d'un plan d'urbanisation • absence d'un point d'approvisionnement en matériaux de construction définitive • absence d'un plan d'occupation des sols • absence de points d'approvisionnement en matériaux de construction • insuffisance des moyens financiers 	<ul style="list-style-type: none"> matériaux provisoires • précarité des logements • vieillissement des logements • présence des sans abris • désordre urbain 	<ul style="list-style-type: none"> • Formation des populations sur le traitement et la valorisation des matériaux locaux • Prise de contact avec un commerçant en vue d'organiser l'achat groupé des matériaux et matériels de construction • Mise sur pied d'un plan d'urbanisation • Identification des besoins des populations en matériaux de construction 	<ul style="list-style-type: none"> • Metet centre, nkolya1&2&3, Mbedoumou, Soassi, Bizock, Mbega, Elende, Nkolngui Nsessougou. • Metet centre, Nkolya1&2, Nkolekabi • Tous les villages

ESECTEUR 18 : DOMAINES ET AFFAIRES FONCIERES

PROBLEME	CAUSES	EFFETS	BESOINS /IDEES DE PROJETS IDENTIFIES	VILLAGES CONCERNES
Difficulté d'accès à un titre de propriété immobilière	<ul style="list-style-type: none"> • Insuffisance des moyens financiers • Cout élevé des procédures d'immatriculation • Tracasseries administratives • Ignorance des procédures • Longueur et complexité des procédures • Transaction immobilière sous seing privé • Inexistence d'un plan cadastrale 	<ul style="list-style-type: none"> • Faible immatriculation des terres • Découragement des propriétaires terriens • Arnaque • Existence des faux titres fonciers • Existence des litiges fonciers • Occupation anarchique des sols • Faible disponibilité des terres d'utilité publique 	<ul style="list-style-type: none"> • Simplification de la procédure d'immatriculation • Mise sur pied d'un plan cadastral • Sensibilisation des populations les transactions immobilière par notaire • Sensibilisation des populations à l'acquisition des titres fonciers • Acquisition des titres fonciers 	<ul style="list-style-type: none"> • Tous les villages

SECTEUR 19 : RECHERCHE SCIENTIFIQUE ET INNOVATION

PROBLEME	CAUSES	EFFETS	BESOINS /IDEES DE PROJETS IDENTIFIES	VILLAGES CONCERNES
Difficulté à promouvoir la	<ul style="list-style-type: none"> • Manque d'initiatives de recherche locales 	<ul style="list-style-type: none"> • Médecine traditionnelle en cours de disparition • Sous-développement 	<ul style="list-style-type: none"> • Création d'une structure/centre de recherche 	<ul style="list-style-type: none"> • Tous les villages

recherche scientifique	<ul style="list-style-type: none"> • Inexistence de structure de recherche • Inexistence d'encadrement dans les thématiques liées à la recherche • faible vulgarisation des résultats de la recherche • Sous information 	<ul style="list-style-type: none"> • Faible accès aux semences améliorées • Taux de morbidité élevé • Méconnaissance des résultats de la recherche • Mauvaise production • Non maîtrise des techniques d'amélioration de la fertilité des sols • Non utilisation des foyers améliorés 	<ul style="list-style-type: none"> • Organisation des séminaires de formation des populations sur les techniques d'amélioration de la fertilité des sols • Organisation des séminaires formation des populations sur les techniques de transformation et de conservation des produits agricoles • Organisation des campagnes de vulgarisation des résultats de la recherche • Formation des populations dans la fabrication des foyers améliorés • Promotion des semences améliorées • Création d'une pépinière des plantes médicinales • Valorisation de la pharmacopée traditionnelle • Création d'un centre de recherche en production agropastorale dans le groupement ABO NORD et ABO SUD 	
------------------------	--	---	--	--

SECTEUR 20 : COMMERCE

PROBLEME	CAUSES	EFFETS	BESOINS /IDEES DE PROJETS IDENTIFIES	VILLAGES CONCERNES
Difficulté de commercialisation des produits agricole	<ul style="list-style-type: none"> • inexistence d'un marché périodique • inexistence d'associations des commerçants • Eloignement des points de vente/marché • éloignement du marché de NKOLMETET • cout élevé du transport • route impraticable en saison pluvieuse • inexistence de ventes groupées 	<ul style="list-style-type: none"> • dépérissement des produits agricoles • longues distances à parcourir pour vendre • cout élevé transport • déplacement des commerçants vers le marché de NKOLMETET • Baisse des revenus • abandon progressif de l'activité commercial • faible commercialisation 	<ul style="list-style-type: none"> • Prise de contact avec la MIRAP en vue de l'organisation des ventes promotionnelles des denrées alimentaires 	<ul style="list-style-type: none"> • Espace urbain, Ndick, about.
			<ul style="list-style-type: none"> • Programmation des campagnes de ventes groupées des produits de première nécessité 	<ul style="list-style-type: none"> • TOUS LES VILLAGES
			<ul style="list-style-type: none"> • Construction d'un hangar pour un marché périodique 	<ul style="list-style-type: none"> • Metet centre, bedoumou, Nkolya1 kondessong bikoko edengue, ayene, eboms I&2, soassi, oveng, elende nsessougou
			<ul style="list-style-type: none"> • Création d'associations pour les commerçants du village • Identification des commerçants du village 	<ul style="list-style-type: none"> • TOUS LES VILLAGES • TOUS LES VILLAGES

	<ul style="list-style-type: none"> • faible organisation des commerçants • absence des bâtiments de commercialisation 		<ul style="list-style-type: none"> • Aménagement des pistes agricoles pour faciliter l'écoulement des produits agricoles 	Metet centre, nkolya2&3, bedoumou, efulan mbega nkolngui nkoloveng mengueme bane nkoltombo
--	---	--	---	--

SECTEUR 21 : JEUNESSE ET EDUCATION CIVIQUE

PROBLEME	CAUSES	EFFETS	BESOINS /IDEES DE PROJETS IDENTIFIES	VILLAGES CONCERNES
Difficulté d'épanouissement des jeunes	<ul style="list-style-type: none"> • Faible organisation des jeunes • Méconnaissance par certains jeunes des programmes de promotion des jeunes (PAJER-U, PIFMAS) destinées aux jeunes • Insuffisance des structures de divertissement pour les jeunes • Inexistence d'un Centre Multifonctionnel de Promotion des Jeunes • Difficulté d'accès aux stages de vacance à la commune 	<ul style="list-style-type: none"> • Insuffisance d'encadrement • Faible insertion socioprofessionnelle des jeunes • Faible épanouissement des jeunes • Chômage • Délinquance • Alcoolisme • Exode rural 	<ul style="list-style-type: none"> • Création d'un centre multi fonctionnel de promotion des jeunes 	<ul style="list-style-type: none"> • Tous les villages
			<ul style="list-style-type: none"> • Organisation des jeunes en associations 	
			<ul style="list-style-type: none"> • Sensibilisation et encadrement des jeunes sur les projets et programmes gouvernementaux destinés aux jeunes 	
			<ul style="list-style-type: none"> • Création des structures d'épanouissement/centres d'animation des jeunes 	
			<ul style="list-style-type: none"> • Facilitation de l'accès aux stages de vacance à la commune 	
			<ul style="list-style-type: none"> • Encadrement des jeunes sur le montage des projets et la recherche des financements 	
			<ul style="list-style-type: none"> • Création des associations des jeunes 	
			<ul style="list-style-type: none"> • Construction d'un foyer culturel pour les jeunes 	

SECTEUR 22 : SPORT ET EDUCATION PHYSIQUE

PROBLEME	CAUSES	EFFETS	BESOINS /IDEES DE PROJETS IDENTIFIES	VILLAGES CONCERNES
Difficulté de promotion des activités sportives	<ul style="list-style-type: none"> • Inexistence d'aires de jeux aménagés • Inexistence d'équipements sportifs • Insuffisance d'encadrement technique • Inexistence d'un centre de formation 	<ul style="list-style-type: none"> • Faible organisation des activités sportives • Potentialités sportives non valorisées • Découragement • Déperdition des jeunes • Délinquance • Faible épanouissement des jeunes • Prolifération des maladies cardiovasculaire 	<ul style="list-style-type: none"> • Sensibilisation des jeunes sur l'importance du sport 	<ul style="list-style-type: none"> • Metet centre, nkolya1&2, bedoumou, efulan awae, • Efulan ayene, eboms I, soassi, yop nkoloveng
			<ul style="list-style-type: none"> • Aménagement des aires de jeu dans les villages 	
			<ul style="list-style-type: none"> • Création des associations sportives dans le village 	<ul style="list-style-type: none"> • Tous les villages
			<ul style="list-style-type: none"> • Sponsoring des activités sportives • Création d'un centre de formation en disciplines 	

	en disciplines sportives • Faible sponsoring des activités sportives	• Oisiveté des jeunes	sportives dans l'arrondissement • Encadrement technique des équipes de football • Création des associations sportives	
--	---	-----------------------	---	--

SECTEUR 23 : PETITES ET MOYENNES ENTREPRISES, ÉCONOMIE SOCIALE ET ARTISANAT

PROBLEME	CAUSES	EFFETS	BESOINS /IDEES DE PROJETS IDENTIFIES	VILLAGES CONCERNES
Difficulté à promouvoir les PME, l'économie sociale et l'artisanat	<ul style="list-style-type: none"> • Inexistence d'appui technique • Inexistence de marché pour l'artisanat • Absence de centre de formation en artisanat • Faible organisation des artisans • Insuffisance d'expertise • Utilisation du matériel artisanal archaïque • Inexistence d'appui financier à l'artisanat • Faible couverture des villages en réseau électrique • Inexistence de financement pour l'auto emploi • Inexistence des foires d'exposition • Difficulté d'accès aux matières première 	<ul style="list-style-type: none"> • Faible développement économique des villages • Baisse de la production artisanale • Désintéressement des populations • Découragement • Faible rendement • Faibles revenus des populations 	<ul style="list-style-type: none"> • Formation des populations au métier de l'artisanat • Promotion de l'entrepreneuriat • Construction d'un marché pour l'artisanat • Appui financier et technique aux artisans • Organisation des artisans en GIC, coopération • Mise sur pied d'une structure de crédit et d'encadrement des artisans • Mise sur pied d'une structure de crédit et d'encadrement des artisans 	<ul style="list-style-type: none"> • Tous les villages

SECTEUR 24 : INDUSTRIE, MINES ET DEVELOPPEMENT TECHNOLOGIQUE

PROBLEME	CAUSES	EFFETS	BESOINS /IDEES DE PROJETS IDENTIFIES	VILLAGES CONCERNES
Difficulté à promouvoir l'exploitation minière	<ul style="list-style-type: none"> • Méconnaissance du potentiel minier • Difficulté d'accès aux ressources minières • Inexistence des voies d'accès au gisement de sable 	<ul style="list-style-type: none"> • Faible valorisation du potentiel minier • Risque de certaines maladies (hernie...); • Risques d'accidents de travail ; 	<ul style="list-style-type: none"> • Aménagement des voies d'accès au gisement e • Création des carrières de sable • Acquisition du matériel de travail aux exploitants de 	<ul style="list-style-type: none"> • Tous les villages

	<ul style="list-style-type: none"> • enclavement des carrières ; • faible organisation des exploitants de sable ; • faible encadrement des acteurs du secteur minier ; • outillage en matériel rudimentaires ; • conditions rudes de travail ; • inexploitation du potentiel minier ; • non aménagement des carrières 	<ul style="list-style-type: none"> • Sous-exploitation des minerais ; • Habitats précaires ; • Difficulté d'accès aux carrières ; 	<ul style="list-style-type: none"> • sable (pelle, pioche, brouette) ; • Organisation d'une campagne de sensibilisation des exploitants de sable sur les lois minières et les techniques de sécurisation de travail 	
			Ouverture des pistes menant aux zones d'exploitation minière	Nkolya1&2, bedoumou, Metet centre ayene, ebomsi I&2, about nkoltombo

SECTEUR 25 : TRANSPORTS

PROBLEME	CAUSES	EFFETS	BESOINS /IDEES DE PROJETS IDENTIFIES	VILLAGES CONCERNES
Difficulté de circulation des personnes et des biens	<ul style="list-style-type: none"> • Dégradation avancée des routes • Insuffisance des moyens de transports • Enclavement des villages • Insuffisance des ouvrages d'affranchissements • Manque d'entretiens du réseau routier • Impraticabilité des routes en saison pluvieuse • faible organisation du secteur des transports • insuffisances des aires de stationnement • rareté des moyens de transports • cherté du carburant • présence des points critique sur la route bitumée • impraticabilité en saison de pluie 	<ul style="list-style-type: none"> • Faible rentabilité du secteur transport • Enclavement • Risque d'accident • Difficulté d'écouler les produits agricoles • Difficulté de s'approvisionner en produits de première nécessité et matériaux de construction 	<ul style="list-style-type: none"> • Construction d'un stationnement public des moyens de transports 	Tous les villages
			<ul style="list-style-type: none"> • Création d'une association des transporteurs du village 	
			<ul style="list-style-type: none"> • Organisation des séances de recyclage 	
			<ul style="list-style-type: none"> • Sensibilisation des usagers sur la limitation de vitesse 	
			<ul style="list-style-type: none"> • Construction de la gare routière d'espace urbain 	
			<ul style="list-style-type: none"> • Mise sur pied d'une convention entre les municipalités et les prestataires 	

SECTEUR 26 : POSTES ET TELECOMMUNICATION

PROBLEME	CAUSES	EFFETS	BESOINS /IDEES DE PROJETS IDENTIFIES	VILLAGES CONCERNES
Difficulté d'accès au service de poste et télécommunication	<ul style="list-style-type: none"> absence de bureau de postes faible couverture du réseau téléphonique dans certains villages non maîtrise des TIC absence des AGR du secteur dans certains villages (call-box...) éloignement des bureaux de postes absence d'un télécentre communautaire coupure intempestive de courant électrique éloignement des antennes relais 	<ul style="list-style-type: none"> faible utilisation des services de la poste sous information perte des opportunités (emploi...) faible fréquentation de bureaux de postes faible accessibilité à l'internet difficulté à communiquer perte d'informations utilisation des méthodes traditionnelle 	<ul style="list-style-type: none"> Sensibilisation des populations sur l'importance des postes et télécommunication 	Tous les villages
			<ul style="list-style-type: none"> Faciliter l'accès aux services de la poste 	
			<ul style="list-style-type: none"> Construction d'une antenne de relais à proximité en vue de l'amélioration des réseaux de téléphonie mobil 	
			<ul style="list-style-type: none"> Construction d'une télé centre-communautaire 	
			<ul style="list-style-type: none"> Etude de faisabilité en vue de la création d'un bureau de poste au niveau communal 	<ul style="list-style-type: none"> Centre urbain

SECTEUR 27 : COMMUNICATION

PROBLEME	CAUSES	EFFETS	BESOINS /IDEES DE PROJETS IDENTIFIES	VILLAGES CONCERNES
Difficulté d'accès à l'information	<ul style="list-style-type: none"> absence de radio communautaire absence de point de vente de la presse écrite 	<ul style="list-style-type: none"> difficulté d'accès à l'information perte des opportunités (d'emploi...) 	<ul style="list-style-type: none"> Mise sur pied d'un point de vente de presse écrite 	<ul style="list-style-type: none"> Centre urbain
			<ul style="list-style-type: none"> Sensibilisation sur l'utilisation des téléviseurs numériques 	<ul style="list-style-type: none"> Tous les villages

	<ul style="list-style-type: none"> disparition des moyens de communication traditionnelle coupures intempestive du courant électrique utilisation des téléviseurs a tubes cathodiques absence de radio communautaire absence de point de vente de la presse écrite disparition des moyens de communication traditionnelle coupures intempestive du courant électrique utilisation des téléviseurs a tubes cathodiques 	<ul style="list-style-type: none"> sous information difficulté de captage du signal audio-visuel mauvaise qualité d'information difficulté d'accès à l'information perte des opportunités (d'emploi...) sous information difficulté de captage du signal audio-visuel mauvaise qualité d'information 	<ul style="list-style-type: none"> Construction d'une radio communautaire au niveau de l'arrondissement Amélioration du signal audiovisuel : CRTV Construction d'un centre multimédia 	
--	---	--	--	--

SECTEUR 28 : ADMINISTRATION TERRITORIALE, DECENTRALISATION

PROBLEME	CAUSES	EFFETS	BESOINS / IDEES DE PROJETS IDENTIFIES	VILLAGES CONCERNES
Insécurité et difficulté d'accès aux actes d'état civil	<ul style="list-style-type: none"> absence d'un centre d'état civil absence de descentes des postes de sécurité publique présence des zones d'insécurité éloignement des postes de sécurité publique vacance de la chefferie de 3e degré instabilité des chefs de village cumul de fonction administrative instabilité des chefs de centre d'état civil 	<ul style="list-style-type: none"> faible organisation administrative présence enfants sans actes de naissances insécurité des populations présence des personnes sans CNI présence des conflits incivisme des populations difficulté d'établissement des actes désordre administratif difficulté de localisation des chefferies 	<ul style="list-style-type: none"> Construction d'un centre d'état civil 	<ul style="list-style-type: none"> Metet centre, bedoumou nkolngui
			<ul style="list-style-type: none"> Mise sur pied d'un comité de vigilance du village 	<ul style="list-style-type: none"> Tous les villages
			<ul style="list-style-type: none"> Construction des plaques de signalisation des chefferies 	<ul style="list-style-type: none"> tous les villages
			<ul style="list-style-type: none"> Augmenter les descentes des forces de maintien de l'ordre dans les villages 	
			<ul style="list-style-type: none"> Organisation des mariages collectifs 	
			<ul style="list-style-type: none"> Prise de contact avec le commissariat de NKOLMETET et l'élaboration groupé des CNI des populations rurales 	
<ul style="list-style-type: none"> Organisation des audiences foraines d'établissement des actes de naissances par la mairie de NKOLMETET 	<ul style="list-style-type: none"> Olamdoe kondessong bikoko about 			

	<ul style="list-style-type: none"> -faible implication de l'autorité compétant -inexistence des plaques de signalisation des chefferies 			
--	---	--	--	--

SECTEUR 29 : ENSEIGNEMENTS SUPERIEUR

PROBLEME	CAUSES	EFFETS	BESOINS /IDEES DE PROJETS IDENTIFIES	VILLAGES CONCERNES
absence de politique de prise en charge des étudiants et jeunes bacheliers dans l'insertion académique et socioprofessionnelle	<ul style="list-style-type: none"> • absence d'établissement supérieur • Eloignement des établissements supérieurs fréquentés (45Km Douala) • absence d'association des étudiants • insuffisance des moyens financiers • difficulté d'accès a un emploi • absence d'appui aux étudiants des villages 	<ul style="list-style-type: none"> • exode scolaire • abandon des études • coût élevé des établissements supérieur • chômage • oisiveté • perte de l'élite intellectuelle • délinquances juvéniles • débrouillardise des jeunes bacheliers • Arrêt précoce des études • Faible taux d'intellectuels 	<ul style="list-style-type: none"> • Recenser les bacheliers et étudiants du village 	<ul style="list-style-type: none"> • Tous les villages
			<ul style="list-style-type: none"> • Création d'une association des étudiants 	<ul style="list-style-type: none"> • Tous les villages
			<ul style="list-style-type: none"> • Octroie des bourses aux bacheliers et étudiants 	<ul style="list-style-type: none"> • Tous les villages
			<ul style="list-style-type: none"> • Elaboration d'un fichier des bacheliers (scolarisé et non scolarisé) 	<ul style="list-style-type: none"> • Tous les villages
			<ul style="list-style-type: none"> • Elargir le champ d'offre d'emploi pour les étudiants 	<ul style="list-style-type: none"> • tous les villages
			<ul style="list-style-type: none"> • Mise sur pied d'un fond d'appui aux bacheliers 	<ul style="list-style-type: none"> • tous les villages

4.8.2. Synthèse des 08 microprojets prioritaires

N°	Villages/ espace urbain	Rang des projets sociaux prioritaires					Rang des projets économiques prioritaires			Total	Projet prioritaire de chaque village/ espace urbain		
		1er	2ème	3ème	4ème	5ème	1er	2ème	3ème		Intitulé du projet	Coût	Justificatif du projet
11	NKOLYA1	Construction d'un forage au quartier LAFOE à côté de la buise	Construction d'un bloc de deux salles de classe à l'EP de NKOLYA I + implantation de 25 arbres et dotation de bacs à ordures	Construction d'un centre multifonctionnel des jeunes à NKOLYA I	Case d'une case communautaire au quartier LAFOE chefferie	Dotation du plateau technique au CMA de NKOLYA I	Construction d'une éclosérie moderne à Nkolya I (GIC PISCIDINCOL)	Ouverture d'une piste agricole (6 km) avec ouvrage de franchissement sur la rivière MBEME	Aménagement de la piste agricole de NKOLYA I à EBOMSI I sur 10km		Construction d'un forage au quartier LAFOE à côté de la buise		Difficulté d'accès à l'eau potable
		8 000 000	16 000 000	25 000 000	5 000 000	5 000 000	5 000 000	25 000 000	10 000 000		8 000 000		
1	NKOLYA 2	Construction d'un forage équipé d'une PMH à MBEMSSI	Construction d'un bloc de 02 salles de classes pour le CES de NKOLYA 2 + implantation de 25 arbres et dotation de bacs à ordures	Construction d'une cause communautaire	Construction d'un forage équipé d'une PMH en face de l'EPC de NKOLYA 2	Création d'une aire de jeux	Dotation d'une unité de transformation de maïs et de manioc	Construction d'une unité de production avicole de 2000 têtes	Création d'un champ semencier de boutures de manioc		Construction d'un forage équipé d'une PMH à MBEMSSI		Manque d'eau dans la zone
		8.000.000	16.000.000	5.000.000	8.000.000	500.000	10.000.000	10.000.000	3.000.000		8.000.000		
	NKOLYA 3	Réhabilitation du puits de la chefferie	Construction d'un forage équipé d'une PMH à NKOLYA 3	Construction d'une éclosérie moderne à la chefferie de NKOLYA III	Construction d'une cause communautaire	Construction d'un forage équipé d'une PMH à la limite avec EKEKAM	Reprofilage de la route EKEKAM – SO'O sur 15km	Construction d'une unité de production avicole de 3000 têtes	Dotation d'une machine multifonctionnelle de transformation de manioc et maïs		Reprofilage de la route EKEKAM – SO'O sur 15km		Faciliter l'accès aux plantations
		2.000.000	8.000.000	15.000.000	5.000.000	1.500.000	15.000.000	12.000.000	1.500.000		15.000.000		

N N °	Villages/ espace urbain	Rang des projets sociaux prioritaires					Rang des projets économiques prioritaires			Total	Projet prioritaire de chaque village/ espace urbain		
		1er	2ème	3ème	4ème	5ème	1er	2ème	3ème		Intitulé du projet	Coût	Justificatif du projet
	EFOULAN	Construction d'un forage équipé d'une PMH à la chefferie	Construction d'un bloc de deux salles de classe a l'école publique d'EFOULAN + implantation de 25 arbres et dotation de bacs à ordures	Construction d'un stade de foot	Construction d'une case communautaire	Construction d'un bloc de 03 salles de classes au lycée de NKOLMETET + implantation de 25 arbres et dotation de bacs à ordures	Ouverture d'une piste agricole d'OBOUT a BIZOCK	Dotation du village d'une machine multi fonctionnel de transformation de manioc et mais	Remplacement de ligne électrique mono phase par une ligne triphasée		Ouverture d'une piste agricole d'OBOUT a BIZOCK		
		8.000.000	1.500.000	6.000.000	5.000.000	18.000.000	10.000.000	1.500.000	9.000.000		9.000.000		
	METET CENTRE	Construction d'un forage équipé d'une PMH à l'école publique METET centre	Construction d'un forage équipé d'une PMH à KONGMEKAK	Construction d'un forage équipé d'une PMH à NGOANTET	Construction d'une case communautaire a METET CENTRE	Construction d'un bloc de 02 salles de classes à l'école maternelle + implantation de 25 arbres et dotation de bacs à ordures	Construction d'une unité de production avicole de 3000 sujets	Construction d'une unité de production porcine de 100 sujets	Création d'un champ semencier de bouture de manioc		Construction d'un forage équipé d'une PMH à l'école publique metet centre		Approvisionnement en eau potable pour les élèves de l'école
		8.000.000	8.000.000	8.000.000	5.000.000	16.000.000	12.000.000	5.000.000	3.000.000		8.000.000		
	MBEDOU MOU 2	Construction d'un forage équipé d'une PMH à MYO'OSI	Construction d'un forage équipé d'une PMH à MBOUDOU MOU CENTRE	Construction d'un forage équipé d'une PMH à MBEDOU MOU NORD	Approvisionnement de la case de santé	Construction d'une école maternelle + implantation de 25 arbres et dotation de bacs à ordures	Dotation d'une pépinière polyvalente (cacao ; banane plantain.....)	Construction d'une unité de production avicole de 2000 têtes	Construction d'une unité de production porcine de 70 sujets		Construction d'un forage équipé d'une PMH à MYO'OSI		Approvisionnement en eau potable
		8.000.000	8.000.000	8.000.000	10.000.000	15.000.000	3.000.000	16.000.000	4.000.000		8.000.000		

N N °	Villages/ espace urbain	Rang des projets sociaux prioritaires					Rang des projets économiques prioritaires			Total	Projet prioritaire de chaque village/ espace urbain		
		1er	2ème	3ème	4ème	5ème	1er	2ème	3ème		Intitulé du projet	Coût	Justifi catif du projet
	NKOLEKA BELI	Construction d'un forage équipé d'une PMH à NKOLEKABLI chefferie	Construction d'un forage équipé d'une PMH à NKOLEKABLI (mvog NSIA)	Aménagem ent d'un stade de foot à nkolebeli	Construction d'un foyer culturel à NKOLEKABLI	Dotation du matériel d'entretien des routes à NKOLEKABLI	Dotation du village d'une machine multi fonctionnelle	Ouverture d'une piste agricole de NKOLEBELI à NKOLYA I	Extension du courant électrique de NKOLMETE T A BIKOKO		Construction d'un forage équipé d'une PMH à NKOLEKABLI chefferie		Appro vision nemen t en eau potabl e
		8.000.000	8.000.000	3.000.000	5.000.000	1.500.000	1.500.000	1.500.000	10.000.000		8.000.000		
	BIKOKO	Construction d'un forage équipé d'une PMH à l'école publique de BIKOKO	Construction d'un stade de football à BIKOKO	Dotation d'une boîte à pharmacie communaut aire à BIKOKO	Construction d'un forage équipé d'une PMH à BIKOKO (TCHENGUE)	Construction d'un bloc de 02 salles de classes à l'école publique de BIKOKO + implantation de 25 arbres et dotation de bacs à ordures	Création et aménagement d'un étang piscicole moderne	Dotation du matériel agricole (tracteurs atomiseur)	Extension du courant basse tension en triphasee de bikoko à la rivière mevanerg		Construction d'un forage équipé d'une PMH à l'école publique de BIKOKO		Appro vision nemen t en eau potabl e
		8.000.000	2.000.000	1.500.000	8.000.000	16.000.000	5.000.000	10.000.000	10.000.000		8.000.000		
	KONDESS ONG	Construction d'un forage équipé d'une PMH à KODESSONG 2	Construction d'un forage équipé d'une PMH à KODESSONG 3	Construction d'un bloc de 02 salles de classes à l'école publique de KODESSONG + implantation de 25 arbres et dotation de bacs à ordures	Construction d'un foyer culturel à KODESSONG (chefferie)	Construction d'un centre de santé à KODESSONG	Extension de la ligne électrique de MBANE-NKIE à ATOM	Aménagem ent de la route KONDESSON G au carrefour NGOANTET II sur 12km	Création d'une ferme avicole de 5.000 têtes		Extension de la ligne électrique de MBANE- NKIE à ATOM		Amélio ration de la qualité en énergi e électri que
		8.000.000	8.000.000	16.000.000	5.000.000	20.000.000	10.000.000	3.000.000	10.000.000		10.000.000		

N N°	Villages/ espace urbain	Rang des projets sociaux prioritaires					Rang des projets économiques prioritaires			Total	Projet prioritaire de chaque village/ espace urbain		
		1er	2ème	3ème	4ème	5ème	1er	2ème	3ème		Intitulé du projet	Coût	Justifi catif du projet
	OLAMNDOE	Construction d'un forage équipé d'une PMH à la mission catholique d'OLEMDOE	Construction d'une école maternelle à OLEMDOE (un bloc de 02 salles de classes) + implantation de 25 arbres et dotation de bacs à ordures	Construction d'un centre d'état civil à la chefferie d'OLEMDOE	Construction d'un forage équipé d'une PMH à MEYO - OLEMDOE	Construction d'un foyer culturel à MBASSASSI	Reprofilage de la route	Construction d'un hangar de marché avec des comptoirs en matériaux définitif	Octroi des intrants aux agriculteurs pour la culture de cacao		Construction d'un forage équipé d'une PMH à la mission catholique d'OLEMDOE		Approvisionnement en eau potable
		8.000.000	15.000.000	5.000.000	8.000.000	5.000.000	8.000.000	8.000.000	3.000.000		8.000.000		
	EKEKAM	Construction d'un forage équipé d'une PMH à MVOG ABOMO	Construction d'un bloc de 02 salles de classes à l'école maternelle à EKEKAM (chefferie) + implantation de 25 arbres et dotation de bacs à ordures	Construction d'un foyer culturel à EKEKAM	Aménagement du stade de foot du village	Construction d'un poste agricole à EKEKAM	Reprofilage de la route EKEKAM – SO'O sur 12km	Dotation en intrants agricoles	Dotation en semence amélioré de banane plantain		Reprofilage de la route EKEKAM – SO'O sur 12km		Desservir les plantations
		8.000.000	16.000.000	5.000.000	3.000.000	10.000.000	10.000.000	3.000.000	1.500.000		10.000.000		
	EDENGUE	Construction d'un forage équipé d'une PMH à EDENGUE chefferie	Equipement du centre de sante d'EDENGUE	Construction d'un foyer culturel à EDENGUE	Construction d'un bloc de 02 salles de classes à l'école maternelle d'EDENGUE + implantation de 25 arbres et dotation	Construction des logements d'astreintes pour le personnel du centre de santé d'EDENGUE	Réhabilitation du transformateur de la chefferie d'EDENGUE	Construction et équipement d'un bâtiment équipé de 02 machines multifonctionnelles à	Reprofilage de la route EDENGUEI – NKOLMETET sur 15 km		Réhabilitation du transformateur de la chefferie d'EDENGUE		Renforcement de la couverture électrique

N N °	Villages/ espace urbain	Rang des projets sociaux prioritaires					Rang des projets économiques prioritaires			Total	Projet prioritaire de chaque village/ espace urbain		
		1er	2ème	3ème	4ème	5ème	1er	2ème	3ème		Intitulé du projet	Coût	Justificatif du projet
					de bacs à ordures			écraser du manioc					
		8.000.000	10.000.000	5.000.000	16.000.000	15.000.000	10.000.000	3.000.000	10.000.000		10.000.000		
	EBOMSI 1	Construction d'un bloc de 02 salles de classes à l'école maternelle d'EBOMSI I + implantation de 25 arbres et dotation de bacs à ordures	Construction d'un forage équipé d'une PMH à EBOMSI I chefferie	Construction d'un forage équipé d'une PMH à EBOMSI I (quartier 3)	Construction d'un foyer culturel à EBOMSI I	Construction d'un centre de santé à EBOMSI I + implantation de 25 arbres et dotation de bacs à ordures	ouverture de la piste agricole d'EBOMSI a AVELMANG sur 07km	Reprofilage de la route EBOMSI – NKOLMETET sur 08km	Construction d'un magasin de stockage des produits agricoles		ouverture de la piste agricole d'EBOMSI a AVELMANG sur 07km		Promouvoir l'économie du village
		16.000.000	8.000.000	8.000.000	5.000.000	15.000.000	10.000.000	10.000.000	16.000.000		10.000.000		
	EBOMSI 2	Construction d'un bloc de 02 salles de classe à l'école publique d'EBOMSI II + implantation de 25 arbres et dotation de bacs à ordures	Construction d'un forage équipé d'une PMH à EBOMSI II (Mvog EKOA)	Construction d'un centre multimédia à EBOMSI II	Construction d'un centre de santé a EBOMSI II + implantation de 25 arbres et dotation de bacs à ordures	Construction et équipement d'une case communautaire à EBOMSI II	Construction d'un centre de loisirs a EBOMSI II	Construction d'un hangar de marché	Reprofilage de la route EBOMSI – NYONG sur 9km		Construction d'un bloc de 02 salles de classe à l'école publique d'EBOMSI II + implantation de 25 arbres et dotation de bacs à ordures		Promouvoir l'enseignement secondaire

N N °	Villages/ espace urbain	Rang des projets sociaux prioritaires					Rang des projets économiques prioritaires			Total	Projet prioritaire de chaque village/ espace urbain		
		1er	2ème	3ème	4ème	5ème	1er	2ème	3ème		Intitulé du projet	Coût	Justifi catif du projet
		30.000.000	8.000.000	20.000.000	20 000 000	5.000.000	10.000.000	12.000.000	10.000.000		30.000.000		
	AYENE	Construction d'un bloc de 02 salles de classes à l'école primaire publique d'AYENE + implantation de 25 arbres et dotation de bacs à ordures	Construction d'un forage équipé d'une PMH à l'école publique d'AYENE	Construction d'un forage équipé d'une PMH à AYENE chefferie	Construction d'un bloc de 02 salles de classes au CES d'AYENE + implantation de 25 arbres et dotation de bacs à ordures	Construction et équipement d'une case communautaire à AYENE	Réhabilitation de la ligne électrique dans le village AYENE	Reprofilage de la route AYENE – NKOLMETET sur 12 km	Création d'une unité de production avicole de 3500 têtes		Réhabilitation de la ligne électrique dans le village AYENE		
		16.000.000	8.000.000	8.000.000	16.000.000	5.000.000	10.000.000	10.000.000	17.000.000		10.000.000		
	SOASSI	Construction d'un bloc de 02 salles de classes à l'école primaire publique de SOASSI + implantation de 25 arbres et dotation de bacs à ordures	Construction d'un forage équipé d'une PMH à la chefferie de SOASSI	Réhabilitation de football de SOASSI	Construction d'un forage équipé d'une PMH à l'école publique de SOASSI	Construction et équipement d'une case communautaire à SOASSI (chefferie)	Réhabilitation de la ligne électrique dans le village sur 03km du fleuve SO'O nord à EDENGUE	Reprofilage de la route SOASSI – NKOLMETET sur 15 km	Construction d'une ferme porcine de 30 têtes		Construction d'un bloc de 02 salles de classes à l'école primaire publique de SOASSI + implantation de 25 arbres et dotation de bacs à ordures		
		16.000.000	8.000.000	8.000.000	15.000.000	5.000.000	10.000.000	10.000.000	10 000 000		16.000.000		

N N °	Villages/ espace urbain	Rang des projets sociaux prioritaires					Rang des projets économiques prioritaires			Total	Projet prioritaire de chaque village/ espace urbain		
		1er	2ème	3ème	4ème	5ème	1er	2ème	3ème		Intitulé du projet	Coût	Justifi catif du projet
	MENGUE ME-BANE	Dotation du matériel médical au centre de santé de MENGUEME	Réhabilitation de 05 salles de classes à l'école primaire publique de MENGUEME-BANE + implantation de 25 arbres et dotation de bacs à ordures	Construction d'un forage équipé d'une PMH à l'école publique de MENGUEME	Construction d'une adduction d'eau à MENGUEME	Création construction et équipement d'un poste agricole	Ouverture de la piste agricole MENIAM – MENGUEME – EBOMSI sur 18km	Construction d'un bâtiment équipé de 05 moulins multifonctionnels à MENGUEME	Construction d'une ferme avicole de 5000 poussins à MENGUEME		Dotation du matériel médical au centre de santé de MENGUEME		
		10 000 000	20.000.000	8.000.000	30.000.000	15.000.000	18.000.000	8.000.000	20.000.000		10 000 000		
	YOP	Construction et équipement d'un centre de santé intégré à YOP centre + implantation de 25 arbres et dotation de bacs à ordures	Construction d'un bloc de 02 salles de classes à l'école maternelle de YOP + implantation de 25 arbres et dotation de bacs à ordures	Construction d'un forage équipé d'une PMH à l'école primaire publique de YOP	Construction d'un forage équipé d'une PMH à YOP (entrée délégué)	Construction d'une case communautaire	Extension du réseau électrique du carrefour MENGUEME à NDIK sur 7km	Construction d'une ferme avicole d'une capacité de 1000 têtes à YOP (NDIK)	Construction d'un magasin de stockage à YOP (chefferie)		Extension du réseau électrique du carrefour MENGUEME à NDIK sur 7km		
		20.000.000	16.000.000	8.000.000	8.000.000	5.000.000	10.000.000	16.000.000	10.000.000		10.000.000		
	NKOLNGUI	Construction d'un bloc de 03 salles de classes à l'école publique de NKOLNGUI + implantation	Construction d'un forage équipé d'une PMH à NKOLNGUI plateau	Construction d'un bloc de 02 salles de classe pour l'école maternelle à l'EP de	Construction d'une case communautaire	Construction d'un forage équipé d'une PMH à NKOLNGUI (EKOUMLANDA)	Extension du réseau électrique de YOP – NKOLNGUI sur 10km	Réaménagement de la piste agricole de l'EP – EKOUMLANDA – NDICK sur 5km sans	Aménagement de 02 étangs d'une superficie de 20m sur 25m chacun		Construction d'un bloc de 03 salles de classes à l'école publique de NKOLNGUI + implantation		

N N °	Villages/ espace urbain	Rang des projets sociaux prioritaires					Rang des projets économiques prioritaires			Total	Projet prioritaire de chaque village/ espace urbain		
		1er	2ème	3ème	4ème	5ème	1er	2ème	3ème		Intitulé du projet	Coût	Justifi catif du projet
		de 25 arbres et dotation de bacs à ordures		NKOLNGUI + implantation de 25 arbres et dotation de bacs à ordures				pont ; une buse à EKOULAMDA			de 25 arbres et dotation de bacs à ordures		
		16.000.000	8.000.000	20.000.000	5.000.000	8.000.000	10.000.000	15.000.000	8.000.000		16.000.000		
	NKOLOVE NG	Construction d'un centre de santé intégré à NKOLOVENG centre + implantation de 25 arbres et dotation de bacs à ordures	Construction et équipement d'une case communaut aire a NKOLOVENG centre	Construction d'une école maternelle à NKOLOVENG centre + implantation de 25 arbres et dotation de bacs à ordures	Construction d'un forage équipé d'une PMH à NKOLOVENG centre	Construction d'un forage équipé d'une PMH à NKOLOVENG (NGOLO)	Extension du réseau électrique de YOP – NKOLOVENG sur 15km	Construction et équipement d'une ferme avicole de 3000 têtes	Constructio n d'un bâtiment équipé de 04 machines multifoncti onnelles à écraser		Extension du réseau électrique de YOP – NKOLOVENG sur 15km		
		20.000.000	20 000 000	8.000.000	8.000.000	5.000.000	10.000.000	17.000.000	6.000.000		10.000.000		
	MBEGA	Construction d'un centre de santé intégré à MBEGA + implantation de 25 arbres et dotation de bacs à ordures	Construction d'un forage équipé d'une PMH à AKAK	Aménagem ent et équipemen t d'un stade de foot dans le village	Construction d'une case communaut aire à NKAM	Construction d'un forage équipé d'une PMH à NKOLYOP	Extension du réseau électrique de YOP – MBEGA sur 18km	Construction d'un pont sur le NYONG reliant le NYONG et SOO au MEFOU et AFFAMBA	Aménageme nt d'un site touristique près du NYONG		Extension du réseau électrique de YOP – MBEG sur 18km		
		15 000 000	8.000.000	5 000 000	20 000 000	8.000.000	20 000 000	10 000 000	30 000 000		20 000 000		

N N°	Villages/ espace urbain	Rang des projets sociaux prioritaires					Rang des projets économiques prioritaires			Total	Projet prioritaire de chaque village/ espace urbain		
		1er	2ème	3ème	4ème	5ème	1er	2ème	3ème		Intitulé du projet	Coût	Justifi- catif du projet
	OVENG	Construction et équipement d'un bloc de 02 salles de classes à l'école primaire publique d'OVENG + implantation de 25 arbres et dotation de bacs à ordures	Création d'un centre d'état civil à OVENG	Dotation d'un kit de propharmacie communautaire	Construction et équipement d'une case communautaire à OVENG	Réhabilitation du forage de l'école primaire publique d'OVENG	Reprofilage de la route OVENG – NKOLMETET sur 15km	Construction d'un magasin de stockage	Dotation de 02 machines multifonctionnelles à écraser du manioc et maïs		Reprofilage de la route OVENG – NKOLMETET sur 15km		
		16 000 000	7 000 000	10 000 000	20 000 000	8.000.000	27 000 000	10 000 000	10 000 000		27 000 000		
	ELENDE	Construction d'un forage équipé d'une PMH à NKOVANA	Construction d'un centre multimédia	Construction d'un foyer communautaire	Modernisation du centre de santé intégré d'OBOUT + implantation de 25 arbres et dotation de bacs à ordures	Construction d'un forage équipé d'une PMH à ELENDE	Renforcement de la ligne électrique: passage du monophasée en triphasée	Construction et équipement d'une unité de transformation de manioc et de maïs	Construction et équipement d'une ferme avicole de 1000 têtes		Renforcement de la ligne électrique: passage du monophasée en triphasée		Mauvaise qualité de l'énergie électrique
		8.000.000	15 000 000	20 000 000	20 000 000	8 500 000	20 000 000	10 000 000	10 000 000		20 000 000		
	OBOUT	Construction d'un forage équipé d'une PMH à OBOUT centre	Construction d'un forage équipé d'une PMH entre OBOUT et EBOMSI	Equipe-ment du centre de santé intégré d'OBOUT + implantation de 25 arbres et dotation de bacs à ordures	Construction d'un foyer communautaire a OBOUT	Création et construction d'une école primaire publique + implantation de 25 arbres et dotation	Construction d'un centre commercial à OBOUT	Extension de la ligne électrique triphasée de about a elende	Construction et équipement d'une ferme avicole de 1000 têtes		Construction d'un centre commercial à OBOUT		

N N °	Villages/ espace urbain	Rang des projets sociaux prioritaires					Rang des projets économiques prioritaires			Total	Projet prioritaire de chaque village/ espace urbain		
		1er	2ème	3ème	4ème	5ème	1er	2ème	3ème		Intitulé du projet	Coût	Justifi catif du projet
						de bacs à ordures							
		8.000.000	8 000 000	15 000 000	20 000 000	16 000 000	50 000 000	15 000 000	15 000 000		50 000 000		
	BIZOCK	Construction d'un puits équipé d'une PMH à l'école publique de BIZOCK + implantation de 25 arbres et dotation de bacs à ordures	Construction d'un forage équipé d'une PMH en milieu du village	Construction d'un bloc de deux salles de classes à l'école publique a BIZOCK + implantation de 25 arbres et dotation de bacs à ordures	Construction d'un forage équipé d'une PMH à BIZOCK	Construction d'un centre multimédia à BIZOCK	Construction et équipement d'une ferme avicole de 2000 têtes	Création d'un champ semencier de manioc, mais, macabo de 5ha	Construction d'un bâtiment équipé d'une machine multifonction nel à écraser		Construction d'un forage équipé d'une PMH en milieu du village		Manqu e d'eau potabl e dans le village
		5 000 000	8.000.000	16 000 000	8 000 000	15 000 000	10 000 000	5 000 000	5 000 000		8.000.000		
	NGOANTE T 1	Construction d'un forage équipé d'une PMH dans le hameau de MGOG- MEYENBE	Construction d'un forage équipé d'une PMH dans le hameau de MGOG-MBOE	Construction d'un forage équipé d'une PMH dans le hameau de MGOG- NTSAMA	Construction d'un bloc de deux salles de classes à l'école primaire publique de NGOANTET I + implantation de 25 arbres et dotation de bacs à ordures	Construction d'un foyer communautaire	Construction d'un bâtiment équipé d'une machine multifonction nel à écraser pour le manioc	Construction et équipement d'une ferme avicole de 2000 têtes	Constructio n et équipemen t d'une ferme porcine de 20 têtes		Construction d'un forage équipé d'une PMH dans le hameau de MGOG- MEYENBE		
		8.000.000	8.000.000	8.000.000	16 000 000	20 000 000	5 000 000	10 000 000	10 000 000		8.000.000		

N N °	Villages/ espace urbain	Rang des projets sociaux prioritaires					Rang des projets économiques prioritaires			Total	Projet prioritaire de chaque village/ espace urbain		
		1er	2ème	3ème	4ème	5ème	1er	2ème	3ème		Intitulé du projet	Coût	Justifi catif du projet
	ZALOM	Construction d'un forage équipé d'une PMH à OYENG	Construction d'un forage équipé d'une PMH à NKOLNGOA	Construction d'un forage équipé d'une PMH a la chefferie	Constructio n d'un bloc de 02 salles de classe à l'EP de MBEDOUM OU + implantation de 25 arbres et dotation de bacs à ordures	Constructio n d'un bâtiment au CSI de ZALOM	Reprofilage de la route : OYENG a NGOANTET sur 9km	Extension du réseau électrique de BEDOUMOU a OYENG	Octroi des moulin à écraser au GIC ELAGRO		Reprofilage de la route : OYENG a NGOANTET sur 9km		
		8.000.000	8.000.000	8.000.000	16 000 000	18 000 000	27 000 000	15 000 000	5 000 000		27 000 000		
	NGOANTE T 2	Construction d'un forage équipé d'une PMH à NKOUT (chefferie)	Construction d'un foyer communautaire	Construction d'un bloc de deux salles de classes à l'école maternelle de NGOANTET II + implantation de 25 arbres et dotation de bacs à ordures	Construction d'un bâtiment pour hospitalisation au centre de santé de NGOANTET II + implantation de 25 arbres et dotation de bacs à ordures	Construction d'un orphelinat	Construction et équipement d'une ferme avicole de 1000 têtes	Dotation de 02 moulins multifonctio nnelle pour la transformati on du manioc	Constructio n d'un poste agricole a NGOANTET II		Construction d'un forage équipé d'une PMH à NKOUT (chefferie)		
		8.000.000	20 000 000	16 000 000	18 000 000	25 000 000	10 000 000	5 000 000			8.000.000		
	NKOLTOM BO	Construction d'un pont en matériaux définitif à NSOE	Construction d'un forage équipé d'une PMH NKOITOMBO III (NSOE YAT)	Aménagem ent d'un aire de jeux à NKOLTOMB O	Construction d'un forage équipé d'une PMH à NKOLTOMB O	Construction d'un foyer communautaire	Aménagement de la piste agricole à BILIG	Aménagem ent d'un site touristique à AKOM NDANG	Création d'une pépinière de cacao de 25.000 plants		Aménagement de la piste agricole à BILIG		

N N °	Villages/ espace urbain	Rang des projets sociaux prioritaires					Rang des projets économiques prioritaires			Total	Projet prioritaire de chaque village/ espace urbain		
		1er	2ème	3ème	4ème	5ème	1er	2ème	3ème		Intitulé du projet	Coût	Justificatif du projet
		8 000 000	8.000.000	5 000 000	8 000 000	20 000 000	15 000 000	15 000 000	5 000 000		15 000 000		
	NSESSOUGOU	Construction d'un bloc de deux salles de classes à l'école publique de NSESSOUGOU + implantation de 25 arbres et dotation de bacs à ordures	Construction d'un forage équipé d'une PMH a NSESSOUGOU (chefferie)	Construction d'un forage équipé d'une PMH à NSESSOUGOU	Construction d'un bloc de deux salles de classes à l'école maternelle publique de NSESSOUGOU + implantation de 25 arbres et dotation de bacs à ordures	Construction d'un foyer communautaire	réhabilitation de la ligne électrique de NSESSOUGOU – OKANG – BITOAN (fils, poteaux et transformateurs)	Aménagement de la piste agricole de AWAE à OKANG BITOAN	Aménagement des sites touristiques sur les rochers de NSESSOUGOU		Construction d'un forage équipé d'une PMH a NSESSOUGOU (chefferie)	8.000.000	
		16 000 000	8 000 000	8 000 000	18 000 000	20 000 000	15 000 000	15 000 000	25 000 000		8 000 000		
	AWAE	Construction et équipement d'un foyer culturel à AWAE	Construction d'un forage équipé d'une PMH à AWAE (mission catholique)	Construction d'un forage équipé d'une PMH à AWAE (carrefour)	Dotations en médicaments premiers nécessités au CSI d'AWAE	Construction d'un forage équipé d'une PMH à AWAE (OTTOMELO NSI)	Construction et équipement de 4 étangs piscicole à AWAE	Aménagement de la piste agricole d'AWAE à la rivière so'o	Construction d'un hangar de marché à AWAE		Construction et équipement d'un foyer culturel à AWAE		
		20 000000	8.000.000	8.000.000	10 000 000	8.000.000	20 000 000	27 000 000	15 000 000		20 000 000		

Projets de l'espace Urbain Communal (y compris les projets structurants)

	Projets sociaux										
	1	2	3	4	5	6	7	8	9	10	11
ESPACE URBAIN (nkolmetet)	Eclairage public du monument de l'EPC au CMA de	Construction d'une AEP dans	Amélioration du plateau technique de l'hôpital (bloc des urgences, radiologie et	Construction d'une fourrière municipale	Construction d'une radio communautaire	construction d'une fosse a compost et dotation des Bacs à ordures, râtaux, pelles, moyen de	Construction d'un bloc administratif au CETIC de Nkolmetet + implantation de	Construction d'un bloc de salle de classe au lycée de Nkolmetet +	Création et construction d'une école bilingue publique dans l'espace	construction de 4 forages équipés des PMH	Construction d'une mini adduction d'eau dans

	Nkolya (6km)	l'espace urbain	équipement de laboratoire)			transport des ordures (Camion, le tricycle de ramassage)	25 arbres et dotation de bacs à ordures	implantation de 25 arbres et dotation de bacs à ordures	urbain + implantation de 25 arbres et dotation de bacs à ordures		l'espace urbain
Couts FCFA	20 000 000	45 000 000	20 000 000	20 000 000	20 000 000	5 000 000	8 000 000	16 000 000	32 000 000	75 000 000	35 000 000

	Projets économiques			
	1	2	3	4
ESPACE URBAIN (NKOLMETET)	Construction du marché de NKOLMETET de 50 boutiques, 3 hangars et 2 aires d'abatage	Construction d'une gare routière	Aménagement du tronçon carrefour METET - rivière SEH	Construction d'un centre multimédia
Couts	30 000 000	20 000 000	25 000 000	20 000 000

4.12. Principaux éléments en rapport avec la résilience.

La résilience c'est la capacité d'un individu ou d'un groupe d'individus à faire face aux aléas ou à diverses difficultés rencontrées. Ces difficultés peuvent être de l'ordre des phénomènes naturels, des phénomènes sociaux ou mêmes des phénomènes culturels.

La résilience s'analyse à différents niveaux, et dans le cadre de sa prise en compte dans les PCD nous en observerons trois grands moments à savoir :

- Le niveau d'absorption
- Le niveau d'adaptation
- Le niveau d'anticipation

Dans le cadre de l'actualisation du PCD de Nkolmetet nous avons identifié un choc environnemental. En effet, Cette localité a été victime d'une très grande sécheresse. Cette situation a pour conséquences : la destruction des écosystèmes locaux, la disparition des espèces végétales et animales, la perte des cultures et donc les risques de famine, d'exode rural, des conflits agropastoraux, fonciers et parfois intra ethniques.

Le niveau d'absorption

Le niveau d'absorption est ici assez faible car le phénomène touche presque toute la population qui est essentiellement constituée d'agriculteurs et dont les plantations se succèdent généralement les unes aux autres

Le niveau d'adaptation

Face à ce phénomène, des mesures compensatoires sont souvent prises : la pratique de l'agriculture de contre saison, adoption des cultures maraichères, recours à d'autres activités telles que la pêche, la chasse, etc.

Le niveau d'anticipation

Afin de remédier à cette situation, plusieurs mesures sont prises : aménagement des bas-fonds marécageux, conservation des denrées alimentaires dans les greniers.

4.9. ESQUISSE DU PLAN D'UTILISATION ET DE GESTION DES TERRES DE L'ESPACE COMMUNAL

Tableau 12 : Esquisse de plan d'utilisation des terres

Unités de paysage	Caractéristiques	Potentialités	Utilisation	Accès/Contrôle	contraintes	Action à mener
FORET	Faible densité	essences exploitables abondante	agriculture	Communauté MINFOF, MINEPDED, population, chercheurs	, Chasse et coupe du bois non réglementées, déforestation, feux de brousse	Reboisement, Sensibilisation de la population sur la nécessité à préserver la forêt promotion du reboisement
	ombrophile	giboyeuse	chasse		Accès difficile	Création et aménagement des pistes de collecte
		Riche en PFNL et plantes médicinales	Consommation-fabrication des objets d'art –usage médical		faible exploitation	Valoriser les produits forestiers non ligneux
SAVANE	Vaste étendue	fertile	agriculture	communauté	Risque de désertification	Reboisement, et régénération
	Arbustive	giboyeuse	chasse		Faible exploration du sous-sol	Investigation et recherche
					Usage économique	
JACHERE	vastes	Favorable à la culture de maïs	Culture de maïs	communauté	Appauvrissement du sol	Reboisement, Création des forêts communautaires
	Reserve culturelle	giboyeuse	chasse		Reboisement	
	arbustive	fertile	Culture de maïs		Accès difficile	Création des pistes de collectes
					Feux de brousse	Sensibilisation sur le danger des feux de brousse
MARECAGES	vastes	bambous	Culture maraichère		Accès difficile	Aménagement des berges pour faciliter l'accès
	Présence des reptiles (boa)	raphia	Collecte de feuilles de raphia et de bambous			
		reptiles	chasse		Usage du feu	sensibilisation
SABLE	Sable fin Bonne qualité	AGR	vente	communauté		Organisation de la filière
	abondante	Matériel construction	Construction de maison et d'ouvrages d'art		Sous exploité	Création des carrières
	Sable rivière					Déclarer les carrières auprès du MINMIDT
LATERITE	importante	Aménagement de la route	Entretien routier	communauté	Faible exploitation	Organiser et améliorer l'exploitation
	Bonne qualité					
	Sous exploité					Recenser les différents sites
ROCHERS	Qualité diverse	Economique et sociale	Construction d'habitat et ouvrages d'art	communauté	Difficulté d'exploiter	Faciliter l'exploitation

4.10 CADRE LOGIQUES PAR SECTEURS

AGRICULTURE

Problème : Difficultés à pratiquer une agriculture rentable et durable

STRATÉGIE SECTORIELLE : Intensifier les activités agro pastorales et piscicoles		INDICATEURS OBJECTIVEMENT VÉRIFIABLES	SOURCES DE VÉRIFICATION	HYPOTHÈSES DE RÉALISATION
NIVEAUX	FORMULATIONS			
Objectif Global	Assurer une production durable en quantité et en qualité dans les filières agricoles	Nombre d'hectares aménagés Taux de rendement par spéculation taux de malnutrition Volume et taux de transformation des produits locaux Taux d'augmentation des revenus agricoles par habitant	Rapports techniques du DD, DA MINADER Commune Rapports de suivi de la mise en œuvre du PCD	
Objectifs spécifiques	1. Développer et vulgariser les techniques durables de production	Le nombre de session de formation Le nombre de visite sur le terrain des agents vulgarisateurs agricoles	Rapports techniques du DA/MINADER Commune Rapports de suivi de la mise en œuvre du PCD	
	2. Promouvoir la Mécanisation de l'agriculture	Superficie labourée mécaniquement Taux d'augmentation de la production	Rapports techniques du DD, DA MINADER Commune Rapports de suivi de la mise en œuvre du PCD	
	3. faciliter l'approvisionnement en intrants agricoles	Taux d'utilisation des semences améliorées taux d'utilisation des produits phytosanitaires	Rapports techniques du DD, DA MINADER Commune Rapports de suivi de la mise en œuvre du PCD	
Résultats	1.1. Ratio de 08 à 12 Organisations des Producteurs agricoles (OPA) par conseiller agricole. /vulgarisateur.	nombre d'OPA encadrés par un conseiller agricole/vulgarisateur	Rapports techniques du DD, DA MINADER Commune Rapports de suivi de la mise en œuvre du PCD	
	2.2. 01 tracteur pour 100 ha de cultures	Taux d'augmentation de la productivité agricole Nombre d'exploitations ayant recours à la mécanisation Superficie labourée mécaniquement Taux d'augmentation des revenus par agriculteurs	Rapports techniques du DD, DA MINADER Commune Rapports de suivi de la mise en œuvre du PCD	
	3.3. l'offre en intrants dans les filières prioritaires a augmenté	Volume d'intrants distribués par filière Bulletins d'infos sur les marchés	Rapports techniques du DD, DA MINADER Commune	

	Pourcentage de ménages pratiquant l'agriculture et utilisant les engrais, pesticides et semences améliorées	Rapports de suivi de la mise en œuvre du PCD	
Activités :			Coûts estimatifs
1.1.1.	Organisation de 4 sessions par an de renforcement des capacités en nouvelles techniques culturelles et par filière		20.000 000
1.1.2.	Réaménagement du poste agricole de METET CENTRE et construction de 3 postes agricoles YOP, NKOLMETET ET NGOANTET		37 000 000
1.1.3.	Création et construction d'un poste agricole à BIZOK		13 000 000
1.1.4	organisation du concours du plus beau champ		5 000 000
1.1.5	Réhabilitation du CEAC de NKOL OVENG		150 000 000
Sous-Total Activités			
2.2.1.	2.2.1. Création de 07 champs semenciers communautaire au niveau communale : (Manioc et maïs de 6ha chacun) : 02 à EFOULAN : (manioc 02ha et cacao de 04ha), 02 à METET CENTRE (manioc 03ha), 02 à NKOLYA I (cacao 05ha), 02 à MBEGA (Banane plantain de 04 ha), 02 NKOLYA II (cacao et banane plantain 04ha chacun), 02 à BIZOCK (01 palmier à huile et manioc 02ha chacun), 02 à YOP (manioc et cacao de 100.000 plants chacune		42 000 000
2.2.2	Création, construction et équipement d'une unité communale d'approvisionnement en intrants agricoles (fongicides, herbicides, engrais) dans l'espace urbain		50.000.000
2.2.3.	Distribution du matériel agricole par village : 20 pulvérisateurs, 300 paires de gangs, 50 brouettes, 100 bâches de séchage, 500 machettes, 500 houes)		10.000.000
Sous-Total Activités 2			
3.3.1.	Aménagement d'au moins 01pistes agricoles par village		125 000 000
3.3.2	Création d'au moins 14 magasins de stockage (EFOULAN, METET CENTRE, MBEDOUMOU, EKEKEM, KONDESSONG ELENDÉ AYENE, EBOMSI I&2, SOASSI, AWAE, OBOUT ZALOM et METET		20 000 000
3.3.3	mise sur pied d'au moins une unité de transformation de manioc par groupement		125 000 000
Sous-Total Activités 3			118.000.000
TOTAL GENERAL DU SECTEUR			1.670..000.000

Cadre logique N°2

SECTEUR : ÉLEVAGE, PÊCHES, ET INDUSTRIES ANIMALES

Problème : Faible production en protéines animales et halieutiques

STRATÉGIE SECTORIELLE : Intensifier les activités sylvo agro pastorales et piscicoles		INDICATEURS OBJECTIVEMENT VÉRIFIABLES	SOURCES DE VÉRIFICATION	HYPOTHÈSES DE RÉALISATION
NIVEAUX	FORMULATIONS			
Objectif Global	Assurer une production durable en quantité et en qualité dans les filières animale et halieutique	taux de malnutrition	Rapport MINEPIA commune	
Objectifs spécifiques	1 Développer et vulgariser les techniques durables de production	nombre d'OP encadrés par un conseiller /vulgarisateur	Rapport MINEPIA commune	Bonne volonté politique
	2. Appuyer l'installation des Jeunes éleveurs/pisciculteurs pêcheurs	Nombre de jeunes installés à leur compte Nombre de projets financés	Rapport MINEPIA Rapports de suivi de la mise en œuvre du PCD commune	Implication MINEPIA
	3. favoriser le financement des projets de pisciculture et d'élevage	Nombre de projets financés	Rapport MINEPIA Rapports de suivi de la mise en œuvre du PCD commune	
Résultats	1.1 toutes les OP d'éleveurs et pisciculteurs maîtrisent les techniques améliorées	Nombre d'OP formées	Rapport MINEPIA Rapports de suivi de la mise en œuvre du PCD	Les pêcheurs et les éleveurs manifestent de l'intérêt
	2.2. 1000 jeunes éleveurs/pisciculteurs sont installés	Nombres de jeunes éleveurs /pisciculteurs installés	Rapport MINEPIA Rapports de suivi de la mise en œuvre du PCD commune	Implication MINEPIA
	3.3. De nombreux microprojets d'élevage et de pisciculture sont réalisés	Pourcentage des projets financés	Rapport MINEPIA Rapports de suivi de la mise en œuvre du PCD commune	
Activités :				Coûts estimatifs
1.1. 1	Formation de 13 OP en technique moderne d'élevage ,06 OP en technique de pêche, 05 Op en technique aquacole,			20 000 000
1.1.2.	Création d'une coopérative pour la transformation de poisson			2.000.000
1.1.3	élaboration d'une carte agropastorale dans la commune			1.000.000
Sous-Total Activités 1				23. 000 000
2.2.1	Création de 04 coopératives des éleveurs et des pisciculteurs dans la commune			20 000 000
2.2.2	Création d'une ferme communale de production des poussins d'une capacité de 10.000 sujets			30. 000 000
2.2.3	construction d' 01 ferme municipale de production porcine d'une capacité de 200 sujets			25 000 000

2.2.4	construction d'un marché à bétail communal à NKOLMETET	15.000.000
2.2.5	aménagement de la pêcherie du fleuve NYONG	5.000.000
2.2.6	ouverture de la route menant au fleuve NYONG et 4 débarcadères à ZALOM ; DOUM ; MBEGA ; NKOLNGUI	25.000.000
2.2.7	Création d'une ferme parentale	5.000.000
2.2.8	Construction de 02 écloséries : EKEKAM et à NKOLYA I,	3.000.000
Sous-Total Activités.2		118.000.000
TOTAL GENERAL DU SECTEUR		141.000.000

SECTEUR : SANTE

Problème : difficultés d'accès aux soins de santé

STRATÉGIE SECTORIELLE : contribuer au développement d'un capital humain sain, productif et capable de porter une croissance forte, inclusive et durable.		INDICATEURS OBJECTIVEMENT VÉRIFIABLES	SOURCES DE VÉRIFICATION	HYPOTHÈSES DE RÉALISATION
NIVEAUX	FORMULATIONS			
Objectif Global	améliorer l'accès aux soins de santé de qualité	95% de la population est à moins de 30 min d'une structure sanitaire	Rapports techniques du MINSANTE , Rapports de l'hôpital de district	
Objectifs spécifiques	1. aménager les structures sanitaires dans la commune	nombre de formations sanitaires aménagées la capacité d'accueil des formations sanitaires	Rapports techniques du MINSANTE , Rapports de l'hôpital de district	Les structures à construire répondent aux normes sectorielles
	2. réduire la mortalité globale et la létalité dans les formations sanitaires et dans la communauté	état du plateau technique	Rapports techniques du MINSANTE , Rapports de l'hôpital de district	Implication des pouvoirs publics Implication de la commune
	3. accroître les capacités institutionnelles des structures sanitaires	taux de fréquentation des structures sanitaires taux de personnel qualifié utilisé	Rapports techniques du MINSANTE , Rapports de l'hôpital de district	Implication des pouvoirs publics Implication de la commune
Résultats	1.1. la commune est dotée de nouvelles structures sanitaires	Basse de la mortalité Taux de prise en charge des malades	Rapports techniques du DD MINSANTE Rapports de suivi de la mise en œuvre du PCD	Les structures sanitaires répondent aux normes sectorielles
	2.2. les structures sanitaires existantes sont dotées de nouveaux équipements	taux d'augmentation des équipements des structures sanitaires	Rapports techniques du MINSANTE , Rapports de l'hôpital de district	les infrastructures sont de bonnes qualités

	3.3. Les structures sanitaires de la commune sont dotées d'un personnel qualifié	50% d'augmentation du nombre de personnels qualifiés dans les formations sanitaires	Rapports techniques du MINSANTE , Rapports de l'hôpital de district du PCD	Le personnel trouve un cadre agréable de travail
Activités				coûts estimatifs
1.1. 1	Création et Construction de 09 centres de santé équipés et fournis : METET CENTRE, NKOLEKABLI, KONDESSONG, AYENE, EBOMSI I, BIZOCK, NKOLGUI, YOP et MENGUEME BANE MBEGA, NKOLVENG, EBOMSI II		35.000.000x12=420.000.000	
1.1.2	octroi dans chaque CSI et au CMA de : 10 lits, d'01 laboratoire équipé, d'01 boîte d'accouchement, d'01 microscope, d'01 pèse-bébé, d'01 machine à désherber, d'un groupe électrogène		15.000.000x11=165.000.000	
Sous-Total Activités 1				585.000.000
2.2.1	construction d'un laboratoire d'analyses médicales moderne au centre urbain		10 000 000	
2.2.2				
2.2.3.	construction de 01 point d'eau potable et latrines dans chaque CSI		8.500 000x7= 50.000.000	
2.2.4	Construction d'un bloc de 04 latrines respectivement dans les 06 formations sanitaires publiques		20. 000 000	
2.2.5	Acquisition d'01 dispositif de traitement de déchets médicaux (incinérateur) : dans chacune des 06 formations sanitaires publiques		20. 000 000	
2.2.6	reboisement et construction des clôtures dans les 06 établissements sanitaires publiques		10. 000 000	
2.2.8.	Acquisition d'une ambulance à la commune			
Sous-Total Activités 2				110.000.000
3.3.1.	3.3.3. Affectation d'un personnel médical qualifié : 07 IDE, 07 IB, 07 laborantins dans les 07 formations sanitaires			
3.3.1.	Formation de relais de santé à : OBOUTE, NKOLYA I		1.000.000	
Sous-Total Activités.3				1.000.000
TOTAL GENERAL DU SECTEUR				596.000.000

Cadre logique N°04

SECTEUR : TRAVAUX PUBLICS

Problème : Mauvais état du réseau routier

STRATÉGIE SECTORIELLE : Développer les infrastructures de communication, énergétiques, et de télécommunication		INDICATEURS OBJECTIVEMENT VÉRIFIABLES	SOURCES DE VÉRIFICATION	HYPOTHÈSES DE RÉALISATION
NIVEAUX	FORMULATIONS			
Objectif Global	-Assurer la pérennité du patrimoine infrastructurel de la commune	-Niveau de service (indicateur composite) par type d'infrastructures incluant ouvrages et services de gestion.	Enquête INS (EDS, ECAM, etc.)	
Objectifs spécifiques	1. assurer l'entretien permanent du réseau routier	Le nombre de kilomètres de routes /pistes entretenues par an	Rapport suivi PCD MINTP	Implication de la Commune et des populations

	2. aménager des pistes de desserte	Le nombre de kilomètres de routes /pistes aménagées	Rapport DD MINTP	Implication de la Commune et des populations
Résultats	.1.1. L'état du réseau routier s'est amélioré	12% du linéaire des routes en terre en état bon ou moyen ;	Rapports suivi PCD DD MINTP	Implication de la Commune et des populations
	2.2 de nouvelles routes et pistes sont aménagées	Le nombre de kilomètres de routes /pistes aménagées	Rapport Commune DD MINTP	Implication de la Commune MINTP, populations
Activités				coûts estimatifs
1.1. 1	Formation de la population à l'entretien des routes par la méthode HIMO : 02 séances/an			5.000.000
1.1.2	Appui en matériel de travail à 25 comités d'entretien des routes : 10pelles, 10râteaux, 20machettes, 25 paires de gangs, 10 brouettes, 20paires de bottes.			20.000.000.
1.1.3.	Reprofilage de plus de 76km de route en milieu rural :			
1.1.4	Axe Ekekam – fleuve So'o (15km)			3.000.000x15=45.000.000
	Axe Edegue - Nkolmetet (15km)			3.000.000x15=45.000.000
	Axe Ebomsi I- Nkolmetet (8km)			3.000.000x8=24.000.000
	Axe Ayene-Oveng Nkilmetet 12 km			3.000.000x12=36.000.000
	axe Ayene – Nkolmetet (12Km)			3.000.000x12=36.000.000
	axe Soassi – Nkolmetet (15Km)			3.000.000x15=45.000.000
	axe Djeng - Ngoantet (09km)			3.000.000x9=27.000.000
1.1.5	Ouverture des routes de 25 km : Axe Ebomsi –fleuve Nyong (07km) Axe Médián- Mengueme sur (18km)			4 940 000
	Cantonnage sur 49,4 km des axes :Yop-Oveng 8,4 km, Axe Ngoantet –Fibot 7 km, Axe Metet-Ngoantet-Nkodesson-Mbouga 19 km -Yop-Mbega 15 km			50.000.000
	Ouverture des routes de 25 km : Axe Ebomsi –fleuve Nyong (07km), Axe Médián- Mengueme sur (18km)			200 000 000
	construction de 01 pont : MPOBO, MBOMBO'O, BESSOUNKANG			24 000 000
	Création des barrières de pluie : BENGSE, LONDO, KOUNANG			10 800 000
	Installation de 03 dalots : METET CENTRE, NKOLEKABLI ET EBOMSI I,			45.000.000
TOTAL GENERAL DU SECTEUR				581.000.000

Cadre logique N°5

SECTEUR : ÉDUCATION DE BASE

Problème : difficultés d'accès à l'éducation de base de qualité

STRATÉGIE SECTORIELLE : Augmenter l'offre et la qualité de la formation dans le système éducatif national		INDICATEURS OBJECTIVEMENT VÉRIFIABLES	SOURCES DE VÉRIFICATION	HYPOTHÈSES DE RÉALISATION
NIVEAUX	FORMULATIONS			
Objectif Global	Atteindre un taux de scolarisation et d'alphabétisation de 90 dans la commune	-Taux d'admission (au moins 80% d'augmentation) -Taux Brut de scolarisation (TBS) ; -Indice de parité (fille /garçon) au moins 5% d'augmentation) ; -Taux de couverture.	Enquête INS (EDS, ECAM)	
Objectifs spécifiques	1. Faciliter l'accès à l'éducation de base de qualité	Augmentation des effectifs dans les établissements nombre d'infrastructures scolaires construites	Rapports techniques de l'IAEB Rapports de suivi de la mise en œuvre du PCD	Conditionnalités d'accès à l'école facilitées APE, frais d'inscriptions dans les écoles au rabais
	2. Améliorer la capacité d'accueil des écoles	Les ratios élèves /salles de classe, élèves/tables bancs	Rapports techniques de l'IAEB Rapports de suivi de la mise en œuvre du PCD	Construction de nouvelles infrastructures
	3. Améliorer la qualité de l'enseignement de base	Les taux de réussite aux examens	Rapports techniques de l'IAEB Rapports de suivi de la mise en œuvre du PCD	Implication des pouvoirs publics Implication de la commune
	4. Faciliter l'accès aux TIC	Taux de connaissance et de manipulation d'un ordinateur par les enfants scolarisés	Rapports techniques de l'IAEB	
Résultats	1.1.90% des enfants de 0 à 14 ans sont régulièrement inscrits à l'école	Augmentation du taux d'inscription d'enfants	Rapports techniques de l'IAEB Rapports de suivi de la mise en œuvre du PCD	Conditions d'intégration scolaire plus accessibles
	2.2. les écoles sont dotées de nouvelles infrastructures	Nombre d'infrastructures scolaires construites et opérationnelles	Rapports techniques de l'IAEB Rapports de suivi de la mise en œuvre du PCD	les infrastructures sont de bonne qualité
	3.3. Les conditions d'enseignement et de fréquentation dans les écoles sont durablement améliorées	Au moins 95% des postes d'enseignants sont occupés par des instituteurs formés Toutes les écoles disposent chaque année de matériel didactique suffisant	Rapports techniques de l'IAEB Rapports de suivi de la mise en œuvre du PCD	Les enseignants affectés dans les écoles accomplissent pleinement leurs tâches
	4.4. Les écoles sont dotées d'au moins 02 ordinateurs chacune	Existence d'au moins 05 ordinateurs dans chaque école	Rapports techniques de l'IAEB Rapports de suivi de la mise en œuvre du PCD	Les enseignants affectés dans les écoles accomplissent pleinement leurs tâches
Activités				coûts estimatifs

1.1.1	Plaidoyer pour la création de 12 écoles maternelles : NKOLYA1, EBOMSI I,SOASI , MBEDOUMOU II, NKOLGUI,MBEGA,BIKOK	3.500.000
1.1.2		2.000.000
Sous-Total Activités 1		5.500.000
2.2.1	Construction de 28 nouvelles salles de classe dont 01 bloc de 02 salles de classes : SOASSI. NKOLNGUI. NSESSOUGOU ; OVENG ; AYENE ; MBEDOUMOU ; MBEGA ; NGOANTET ; NKOLYA I ;NKOLYA II ;EBOMSI II ; NKOLMETET CENTRE ; METET CENTRE ; KONDESSONG	18. 000 000x28=504.000.000
2.2.2	Construction des clôtures dans les écoles, EFOULAN ; METET ;YOP ;NKOLYA I et AWAE	15.000.000x4=60.000.000
Sous-Total Activités 2		564.000.000
3.3.1.	Affectation de nouveaux enseignants dont 30 au primaire et 20 à la maternelle	
3.3.2.	Construction de 26 points d'eau dans chaque école	8.500.000x 26= 221. 000 000
3.3.3	Construction de 01 bloc de 04 latrines dans les 14 écoles de : Construction des latrines dans les écoles de NKOLMETET CENTRE ; EBOMSI II ; NKOLYA II ; BIKOK ; KONDESSONG ; AYENE ; SOASSI ;OVENG ; NGOANTET II ; NGOANTET I ;MBEGA ;BIZOCK ;NSESSOUGOU ; MBEDOUMOU	3.000 000x14=42.000.000
3.3.4	reboisement des 26 écoles publiques	20.000.000
3.3.5	Dotation de 02 bacs à ordures dans les 26 écoles dont 02 par école	20.000x2x26= 1.040.000
3.3.6	Dotation de 65 tables et 650 petites chaises dans chaque EP et dans les 13 EM existantes	5.000.000
3.3.7	Réhabilitation des salles de classe de METET –CENTRE ;EFOULAN – METET ; NKOLYA II ; OVENG	2.000.000x5=10.000.000
3.3.8	Construction d'une salle informatique équipée de 10 ordinateurs avec imprimante dans chaque école publique	5.000.000x26= 130.000.000
3.3.9	construction et équipement de l' IAEB	30.000.000
Sous-Total Activités.3		459.000.000
TOTAL GENERAL DU SECTEUR		1.028.540.000

Cadre logique N°6

SECTEUR : CULTURE

Problème : Difficultés à promouvoir la culture locale

STRATÉGIE SECTORIELLE : Permettre aux populations de satisfaire leurs besoins essentiels, de jouir de leurs droits fondamentaux et d'assumer leurs devoirs		INDICATEURS OBJECTIVEMENT VÉRIFIABLES	SOURCES DE VÉRIFICATION	HYPOTHÈSES DE RÉALISATION
NIVEAUX	FORMULATIONS			
Objectif Global	Revaloriser, conserver et promouvoir l'art et la culture locale		Rapports de la commune Rapports MINARC Rapport suivi PCD	
Objectifs spécifiques	1. organiser des rencontres culturelles	Nombre d'évènements culturels	Rapports de la commune Rapports MINARC Rapport suivi PCD	Implication de la commune, MINARC, MINEPAT, PNDP, UNESCO
	Construire des infrastructures d'encadrement	Existence des infrastructures socioculturelles par village	Rapports de la commune Rapports MINARC Rapport suivi PCD	Implication de la commune, MINARC, MINEPAT, PNDP, UNESCO

Résultats	1.1. Les langues locales sont maîtrisées		Rapports de la commune Rapports MINARC Rapport suivi PCD	Implication de la commune, MINARC, MINEPAT, PNDP, UNESCO
	2.2 des infrastructures socioculturelles sont construites	Existence des infrastructures socioculturelles par village	Rapports de la commune Rapports MINARC Rapport suivi PCD	Implication de la commune, MINARC, MINEPAT, PNDP, UNESCO
Activités				coûts estimatifs
1.1. 1	organisation régulière des festivals culturels 01fois /an			20.000 000
1.1.2	Organisation des séminaires de sensibilisation et de promotion des langues locales 01fois /an			1.000.000 x 5 ans=5.000.000
1.1.3	Inventaire et viabilisation des sites culturels			5.000.000
Sous-Total Activités 1				30.000.000
2.2.1	Construction et Equipement de 32 foyers culturels:			10.000.000 x 32= 320.000.000
2.2.2	Construction d'un musée d'intérêt local			10.000.000
2.2.3	Construction d'un complexe culturel à NKOLMETET (, 01 salle de spectacle/fête, 01 restaurant à mets patrimoniaux)			50.000.000
2.2.4	Erection d'un monument dans l'espace urbain			50 000 000
2.2.5	Construction et équipement d'une musée			105 000 000
2.2.6	Inventaire du patrimoine culturel de la commune			15 000 000
2.2.7	Construction et mise en services d'une bibliothèque municipale			200 000 000
2.2.8	Construction et équipement d'un complexe culturel			300 000 000
2.2.9	Identification et encadrement des associations culturelles			10 000 000 x 5 ans = 50 000 000
2.2.10	Promotion des activités artistiques et culturelles dans les établissements scolaires			10 000 000 x 5ans = 50 000 000
2.2.11	Maintenance des équipement des infrastructures et équipement culturels			50 000 000 x 5ans= 250 000 000
Sous-Total Activités 2				1.400.000.000
TOTAL GENERAL DU SECTEUR				1.430.000.000

Cadre logique N°7

SECTEUR : PROMOTION DE LA FEMME ET DE LA FAMILLE

Problème : difficultés d'émancipation de la femme et de la jeune fille

STRATÉGIE SECTORIELLE : Promouvoir l'épanouissement de la cellule familiale et la participation communautaire		INDICATEURS OBJECTIVEMENT VÉRIFIABLES	SOURCES DE VÉRIFICATION	HYPOTHÈSES DE RÉALISATION
NIVEAUX	FORMULATIONS			
Objectif Global	promouvoir l'intégration socio-économique de la femme et de la jeune fille	Nombre de femme et jeunes filles représentés dans plusieurs domaines d'activités au sein de la commune	Rapports d'activités Commune, MINPROFF	
Objectifs spécifiques	1. promouvoir l'esprit associatif des femmes	Nombre d'associations féminines créées	Rapports d'activités Commune, MINPROFF NYONG et SO'O	Bonne sensibilisation des femmes et jeunes filles
	2. promouvoir l'autonomie financière et économique de la femme et de la jeune fille	Plusieurs femmes et jeunes filles au sein de la commune s'auto emploient	Rapports d'activités Commune, DA MINPROFF NYONG et SO'O	Implication de la Commune Implication des femmes
	3. aménager des espaces sociaux d'échange et de dialogue	Existences des infrastructures d'accueil et des plates-formes d'échanges	Rapports d'activités Commune, DA MINPROFF NYONG et SO'O	Implication de la Commune Implication des femmes
Résultats	.1.1. les femmes sont intégrées dans plusieurs associations	Nombre de femme adhérant d'une association féminine	Rapports d'activités Commune, MINPROFF NYONG et SO'O	MINPROFF, Commune
	2.2. l'accès à la formation et l'emploi de la femme et de la jeune fille est facilité	Nombre de femmes bénéficiant des programmes d'insertion sociale du MINPROFF	Commune MINPROFF NYONG et SO'O	Implication de la Commune Implication des femmes
	3.3. Des lieux de rencontres et d'échanges sont aménagés	Nombre de lieux d rencontre aménagés	Rapports d'activités Commune, DA MINPROFF NYONG et SO'O	Implication de la Commune Implication des femmes
Activités				coûts estimatifs
1.1. 1	Création et légalisation d'au moins 01 association féminine par village			2.000.000
1.1.2	subvention d'au moins 01 projet économique par village et par association féminine			34.000.000
1.1.3	Amélioration de la représentativité des femmes au conseil municipal			
Sous-Total Activités 1				36.000.000
2.2..1	Construction d'un centre de métier pour les femmes et jeunes filles dans la localité de			50.000.000
2.2.2	Construction de 04 toilettes genres à NKOLMETET centre-ville			10.000.000x4=40.000.000
2.2..3	Promotion de l'organisation des mariages collectifs au niveau communal			1.000.000X 5 ans=5.000.000
2.2..4	Octroi des bourses d'excellence aux jeunes filles.			1.000.000X 5 ans=5.000.000
2.2..5	Soutenir 100 femmes et 5 coopératives à acquérir la propriété et à son utilisation (subventions frais de dossier, appui administratif : 125 titres fonciers)			5.000.000
2.2..6	Construire 4 hangars genre-sensibles à METET -CENTRE : hangar, toilettes, magasins, forages, bac à ordures			2.000.000x4=8.000.000

2.2..7	Construire 01 centre de promotion de la femme selon le plan standard établi par le MINPROF à NKOLMETET.	50.000.000
Sous-Total Activités 3		152 000 000
TOTAL GENERAL DU SECTEUR		152. 000 000

Cadre logique N°8

SECTEUR : AFFAIRES SOCIALES

Problème : difficultés d'épanouissement des personnes vulnérables

STRATÉGIE SECTORIELLE : Promouvoir la solidarité nationale et résorber les décalages les plus flagrants entre les femmes et les hommes dans les groupes sociaux afin de préserver la paix sociale		INDICATEURS OBJECTIVEMENT VÉRIFIABLES	SOURCES DE VÉRIFICATION	HYPOTHÈSES DE RÉALISATION
NIVEAUX	FORMULATIONS			
Objectif Global	Favoriser l'intégration socio-économique des personnes vulnérables au sein de la commune	Taux d'intégration et d'insertion des personnes vulnérables dans plusieurs domaines d'activités au sein de la commune	Rapports d'activités Commune, DD MINAS	
Objectifs spécifiques	1. aménager des espaces sociaux d'échange et de dialogue	nombre d'infrastructures d'accueil et des plates-formes d'échanges	Rapports d'activités Commune, DD MINAS NYONG et SO'O	Implication de la Commune, MINAS Implication des personnes vulnérables
	2. promouvoir l'autonomie financière et économique des personnes vulnérables au sein de la commune	nombre de personnes vulnérables au sein de la commune auto employées	Rapports d'activités Commune, DD MINAS NYONG et SO'O	Implication de la Commune, MINAS Implication des personnes vulnérables
	3. assurer la prise en charge psychosociale des personnes vulnérables	Existence d'un programme d'aide mensuel pour personnes vulnérables	Rapports d'activités Commune, DD MINAS NYONG et SO'O	Implication de la Commune, MINAS Implication des personnes vulnérables
Résultats	.1.1. Des lieux de rencontre pour personnes vulnérables sont aménagés	nombre de séances de travail tenues	Rapports d'activités Commune, DD MINAS NYONG et SO'O	Implication de la Commune, MINAS Implication des personnes vulnérables
	2.2. Les personnes vulnérables de la commune ont bénéficié d'un meilleur encadrement psychosocial	Nombre de personnes vulnérables bénéficiant des programmes de réinsertion sociale du MINAS	Commune DD MINAS NYONG et SO'O	Implication de la Commune, MINAS Implication des personnes vulnérables
	3.3. Les personnes vulnérables ont bénéficié mensuellement d'un appui logistique et financier	Quantité de matériel logistique reçu et somme perçu individuellement chaque fin du mois		
Activités				coûts estimatifs

1.1. 1	Création et construction d'un centre social à la commune et affectation du personnel	25. 000 000
Sous-Total Activités 1		25.000.000
2.2.1	Renforcement des capacités des personnes vulnérables dans l'auto emploi, la création des AGR.et le montage des projets ; 02 séances/ an	20 000 000
2.2.2.	prise en charge citoyenne, scolaire et sanitaire des enfants et orphelins vulnérables	10.000.000
2.2.3	organisation des campagnes de sensibilisation (03/an) sur les maladies handicapantes	20.000.000
2.2.4	prise en considération de l'approche handicap dans la construction des édifices publics	5.000.000
2.2.5	Organisation des sports pour handicapés : 02 fois l'an	5.000.00
2.2.6	Dotation de lunettes 66, 80 fauteuils roulants, 38 prothèses auditives, 45 cannes blanches 50 tricycles dans toute la commune	15.000.000
2.2.7	Insertion socio professionnelle des personnes vulnérable (réservation des postes d'emplois, financement des projets)	
2.2.8.	Création d'un fond de solidarité locale pour les personnes vulnérables	
Sous-Total Activités 2		60.000.000
TOTAL GENERAL DU SECTEUR		85.000.000

SOUS-SECTEUR : Personnes vulnérables (petite enfance femmes, enfants, veufs et veuves)

Problème : Faible encadrement des personnes vulnérables

STRATÉGIE SECTORIELLE : Promouvoir la solidarité nationale et résorber les décalages les plus flagrants entre les femmes et les hommes dans les groupes sociaux afin de préserver la paix sociale		INDICATEURS OBJECTIVEMENT VÉRIFIABLES	SOURCES DE VÉRIFICATION	HYPOTHÈSES DE RÉALISATION
NIVEAUX	FORMULATIONS			
Objectif Global	Favoriser l'intégration socio-économique des personnes vulnérables au sein de la commune	Les personnes vulnérables sont représentées dans plusieurs domaines d'activités au sein de la commune	Rapports d'activités Commune, DD MINAS NYONG et SO'O	
Objectifs spécifiques	1. Octroyer la citoyenneté a 100% des enfants	Nombre d'Actes de naissance établis	Enquête ménages, rapport d'activités sectoriels	Motivation des élèves pour les études supérieures
	2. Améliorer la nutrition d'au moins 80% des Personnes vulnérables	Taux de nutrition des PV	Enquête ménages, rapport d'activités sectoriels	Motivation des élèves pour les études supérieures
	3. Améliorer la couverture médicale veufs, vieillards handicapés et EOv	Taux de couverture vaccinale des enfants des EOv	Enquête ménages, rapport d'activités sectoriels	implication MINAS, Commune, ONG, CMA, CSI
	4. Assurer la prévention de lutte contre le paludisme et de	Nombre de personnes vulnérables protégées contre le VIH/SIDA.	Enquête ménages, rapport d'activités sectoriels	

	la menace contre le VIH/SDA des Personnes vulnérables			
	5. Assurer la couverture vaccinale à 100% des EOVS	Taux de couverture vaccinale des enfants des EOVS	Enquête ménages, rapport d'activités sectoriels	
	6. Assurer la prise en charge éducative des OEVS	Taux de couverture éducative des enfants Orphelins et vulnérables	Enquête ménages, rapport d'activités sectoriels	
Résultats	1.1 100% des EOVS ont des actes de naissances,	Nombre d'Actes de naissance établis	-rapports des sectoriels	
	2. 2100 % des EOVS sont couverts par la vaccination,	Taux de couverture vaccinale des enfants des EOVS	rapports des sectoriels	
	3. 3 Au moins 1200 EOVS vont à l'école,	Taux de couverture éducative des enfants Orphelins et vulnérables	rapports des sectoriels	
	4.4 Au moins 80% des personnes vulnérables sont bien nourries,	Taux de nutrition des PV	rapports des sectoriels	
	5.5. Au moins 75% de veufs, vieillards, handicapés et EOVS bénéficient d'une couverture médicale,	Taux de couverture médicale des PV	rapports des sectoriels	
	6. Au moins 75% des personnes vulnérables sont protégées contre le VIH/SIDA	Nombre de personnes vulnérables protégées contre le VIH/SIDA	rapports des sectoriels	
Activités				coûts estimatifs
1.1. 1	établissement des actes de, naissances à tous les enfants de 0 à 14ans non pourvus			20.000.000
Sous-Total Activités 1				20.000.000
2.2.1	multiplication des campagnes de vaccination			20 000 000
Sous-Total Activités 2				20.000.000
3.3.3	octroi des fournitures scolaires aux enfants vulnérables			20.000.000
Sous-Total Activités 3.				20.000.000
4.4. 4	organisation 02 fois l'an des campagnes de sensibilisation et de formation des populations sur la nutrition infantile			10.000.000
Sous-Total Activités 4				10.000000
5.5.1	création d'une mutuelle de santé			15.000.000
Sous-Total Activités 5				15.000.000
6.6.1	sensibilisation et prise en charge des personnes vivant avec le VIH/SIDA			5.000.000
Sous-Total Activités 6				5.000.000
TOTAL GENERAL DU SECTEUR				90.000.000

Cadre logique N°9

SECTEUR : EAU ET ASSAINISSEMENT

Problème : difficultés d'accès à l'eau potable

STRATÉGIE SECTORIELLE : Améliorer la qualité et la quantité des infrastructures hydrauliques		INDICATEURS OBJECTIVEMENT VÉRIFIABLES	SOURCES DE VÉRIFICATION	HYPOTHÈSES DE RÉALISATION
NIVEAUX	FORMULATIONS			
Objectif Global	Faciliter l'accès à l'eau potable dans la commune	95% de la population est à moins de 10 mn d'un point d'eau potable	D. D.MINEE commune	
Objectifs spécifiques	1. doter tous les villages des points d'eau potable	Existence d'au moins 02 points d'eau potable par village	D. D.MINEE commune	mise en œuvre effective du PCD
Résultats	1.1. Tous les villages et quartiers sont dotés des points d'eau potable	Taux de prévalence aux maladies hydriques en basse	D. D.MINEE commune	Implication de la commune
Activités				coûts estimatifs
1.1. 1	Construction de 49 forages équipés de PMH : Awae(02), Nkolombo (01), Nsessougou(02), Ngoantet II (01), Ngoantet I(03) Zalom(03), Bizock(02), Obout(02), Elende (01), Mbega (01), Nkolveng(02), Nkolgui(02), Yop(02), Mengueme-bane (01), Soassi(01), Ayene(02), Ebomsii II(01), Ebomsii I(02), Edengue(01), Ekekam(01), Olamdoe(02), Kondessong(02), Bizock(02), Bikoko(02), Nkolekabili(02), Mbedoumou II(03), Metet centre(02) Efulan, Nkolya III (01) , Nkolya II(01).		8.5.00.000x 49=416. 500 000	
1.1. 2.	Réhabilitation des forages : Oveng, Nkolya III		1. 000 000x 2=6.000.000	
1.1.3	Construction d'une adduction d'eau à Mengueme-bane		45.000.000	
1.1.4	Création des comités de gestions des points d'eau dans chaque village		4.000.000	
1.1.5	Réhabilitation des stations scan water de : Nkolmetet, Nkolya I et Obout		4 500 000x3 =22.500.000	
Sous-Total Activités 1				496.000.000
TOTAL GENERAL DU SECTEUR				496.000.000

Cadre logique N°10

SECTEUR : ÉNERGIE

Problème : Difficulté d'accès à l'énergie électrique au carburant et au gaz

STRATÉGIE SECTORIELLE : Développer les infrastructures de communication, énergétiques, et de télécommunication		INDICATEURS OBJECTIVEMENT VÉRIFIABLES	SOURCES DE VÉRIFICATION	HYPOTHÈSES DE RÉALISATION
NIVEAUX	FORMULATIONS			
Objectif Global	Faciliter l'accès à l'énergie électrique	95% de la population de la commune a accès à l'énergie électrique	D.D. MINEE NYONG et SO'O Commune	
Objectifs spécifiques	1. étendre le réseau électrique dans la commune	Chaque ménage bénéficie d'un branchement électrique fonctionnel	D.D. MINEE NYONG et SO'O Commune	mise en œuvre effective du PCD
	2. améliorer la qualité de l'offre en énergie électrique	existence des infrastructures électriques de qualité	D D. MINEE NYONG et SO'O Commune	Bonne sensibilisation
Résultats	11. Tous les villages de la Commune sont électrifiés	existence des infrastructures électriques fonctionnelles dans chaque village de la commune	D.D. MINEE NYONG et SO'O Commune	Implication de la commune
	2.2. l'accès à une énergie électrique de qualité est assuré dans tous les ménages	augmentation de 25% des activités commerciales liées à l'énergie électrique. recettes communales en hausse	D.D. MINEE NYONG et SO'O Commune	Bonne sensibilisation de la population
Activités				coûts estimatifs
1.1. 1	Installation d'une ligne triphasée et un transformateur à NKODESSON sur 3 km			15.000.000
Sous-Total Activités 1				15.000.000
2.2.1	construction d'une ligne triphasée sur 15,5 km : - OBOUT et ELENDÉ sur 5 km - YOP-NKOLNGUI- NKOLOVENGO- MBEGA sur 09 km - OBOUT-METET Centre 1,5 km			1kmx5.000.000x15=1=75.000.000
2.2.2	Installation des panneaux solaires pour l'éclairage public dans le centre urbain			10.000.000x5=50.000.000
2.2.3	Réhabilitation de la ligne METET- OLAMDOE sur 15 km			1kmx5.000.000x15=1=75.000.000
Sous-Total Activités 2				200.000.000
TOTAL GENERAL DU SECTEUR				215.000.000

Cadre logique N°11

SECTEUR : ENSEIGNEMENTS SECONDAIRES

Problème : Difficultés d'accès à l'enseignement secondaire

STRATÉGIE SECTORIELLE : Améliorer l'accès et l'équité dans l'enseignement secondaire		INDICATEURS OBJECTIVEMENT VÉRIFIABLES	SOURCES DE VÉRIFICATION	HYPOTHÈSES DE RÉALISATION
NIVEAUX	FORMULATIONS			
Objectif Global	Faciliter l'accès à un enseignement secondaire de qualité au sein de la Commune	95% des enfants après le CEP ont accès à l'enseignement secondaire	D.D.MINSEC NYONG et SO'O	
Objectifs spécifiques	1 augmenter la capacité d'accueil des structures d'encadrement scolaire	Ratio élèves /salles de classe, élèves/tables bancs respecte les normes sectorielles	commune	Implication de la commune et du MINESEC NYONG et SO'O
	2. améliorer la qualité de l'encadrement des enseignements secondaires	Taux de réussite aux examens augmenté de 50%	rapports annuels responsables établissements	Implication de la commune et du MINESEC NYONG et SO'O
	3. améliorer la prise en charge des élèves	Ratio élèves /enseignant respecte les normes sectorielles	rapports annuels responsables établissements	Implication de la commune et du MINESEC NYONG et SO'O
Résultats	1.1. De nouvelles infrastructures sont construites et opérationnelles	Présence des infrastructures d'encadrement	rapports annuels responsables établissements	Implication de la commune et du MINESEC NYONG et SO'O
	2.2. les conditions de fréquentation et de dispensions des cours sont améliorées	Taux de réussite aux examens augmenté de 50%	rapports annuels responsables établissements	Implication de la commune et du MINESEC NYONG et SO'O
	3.3. un personnel d'encadrement qualifié est affecté	Ratio élèves /enseignant en harmonie avec les normes sectorielles	rapports annuels responsables établissements	Implication de la commune et du MINESEC NYONG et SO'O
Activités				coûts estimatifs
1.1. 1	Construction de 04 logement d'astreinte dans chaque CES (02chambre, 01salon, 01cuisine, un bloc de 02 toilettes): AWAE, AYENE, EFOULAN			10. 000 000X3x=30.000.000
1.1.2	Création construction d'un CETIC à NKOLYA II			50.000.000
	Construction d'un bloc administratif : EFOULAN ET AWAE			10.000.000x2=20.000.000
Sous-Total Activités 1				100.000.000
2.2.1	acquisition de 500 tables banc, 30 bacs à ordures, dans les établissements (LYCEES, CES, CETIC, SAR :			15. 000 000
2.2.2	Construction de 02 blocs de 02 latrines dans les établissements (LYCEES, CES, CETIC, SAR :			3.000.000x4=12.000.000
2.2.3.	Construction de 01 salle d'informatique fournie de 30 ordinateurs complets avec imprimante dans chaque établissement secondaire			120.000.000
2.2.4	construction d'une clôture dans les 06 établissements secondaires			270.000.000
2.2.5	électrification par énergie solaire dans tous les établissements secondaires			126.000.000
2.2.6	Construction de(06) forages dans 06 les établissements			40.000.000
2.2.7				

Sous-Total Activités 2		883.000.000
3.3.1.	affectation de nouveaux enseignants dans les collèges et lycées	
Sous-Total Activités.3		
TOTAL GENERAL DU SECTEUR		983.000.000

Cadre logique N°12

SECTEUR : EMPLOI ET FORMATION PROFESSIONNELLE

Problème : Difficultés d'accès à un emploi décent et à une formation professionnelle

STRATÉGIE SECTORIELLE : Promouvoir des emplois décents durables accroître l'employabilité de la population active par une formation professionnelle adaptée		INDICATEURS OBJECTIVEMENT VÉRIFIABLES	SOURCES DE VÉRIFICATION	HYPOTHÈSES DE RÉALISATION
NIVEAUX	FORMULATIONS			
Objectif Global	Promouvoir la création d'emploi et la formation professionnelle au sein de la commune	Taux de personnes formées et employées en	Rapport DD, DAMINEFOP	
Objectifs spécifiques	1. créer et aménager des infrastructures de formation professionnelle	nombre de personnes inscrites et formées nombre d'infrastructures construites	Rapport suivi PCD	Implication de la Commune MINEFOP
	2. favoriser la création d'emploi et de l'auto emploi	nombre d'emplois créés	Rapport DD MINEFOP	Implication de la Commune MINEFOP
Résultats	.1.1. des infrastructures de formation professionnelle sont créées et aménagées	nombre d'infrastructures aménagées et fonctionnelles	Rapports suivi PCD DD, MINEFOP	Implication de la Commune MINEFOP
	2.2. des microprojets sont financés	nombre de microprojets financés Diminution du taux de sans-emploi de 50%	Rapport Commune	Implication de la Commune
Activités				coûts estimatifs
1.1. 1	organisation des formations dans la mise sur pied des PME (02 fois l'an)			2.000.000x 5 ans=10.000.000
Sous-Total Activités 1				10.000.000
2.2.1	Formation des jeunes en montage des projets de développement y compris en TIC 02 fois par an et par village			5 000 000 x35=175.000.000
	Financement de 02 microprojets de 01 million de FCFA par village dans la commune			1x2x35=70.000.000
2.2.2	Transformation de la SAR/SM en centre de métier et réhabilitation de ses infrastructures			20.000.000
Sous-Total Activités 2				275.000.000
TOTAL GENERAL DU SECTEUR				285.000.000

Cadre logique N°13

SECTEUR : TRAVAIL ET SÉCURITÉ SOCIALE

Problème : Faible accès à la sécurité sociale

STRATÉGIE SECTORIELLE : Prémunir les populations des maux, fléaux et risques sociaux et promouvoir la sécurité sociale		INDICATEURS OBJECTIVEMENT VÉRIFIABLES	SOURCES DE VÉRIFICATION	HYPOTHÈSES DE RÉALISATION
NIVEAUX	FORMULATIONS			
Objectif Global	Favoriser l'accès à une sécurité sociale de qualité	Nombre de travailleurs (euses) bénéficié des prestations sociales	Rapport mutuelles existantes commune	Forte sensibilisation de la commune sur le bienfondé de l'assurance volontaire et la sécurité sociale
Objectifs spécifiques	1. organiser et sensibiliser les travailleurs	Nombre de travailleurs (euses) affiliés à un syndicat/association/mutuelle et société de secours - mutuelles	Rapport mutuelles existantes commune	Forte sensibilisation de la commune sur le bienfondé de l'assurance volontaire et la sécurité sociale
	2. améliorer les conditions de travail et assurer la sécurité sociale	Chaque travailleur bénéficie des prestations sociales	Rapport mutuelles existantes commune	Forte sensibilisation de la commune sur le bienfondé de l'assurance volontaire et la sécurité sociale
Résultats	Les travailleurs sont regroupés organisés et syndiqués	Présences de nombreux syndicats	Rapport mutuelles existantes commune	Forte sensibilisation de la commune sur le bienfondé de l'assurance volontaire et la sécurité sociale
	2.2 les populations sont couvertes par la sécurité sociale et l'assurance volontaire	Nombre de travailleurs couverts	Rapport mutuelles existantes commune	Forte sensibilisation de la commune sur le bienfondé de l'assurance volontaire et la sécurité sociale
Activités				coûts estimatifs
1.1. 1	création d'un syndicat de travailleurs			2.000.000
1.1.2.	Souscription d'une police d'assurance pour tous les travailleurs (euses)			
1.1.3.	Création d'une mutuelle de santé dans la Commune et des sociétés de secours- mutuelles			
1.1.4.	organisation des campagnes de sensibilisation des populations en vue de leur immatriculation à la CNPS			5.000.000.
Sous-Total Activités 1				7.000.000
2.2.1	Création d'une mutuelle de santé, de sécurité sociale, et de société-mutuelles			25.000.000
2.2.2	création d'un service de la CNPS à la commune			10.000.000
Sous-Total Activités 2				35.000.000
TOTAL GENERAL DU SECTEUR				72.000.000

Cadre logique N°14

SECTEUR : TOURISME ET LOISIRS

Problème : faible développement de l'activité touristique

STRATÉGIE SECTORIELLE : Développer les produits touristiques camerounais pour faire du Cameroun une destination touristique		INDICATEURS OBJECTIVEMENT VÉRIFIABLES	SOURCES DE VÉRIFICATION	HYPOTHÈSES DE RÉALISATION
NIVEAUX	FORMULATIONS			
Objectif Global	Promouvoir le développement de l'activité touristique au sein de la commune	Augmentation des recettes touristiques de la Commune	Rapport DD, DA MINTOUR Comptes administratifs et financiers de la Commune	
Objectifs spécifiques	1. élaborer une carte touristique de la Commune	La commune est répertoriée comme destination touristique dans le fichier national	Rapport DD, DA MINTOUR Commune	Implication de la Commune MINTOUR
	2. aménager des infrastructures touristiques	nombre d'Infrastructures touristiques construites et fonctionnelles	Rapport suivi PCD	Implication de la Commune MINTOUR
	3. Rendre attractive la Commune	Nombreux d'évènements touristiques organisés	Commune, Rapport DD, DA MINTOUR	
Résultats	.1.1. la Commune est dotée d'une carte touristique	Carte touristique disponible à la Commune	Commune	Implication de la Commune MINTOUR
	2.2 des infrastructures touristiques sont aménagées	nombre des structures d'accueil de qualité disponibles et fonctionnelles	Rapport suivi PCD	Implication de la Commune
	3.3. des structures de loisirs sont construites	nombre de visiteurs/ touristes accueillis par la Commune par an	Comptes administratifs et financiers de la Commune	Mise en œuvre effective du PCD
Activités				coûts estimatifs
1.1. 1	Élaboration d'une carte touristique de la commune			5.000.000
Sous-Total Activités 1				5.000.000
2.2.1	construction d'une cité communale/auberge de 50 chambres modernes			50.000.000
Sous-Total Activités 2				50.000.000
3.3.1 :	Aménagement de 02 espaces verts au centre-ville			5.000.000
3.3.2.	Organisation des foires gastronomiques 01 fois l'an			5.000.000x5ans=25.000.000
3.3.3	construction de 05 cases de passage : NKOLYA I, L'ESPACE URBAIN, YOP et OLAMDOE			20.000.000x4=80.000.000
Sous-Total Activités 3				220.000.000
TOTAL GENERAL DU SECTEUR				220.000.000

Cadre logique N°15

SECTEUR : FORET ET FAUNE

Problème : Disparition progressive des essences et espèces fauniques

STRATÉGIE SECTORIELLE : Intensifier les activités sylvo agro pastorales et piscicoles		INDICATEURS OBJECTIVEMENT VÉRIFIABLES	SOURCES DE VÉRIFICATION	HYPOTHÈSES DE RÉALISATION
NIVEAUX	FORMULATIONS			
Objectif Global	Assurer la protection des essences et des espèces fauniques de la commune	Taux de diminution de l'abattage illicite et du braconnage	Rapport DD MINEFOF	
Objectifs spécifiques	1. sensibiliser la population sur l'importance à protéger la forêt et la faune	L'abattage illicite et le braconnage ont diminué de 50% Les pratiques agricoles se sont considérablement améliorées	Rapport suivi PCD	Implication de la Commune
	2. aménager des structures de gestion et de contrôle de la flore et de la faune	Nombre de structures sont bien aménagées et fonctionnelles	Rapport DD, MINEFOF	Implication de la Commune
Résultats	.1.1. les populations sont sensibilisées sur l'intérêt à protéger la flore et la faune	Les pratiques agricoles se sont considérablement améliorées	Rapports suivi PCD DD, MINFOF	Implication de la Commune
	2.2 des structures de gestion et de contrôle de la flore et de la faune sont mises sur pied	Taux de braconnage nombre de saisie	Rapport commune	Implication de la Commune . MINFOF
Activités				coûts estimatifs
1.1. 1	organisation de 04 séances de sensibilisation par an sur la protection de la flore et de la faune			10.000. 000
Sous-Total Activités 1				10.000 000
2.2.1	Dotation du poste de contrôle forestier de YOP en matériel roulant			25. 000 000
Sous-Total Activités 2				25. 000 000
3.3.1	Construction de 05 postes forestiers : METET CENTRE, OBOUT, BIZOCK, NSESSOUGOU et MBEDOUMOU II			5.000.000x5=25.000.000
Sous-Total Activités 3				75.000.000
TOTAL GENERAL DU SECTEUR				85.000.000

Cadre logique N°16

SECTEUR : ENVIRONNEMENT, PROTECTION DE LA NATURE ET DÉVELOPPEMENT DURABLE

Problème : faible préservation de la nature et de l'environnement

STRATÉGIE SECTORIELLE : Assurer une gestion durable des ressources naturelles		INDICATEURS OBJECTIVEMENT VÉRIFIABLES	SOURCES DE VÉRIFICATION	HYPOTHÈSES DE RÉALISATION
NIVEAUX	FORMULATIONS			
Objectif Global	Assurer la préservation de la nature et de l'environnement au sein de la Commune	Existence d'un plan de campagne de sensibilisation	Rapport DD/DA MINEPDED, Commune	
Objectifs spécifiques	1. Sensibiliser les populations pour le respect de la nature et l'environnement	95 % de la population connaît le bien-fondé de la protection de la nature et l'environnement	DD/DA MINEPDED	Implication de la Commune
	2. Créer un cadre propice à la préservation de l'environnement et la nature	Nombres de sessions de formation sur la protection de l'environnement organisées	Rapport DD, DA DD/DA MINEPDED	Implication de la Commune DD/DA MINEPDED
Résultats	.1.1. Des structures et infrastructures promouvant la protection de l'environnement sont mises sur pied	Nombres de structures d'encadrement aménagées	Rapports suivi PCD, DD/DA MINEPDED	Implication de la Commune DD/DA MINEPDED
	2.2 Les normes environnementales sont respectées dans les activités socioéconomiques des populations	Taux de prise en compte des aspects sociaux environnementaux dans la réalisation des projets Nombres d'étude d'impact socio environnemental réalisées	Rapport suivi PCD	Implication de la Commune DD/DA MINEPDED
Activités				coûts estimatifs
1.1. 1	organisation de 02 campagnes de sensibilisation,			5 000 000
Sous-Total Activités 1				5.000.000
2.2.1	Achat d'un véhicule de collecte des ordures			50.000.000
2.2.2	Construction d'une décharge municipale			5 000 000
2.2.3.	Formation d'une équipe de compostage dans la commune			15 000 000
2.2.4.	Disposition à toutes les grandes artères et carrefours du centre urbain de bacs à ordures(200)			5 000 000
2.2.5.	Mise sur pied des services d'assainissement et de collectes des déchets (HYSACAM) dans l'espace urbain			15.000.000
2.2.6.	Mise sur pied d'un service de collectes de Transport et d'élimination des déchets			25.000.000
2.2.7.	Appui technique et financier dans la construction des latrines hygiéniques dans les ménages			50.000.000
2.2.8.	Formation d'une équipe en compostage dans la commune			1.000.000
2.2.9.	Sensibilisation des populations sur l'utilisation des emballages non bio dégradables de 61 microns 02 l'an			10.000.000x2=20.000.000
2.2.10.	planting de 25 arbres dans chaque établissement scolaire de la commune			3 000 x25 x 46 = 3 450 000
TOTAL GENERAL DU SECTEUR				381.000.000

Cadre logique N°17.

SECTEUR : HABITAT ET DÉVELOPPEMENT URBAIN

Problème : Faible organisation dans l'aménagement de l'espace urbain et rural

STRATÉGIE SECTORIELLE :		INDICATEURS OBJECTIVEMENT VÉRIFIABLES	SOURCES DE VÉRIFICATION	HYPOTHÈSES DE RÉALISATION
NIVEAUX	FORMULATIONS			
Objectif Global	Doter la commune d'une bonne politique de gestion durable des terres	Existence d'un plan d'utilisation et de gestion durable des terres	Commune DD, MINH DU	
Objectifs spécifiques	1. Promouvoir une utilisation rationnelle de l'espace dans la commune	Existence d'un plan d'urbanisme	Commune DD, MINH DU	Implication de la Commune
	2. promouvoir la construction des logements décents	80% des logements sont en matériau local et sécurisants	Rapport DD, MINH DU Commune	Implication de la Commune MINH DU
Résultats	.1.1. les infrastructures socio-économiques, les services et les habitations sont rationnellement disposées	Existence d'un plan de la ville	Rapports DD, MINH DU Commune	Implication de la Commune MINH DU
	2.2 les logements sont construits en matériau définitif	80% des logements sont en matériaux définitif	Rapport suivi PCD	Implication de la Commune MINH DU
Activités				coûts estimatifs
1.1. 1	élaboration d'un Plan d'urbanisme et de lotissement			25 000 000
1.1.2	Construction de 5 blocs de 04 toilettes publics au centre-ville : , stade municipal, marché,			2.00.000x5=10.000.000
Sous-Total Activités 1				35.000.000
2.2.1	Subvention de la construction des toilettes modernes dans les habitations (02 sessions/an)			7 000 000
2.2.2	Construction des infrastructures sportives (Stade de football, Handball, tennis etc.)			30.000.000
2.2.3.	Construction d'une auberge municipale			50.000.000
2.2.4.	Construction d'un restaurant municipal avec jardin public			100.000.000
2.2.5.	Aménagement d'une aire de repos pour gros porteurs			20.000.000
2.2.6.	Aménagement des jardins publics avec construction des monuments			25.000.000
2.2.7	Aménagement de 100km de voirie en terre			25.000.000
2.2.8	élaboration d'un plan d'occupation des sols (p.o.s.)			50 000 000
Sous-Total Activités 2				257.000.000
TOTAL GENERAL DU SECTEUR				307.000.000

Cadre logique N°18

SECTEUR : DOMAINE, CADASTRE ET AFFAIRES FONCIÈRES

Problème : difficultés d'accès à la propriété foncière

STRATÉGIE SECTORIELLE : Permettre aux populations de satisfaire leurs besoins essentiels, de jouir de leurs droits fondamentaux et d'assumer leurs devoirs		INDICATEURS OBJECTIVEMENT VÉRIFIABLES	SOURCES DE VÉRIFICATION	HYPOTHÈSES DE RÉALISATION
NIVEAUX	FORMULATIONS			
Objectif Global	Promouvoir l'accès à la propriété foncière	Nombre de titres fonciers	Rapport DD MINCAF Commune	
Objectifs spécifiques	1. faciliter la sécurisation des terres	nombre de sessions d'information et de sensibilisation organisées	Rapport DD MINCAF, Commune	Implication de la Commune Autres partenaires techniques
	2. créer un cadre propice à la préservation et la sécurisation du patrimoine foncier	95 % de la population connaît les procédures de sécurisation les terres	Rapport DD MINCAF	Implication de la Commune DD/ MINDCAF Autres partenaires techniques
Résultats	.1.1. 80% des terres de la Commune sont sécurisées	pourcentage des terres immatriculées	Rapports suivi PCD, DD/ MINCAF	Implication de la Commune DD/ MINDCAF Autres partenaires techniques
	2.2 un cadre propice à la préservation du patrimoine est mis en place	Un plan de gestion durable des terres est disponible	Rapport suivi PCD	Implication de la Commune DD/ MINDCAF Autres partenaires techniques
Activités				coûts estimatifs
1.1. 1	Réalisation d'un Plan d'urbanisme et déclaration d'utilité publique			15. 000 000
Sous-Total Activités 1				15.000.000
2.2.1	Octroi d'un titre foncier de l'espace urbain			25 000 000
2.2.2	sensibilisation/Vulgarisation des procédures d'obtention du titre foncier			3 000 000
2.2.3.	Organisation de campagne de sensibilisation des populations sur l'importance de la sécurisation des terres (01/an)			5 000 000
	Elaboration d'un plan d'utilisation et de gestion durable des terres(PUGDT)			25.000.000
	Augmentation du nombre de lots communaux			25.000.000
	organisation des campagnes périodique de bornage de terrain/02 fois l'an			
	Sécurisation des sites abritant les services publics de l'Etat et de la Commune			5.000.000
Sous-Total Activités 2				113.000.000
TOTAL GENERAL DU SECTEUR				128.500.000

Cadre logique N°19

SECTEUR : RECHERCHE SCIENTIFIQUE ET INNOVATION

Problème : Faible promotion de la recherche scientifique et de l'innovation

STRATÉGIE SECTORIELLE : Améliorer la recherche dans le secteur de l'industrie et des services		INDICATEURS OBJECTIVEMENT VÉRIFIABLES	SOURCES DE VÉRIFICATION	HYPOTHÈSES DE RÉALISATION
NIVEAUX	FORMULATIONS			
Objectif Global	Promouvoir la recherche scientifique au sein de la Commune	Nombre d'utilisateurs des techniques modernes par filière	Rapport suivi PCD	
Objectifs spécifiques	1. Faciliter l'accès aux résultats de la recherche scientifique	Nombre d'utilisateurs des techniques modernes agricoles	Rapport suivi PCD	Implication de la Commune MINRESI Autres partenaires techniques (IRAD, ANAFOR etc.)
	2. créer un cadre propice à la promotion de la recherche	Nombres de foires organisées	Rapport suivi PCD	Implication de la Commune MINRESI Autres partenaires techniques (IRAD, ANAFOR etc.)
Résultats	1.1 les populations utilisent les produits de la recherche scientifique	Taux d'augmentation de la productivité agricole, de l'élevage, de l'artisanat et de l'industrie	Rapport suivi PCD	Implication de la Commune MINRESI Autres partenaires techniques (IRAD, ANAFOR etc.)
	2.2 les initiatives de recherche scientifique sont valorisées		Rapport suivi PCD	Implication de la Commune MINRESI Autres partenaires techniques (IRAD, ANAFOR etc.)
Activités				coûts estimatifs
1.1. 1	organisation des foires de recherche scientifique 01 fois/an			10.000.000
Sous-Total Activités 1				30.000.000
2.2.1	Formation des populations 02 fois l'an sur des thématiques spécifiques : -multiplication des variétés, techniques de lutte contre l'érosion, -amélioration de la fertilité des sols, -analyses et conditionnement des produits agricoles et forestiers non ligneux)			40.000.000
2.2.2	mettre sur pied un fichier local des tradi-praticiens			5.000.000
2.2.3.	Mise sur pied d'un répertoire de plantes médicinales.			5.000.000
2.2.4.	Formation des populations sur des thématiques spécifiques (multiplication des variétés, techniques de lutte contre l'érosion, amélioration de la fertilité des sols, analyses et conditionnement des produits agricoles et forestiers non ligneux)			
2.2.5	Création de 03 champs expérimentaux (pépinière de plantes médicinales,...) : au sein de la commune de NKOLMETET.			5.000.000
Sous-Total Activités 2				105.000.000
TOTAL GENERAL DU SECTEUR				135.000.000

Cadre logique N°20

SECTEUR : COMMERCE

Problème : difficultés à développer une activité commerciale

STRATÉGIE SECTORIELLE : Assurer de manière compétitive la présence des produits camerounais sur les marchés nationaux		INDICATEURS OBJECTIVEMENT VÉRIFIABLES	SOURCES DE VÉRIFICATION	HYPOTHÈSES DE RÉALISATION
NIVEAUX	FORMULATIONS			
Objectif Global	dynamiser l'activité commerciale au sein la commune	Croissance économique Augmentation des revenus propre de la commune	Commune, DD COMMERCE NYONG et SO'O	
Objectifs spécifiques	1. construire des infrastructures commerciales de qualité	Le centre commercial urbain est bien structuré Présence des marchés locaux	Commune, DD COMMERCE NYONG et SO'O	Implication de la commune et du MINCOMERCE
	2. favoriser la plus -value dans les échanges commerciaux	Taux de bénéfice par commerçant	Disponibilité des fonds Suivi de la mise en œuvre du PCD	Disponibilité des fonds Suivi de la mise en œuvre du PCD
Résultats	1.1. De nouvelles infrastructures commerciales sont construites et fonctionnelles	Présence de plusieurs marchés locaux Présence d'un centre commercial urbain	Commune, DD COMMERCE NYONG et SO'O	Loyer des boutiques accessibles aux commerçants
	2.2. l'activité commerciale est développée dans la commune	Nombre de commerçant revenu fiscal en augmentation nombre d'infrastructures et d'activités commerciales en hausse	Commune, DD COMMERCE NYONG et SO'O	Routes accessibles Transport moins couteux
Activités				coûts estimatifs
1.1. 1	Construction d'un centre commercial communal équipé : clôture, toilettes, point d'eau, électricité et éclairage public			50 000 000
1.1.2	Construction des hangars de marché : MBEDOUMOUN II, EBOMSI II, METET CENTRE, SOASSI, OVENG.NKOLYA1, OBOUT			15.000.000X 5= 105. 000. 000
1.1.5.	alimenter le marché urbain en eau potable			5.000.000
1.1.6	construction des comptoirs (25) en matériaux définitifs au marché urbain			5.000.000x25=125.000.000
1.1.10.	aménagement de l'espace marchand (40 comptoirs et 02 blocs de latrines) au quartier TIKAR.			50.000.000
Sous-Total Activités 1				280.000.000
2.2.1	Aménager des routes commerciales vers les foyers de productions			25.000.000
Sous-Total Activités 2				25.000.000
TOTAL GENERAL DU SECTEUR				305.000.000

Cadre logique N°21

SECTEUR : JEUNESSE ET ÉDUCATION CIVIQUE

Problème : Difficultés d'épanouissement de la jeunesse

STRATÉGIE SECTORIELLE : Augmenter l'offre et la qualité de la formation et de l'encadrement des jeunes		INDICATEURS OBJECTIVEMENT VÉRIFIABLES	SOURCES DE VÉRIFICATION	HYPOTHÈSES DE RÉALISATION
NIVEAUX	FORMULATIONS			
Objectif Global	Favoriser l'intégration socio-économique de la jeunesse au sein de la commune	Taux d'intégration socio-économique des jeunes dans plusieurs domaines d'activités au sein de la commune	Rapports d'activités Commune, DA MINJEUNE NYONG et SO'O	
Objectifs spécifiques	1. aménager des espaces sociaux d'échange et de dialogue	nombre d'infrastructures d'accueil et des plates-formes d'échanges aménagées	Rapports d'activités Commune, DA MINJEUNE NYONG et SO'O	Bonne sensibilisation des jeunes
	2. promouvoir l'autonomie financière et économique des jeunes au sein de la commune	Nombre de jeunes autos employées au sein de la commune	Rapports d'activités Commune, DA MINJEUNE NYONG et SO'O	Implication de la Commune Implication des jeunes
Résultats	1.1. Des lieux de rencontre pour jeunes sont aménagés	nombre d'infrastructures d'encadrement psychosocial aménagés	Rapports d'activités Commune, DA MINJEUNE NYONG et SO'O	MINJEUNE NYONG et SO'O, Commune
	2.2. Les jeunes de la commune sont formés dans l'auto l'emploi	nombre jeunes bénéficiant des formations à l'auto emploi	Commune, MINJEUNE NYONG et SO'O	Implication de la Commune Implication des jeunes
Activités				coûts estimatifs
1.1. 1	Construction et équipement d'un (01) centre multifonctionnel de promotion des jeunes dans l'espace urbain			100.000.000
1.1.2	Construction de 05 aires de loisirs des jeunes à la Commune.			50 000 000 x5=250.000.000
1.1.3	Construction d'un centre d'alphabétisation des jeunes à la Commune.			25.000.000
Sous-Total Activités 1				375.000.000
2.2.1	Renforcement des capacités des jeunes dans l'auto emploi, la création des AGR. le montage des projets, l'éducation civique, l'intégration nationale et le volontariat ; 02 fois l'an			15. 000. 000
2.2.2	Création d'un fonds communal pour le financement des projets des jeunes			
2.2.3	mise en place des équipes mobiles d'animation populaire urbaine et rurale (EMAPUR) au sein de la commune			3.000.000x2=6.000.000
2.2.4	Financement par an d'au moins 02 microprojets de 02 millions par villages			2x2.000.000.x 29= 98.500.000
2.2.5	Construction et équipement de la DAJEC de NKOLMETET.			50.000.000
2.2.6	Organisation de 03 campagnes d'éducation civique et d'intégration nationale des conducteurs de mototaxis			45 000 000
2.2.7	appuis au forex des équipes d'animation des populations urbaines et rurales (EMAPUR) au sein de la commune			50 000 000
2.2.8	Appuis au action de volontariat de mission au meme titre que le MIINJEC à trvers son progrmme national de volontariat (stages de vacances indemnités infinis ...)			50 000 000

2.2.9	Appuis financier à la réaalisation des microprojets de jeunes par le MINJEC à travers le fond national d'insertion des jeunes (FONIJ) et la mairie	50 000 000
Sous-Total Activités 2		264. 000. 000
TOTAL GENERAL DU SECTEUR		639.000.000

Cadre logique N°22

SECTEUR : SPORT ET ÉDUCATION PHYSIQUE

Problème : Faible développement des activités sportives et de loisirs

STRATÉGIE SECTORIELLE : Promouvoir l'épanouissement physique et sportif des populations		INDICATEURS OBJECTIVEMENT VÉRIFIABLES	SOURCES DE VÉRIFICATION	HYPOTHÈSES DE RÉALISATION
NIVEAUX	FORMULATIONS			
Objectif Global	Développer les activités de sport et d'éducation physique au sein de la commune	Meilleurs résultats dans les compétitions locales, régionales, et nationales	Rapports DD, MINSEP commune	
Objectifs spécifiques	1. doter la commune d'infrastructures de sport de qualité	Infrastructures de sport disponibles et en bon état dans les villages et les établissements scolaires	Rapports DD, DA MINSEP	Volonté politique et intérêt de la population
	2. Favoriser l'émergence de d'autres disciplines sportives	Nombre de disciplines sportives pratiquées dans la commune. Nombre d'équipes mises sur pieds	Commune Rapports DD/ DA MINSEP Ligue d'arrondissement et du département	Implication de la commune et du MINSEP
Résultats	1.1. les infrastructures sportives sont créées et aménagées	Nombre d'infrastructures sportives aménagées	Rapports DD/DA MINSEP	Implication de la commune et du MINSEP
	2.2. des compétitions pluridisciplinaires sont régulièrement organisées	Nombre d'évènements sportifs organisés	commune Rapports DD/ DA MINSEP Ligue d'arrondissement et du département	Implication de la commune et du MINSEP
Activités				coûts estimatifs
1.1. 1	Construction et aménagement de 32 aires de jeux dans tous les villages de la commune			15.000.000x32=480.000.000
1.1.2	Construction et équipement d'un complexe sportif dans la commune			150.000.000
1.1.3	Construction et équipement d'un gymnase de 1000 places et d'une salle de mise en forme dans l'espace urbain			200.000.000
	Organisation annuelle de la journée sportive à nkolmetet			25.000.000
Sous-Total Activités 1				755 000 000
2.2.1	Appui à l'organisation des activités multi sportives annuelles : tournoi de football, handball, volley Ball, basket Ball, marathon			20 000 000X5ans=100 000 000
2.2.2.	Initiation de la journée communale de l'éducation sportive à la Commune			25 000 0000
2.2.3				

2.2.4	Recyclage annuel des cadre d'EPS des établissements scolaire	500 000 000
2.2.5	Construction d'un stade municipal de 1000 place	250 000 000
2.2.6	Aménagement des aires de jeux dans toutes écoles de la commune	150 000 000
2.2.7	Appuis aux compétition FENASCO ligue A et B	15 000 000
2.2.8	Gestion et maintenance des infrastructures	25 000 000
2.2.9	Appuis à l'organisation de la journée nationale d'éducation physique	10.000.000
Sous-Total Activités 2		1 060 000 000
TOTAL GENERAL DU SECTEUR		1.815.000.000

Cadre logique N°23

SECTEUR : PETITES ET MOYENNES ENTREPRISES, ÉCONOMIE SOCIALE ET ARTISANAT

Problème : difficultés de promotion des PME, de l'artisanat et des organisations de l'économie sociale

STRATÉGIE SECTORIELLE : Assurer l'industrialisation à travers la transformation et la valorisation des matières premières locales et la promotion des exportations		INDICATEURS OBJECTIVEMENT VÉRIFIABLES	SOURCES DE VÉRIFICATION	HYPOTHÈSES DE RÉALISATION
NIVEAUX	FORMULATIONS			
Objectif Global	Améliorer la production de l'industrie et des services	Délai de création des entreprises (maximum 72 heures) Durée de vie des entreprises Existence de mesures fiscales incitatives Volume des IDE	Rapport DDMINPMEESA	
Objectifs spécifiques	1. Améliorer la recherche dans le secteur de l'industrie et des services	Nombre d'applications des résultats de la recherche Nombre d'entreprises innovantes créées Taux d'amélioration de la Productivité	MINPMEESA	Implication de la Commune
	2. assurer le suivi et l'encadrement des artisans	Augmentation de 50 % des produits issus de l'artisanat	Rapport MAIRIE	Implication de la Commune MINPMEESA
Résultats	.1.1. La capacité d'innovation du secteur de l'industrie et des services s'est améliorée	nombre de PME créées	Rapports suivi PCD, DD, DA MINPMEESA	Implication de la Commune MINPMEESA
	2.2 des structures d'encadrement sont créées	nombre des structures d'encadrement aménagées et fonctionnelles	Rapport suivi PCD	Implication de la Commune MINPMEESA
Activités				coûts estimatifs
1.1. 1	Élaboration d'un fichier des artisans par filière			5 .000. 000
1.1.2	Formation des populations aux métiers artisanaux (vannerie, poterie, sculpture, peinture)			25.000.000
1.1.3	Formation des populations au montage des projets			20.000.000
1.1.4	Financement de 20 projets de création des PME/an			80.000.000

1.1.5	Renforcement des capacités managériales des artisans : 02 séances/an	10.000.000
Sous-Total Activités 1		100.000 000
2.2.1	création et construction d'une vitrine artisanale	50. 000 000
Sous-Total Activités 2		50. 000 000
TOTAL GENERAL DU SECTEUR		190.000.000

Cadre logique N°24

SECTEUR : INDUSTRIES, MINES ET DÉVELOPPEMENT TECHNOLOGIQUE

Problème : Difficultés à développer l'industrie minière

STRATÉGIE SECTORIELLE : Assurer l'industrialisation à travers la transformation et la valorisation des matières premières locales et la promotion des exportations		INDICATEURS OBJECTIVEMENT VÉRIFIABLES	SOURCES DE VÉRIFICATION	HYPOTHÈSES DE RÉALISATION
NIVEAUX	FORMULATIONS			
Objectif Global	Développer l'industrie minière	Existence d'une taxe minière	Commune	
Objectifs spécifiques	1. identifier les potentiels sites miniers	Fichiers des sites miniers disponibles	Rapport DD MINMIDT, Commune	Implication de la Commune
	2. aménager les sites miniers de la Commune	Nombre de sites miniers en effective exploitation	Rapport DD MINMIDT, Commune	Implication de la Commune DD/ MINMIDT
Résultats	.1.1. des carrières de sable et de pierres sont répertoriées	Nombre de carrières déclarées au MINMIDT	Rapport DD MINMIDT, Commune	Implication de la Commune DD/MINMIDT
	2.2 des carrières de pierre et sables sont aménagées	carrières de pierre et sables sont aménagées et fonctionnelles	Rapport suivi PCD	Implication de la Commune DD/MINMIDT
Activités				coûts estimatifs
1.1. 1	1.1 Identification en collaboration avec le MINMIDT des sites de carrières potentielles et Déclaration de ces dernières			20. 000 000
Sous-Total Activités 1				20.000.000
2.2.1	Mise sur pied des carrières de sable : NKOLEKABLI, EKEKAM, OLAMDOE, KOLYA II, BIKOKO, AYENE, NSESSOUGOU, ZALOM et AWAE			40.000.000
2.2.2	sensibiliser : les populations sur la réglementation minière conformément à la loi 2016/017 du code minier			1.000.000
Sous-Total Activités 2				41.000.000
TOTAL GENERAL DU SECTEUR				61.000.000

Cadre logique N°25

SECTEUR : TRANSPORT

Problème : Difficultés de déplacement des personnes et des biens

STRATÉGIE SECTORIELLE : Développer les infrastructures de communication, énergétiques, et de télécommunication		INDICATEURS OBJECTIVEMENT VÉRIFIABLES	SOURCES DE VÉRIFICATION	HYPOTHÈSES DE RÉALISATION
NIVEAUX	FORMULATIONS			
Objectif Global	Faciliter les déplacements des personnes et des biens au sein de la commune	Des moyens de locomotion et des voies de communication diverses existent	Fichier des transporteurs de la Commune, DD MINTRANSPORT NYONG et SO'O	Implication de la Commune et des transporteurs
Objectifs spécifiques	1. aménager des infrastructures de transport	nombre d'infrastructures de transport aménagées	Rapport suivi PCD	Implication de la Commune
	2. assurer la sécurité dans le déplacement des personnes et des biens	Existence d'un répertoire des transporteurs à la commune et à la DD MINTRANSPORT Taux d'utilisation du matériel de sécurité routière Nombre de véhicules ayant une visite technique	Fichier des transporteurs de la Commune et de la DD MINTRANSPORT NYONG ET SO'O	Implication de la Commune et des transporteurs
	3. mettre sur pied une plateforme d'échange entre transporteurs et pouvoirs publics locaux	Nombre de séances de rencontres organisées	Commune fichiers auto écoles DD MINTRANSPORT NYONG ET SO'O	Implication de la Commune et des transporteurs
Résultats	.1.1. des infrastructures de transport sont aménagées	Nombres de routes et infrastructures de transport aménagées	Rapports d'activités Commune	Implication de la Commune
	2.2. le déplacement des personnes et des biens est facilité	Taux d'accident	Rapport Commune DD MINTRANSPORT NYONG ET SO'O	Implication de la Commune et des transporteurs Sensibilisation des transporteurs
	3.3. les associations de transporteurs sont créées	Nombre d'associations créées	Rapport commune, représentants des transporteurs DD MINTRANSPORT NYONG ET SO'O	Implication de la Commune Sensibilisation des transporteurs
Activités				coûts estimatifs
1.1. 1	Améliorer le standing de la gare routière de NKOLMETET : toilettes publiques, bacs à ordures, poste de police etc.			10 000 000
1.1.2.	faciliter l'acquisition des permis de conduire aux transporteurs			
Sous-Total Activités 1				10.000.000
2.2.1	distribution de 150 casques et 150 gilets aux motos taximen et taximen			5 000 000
2.2.2	création d'un fichier des transporteurs à la commune			1.000.000
Sous-Total Activités 2				6.000.000
3.3.1	création de 02 associations des transporteurs :(01) moto, (01) taxi			1.000.000
Sous-Total Activités 3				1.000.000
Total				23.000.000

Cadre logique N°26

SECTEUR : POSTES ET TÉLÉCOMMUNICATION

Problème : difficultés d'accès aux services de télécommunications

STRATÉGIE SECTORIELLE : Développer les infrastructures de communication, énergétiques, et de télécommunication		INDICATEURS OBJECTIVEMENT VÉRIFIABLES	SOURCES DE VÉRIFICATION	HYPOTHÈSES DE RÉALISATION
NIVEAUX	FORMULATIONS			
Objectif Global	Faciliter l'accès aux services de POSTES ET télécommunications	90% de la population à accès aux services de télécommunications	Rapport DD, MINPOSTEL	
Objectifs spécifiques	1. réhabiliter les infrastructures des services postaux	nombre des structures et infrastructures de communication construites	Rapport suivi PCD	Implication de la Commune
	2. améliorer la qualité des outils de télécommunication existants	Bonne réception des signaux radio et TV Bonne réception des réseaux téléphoniques	Rapport DD, MINPOSTEL	Implication de la Commune
Résultats	.1.1. Le parc des infrastructures postales s'est amélioré	Nombre des infrastructures postales réhabilitées	Rapports suivi PCD, DD, MINPOSTEL	Implication de la Commune
	2.2 l'accès aux TIC est facilité	Nombre de personnes Maitrisant l'utilisation de l'outil informatique	Rapport commune	Implication de la Commune MINPOSTEL
Activités				coûts estimatifs
1.1.1	Construction de 05 télés centres communautaires : NKOLYA I, BIKOKO, NKOLKABLI, OBOUT, NKOLOVENG			30. 000 000x5=150.000.000
1.1.2	Construction d'un centre multimédia à l'espace urbain de NKOLMETET			25.000.000
1.1.3	construction d'une antenne pour réseaux téléphoniques Orange-MTN-CAMTEL, NEXTEL dans les zones de :			
Sous-Total Activités 1				175.000 000
TOTAL GENERAL DU SECTEUR				175.000.000

Cadre logique N°27

SECTEUR : COMMUNICATION

Problème : difficultés d'accès à l'information

STRATÉGIE SECTORIELLE : Développer les infrastructures de communication, énergétiques, et de télécommunication		INDICATEURS OBJECTIVEMENT VÉRIFIABLES	SOURCES DE VÉRIFICATION	HYPOTHÈSES DE RÉALISATION
NIVEAUX	FORMULATIONS			
Objectif Global	Faciliter l'accès à l'information à tous les habitants	90% de la population a accès à l'information de bonne qualité	Rapport DD, DA MINCOM	
Objectifs spécifiques	1. doter la commune des outils modernes de communication	Présence des structures et infrastructures de communication performantes	Rapport suivi PCD	Implication de la Commune MINCOM
	2. améliorer la qualité des outils de communication existants	Bonne réception des signaux radio et TV	Rapport DD, MINCOM	Implication de la Commune MINCOM
Résultats	.1.1. la commune est dotée des outils modernes de communication	La population bénéficie des outils modernes de communication	Rapports suivi PCD, DD MINCOM	Implication de la Commune et du MINCOM
	2.2 l'accès à l'information est facilité	Taux de réceptions : internet ; fibre optique, câble Existence des kiosques à journaux	Rapport commune, D.D. MINCOM	Implication des services compétents (MINCOM,)
Activités				coûts estimatifs
1.1. 1	création et équipement d'une (01) radio communautaire et d'une télévision à moyenne portée dans la commune			50. 000 000
1.1.2	Création et construction de 01 bureaux de poste : ESPACE URBAIN de la commune			20.000.000
1.1.3.	Ouverture de (07) kiosques à journaux : METET CENTRE, NKOLYA I, EKEKAM, OLAMDOE, BIKOKO, KONDESSONG, EBOMSI I			10. 000 000
1.1.4.	extension du signal CRTV dans toute la Commune			25. 000 000
Sous-Total Activités 1				105.000 000

Cadre logique N°28

SECTEUR : ADMINISTRATION TERRITORIALE DÉCENTRALISATION ET MAINTIEN DE L'ORDRE

Problème : Difficultés à maintenir de l'ordre et la sécurité dans la commune

STRATÉGIE SECTORIELLE : Assurer la sécurité et l'intégrité du territoire national dans tout l'espace communal		INDICATEURS OBJECTIVEMENT VÉRIFIABLES	SOURCES DE VÉRIFICATION	HYPOTHÈSES DE RÉALISATION
NIVEAUX	FORMULATIONS			
Objectif Global	Assurer la sécurité dans tout l'espace communal	Vols agressions et vandalisme en baisse	Rapport Commune	forte collaboration entre l'Etat la commune et les populations locales
Objectifs spécifiques	1. renforcer les effectifs des services de sécurité	Effectifs en augmentation	Rapport Commune	forte collaboration entre l'Etat la commune et les populations locales
	2. impliquer les populations dans le maintien de l'ordre	Existence des comités de vigilance	Rapport Commune	forte collaboration entre l'Etat la commune et les populations locales
	3 doter la commune d'infrastructures de maintien de l'ordre	Présence des infrastructures	Rapport Commune	forte collaboration entre l'Etat la commune et les populations locales
Résultats	1.1. une Synergie entre la Mairie et les services de sécurité est établie	Rapport des rencontres	Rapport Commune	forte collaboration entre l'Etat la commune et les populations locales
	2.2 la sécurité est assurée par les populations	Taux d'agressions et de vols en baisse de 70%	Rapport Commune	forte collaboration entre l'Etat la commune et les populations locales
	1.1. une Synergie entre la Mairie et les services de sécurité est établie	Rapport des rencontres	Rapport Commune	
Activités				coûts estimatifs
1.1. 1	Création et construction d'un poste de police à YOP et AWAE			
1.1.2.	Dotation de la brigade de gendarmerie de NKOLMETET du matériel roulant (03 véhicules pick-up)			25x5=75.000.000
Sous-Total Activités 1				
2.2.1	création des comités d'autodéfense par village et Appui en matériel : torches, gilets, casques, machettes, etc.			5.000.000
	Dotation à chaque chefferie d'un mât, d'un drapeau, et d'une plaque indicative			3.000.000
2.2.2	motivation et encouragement des comités d'autodéfense en matériel : torches, gilets, casques, etc.			500.000x34=17.000.000
Sous-Total Activités 2				25.000.000
3.3.1	Création et construction de 04 centres d'état civil : METET CENTRE, NKOLNGUI, OLAMDOE ; OBOUT			8.000.000
3.3.2	Organisation des audiences foraines et mariages collectifs pan an			3.000.000x05ans =15.000.000
	Construction d'un bâtiment pour la sous- préfecture de NKOLMETET			50.000.000
Sous-Total Activités				73.000.000
TOTAL GENERAL DU SECTEUR				98.000.000

SECTEUR : ENSEIGNEMENT SUPÉRIEUR

Problème : Difficultés d'insertion académique et socioprofessionnelle des étudiants et jeunes bacheliers dans la commune

STRATÉGIE SECTORIELLE :		INDICATEURS OBJECTIVEMENT VÉRIFIABLES	SOURCES DE VÉRIFICATION	HYPOTHÈSES DE RÉALISATION
NIVEAUX	FORMULATIONS			
Objectif Global	Favoriser l'insertion académique et socioprofessionnelle des étudiants	Augmentation du nombre d'étudiants/bacheliers inscrits dans une structure supérieure de formation	Rapports des associations d'élèves et étudiants	Implication des elites
Objectifs spécifiques	1. maîtriser le fichier des étudiants /bacheliers de la commune		-rapports des sectoriels	Implication des elites
	2. appui technique et financier des étudiants /bacheliers de la commune	Types d'aide octroyée	Rapports des associations d'élèves et étudiants	Implication des elites
Résultats	Tous les des étudiants /bacheliers de la commune sont répertoriés et connus	Fichier disponible	-rapports des sectoriels	Implication des elites
	2.2. plusieurs étudiants ont bénéficié des aides et subventions	Nombres d'étudiants bénéficiaires	Rapports des associations d'élèves et étudiants	Implication des elites
Activités				coûts estimatifs
1.1. 1	identifier par village les étudiants /bacheliers			2.00.000
Sous-Total Activités 1				2.000.000
2.2.1	Formation des étudiants /bacheliers au montage des projets et à l'auto emploi			5.000.000
2.2.2	Octroi des bourses aux meilleurs bacheliers locaux de la commune			30.000.000
Sous-Total Activités 2				38.000.000

SECTEUR : INSTITUTION COMMUNALE

Problème : Difficultés de fonctionnement de l'institution communale

STRATÉGIE SECTORIELLE : A l'horizon 2028, toutes les populations de NKOLMETET bénéficient d'un accès facile aux services de base et prospèrent dans les activités socioéconomiques pour un développement durable et épanouissant, maîtrisant les nouvelles technologies de l'information et de la communication dans la valorisation de tous les âges, tous les sexes et de tous les peuples»		INDICATEURS OBJECTIVEMENT VÉRIFIABLES	SOURCES DE VÉRIFICATION	HYPOTHÈSES DE RÉALISATION
NIVEAUX	FORMULATIONS			
Objectif Global	Améliorer la capacité d'intervention de l'institution communale	Fonctionnement de tous les services	comptes administratifs	

Objectifs spécifiques	1. Améliorer de 50% la qualité et la quantité du personnel communal	Taux d'augmentation qualitatif et quantitatif du personnel communal	comptes administratifs	
	2. accroître de 50% l'assiette fiscale	Taux d'augmentation de l'assiette fiscale	comptes administratifs	
	3. Améliorer de 50% la qualité et la quantité du patrimoine communal	Taux d'augmentation qualitatif et quantitatif du patrimoine communal	comptes administratifs	
	4. Améliorer de 50% les partenariats avec d'autres institutions	Nombre de partenariats signés		
Résultats	1.1. Le personnel communal est suffisant et qualifié	taux de rendement du personnel communal		
	2.2 l'assiette fiscale s'est qualitativement et quantitativement améliorée	Taux de recouvrement en hausse	comptes administratifs	
	3.3. la gestion du patrimoine communal s'est qualitativement et quantitativement améliorée	Nombre de matériel roulant e acquis Taux d'archivage et classement des documents		
	4.4. le réseau de relations s'est qualitativement et quantitativement amélioré	Nombreux partenariats signés		
Activités				coûts estimatifs
1.1.1	Recrutement du personnel dans tous les services non pourvus			
1.1.2.	Formation et recyclage d'au moins 05 personnels communaux tous les deux ans			6.000.000
1.1.3	Mise en place des grilles d'évaluation et de motivation du personnel			200.000
1.1.4	Application de l'organigramme type des emplois communaux			500.000
Sous-Total Activités 1				6.700.000
2.2.1	actualisation du fichier de contribuables			500.000
2.2.2	Réorganisation du service de recouvrement des taxes communales			
2.2.3	Respect des textes en vigueur dans la gratification du personnel percepteur			1.000.000
Sous-Total Activités 2				1.500.000
3.3.1	Formation du personnel communal sur les techniques d'archivages et de classement des documents			2.500.000
3.3.2	Viabiliser le service d'hygiène de la mairie			319.000.000
Sous-Total Activités 3				344.000.000
4.4.1	Organisation d'une réunion trimestrielle des activités avec les sectoriels ;			300.000
4.4.2	Octroi de la logistique à la recette municipale pour faciliter la mobilisation des ressources communales (02 motos)			2.000.000
4.4.3.	création d'un site WEB pour la commune			1.000.000
4.4.4	Construction d'un hôtel touristique municipal			300.000.000
4.4.5	Construction d'une cité municipale			50.000.000
Sous-Total Activités 4				653.000.000
TOTAL GENERAL DU SECTEUR				1.004.000.000

Cadre logique N°31 VIH/SIDA

STRATÉGIE SECTORIELLE :		INDICATEURS OBJECTIVEMENT VÉRIFIABLES	SOURCES DE VÉRIFICATION	HYPOTHÈSES DE RÉALISATION
NIVEAUX	FORMULATIONS			
Objectif Global	Diminuer de 90% le taux de prévalence et de morbidité des IST et du VIH SIDA	Taux de prévalence et de morbidité e baisse de 50%	Rapport hôpital de district de NKOLMETET, CSI	
Objectifs spécifiques	1. renforcer la sensibilisation des populations	Nombre de campagnes tenues par an	Rapport hôpital de district de NKOLMETET, CSI	Bonne sensibilisation des populations
	2. Assurer la prise en charge des personnes contaminées	Nombres de personnes contaminées prises en charge	Rapport hôpital de district de NKOLMETET, CSI	Bonne sensibilisation des populations
	3. assurer la protection des nouveaux nés	Nombre de femmes enceintes prises en charge	Rapport hôpital de district de NKOLMETET, CSI	Bonne sensibilisation des populations
Résultats	1.1 90% de la population est sensibilisée	Nombre de campagnes tenues par an	Rapport hôpital de district de NKOLMETET, CSI	Bonne sensibilisation des populations
	2.2 les personnes contaminées sont prises en charge	Nombres de personnes contaminées prises en charge	Rapport hôpital de district de NKOLMETET, CSI	Bonne sensibilisation des populations
	3.3. le taux de contamination des enfants a baissé	Nombres d'enfants contaminés en baisse de 90%	Rapport hôpital de district de NKOLMETET, CSI	Bonne sensibilisation des populations
Activités				coûts estimatifs
1.1.1	organisation des campagnes de sensibilisation dans les établissements scolaires			10.000.000
1.1.2	Sensibilisation des conseillers lors des réunions de conseil municipal			
1.1.3	Invitation des caravanes mobile lors des évènements populaires dans la commune			5.000.000
Sous-Total Activités 1				15.000.000
2.2.1	encadrement sanitaire des personnes contaminées			25.000.000
Sous-Total Activités				25.000.000
TOTAL GENERAL DU SECTEUR				40.000.000

SECTEUR : ÉCONOMIE LOCALE

Problème : Faible productivité de l'économie locale

STRATÉGIE SECTORIELLE : Améliorer l'environnement des affaires et la compétitivité des entreprises locales		INDICATEURS OBJECTIVEMENT VÉRIFIABLES	SOURCES DE VÉRIFICATION	HYPOTHÈSES DE RÉALISATION
NIVEAUX	FORMULATIONS			
Objectif Global	Assurer la compétitivité de l'économie locale	Taux de croissance Taux d'augmentation de l'assiette fiscale	Enquête INS (EDS, ECAM, etc.)	
Objectifs spécifiques	1. mettre sur pied des infrastructures économiques de qualité	Nombre et qualités des Infrastructures économiques construites et fonctionnelles	RAPPORT COMMUNE, MINEPAT	
	2. Favoriser la compétitivité des entreprises locales	nombre de PME créées	comptes administratifs	
	3. Améliorer la production locale par la création d'emploi	Nombres d'emplois créés, Taux d'augmentation des comptes administratifs, Taux d'augmentation de la recette annuelle par habitant	RAPPORT COMMUNE, MINEPAT	
Résultats	1.1. Les infrastructures économiques de qualité sont construites	Nombres d'infrastructures économiques fonctionnelles	RAPPORT COMMUNE, MINEPAT, INS	
	2.2 la compétitivité des entreprises locales est assurée	Augmentation de l'assiette fiscale de 50%	comptes administratifs	
	3.3 la production locale a augmenté de 25.% et de nombreux emplois sont créés	Fichier de sans emploi en baisse de 50%	RAPPORT COMMUNE, MINEPAT INS	
Activités				Coûts estimatifs
1.1. 1	Construction de 07 hangars de marché à :			
1.1.2	Construction de 10 magasins de stockage dans la commune :			
1.1.3	construction d'une chambre froide			
1.1.4.	construction d' 01 ferme avicole municipale de production des poussins d'une capacité de 5000 sujets			
1.1.5.	construction d' 01 ferme municipale de production porcine d'une capacité de 500 porcelets			
1.1.6	construction d'un marché à bétail			
1.1.7	construction d'un abattoir			
1.1.8	Construction de 20 unités de transformation des produits agricoles multifonctionnelles			
1.1.9	Electrification des localités rurales de la commune			
Sous-Total Activités 1				
2.2.1	Appui financier à l'organisation des ateliers de renforcement des capacités des populations au montage des projets et PME : 02/an			
2.2.2	Financement de 02 PME à hauteur de 05 millions/an sur 05 dans la commune			
Sous-Total Activités 2				

3.3.1	Prospection et viabilisation des sites touristiques de la commune	
3.3.2	Prospection et viabilisation des sites miniers (sables pierres)	
3.3.3	Aménagement de plus de 78 km de route communale	
3.3.4	Aménagement d'au moins 02 piste agricole dans chaque village /communauté	
3.3.5	Création des champs semenciers dans les localités suivantes : cacao, café, banane, palmiers à huile, orangers etc.	
3.3.6.	Dotation de chaque village en matériel agricole pulvérisateurs, houes, atomiseurs, dabas, limes, porte-tout, machettes, brouettes.	
	Acquisition de 02 tracteurs dans la commune	
	Création d'une plantation (cultures variées) communale de 100 ha	
Sous-Total Activités 3		

4.11. COUT ESTIMATIF DU PCD :

Tableau 26 : cout estimatif du PCD

N°	SECTEUR	SOUS SECTEUR	MONTANT
1	AGRICULTURE ET DEVELOPPEMENT DURABLE		1.670.000.000
2	ELEVAGE PECHE ET INDUSTRIES ANIMALES		141.000.000
3	SANTE		596.000.000
4		VIH/SIDA	40.500.0000
5	TRAVAUX PUBLICS		581.000.000,
6	EDUCATION DE BASE		1.028.540.000
7	CULTURE		1.430.000.000
8	AFFAIRES SOCIALES		85.000.000
9	EAU ET ASSAINISSEMENT		496 000 000
10	ENERGIE		215.000.000
11	ENSEIGNEMENTS SECONDAIRES		983.000.000
12	EMPLOI ET FORMATION PROFESSIONNELLE		285.000.000
13	TRAVAIL ET SECURITE SOCIALE		72.000.000
14	PROMOTION DE LA FAMME ET DE LA FAMILLE		152.000.000
15	TOURISME ET LOISIRS		220.000.000.
16	FORET ET FAUNE		85.000.000

17	ENVIRONNEMENT, PROTECTION DE LA NATURE ET DEVELOPPEMENT DURABLE		384.450.000
18	HABITAT ET DEVELOPPEMENT URBAIN		342.000.000
19	DOMAINE, CADASTRE ET AFFAIRES FONCIERES		128.500.000
20	RECHERCHE SCIENTIFIQUE ET INNOVATION		135 000 000
21	COMMERCE		305.000.000
22	JEUNESSE ET EDUCATION CIVIQUE		639.000.000
23	SPORT ET EDUCATION PHYSIQUE		1.815.000.000
24	PETITES ET MOYENNES ENTREPRISES, ECONOMIE SOCIALE ET ARTISANAT		190.000.000
25	TRANSPORT		23 000 000
26	INDUSTRIES MINES ET DEVELOPPEMENT TECHNOLOGIQUE		61.000.000
27	POSTES ET TELECOMMUNICATION		175.000 000
28	COMMUNICATION		235 000 000
29	RECHERCHE SCIENTIFIQUE ET INNOVATION		135.000.000
30	ADMINISTRATION TERRITORIALE DECENTRALISATION ET MAINTIEN DE L'ORDRE		98 000 000
31	ENSEIGNEMENT SUPERIEUR		38.000.000
32	INSTITUTION COMMUNALE		1.004.000.000
	TOTAL		13.035.450 000

IV. PLANIFICATION

4.1. VISION ET OBJECTIFS DU PCD

En plénière, en présence des parties prenantes à savoir : les chefs de villages, les élus locaux, les sectoriels y compris le MINEPAT, les présidents de CC, le PNDP, l'OAL, les organisations de la société civile, les élites, les ONG et associations, solennellement, le maire a énoncé sa vision de développement de la Commune de NKOLMETET. Celle-ci se formule comme suit :

« A l'horizon 2028, toutes les populations de NKOLMETET bénéficient d'un accès facile aux services de base et prospèrent dans les activités socioéconomiques pour un développement durable et épanouissant, maîtrisant les nouvelles technologies de l'information et de la communication dans la valorisation de tous les âges, tous les sexes et de tous les peuples. »

4.1.1 Objectifs du PCD

L'objectif du PCD ici est de traduire en actions concrètes la vision de développement énoncée

Cette vision est structurée autour de 03 programmes techniques à Savoir : le programme social, le programme économique et le programme environnemental. Ces programmes techniques quant à eux dégagent 07 sous- programmes qui font en réalité l'ossature de la vision de développement du maire.

- Le **secteur des infrastructures** comprenant le MINTP, le MINEE, le MINT, le MINPOSTEL, le MINDUH, et le MINDAF. entend améliorer à travers le PCD ,de 50% le taux d'accès aux infrastructures de communication, énergétiques, et de télécommunication notamment avec l'aménagement de plus de 250 km de route communale la création des centrales solaires, l'installation de nouvelles antennes téléphoniques et la création d'une radio communautaire à grande portée.
- Le **secteur rural** comprenant le MINADER, le MINEPIA, le MINFOF et le MINEP où la commune compte améliorer la production agricole, animale et halieutique en passant de 40% à 70% afin d'assurer l'autosuffisance et l'augmentation des revenus des populations dans le respect de l'environnement.
- Le **secteur des industries et services** comprenant le MINIMIDT, le MINPMEESA, le MINCOMMERCE et le MINTOUR où le PCD veut contribuer à la promotion des PME, et de l'industrie permettant ainsi la création d'emploi
- le **secteur de l'éducation** incluant : le MINEDUB, le MINESEC, le MINESUP et le MINRESI où le PCD cherche à passer d'un taux d'alphabétisation et de scolarisation de 60% à un taux de 80 % à l'horizon 2022.
- le **secteur santé.** Le PCD veut contribuer conformément à la stratégie 2016 -2027 de ce secteur à assurer un développement humain sain, productif et capable de porter une croissance forte, inclusive et durable. A cet effet, le PCD prévoit l'augmentation des structures de formation sanitaires, l'augmentation d'un personnel qualifié, la facilitation de l'accès aux médicaments, la facilitation de l'accès aux soins de santé aux personnes vulnérables, et l'accentuation de la prise en charge des personnes vivant avec le VIH SIDA et des EOVI.
- le **secteur social** qui couvre : le MINJEUN, le MINAS, le MINPROFF, le MINSEP, le MINTSS et le MINEFOP, le PCD veut s'arrimer à la stratégie sectorielle dont l'objectif est de Permettre aux populations de satisfaire leurs besoins essentiels, de jouir de leurs droits fondamentaux et d'assumer

leurs devoirs. Dans cette optique la prise en compte des aspects liés genre, des personnes vulnérables, l'accentuation de la formation des jeunes et l'assurance de la sécurité sociale aux travailleurs constituent commune veut s'appuyer pour améliorer ce secteur.

- le **secteur Gouvernance** intègre lui, le MINFOPRA, le MINATD, le MINJUSTICE. Dans ce secteur le PCD veut contribuer à la gestion institutionnelle de la Mairie qui montre quelques faiblesses notamment dans la gestion financières où il faut par exemple améliorer le processus ou la stratégie de recouvrement, la gestion des ressources humaines dont il faut améliorer la quantité et la qualité, la gestion du patrimoine qui devient vieillissant et qu'il faut renouveler et enfin la gestion des relations où il est urgent d'intensifier les partenariats avec des bailleurs de fonds.

4.2. ÉLÉMENTS DE CADRAGE

4.2.2. CADRAGE BUDGETAIRE

Le cadrage budgétaire est un exercice qui permet de dégager la capacité financière de la commune sur recette propres hormis les RFA et autres ressources. S'inspirant des comptes administratifs des trois derniers comptes administratifs, celui de 2017 n'étant pas encore validé, nous nous sommes intéressés sur ceux de 2014, 2015, et 2016. S'appuyant uniquement sur les investissements sur ressources propres, nous avons fait la moyenne des trois ans et avons pu ressortir les données ci-dessous

Tableau 36 : évaluation de la capacité d'investissement de la commune de NKOLMETET

Année	budget	Total CA	Montant total investissement réalisé	investissement sur ressources sûres	Capacité propre d'investissement	Observations
2014	1 661 927 229	125 194 595	60 777 756	25 662 756	25 662 756	RAS
2015	1 938 780 813	174 381 036	80 137 188	11 213 014	11 213 014	RAS
2016	–	231 012 328	79 012 537	7 271 553	7 271 553	RAS
Total sur 3 ans	–	530 587 959	219 927 481	44 147 323	44 147 323	RAS
Moyenne annuelle sur 3 ans	–	176 862 653	73 309 160,3	14 715 774,3	14 715 774,3	RAS
Prospection annuelle	–	–	–	296 206 074	296 206 074	Aux ressources propres, sont rajoutées les ressources sûres du MINDDEVEL, PNDP, FEICOM, MINTP ET BIP

Tableau Projection des investissements ressources propres sur 05 ans

Année	2019	2020	2021	2022	2023	Total sur 05 ans
Commune	14 715 774	14 715 774	14 715 774	14 715 774	14 715 774	73 578 870
MINDDEVEL	-	100 000 000	100 000 000	100 000 000	100 000 000	400 000 000
BIP	97 478 300	-	-	-	-	97 478 300
MINTP	27 777 777	27 777 777	27 777 777	27 777 777	27 777 777	135 000 000
PNDP	32 012 000	-	-	-	-	32 012 000
FEICOM	25 000 000	-	-	-	-	25 000 000
Total	165 637 022	141 715 774	141 715 774	141 715 774	141 715 774	765 637 000

4.2.3. RANKING/ORDRE DE FINANCEMENT DES VILLAGES

L'exercice de planification est une activité qui vise à organiser la réalisation des projets au sein de la commune dans le respect des principes d'équité, d'urgence de pertinence et de faisabilité en rapport avec la disponibilité des ressources nécessaires.

A cet effet, il s'impose au préalable un Ranking général (ou multisectoriel) des villages dans le PCD. Il s'agit en fait d'un classement des villages en fonction de la priorité d'intervention ou d'investissement sur la base des ressources propres de la Commune

4.2.3.1 ranking des villages

Tableau 39 : ranking/ordre de financement des villages

localités	rang	Priorité des priorités	justification
NKOLOVENG	1 ^{er}	Extension du réseau électrique de YOP – NKOLOVENG sur 15km	Aucune infrastructure
NKOLYA III	2 ^{ème}	Reprofilage de la route EKEKAM – SO'O sur 15km	Aucune infrastructure
ZALOM	3 ^{ème}	Reprofilage de la route : OYENG a NGOANTET sur 9km	Aucune infrastructure
ELENDE	4 ^{ème}	Renforcement de la ligne électrique: passage du monophasée en triphasée	Aucune infrastructure
EFOULAN	5 ^{ème}	Ouverture d'une piste agricole d'OBOU a BIZOCK	Aucune infrastructure
OLAMNDOE	6 ^{ème}	Construction d'un forage équipé d'une PMH à la mission catholique d'OLEMDOE	Forte pression démographique enclavement avancé
EBOMSI I	7 ^{ème}	ouverture de la piste agricole d'EBOMSI a AVELMANG sur 07km	Forte pression démographique enclavement avancé
MBEDOU MOU II	8 ^{ème}	Construction d'un forage équipé d'une PMH à MYO'OSI	Route en mauvais état
NKOLNGUI	9 ^{ème}	Construction d'un bloc de 03 salles de classes à l'école publique de NKOLNGUI	Route en mauvais état
EBOMSI II	10 ^{ème}	Construction d'un bloc de 02 salles de classe à l'école publique d'EBOMSI II	Insuffisance du réseau électrique
SOASSI	11 ^{ème}	Construction d'un bloc de 02 salles de classes à l'école primaire publique de SOASSI	Existence d'une piste rurale en mauvais état, absence d'une adduction d'eau potable
MBEGA	12 ^{ème}	Extension du réseau électrique de YOP – MBEG sur 18km	Insuffisance de salle de classe au CES
NKOLTOMBO	13 ^{ème}	Aménagement de la piste agricole à BILIG	Absence d'une école maternelle
EKEKAM	14 ^{ème}	Reprofilage de la route EKEKAM – SO'O sur 12km	Insuffisance des points d'eau potable
KONDESSONG	15 ^{ème}	Extension de la ligne électrique de MBANE-NKIE à ATOM	insuffisance des points d'eau potable
BIKOKO	16 ^{ème}	Construction d'un forage équipé d'une PMH à l'école publique de BIKOKO	Routes en mauvais état
NKOLEKABELI	17 ^{ème}	Construction d'un forage équipé d'une PMH à NKOLEKABLI chefferie	Insuffisance de point d'eau, absence de réseau électrique
ENDENGUE	18 ^{ème}	Réhabilitation du transformateur de la chefferie d'EDENGUE	Insuffisance des points d'eau potable
NKOLYA I	19 ^{ème}	Construction d'un forage au quartier LAFOE à côté de la buise	Insuffisance du réseau électrique et de forage
NGOANTET I	20 ^{ème}	Construction d'un forage équipé d'une PMH dans le hameau de MGOG-MEYENBE	Insuffisance de forages
BIZOCK	21 ^{ème}	Construction d'un forage équipé d'une PMH en milieu du village	Insuffisance du réseau électrique

localités	rang	Priorité des priorités	justification
YOP	22 ^{ème}	Extension du réseau électrique du carrefour MENGUEME a NDIK sur 7km	Existence d'une piste rurale en mauvais état et une insuffisance de forage
NKOLYA II	23 ^{ème}	Construction d'un forage équipé d'une PMH à MBEMSSI	Insuffisance du réseau électrique
MENGUEME-BANE	24 ^{ème}	Dotation du matériel médical au centre de santé de MENGUEME	Existence d'une piste rurale en mauvais état et insuffisance du réseau électrique
AYENE	25 ^{ème}	Réhabilitation de la ligne électrique dans le village AYENE	Insuffisance de forage et de réseau électrique
AWAE	26 ^{ème}	Construction et équipement d'un foyer culturel à AWAE	Insuffisance du réseau électrique
NSESSOUGOU	27 ^{ème}	Construction d'un forage équipé d'une PMH a NSESSOUGOU (chefferie)	Insuffisance du réseau électrique
NGOANTET II	28 ^{ème}	Construction d'un forage équipé d'une PMH à NKOUT (chefferie)	Insuffisance de forage
METET CENTRE	29 ^{ème}	Construction d'un forage équipé d'une PMH à l'école publique metet centre	Insuffisance de forage, absence d'électricité et présence d'une route non aménagée
OVENG	30 ^{ème}	Reprofilage de la route OVENG – NKOLMETET sur 15km	Insuffisance de forage, insuffisance d'électricité
OBOU	31 ^{ème}	Construction d'un centre commercial à OBOU	Insuffisance de forage, insuffisance d'électricité

4.2.3.1 ranking sectoriel

SECTEURS	LOCALITE	LIBELES DES PROJETS	RANG	JUSTIFICATION
CULTURE	Espace urbain/commune	Inventaire du patrimoine culturel de la Commune	1	Absence de lieu de réunion
	AWAE	Construction et équipement d'un foyer culturel à AWAE	2	
	NKOLOVENG	construction et équipement d'une case communautaire a NKOLOVENG centre	3	Absence de lieu de réunion
JEUNESSE	Espace urbain/commune	Appui aux actions de volontariat au même titre que le MINJEC à travers son programme national de volontariat (stage de vacance, Investissement public...)	1	Aucune infrastructure
	Espace urbain/commune	Construction d'un CMPJ dans l'Espace Urbain communal	2	Aucune infrastructure
SPORTS	Espace urbain/commune	Organisation des événements sportifs dans la Commune de Nkolmetet	1	Forte pression démographique enclavement avancé
EAU	Espace urbain/commune	Construction d'une AEP dans l'espace urbain	1	Forte pression démographique enclavement avancé
	NKOLYA III	Réhabilitation du puits de la chefferie	2	insuffisance d'eau potable et forte pression démographique
	ELENDE	Construction d'un puits équipé d'une PMH à NKOVANA	3	insuffisance d'eau potable, enclavement avancé

	OLAMNDOE	Construction d'un puits équipé d'une PMH à la mission catholique d'OLAMNDOE	4	insuffisance d'eau potable, enclavement avancé
	MBEDOUMOU II	Construction d'un PUIITS équipé d'une PMH à MYO'OSI	5	insuffisance d'eau potable, enclavement avancé
	NKOLNGUI	Construction d'un puits équipé d'une PMH au hameau EKOUMLANDA	6	insuffisance d'eau potable, enclavement avancé
	EBOMSI II	Construction d'un puits équipé d'une PMH à EBOMSI II (Mvog EKOVA)	7	insuffisance d'eau potable, enclavement avancé
	BIKOKO	Construction d'un forage équipé d'une PMH à l'école publique de BIKOKO	8	Aucune infrastructure
	NKOLEKABELI	Construction d'un forage équipé d'une PMH à NKOLEKABLI chefferie	9	insuffisance d'eau potable, enclavement avancé
	NKOLYA I	Construction d'un forage au quartier LAFOE à côté de la buise	10	insuffisance d'eau potable, enclavement avancé
	NGOANTET I	Construction d'un forage équipé d'une PMH dans le hameau de MGOG-MEYENBE	11	insuffisance d'eau potable, enclavement avancé
	BIZOCK	Construction d'un forage équipé d'une PMH en milieu du village	12	insuffisance d'eau potable, enclavement avancé
	NKOLYA II	Construction d'un forage équipé d'une PMH à MBEMSSI	13	insuffisance d'eau potable, enclavement avancé
	NSESSOUGOU	Construction d'un forage équipé d'une PMH a NSESSOUGOU (chefferie)	14	insuffisance d'eau potable, enclavement avancé
	NGOANTET II	Construction d'un forage équipé d'une PMH à NKOUT (chefferie)	15	insuffisance d'eau potable, enclavement avancé
	METET CENTRE	Construction d'un forage équipé d'une PMH à l'école publique METET centre	16	insuffisance d'eau potable, enclavement avancé
AGRICULTURE	EFOULAN	Ouverture d'une piste agricole EFOULAN-BIZOCK (4km)	1	Aucune infrastructure
	EBOMSI I	ouverture de la piste agricole d'EBOMSI a AVELMANG sur 07km	2	aucune infrastructure
TRAVAUX PUBLICS	ZALOM	Reprofilage de la route : OYENG a NGOANTET sur 9km	1	mauvais état de la route
	NKOLTOMBO	réhabilitation de la route carrefour AWAE-carrefour NGOANTET II chefferie (10km)	2	mauvais état de la route
	EKEKAM	Reprofilage de la route EKEKAM – SO'O sur 12km	3	mauvais état de la route
	OVENG	Reprofilage de la route OVENG – NKOLMETET sur 15km	5	mauvais état de la route
	NKOLOVENG	Extension du réseau électrique de YOP – NKOLOVENG sur 10km	1	aucune infrastructure

ENERGIE	SOASSI	Réhabilitation de la ligne électrique dans le village sur 03km du fleuve SO'O nord à EDENGUE	2	état de délabrement avancé
	SOASSI	Réhabilitation de la ligne électrique dans le village sur 03km du fleuve SO'O nord à EDENGUE	3	état de délabrement avancé
	SOASSI	Réhabilitation de la ligne électrique dans le village sur 03km du fleuve SO'O nord à EDENGUE	4	état de délabrement avancé
	KONDESSONG	Réhabilitation de la ligne électrique de MBAME-NKIE à ATOM SUR 3 KM avec pose d'un transformateur 25 KVA à MEBANE -KONDESSONG	5	état de délabrement avancé
	ENDENGUE	Réhabilitation du transformateur de la chefferie d'EDENGUE	6	état de délabrement avancé
	YOP	Extension du réseau électrique du carrefour MENGUEME a NDIK sur 7km	7	aucune infrastructure
	AYENE	Réhabilitation de la ligne électrique dans le village AYENE	8	état de délabrement avancé
	MBEGA	Extension du réseau électrique de YOP – MBEGA sur 5 km	9	aucune infrastructure
SANTE	MENGUEME-BANE	Dotation du matériel médical au centre de santé de MENGUEME-BANE	1	très faible plateau technique
commerce	OBOUT	Construction d'un centre commercial à OBOUT	1	

4.2.4. RESSOURCES MOBILISABLES ET ECHEANCES

Hormis les ressources propres de la commune, il est nécessaire de mobiliser les autres sources de financement qui vont permettre l'élaboration du CDMT et du PIA.

Tableau 40: ressources mobilisables

SOURCE DE FINANCEMENT	MONTANT	DOMAINES/SECTEURS	STRATEGIES DE MOBILISATION	UTILISATION			ECHEANCES
				INTITULE	FONCTIONNEMENT	INVESTISSEMENT	
COMMUNE (RESSOURCES PROPRES)	6 000 000	EAU	RESSOURCES PROPRES	Construction d'une AEP dans l'espace urbain	-	6 000 000	2019
	8 715 774	ENERGIE	RESSOURCES PROPRES	Extension du réseau électrique de YOP – NKOLOVENG sur 10km	-	8 715 774	2019
PNDP	75 462 290	MINEDUB	Allocation	Actualisation du PCD et activités connexes	-	24 000 000	2019
				construction d'un bloc de deux salles de classe à l'EP de NKOLGUI	-	16 000 000	2019
				Equipement de l'EP NKOLNGUI en 60 table-bancs et en bureau de maître	-	256 000	2019
				construction d'un puits à PMH à l'EP NKOLNGUI	-	4 000 000	2019
		MINESEC	Allocation	construction d'un bloc de deux salles de classe au CES d'AWAE	-	18 000 000	2019
				construction d'un puits à PMH qu CES d'AWAE	-	4 000 000	2019
				construction d'un bloc latrine au CES d'Awae	-	3 500 000	2019
FEICOM	25000000	INSTITUTION COMMUNALE	Prêt	acquisition du matériel roulant (PICK-UP)	-	25 000 000	2019
(Crédits transférés au titre de la décentralisation)	8000000	MINADER	transfert de crédits	construction d'un forage à NGULZAMBA	-	8000000	2019
	3000000	MINAS	transfert de crédits		-	3000000	2019

Crédits transférés au titre de la décentralisation				Appuis en appareillage (Béquilles et tricycles) aux populations vulnérables			
(Crédits transférés au titre de la décentralisation)	18070000	MINEDUB	transfert de crédits	construction d'un bloc de deux salles de classe à l'EP de NKOLNGUI	–	18070000	2019
				Equipement de l'EP NKOLNGUI en 60 tabe-bancs et en bureau de maître			
Crédits transférés au titre de la décentralisation	21800000	MINESEC	transfert de crédits	construction d'un bloc de deux salles de classe qu CES d'AWAE	–	21800000	2019
				Equipement du CES d'AWAE en 60 tabe-bancs et en bureau d'enseignant			
Crédits transférés au titre de la décentralisation	27777700	MINTP	transfert de crédits	Réhabilitation de la piste Mbega-Faekele avec construction d'un ponceau (5 km)	–	27777700	2019
Crédits transférés au titre de la décentralisation	24700000	MINTP	transfert de crédits	Réhabilitation de la piste Ngoantet-Kondesson avec construction d'un pont	–	24700000	2019
Crédits transférés au titre de la décentralisation	8000000	MINEE	transfert de crédits	construction de deux forages avec PMH à Nkomvan-Mbedoumou et Nkolya 3	–	8000000	2019
BIP					–		
Crédits transférés au titre de la décentralisation	37500000	MINEE	transfert de crédits	Eclairage public avec 30 poteaux solaires	–	37500000	2019

4.3. PLANIFICATION STRATÉGIQUE

Sur la base des ressources propres de la commune dont le total projeté sur 05 ans s'élève à 73 578 871.6 , soit 14 715 774,33 l'an, l'on a pu sur la base du ranking des villages et sur la base des projets prioritaire de ces derniers notamment sur la priorité des priorités, la planification dont la quintessence se trouve dans le tableau ci-dessous a pu être élaborée

4.3.1. Elaboration des programmes techniques (sur 05 ans)

Tableau 41: Elaboration des programmes techniques (sur 05 ans)

Année de réalisation	RANG	LOCALITE	INTITULE DU PROJETS	COÛTS	COÛTS CUMULES	PROGRAMMES	actions
2019	0	Espace urbain/commune/village	Construction d'une AEP dans l'espace urbain	6000000	6 000 000	Amélioration de l'offre des services sociaux de base	EAU
			NGOANTET-KONDESSON avec construction d'un pont	24 700 000	30 700 000	Amélioration de l'offre des services sociaux de base	travaux publics
			Réhabilitation de la piste MBEGA-FAEKELE avec construction d'un ponceau (5 km)	27 777 700	58 477 700	Amélioration de l'offre des services sociaux de base	travaux publics
			Eclairage public avec 30 poteaux solaires dans l'espace urbain	37 500 000	95 977 700	Amélioration de l'offre des services sociaux de base	énergie
			construction d'un bloc de deux salles de classe à l'EP de NKOLNGUI	16 000 000	111 977 700	Amélioration de l'offre des services sociaux de base	éducation
			Equipement de l'EP NKOLNGUI en 60 table-bancs et en bureau de maître	256 000	112 233 700	Amélioration de l'offre des services sociaux de base	éducation
			construction d'un puits à PMH à l'EP NKOLNGUI	4 000 000	116 233 700	Amélioration de l'offre des services sociaux de base	eau
			construction d'un bloc latrine au CES d'Awae	3 500 000	119 733 700	Amélioration de l'offre des services sociaux de base	éducation

2020			construction d'un bloc de deux salles de classe au CES d'AWAE	18 000 000	137 733 700	Amélioration de l'offre des services sociaux de base	éducation
			Equipement du CES d'AWAE en 60 table-bancs et en bureau d'enseignant	256 000	137 989 700	Amélioration de l'offre des services sociaux de base	éducation
			acquisition du matériel roulant (PICK-UP)	25000000	162 989 700		
	1	NKOLOVENG	Extension du réseau électrique de YOP – NKOLOVENG sur 10km	8 715 774	198 705 474	Promotion du développement économique et protection de la nature	ENERGIE
			Appui aux actions de volontariat au même titre que le MINJEC à travers son programme national de volontariat (stage de vacance, Investissement public...)	10 000 000	208 705 474	Promotion de la culture, des sports et appui à la jeunesse	Jeunesse et éducation civique
	2	NKOLYA III	entretien routier	27 000 000	235 705 474	Promotion du développement économique et protection de la nature	Route
			Réhabilitation du puits de la chefferie	1000000	236 705 474	Amélioration de l'offre des services sociaux de base	EAU
	3	ZALOM	Reprofilage de la route : OYENG a NGOANTET sur 9km	5000000	241 705 474	Promotion du développement économique et protection de la nature	Route
4	ELENDE	Construction d'un puits équipé d'une PMH à NKOVANA	5000000	246 705 474	Amélioration de l'offre des services sociaux de base	EAU	
5	EFOULAN	Ouverture d'une piste agricole efoulan-BIZOCK (4km)	3715774	250 421 248	Promotion du développement économique et protection de la nature	AGRICULTURE	

	6	OLAMNDOE	Construction d'un puits équipé d'une PMH à la mission catholique d'OLAMNDOE	5000000	255 421 248	Amélioration de l'offre des services sociaux de base	EAU	
		EBOMSI I	ouverture de la piste agricole d'EBOMSI a AVELMANG sur 07km	4000000	259 421 248	Promotion du développement économique et protection de la nature	EAU	
	7	MBEDOUMOU II	Construction d'un PUITES équipé d'une PMH à MYO'OSI	5715774	265 137 022	Amélioration de l'offre des services sociaux de base	EAU	
	8	NKOLNGUI	Construction d'un puits équipé d'une PMH au hameau EKOURLANDA	5500000	270 637 022	Amélioration de l'offre des services sociaux de base	EAU	
	9	EBOMSI II	Construction d'un puits équipé d'une PMH à EBOMSI II (Mvog EKOVA)	5500000	276 137 022	Amélioration de l'offre des services sociaux de base	EAU	
	10	SOASSI	Réhabilitation de la ligne électrique dans le village sur 03km du fleuve SO'O nord à EDENGUE	3715774	279 852 796	Promotion du développement économique et protection de la nature	ENERGIE	
	11	MBEGA	Extension du réseau électrique de YOP – MBEGA sur 5 km	5000000	284 852 796	Promotion du développement économique et protection de la nature	ENERGIE	
	12	NKOLTOMBO	réhabilitation de la route carrefour AWAE-carrefour NGOANTET II chefferie (10km)	9715774	294 568 570	Promotion du développement économique et protection de la nature	Route	
	13	EKEKAM	Reprofilage de la route EKEKAM – SO'O sur 12km	24000000	318 568 570	Promotion du développement économique et protection de la nature E	Route	
	14	KONDESSONG	Réhabilitation de la ligne électrique de MBAME-NKIE à ATOM SUR 3 KM avec pose d'un transformateur 25 KVA à MEBANE -KONDESSONG	20000000	338 568 570	Promotion du développement économique et protection de la nature	ENERGIE	
	2021		Espace urbain/commune	Appui aux actions de volontariat au même titre que le MINJEC à travers son programme national de volontariat (stage de vacance, Investissement public...)	5000000	343 568 570	Promotion de la culture, des sports et appui à la jeunesse	Jeunesse et éducation civique
				entretien routier	27 000 000	370 568 570	Promotion du développement économique et protection de la nature	Route

		Inventaire du patrimoine culturel de la Commune	5000000	375 568 570	Promotion de la culture, des sports et appui à la jeunesse	Art et culture
15	BIKOKO	Construction d'un forage équipé d'une PMH à l'école publique de BIKOKO	8500000	384 068 570	Amélioration de l'offre des services sociaux de base	EAU
16	NKOLEKABELI	Construction d'un forage équipé d'une PMH à NKOLEKABLI chefferie	8500000	392 568 570	Amélioration de l'offre des services sociaux de base	EAU
17	ENDENGUE	Réhabilitation du transformateur de la chefferie d'EDENGUE	5000000	397 568 570	Promotion du développement économique et protection de la nature	ENERGIE
18	NKOLYA I	Construction d'un forage au quartier LAFOE à côté de la buise	8500000	406 068 570	Amélioration de l'offre des services sociaux de base	EAU
19	NGOANTET I	Construction d'un forage équipé d'une PMH dans le hameau de MGOG-MEYENBE	8500000	414 568 570	Amélioration de l'offre des services sociaux de base	EAU
20	BIZOCK	Construction d'un forage équipé d'une PMH en milieu du village	8500000	423 068 570	Amélioration de l'offre des services sociaux de base	EAU
21	YOP	Extension du réseau électrique du carrefour MENGUEME a NDIK sur 7km	21000000	444 068 570	Promotion du développement économique et protection de la nature	ENERGIE
22	NKOLYA II	Construction d'un forage équipé d'une PMH à MBEMSSI	8500000	452 568 570	Amélioration de l'offre des services sociaux de base	EAU
23	MENGUEME-BANE	Dotation du matériel médical au centre de santé de MENGUEME-BANE	10000000	462 568 570	Amélioration de l'offre des services sociaux de base	SANTE
24	AYENE	Réhabilitation de la ligne électrique dans le village AYENE	9000000	471 568 570	Promotion du développement économique et protection de la nature	ENERGIE
25	AWAE	Construction et équipement d'un foyer culturel à AWAE(premiere phase)	10000000	481 568 570	Promotion de la culture, des sports et appui à la jeunesse	CULTURE
		etude de phasabilité	568452	482 137 022		
2022	Espace urbain/commune	Appui aux actions de volontariat au même titre que le MINJEC à travers son programme national de volontariat (stage de vacance, Investissement public...)	5000000	487 137 022	Promotion de la culture, des sports et appui à la jeunesse	Jeunesse et éducation civique

			entretien routier	27 000 000	514 137 022	Promotion du développement économique et protection de la nature	Route
			Organisation des événements sportifs dans la Commune de Nkolmetet	5000000	519 137 022	Promotion de la culture, des sports et appui à la jeunesse	Sort et éducation physique
	25	AWAE	Construction et équipement d'un foyer culturel à AWAE(deuxième phase)	10000000	529 137 022	Promotion de la culture, des sports et appui à la jeunesse	Culture
	26	NSESSOUGOU	Construction d'un forage équipé d'une PMH a NSESSOUGOU (chefferie)	8500000	537 637 022	Amélioration de l'offre des services sociaux de base	EAU
	27	NGOANTET II	Construction d'un forage équipé d'une PMH à NKOUT (chefferie)	8500000	546 137 022	Amélioration de l'offre des services sociaux de base	EAU
	28	METET CENTRE	Construction d'un forage équipé d'une PMH à l'école publique METET centre	8500000	554 637 022	Amélioration de l'offre des services sociaux de base	EAU
	29	OVENG	Reprofilage de la route OVENG – NKOLMETET sur 15km	25000000	579 637 022	Promotion du développement économique et protection de la nature	Route
	30	OBOU	Construction d'un centre commercial à OBOU	25000000	604 637 022	Promotion du développement économique et protection de la nature	Commerce
		Espace urbain/commune	Construction du marché de NKOLMETET de 50 boutiques, 3 hangars et 2 aires d'abatage (première phase)	19000000	623 637 022	Promotion du développement économique et protection de la nature	Commerce
2023		Espace urbain/commune	Appui aux actions de volontariat au même titre que le MINJEC à travers son programme national de volontariat (stage de vacance, Investissement public...)	5000000	628 637 022	Promotion de la culture, des sports et appui à la jeunesse	Jeunesse et éducation civique
			Construction d'un CMPJ dans l'Espace Urbain communal	70000000	698 637 022	Promotion de la culture, des sports et appui à la jeunesse	Jeunesse et éducation civique
			entretien routier	27 000 000	725 637 022	Promotion du développement économique et protection de la nature	Route
	31	Espace urbain/commune	Construction du marché de NKOLMETET de 50 boutiques, 3 hangars et 2 aires d'abatage	35000000	760 637 022	Promotion du développement économique et protection de la nature	commerce

	1	nkoloveng	et équipement d'une case communautaire a NKOLOVENG centre	5000000	765 637 022	Promotion de la culture, des sports et appui à la jeunesse	Culture
--	---	-----------	---	---------	-------------	--	---------

A l'issue de cette planification quinquennale, il ressort que sur un total de 33 projets le programme social prend du large avec 19 projets, soit **57,57%** et le programme économique avec 14 projets soit **42,42%** Mais à ces programmes, viennent se greffer le programme support qui va intégrer la maturation des projets notamment les projets tels que la construction des latrine dans les écoles et autres édifices publics, sur la gouvernance locale et sur le VIH/SIDA

Tableau 42 synthétique des programmes et Actions.

PROGRAMMES	NOMBRE	POIDS	ACTIONS	NOMBRE	POIDS
Promotion de la culture, des sports et appui à la jeunesse	19	32,20	CULTURE	7	11,86%
			JEUNESSE	6	10,16%
			SPORT ET EDUCATION PHYSIQUE	6	10,16%
Amélioration de l'offre des services sociaux de base	25	42,37 %,	EAU	14	23,72%
			EDUCATION	9	15,25%
			SANTE	2	3,32%
Promotion du développement économique et protection de la nature	15	25,42 %	COMMERCE	2	3,32%
			AGRICULTURE	10	16,94%
			ELEVAGE	3	5,08%
TOTAL				59 soit 100%	100%

Figure 5 : Poids des programmes dans la planification quinquennale

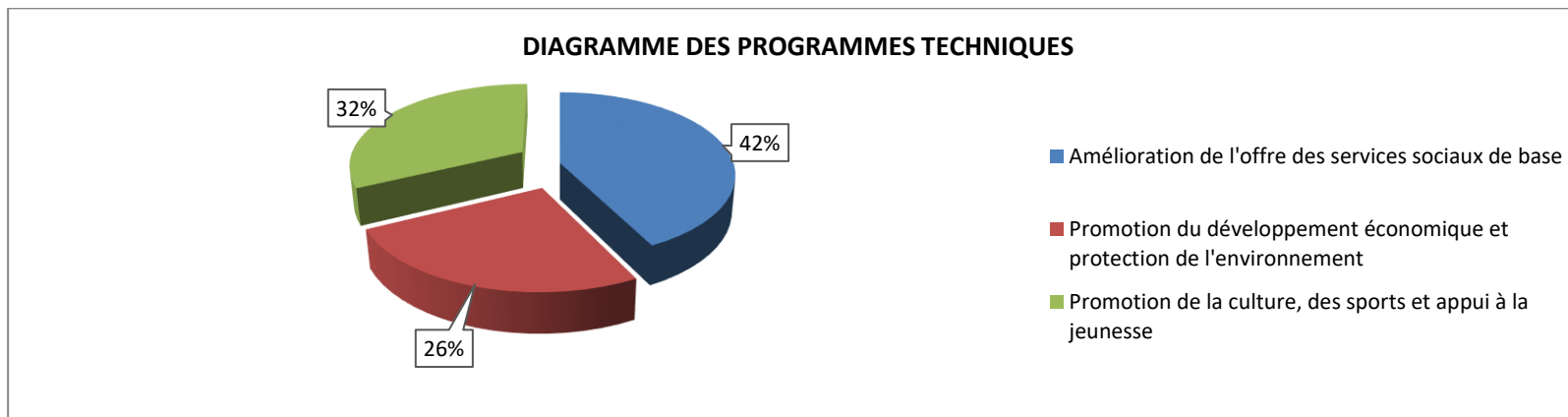


Figure 6 : poids des Actions dans la planification quinquennale

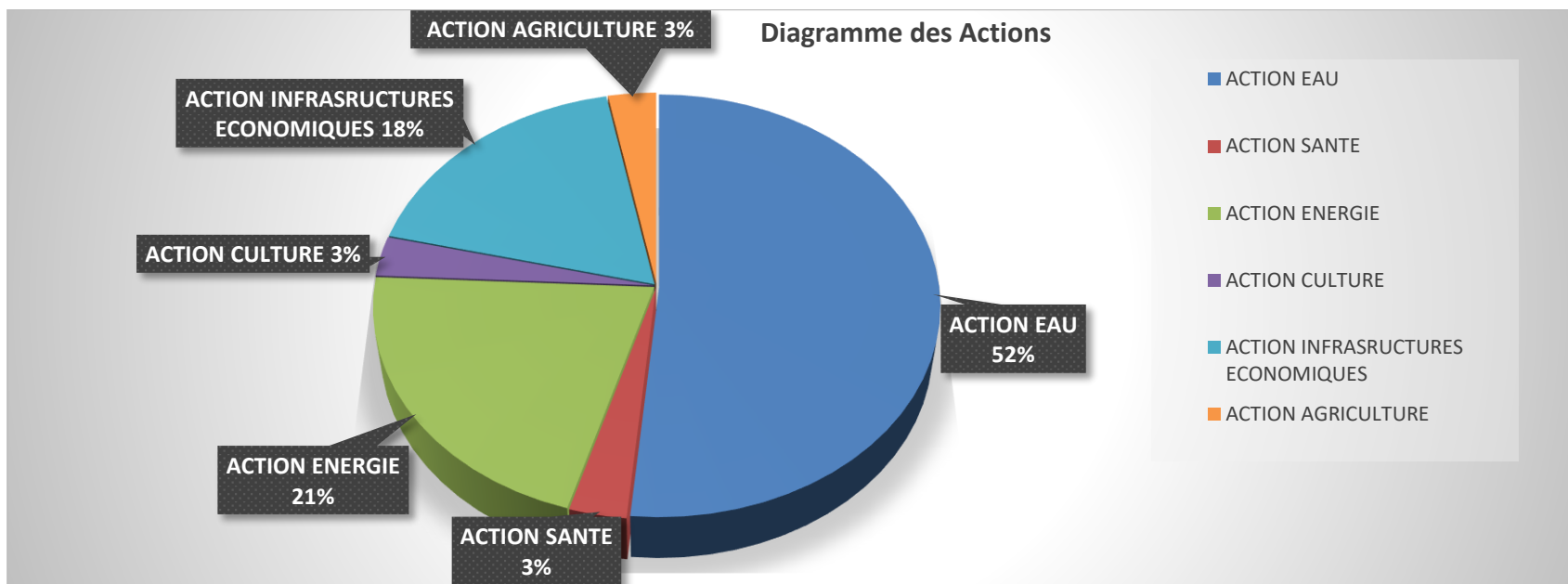
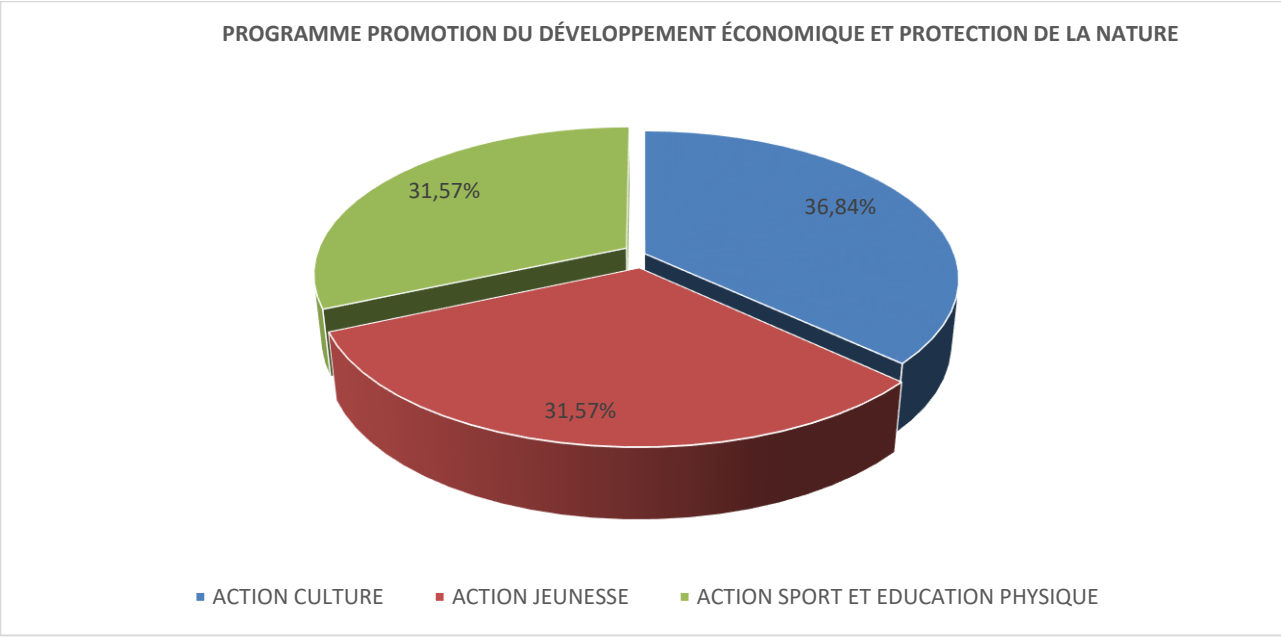


Tableau 28 : synthèse des actions en fonction de chaque programme

Promotion de la culture, des sports et appui à la jeunesse	19	CULTURE	7	36,84%
		JEUNESSE	6	31,57%
		SPORT ET EDUCATION PHYSIQUE	6	31,57%
Amélioration de l'offre des services sociaux de base	25	EAU	14	56%
		EDUCATION	9	36%
		SANTE	2	08%
Promotion du développement économique et protection de la nature	15	COMMERCE	2	13,33%
		AGRICULTURE	10	66,66%
		ELEVAGE	3	20%

PROGRAMME; Amélioration de l'offre des services sociaux de base





Promotion Promotion de la culture, des sports et appui à la jeunesse

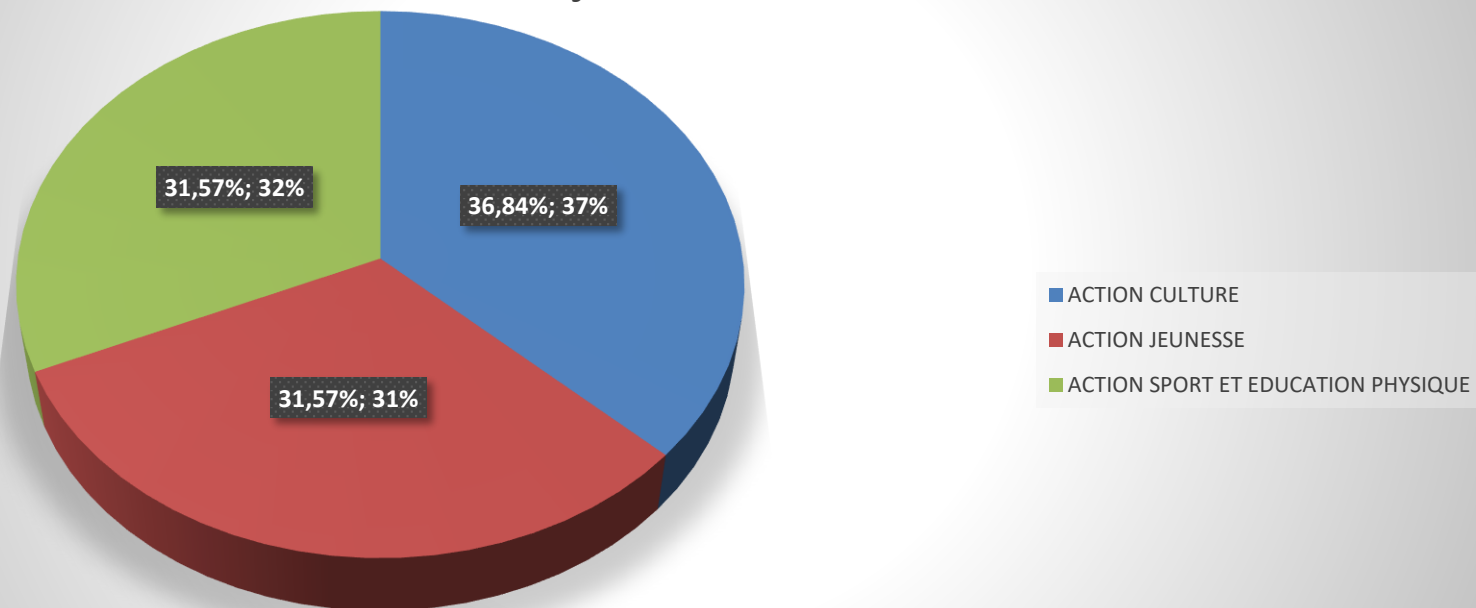
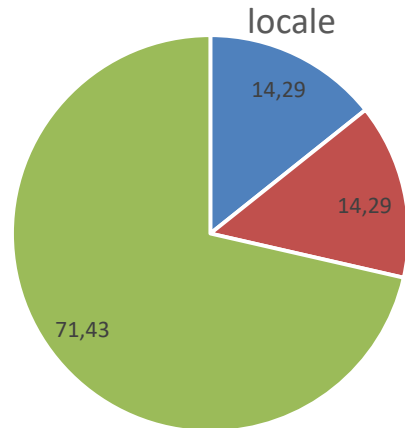


Tableau : poids des actions du programme support

<i>Amélioration et sécurisation du patrimoine communal</i>	14,29
creation d'un site Web à la commune	14,29
Amélioration de la gestion des ressources humaine de la Commune	71,43

poinds du programme support gouvernance et administration



- Amélioration et sécurisation du patrimoine communal
- creation d'un site Web à la commune
- Amélioration de la gestion des ressources humaine de la Commune
-

4.3.2. Programme Amélioration de l'offre des services sociaux de base

4.3.2.1. Action 1 : SANTE

Indicateur : taux d'amélioration de la capacité d'accueil dans les établissements scolaires

Projet : Dotation du matériel médical au centre de santé de MENGUEME-BANE

Action : SANTE

Activités	Localisation	Indicateurs	Source de vérification	Responsable	2019		2020		2021		2022		2023	
					qté	cout	qté	cout	qté	cout en FCFA	qté	cout	qté	cout
Dotation du matériel médical au centre de santé de MENGUEME-BANE	MENGUEME-BANE	—	—	—	—	—	—	—	1	<u>10.000.000</u>	—	—	—	—

4.3.2.2. Action 2 : EAU

Indicateur : 95% de la population est à moins de 10 minutes d'un point d'eau potable

Projet : construction de 17 forages équipés d'une PMH, d'une AEP et aménagement d'une source dans la commune

Activités	Localisation	Indicateurs	Source de vérification	Responsable	2019		2020		2021		2022		2023	
					qté	cout en FCFA	qté	cout	qté	cout	qté	cout	qté	cout
Construction d'une AEP dans l'espace urbain	ESPACE URBAIN	Puit construit et fonctionnel	Ressources propre commune	Commune CC			1	6.000.000	-	-	-	-	-	-
construction de deux forages avec PMH à NKOMVANA-MBEDOUMOU ET NKOLYA 3	NKOMVANA-MBEDOUMOU ET NKOLYA 5	forages construits et fonctionnels	CREDDITS TRANSFERES	Commune CC	2	16.00.000	-	-	-	-	-	-	-	-
construction d'un puits à PMH à l'EP NKOLNGUI	espace urbain / commune / village	Point construit et fonctionnel	Ressources propre commune	Commune CC	1	4 000 000	-	-	-	-	-	-	-	-
Réhabilitation du puits de la chefferie	NKOLYA III	puits fonctionnel	Ressources propre commune	Commune CC	-	-	1	1.000.000	-	-	-	-	-	-
Construction d'un puits équipé d'une PMH à NKOVANA	ELENDE	puits fonctionnel	Ressources propre commune	Commune CC	-	-	1	5 500 000	-	-	-	-	-	-
Construction d'un puits équipé d'une PMH à la mission catholique d'OLAMNDOE	OLAMNDOE	Puit construit et fonctionnel	Ressources propre commune	Commune CC	-	-	1	5.000.000	-	-	-	-	-	-
Construction d'un PUIITS équipé d'une PMH à MYO'OSI	MBEDOUMOU II	Point construit et fonctionnel	Ressources propre commune	Commune CC	-	-	1	5715774	-	-	-	-	-	-
Construction d'un forage équipé d'une PMH à l'école de BIKOKO	BIKOKO	Point construit et fonctionnel		Commune CC	-	-			1	8 500.000	-	-	-	-
Construction d'un forage équipé d'une PMH à	NKOLEKABELI	Point construit et fonctionnel		Commune CC	-	-	-	-	1	8 500.000	-	-	-	-

NKOLEKABLI chefferie														
Construction d'un forage au quartier LAFOE à côté de la buse	NKOLYA I	Point construit et fonctionnel		Commune CC	-	-	-	-	<u>1</u>	8 500.000	-	-	-	-
Construction d'un forage équipé d'une PMH dans le hameau de MGOG-MEYENBE	NGOANTET I	Point construit et fonctionnel		Commune CC	-	-	-	-	<u>1</u>	8 500.000	-	-	-	-
Construction d'un forage équipé d'une PMH en milieu du village	BIZOCK	Point construit et fonctionnel		Commune CC	-	-	-	-	<u>1</u>	8 500.000	-	-	-	-
Construction d'un forage équipé d'une PMH à MBEMSSI	NKOLYA II	Point construit et fonctionnel		Commune CC	-	-	-	-	<u>1</u>	8 500.000	-	-	-	-
Construction d'un forage équipé d'une PMH a NSESSOUGOU (chefferie)	NSESSOUGOU	Point construit et fonctionnel		Commune CC	-	-	-	-			<u>1</u>	8 500.000	-	-
Construction d'un forage équipé d'une PMH à NKOUT (chefferie)	NGOANTET II	Point construit et fonctionnel		Commune CC	-	-	-	-			<u>1</u>	8 500.000	-	-
Construction d'un forage équipé d'une PMH à l'école publique METET centre	METET CENTRE	Point construit et fonctionnel		Commune CC	-	-	-	-			<u>1</u>	8 500.000	-	-
					-	-	-	-					-	-

4.3.3 programme promotion de la culture, sport et appuis a la jeunesse

4.3.3.1. Action 1 : culture

Indicateur : taux d'accès aux infrastructures culturelles dans la commune

Projet : construction/ équipement de 2 foyer culturel dans la commune

Activités	Localisation	Indicateurs	Source de vérification	Responsable	2019		2020		2021		2022		2023	
					qté	cout	qté	cout	qté	cout	qté	cout	qté	cout
Construction et équipement d'un foyer culturel à AWAE (première phase)	AWAE	PV réception des travaux Bâtiment construit	CREDITS transférés	Commune ;CC	-	-	-	-	-	10 000 000	-	-	-	-
Construction et équipement d'un foyer culturel à AWAE (deuxième phase)	AWAE	PV réception des travaux Bâtiment construit	CREDITS transférés	Commune ;CC	-	-	-	-	-	-	10 000 000	-	-	-
et équipement d'une case communautaire à NKOLOVENG centre	NKOLOVENG	PV réception des travaux Bâtiment construit	CREDITS transférés	Commune ;CC	-	-	-	-	-	-	-	-	-	<u>5 000 000</u>

Action : education

Indicateur : taux d'accès aux infrastructures scolaires dans la commune

Projet : construction/ équipement des établissements scolaires dans la commune

Activités	Localisation	Indicateurs	Source de vérification	Responsable	2019		2020		2021		2022		2023	
					qté	cout	qté	cout	qté	cout en FCFA	q	cout	q	cout
construction d'un bloc de deux salles de classe à l'EP de NKOLNGUI	espace urbain/ commune/ village	nombre de salle de classe construit	rapport commune	commune	1	16 000 000	-	-	-	-	-	-	-	-
Equipement de l'EP NKOLNGUI en 60 table-bancs et en bureau de maître	espace urbain/ commune/ village	nombre de salle de classe construit	rapport commune	commune	1	256 000	-	-	-	-	-	-	-	-
construction d'un bloc de deux salles de classe au CES d'AWAE	espace urbain/ commune/ village	nombre de salle de classe construit	rapport commune	commune	1	18 000 000	-	-	-	-	-	-	-	-
Equipement du CES d'AWAE en 60 table-bancs et en bureau d'enseignant	espace urbain/ commune/ village	nombre de salle de classe construit	rapport commune	commune	1	256 000	-	-	-	-	-	-	-	-

4.3.3.2. Action 2 jeunesse

Activités	Localisation	Indicateurs	Source de vérification	Responsable	2019		2020		2021		2022		2023	
					qté	cout	qté	cout	qté	cout	qté	cout	qté	cout
Appui aux actions de volontariat au même titre que le MINJEC à travers son programme national de volontariat (stage de vacance, Investissement public...)	AWAE	Rapport d'activité	CREDITS transférés	Commun ; CC				10 000 000			–	–	–	–
Appui aux actions de volontariat au même titre que le MINJEC à travers son programme national de volontariat (stage de vacance, Investissement public...)	AWAE		CREDITS transférés	Commune ;CC	–	–	–	–	–	<u>5000000</u>	–	–	–	–
Appui aux actions de volontariat au même titre que le MINJEC à travers son programme national de volontariat (stage de vacance, Investissement public...)	NKOLOV ENG		CREDITS transférés	Commune ;CC	–	–	–	–	–	–	–	<u>5 000 000</u>		
Appui aux actions de volontariat au même titre que le MINJEC à travers son programme national de volontariat (stage de vacance, Investissement public...)	–	–	–	–	–	–	–	–	–	–	–	–	–	<u>5 000 000</u>

4.3.3.3. Action 3 : sport et éducation physique

Activités	Localisation	Indicateurs	Source de vérification	Responsable	2019		2020		2021		2022		2023	
					qté	cout	qté	cout	qté	cout	qté	cout	qté	cout
Organisation des événements sportifs dans la Commune de Nkolmetet	Toute la commune	Rapport d'activité	CREDITS transférés	Commune ;CC	-	-	-	-	-	-	-	5 000 000	-	-

4.3.4. Programme Technique Promotion du développement économique et protection de l'environnement

4.3.4.1. Action 1 : agriculture

Indicateur : taux d'augmentation des revenus agricoles

PROJET : Ouverture d'une piste agricole EFOULAN-BIZOCK (4km)

Secteur : AGRICULTURE

Activités	Localisation	Indicateurs	Source de vérification	Responsable	2019		2020		2021		2022		2023	
					qté	cout	qté	cout	qté	cout	qté	cout	qté	cout
Ouverture d'une piste agricole EFOULAN-BIZOCK (4km)	EFOULAN	Piste aménagée	Crédits transférés	commune	-	-	1	3 715 774	-	-	-	-	-	-

4.3.4.2. Action 2 : ENERGIE

Indicateur : Nombre d'infrastructures énergétiques construites

Projet : extension de 18 km du réseau électrique, installation d'un transformateur et éclairage public dans la commune

Action: énergie

Activités	Localisation	Indicateurs	Source de vérification	Responsable	2019		2020		2021		2022		2023	
					qté	cout	qté	cout	qté	cout	qté	cout	qté	cout
Extension du réseau électrique de YOP – NKOLOVENG sur 10km	NKOLOVENG	Nbre de km d'énergie réalisé	PV de réception	commune	–	8 715.000	–	–	–	–	–	–	–	–
Eclairage public avec 30 poteaux solaires dans l'espace urbain	espace urbain /commune / village	nombre de lampadaires implantés	rapport commune	commune		37 500 000	–	–	–	–	–	–	–	–
Réhabilitation de la ligne électrique dans le village AYENE	AYENE		PV de réception	commune	–	–	–	–		9 000 000	–	–	–	–
Réhabilitation de la ligne électrique de MBAME-NKIE à ATOM SUR 3 KM avec pose d'un transformateur 25 KVA à MEBANE - KONDESSONG	KONDESSONG	Nbre de km d'énergie réalisé	PV de réception	commune	–	–	<u>1</u>	15 000 000	–	–	–	–	–	–
Réhabilitation de la ligne électrique dans le village sur 03km du fleuve SO'O nord à EDENGUE	SOASSI	Nbre de km d'énergie réalisé	–	commune	–	–		3 715 774	–	–	–	–	–	–
Extension du réseau électrique	MBEGA	–	–	–	–	–		5 000 000	–	–	–	–	–	–

de YOP – MBEGA sur 5 km														
Réhabilitation de la ligne électrique de MBAME-NKIE à ATOM SUR 3 KM avec pose d'un transformateur 25 KVA à MEBANE - KONDESSONG	KONDESSONG	-	-	-	-	-	-	20 000 000	-	-	-	-	-	-
Réhabilitation du transformateur de la chefferie d'EDENGUE	EDENGUE	-	-	-	-	-	-	-	-	5 000 000	-	-	-	-

4.3.4.3. Action 3 : route

Indicateur : Nombre d'infrastructures routières construites

Projet : aménagement de 34 km de route en milieu rural, et construction d'un pont

Action: route

Activités	Localisation	Indicateurs	Source de vérification	Responsable	2019		2020		2021		2022		2023	
					qté	cout	qté	cout	qté	cout	qté	cout	qté	cout
NGOANTET-KONDESSONG avec construction d'un pont	espace urbain/ commune / village	pont construit	rapport commune	commune	1	24700000	-	-	-	-	-	-	-	-
Réhabilitation de la piste MBEGA-FAEKELE avec construction d'un ponceau (5 km)	espace urbain/ commune / village	tronçon de route réhabilité	rapport commune	commune	1	27 777 700	-	-	-	-	-	-	-	-
Reprofilage de la route : OYENG a NGOANTET sur 9km	ZALOM	-	-	commune			1	5 000 000		-	-	-	-	-

réhabilitation de la route carrefour AWAE-carrefour NGOANTET II chefferie (10km)	NKOLTOMBO	-	-	-	-	-	<u>1</u>	9715774	-	-	-	-	-
Reprofilage de la route EKEKAM – SO'O sur 12km	EKEKAM	-	-	-	-	-	<u>1</u>	24.000.000	-	-	-	-	-
Reprofilage de la route OVENG – NKOLMETET sur 15km	OVENG	-	-	-	-	-			<u>1</u>	25 000 000	-	-	-

4.3.4.4. Action 4 : commerce

Activités	Localisation	Indicateurs	Source de vérification	Responsable	2019		2020		2021		2022		2023	
					qté	cout	qté	cout	qté	cout	qté	cout	qté	cout
Construction d'un centre commercial à OBOUT	OBOUT	Nombre de boutiques construites		commune	-	-	-	-	-	-	1	25 000 000	-	-
Construction du marché de NKOLMETET de 50 boutiques, 3 hangars et 2 aires d'abatage (première phase)	Espace urbain communal	Nombre de boutiques construites	PV de livraison partielle	commune	-	-	-	-	-	-		19 000 000	-	-
Construction du marché de NKOLMETET de 50 boutiques, 3 hangars et 2 aires	Espace urbain communal		Pv de livraisons	-	-	-	-	-	-	-	-	-	<u>1</u>	35 000 000

d'abatage (deuxième phase)															
-------------------------------	--	--	--	--	--	--	--	--	--	--	--	--	--	--	--

ACTION : ENVIRONNEMENT

Activités	Localisation	Indicateurs	Source de vérification	Responsable	2019		2020		2021		2022		2023	
					qté	cout	qté	cout	qt é	cout	qté	cout	qté	cout
Planting de 25 arbres dans les établissements de la commune	COMMUNE	nombres d'arbres plantés par écoles	Rapport commune	commune	50	3000	-	-	-	-	-	-	-	15.000.000
acquisition de 50 bacs a ordures pour les établissements scolaire	commune	bacs à ordures déposés dans les écoles	Rapport commune	commune	50	50 000	-	-	-	-	-	-	-	2 500 000
construction d'un bloc latrine au CES d'Awae	espace urbain/ commune/ village	nombre de salle de classe construisent	rapport commune	commune	1	3500 000	-	-	-	-	-	-	-	-

4.3.5. programme : support Gouvernance et administration Locale

4.3.5.1 action 1 : Amélioration de la gestion des ressources humaine de la Commune

Indicateurs :

Projet :

Action : Institution communale

Activités	Localisation	Indicateurs	Source de vérification	Responsable	2019		2020		2021		2022		2023	
					qté	cout	qté	cout	qté	cout	qté	cout	qté	cout
Formation et recyclage d'au moins 05 personnels communaux tous les deux ans	COMMUNE	Nombre de personnes formées	-	-	05	6.000.000	-	-	-	-	-	-	-	-
Mise en place des grilles d'évaluation et de motivation du personnel	COMMUNE	Grille d'évaluation disponible	-	-	1	200.000	-	-	-	-	-	-	-	-
Application de l'organigramme type des emplois communaux	COMMUNE	Taux d'application de l'organigramme	-	-	1	500.000	-	-	-	-	-	-	-	-
Formation du personnel communal sur les techniques d'archivages et de classement des documents	COMMUNE	-	-	-	5	2.500.000	-	-	-	-	-	-	-	-
Viabiliser le service d'hygiène de la mairie	COMMUNE	-	-	-	1	319.000.000	-	-	-	-	-	-	-	-

4.3.5.2 Action 6 : Communication communale

Indicateurs :

Projet : creation d'un site Web à la commune

Action: Institution communale

Activités	Localisation	Indicateurs	Source de vérification	Responsable	2019		2020		2021		2022		2023	
					qté	cout	qté	cout	qt é	cout	qté	cout	qté	cout
création d'un site WEB pour la commune	COMMUNE	Site WEB disponible et fonctionnel	Village rapport commune	commune	1	1.000.000	-	-	-	-	-	-	1	15.000.000

4.3.5.2 Action 3 : Amélioration et sécurisation du patrimoine communal

Indicateurs :

Projet : acquisition d'un véhicule PICK-UP

Action : Institution communale

Activités	Localisation	Indicateurs	Source de vérification	Responsable	2019		2020		2021		2022		2023	
					qté	cout	qté	cout	qt é	cout	qté	cout	qté	cout
acquisition d'un véhicule PICK-UP	COMMUNE	PICK-UP disponible et fonctionnel	RAPPORT commune	Commune	1	25.000.000	-	-	-	-	-	-	1	15.000.000

4.4 Détermination du niveau d'accès aux services sociaux de base

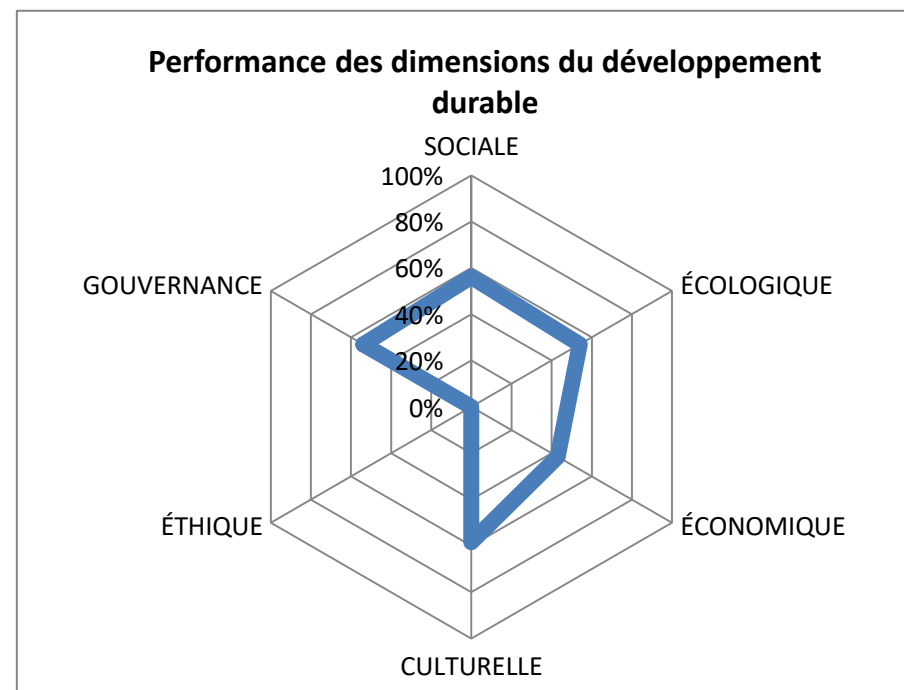
Tableau43 : détermination du niveau d'accès aux services sociaux de base

N°	PROGRAMME	ACTIONS	Situation initiale (accès initial)	%	Situation souhaitée (accès visé)	%	Population Cible	Norme sectorielle
			nombre		nombre			
1	Amélioration de l'offre des services sociaux de base	Eau	18 forages dont 02 non fonctionnels 35 puits dont 02 non fonctionnels total 53 points d'eau	48,03	14 points d'eau à construire	60,96%	13 647 habitants	251hbts/point d'eau
		Sante Publique	07 formations sanitaires	55%	02 formations sanitaires à construire	70,71%	13 647 habitants	
	Promotion de la culture, sports et appuis a la jeunesse	culture	02 foyers	15%	7 foyers à construire	67,5%	13 647 habitants	1000pour 1 foyer
		jeunesse	00 infrastructure	0%	06 centre multifonctionnel à construire	100%	–	–
		sport	03 stades de foot	25,14%	6 aire de jeux	75,42%	–	–
2	ECONOMIQUE	AGRICULTURE	5 unités de transformations	5%	construction de 10 unités de transformation des produits	15%	13 647 habitants	–
commerce		03 marches, 01 centre commercial	36%	Construction de 02 hangars de marche	54%	13 647 habitants	–	
élevage		2 fermes porcines	11%	Construction de 3 fermes avicoles de 1000 sujets et	27,5%	13 647 habitants	–	

4.5. Analyse évaluative des programmes par rapport à l'atteinte des ODD

L'évaluation des programmes par rapport aux ODD va viser essentiellement deux programmes : à savoir le programme technique social, le et le programme technique économique. Cela se justifie par le fait que sur la base du cadrage budgétaire et en fonction du Ranking des villages précédemment élaborés, les projets qui y découlent sont justement axés sur ces deux programmes. on note à cet effet, la non apparition dans le programmation des questions liées à l'éthique et à l'écologie.

Project :		
Date :		
THEME	Ponderation moyenne	Performance moyenne
SOCIALE	1,9	56%
ÉCOLOGIQUE	1,7	54%
ÉCONOMIQUE	1,5	43%
CULTURELLE	1,7	58%
ÉTHIQUE	1,7	0%
GOVERNANCE	2,3	54%

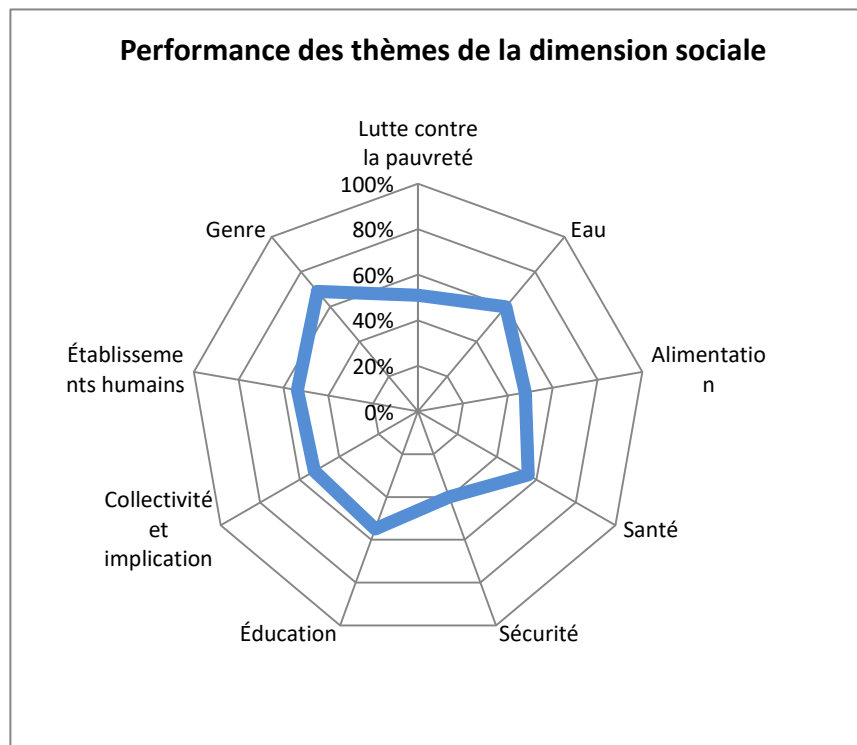


Prise en compte de la dimension Amélioration de l'offre des services sociaux de base par le programme

Sur le plan social : La performance moyenne de la dimension sociale est de 56% pour une pondération de 1,9 ce qui signifie que l'enjeu de cette dimension est prioritaire. Cette performance est en dessous de ce que prévoit la GADD qui est de 60% 'ou l'importance d'attirer la sonnette d'alarme pour répondre objectifs prévu dans les ODD afin de satisfaire les besoins des population. La figure ci-dessous en est illustrative

Prise en compte de la dimension sociale par le programme

DIMENSION SOCIALE		
THÈME	Pondération moyenne	Performance moyenne
Lutte contre la pauvreté	2,7	51%
Eau	2,3	60%
Alimentation	1,8	48%
Santé	2,0	56%
Sécurité	2,0	40%
Éducation	2,0	55%
Collectivité et implication	1,3	53%
Établissements humains	2,2	54%
Genre	2,7	69%

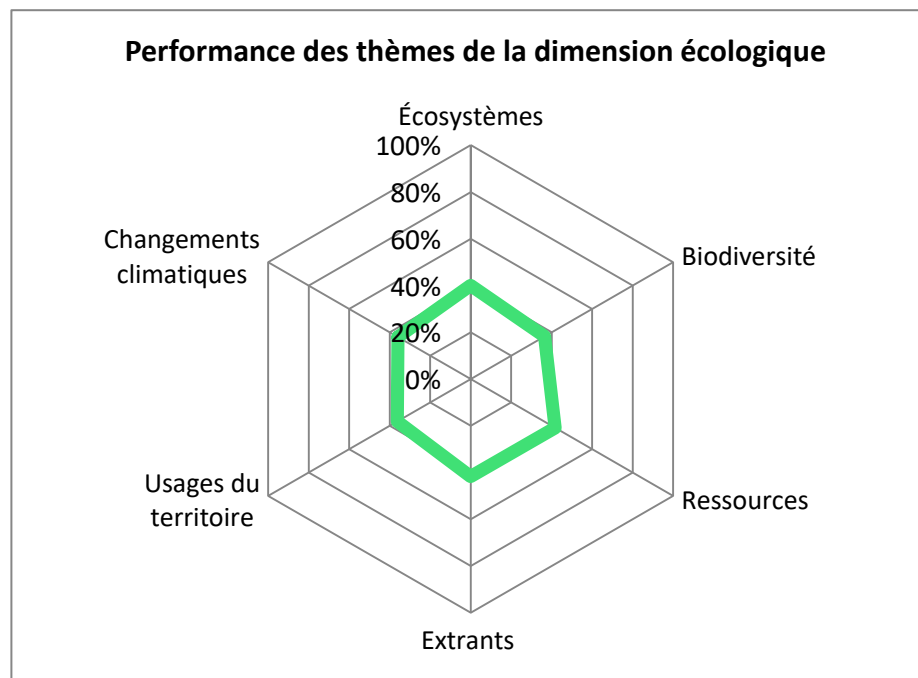


Prise en compte de la dimension écologique par le programme

Sur le plan écologique : sur le plan écologique la performance moyenne étant de 54% pour une pondération de 1,7 alors que la GADD prévoit 60% pour un niveau de réponse satisfaisant, il est donc important de mettre un accent particulier afin de répondre de manière favorable aux ODD. La figure ci-dessous illustre les performances des différents thèmes de la dimension écologique.

Prise en compte de la dimension écologique par le programme

DIMENSION ÉCOLOGIQUE		
THÈME	Pondération moyenne	Performance moyenne
Écosystèmes	1,8	40%
Biodiversité	2,3	36%
Ressources	1,2	42%
Extrants	1,8	42%
Usages du territoire	1,3	36%
Changements climatiques	1,0	36%

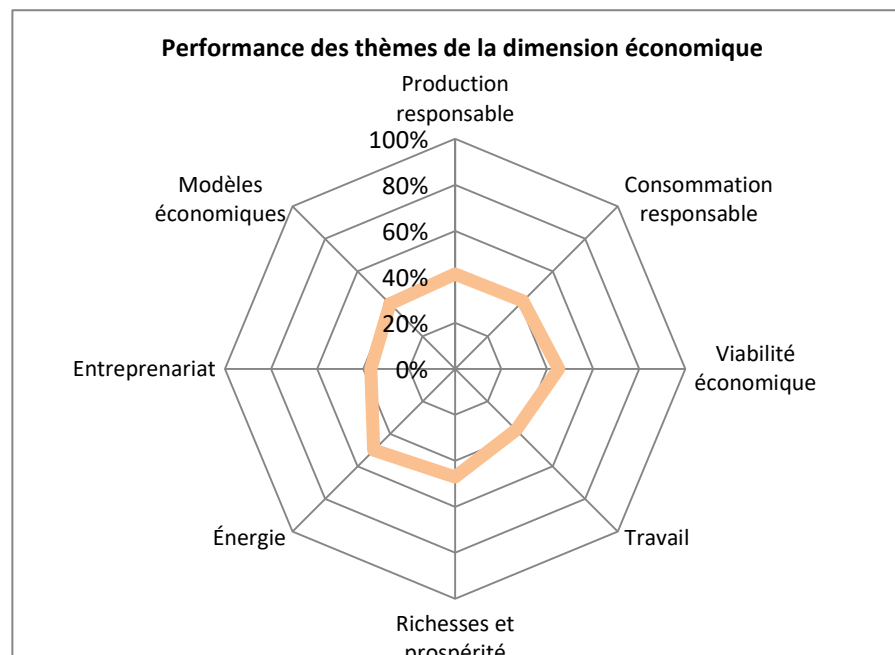


Prise en compte de la dimension économique par le programme

Sur le plan économique : La performance moyenne de la dimension économique est de 43% pour une pondération de 1,7 se montre clairement l'urgence d'agir sur les thèmes de cette dimension car le travail, la viabilité économique qui bien en dessous de 60% prévu dans le GADD pour l'atteinte des ODD sont des facteurs qui freine la richesse et la prospérité au sein de la commune. La figure suivante illustre les performances moyennes des thèmes de la Dimension Économique.

Prise en compte de la dimension économique par le programme

DIMENSION ÉCONOMIQUE		
THÈME	Pondération moyenne	Performance moyenne
Production responsable	1,6	41%
Consommation responsable	2,0	42%
Viabilité économique	1,0	45%
Travail	1,0	38%
Richesses et prospérité	1,3	47%
Énergie	2,0	50%
Entreprenariat	1,0	37%
Modèles économiques	1,8	40%

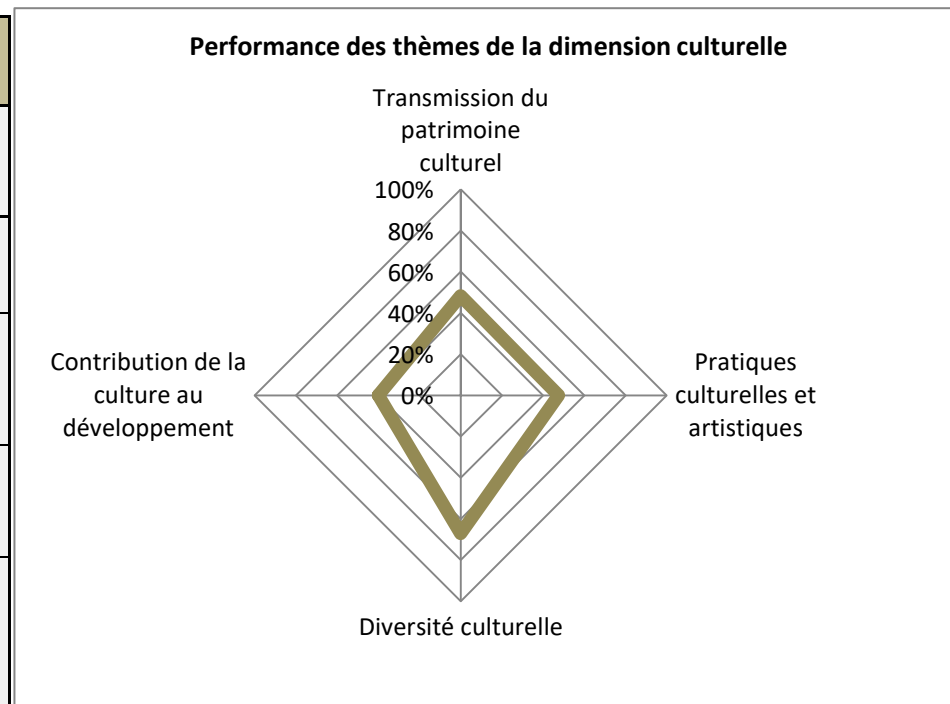


Prise en compte de la dimension économique par le programme

Sur le plan de la gouvernance : La dimension gouvernance présente une pondération moyenne de 54% avec une performance de 2,3. Sachant l'importance de cette Dimension dans le fonctionnement de la commune, il est clair que cette dimension demande d'agir pour une réponse favorable à la GADD qui est de 60%. Le tableau qui suit montre les performances moyennes des thèmes de la Dimension gouvernance

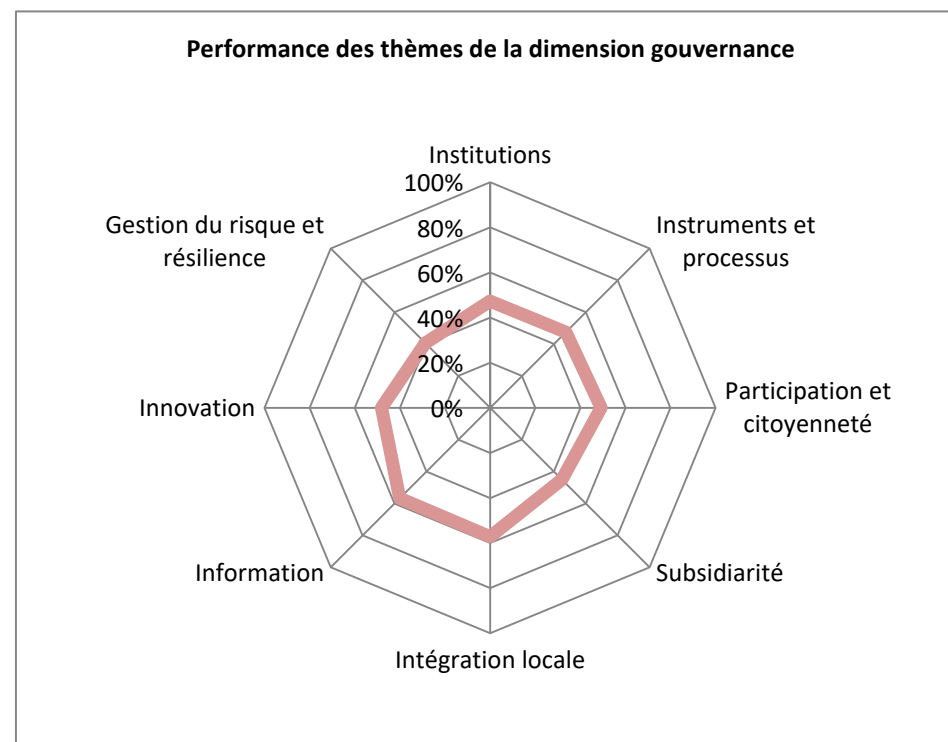
Prise en compte de la dimension culture par le programme

DIMENSION CULTURELLE		
THÈME	Pondération moyenne	Performance moyenne
Transmission du patrimoine culturel	1,8	48%
Pratiques culturelles et artistiques	2,0	48%
Diversité culturelle	2,3	67%
Contribution de la culture au développement	1,3	40%



Prise en compte de la dimension économique par le programme

DIMENSION GOUVERNANCE		
THÈME	Pondération moyenne	Performance moyenne
Institutions	2,5	47%
Instruments et processus	2,0	48%
Participation et citoyenneté	1,9	49%
Subsidiarité	1,7	45%
Intégration locale	2,3	57%
Information	2,4	57%
Innovation	1,6	48%
Gestion du risque et résilience	1,6	41%

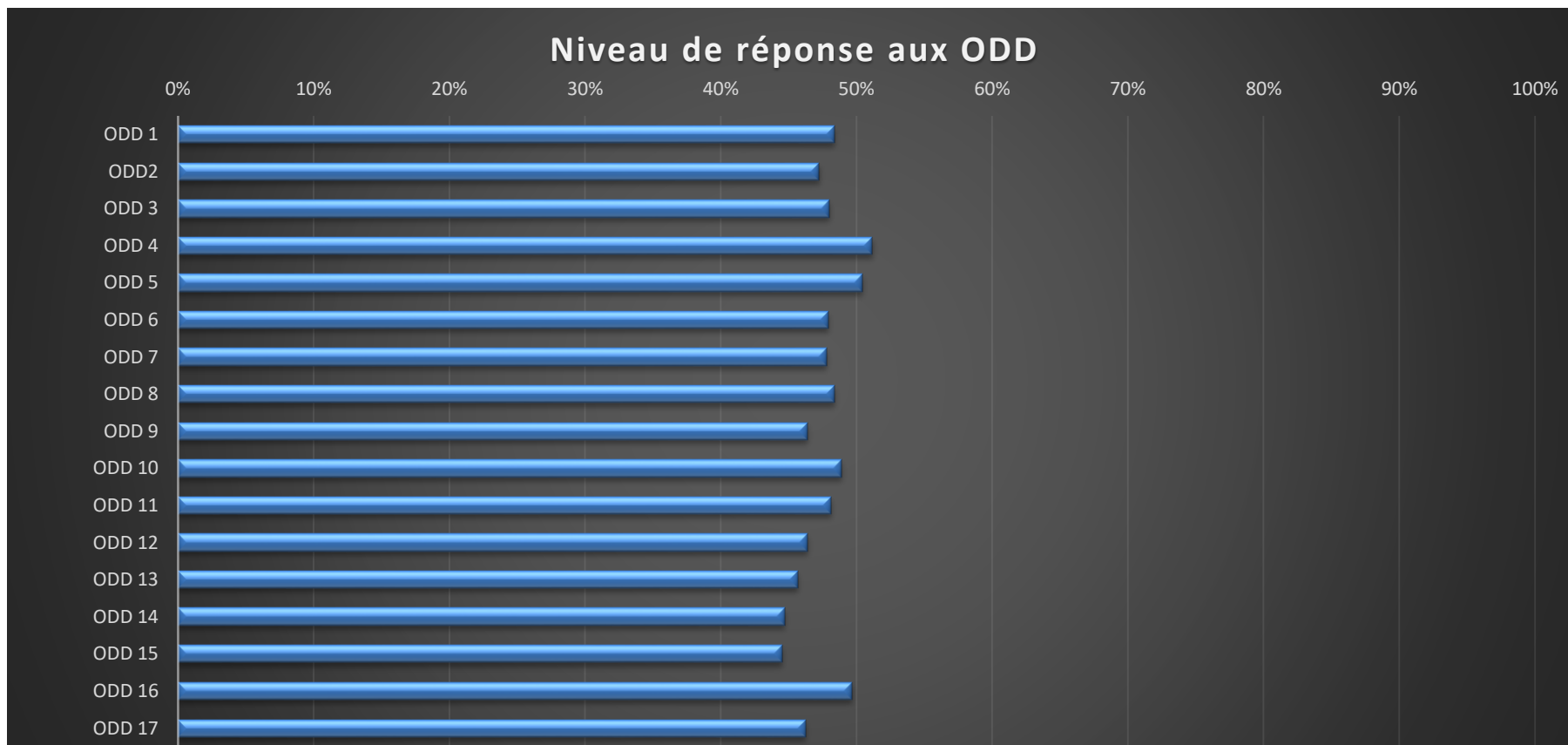


Sur le plan général : Les performances moyennes varient entre 46% et 49% avec une moyenne de 47% qui est en dessous du minimum de 60% fixé par la GADD. Ceci laisse entrevoir que si rien n'est fait pour augmenter le nombre de projet à réaliser d'ici 2030 ces programmes tels que élaborés ne répondront pas aux ODD.

Ainsi au delà des pistes proposées dans le présent PCD pour améliorer les conditions de vie des populations et le meilleur fonctionnement des services dans la commune de Nkoteng, la commune devra explorer d'autres sources de revenus afin d'augmenter l'assiette fiscale et ainsi augmenter le nombre de projets à réaliser identifiés et disponible dans le présent document. Le tableau suivant nous donne une situation globale du niveau de réponse au libellé de réponse au ODD.

ODD	Libellé	Niveau de réponse aux ODD
ODD 1	Éliminer la pauvreté sous toutes ses formes et partout dans le monde	48%
ODD2	Éliminer la faim, assurer la sécurité alimentaire, améliorer la nutrition et promouvoir une agriculture durable	47%
ODD 3	Donner aux individus les moyens de vivre une vie saine et promouvoir le bien-être de tous à tous les âges	48%
ODD 4	Veiller à ce que tous puissent suivre une éducation de qualité dans des conditions d'équité et promouvoir les possibilités d'apprentissage tout au long de la vie	51%
ODD 5	Réaliser l'égalité des sexes et autonomiser toutes les femmes et les filles	50%
ODD 6	Garantir l'accès de tous à des services d'approvisionnement en eau et d'assainissement et assurer une gestion durable des ressources en eau	48%
ODD 7	Garantir l'accès de tous à des services énergétiques fiables, durables et modernes, à un coût abordable	48%
ODD 8	Promouvoir une croissance économique soutenue, partagée et durable, le plein emploi productif et un travail décent pour tous	48%
ODD 9	Mettre en place une infrastructure résiliente, promouvoir une industrialisation durable qui profite à tous et encourager l'innovation	46%
ODD 10	Réduire les inégalités entre les pays et en leur sein	49%
ODD 11	Faire en sorte que les villes et les établissements humains soient ouverts à tous, sûrs, résilients et durables	48%
ODD 12	Instaurer des modes de consommation et de production durables	46%

ODD 13	Prendre d'urgence des mesures pour lutter contre les changements climatiques et leurs répercussions (en tenant compte des accords conclus par la Conférence des parties à la Convention-cadre des Nations Unies sur les changements climatiques)	46%
ODD 14	Conserver et exploiter de manière durable les océans, les mers et les ressources marines aux fins du développement durable	45%
ODD 15	Préserver et remettre en état les écosystèmes terrestres, en veillant à les exploiter de façon durable, gérer durablement les forêts, lutter contre la désertification, enrayer et inverser le processus de dégradation des sols et mettre fin à l'appauvrissement de la biodiversité	45%
ODD 16	Promouvoir l'avènement de sociétés pacifiques et ouvertes aux fins du développement durable, assurer à tous l'accès à la justice et mettre en place, à tous les niveaux, des institutions efficaces, responsables et ouvertes	50%
ODD 17	Revitaliser le partenariat mondial au service du développement durable et renforcer les moyens d'application de ce partenariat	46%



4.6. PLANIFICATION OPERATIONNELLE

4.6.1. Cadre de Dépenses à Moyen Terme (CDMT)

Tableau 44: Cadre de Dépenses à Moyen Terme (CDMT) 2019-2021

activités	Localisation	2019		2020		2021		Observations
		Qté	Coût	Qté	Coût	Qté	Coût	

Construction d'une AEP dans l'espace urbain	Espace urbain/commune	1	6000000	0	0	0	0	-
Extension du réseau électrique de YOP – NKOLOVENG sur 10km	NKOLOVENG	10KM	8 715 774	0	0	0	0	-
Appui aux actions de volontariat au même titre que le MINJEC à travers son programme national de volontariat (stage de vacance, Investissement public...)	Espace urbain/commune	0	0	1	10 000 000	0	0	-
Réhabilitation du puits de la chefferie	NKOLYA III	0	0	1	1000000	0	0	-
Reprofilage de la route : OYENG a NGOANTET sur 9km	ZALOM	0	0	9KM	5000000	0	0	-
Construction d'un puits équipé d'une PMH à NKOVANA	ELENDE	0	0	1	5000000	0	0	-
Ouverture d'une piste agricole efoulan-BIZOCK (4km)	EFOULAN	0	0	4KM	3715774	0	0	-
Construction d'un puits équipé d'une PMH à la mission catholique d'OLAMNDOE	OLAMNDOE	0	0	1	5000000	0	0	-
ouverture de la piste agricole d'EBOMSI a AVELMANG sur 07km	EBOMSI I	0	0	7KM	4000000	0	0	-
Construction d'un PUIITS équipé d'une PMH à MYO'OSI	MBEDOU MOU II	0	0	1	5715774	0	0	-
Construction d'un puits équipé d'une PMH au hameau EKOUMLANDA	NKOLNGUI	0	0	1	5500000	0	0	-
Construction d'un puits équipé d'une PMH à EBOMSI II (Mvog EKOVA)	EBOMSI II	0	0	1	5500000	0	0	-
Réhabilitation de la ligne électrique dans le village sur 03km du fleuve SO'O nord à EDENGUE	SOASSI	0	0	3KM	3715774	0	0	-
Extension du réseau électrique de YOP – MBEGA sur 5 km	MBEGA	0	0	5KM	5000000	0	0	-
réhabilitation de la route carrefour AWAE-carrefour NGOANTET II chefferie (10km)	NKOLTOMBO	0	0	10KM	9715774	0	0	-
Reprofilage de la route EKEKAM – SO'O sur 12km	EKEKAM	0	0	12KM	24000000	0	0	-

Réhabilitation de la ligne électrique de MBAME-NKIE à ATOM SUR 3 KM avec pose d'un transformateur 25 KVA à MEBANE - KONDESSONG	KONDESSONG	0	0	3KM	20000000	0	0	-
Appui aux actions de volontariat au même titre que le MINJEC à travers son programme national de volontariat (stage de vacance, Investissement public...)	Espace urbain/commune	1	0	0	0	1	5000000	-
Inventaire du patrimoine culturel de la Commune	Espace urbain/commune	1	0	0	0	1	5000000	-
Construction d'un forage équipé d'une PMH à l'école publique de BIKOKO	BIKOKO	1	0	0	0	1	8500000	-
Construction d'un forage équipé d'une PMH à NKOLEKABELI chefferie	NKOLEKABELI	1	0	0	0	1	8500000	-
Réhabilitation du transformateur de la chefferie d'EDENGUE	ENDENGUE	0	0	0	0	1	5000000	-
Construction d'un forage au quartier LAFOE à côté de la buise	NKOLYA I	0	0	0	0	1	8500000	-
Construction d'un forage équipé d'une PMH dans le hameau de MGOG-MEYENBE	NGOANTET I	0	0	0	0	1	8500000	-
Construction d'un forage équipé d'une PMH en milieu du village	BIZOCK	0	0	0	0	1	8500000	-
Extension du réseau électrique du carrefour MENGUEME a NDIK sur 7km	YOP	0	0	0	0	7KM	21000000	-
Construction d'un forage équipé d'une PMH à MBEMSSI	NKOLYA II	0	0	0	0	1	8500000	-
Dotation du matériel médical au centre de santé de MENGUEME-BANE	MENGUEME-BANE	0	0	0	0	médicale	10000000	-
Réhabilitation de la ligne électrique dans le village AYENE	AYENE	0	0	0	0	1	9000000	-
Construction et équipement d'un foyer culturel à AWAE(première phase)	AWAE	0	0	0	0	1	10000000	-

4.6.2. CADRE SOMMAIRE DE GESTION ENVIRONNEMENTALE ET SOCIALE DU CDMT

Le cadre sommaire de gestion de l'environnement du CDMT indique les principaux impacts potentiels des microprojets qui s'y trouvent ainsi que les mesures environnementales qu'il convient de prendre pour les optimiser ou les atténuer. Ce cadre comprend les principaux impacts environnementaux ou sociaux, les principales mesures environnementales envisageables, leurs coûts, et les acteurs de mise en œuvre.

4.6.2.1. Synthèse des microprojets du CDMT

Tableau 46 : Synthèse des microprojets du CDMT

Secteurs d'activité	Catégories	Activités/projets/infrastructures	Type d'évaluation environnementale
Infrastructures sociales	Adductions d'eau et assainissement	Construction d'une AEP dans l'espace urbain	Selon les textes juridiques, ces projets ne sont pas soumis obligatoirement à une évaluation environnementale.
		construction de deux forages avec PMH à NKOMVANA-MBEDOUMOU ET NKOLYA 3	
		Réhabilitation du puits de la chefferie	
		Construction d'un puits équipé d'une PMH à NKOVANA	
		Construction d'un puits équipé d'une PMH à la mission catholique d'OLAMNDOE	
		Construction d'un PUIITS équipé d'une PMH à MYO'OSI	
		Construction d'un forage équipé d'une PMH à l'école de BIKOKO	
		Construction d'un forage équipé d'une PMH à NKOLEKABLI chefferie	
		Construction d'un forage au quartier LAFOE à côté de la buse	
		Construction d'un forage équipé d'une PMH dans le hameau de MGOG-MEYENBE	
		Construction d'un forage équipé d'une PMH en milieu du village	
		Construction d'un forage équipé d'une PMH à MBEMSSI	
	Construction d'un forage équipé d'une PMH a NSESSOUGOU (chefferie)		
	Construction d'un forage équipé d'une PMH à NKOUT (chefferie)		
	Construction d'un forage équipé d'une PMH à l'école publique METET centre		
établissements sanitaires et hospitaliers	Dotation du matériel médical au centre de santé de MENGUEME-BANE		
projet d'infrastructure socio culturelle et éducative	Construction et équipement d'un foyer culturel à AWAE		
	construction d'un bloc de deux salles de classe à l'EP de NKOLNGUI		
	Equipement de l'EP NKOLNGUI en 60 table-bancs et en bureau de maître		
	construction d'un puits à PMH à l'EP NKOLNGUI		
		construction d'un bloc latrine au CES d'Awae	

Secteurs d'activité	Catégories	Activités/projets/infrastructures	Type d'évaluation environnementale
		construction d'un bloc de deux salles de classe au CES d'AWAE construction d'un puits à PMH au CES d'AWAE	
Infrastructures économiques	TRANSPORT		Notice d'Impact Environnemental (NIE)
	agriculture	construction d'un forage à NGULZAMBA ouverture de la piste agricole d'EBOMSI a AVELMANG sur 07km	
ENERGIE	ENERGIE	Extension du réseau électrique de YOP – NKOLOVENG sur 10km	
		Eclairage public avec 30 poteaux solaires dans l'espace urbain	
		Réhabilitation de la ligne électrique de MBAME-NKIE à ATOM SUR 3 KM avec pose d'un transformateur 25 KVA à MEBANE -KONDESSONG	
		Extension du réseau électrique du carrefour MENGUEME a NDIK sur 7km	
		Réhabilitation de la ligne électrique dans le village AYENE	

4.6.3. Cadre de gestion sociale sommaire

Tableau 47: Impacts sociaux positifs des microprojets et mesures environnementales d'optimisation

Secteurs d'activité	Catégories	Activités	Impacts sociaux positifs	mesures environnementales d'optimisation
Infrastructures sociales	Adductions d'eau et assainissement	Construction d'une AEP dans l'espace urbain	<ul style="list-style-type: none"> La diminution des maladies hydriques du fait de l'augmentation de l'accès à l'eau potable ; Renforcement de la dynamique des populations à travers la mobilisation pour la bonne gestion de l'ouvrage ; . 	Entretien permanents des points d'eau Mise en place des COGES
		construction de deux forages avec PMH à NKOMVANA-MBEDOUMOU ET NKOLYA 3		
		Réhabilitation du puits de la chefferie		
		Construction d'un puits équipé d'une PMH à NKOVANA		
		Construction d'un puits équipé d'une PMH à la mission catholique d'OLAMNDOE		
		Construction d'un PUITES équipé d'une PMH à MYO'OSI		
		Construction d'un forage équipé d'une PMH à l'école de BIKOKO		
		Construction d'un forage équipé d'une PMH à NKOLEKABLI chefferie		
		Construction d'un forage au quartier LAFOE à côté de la buse		
		Construction d'un forage équipé d'une PMH dans le hameau de MGOG-MEYENBE		
Construction d'un forage équipé d'une PMH en milieu du village				
Construction d'un forage équipé d'une PMH à MBEMSSI				

Secteurs d'activité	Catégories	Activités	Impacts sociaux positifs	mesures environnementales d'optimisation
		Construction d'un forage équipé d'une PMH a NSESSOUGOU (chefferie)		
		Construction d'un forage équipé d'une PMH à NKOUT (chefferie)		
		Construction d'un forage équipé d'une PMH à l'école publique METET centre		
	Infrastructures sanitaires et hospitaliers	Dotation du matériel médical au centre de santé de MENGUEME-BANE	Facilite dans l'accès aux soins Facilites dans le suivi des femmes enceintes	• Bonne conservation du matériel sanitaire
	établissements scolaires	construction d'un bloc de deux salles de classe à l'EP de NKOLNGUI	Amélioration des conditions de dispensations des cours • Bon suivi des élèves	• ASSURER la pérennité des infrastructures
		construction d'un puits à PMH à l'EP NKOLNGUI	• Accès facile à l'eau aux élèves • Diminutions des maladies hydriques	• Entretien permanent de l'ouvrage • Création d'un COGES
		construction d'un bloc latrine au CES d'AWAE	• Epanouissement des élèves et enseignants	• Bonne conservation des toilettes • Bo suivi des conditions d'hygiène
		construction d'un bloc de deux salles de classe au CES d'AWAE	Amélioration des conditions de dispensations des cours • Bon suivi des élèves	• ASSURER la pérennité des infrastructures
		construction d'un puits à PMH au CES d'AWAE	• Accès facile à l'eau aux élèves • Diminutions des maladies hydriques	• Entretien permanent de l'ouvrage • Création d'un COGES
	culture	Construction et équipement d'un foyer culturel à AWAE	• Epanouissement des populations • Bonne tenue des réunions villageoises	• Entretien permanent de l'infrastructure • Mise en place d'un système de gestion
		Recensement du patrimoine culturelle de la commune	•	•
	AGRICULTURE	ouverture de la piste agricole d'EBOMSI a AVELMANG sur 07km	• Facilite dans l'évacuation des produits agricoles	Entretien permanent de la piste Aménagement des rigoles.
	ENERGIE	Extension du réseau électrique de YOP – NKOLOVENG sur 10km	• ACES FACILE à l'énergie électrique	Création COGES
		Eclairage public avec 30 poteaux solaires dans l'espace urbain		

Secteurs d'activité	Catégories	Activités	Impacts sociaux positifs	mesures environnementales d'optimisation
		Réhabilitation de la ligne électrique de MBAME-NKIE à ATOM SUR 3 KM avec pose d'un transformateur 25 KVA à MEBANE - KONDESSONG	<ul style="list-style-type: none"> • Conservation des produits agricoles • Ouverture des échoppes 	Organisation des travaux de canonnage des lignes électriques
		Extension du réseau électrique du carrefour MENGUEME a NDIK sur 7km		
		Réhabilitation de la ligne électrique dans le village AYENE	•	

4.6.3. Cadre de gestion environnementale sommaire

Tableau 48: Impacts environnementaux positifs des microprojets et mesures d'optimisation

Secteurs d'activité	Catégories	Activités	Impacts environnementaux positifs	mesures d'optimisation
Infrastructures sociales	Adductions d'eau et assainissement	Construction d'une AEP dans l'espace urbain	<ul style="list-style-type: none"> • La diminution des maladies hydriques du fait de l'augmentation de l'accès à l'eau potable ; • Renforcement de la dynamique des populations à travers la mobilisation pour la bonne gestion de l'ouvrage ; 	<ul style="list-style-type: none"> • Entretien permanent des ouvrages Création des COGES
		construction de deux forages avec PMH à NKOMVANA-MBEDOUMOU ET NKOLYA 3		
		Réhabilitation du puits de la chefferie		
		Construction d'un puits équipé d'une PMH à NKOVANA		
		Construction d'un puits équipé d'une PMH à la mission catholique d'OLAMNDOE		
		Construction d'un PUIITS équipé d'une PMH à MYO'OSI		
		Construction d'un forage équipé d'une PMH à l'école de BIKOKO		
		Construction d'un forage équipé d'une PMH à NKOLEKABLI chefferie		
		Construction d'un forage au quartier LAFOE à côté de la buse		
		Construction d'un forage équipé d'une PMH dans le hameau de MGOG-MEYENBE		
		Construction d'un forage équipé d'une PMH en milieu du village		
		Construction d'un forage équipé d'une PMH à MBEMSSI		
		Construction d'un forage équipé d'une PMH a NSESSOUGOU (chefferie)		
		Construction d'un forage équipé d'une PMH à NKOUT (chefferie)		
Construction d'un forage équipé d'une PMH à l'école publique METET centre		•		

Secteurs d'activité	Catégories	Activités	Impacts environnementaux positifs	mesures d'optimisation
	établissements sanitaires et hospitaliers	Dotation du matériel médical au centre de santé de MENGUEME-BANE	Diminution des maladies et décès dans la commune Baisse de la mortalité infantile Facilites dans le suivi des femmes enceintes Baisse du taux de morbidité	•
	projet d'infrastructures socio culturelles et éducatives	construction d'un bloc de deux salles de classe à l'EP de NKOLNGUI	<ul style="list-style-type: none"> • Amélioration du taux de scolarisation et d'alphabétisation • Augmentation du niveau d'accès aux études secondaires et supérieures • Diminution de l'exode rural 	<ul style="list-style-type: none"> • Affectation des enseignants • Instauration de l'hygiène et salubrité dans les établissements • Acquisition des bacs à ordures
		Equipement de l'EP NKOLNGUI en 60 table-bancs et en bureau de maître		
		construction d'un puits à PMH à l'EP NKOLNGUI		
		construction d'un bloc latrine au CES d'AWAE		
		construction d'un bloc de deux salles de classe au CES d'AWAE		
		construction d'un puits à PMH au CES d'AWAE		
	culture	Construction et équipement d'un foyer culturel à AWAE		
	AGRICULTURE	construction d'un forage à NGULZAMBA	//	//
		ouverture de la piste agricole d'EBOMSI a AVELMANG sur 07km		
	ENERGIE	Extension du réseau électrique de YOP – NKOLOVENG sur 10km	<ul style="list-style-type: none"> • Baisse du taux de pollution des lampes tempêtes • 	<ul style="list-style-type: none"> • Entretien permanent du réseau électrique • Cartonnage des lignes •
		Eclairage public avec 30 poteaux solaires dans l'espace urbain		
		Réhabilitation de la ligne électrique de MBAME-NKIE à ATOM SUR 3 KM avec pose d'un transformateur 25 KVA à MEBANE -KONDESSONG		
		Extension du réseau électrique du carrefour MENGUEME a NDIK sur 7km		
		Réhabilitation de la ligne électrique dans le village AYENE		

4.6.4. Principaux impacts sociaux et environnementaux négatifs et mesures environnementales d'atténuation

Tableau 49: Impacts sociaux et environnementaux négatifs et mesures environnementales d'atténuation des microprojets

Secteurs d'activité	Catégories	Activités	Impacts socio environnementaux négatifs potentiels	Mesures environnementales d'atténuation
Infrastructures sociales	Adductions d'eau et assainissement	Construction d'une AEP dans l'espace urbain	<ul style="list-style-type: none"> • Pollution sonores générée par les machines et appareils (foreuses, compresseurs, pompe, groupe électrogène et marteau piqueur • destruction du couvert végétal • destruction des plantations ou des micro-écosystèmes • Risques d'accidents pendant les travaux. Ouvertures des bars et autres débit de boisson avec risque de développement des activités de prostitution et comme conséquence la transmission des maladies sexuellement transmissibles 	<ul style="list-style-type: none"> • Sensibilisation des bénéficiaires sur les risques liés aux travaux de construction et les mesures de sécurité ; • Port des Equipements de protection Individuelle (EPI) appropriés à l'opération et respect des protocoles de sécurité. • Mise en place d'un Comité de Gestion du Point d'Eau (CGE) par ouvrage doté d'un statut et d'un règlement intérieur. • Sensibilisation des populations sur l'importance du projet et le choix du site (prévoir une attestation de donation de site).
		construction de deux forages avec PMH à NKOMVANA-MBEDOUMOU ET NKOLYA 3		
		Réhabilitation du puits de la chefferie		
		Construction d'un puits équipé d'une PMH à NKOVANA		
		Construction d'un puits équipé d'une PMH à la mission catholique d'OLAMNDOE		
		Construction d'un PUIITS équipé d'une PMH à MYO'OSI		
		Construction d'un forage équipé d'une PMH à l'école de BIKOKO		
		Construction d'un forage équipé d'une PMH à NKOLEKABLI chefferie		
		Construction d'un forage au quartier LAFOE à côté de la buse		
		Construction d'un forage équipé d'une PMH dans le hameau de MGOG-MEYENBE		
		Construction d'un forage équipé d'une PMH en milieu du village		
		Construction d'un forage équipé d'une PMH à MBEMSSI		
	Construction d'un forage équipé d'une PMH a NSESSOUGOU (chefferie)			
Construction d'un forage équipé d'une PMH à NKOUT (chefferie)				
		Construction d'un forage équipé d'une PMH à l'école publique METET centre		
	établissements sanitaires et hospitaliers	Dotation du matériel médical au centre de santé de MENGUEME-BANE	//	RAS

Secteurs d'activité	Catégories	Activités	Impacts socio environnementaux négatifs potentiels	Mesures environnementales d'atténuation
	projet d'infrastructures socio culturelles et éducatives	construction d'un bloc de deux salles de classe à l'EP de NKOLNGUI	<ul style="list-style-type: none"> risque de création des zones à risque risque de contamination aux IST et VIH/SIDA destruction du couvert végétal destruction des plantations <ul style="list-style-type: none"> destruction des micro-écosystèmes 	<p>Respecter les règles de sécurité au chantier (port de masques, bottes,)</p> <p>Sensibilisation des populations aux risques des IST et VIH SIDA</p> <p>Port des équipements de protection individuelle (EPI) appropriés aux travaux</p> <p>Sensibilisation des populations sur l'importance du projet</p>
		Equipement de l'EP NKOLNGUI en 60 table-bancs et en bureau de maître		
		construction d'un puits à PMH à l'EP NKOLNGUI		
		construction d'un bloc latrine au CES d'AWAE		
		construction d'un bloc de deux salles de classe au CES d'AWAE		
		construction d'un puits à PMH au CES d'AWAE		
culture		Construction et équipement d'un foyer culturel à AWAE		
AGRICULTURE		construction d'un forage à NGULZAMBA	<ul style="list-style-type: none"> destruction du couvert végétal destruction des plantations. 	//
		ouverture de la piste agricole d'EBOMSI a AVELMANG sur 07km		
	ENERGIE	Extension du réseau électrique de YOP – NKOLOVENG sur 10km	<ul style="list-style-type: none"> destruction des plantations risques d'électrocution risques de vandalisme 	<ul style="list-style-type: none"> Sensibiliser les populations sur les risques de vol du câble Sensibiliser sur les risques des connections non autorisées Sensibiliser sur les risques d'électrocution par le courant électrique
		Eclairage public avec 30 poteaux solaires dans l'espace urbain		
		Réhabilitation de la ligne électrique de MBAME-NKIE à ATOM SUR 3 KM avec pose d'un transformateur 25 KVA à MEBANE - KONDESSONG		
		Extension du réseau électrique du carrefour MENGUEME a NDIK sur 7km		
		Réhabilitation de la ligne électrique dans le village AYENE		

4.6.5. Plan sommaire de gestion environnementale et sociale du CDMT

Le Plan sommaire de gestion environnementale et sociale (PGES) décrit de manière précise les dispositions institutionnelles nécessaires à la mise en œuvre des mesures d'atténuation et de suivi que ce soit en phase de réalisation ou de fonctionnement du projet. Il apporte des informations précises sur les personnes ou organismes chargés de la mise en œuvre de ces mesures en ce qui concerne par ex., l'exploitation, la supervision, la vérification de l'application, le suivi de l'exécution, les mesures correctives, le financement, l'établissement de rapports et la formation du personnel

Tableau 50: plan sommaire de gestion environnementale et sociale du CDMT

infrastructures	Impacts socio environnementaux négatifs potentiels	Mesures environnementales d'atténuation	les acteurs de mise en œuvre	période			Acteurs de suivi	coût estimatif de mise en œuvre
				2019	2020	2021		
Construction d'une AEP dans l'espace urbain	Risques de pollution des nappes d'eau souterraine (phréatique) • ; • Risque d'accident pendant les travaux ; • Risque de conflit entre les usagers sur l'utilisation du forage ; • Pollution sonores générée par les machines et appareils (foreuses, compresseurs, pompe, groupe électrogène et marteau piqueur) ; • Destruction du couvert végétal ; • Risque de conflits fonciers avec les populations dans le choix des sites d'implantation ; • Risques d'accidents pendant les travaux.	• Sensibilisation des bénéficiaires sur les risques liés aux travaux de construction et les mesures de sécurité ;	MAIRIE Consultant/ Bureau d'études agréés Entrepreneurs;	•	•	•	Municipal MINEPDED RCASE	•
construction de deux forages avec PMH à NKOMVANA-MBEDOUMOU ET NKOLYA 3								
Réhabilitation du puits de la chefferie								
Construction d'un puits équipé d'une PMH à NKOVA		• Port des Equipements de protection Individuelle (EPI) appropriés à l'opération et respect des protocoles de sécurité.	Conseil Municipal MINEPDED					
Construction d'un puits équipé d'une PMH à la mission catholique d'OLAMNDOE								
Construction d'un PUITES équipé d'une PMH à MYO'OSI								
Construction d'un forage équipé d'une PMH à l'école de BIKOKO		• Mise en place d'un Comité de Gestion du Point d'Eau (CGE) par ouvrage doté d'un statut et d'un règlement intérieur.					Municipal MINEPDED RCAS E	
Construction d'un forage équipé d'une PMH à NKOLEKABLI chefferie								
Construction d'un forage au quartier LAFOE à côté de la buse								
Construction d'un forage équipé d'une PMH dans le hameau de MGOG-MEYENBE		Sensibilisation des populations sur l'importance du projet et le	•	•	•	•	•	•
Construction d'un forage équipé d'une PMH en milieu du village								
Construction d'un forage équipé d'une PMH à MBEMSSI								

infrastructures	Impacts socio environnementaux négatifs potentiels	Mesures environnementales d'atténuation	les acteurs de mise en œuvre	période			Acteurs de suivi	coût estimatif de mise en œuvre																																																																														
				2019	2020	2021																																																																																
Construction d'un forage équipé d'une PMH a NSESSOUGOU (chefferie)	Risque d'accident de travail ; Ouvertures des bars et autres débit de boisson avec risque de développement des activités de prostitution et comme conséquence la transmission des maladies sexuellement transmissibles.	choix du site (prévoir une attestation de donation de site).	•																																																																																			
Construction d'un forage équipé d'une PMH à NKOUT (chefferie)									Respecter les règles de sécurité au chantier (port de masques, bottes,)	MAIRIE Consultant/ Bureau d'études agréés Entrepreneurs; Conseil Municipal MINEPDED RCASE	•																																																																											
Construction d'un forage équipé d'une PMH à l'école publique METET centre		Sensibilisation des populations aux risques des IST et VIH SIDA																																																																																				
construction de deux forages avec PMH à NKOMVANA-MBEDOUMOU ET NKOLYA 3									•																																																																													
Réhabilitation du puits de la chefferie		•																																																																																				
Construction d'un puits équipé d'une PMH à NKOVANA									•																																																																													
Construction d'un puits équipé d'une PMH à la mission catholique d'OLAMNDOE		•																																																																																				
Construction d'un PUIITS équipé d'une PMH à MYO'OSI									•																																																																													
Construction d'un forage équipé d'une PMH à l'école de BIKOKO		•																																																																																				
Construction d'un forage équipé d'une PMH à NKOLEKABLI chefferie									•																																																																													
Construction d'un forage au quartier LAFOE à côté de la buse		•																																																																																				
Construction d'un forage équipé d'une PMH dans le hameau de MGOG-MEYENBE									•																																																																													
Construction d'un forage équipé d'une PMH en milieu du village		•																																																																																				
Construction d'un forage équipé d'une PMH à MBEMSSI									•																																																																													
Construction d'un forage équipé d'une PMH a NSESSOUGOU (chefferie)		•																																																																																				
Construction d'un forage équipé d'une PMH à NKOUT (chefferie)	•																																																																																					
Construction d'un forage équipé d'une PMH à l'école publique METET centre		•											Municipal	•																																																																								

infrastructures	Impacts socio environnementaux négatifs potentiels	Mesures environnementales d'atténuation	les acteurs de mise en œuvre	période			Acteurs de suivi	coût estimatif de mise en œuvre	
				2019	2020	2021			
construction d'un bloc de deux salles de classe à l'EP de NKOLNGUI		<ul style="list-style-type: none"> Sensibilisation des bénéficiaires sur les risques liés aux travaux de construction et les mesures de sécurité 	MAIRIE Consultant/ Bureau d'études agréés	•		•	MINEPDED RCASE	•	
construction d'un puits à PMH à l'EP NKOLNGUI			<ul style="list-style-type: none"> Port des Equipements de protection Individuelle (EPI) appropriés à l'opération et respect des protocoles de sécurité 	Entrepreneurs; Conseil Municipal MINEPDED • RCASE					
construction d'un bloc latrine au CES d'AWAE		<ul style="list-style-type: none"> Mise en place d'un Comité de Gestion du Point d'Eau (CGE) par ouvrage doté d'un statut et d'un règlement intérieur. 		•	•	•	•	•	
construction d'un bloc de deux salles de classe au CES d'AWAE									
construction d'un puits à PMH au CES d'AWAE									
construction d'un forage à NGULZAMBA									
Extension du réseau électrique de YOP – NKOLOVENG sur 10km	<ul style="list-style-type: none"> destruction des plantations risques d'électrocution risques de vandalisme Destruction du couvert végétal ; Risques d'accidents pendant les travaux. 	<ul style="list-style-type: none"> Sensibiliser les populations sur les risques de vol du câble Sensibiliser sur les risques des connections non autorisées 	MAIRIE Consultant/ Bureau d'études agréés	•	•	•	Municipal MINEPDED • RCASE	•	
Eclairage public avec 30 poteaux solaires dans l'espace urbain			<ul style="list-style-type: none"> Sensibiliser sur les risques d'électrocution par le courant électrique 	Entrepreneurs; Conseil Municipal MINEPDED RCASE	•	•			•
Réhabilitation de la ligne électrique de MBAME-NKIE à ATOM SUR 3 KM avec pose d'un transformateur 25 KVA à MEBANE - KONDESSONG									
Extension du réseau électrique du carrefour MENGUEME a NDIK sur 7km									
Réhabilitation de la ligne électrique dans le village AYENE									
construction d'un bloc de deux salles de classe à l'EP de NKOLNGUI	<ul style="list-style-type: none"> risque de création des zones à risque risque de contamination aux IST et VIH/SIDA 	Respecter les règles de sécurité au chantier (port de masques, bottes,).	MAIRIE Consultant/ Bureau d'études agréés	•	•	•	Municipal MINEPDED RCASE	•	
Equipement de l'EP NKOLNGUI en 60 table-bancs et en bureau de maître									
construction d'un puits à PMH à l'EP NKOLNGUI									

infrastructures	Impacts socio environnementaux négatifs potentiels	Mesures environnementales d'atténuation	les acteurs de mise en œuvre	période			Acteurs de suivi	coût estimatif de mise en œuvre
				2019	2020	2021		
construction d'un bloc latrine au CES d'AWAE	<ul style="list-style-type: none"> destruction du couvert végétal destruction des plantations 	Sensibilisation des populations aux risques des IST et VIH SIDA	Entrepreneurs; Conseil Municipal MINEPDED RCASE					
		Port des équipements de protection individuelle (EPI) appropriés aux travaux <ul style="list-style-type: none"> Sensibilisation des populations sur l'importance du projet 						

5. Plan d'investissement annuel (PIA) :

Le plan d'investissement annuel uniquement prend en compte les projets à réaliser en première année du CDMT. Celui-ci s'appuie sur 04 programmes techniques : Le programme technique social constitué des sous-programmes EDUCATION, EAU, CULTURE, le programme technique économique constitué des sous-programmes AGRICULTURE, INFRASTRUCTURES ECONOMIQUES, le programme soutien constitué du sous-programme gouvernance.

Tableau 51 : plan d'investissement annuel 2019

programme	actions	activités	Coût total	lieu d'implantation	Période de réalisation (Trimestre)				Acteurs/partenaires	observations
					T 1	T 2	T 3	T 4		
AMELIORATION DE L'OFFRE AUX SERVICES SOCIAUX DE BASE	TRAVAUX PUBLICX	Réhabilitation de la piste NGOANTET-KONDESSON avec construction d'un pont	24 700 000	NGOANTET-KONDESSON		x	x	x	BIP	-
		Réhabilitation de la piste MBEGA-FAEKELE avec construction d'un ponceau (5 km)	27 777 700	MBEGA-FAEKELE		x	x	x	BIP	-
SOUS-TOTAL TRAVAUX PUBLICS : 52 477 700										
PROMOTION DU DEVELOPPEMENT ECONOMIQUE	AGRICULTURE	construction d'un forage agricole	8 000 000	NGULZAMBA		x	x	x	BIP	-

SOUS-TOTAL AGRICULTURE : 8 000 000										
AMELIORATION DE L'OFFRE AUX SERVICES SOCIAUX DE BASE	ENERGIE	Extension du réseau électrique de YOP – NKOLOVENG sur 10km	15 000 000	YOP et NKOLOVENG		X	X	X	BIP	–
		Eclairage public avec 30 poteaux solaires dans l'espace urbain	37 500 000	l'espace urbain		X	X	X	BIP	–
SOUS-TOTAL-ENERGIE : 52 500 000										
AMELIORATION DE L'OFFRE AUX SERVICES SOCIAUX DE BASE	EAU	Construction d'une AEP dans l'espace urbain	5 000 000	ESPACE URBAIN		X	X	X	BIP	–
		construction de deux forages avec PMH à NKOMVANA-MBEDOUMOU ET NKOLYA 3	16 000 000	NKOMVANA-MBEDOUMOU ET NKOLYA 3		X	X	X	BIP	–
SOUS-TOTAL EAU : 21 000 000										
AMELIORATION DE L'OFFRE AUX SERVICES SOCIAUX DE BASE	EDUCATION	construction d'un bloc de deux salles de classe à l'EP de NKOLNGUI	16 000 000	NKOLNGUI		X	X	X	PNDP	–
		Equipement de l'EP NKOLNGUI en 60 table-bancs et en bureau de maître	256 000	NKOLNGUI		X	X	X	PNDP	–
		construction d'un puits à PMH à l'EP NKOLNGUI	4 000 000	NKOLNGUI		X	X	X	PNDP	–
		construction d'un bloc latrine au CES d'Awae	3 500 000	AWAE		X	X	X	PNDP	–
		construction d'un bloc de deux salles de classe au CES d'AWAE	18 000 000	AWAE		X	X	X	PNDP	–
		Equipement du CES d'AWAE en 60 tabe-bancs et en bureau d'enseignant	256 000	AWAE		X	X	X	PNDP	–
SOUS-TOTAL EDUCATION : 24 030 000										
AMELIORATION DE L'OFFRE AUX SERVICES SOCIAUX DE BASE	Institution communale	acquisition du matériel roulant (PICK-UP)	25000000	MAIRIE		X	X	X	FEICOM	
SOUS-TOTAL GOUVERNANCE : 25000000										
AMELIORATION DE L'OFFRE AUX	AFFAIRES SOCIALES	Appuis en appareillage (Béquilles et tricycles)	3 000 000	MAIRIE		X	X	X	MINAS	

SERVICES SOCIAUX DE BASE		aux populations vulnérables								
COUT TOTAL : 179 007 700										

5.1. Populations vulnérables, EOv, handicapées, vieillards etc.

Tableau 52 : plan de développement des personnes vulnérables (EOv, handicapées, vieillards etc.) 2019

TYPE DE VULNERABILITE	Activités envisagées	INDICATEURS	PERIODE												RESPONSABLES	COUT	SOURCES DE FINANCEMENTS		
			J	F	M	A	M	J	J	A	S	O	N	D					
ACCES A LA CITOYENNETE	identification et établissement des actes de naissances à tous les enfants de 0 à 14 ans non pourvus	-2000 actes de naissances sont établis ; - les Parents et les chefs appréhendent mieux l'importance des pièces officielles															MINATD commune	500.000	Budget fonctionnement commune MINAS
ACCES AUX VACCINS	Vaccins essentiels pour les formations hospitalières (Hôpital de district, CSI) et transport vers les sites des bénéficiaires Administration des vermifuges dans les écoles et villages Dotation des moustiquaires	Les formations sanitaires concernées sont pourvues de vaccins ; Nombre d'OEV vaccinés Nombre d'OEV ayant reçus des vermifuges															Mairie -Centres d'état civil -CMA, CSI, Hôpital de district	5. 000 000	Budget fonctionnement commune MINSANTE
NUTRITION	Appui nutritionnel pour les PV - Distribution des suppléments nutritifs dans les écoles et villages Organisation des séances de formation pratiques sur la connaissance des aliments nutritifs dans les villages	Des capacités d'au moins 04 structures d'accueil et des formations sanitaires sont renforcées Nombre d'enfants ayant bénéficiée de suppléments nutritifs ; -Nombre de séances de formation pratiques organisées sur la connaissance des aliments nutritifs dans les villages															MINSANTE PNDP/UNICEF	5.000 000	Budget fonctionnement commune MINSANTE
EDUCATION DE BASE	Fournitures et manuels scolaires pour les écoles classiques en faveur des EOv ET Orphelins vulnérables	2.000 enfants en âge préscolaire et scolaire															MINEDUB NYONG ET SO'O PNDP/UNICEF	2 000 000	Budget fonctionnement commune MINEDUB

Personnes âgées	appui à 400 personnes âgées en matériel de déplacement (chaises roulantes, béquilles, lunettes) e	Nombre de personnes âgées ayant bénéficié des équipements et matériel de déplacement									commune MINAS NYONG ET SO'O	5.000.000	MINAS
TOTAL : 22.000.000													

5.1.1. COUT ESTIMATIF DU PIA

Tableau 53 : coût estimatif du PIA

SECTEURS	COUTS
EDUCATION	24 034 000
AGRICULTURE	8 000 000
EAU	21 000 000
GOUVERNANCE	25.000.000
ENERGIE	52 500 000
TRAVAUX PUBLICS	52 477 700
TOTAL	179 007 700

5.2. PLAN DE PASSATION DES MARCHES DU PIA

Tableau 54 : plan de passation des marchés du PIA 2019

Désignation	partenaire	méthode de sélection	montant (en millier de francs)	préparation termes de référence / élaboration des spécifications Tech 15jour délais		Lancement et sélection délai 55 jours		non objection du bailleur		Attribution 15 jours		exécution et paiement en fonction de la prestation		Réception	
				Date prévue	date réelle	Date prévue	date réelle	Date prévue	date réelle	Date prévue	date réelle	Date prévue	date réelle	Date prévue	date réelle
1.. construction d'un bloc de deux salles de classe à l'EP de NKOLNGUI	PNDP	AONO	16.000	19/01/2019	02/02/2019	3/3/2019				5/5/2019		28/08/2019		28/11/2019	
Equipement de l'EP NKOLNGUI en 60 table-bancs et en bureau de maître	PNDP	AONO	256.	19/01/2019	02/02/2019	3/3/2019				5/5/2019		28/08/2019		28/11/2019	
2. construction d'un puits à PMH à l'EP NKOLNGUI	PNDP	AONO	4.000	19/01/2019	02/02/2019	3/3/2019				5/5/2019		28/08/2019		28/11/2019	
3. construction d'un bloc de deux salles de classe au avec un bloc latrine au CES d'Awae	PNDP	AONO	21 000	19/01/2019	02/02/2019	3/3/2019				5/5/2019		28/08/2019		28/11/2019	
4. Equipement du CES d'AWAE en 60 table-bancs et en bureau d'enseignant	PNDP	AONO	256	19/01/2019	02/02/2019	3/3/2019				5/5/2019		28/08/2019		28/11/2019	
5.acquisition du matériel roulant (PICK-UP)	PNDP	AONO	25.000	19/01/2019	02/02/2019	3/3/2019				5/5/2019		28/08/2019		28/11/2019	

6. Construction d'une AEP dans l'espace urbain	PNDP	AONO	5.000	19/01/2019	02/02/2019	3/3/2019				5/5/2019		28/08/2019		28/11/2019	
7. réhabilitation des routes communales	PNDP	AONO	23.000	19/01/2019	02/02/2019	3/3/2019				5/5/2019		28/08/2019		28/11/2019	
8. construction de deux forages avec PMH à NKOMVANA-MBEDOUMOU ET NKOLYA 3	PNDP	AONO	16.000	19/01/2019	02/02/2019	3/3/2019				5/5/2019		28/08/2019		28/11/2019	
9 Extension du réseau électrique de YOP – NKOLOVENG sur 10km	PNDP	AONO	15.000	19/01/2019	02/02/2019	3/3/2019				5/5/2019		28/08/2019		28/11/2019	
10.. Eclairage public avec 30 poteaux solaires dans l'espace urbain	PNDP	AONO	37.000	19/01/2019	02/02/2019	3/3/2019				5/5/2019		28/08/2019		28/11/2019	
11. Réhabilitation de la piste NGOANTET-KONDESSON avec construction d'un pont	PNDP	AONO	24 700	19/01/2019	02/02/2019	3/3/2019				5/5/2019		28/08/2019		28/11/2019	
12. Réhabilitation de la piste MBEGA-FAEKELE avec construction d'un ponceau (5 km)	PNDP	AONO	24.777	19/01/2019	02/02/2019	3/3/2019				5/5/2019		28/08/2019		28/11/2019	

MÉCANISME DE SUIVI-ÉVALUATION

5.3. Composition et attributions du comité de suivi-évaluation du PCD

Dans le souci d'assurer une mise en œuvre efficace et efficiente du PCD, le maire a procédé à la mise sur pied d'un comité de suivi évaluation. Il s'agit d'un groupe mixte composé des élus locaux, des chefs traditionnels, et des élites.

5.3.1 Composition du comité communal de suivi-évaluation du PCD

- Président : 1ER adjoint au Maire
- RAPPORTEUR : CCD
- MEMBRES

1. MEMBRE 1 :
2. MEMBRE 2 :
3. MEMBRE 3 :
4. MEMBRE 4 :

5.3.2 Attributions du comité communal de suivi-évaluation du PCD

En tant que membres du CCSE, Les principaux acteurs impliqués dans la mise en œuvre du PCD de NKOLMETET ont pour principale mission de s'assurer que le Plan s'exécute pleinement dans le respect de la programmation initialement prévue. A cet effet, chacun apporte sa pierre à l'édifice

Le Maire de la Commune : En tant que président du CCSE, anime le Comité et coordonne ses activités. A ce titre, il :

- Convoque et préside les réunions du CCSE et les assemblées générales de la Commune;
- Signe, conjointement avec les partenaires au développement identifiés, les contrats de prestations de services;
- Procède à l'ordonnancement des dépenses;
- Signe les documents administratifs, tels que les convocations et invitations aux réunions, les correspondances de toute nature adressées à des tiers, les P-V de réunions ;
- Est le cosignataire sur le compte de la Commune auprès des établissements financiers ;
- Représente la Commune en justice et dans les actes de la vie civile.

Le Secrétaire Général : il assure le secrétariat du Comité. A ce titre il :

- Prépare pour soumettre à la signature du président les convocations, invitations et toutes correspondances;
- Rédige les procès-verbaux et les comptes rendus des réunions et assemblées générales de la communauté ;
- Conserve les archives de la communauté.

Les Représentants des associations des Communautés à la base. Etant devenus des acteurs au développement au niveau local, leur participation au CSE permet de tenir compte des besoins de la base qu'ils représentent.

Les chefs traditionnels : Garants de l'autorité au niveau local, ils ont un rôle consultatif au sein du Comité.

Les représentants des secteurs.

Généralement, une Commune est divisée en secteur. Les Conseillers municipaux étant originaires de l'un ou de l'autre secteur de la Commune, ils ont un double rôle. En effet, le rôle d'un conseiller est de prendre les préoccupations de la base afin de les présenter aux sessions du Conseil, puis de tenir les populations de son secteur au courant des décisions du conseil. Ils sont donc les yeux de la Commune répandus à travers la Commune.

Les personnalités ressources. Ils sont les détenteurs de l'influence morale du CCSE. Sélectionnées parmi l'intelligentsia de la Commune, ils peuvent donner des avis éclairés utiles à ceux qui décident.

5.4. INDICATEURS DE SUIVI ET D'ÉVALUATION DU PIA

Tableau 55 : Indicateurs de suivi et d'évaluation du PIA

SECTEUR	ACTIVITES	INDICATEURS DE SUIVI	INDICATEURS D'EVALUATION
EDUCATION	construction d'un bloc latrine au CES d'Awae	<ul style="list-style-type: none"> Nombre de visite sur le terrain 	<ul style="list-style-type: none"> Rapport d'expertise sur la qualité des matériaux utilisés Evaluation sur le respect des normes Nombre de latrine
	construction d'un bloc de deux salles de classe au CES d'AWAE	<ul style="list-style-type: none"> Rapport de suivi du respect du cahier de charge 	<ul style="list-style-type: none"> Nombre de salles de classe construites PV réception
ENERGIE	Extension du réseau électrique de YOP – NKOLOVENG sur 10km	<ul style="list-style-type: none"> Rapport d'avancement des travaux 	<ul style="list-style-type: none"> Taux d'application du cahier de charge PV réception Taux d'application des normes sectorielles
	Eclairage public avec 30 poteaux solaires dans l'espace urbain	<ul style="list-style-type: none"> Rapport avancement des travaux 	<ul style="list-style-type: none"> Taux d'application du cahier de charge PV réception Nombre poteaux installes
	Equipement du CES d'AWAE en 60 tabe-bancs et en bureau d'enseignant	<ul style="list-style-type: none"> du prestataire Taux d'avancement des travaux 	<ul style="list-style-type: none"> bâtiments et de latrines construits PV de réception des bâtiments
	Equipement de l'EP NKOLNGUI en 60 table-bancs et en bureau de maître	<ul style="list-style-type: none"> Rapport suivi Comptes rendu 	<ul style="list-style-type: none"> PV de réception des bâtiments Nombre de bâtiments
	construction d'un puits à PMH à l'EP NKOLNGUI	<ul style="list-style-type: none"> Rapport suivi Comptes rendu 	<ul style="list-style-type: none"> Puits construit et fonctionnel Pv réception
TRAVAUX PUBLICS	Réhabilitation de la piste NGOANTET-KONDESSON avec construction d'un pont	Rapport de suivi Taux d'avancement des travaux	Nombre de km de route réhabilités Rapport qualité ouvrage
	Réhabilitation de la piste MBEGA-FAEKELE avec construction d'un ponceau (5 km)		
AGRICULTURE	construction d'un forage agricole	Rapport de suivi Taux d'avancement des travaux	Bonne qualité de l'eau
EAU	Construction d'une AEP dans l'espace urbain	Rapport de suivi Taux d'avancement des travaux	AEP construite et fonctionnelle Nombre de branchements Bonne qualité de l'eau
	construction de deux forages avec PMH à NKOMVANA-MBEDOUMOU ET NKOLYA 3	Taux de réalisation	Nombre de forage construits et fonctionnelle Bonne qualité de l'eau PV réception

INSTITUTION COMMUNALE	Acquisition du matériel roulant (PICK-UP)	Rapport de suivi	Véhicule (PICK-UP) disponible
------------------------------	---	------------------	-------------------------------

5.5. DISPOSITIFS, OUTILS ET FREQUENCES DU REPORTING

Tableau 56 : Dispositif du reporting

Acteurs	Outils	Fréquence du reporting
Les membres du Comité Communal de Suivi-Evaluation (CCSE) du PCD	<ul style="list-style-type: none"> Réunion d'évaluation ; Descentes de terrain ; Production des Rapports mensuels (cadre communal de développement) et PV, rapports trimestriels pour le CCSE 	<ul style="list-style-type: none"> La fréquence de suivi des activités se fera de manière trimestrielle (cependant, le cadre communal de développement recruté fera des descentes mensuelles afin de faciliter les activités du CCSE

Dispositif de suivi des réunions

Un modèle de tableau de suivi des réunions qui permettra au Comité de Suivi et aux différents mouvements associatifs de la Commune de capitaliser les différents points à l'ordre du jour et de toujours clore les réunions par les résolutions qu'on évaluera à la prochaine réunion.

Tableau 57 : Modèle de tableau de suivi des réunions

Type de réunion	Date	Ordre du jour	Activités	Résultats attendus
Sensibilisation interne	Restitution des travaux des Ateliers de planification communale ; Plan de sensibilisation par village.	Information porte à porte ; convocation, invitations Jeux de questions réponses ; Recueil des points de vue	Nombre de personnes sensibilisées et vivants dans la Commune.
Sensibilisation externe	Plan de sensibilisation des forces vives résidant de la Commune	Rédaction des lettres de transmission ; Expédition desdites lettres.	Nombre de personnes sensibilisées et vivants à l'extérieur de la Commune

Etats et rapports attendus

Les états

Les différents états issus des données de suivi évaluation (hors microprojets) sont les suivants :

- Les termes de référence de chaque responsable,
- La liste détaillée des activités (i.e. le rapport d'activité),
- Le chronogramme des activités,
- L'analyse des investissements,
- Les tableaux synthétiques des indicateurs globaux,
- Les tableaux et cartes synthétiques des indicateurs sur la population bénéficiaire.

- Les rapports

Contenu du rapport mensuel

C'est un rapport de travail qui ne concerne principalement que les acteurs directs du Projet. Il comprend les rubriques ci-après :

- Appréciations générales sur l'avancement du Projet lors du mois précédent,
- Grandes réalisations par composante,
- Tâches inachevées ou ajournées,
- Grandes activités en perspective,
- Problèmes majeurs rencontrés,
- Solutions et recommandations envisagées,
- La liste des tâches par responsable c'est-à-dire les termes de référence de chacun.

Contenu du rapport trimestriel

Un rapport trimestriel présentant l'état technique et financier du projet sera rédigé. Ce rapport comprendra :

Un chapitre d'introduction présentant de façon assez détaillée l'avancement du projet en précisant pour le trimestre écoulé :

- Les grandes réalisations par composante
- Les tâches inachevées ou ajournées
- Les grandes activités en perspective
- Les problèmes majeurs rencontrés
- Les solutions et recommandations envisagées
- Le bilan détaillé des activités (i.e. le rapport d'activité) ;
- Le tableau de bord des microprojets accompagné d'analyses ad hoc pertinentes ;
- Le tableau d'utilisation des fonds par activité du projet pour le trimestre écoulé ;
- Le tableau global d'avancement des activités pour le trimestre écoulé ;
- Le tableau des contrats passés et en cours ;
- Le tableau de suivi des décaissements des fonds alloués au projet.

Contenu du rapport annuel

Une fois par an, le rapport sera accompagné d'une annexe qui présentera l'ensemble des résultats des enquêtes annuelles sur le terrain. Plus précisément, cette annexe, qui sera élaborée sur la base d'enquêtes sur le terrain, regroupe: Un chapitre introductif présentant la situation pour l'année écoulée, les évolutions passées et les perspectives, ainsi que les problèmes majeurs suivants :

- Evaluation Du Projet Par Les Bénéficiaires,
- Situation sociale et sanitaire des bénéficiaires dans les zones d'intervention
- Les tableaux présentant les indicateurs sur la population (pauvreté, évaluation du projet)
- Les tableaux et cartes synthétiques présentant les indicateurs de suivi de l'impact social.

5.4. MECANISME DE PREPARATION DU PIA ET DE REVISION DU PCD

Elaboration du nouveau PIA

Pour préparer le PIA, la Commune devrait conduire les étapes ci-après:

- Evaluation des activités de l'année écoulée : il s'agira ici d'évaluer les activités précédentes du PIA, afin de faire un état des lieux des activités qui ont été réalisées et de reconduire dans le prochain PIA celles qui n'ont pas été réalisées.
- Production du rapport annuel des activités qui ont été menées.

- Evaluation des sources disponibles au niveau de la Commune : il s'agit ici pour la Commune de présenter les ressources financières disponibles pour l'année en cours ce qui permettra d'enclencher la prochaine étape.
- Identification des activités à inscrire dans le nouveau PIA : il s'agira ici d'identifier les activités à conduire la nouvelle année ces activités devront sortir du CDMT qui a été élaboré lors de l'atelier de planification.

Mécanisme de Révision du PCD

Pour une gestion efficace des ressources financières, l'actualisation du PCD se fera après trois triennales. La révision dudit document se fera par un appel à manifestation d'intérêt pour le recrutement d'un organisme d'appui local pour l'accompagnement de la réactualisation du PCD.

Le cadre communal de développement aura la charge de monter le dossier d'appel d'offre (DAO) ; et la commission de passation des marchés aura la charge de sélectionner le prestataire selon les principes des marchés publics.

IL est aussi important de savoir à la suite de ce processus qu'un plan de communication a été élaboré pour faire connaître le PCD aux partenaires et aux acteurs de développement.

Le plan de communication qui est proposé ici énumère les actions qui seront entreprises pour faire connaître le PCD non seulement au grand du public, mais surtout aux partenaires et acteurs de développement. Mais avant, il est important de définir au préalable les objectifs, la cible et les actions qui seront menées dans le cadre de cette campagne.

Objectif :

Ce plan de communication a pour objectif :

- Faire le marketing du PCD de NKOLMETET auprès des partenaires au développement ;
- Attirer les partenaires au développement pour le financement des projets qui y sont contenus.

Cible :

- Les partenaires au développement ;
- Les élites ;
- Les ministères techniques en fonction des thématiques identifiées ici ;
- Les potentiels bailleurs de fonds externes ;
- Les populations de NKOLMETET ;
- Les élus locaux.

Les actions qui seront menées :

Il faudra au préalable synthétiser le document pour qu'il soit moins long et plus facile à lire ;

- Il faudra concevoir une publicité radio et télé pour présenter le document ;
- Il faut élaborer et mettre en place un blog sur la Commune de NKOLMETET sur internet ;

Choix des médias : CRTV ; Canal 2, vision 4, équinoxe TV, STV2, Cameroun Tribune ; le Messenger ; Radio communale, etc.

Choix du hors média : une soirée de collecte des données ; mailing List ; publi postage ; les associations sur le plan local, national et même international ; une soirée (diner) avec les ministères techniques et les ambassadeurs et d'autres potentiel bailleurs de fonds pour la présentation du PCD.

6.1. STRATEGIE ET ESQUISSE DE PLAN DE COMMUNICATION

Tableau 58 : Plan de communication à court termes

objectifs	Canal	cibles	activités	indicateurs	Coûts FCFA
Global : Faire connaître le PCD de NKOLMETET auprès des partenaires au développement	Médias (publics et privés) : Radio, Télévision, presse écrite, internet	Autorités administratives partenaires techniques et financiers ; projets et programmes de développement ; autorités traditionnelles ONG, Association, GIC... ; Elus locaux, sectoriels élites; Fondations FEICOM Ambassades	Organisation d'un atelier local de promotion du PCD	Nombre de billets d'invitations ventilés	10.000.000
spécifiques 1. Mettre en œuvre une politique de marketing du PCD	Médias (publics et privés) : Radio, Télévision, presse écrite, internet	Le grand public Les bailleurs de fonds Les OSC Les communes externes	Recrutement d'un expert en communication	Contrat de l'expert disponible	4.500.000
	Médias (publics et privés) : Radio, Télévision, presse écrite, internet		Elaboration du plan média	plan média disponible et opérationnel	1.000.000
	Médias (publics et privés) : Radio, Télévision, presse écrite, internet		Conception de spots publicitaires média et hors média	spots publicitaires à la portée du grand public	5.000.000
	Médias (publics et privés) : Radio, Télévision, presse écrite, internet		Elaboration d'un site WEB de la Commune	Site Web disponible et fonctionnel	1.000.000
	Médias (publics et privés) : Radio, Télévision, presse écrite, internet		Elaboration d'une Synthèse du document	PCD succinct disponible	1.000.000
2. Faire connaître le PCD à la communauté nationale et internationale	Médias (publics et privés) : Radio, Télévision, presse écrite, internet	Les bailleurs de fonds	Multiplication des exemplaires du PCD version dure et version numérique	Nombre d'exemplaires version dure imprimés et version numérique nombre de rencontre	//

	Des rencontres physiques		Correspondance des copies du PCD aux bailleurs de fonds potentiels	Nombre d'exemplaires envoyés/distribués	5.00.000
3. Assurer Le suivi – évaluation du marketing du PCD	Médias (publics et privés) : Radio, Télévision, presse écrite, internet	Le grand public Les bailleurs de fonds	Elaboration d'un calendrier de suivi	Rapport de suivi	1.000.000
TOTAL provisoire : 28.500.000					

NB : le coût total du plan ici est provisoire car le nombre d'exemplaires de PCD à produire dépendra du nombre de partenaires à qui la commune jugera nécessaire d'envoyer une copie dure.

CONCLUSION

CONCLUSION

Déterminée à s'impliquer activement dans le processus d'émergence amorcée par le Cameroun à l'horizon 2035, la Commune de NKOLMETET a engagé toutes les forces vives de son territoire dans un grand projet de développement à savoir : l'actualisation de son plan communal de développement (PCD). Comme tout projet, cette activité s'est structurée autour des étapes successives en l'occurrence les 07 étapes du processus de planification communale dont les 05 opératoires à savoir: la préparation du processus, les diagnostics participatifs, la planification, la mobilisation des ressources et la programmation. La mise en œuvre et le suivi-évaluation restent dans ce cas des étapes d'accompagnement.

les diagnostics participatifs menés dans la commune ont permis d'identifier les besoins de développement dans 28 secteurs d'activités et suite à cela la commune a pu élaborer sa vision de développement qui s'énonce comme suit : **A l'horizon 2023, toutes les populations de NKOLMETET bénéficient d'un accès facile aux services de base et prospèrent dans les activités socioéconomiques pour un développement durable et épanouissant, maîtrisant les nouvelles technologies de l'information et de la communication dans la valorisation de tous les âges, tous les sexes et de tous les peuples**» cette vision qui s'est appuyée sur le DSCE lui-même arrimé aux ODD, a pu s'agripper à la politique nationale structurée sur le budget programme . Dans cette optique, trois programmes techniques ont été élaborés à savoir le programme technique Amélioration de l'offre des services sociaux de base, le programme technique Promotion de la culture, des sports et appui à la jeunesse et le programme technique Promotion du développement économique et protection de l'environnement. Le programme gouvernance et administration locale quant à lui, a intégré des aspects liés à la gestion de l'institution communale. Sur la base des ressources propres et externes fiables de la commune et, s'appuyant sur les projets prioritaires des villages et de l'espace urbain classés selon l'ordre de priorité notamment sur la priorité des priorités, il a été élaboré un cadre de dépenses à moyens termes (CDMT) dont le coût s'évalue à : **535 093 000F CFA**, et un plan d'investissement annuel (PIA) qui s'élève à, **179 007 700F CFA**. Par ailleurs, sur la base des 32 cadres logiques y compris l'institution communale et le VIH/SIDA, le PCD dégage globalement la somme de **10 084 040 000 FCFA**.

Afin d'assurer la mise en œuvre et le suivi du PCD à travers l'opérationnalisation du dispositif de suivi-évaluation et la valorisation de son plan de communication, sous l'impulsion des instances communales et avec le soutien de toutes les parties prenantes, il a été mis sur pieds à travers un arrêté communal, un comité de suivi-évaluation qui a pour tâches d'implémenter cette dynamique.

La mise en œuvre du PCD passera donc par un dynamisme accru des responsables communaux qui doivent relever les défis majeurs notamment celui de l'augmentation des recettes propres qui restent jusqu'ici assez faibles soit environ 15 million par an.

Nous espérons qu'à travers la réalisation des projets porteurs inscrits dans le PCD, et comptant sur l'établissement des partenariats, des conventions, des franchises collaborations avec des élites internes et externes, des bailleurs de fonds, l'Etat du Cameroun, d'autres Communes, le secteur privé, les banques, les ONG, les programmes de développements, la commune va pouvoir participer activement à l'émergence escomptée par l'Etat du Cameroun à l'horizon 2035.

BIBLIOGRAPHIE

Tableau 59 : références bibliographie.

Titre de l'ouvrage	Auteur	Date de parution	Editeur
Comptes administratifs	Commune de NKOLMETET	2015-2016	Commune de NKOLMETET
rapport du DIC ET DU DEUC,	OAL PRODEPAD	2018	Commune de NKOLMETET
rapport consolidé du DIC, DEUC, DPNV	OAL PRODEPAD	2017	Commune de NKOLMETET
PCD de la Commune de NKOLMETET	PNDP/ONG PRODEPAD	2011	Commune de NKOLMETET
Rapport de suivi des Ecoles Primaires et Maternelles du HAUTE SANAGA	DDMINEDUB/ NYONG ET SO'O	2014/2015	DD/MINEDUB
Manuel du praticien des appuis au processus d'élaboration des PDC	PNDP	2017	PNDP/CNC
Document de formation en planification communale "	PNDP CR CENTRE	2017 ,2018	PNDP/CNC

ANNEXES

FICHE DE VALIDATION DU PCD

Le présent Plan Communal de Développement a été validé par les administrations
compétentes ci-après :

VISA DU MAIRE

VISA DU MINEPAT

NKOLMETET le.....

NKOLMETET le.....

Visa Du Préfet

NKOLMETET LE