

REPUBLIQUE DU CAMEROUN

REGION DE L'EST

MINISTERE DE LA DECENTRALISATION ET
DU DEVELOPPEMENT LOCAL

DEPARTEMENT DE LA BOUMBA ET NGOKO

COMMUNE DE GARI GOMBO



REPUBLIC OF CAMEROON

EAST REGION

MINISTRY OF DECENTRALISATION
AND LOCAL DEVELOPMENT

BOUMBA ET NGOKO DIVISION

GARI GOMBO COUNCIL

PLAN COMMUNAL DE DEVELOPPEMENT(PCD) DE GARI GOMBO



Réalisé avec l'appui technique et financier du PNDP et l'accompagnement de l'OAL
CADE (Centre d'Actions Pour le Développement de l'Environnement)



Juin 2018

Lu et approuvé, le Maire	Lu et approuvé, le DD/MINEPAT/BOUMBA et NGOKO
Lu et approuvé, le Préfet	

Table des matières

LISTE DES ABREVIATIONS	VIII
LISTE DES TABLEAUX	ERREUR ! SIGNET NON DEFINI.
LISTE DES CARTES	XV
LISTE DES GRAPHIQUES	XVII
I. INTRODUCTION	1
1.1 Contexte et justification	2
1.2 Objectifs du PCD	3
1.3 Structure du document	3
II. METHODOLOGIE	4
2.1 Preparation de l'ensemble du processus	5
2.2 Collecte et traitement des informations	6
2.2.1 Conduite du Diagnostique Institutionnel Communal	7
2.2.2 Conduite du Diagnostic de l'Espace Urbain Communal	10
2.2.3 Conduite du Diagnostic Participatif Niveau Village (DPNV)	13
2.3 Consolidation des données du diagnostic et cartographie	17
2.4 Atelier de planification de mobilisation des ressources et de programmation communal	20
2.5 Mise en place d'un mécanisme de suivi évaluation participatif	23
III. PRÉSENTATION SOMMAIRE DE LA COMMUNE	25
3.1 Localisation de la Commune	26
3.2 Description du milieu biophysique	30
3.2.1 Climat	30
3.2.2 Relief	30
3.2.3 Sol	31
3.2.4 Hydrographie	31
3.2.5 Végétation et Flore	31
3.2.6 Faune	32
3.3 Milieu humain	33
3.3.1 Quelques repères historiques de la Commune	33
3.3.2 La population	33
3.3.3 Ethnies et relations inter ethnies	33
3.3.4 Organisation Sociale	34
3.3.5 Religion	34

3.3.6 Habitats	34
3.4 Milieu Socio économiques	34
3.4.1 Agriculture	34
3.4.2 Elevage	35
3.4.3 Pêches.....	36
3.4.4 Commerce	36
3.4.5 Transport	37
3.4.6 Exploitation Minière	37
3.4.7 Chasse.....	37
3.4.8 Exploitation forestières	37
3.4.9 Autres activités économiques	37
IV. SYNTHÈSE DES RÉSULTATS DES DIAGNOSTICS PARTICIPATIFS	39
4.1 Synthèse du DIC.....	40
4.1.1 Forces et faiblesses de l'Institution Communale	40
4.1.2 Axes de renforcement	43
4.1.3 Principaux services de l'espace communal	46
4.1.3.1 Secteur de l'éducation	46
4.1.3.2 Secteur de la Santé.....	51
4.1.3.3 Secteur de l'eau.....	54
4.1.3.4 Secteur de l'électricité.....	61
4.1.3.5 Secteur du Commerce	62
4.3 Principaux potentialités (ressources) de la Commune	65
4.2.1 Ressources minières.....	67
4.2.2 Ressources forestières	67
4.2.3 Réseau hydrographique	67
4.4 Synthèse des données collectées sur la petite enfance	67
4.4.1 Population de la petite enfance dans la Commune	67
4.3.2 Synthèse de la situation de la petite enfance dans la Commune de Gari Gombo	69
4.5 Synthèse des données sur la population réfugiée	71
4.5.1 Activités économiques des réfugiés.....	71
4.5.2 Problèmes/Contraintes de populations réfugiées	72
4.6 Synthèse des données sur les populations autochtones (Pygmées et Mbororo)	74
4.7 Economie Locale.....	75

4.8 Synthèse des données sur le changement climatique.....	76
4.9 Problèmes et besoins consolidés par secteur à l'échelle Communal	80
4.10 Synthèse du profil genre dans la commune.....	111
5.3 Esquisse du Plan d'Utilisation et de Gestion des Terres de l'espace communal	113
5.4 Cadres Logiques par Secteur	116
V. PLANIFICATION.....	177
5.1 Vision et Objectif du PCD	178
5.2 Elément du Cadrage	179
5.2.1 Tableau consolidé des projets des villages	179
5.2.2 Cadrage Budgétaire sur la base des trois comptes administratifs : 2013, 2014, 2015.	199
Il est fort de constater que la capacité propre d'investissement de la Commune de Gari Gombo sur trois ans est d'environ 246 470 239fcfa soit 410 783 732 fcfa sur cinq ans.	
5.2.3 Ranking des villages de la Commune de Gari Gombo.....	200
5.2.3.1 Ranking général des villages	200
5.2.3.2 Ranking sectoriel des villages de la Commune de Gari Gombo.....	201
5.2.4 Validation des données de base par secteur	205
5.2.6 Ressources mobilisables et échéances	210
5.3 Planification Stratégiques.....	211
5.3.1 Elaboration des programmes techniques sur 5 ans.....	211
5.4 Analyse évaluative des programmes par rapport à l'atteinte des ODD (Résultats de l'outil GADD).....	277
5.5 Planification operationnelle	283
5.5.1 Cadre de dépenses à Moyen Terme (CDMT) des Projets Prioritaires	283
5.5.2 Plan d'Investissement Annuel (PIA)	310
5.5.3 Plan opérationnel en faveur des populations vulnérables (Type de vulnérabilité, Activités Indicateurs de résultats, période (subdivisée en mois pour l'année, responsable et collaborateurs, coût estimatif, Source de financement)	317
5.5.4 Coût estimatif du PIA.....	322
5.5.5 Plan de passation des marchésdu PIA.....	323
VI. MECANISME DE SUIVI EVALUATION	326

6.1	Composition et attributs du comite de suivi evaluation du PCD	327
6.1.1	Composition du Comité Communal de Suivi Evaluation.....	327
6.1.2	Attributs des membres du Comité de Suivi Evaluation	327
6.2	Indicateurs de Suivi Evaluation du PIA.....	328
6.3	Dispositifs, Outils et fréquence du reporting	329
6.4	Mécanisme de préparation du PIA er de révision du PCD	329
VII.	PLAN DE COMMUNICATION.....	333
7.2	Stratégie et esquisse du plan de communication	334
	CONCLUSION	335

RESUME EXECUTIF

Le Plan Communal de Développement(PCD) élaboré suivant le modèle prescrit par le Ministère de l'Economie de la Planification et de l'Aménagement du Territoire à travers le Guide de la Planification Locale et Régionale et le manuel du praticien à la planification Communale est un document important sur lequel la Commune a établie un état des lieux de son espace, planifie son développement sur une base prospective et sectorielle, mais aussi planifie les projets et programme à conduire à court et à moyen terme.

Le Programme National de Développement Participatif (PNDP) est l'outil que le gouvernement du Cameroun a mis en place avec l'appui de ses partenaires pour permettre aux collectivités de se doter des moyens de participation effective au processus de développement de leur localité. C'est dans cette logique que la Commune de Gari Gombo a sollicité les services d'un consultant pour l'élaboration de son PCD afin de s'arrimer ainsi à la vision du gouvernement.

La Commune de Gari Gombo est située le long de la Nationale N°4 de l'Est du Cameroun à environ 65 Kilomètres au Nord de Yokadouma, entre le 4° et 8° degré de latitude Nord et entre le 14° et le 15° degré de longitude Est. Pratiquement à la frontière avec la République Centrafricaine(RCA).

Le PCD de Gari Gombo a été élaboré suivant une démarche participative qui a permis d'identifier tous les problèmes de la Commune à travers la réalisation des Diagnostics Participatifs de l'Institution Communale, de l'Espace Urbain et des 39 villages et 3 hameaux pygmées que compte la Commune de Gari Gombo. Ensuite nous avons programmés l'ensemble des activités à mener.

Il ressort du PCD que les populations Commune de Gari Gombo souffrent de nombreux problèmes et ceci dans plusieurs secteurs. Notamment dans les secteurs de production nous avons une faible production agricole animale et halieutique, dégradation de l'environnement, les difficultés de développement du secteur de l'artisanat et AGR, difficulté de développement du secteur minier et du tourisme.

Pour son cadre de vie les problèmes concernent les difficultés d'accès aux soins de santé et la vulnérabilité au VIH/SIDA, les difficultés d'accès à l'éducation de base et enseignement secondaire de bonne qualité, le fort taux de déperdition scolaire dans les établissements primaires et secondaires, des difficultés d'accès à l'énergie électrique et à l'eau potable les difficultés de pratiquer les activités sportives et les difficultés d'accès aux informations.

Pour ce qui est du plan social les problèmes concernent les difficultés d'insertion socioprofessionnelle des jeunes de Gari Gombo, difficulté d'épanouissement de la femme et de la jeune fille, difficulté de valorisation de la culture, difficulté d'accès aux produits de premières nécessités, difficulté de circulation des personnes et des biens, difficulté d'accès à la citoyenneté des groupes bakas et personnes vulnérables et le faible développement de l'Institution Communale.

Le PCD de la Commune de Gari Gombo comme initié par le PNDP a été réalisé par l'OAL Centre des Actions pour le Développement de l'Environnement(CADE).

Le coût de mise en œuvre du PCD est estimé à **26 456 500 000 FCFA** (neuf milliard neuf cent quatre vingt quinze millions de francs) avec les programmes techniques Amélioration de l'offre des services sociaux de base, Promotion du développement économique et protection de l'environnement, Promotion de la culture, des sports et appui à la jeunesse. Le Cadre de Dépense à Moyen Terme CDMT estimé à **274 000 000**(deux cent soixante quatorze millions de francs) sur les trois prochaines années alors que le Plan d'Investissement Annuel (PIA) est de 612 478 000 FCFA.'

Un mécanisme de suivi évaluation de la mise en œuvre du PCD a été mis sur pied par un arrêté du Chef de l'Exécutif Communal.

Le PCD s'est achevé par l'élaboration d'un plan de communication sur l'exécution du PCD.

Bref, le PCD ainsi élaboré définit une stratégie et une vision de développement qui servira de références pour toutes les actions futures dans un ensemble coordonné de processus participatif permettant de progresser de façon continue dans la mise en œuvre des projets viables, durables et pertinents. Il énonce un ensemble de principes qui renvoient aux processus à mettre en place et aux résultats à atteindre. Ces principes mettent l'accent sur le transfert et l'appropriation des compétences aux populations locales, ainsi que sur leur participation effective dans la mise en œuvre des politiques et stratégies de la décentralisation dans la Commune.

FICHE SIGNALÉTIQUE

Date de création de la Commune : 16 juillet 1992
Superficie : 5500km ²
Population : 26527 habitants dont 24524 pour les populations hôtes et 2003 pour les populations réfugiés.
Ethnies : Kako, Yanghéré, Mbimo et Baka.
Nombre de villages : 39 villages Bantous et 3 grands campements pygmées
Activités économiques : Commerce, Agriculture, Elevage, Exploitation forestière, exploitation minière, artisanat
Infrastructures sociales : 01 Ecole de parent, 09 Ecoles maternelles, 26 Ecoles publiques primaires, 01 Lycée classique, 01 Collège d'Enseignement Technique Industriel et Commercial, 01 Collège Enseignement Secondaire, 01 Centre Médical d'Arrondissement, 01 Centre de Santé Intégré, 24 forages et 15 puits aménagés, 20 km de Pistes agricoles et 01 hangar de marché, une ouverture de la Commune par les réseaux téléphoniques MTN, Orange et Nextel, une gendarmerie et un poste de police frontière
Conseillers municipaux : 22 conseillers municipaux dont 3 femmes et 19 hommes (03 décédés)
Personnel communal : 82 permanents et 32 temporaires
Principales forces : Existences d'un bon revenus forestiers, une bonne relation avec la tutelle, bonne relation avec certains sectorielles, existence des outils de management public Marché, ressources naturelles (eau, sol fertile, or, forêt communal), taxes et impôts locaux,
Principales faiblesses : Accompagnement approximatif de la commune par l'élite locale, effectif de personnel pléthorique à rendement médiocre, charge salariale énorme, dépenses ostentatoires infrastructure socio-économique insuffisante, faible encadrement des populations dans leurs activités agropastorales, la gestion de la Commune est non participative, personnel peu motivé, non fonctionnement des commissions spécialisées existantes, dépendance financière aux CAC et aux redevances forestières, lenteur dans la mise en œuvre et approbation des comptes administratif
Opportunités : Forêt communale, plantation d'hévéa, situation géographique partenaires au développement,, les ressources naturelles, la Commune par sa position est le marché d'approvisionnement des populations de la RCA
Patrimoine : 01 pick-up, 01 camion, 03 plantations d'hévéa, 01 forêt communale, 03 forêts communautaires, 01 tricycle, 02 groupes électrogènes, 100 chaises de réception en plastique, 01 caterpillar, 01 moto Senke, 01 salle de fête, 01 moto AG.
Obstacles : Mauvais accompagnement des responsables politiques, mauvaise appropriation du concept d'intégration nationale, mentalités rétrogrades, faible capacité d'organisation et de diligence, la comptabilité non à jour, le non respect de certaines dispositions réglementaires sur les question liées aux dépenses prioritaires
Réseau de relation : il est constitué des partenaires tels que : le PNDP, les sectoriels, UNHCR , FEICOM, UNICEF, PAM, IRD, CRS, Croix Rouge Internationale, STBK,

LISTE DES ABREVIATIONS

ACF : Action Contre la Faim

AFCAM : Association des Communes Forestières

APEE : Association des Parents d'Elèves et des Enseignants

ARV : Anti Retro Viro

AS : Aide-Soignant

BAC : Baccalauréat

BIP : Budget d'Investissement Publique

CAC : Centimes additionnels communaux

CAPAM : Cadre d'Appui et de Promotion de l'Artisanat Minier

CC : Comité de Concertation

CCSE : Comité Communal de Suivi Evaluation de l'exécution du PCD

CCQ : Comité de Concertation de Quartier

CADE : Centre d'Action et de Développement de l'Environnement

CEAC : Centre d'Education et d'Action Communautaire

CES : Collège d'Enseignement Secondaire

CETIC : Collège d'Enseignement Technique Industriel et Commercial

CDMT : Cadre de Dépense à Moyen Terme

CMA : Centre Médical d'Arrondissement

CMPJ : Centre Multifonctionnel et de Promotion des Jeunes

CNJ : Conseil National de la Jeunesse

CNPS : Caisse Nationale de Prévoyance Sociale

COPIL : Comité de Pilotage

COGES : Comité de Gestion des points d'eau

COMES : Conseil Municipal Elargi aux Sectoriels

CRS : Cathollic Relief Services

CRTV : Cameroon Radio Télé Vision

CTFC : Centre Technique des Forêts Communale

CPFF : Centre de Promotion de la Femme et de la Famille

DEUC : Diagnostic de l'Espace Urbain Communal

DIC : Diagnostic Institutionnel Communal

DPNV : Diagnostic Participatif Niveau Village

DSCE: Document de Stratégie pour la Croissance et pour l’Emploi

DSRP : Document de Stratégie de Réduction de la Pauvreté

EPP: Ecole Primaire publique

EPAR: Ecole des Parents

ESF: Economie Sociale et Familiale

FEICOM : Fonds Spécial Intercommunal

FNE: Fonds National de l’Emploi

FMO: Forces de Maintien de l’Ordre

GADD : Grille d’Analyse de Développement Durable

GPS : Global Positionning System

GWP : Global Water Partnership

HCR : Haut-Commissariat aux Réfugiés

HIMO : Haut Intensité de main d’œuvre

IDE: Infirmier Diplômé d’Etat

IAEB : Inspection d’Arrondissement de l’Education de Base

IST : Infection Sexuellement Transmissible

ISS: Interview Semi Structurée

LHA : Little Hope Association

MARP : Méthode Accélérée de Recherche Participatif

MINADER: Ministère de l’Agriculture et du Développement Rural

MINAS: Ministère des Affaires Sociales

MINATD : Ministère de l’Administration Territoriale et de la Décentralisation

MINCOM : Ministère de la Communication

MINACULT : Ministère des Arts et de la Culture

MINDAF : Ministère des Affaires Foncières

MINEDUB : Ministère de l’Education de Base

MINEE : Ministère de l’Eau et Energie

MINEFI : Ministère de l'Economie et des Finances

MINEFOP : Ministère de l'Emploi et de la Formation Professionnelle

MINEP : Ministère de l'Environnement et de la Protection de la Nature

MINEPAT : Ministère de l'Economie, de la Planification et de l'Aménagement du
Territoire

MINEPIA: Ministère de l'Elevage des Pêches et des Industries Animales

MINESEC: Ministère des enseignements Secondaires

MINESUP: Ministère de l'Enseignement Supérieure

MINFOF: Ministère des Forêt et de la Faune

MINMIDT : Ministère de Mines, de l'Industries et du Développement Technologiques

MINJEUN: Ministère de la Jeunesse

MINPMEESA : Ministère des Petites et Moyennes Entreprises, de l'Economie Sociale
et de l'Artisanat

MINPOSTEL: Ministère des Postes et Télécommunication

MINPROFF: Ministère de la Promotion de la Femme et de la Famille

MINRESI : Ministère de la Recherche Scientifique et de l'Innovation

MINSANTE: Ministère de la Santé

MINSEP : Ministère des Sports et Education Physique

MINT: Ministère des Transports

MINTOUR: Ministère du Tourisme et des loisirs

MINTP: Ministère des Travaux Publics

MINTSS: Ministère du Travail et de la Sécurité Sociale

MINCOMMERCE: Ministère du Commerce

MINDUH: Ministère de l'Habitat et du Développement Urbain

MINJEC: Ministère de la Jeunesse et de l'Education Civique

MUSAS : Mutuelle de Santé et d'Assistance Sociale

NTIC : Nouvelles Technologies de l'Information et de la Communication

OAL: Organisme d'Appui Local

ODD : Objectif de Développement Durable

OEVV : Orphelins et Enfants Vivants avec VIH/SIDA

ONG: Organisation Non Gouvernementale

PAJER-U: Projet d'Appui à la Jeunesse Rurale et Urbain

PACA : Programme d'Appui à la Compétitivité Agricole

PEP : Point d'Eau Potable

PIA : Plan Investissement Annuel

PCD : Plan Communal de Développement

PME : Petites et Moyennes Entreprises

PNDP : Programme National de Développement Participatif

PUGDT : Plan d'Utilisation et de Gestion Durable des Terres

PV : Procès-Verbal

RGPH : Recensement Général de la Population et de l'Habitat

SAR/SM : Section Artisanale Rurale/Section Ménagère

SDE : Service Décentralisé de l'Etat

SIDA : Syndrome Immuno Déficience Acquise

UPEC : Unité de Prise en Charge

LISTE DES TABLEAUX

Tableau 1 : Villages de la Commune avec leurs populations et coordonnées géographiques.....	26
Tableau 2 : Espace vétales et noms scientifiques.....	31
Tableau 3 : Espèce fauniques et leurs noms scientifiques.....	32
Tableau 4 : Spéculation par superficie cultivée.....	35
Tableau 5 : Spéculation par taille du cheptel.....	35
Tableau 6 : Ressources Humaines	40
Tableau 7 : Ressources financières.....	41
Tableau 8 : Patrimoine communal.....	42
Tableau 9 : Relations et communication	42
Tableau 10 : Axes de renforcement.....	43
Tableau 11 : Situation de référence par secteur.....	46
Tableau 12 : Situation au niveau de l'éducation	46
Tableau 13 : Effectif des élèves dans les établissements de la Communes.....	47
Tableau 14 : Effectif des enseiignants et nombre de tables bancs dans les écoles de la Commune	47
Tableau 15 : Etat des infrastructures dans les établissements de la Commune.....	47
Tableau 16 : Situation de référence dans le secteur de la Santé	51
Tableau 17 : Effectif du personnel soignant dans les centres de santé de la Commune.....	52
Tableau 18 : Situation de l'aménagement des formations sanitaire dans la Commune	52
Tableau 19 : Etat des bâtiments dans les fromations sanitaires de la Commune	53
Tableau 20 : Les infrastructures hydrauliques de la Commune	54
Tableau 21 : Etat de fonctionnement des points d'eau de la Commune.....	56
Tableau 22 : Infrastructures marchandes de la Commune	62
Tableau 23 : Principales potentialitése de la Commune.....	65
Tableau 24 : Population de la petite enfance par tranche âge	68
Tableau 25 : Situation de la petite enfance dans la Commune de Gari Gombo	69
Tableau 26 : Repartition des populations réfugiées dans la Commune.....	71
Tableau 27 : Matrice des atouts/potentialités, contraintes et problèmes des réfugiés par secteur.....	72
Tableau 28 : Synthèse sur les populations vulnérables	74
Tableau 29 : Situation de l'économie locale de la Commune	75
Tableau 30 : Synthèse des données sur le changement climatique	77
Tableau 31 : Problèmes et besoins consolidés par secteur à l'échelle communal.....	80
Tableau 32 : Plan d'Utilisation etde Gestion Durables des Terres.....	113
Tableau 33 : les cadres logiques par secteur d'activités.....	116
Tableau 34 : Coût estimatif du PCD.....	176
Tableau 35 : projets prioritaires des villages de la Commune.....	179

Tableau 36 : Cadrage budgétaire sur la base des trois derniers comptes administratifs : 2013, 2014, 2015	199
Tableau 37 : Ranking général des villages	200
Tableau 38 : Ranking sectoriel secteur éducation	201
Tableau 39 : Ranking sectoriel secteur de l'Eau	202
Tableau 40 : Ranking sectoriel secteur du commerce	203
Tableau 41 : Ranking sectoriel secteur des travaux publics	204
Tableau 42 : Ranking sectoriel secteur Sport	204
Tableau 43 : Ranking des centres de santés de la Commune	204
Tableau 44 : Données Validées de la Commune de Gari Gombo par secteur.....	205
Tableau 45 : Ressources mobilisables et échéances.....	210
Tableau 46 : Définition sommaire des programmes et sous programmes	211
Tableau 47 : synthèse de l'état de lieu dans la Commune.....	229
Tableau 48 : Sous programmes secteur eau	232
Tableau 49 : sous programme secteur éducation.....	Erreur ! Signet non défini.
Tableau 50 : sous programme enseignement secondaire.....	Erreur ! Signet non défini.
Tableau 51 : sous programme secteur santé	Erreur ! Signet non défini.
Tableau 52 : sous programme secteur de la culture.....	Erreur ! Signet non défini.
Tableau 53 : sous programme Agriculture	Erreur ! Signet non défini.
Tableau 54 : sous programme secteur Travaux Publics	Erreur ! Signet non défini.
Tableau 55 : sous programme secteur Elevage	Erreur ! Signet non défini.
Tableau 56 : sous programme secteur Energie.....	Erreur ! Signet non défini.
Tableau 57 : Programme support sous programme Amélioration de la Mobilisation et sécurisation des recettes propres de la Commune.....	Erreur ! Signet non défini.
Tableau 58 : sous programme amélioration de la gestion des ressources humaines de la Commune	Erreur ! Signet non défini.
Tableau 59 : Sous programme Amélioration et sécurisation du patrimoine	Erreur ! Signet non défini.
Tableau 60 : sous programme Maturation des projets communaux	Erreur ! Signet non défini.
Tableau 61 : Sous programme Plaidoyer et Lobbying	Erreur ! Signet non défini.
Tableau 62 : Sous programme Gestion des relations et Communication communale.....	Erreur ! Signet non défini.
Tableau 63 : Cadre de Dépense à Moyen Terme des projets prioritaires à usages de la Mairie	283
Tableau 64 : Cadre sommaire de gestion environnementale.....	303
Tableau 65 : Cadre sommaire de gestion sociale	306
Tableau 66 : Cadre sommaire de gestion l'environnementale	309
Tableau 67 : Plan d'Investissement Annuel	310
Tableau 68 : Peuple des pygmées bakas.....	317

Tableau 69 : Autres populations vulnérables	318
Tableau 70 : Population réfugié	319
Tableau 71 : Cadre sommaire de gestion environnementale du PIA	321
Tableau 72 : Coût estimatif du PIA	322
Tableau 73 : Plan de passation des marchés du PIA	323
Tableau 74 : Noms et attributs des membres du CCSE du PCD	327
Tableau 75 : Indicateur de Suivi Evaluation du PIA	328
Tableau 76 : projets du PIA 2017 de la Commune de Gari Gombo.....	329
Tableau 77 : Stratégie et esquisse du plan de la Communication	334

LISTE DES CARTES

Carte 1 : Carte de localisation de la Commune de Gari Gombo	29
Carte 2 : repartition de la population des villages de la Commune de Gari Gombo	30
Carte 3 : Infrastructures scolaires de la Commune de Gari Gombo	51
Carte 4 : Infrastructures saniataires de la Commune de Gari Gombo	54
Carte 5 : Infrastructures hydrauliques de la Commune de Gari Gombo	61
Carte 6 : Infrastructures marchandes de la Commune de Gari Gombo	64
Carte 8 : Planification Spaciale des infrastructures sanitaires de la Commune de Gari Gombo	169
Carte 9 : Planification Spaciale des infrastructures hydrauliques de la Commune	170
Carte 10 : Planification spaciale des infrastructures scolaires de la Commune	171
Carte 11 : Planification Spaciale des infrastructures marchandes de la commune.....	172
Carte 12 : Planification spaciale des infrastructures agricoles de la Commune	173
Carte 13 : Carte de Planification Spatiale d'électrification villageoise.....	174
Carte 14 : Carte de Planification Spatiale des infrastructures culturelles.....	175

LISTE DES FIGURES

Figure 1: Performance des thèmes de la dimension sociale	278
Figure 2: Performance des thèmes de la dimension économique.....	279
Figure 3: Performance des thèmes de la dimension écologique.....	279

LISTE DES GRAPHIQUES

Graphique 1 : Représentation de la population par sexe	33
Graphique 2 : Repartition des populations réfugiés dans les villages	71
Graphique 3 : Camembert des programmes techniques	230
Graphique 4 : Camembert des sous programmes	231

LISTE DES PHOTOS

Photo 1 : Atelier de lancement à la salle des actes de la mairie	5
Photo 2 : Forte mobilisation des populations pendant l’atelier de lancement	6
Photo 3 : Séance de travail des animateurs avec le groupe socio professionnel jeune (ISS)	12
Photo 4 : Séance d’animation communautaire dans un espace urbain de Gari Gombo	13
Photo 5 : Séance de travail pendant le DPNV au Village zéro.....	16
Photo 6 : Collecte des données GPS et remplissages de fiches PRO- ADP.....	19
Photo 7 : Mot de Madame le 2 ^e adjoint au maire pendant l’atelier de planification et programmation communale	22
Photo 8 : Les participants pendant l’atelier de planification et programmation communale	22
Photo 9 : Mot de Monsieur le 1 ^{er} Adjoint préfectoral de la Boumba et Ngoko pendant le COMES...	23
Photo 10 : séance de travail de la commission des affaires sociales pendant le COMES	24
Photo 11 : Salle de classe de l’EPP de Lambo	49
Photo 12 : salle de classe en matériaux provisoire à l’EPP de Mopouo.....	50
Photo 13 : Source aménagée de la mission catholique.....	57
Photo 14 : Forage du quartier Plateau Gari Gombo	58
Photo 15 : Château d’eau abandonné de Gari Gombo.....	59
Photo 16 : lampadaire solaire dans le centre ville de Gari Gombo	62
Photo 17 : Magasin de stockage dans le marché de Gari Gombo	63
Photo 18 : Hangar de marché dans le marché de Gari Gombo.....	63

I. INTRODUCTION

1.1 Contexte et justification

C'est par l'arrêté N° 002/PM du Premier Ministre signé le 09 Janvier 2004 que le Programme National de Développement Participatif (PNDP) a été créé et organisé. Le PNDP est l'outil gouvernemental d'impulsion de la participation effective des populations bénéficiaires au processus de développement. Il se donne pour finalité de définir et de mettre en œuvre des mécanismes visant à responsabiliser les communes et les communautés, de manière à faire d'elles les acteurs clé de l'amélioration des conditions de vie de leurs populations. La mise sur pied du PNDP intervient dans un contexte où le gouvernement est résolu à poursuivre la politique de décentralisation et déterminé à atteindre les objectifs fixés par le Document de Stratégie pour la Croissance et l'Emploi (DSCE) dont l'évaluation est prévue en 2020 qui est la traduction de la volonté et de la stratégie des pouvoirs publics à œuvrer pour la réalisation des Objectifs de Développement Durables (ODD) qui seront évalués en 2030. C'est dans ce sillage que s'inscrit la vision 2035 qui à travers la politique des grandes réalisations, entend faire du Cameroun un pays émergent à l'horizon 2035. La vision décline les orientations et les actions fortes de développement au profit des populations, notamment par la conception et la réalisation des projets structurants, en vue d'un développement durable.

La politique de décentralisation en cours au Cameroun depuis plusieurs années déjà vise à faire des Collectivités Territoriales Décentralisées (CTD), les chevilles ouvrières du développement local. A travers la décentralisation, le pouvoir central transfère certaines de ses compétences et ressources vers les CTD. La décentralisation impose aux CTD des défis majeurs. Ceci d'autant plus qu'elles ne disposent pas encore ni de la masse critique de ressources humaines nécessaire pour porter ladite décentralisation et la mener avec succès, ni d'une vision cohérente de développement basée sur les besoins réels, réalistes et pertinents de leurs populations.

C'est tout ce qui précède qui fonde la réalisation des plans de développement des Collectivités et de leurs communautés et souligne la nécessité de la préparation des communes et des communautés. A la suite d'un diagnostic préliminaire, une convention a été signée entre le PNDP et la commune de Gari Gombo en vue du financement de l'actualisation d'un Plan Communal de Développement (PCD) et des activités connexes. L'actualisation du PCD de Gari Gombo vise d'une part l'appropriation du processus de développement participatif par la commune, et d'autre part, l'identification, l'organisation, la planification des actions pertinentes de développement, la mobilisation des ressources nécessaires, la programmation des actions prioritaires de développement et leur exécution.

1.2 Objectifs du PCD

L'objectif global du processus de planification communale (PCD) dans la Commune de Gari Gombo est de booster le développement de l'aire et de l'institution communale sur la base des actions concrètes, en adéquation avec les besoins identifiés avec la participation des bénéficiaires.

De façon spécifique, il s'agit de :

- Etablir la situation de référence de la Commune à travers les Diagnostics de l'Institution Communal, le Diagnostics de l'Espace Urbain et enfin les Diagnostics Participatifs Niveau Villages qui constituent l'espace territorial de la Commune ;
- Faciliter le développement économique du territoire communal
- Améliorer l'accès des populations aux infrastructures sociales de base à savoir l'eau potable, l'électrification rurale, les soins de santé ainsi que l'éducation de base et les enseignements secondaires ;
- Stimuler la participation effective des populations bénéficiaires à la réalisation et à la gestion des ouvrages de développement ;
- Améliorer les infrastructures routières sur l'ensemble du territoire de la commune ;
- Protéger l'environnement et assurer la gestion durable des sols et autres ressources naturelles
- Favoriser la gouvernance locale
- Faire de l'Institution Communale une institution forte véritablement au centre de la dynamique du développement local de concert avec le secteur privé, les Services Déconcentrés de l'Etat, les populations et les partenaires au développement nationaux et internationaux pour l'amélioration du cadre et des conditions de vie des populations...

1.3 Structure du document

Outre le résumé, l'introduction et la conclusion le présent Plan Communal de Développement comporte plusieurs parties à savoir :

- Résumé
- Introduction
- Méthodologie
- Résultats du Diagnostic (les trois diagnostics y compris les Cadres logique par secteur)
- Planification :
 - Éléments de cadrage
 - Liste des projets prioritaires
 - Ranking des villages
 - Ressources mobilisables
 - Planification stratégique (Elaboration des différents programmes technique sur cinq ans : Social-Économique-Environnemental)
 - Planification opérationnelle : CDMT, PIA et autres (PPM, Plan opérationnel en faveur des populations vulnérables, Cadre Sommaire de Gestion Socio environnementale)
- Mécanisme de suivi-évaluation
- Plan de communication
- Conclusion

Annexes

II. METHODOLOGIE

L'élaboration du Plan Communal de Développement de la Commune de Gari Gombo s'est déroulée suivant une démarche participative et en plusieurs étapes, et comme tout processus le PCD a commencé par une préparation d'ensembles.

2.1 Préparation de l'ensemble du processus

Elle a porté sur la **préparation pédagogique**, avec une première restitution et formation interne de deux équipes de planificateurs au siège du CADE à Bertoua sur les modules déroulés lors de la formation régionale des OAL à Abong Mbang. La seconde a eu lieu du 5 au 10 avril 2017, au sein de la Commune sur les mêmes modules, quelques jours après la présentation et la validation du personnel clé de l'OAL. Celle-ci a impliqué, non seulement les équipes de planificateurs, mais aussi les membres du Comité de Pilotage (COPIL) du processus d'actualisation du PCD. De même, la préparation pédagogique a permis de mobiliser les ressources matérielles nécessaires à la réalisation de la mission.

Elle a également porté sur la **préparation administrative** à travers la prise de contact avec l'exécutif municipal, l'information et la sensibilisation des autorités administratives locales et les autres parties prenantes. Aussi, du 6 Avril 2017 s'est tenu l'atelier de lancement officiel du processus d'actualisation du PCD, ayant pour but d'informer et de sensibiliser les participants sur les objectifs, la démarche, les résultats attendus du processus et surtout l'importance de la participation active des populations et des autres parties impliquées.



Photo 1 : Atelier de lancement à la salle des actes de la mairie



Photo 2 : Forte mobilisation des populations pendant l'atelier de lancement

Outre, les préparations pédagogique et administrative, **une préparation au niveau des villages** a également été faite afin d'assurer une mobilisation et participation active des populations lors des diagnostics. Ici il était question de faire une descente sur le terrain (village) par le Chef de Mission cinq à sept jour avant l'arrivée des équipes de planificateur dans le village.

Le Chef de Mission callait avec le Chef traditionnel et les notables du village la date d'arrivée sur le terrain, des modalités sur l'hébergement et la nutrition des équipes sans oublier d'expliquer l'importance de l'activité qui sera menée dans le village.

2.2 Collecte et traitement des informations

Cette phase a permis de procéder à la collecte, au traitement, à l'analyse et à la restitution des données des différents diagnostics (DIC, DEUC et DPNV).

2.2.1 Conduite du Diagnostique Institutionnel Communal

Le diagnostic institutionnel communal (DIC) est une analyse participative de la situation structurelle et organisationnelle de la Commune en tant qu'institution. Il a pour but d'évaluer la capacité de la Commune à remplir ses missions et à assurer la maîtrise du développement communal. Il permet, sur la base de cette évaluation, d'identifier les principaux axes de renforcement nécessaires à l'amélioration de l'efficacité et de la qualité des services fournis par la Commune.

Ce diagnostic institutionnel communal s'appuie sur l'intervention du consultant à la Commune pour sa mise en œuvre. Cette intervention a la fonction d'assurer et de faciliter les échanges et la discussion entre les différents membres de l'équipe communale (élus, exécutif, personnel étatique et communal), de recueillir les informations clés auprès de certaines personnes ressources externes à la Commune, de donner une lecture le plus que possible objective de l'ensemble des informations collectées et contribuer à la relecture de leur réalité de la part de tous les concernés.

Une recherche documentaire a été effectuée grâce aux documents mis à la disposition de l'OAL par la Commune. Lesquels documents, ont permis de collecter des données dans les domaines des ressources humaines, des ressources financières, de la gestion du patrimoine communal et de la gestion des relations. Les différentes étapes du DIC sont :

- La préparation
- Le diagnostic participatif
- Le dépouillement, le traitement et l'analyse des données
- La validation des résultats et l'identification des axes de renforcement.

• La préparation du DIC

Cette étape se justifie par la nécessité de sensibiliser toutes les parties prenantes en vue de leur participation active au DIC.

Les objectifs spécifiques du DIC sont :

- 1- Discuter et échanger sur les objectifs du DIC avec l'exécutif communal, les présidents de commissions ou certains conseillers et les cadres communaux. Il est clairement apparu que l'insuffisance de sensibilisation aux objectifs du DIC peut constituer un facteur de blocage ou d'échec dans sa réalisation ;

la commune a un rôle crucial parce qu'une importante partie des données sur la commune doivent être produits par l'équipe communale elle même et être mis à la disposition de l'OAL.

Cette préparation se divise en deux grandes étapes : une préparation administrative et une préparation pédagogique.

• La préparation pédagogique

Dans le cadre de cette préparation, il est question de :

- Mobiliser une équipe d'au moins 04 personnes devant conduire le processus.
- Apprêter des lettres d'information et d'invitation ;
- Harmoniser les connaissances et passer en revue les objectifs et les étapes par l'équipe de terrain ;
- Elaborer les fiches de collecte ;
- Préparer le matériel de travail (papier kraft, markers, bics, classeurs, crayons, gommes, règles, blocs note, rame de papier, etc...) et une boîte à pharmacie.

- **La préparation administrative**

- a) La prise de contact avec la Commune

Elle se fait sept jours avant le DIC. Les principales activités menées ici comprennent :

- La présentation des objectifs et la Méthodologie du DIC;
- La proposition d'un calendrier de travail au Maire;
- Le choix de la liste des participants à inviter;
- La collecte et l'analyse des données secondaires;
- L'information et la sensibilisation de l'autorité administrative et des responsables sectoriels et autres sur le DIC, l'importance et ses objectifs, le statut et le rôle de l'OAL, le programme d'intervention et la durée du travail ;
- Le dépôt de la liste des documents clés à préparer
- Le dépôt des fiches de collecte à remplir par le maire
- ✓ Dans cette étape la commune a un rôle crucial parce qu'une importante partie des données sur la commune doivent être produits par l'équipe communale (Maire, SG, receveur) elle même et être mise à la disposition de l'OAL;
- ✓ Pour faciliter l'appropriation de la méthodologie par la commune, L'OAL peut accompagner les concernés dans le remplissage des fiches de collecte ;
- b) Le dépôt des lettres d'invitation à l'atelier (sectoriel et autres acteurs).
- c) Prise de contact avec d'autres personnes ressources (sectoriels locaux, partenaires de la Commune, etc.) pour élaborer une image générale sur la Commune et mieux préparer le travail de diagnostic participatif.

- **Le diagnostic participatif**

C'est une démarche, qui reste flexible et susceptible d'amélioration. Elle prévoit d'associer différents membres de l'équipe communale et peut éventuellement associer d'autres personnes ressources extérieures : populations, partenaires de développement, structures déconcentrées de l'état

Nous avons identifié lors de ce diagnostic deux techniques principales. L'une représentée par la réflexion -autoanalyse en groupes et l'autre par les entretiens bilatéraux ou en groupes restreints des participants avec le CADE. Cela a permis de profiter au maximum de la présence des participants en leur donnant des espaces pour se confronter mais aussi des moments pour parler « plus librement ».

Dans le cadre du diagnostic participatif, certains outils de la Méthode Accélérée de Recherche Participative(MARP) ont été utilisés, nous pouvons citer :

- L'Observation directe ;
- Les Entretiens informels ;
- Le Guide d'entretien/Check list pour la réalisation des différents entretiens.

➤ **Dépouillement, traitement et analyse des données**

Les données collectées pendant la phase préparatoire et complétées grâce au diagnostic participatif ont été organisées et synthétisées par le CADE. L'implication de la Commune dans l'analyse des données a certainement favorisé un transfert des compétences, le CADE s'est assuré que des personnes désignées par le Maire puissent prendre activement part à cette étape (CCD, SG, Chefs services etc.)

Le CADE s'est chargé de vérifier l'existence des toutes les informations recherchées et la pertinence des informations collectées, à travers une triangulation des différentes sources auxquelles il a eu accès.

L'analyse des données a permis de préparer la séance de restitution. Pour cela, il a identifié les points qui nécessitent une clarification (informations absentes ou incomplètes, incongrues et non homogènes). Il a aussi préparé une présentation des résultats du diagnostic qui soit le plus possible objective.

La vision personnelle qu'il aura élaborée de la situation de la Commune, de ses forces et faiblesses lui servira pour préparer des questions aptes à faciliter la discussion entre les participants autour des sujets identifiés comme étant difficiles à aborder.

➤ **Validation des résultats et identification des axes de renforcement**

Etant donné que au cours du diagnostic participatif, la présence de certains représentants des différentes composantes de l'équipe communale s'est avérée insuffisante, dans cette dernière étape le CADE en concertation avec la commune veillera à une plus ample participation de l'équipe communale.

Cela permettra de valider le diagnostic devant une assemblée plus importante et facilitera la circulation des résultats.

La validation des résultats constitue la première partie de cette séquence. Une fois que la situation actuelle de la Commune est définie les participants sont appelés à identifier les principaux axes de renforcement de l'institution communale et à élaborer un plan de travail qu'ils traduisent en activités.

2.2.2 Conduite du Diagnostic de l'Espace Urbain Communal

Le Diagnostic de l'Espace Urbain Communal tout comme le DIC a commencé par une préparation.

Cette préparation était de trois ordres :

- une préparation pédagogique ;
- une préparation administrative ;
- une préparation dans l'espace urbain communal.

➤ Préparation pédagogique

Elle consiste à :

- Elaborer le programme de travail ;
- Mobiliser une équipe pluridisciplinaire (09 cadres) devant conduire le processus ; faisant attention à la valorisation du caractère pluridisciplinaire de l'équipe;
- bien choisir la composition de l'équipe d'appui et s'assurer que celle-ci est prête à rester sur le terrain toute la durée de l'exercice ;
- Harmoniser les connaissances et passer en revue les objectifs et les étapes du processus par l'équipe de terrain ; Accorder une attention particulière à l'organisation de l'enquête socio-économique à conduire avec les corps de métiers;
- Elaborer les fiches de collecte des données de base, le scénario de la phase pratique (Check-list) et le canevas de rédaction du rapport ;
- Préparer le papier Kraft et les fiches ZOP ;
- Acquérir le petit matériel de terrain (Markers, stylos, classeurs, crayons, gommes, tailles crayons, règles, blocs notes, rames de papier, etc.) et la boîte à pharmacie.

Conformément aux prescriptions du PNDP une formation de capitalisation et de partage d'expériences a été menée par les 02 représentants du CADE. Ceux-ci ont procédé à la formation des équipes de planification et des membres du COPIL. Il s'est agi pour l'équipe du CADE de procéder à

l'harmonisation des techniques et des méthodes qui devraient servir au diagnostic participatif de la planification locale et également d'apprêter le matériel y afférent.

➤ **La préparation administrative**

Elle a porté sur une rencontre avec le Maire et le COPIL afin de :

- Présenter les objectifs et méthodologie de réalisation du DEUC ;
- Convenir avec le Maire et les représentants mandatés (chefs de village, chefs de quartier, etc.) des limites de la ville communale;
- Présentation des membres l'OAL CADE retenus pour l'activité ;
- Collecter les données de bases qui existent sur la situation des espaces urbains à l'aide des fiches de collecte des données de bases préétablies ;
- Présenter et valider un calendrier de réalisation du DEUC, DIC et DPNV ;
- Informer et sensibiliser les autorités administratives, communales et traditionnelles, élites, etc. ;
- Sensibilisation des différents corps de métiers présents dans les différents espaces urbains de la commune sur les enjeux du processus de planification dans un milieu urbain ;
- Arrêter un programme de déroulement du processus au niveau de l'espace urbain et de clarifier le rôle des uns et des autres dans le cadre d'une collaboration mutuelle ;
- Arrêter la date de l'atelier de lancement de commun accord avec l'exécutif communal ;

➤ **La préparation de l'Espace Urbain Communal**

La préparation dans l'espace urbain communal a connu les étapes suivantes :

- Mise à disposition des lettres d'information et invitation aux autorités administratives, communales et traditionnelles
- Echange avec les représentants des différents corps de métier sur l'importance, les objectifs et la méthodologie du DEUC tout en les invitant à participer aux réunions planifiées
- Discussions sur les modalités de mise en place du Comité de Concertation (CC) chargé de la coordination et le mécanisme de suivi-évaluation participatif ;
- Rencontre de l'équipe des planificateurs avec toute la communauté/partie prenantes au développement de la ville, la veille du début du processus ;
- Dépôt des fiches de collecte des données de bases.

Toutes ces préparations nous ont permis d'effectuer notre diagnostic de l'Espace Urbain Communal.

Pendant ce diagnostic nous avons utilisés des outils de collecte de données tels que ; les Interviews semi structurées, les tableaux d'analyse simple, le tableau des solutions endogènes et les tableaux de planification des solutions endogènes.

• **Les ISS**

Les ISS ont été administrées par groupe socioprofessionnel. Il était question de mieux appréhender des situations floues dans tous les secteurs d'activités et de clarifier les problèmes posés. C'est un outil transversal qui a été utilisé lors du déroulement des autres outils.

• **Le tableau d'analyse simple des problèmes**

Après l'identification des problèmes effectuées à l'intérieur de chaque groupe socio professionnel, les problèmes ont été présentés et reformulés en séance plénière. Une matrice a été élaborée présentant les causes et les effets induits au niveau des populations.

• **Le tableau des solutions endogènes**

Toutes les solutions ont été analysées, seules les solutions endogènes ont fait l'objet d'une attention particulière pendant le diagnostic. Les solutions endogènes retenues étaient celles facilement

réalisables, productives avec des impacts visibles sur les populations. Cette outil c'est déroulé en groupe socioprofessionnel.

- **Le tableau de planification des solutions endogènes**

Après l'analyse des différentes données, nous avons obtenu des solutions endogènes pertinentes. Lesdites solutions ont été programmées sur une certaine durée dans le tableau de planification des solutions endogènes. Il a permis de programmer des actions à mener, à prévoir les moyens à mobiliser, les indicateurs et responsables.

- **Les projets prioritaires**

Une liste de 08 projets prioritaires a été choisie par groupe socio-professionnel (hommes, femmes et jeunes) dont 05 projets sociaux et 03 projets économiques ; afin de dresser une liste de 08 projets prioritaires du quartier ou de l'espace urbain. Ces projets ont été classés par ordre de priorité à travers la matrice de comparaison par pair, afin de déterminer la priorité des priorités.

- **Le Comité de Concertation du Quartier**

Suite à la programmation des solutions endogènes, un organe chargé de la mise sur pied des différentes actions définies dans le tableau. Cet organe désigné sur le vocal de Comité de Concertation de Quartier (CCQ) a été désigné suite à une élection démocratique par l'assemblée générale constituée par tous les participants.

Une restitution du DEUC c'est fait ensuite devant tous représentant des quartiers de l'espace urbain pour validation des données.



Photo 3 : Séance de travail des animateurs avec le groupe socio professionnel jeune (ISS)



Photo 4 : Séance d'animation communautaire dans un espace urbain de Gari Gombo

2.2.3 Conduite du Diagnostic Participatif Niveau Village (DPNV)

Le DPNV a été réalisé au sein de 39 villages et 3 hameaux pygmées de la Commune suivant plusieurs phases à savoir : la préparation du DPNV, l'analyse globale de la situation par les villageois, le traitement des informations et la mise en forme pédagogique, la restitution du diagnostic et la recherche des solutions.

➤ La préparation pédagogique

La préparation pédagogique a été marquée par l'élaboration du plan de couverture des villages, la mobilisation des équipes, la préparation du matériel de travail (Papier kraft, Markers, bics, classeurs, etc.) et l'harmonisation des connaissances sur le DPNV. L'élaboration du plan de couverture des villages pour le DPNV a consisté à définir suivant les principaux axes routiers de la Commune, l'ordre de passage des équipes dans les villages. En outre, le village KPOKILITA a été choisi comme village pilote compte tenu de la proximité avec la ville de Gari Gombo.

La mobilisation des équipes des planificateurs a consisté au choix des consultants devant conduire le processus du DPNV, la présentation des objectifs de la Mission ainsi que la signature des contrats du DPNV. L'harmonisation des connaissances sur le DPNV a été faite au cours d'un atelier d'une durée de un jour organisé en août 2017 dans les locaux du CADE à Gari Gombo. Il était

question au cours de cet atelier de passer en revue les objectifs et les étapes du DPNV et de s'accorder sur le scénario de la phase pratique devant être mis en œuvre dans le village pilote et dans les autres villages.

➤ **La préparation Administrative**

Elle a consisté à la validation du plan de couverture des villages avec le COPIL, de faire signé les lettres des autorités traditionnelles et d'informer le PNDP et les autorités de la ville du plan de couverture des équipes sur le terrain.

➤ **La Préparation au niveau du village**

Elle se fait par une descente sur le terrain dans le village 4 à 6 jours avant le début du processus en vue d'animer une réunion préparatoire avec le chef de village, quelques notables, chef de quartier, représentants Hommes, femmes et jeunes) afin de :

- Déposer la lettre d'information du Chef signé par le Maire ou le Sous-préfet ;
- Informer et sensibiliser les populations bénéficiaires sur : le PNDP, le processus de planification villageoise (importance et objectifs), la méthode, le programme et les responsabilités de chaque partie prenante ;
- Définir avec les communautés locales, toutes les modalités pratiques (restauration, hébergement de l'équipe, etc.) inhérentes au bon déroulement du processus de planification villageoise ;
- Identification des différents groupes socio-spécifico-professionnels.

Après cette étape de préparation du processus les équipes formées arrivent dans les villages en soirée à la veille du jour même de travail dans le village.

Ensuite il ya un entretien avec,les populations du villages pour expliquer l'importance de cette activité dans leur village et surtout de faire un programme de travail pendant leur séjour dans le village. Pendant le Diagnostic Participatif plusieurs outils sont déroulés.

- **Le profil historique**

Le profil historique à permis de retracer les événements qui ont marqués le village dans son histoire, dans le domaine de la Culturel, social et économique. L'outil était déroulé en groupe restreint composé des personnes âgées du village homme et femme, et des jeunes ensuite une restitution se faisait en plénière.

- **La carte du village avec unité de paysage**

Les cartes participatives ont permis aux populations de Gari Gombo de structurer leur milieu, de prendre conscience des atouts, des désavantages et des défauts de développement qui freinent leur épanouissement. Cet outil se déroulait par groupe socioprofessionnel.

- **Diagramme de Venn**

Elaboré par groupe socioprofessionnel et restitué en plénière, cet outil a permis d'inventorier l'ensemble des associations, des groupes, des GIC, des ONG et autres formes d'organisations qui interviennent aussi bien de l'intérieur que de l'extérieur au village, de ressortir les interactions qui existent entre elles et leurs importance par rapport au développement de la localité.

- **Transect**

Le transect a permis de compléter la connaissance de chaque village obtenue à travers les autres outils. En parcourant le village dans trois axes préalablement choisis, nous avons vérifiés que les ouvrages mentionnés dans la carte existent réellement, apprécié leur état et leur localisation. De plus durant ces trajets, nous prenons des informations sur les sols, le couvert végétal, végétation, les cours d'eaux, les zones et les types de culture, le relief etc.

- **Les ISS**

Les ISS ont été administrées par groupe socioprofessionnel. Il était question de mieux appréhender des situations floues dans tous les secteurs d'activités et de clarifier les problèmes posés. C'est un outil transversal qui a été utilisé lors du déroulement des autres outils.

- **Le tableau d'analyse simple des problèmes**

Après l'identification des problèmes effectués à l'intérieur de chaque groupe socio professionnel, les problèmes ont été présentés et reformulés en séance plénière. Une matrice a été élaborée présentant les causes et les effets induits au niveau des populations.

- **Arbres à problème**

A partir du tableau d'analyse simple des problèmes par secteur d'activité, les arbres à problèmes ont été élaborés en plénière. Il était question de structurer des relations qui existent entre le problème central, les causes et les effets réellement vécus.

• **Le tableau des solutions endogènes**

Toutes les solutions ont été analysées, seules les solutions endogènes ont fait l'objet d'une attention particulière pendant le diagnostic. Les solutions endogènes retenues étaient celles facilement réalisables, productives avec des impacts visibles sur les populations. Cette outil s'est déroulé en groupe socioprofessionnel.

• **Le tableau de planification des solutions endogènes**

Après l'analyse des différentes données, nous avons obtenu des solutions endogènes pertinentes. Lesdites solutions ont été programmées sur une certaine durée dans le tableau de planification des solutions endogènes. Il a permis de programmer des actions à mener, à prévoir les moyens à mobiliser, les indicateurs et responsables.

- **Les projets prioritaires**

Une liste de 08 projets prioritaires a été choisie par groupe socio-professionnel (hommes, femmes et jeunes) dont 05 projets sociaux et 03 projets économiques ; afin de dresser une liste de 08 projets prioritaires du quartier ou de l'espace urbain. Ces projets ont été classés par ordre de priorité à travers la matrice de comparaison par pair, afin de déterminer la priorité des priorités.

- **Le Comité de Concertation du Quartier**

Suite à la programmation des solutions endogènes, un organe chargé de la mise sur pied des différentes actions définies dans le tableau. Cet organe désigné sur le vocal de Comité de Concertation de Quartier (CCQ) a été désigné suite à une élection démocratique par l'assemblée générale constituée par tous les participants.

Le Comité de Concertation (CC) est mis en place dans chaque village et son rôle principal est d'assurer la mise en œuvre des solutions endogènes.



Photo 5 : Séance de travail pendant le DPNV au Village zéro

2.3 Consolidation des données du diagnostic et cartographie

La consolidation a consisté en une mise en commun des données du DIC, du DEUC et du DPNV. Grace aux fiches PRO-ADP, une synthèse des données sur les infrastructures et les ressources existantes a été réalisée. Les données GPS relevées dans les fiches PRO-ADP lors des diagnostics ont permis à une équipe d'expert en cartographie de l'OAL d'élaborer les différentes cartes grace au logiciel de cartographie Quantum GIS (QGIS) qui est un Système d'Information Géographique (SIG). En dehors de la carte de localisation de la Commune, les autres cartes obtenues sur la base des données GPS ont été intégrées non seulement dans le rapport consolidé du Diagnostic Participatif, mais aussi dans le PCD. Pendant la Consolidation des données du Diagnostic Participatif nous avons calculés des indicateurs dans les Domaine de l'éducation, eau, santé, agriculture etc.

Calcul des différent taux de couverture des services sociaux de base.

NB : R= Refugier, H= Population hôte

❖ EDUCATION DE BASE

❖ Ecole Maternelle

- **Taux de scolarisation**= $\frac{\text{Effectif total des enfants à la maternelle (R+H)}}{\text{Nbre total des enfants de 3 à 5 ans (R+H)}} \times 100$;
- **Taux de couverture en salles de classes** = $\frac{\text{Nbre de salles de classe en bon état}}{\sum (\text{Besoins en salles de classe} + \text{Nbre de salles de classe à réhabiliter} + \text{Nbre de salle de classe en bon état})} \times 100$
- **Taux d'accès à une place assise** = $\frac{\text{Nbre de chaises existantes}}{\sum (\text{Nbre de chaises existantes} + \text{Nbre de besoins en chaises})} \times 100$
- **Taux d'accès à une Tablette**= $\frac{\text{Nbre de tablettes existantes}}{\sum (\text{Nbre de tablettes existantes} + \text{Besoins en tablettes})} \times 100$
- **Taux d'encadrement des enfants** = $\frac{\text{Nbre d'enseignants qualifiés}}{\sum (\text{Nbre d'enseignants qualifiés} + \text{Besoins en enseignants})} \times 100$

❖ Ecole Primaire

- **Taux de scolarisation** = $\frac{\text{Effectif total des élèves au primaire (R+H)}}{\text{Nbre total des enfants en âge scolaire(6 à 14ans) (R+H)}} \times 100$;
- **Taux de couverture en salle de classe** = $\frac{\text{Nbre de salles de classe en bon état}}{\sum (\text{Besoins en salle de classe} + \text{Nbre de salle de classe à réhabiliter} + \text{Nbre de salle de classe en bon état})} \times 100$
- **Taux d'accès à une place assise** = $\frac{\text{Nbre de table-bancs existants au primaire}}{\text{Nbre de table-bancs existants} + \text{besoins en tables-bancs}} \times 100$
- **Taux d'encadrement des enfants au primaire** = $\frac{\text{Nbre d'enseignants qualifiés}}{\sum (\text{Nbre d'enseignants qualifiés} + \text{Besoins en enseignants})} \times 100$

$$\sum (\text{Nbre d'enseignants qualifiés} + \text{Besoins en enseignants qualifiés})$$

- **Taux de déperdition scolaire** = $100\% - \frac{\text{nombre d'enfants en fin de cycle} \times 100}{\text{Nombre d'enfants inscrits en cours d'initiation}}$
- **Taux de déperdition scolaire des filles** = $100\% - \frac{\text{nbre de filles en fin de cycle} \times 100}{\text{Nbre de filles en cours d'initiation}}$

❖ Santé

- **Taux de couverture en formations sanitaires** = $\frac{\text{Nbre de formations sanitaires existantes} \times 100}{\text{Nbre de formations sanitaires prévues dans la carte sanitaire de la commune}}$

Taux de couverture en personnel médical par nature = $\frac{\text{nombre de personnel de santé existant} \times 100}{\text{Nombre de personnel existant} + \text{besoin}}$
 Personnel médical par nature (médecins, infirmières, accoucheuses, la borantins,..)

- **Taux de fréquentation des formations médicales** = $\frac{\text{population fréquentant les formations hospitalières} \times 100}{\text{Population totale}}$

❖ Eau

- **Taux d'accès à l'eau potable** = $\frac{\text{Nbre de points d'eau potable en bon état} \times 100}{\sum (\text{Nbre de PEP en bon état} + \text{Nbre de PEP à réhabiliter} + \text{Besoins en PEP})}$
- **Taux de couverture en COGE fonct** = $\frac{\text{Nbre de point d'eau avec comité de gestion fonctionnel} \times 100}{\text{Nbre de pts d'eau avec COGE} + \text{besoins en COGE}}$

❖ Etat Civil

Taux d'acte de Naissance : proportion de personnes ne disposant pas d'un acte de naissance

A l'issue de cette consolidation, un atelier de restitution et de validation du rapport consolidé des diagnostics participatifs s'est tenu le 20 mars 2018, dans la salle des actes de la Commune de Gari Gombo.



Photo 6 : Collecte des données GPS et remplissages de fiches PRO- ADP

2.4 Atelier de planification de mobilisation des ressources et de programmation communal

Il s'est tenu, du 24 au 27 Avril 2018, dans la salle des actes de la Commune de Gari Gombo et a regroupé: l'équipe de l'OAL CADE, les cadres de la CR/PNDP-Est, les Délégué départementaux, les Présidents des Comités de Concertation, le COPIL, le personnel et l'exécutif communal.

Comme toute étape du processus d'actualisation du PCD l'atelier de planification et de mobilisation des ressources a commencé par une préparation.

a) Préparation de l'atelier de planification et de mobilisation des ressources

La préparation de cet atelier se divise en deux parties : une préparation pédagogique et une préparation administrative.

- La préparation pédagogique

Ici il était question pour l'équipe de l'OAL de préparer tous les outils à dérouler pendant l'atelier à savoir : les cadres logiques, le ranking général, les rankings sectoriels, le cadrage budgétaire, la définition des programmes, le camembert et les programmes.

- La préparation administrative

Dans cette partie l'équipe de l'OAL devait déposer les cadres logiques par secteur aux différents sectoriels pour appréciation avant l'atelier. Ensuite il était question d'informer les présidents de CC, les sectoriels, les conseillers municipaux, autorités administratives et partenaires au développement de la date de tenue de l'atelier.

b) Cadre logiques

Le cadre logique est un outil de conception et de conduite de projet. A ce titre, il incorpore un dispositif de suivi et d'évaluation.

Il est une méthode de Gestion Axée sur les Résultats (GAR). Il permet de confronter, déjà sur le papier, la cohérence entre les différents niveaux de projets, en prenant comme point de référence son objectif le plus élevé.

Le cadre logique synthétise sous forme de tableau (une matrice) toutes les informations clés d'un projet : objectifs, résultats, activités, risques, ressources. La méthode du cadre logique est la succession d'étapes et d'analyses qui va permettre l'élaboration progressive de la matrice. Ici chaque sectoriel a apprécié le cadre logique de son secteur en relevant les manquements.

c) Ranking général des villages

Le ranking est l'ordre de financement des projets des villages en allant du plus nantis vers le plus nantis. Ici il a été laissé au soin des populations eux même de faire se classement des villages de la Commune par ordre de financement.

d) Ranking sectoriel

Le ranking sectoriel est l'ordre de financement des projets des villages par secteur en allant du moins nantis vers le plus nantis.

e) Cadrage budgétaire

Le cadrage budgétaire de la Commune de Gari Gombo s'est fait sur la base des comptes administratifs de 2013, 2014, 2015 et a permis de déterminer la capacité propre de la Commune à investir au cours de d'une année puis nous avons fait une projection sur trois ensuite sur cinq ans.

f) Définition des projets prioritaires des villages

Dans cette nous avons revu les projets prioritaires de chaque village tout en corrigeant et reformulant ceux qui étaient mal définis.

g) Ventilation des projets prioritaires des villages

Tous les projets de chaque village et espaces urbains ont été classés en projets sociaux et culturels, les projets économiques et les projets écologiques chacun avec un coût suivant bien sûr le ranking général des villages de la Commune.

h) Les Camemberts des programmes

La représentation en camembert des programmes a permis d'avoir deux types de camemberts : un camembert montrant le poids des programmes techniques (social et culturel), économiques et écologiques et le Camembert des sous programmes dans différents secteurs à savoir : eau, éducation, énergie, santé, commerce etc.

i) Définition des programmes

Deux types de programmes ont été définis : les programmes techniques (socio culturels, économiques et écologiques) et les programmes supports.

Les programmes techniques comprennent les sous programmes socio culturel (eau, éducation, santé, culture) les sous programmes économique (agriculture, élevage, commerce, transport) et les sous programmes écologiques comprenant les projets du secteur de l'assainissement etc.

Nous avons fait une programmation annuelle (PIA), puis quinquennale ensuite triennale pour définir le Cadre de Dépense à Moyen Terme (CDMT), l'élaboration du plan de passation de marché du PIA.

La dernière phase de cet atelier a porté sur la priorisation des Objectifs de Développement Durable (ODD).



Photo 7 : Mot de Madame le 2^eadjoint au maire pendant l'atelier de planification et programmation communale



Photo 8 : Les participants pendant l'atelier de planification et programmation communale

2.5 Mise en place d'un mécanisme de suivi évaluation participatif

Cette étape a permis, de définir un mécanisme de suivi-évaluation de la mise en œuvre du PCD. A cet effet, les participants ont été sensibilisés sur la nécessité de mettre en place ce mécanisme. Les critères de choix des membres ont été expliqués à l'exécutif communal ; afin de faciliter la mise en place dudit comité de suivi-évaluation. La création et l'organisation du Comité Communal de suivi-évaluation seront constatées par un arrêté municipal. La mise en place du Comité Communal de Suivi Evaluation répond au principe de délégation des compétences de l'Exécutif Communal. Le Comité suit la mise en œuvre du PCD et rend compte à l'Exécutif Communal et au Conseil Municipal.

2.6 Validation du PCD par le Conseil Municipal Elargie au Sectoriel (COMES) avec délibération

Le COMES est l'organe qui devra délibérer le PCD, il est constitué des conseillers municipaux et des sectoriels. Cet organe valide les travaux suivant trois délibérations :

- Une délibération qui approuve le Plan Communal de Développement,
- Une délibération qui approuve le Ranking général des villages et les rankings sectoriels
- Une délibération qui approuve les différents programmes (plan Quinquenal)



Photo 9 : Mot de Monsieur le 1^{er} Adjoint préfectoral de la Boumba et Ngoko pendant le COMES



Photo 10 : séance de travail de la commission des affaires sociales pendant le COMES

Après avoir montré la méthodologie de rédaction du PCD nous allons dans la suite passer à la présentation de la Commune.

III. PRÉSENTATION SOMMAIRE DE LA COMMUNE

3.1 Localisation de la Commune

La Commune de Gari-gombo est située dans le département de la Boumba et Ngoko, Région de l'Est Cameroun, le long de la route Nationale N°4, à 65 Km au Nord de Yokadouma, pratiquement à la frontière du Cameroun avec la République Centrafricaine (RCA) et couvre une superficie de 5500 Km². Elle est limitée au Sud par la Commune de Yokadouma, au Nord par le village Yola, à l'Ouest par la Commune de Ndélé, et à l'Est par Gamboula et la frontière avec la RCA.

Crée en 1992 la Commune de Gari Gombo compte 39 villages et 3 grands hameaux pygmées localisés le long des l'axes routiers qui la composent. Le tableau ci-dessous montre les villages de la Commune de Gari Gombo avec les coordonnées géographiques et la tailles de la population.(Voir carte 1)

Tableau 1 : Villages de la Commune avec leurs populations et coordonnées géographiques

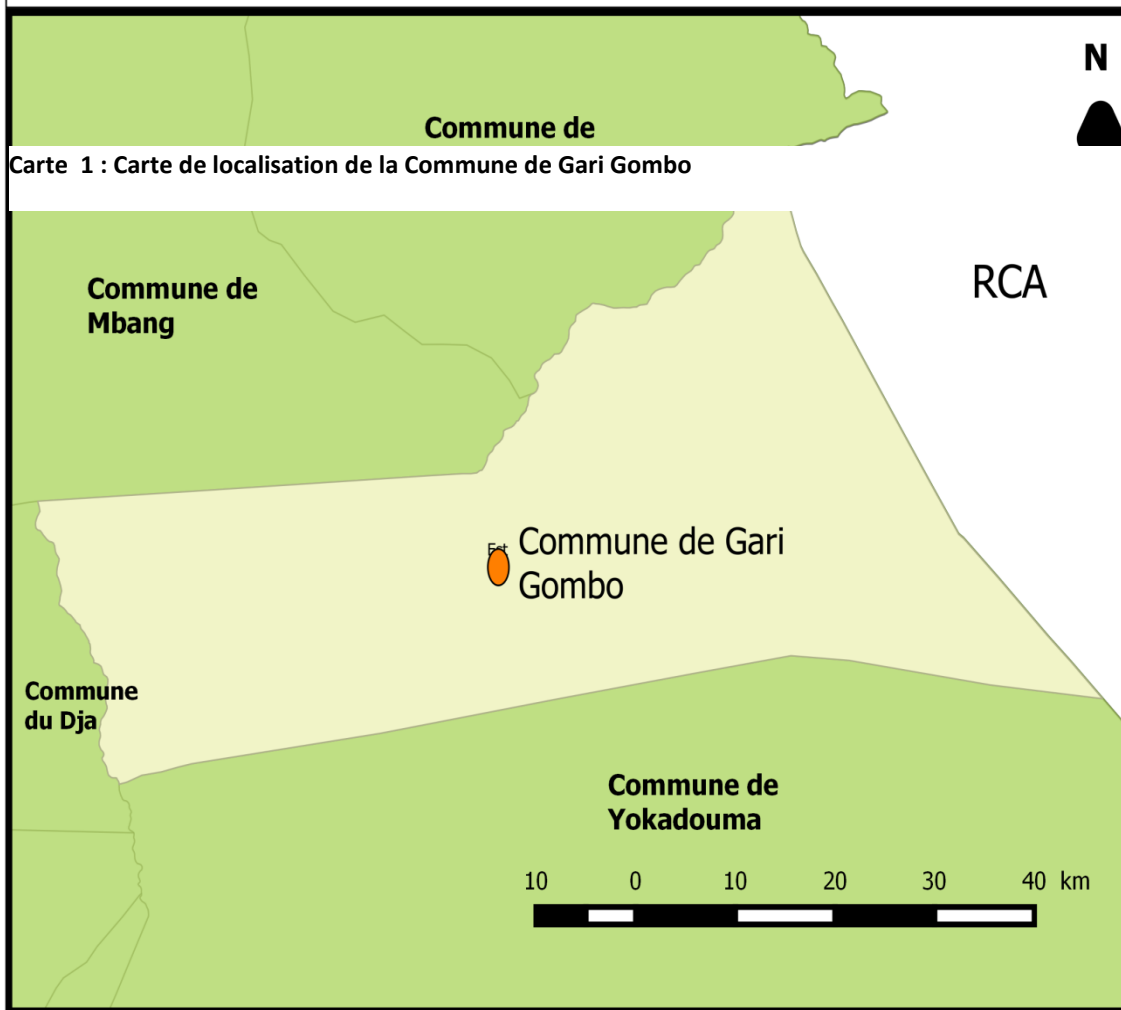
Noms des villages	Coordonnées (degré décimal)		Taille de la population	Distance par rapport aux villes références
	X	Y		
Ngoko	15.05164	3.99864	60	75 km de yokadouma
Sembe	15.05174	3.99045	180	11 km de Gari Gombo
Mbotoundou	15.05955	3.99051	130	10 km de Gari Gombo
Djoukoudoumo	15.05983	3.98371	164	9km de Gari Gombo
Ouessou	15.06247	3.97982	93	7km de Gari Gombo
Ngopia	15.06763	3.96888	84	6 km de Gari Gombo
Messe	15.07414	3.95148	236	5 km de Gari Gombo
Gbandia	15.06987	3.96322	120	4 de Gari Gombo
Belekoubou	15.08068	3.94325	39	3km de Gari Gombo
Ngambele	15.08561	3.93876	54	2km de Gari Gombo
Kpokilita	15.09296	3.93618	1000	1 km de Gari Gombo
Gari Gombo	15.109814	3.93299	8000	63 km de yokadouma
Ngoundi 1	15.11037	3.90731	1052	1 km de Gari Gombo

Lambo	15.09584	3.88111	785	4km de Gari Gombo
Ngoundi 2	15.08684	3.86118	680	7 km de Gari Gombo
Disso	15.06484	3.82871	280	11 km de Gari Gombo
Patere	15.06511	3.82172	500	12Km de Gari Gombo
Ndeng Village	15.07800	3.81227	536	15km de Gari Gombo
Ndeng Sfil	14.9964	3.78982	959	12 km de Ndeng Sil
Ngarisso	15.08260	3.79567	700	17 km de Gari Gombo
Lom	15.08103	3.77510	796	20 km de Gari Gombo
Ngaritta	15.376824	3.76824	116	23 km de Gari Gombo
Diffolo	15.10357	3.76787	250	7 Km de Gribi
kelemba	15.13360	3.75446	672	5 km de Gribi
Mang	15.12953	3.73587	450	3 km de Gribi
Gribi	15.13299	3.71300	956	30km de yokadouma
Tombi	15.13334	3.70276	550	31 km de Yokadouma
Mampele	15.12981	3.69724	400	3 km de Gribi
Messadisso	15.11752	3.69540	334	5 km de Gribi
Kongo	15.10877	3.68347	996	8 km de Gribi
Mopouo	15.09790	3.66577	350	22 km de Yokadouma
Noumbankoe	15.09058	3.65974	250	19 km de Yokadouma
Momzopia	15.08627	3.64381	1200	17 de Yokadouma
Metegomatsinomori	15.07784	3.63206	283	14 km de yokadouma
Sangha	15.06914	3.62242	639	12 km de Yokadouma
Mbiali	15.06505	3.60721	785	11 km de Yokadouma

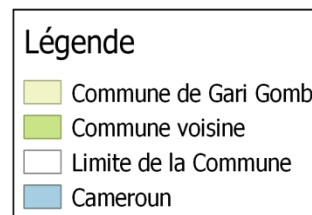
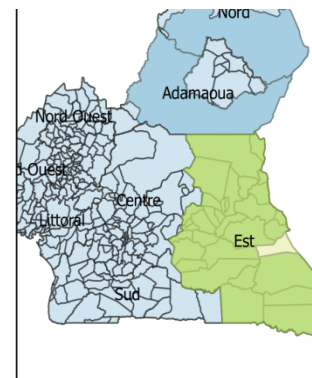
Paya 1	15.06642	3.57219	695	7 km de yokadouma
Paya 2	15.05961	3.56267	700	5 km de yokadouma
Ngarissingo	15.05616	3.55475	82	2 km de Yokadouma
Mentsoka	15.18633	3.68357	200	7 km de Gribi
Campement Ndeng	14.98167	3.79503	300	3 km de Ndeng Sfil
Campement Mombele	15.07130	3.91582	68	5 km de Gari Gombo

Nous remarquons dans le tableau que le village de la Commune le plus éloigné du chef lieu de Département Yokadouma alors que le village de la Commune le plus proche étant Ngarissingo. Le village le plus peuplé est Momzopia alors que le moins peuplé est Bélékoubou.

Carte de localisation de la Commune de Gari Gombo



Carte 1 : Carte de localisation de la Commune de Gari Gombo



Commune de Ndélé

Commune de Mbang

Commune de Yokadouma

RCA

Légende

- 0- 500 h/bts
- 501-1500 h/bts
- Plus de 1500 h/bts
- Rivieres
- _routes
- Limites de la Commune
- Commune de Gari gombo

3.2 Description du milieu biophysique

Le climat de la commune de Gari gombo est de type équatorial à 4 saisons avec une courbe bimodale.

- La moyenne des précipitations annuelle est de 1405 mm tandis que la température moyenne est de 24°C. (Station météorologique de Bertoua)

Le relief général de la Commune de Gari Gombo est celui de plateau marqué par la présence de quelques collines à faible pente. Dans l'ensemble l'altitude moyenne est de 620 mètres.

3.2.3 Sol

Les sols de la Commune sont de type ferrallitique fortement dénaturé de couleur rouge. Fortement anthropique il laisse apparaître par endroit des curasses latéritiques. Dans les bas fonds et au bord des ruisseaux et cours d'eaux on trouve des sols hydro morphes. Ce type de sol est favorable pour les cultures vivrières comme le maïs, arachides, manioc, banane plantain, macabo etc et les cultures de rentes comme le Cacao et café.

3.2.4 Hydrographie

La commune est traversée par quelques cours d'eau au régime permanent appartenant au bassin du Congo. Les principaux cours d'eaux qui alimentent le réseau hydrographique de la Commune sont la Ngoko et les cours d'eau comme Mbol qui traverse l'espace urbain dans le sens Ouest-Est.

Les bas-fonds sont constitués des marécages avec des dépressions de faible pente

3.2.5 Végétation et Flore

La végétation de la Commune est celle des forêts denses humides guinéo congolaises toujours vertes, composée de plusieurs types de végétation et plusieurs types d'associations végétales. On y trouve également des herbacées dans les forêts secondaires et/ou marécageuses à raphia.

Tableau 2 : Espace végétal et noms scientifiques

Espece vegetale	Noms scientifiques	Noms vernaculaires
Acajou	<i>Khaya Sp</i>	<i>Acajou</i>
Andok	<i>Irvingia robur</i>	<i>Andok</i>
Andok gwoé	<i>Irvingia grandifolia</i>	<i>Andonk gwoé</i>
Angueuk	<i>Ongokea goré</i>	<i>Angueuk</i>
Anningré	<i>Aningeria robusta</i>	<i>Anningré</i>
Atui	<i>Piptadeniastrum africanum</i>	<i>Atui</i>
Ayous/Obeche,	<i>Samba Triplochiton scleroxylon</i>	<i>Lossou</i>
Bete/Nkoul	<i>Mansonia altissima</i>	<i>Nkoul</i>
Bibolo <i>Lovoa</i>	<i>trichilioides Harms</i>	<i>Bibolo Lovoa</i>
Bossé foncé	<i>Guarea thompsonii</i>	<i>Bossé C</i>
Doussié blanc	<i>Afzelia pachyloba Harms</i>	<i>Doussié blanc</i>
Fraké	<i>Terminalia superba</i>	<i>Kanga</i>
Fromager	<i>Ceiba pentandra</i>	<i>Baobab</i>
Eyong	<i>Erioloma oblongum</i>	<i>eyong</i>
Eveuss	<i>Klainedoxa gabonensis</i>	<i>eveuss</i>
Ekouk	<i>Alstonia congensis</i>	<i>Ekouk</i>
Doussié rouge	<i>Afzelia bipindensis Harms</i>	<i>Doussié rouge</i>
Bossé clair	<i>Guarea cedrata</i>	<i>Bossé clair</i>
Bilinga/Akondok	<i>Nauclea diderrichii</i>	<i>Bilinga</i>
Tiama	<i>Entandrophragma angolense</i>	
Tali	<i>Erythrophloeum ivorense</i>	<i>Mbanda</i>

Sipo	<i>Entandrophragma utile</i>	<i>Sapelli</i>
Sapelli	<i>Entandrophragma cylindricum</i>	<i>Bogombé</i>
Raphia	<i>Raphia sp</i>	<i>Sambo</i>
Padouck	<i>Ptedorocarpus sp</i>	<i>Padouck</i>
Okan/Adoum	<i>Cylicodiscus gabonensis</i>	<i>Okan</i>
Hévéa	<i>Funtumia clastica</i>	<i>Ndamba</i>
Kosssipo	<i>Entandrophragma candolei</i>	<i>Sapelli</i>
Kapokier	<i>Bombax buanopozense</i>	<i>Kapokier</i>
Iroko/Obang	<i>Chlorophora exelsa</i>	<i>Bangué</i>
Ilomba /Eteng	<i>Pycnanthus angolensis</i>	<i>Eteng</i>

Source : Enquête du CADE 2017

3.2.6 Faune

La faune domestique est composée des espèces porcines, caprines, ovines et des volailles. La faune ichtyologique est très diversifiée et composée des tilapias, des crevettes, des crabes, des silures, des poissons chats, des hétéroptères etc.

La faune sauvage quant à elle est tout aussi diversifiée. En raison du braconnage, de la déforestation agricole et celle liée aux activités d'exploitation forestière, elle se fait de plus en plus rare et pour observer des animaux il faut parcourir des distances de plus en plus longues.

Le tableau ci-dessous présente quelques espèces fauniques de la Commune de Gari Gombo

Tableau 3 : Espèce fauniques et leurs noms scientifiques

Espece fauniques	Nom scientifique	Nom vernaculaire	importance
Rats	<i>Rhynchocyon</i>	<i>Dimba</i>	+++
Pangolin	<i>Uromastix tetradactyla</i>	<i>Kalapio</i>	++
Singe	<i>Loxodonta africana cyclotis</i>	<i>Dawa</i>	++
Céphalophes	<i>Cephalophus spp</i>		+
Crocodile	<i>Osteolaemus tetraspis</i>		+
Perdrix	<i>Pedix pedix</i>	<i>Koari</i>	++
Perroquet	<i>Psittacus erithacus</i>	<i>Kosso</i>	+
Porc-épic	<i>Hystrix sp</i>	<i>Guédjé</i>	+++
Potamochères	<i>Potamochoerus sp</i>		++
Sita-tunga	<i>Tragelaphus spekei</i>	<i>Gourou</i>	+
Tortues	<i>Terrapene sp</i>	<i>Tawa</i>	++
Hérisson		<i>Mbia</i>	++
Biche		<i>Mbybé</i>	++
Toucan	<i>Ramphastos sp</i>	<i>Dania</i>	+++
Vipère	<i>Vipera aspis</i>	<i>Kolo</i>	++
Lièvres	<i>Lepus timidus</i>	<i>Dembe</i>	+++
Chats Tigre	<i>Leopardus tigrinus</i>	<i>Mbah</i>	+++

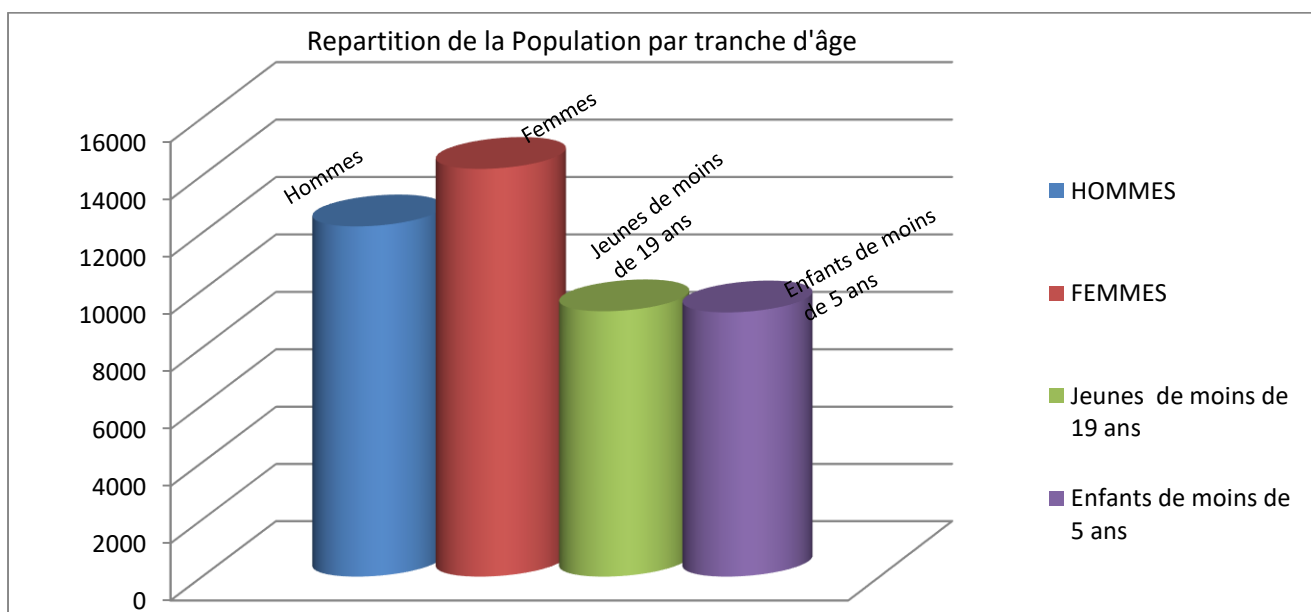
3.3 Milieu humain

3.3.1 Quelques repères historiques de la Commune

La ville de Gari Gombo a été créée vers les années 1925 par les Yanghérés en provenance de la République Centrafricaine. De par sa position stratégique notamment à la frontière des deux pays, Gari Gombo a été érigée en District en 1984 puis en Arrondissement en 1992. Dès lors Gari Gombo a connu plusieurs mutations socioprofessionnelles l'amenant progressivement vers la mise en place des infrastructures administratives modernes en adéquation avec ses nouvelles missions.

3.3.2 La population

La population de l'aire communale de Gari Gombo était de 15978 habitants (selon les résultats du 3^{ème} RGPH de 2005). Aujourd'hui, elle est estimée à environ 26527 habitants dont environ 12224 hommes et environ 14226 femmes réparties dans 39 villages et 3 grands hameaux pygmées. La densité de population est de environ 8 hbs/ Km².



Graphique 1 : Représentation de la population par sexe

3.3.3 Ethnies et relations inter ethnies

Les principales ethnies de la Commune de Gari Gombo sont : Yanghéré, Mbimo, Kako et Baka.

On note également une forte présence des réfugiés centrafricains dans la Commune de Gari Gombo. Les différents groupes qui composent la population de la Commune cohabitent de façon pacifique malgré les différences de langue et d'appartenance politique. Les mariages inter ethniques sont monnaie courante. Les différents groupes partagent les mêmes lieux publics tels que : les marchés, les administrations, et les lieux de cultes que sont les mosquées et les églises.

3.3.4 Organisation Sociale

La population de Gari Gombo est constituée des tribus Yanghéré, Mbimo, Kako, et Baka répartie dans 39 villages bantous et 03 grands campements pygmées Baka. Outre ces tribus originaires de Gari Gombo on n'y retrouve quelques groupes ethniques tels que les Haoussa, les Gbaya, les Bamilékés, les Bamouns, les foubés pour ne citer que ceux-là. Il faut dire que Gari Gombo est une ville ouverte, et même cosmopolite où toutes les tribus et peuples vivent en toute convivialité. Les chefferies quant à elles sont regroupées dans deux cantons (Yanghérés, Mbimo). A la tête de chaque village se trouve un chef de 3^e degré auxiliaire de l'administration, les chefs sont des démembrements de l'autorité administrative dont ils assurent le relais dans la gestion quotidienne des affaires administratives. Au niveau des communautés qu'ils représentent, ils assurent un rôle d'arbitre dans la gestion des litiges et d'apaisement des conflits.

3.3.5 Religion

Dans la Commune de Gari Gombo la liberté des cultes est effective on y rencontre diverses religions qui cohabitent en harmonies, ce sont notamment la religion chrétienne avec ces obédiences catholique, protestantes, adventistes et la religion musulmane. Dans le même chapitre, la liberté d'association et des parties politiques est visible. On rencontre des parties politiques et des associations qui exercent leurs activités en toute aisance.

3.3.6 Habitats

L'habitat est généralement groupé le long des rues suivant une distribution circulaire et/ ou linéaire. Les maisons sont presque toujours construites en terre ou en planche de forme carrée ou rectangulaire très basse, couvertes pour la plupart d'un toit de Raphia.

Les maisons construites en matériaux définitifs (sable, ciment, tôle ondulées en aluminium) sont rares dans les campagnes et sont majoritairement présentes dans l'espace urbain de Gari-Gombo. L'habitat est essentiellement précaire. Dans l'espace urbain, en l'absence d'un plan d'urbanisation, la précarité est visible. Très inégalement réparti dans l'espace, les habitats dispersés de façon anarchique, généralement sans servitude de passage.

3.4 Milieu Socio économiques

Les principales activités économiques menées dans la Commune sont : l'agriculture, l'élevage, le commerce, la chasse, l'exploitation minière et l'exploitation forestière.

3.4.1 Agriculture

C'est la principale activité économique de la population (environ 80% de la population active s'y consacre). On y pratique deux types de cultures : les cultures de rente notamment Café, cacao et les cultures vivrières (manioc, maïs, arachides, haricots, macabo, banane plantain, banane douce, patates etc). La culture vivrière est dominée par le manioc, le macabo et la banane plantain. Il faut noter que les hommes de la Commune (agriculteurs) cultivent pour la plupart des produits comme le cacao, café bananes plantains alors que les femmes cultivent le manioc, arachides, patate etc

Tableau 4 : Spéculation par superficie cultivée

Spéculations	Superficies (ha)	Rendements
Manioc	2	40 cuvettes
Macabo	3	40 sacs
Banane plantain	3	55 régimes
Café	3	5 sacs
Cacao	4	5 sacs

Source : enquête de terrain CADE 2017

Nous notons à travers ce tableau que le rendement est relativement faible ceci s'explique par les nombreux problèmes auxquels font face les agriculteurs notamment : l'accès difficile aux semences améliorées, l'accès difficile aux produits phytosanitaires, l'absence d'encadrement des agriculteurs par les services compétents, l'absence des ventes et achats groupés, l'éloignement des marchés et la surexploitation des sols. Les récoltes des cultures de rente sont destinées à la vente alors que les produits vivriers sont destinés à la consommation. Les produits comme le manioc, plantain, macabo, arachide et comcombre sont aussi vendus par les femmes ceci pour satisfaire au petit besoin de la famille.

3.4.2 Elevage

L'élevage est dominé par le petit bétail (caprins et ovins) les autres élevages sont marginaux. Les bovins qu'en à eux ne se retrouvent que sporadiquement dans l'espace urbain où l'on trouve une importante communauté musulmane.

La volaille est de type traditionnelle et ne se limite qu'à quelques poules et canards. Il faut noter que les conflits agro-pastoraux sont courants entre les éleveurs et les agriculteurs du fait de l'élevage en divagation.

Cette activité est partagée par toutes les groupes socioprofessionnels les hommes généralement font dans l'élevage des porcins, caprins et bovins ; les femmes font l'élevage de la petite volaille alors que les jeunes font dans la pisciculture.

Tableau 5 : Spéculation par taille du cheptel

Cheptel	Effectif	Atouts/potentialités	Problèmes/observations
Bovin	10	<ul style="list-style-type: none"> - Présence d'un abattoir - Espace disponible pour la création des pâturages 	<ul style="list-style-type: none"> - Elevage extensif et limité pour la consommation de viande locale - Rareté des pâturages
Ovins Et	Non déterminé	<ul style="list-style-type: none"> - Espace disponible pour la création des pâturages - Présence des ovins dans la 	<ul style="list-style-type: none"> - Rareté des pâturages - Elevage extensif

caprins		Commune	- Elevage en divagation
Porcins	Non déterminé	- Présence de nombreuse race de porcs dans la localité	- Elevage extensif - Elevage en divagation
volaille	Non déterminé	- Présence de la volaille dans la localité	- Elevage extensif en divagation
Poissons	Non déterminé	- Environnement favorable à la création des étangs piscicoles	- Elevage extensif - Epizootie animale - Technique de pisciculture rudimentaire

Source : enquête de terrain CADE 2017

Le tableau ci-dessus montre que l'élevage dans la Commune est très faiblement pratiqué ceci s'explique par non seulement l'absence des pâturages, absence d'encadrement des éleveurs par les services compétents, le vol, absence des espèces ou les races améliorées, les épizooties etc. les rendements au niveau de l'élevage des caprin, ovins et porcins sont destinés à la ventes ceci dans le but de ressoudre les problèmes de la famille, la volaille est destinée à la consommation. Les produits de la pisciculture sont aussi destinés à la vente.

3.4.3 Pêches

Les activités de pêche sont périodiques (en saison sèche) et sont pratiquées dans les fleuves Ngoko, Mbangué ainsi que dans les autres cours d'eau et rivières de la Commune. Les espèces trouvées sont : le poisson vipère (*Parachara obscura*), les silures (*Clarias sp*), le tilapia (*Oreochromis niloticus*), la carpe (*Lutianus sp*). Les techniques de pêche utilisées sont : le filet, l'hameçon, la nasse et les barrages dans les rivières et les marigots. Les pêcheurs sont les natifs des villages riverains. Depuis quelques années, les pêcheurs ont observé un appauvrissement des eaux en poissons et autres espèces aquatiques. Cet appauvrissement est causé par les mauvaises pratiques de la pêche (utilisation des produits toxiques déconseillés, le barrage, les filets non conformes...). nous remarquons également la pratique de la pisciculture par les habitants de la Commune de Gari Gombo. Les produits de la pêche sont utilisés pour l'autoconsommation et la commercialisation.

3.4.4 Commerce

Cette activité est très peu diversifiée. Le commerce concerne généralement le petit bétail et les produits issus de l'agriculture vivrière et maraichère. Le petit commerce des denrées de première nécessité occupent également une place non négligeable. Les différents lieux d'approvisionnement des populations sont: le marché permanent de Gari Gombo et les marchés périodiques de Gribi, celui de Ndeng SFIL, de Kelemba, Momzopia, Mbiali et les marchés des Communes voisines tels que celui de Kentzou, Yola et Yokadouma.

Il faut aussi noter que les échanges commerciaux entre la Centrafrique voisine et la Commune jouent un rôle capital dans l'économie de la localité de Gari Gombo. Ce secteur souffre d'un manque criard d'infrastructures marchandes. Les commerçants étalent leurs marchandises en même le sol.

3.4.5 Transport

Le transport est émergent et de plus en plus dominé par les motos taxis qui circulent dans les villages. Les petites voitures qu'en à elles transportent les marchandises et des vivres des villages vers la RCA et les marchés périodiques.

3.4.6 Exploitation Minière

L'activité minière est dominée par l'orpaillage traditionnel pénible et peu rentable à cause de l'insuffisance caractérisée du matériel de travail, la non maîtrise des technique d'exploitation minière. De même cette activité occupe la plupart des jeunes et procure néanmoins des revenus non négligeables.

3.4.7 Chasse

La chasse est pratiquée par quelques personnes dans tous les villages. Les espèces les plus chassées sont les petits gibiers. Ces espèces sont destinées à l'autoconsommation et la vente à l'état frais ou fumé sur le marché de Gari Gombo. Il s'agit des lièvres (*Lepus timidus*), des antilopes (*Pantholops hodgsonii*), des pangolins (*Manis témminki*), des chats tigre (*Leopardus tigrinus*), des vipères (*Bitis arietans*), des porcs-épics (*Atherurus africanus*), des céphalophes bleus (*Cephalophus monticola*) et des rats palmistes (*Xerus erythropus*). Les techniques utilisées sont le piège au câble, la lance, la chasse avec des chiens et l'arme à feu.

3.4.8 Exploitation forestières

La Commune dispose d'une forêt communale et bénéficie d'énormes retombés issus de l'exploitation du bois. C'est une activité réglementé malgré la persistance des poches de sciage sauvage qui alimentent les chantiers de construction au niveau local.

L'activité forestière est dominée par l'exploitation des unités forestières d'aménagement par la société forestière SFIL à Ndeng.

3.4.9 Autres activités économiques

Les autres activités économiques de la Commune de Gari Gombo sont du tertiaire et pour la plupart du secteur informel. On peut citer entre autre :

- Les calls box
- Les boulangeries
- Les salons de coiffures
- Les chantiers de construction
- La vente de l'essence

- Le transport public (motos taximan)
- Le commerce de détail.

Ces autres activités contribuent de façon significative au développement économique de la Commune avec notamment la création d'emplois et le paiement d'impôts et taxes qui sont utilisés pour la réalisation des projets de développement de la Commune.

IV. SYNTHESE DES RÉSULTATS DES DIAGNOSTICS PARTICIPATIFS

4.1 Synthèse du DIC

4.1.1 Forces et faiblesses de l'Institution Communale

La Commune présente un certain nombre de forces et de faiblesses, en rapport avec les divers axes sur lesquels le diagnostic s'est appuyé.

Tableau 6 : Ressources Humaines

Sous domaine	Forces	Faiblesses	Atouts/potentialités
Conseil municipal	<ul style="list-style-type: none"> ✓ Effectivité des sessions du conseil municipal (02 fois par an), ✓ Existence de quatre commissions techniques avec des personnes nommées et ayant des cahiers de charges bien définis ✓ Implication du conseil dans la prise de décision sur les actions à mener. 	<ul style="list-style-type: none"> ✓ Absence de formation des conseillers municipaux, ✓ Faible niveau d'instruction des conseillers ✓ Faible représentativité des femmes au conseil municipal ✓ Faible fonctionnalité des commissions techniques ✓ Faible maîtrise du rôle d'un conseiller 	<ul style="list-style-type: none"> ✓ Représentativité de toutes les composantes ethniques et religieuses de la localité ;
Exécutif communal	<ul style="list-style-type: none"> ✓ Existence d'un organigramme, ✓ Répartition officielle des tâches entre le maire et ses adjoints 	<ul style="list-style-type: none"> ✓ Indisponibilité de certains responsables de l'exécutif communal ✓ Faible délégation des pouvoirs ✓ Irrégularité des réunions de coordination entre l'exécutif et le personnel communal 	<ul style="list-style-type: none"> ✓ Partenariat avec d'autres communes, ✓ Partenariat avec le FEICOM, le PNDP et d'autres organisations
Personnel communal	<ul style="list-style-type: none"> ✓ Présence d'un Secrétaire Général qualifié et deux cadres de développement, ✓ Présence d'un Cadre Communal de Développement(CCD) et d'un cadre Communal Financier(CCF), un Cadre Communal Communautaire (CCC) 	<ul style="list-style-type: none"> ✓ Insuffisance du personnel ✓ Faible compétence du personnel existant ✓ Absence d'un chargé des ressources humaines, ✓ Attentisme du personnel, ✓ Absentéisme du personnel ✓ Absence d'un règlement intérieur ✓ Irrégularité des réunions de service ✓ Faible cohésion sociale au sein du personnel communal 	<ul style="list-style-type: none"> ✓ Renforcement des capacités du CCD, du CCF et du CCC par le PNDP

Tableau 7 : Ressources financières

Forces	Faiblesses	Atouts/potentialités
<ul style="list-style-type: none"> ✓ Présence d'un CCF ✓ Existence d'un système de recouvrement des taxes et impôts locaux 	<ul style="list-style-type: none"> ✓ la dépendance aux fonds extérieurs (ressources transférées par l'Etat, ressources d'autres partenaires,...). ✓ Faible dynamique dans la mobilisation des ressources propres de la Commune ✓ Le non respect des périodes de tenue des sessions pour l'élaboration/l'adoption du budget. ✓ La non participation de tous les membres du comité d'élaboration du budget; ✓ Le non respect des délais requis pour la transmission au préfet du budget pour approbation ; ✓ Faible valorisation du potentiel fiscal ; ✓ Faible implication de la population dans le processus d'élaboration et de suivi du budget ; ✓ Faible implication du Conseil dans le suivi du budget. 	<ul style="list-style-type: none"> ✓ Existence d'un logiciel de gestion budgétaire ✓ Existence des activités d'exploitation de l'or, du diamant, et du sable ; ✓ Présence des commerçants centrafricains

Tableau 8 : Patrimoine communal

Forces	Faiblesses	Atouts/potentialités
<ul style="list-style-type: none"> ✓ Existence d'un service de comptabilité matière ✓ Existence d'un sommier des biens meubles et immeuble de la commune ✓ Existence d'une forêt communale ✓ Existence de trois plantations d'hévéa 	<ul style="list-style-type: none"> ✓ Inventaire du patrimoine incomplet ✓ Faible qualification du comptable matière ✓ Absence d'un système d'inventaire automatique des biens meubles et immeubles de la commune ✓ Faible entretien des infrastructures communales ✓ Faible mise en valeur du patrimoine communal ✓ Inexistence des actes de cession du patrimoine ; ✓ Insuffisance de matériel roulant dans le patrimoine 	<ul style="list-style-type: none"> ✓ Partenariat avec le FEICOM, le PNDP et d'autres organisations ✓ Existence d'un potentiel touristique ✓ Disponibilité des ressources minières (or, sable, moellons) ✓ Acquisition facile des espaces fonciers

Tableau 9 : Relations et communication

Forces	Faiblesses	Atouts/potentialités
<ul style="list-style-type: none"> ✓ Bonne relation entre la commune et la tutelle ; ✓ Bonne relation entre la commune et les CVUC, ✓ Les congrégations religieuses sont utilisées comme des canaux de transmission de l'information ; ✓ Bonne relation entre la commune et les chefferies, ✓ Existences de partenariats avec le PNDP et le FEICOM et les humanitaires comme ACF, HCR, CRS, STBK, GIZ, GWP, AFCAM, CTFC 	<ul style="list-style-type: none"> ✓ Faible collaboration de la commune et les services techniques déconcentrés (sectoriels) ; ✓ Inexistence des services communication, et de coopération dans la commune ✓ Faible communication communale ✓ Inexistence de réunion entre la commune et les présidents de CC et CCQ 	<ul style="list-style-type: none"> ✓ Partenariat entre le PNDP, le FEICOM et la Commune ; ✓ partenariat entre la commune de Gari Gombo et d'autres communes

Source : enquête de terrain CADE 2017

4.1.2 Axes de renforcement

Sur la base des forces et faiblesses identifiées, les actions de renforcement ont été élaborées et sont présentées dans le tableau ci-dessous.

Tableau 10 : Axes de renforcement

Domaines	Axes de renforcement	Actions prioritaires (micro projets)
Gestion des ressources humaines	Gestion des ressources humaines	<ul style="list-style-type: none">- Institutionnalisation des réunions hebdomadaire- Régularisation des arriérés de salaire du personnel- Affiliation du personnel sous contrat à la CNPS- Elaboration d'un état du personnel provisoire et validé par la tutelle- Mise en place d'un système de prime et de gratification des employés méritants- Partage des responsabilités entre le maire et ses adjoints- Mise sur pied d'un système d'évaluation du personnel- Opérationnalisation des avancements du personnel suivant les prescriptions du code de travail- Mise sur pied d'une politique de recrutement basée sur la compétence et les besoins réel- Organisation des états généraux du personnel

	Leadership participatif et communication	<ul style="list-style-type: none"> - Organisation d'une réunion de coordination des activités de la commune par mois - Organisation d'une réunion mensuelle du personnel
	Fonctionnement des services	<ul style="list-style-type: none"> - Elaboration d'un manuel de procédures au sein de la Commune - Vulgarisation des procédures administratives au sein de la Commune
	Planification communale	<ul style="list-style-type: none"> - Organisation d'un atelier de renforcement des capacités du personnel communal en planification - Planification des activités de la Commune
	Conseil municipal	<ul style="list-style-type: none"> - Organisation d'un atelier des conseillers sur leur rôle et prérogative
	Archivage et classement des documents	<ul style="list-style-type: none"> - Organisation d'un atelier de renforcement des capacités du personnel communal en archivage et classement des documents
Gestion des ressources financières	Suivi des documents financiers	<ul style="list-style-type: none"> - Organisation d'une séance d'information sur le budget communal et compte administratif
	Mobilisation des ressources propres	<ul style="list-style-type: none"> - Actualisation du fichier du contribuable de la commune - Elaboration d'un plan de recouvrement des recettes propres - Planification des activités de recouvrement des fonds propres - Viabilisation du stationnement à gros porteur de Gari Gombo - Elaboration d'un cahier de charge fixant les objectifs de chaque agent de recouvrement des fonds
Gestion du patrimoine communal	Gestion du patrimoine communal	<ul style="list-style-type: none"> - Actualisation de l'inventaire du patrimoine de la Commune de Gari Gombo - Identification des besoins en maintenance du patrimoine communal

		<ul style="list-style-type: none"> - Mise sur pied d'un système des gestions et de maintenance du patrimoine communal - Insertion d'une ligne budgétaire pour l'entretien et la gestion du patrimoine communal
Gestion des relations	Gestion des relations publiques	<ul style="list-style-type: none"> - Institutionnalisation des réunions mensuelles ou trimestrielles de suivi des CC et CCQ - Diffusion et vulgarisation du budget du compte administratif, du Plan d'Investissement Annuel(PIA) et du Cadre de Dépense à Moyen Termes(CDMT) auprès des populations - Mise en place des tableaux d'affichage dans les villages - Réunion trimestrielle avec les présidents de CC et CCQ

Source : Enquête de terrain CADE 2017

4.1.3 Principaux services de l'espace communal

La Commune dispose de plusieurs infrastructures socioéconomiques notamment dans le secteur de la santé et de l'éducation. Le tableau ci-dessous fait une synthèse des infrastructures de la Commune par secteur.

Tableau 11 : Situation de référence par secteur

Type d'ouvrages	Urbain	Rural	Total
Ecoles maternelles	04	05	09
Ecole primaire	7	18	25
Lycées et collèges	03	00	03
Formations sanitaires	02	01	03
Forages	09	15	24
Puits	03	12	15
Sources	03	27	30
Hangar marché	01	00	01
Abattoir	01	00	01
Case de Santé communautaire	00	05	05
Marchés	04	03	07
Aire de séchage	01	00	01
Infrastructure sportive	01	00	01

Source : Enquête de terrain CADE 2017

Il ressort de ce tableau que la plupart des infrastructures de la Commune sont situées dans les zones rurales.

4.1.3.1 Secteur de l'éducation

La Commune de Gari Gombo compte 25 écoles primaires publiques, 09 écoles maternelles et 03 écoles secondaires. Le tableau ci-dessous illustre la situation au niveau de l'éducation.

Tableau 12 : Situation au niveau de l'éducation

Types d'écoles	Urbain	Rural	Total	Observations
Ecoles maternelles	04	05	09	04 écoles maternelles publiques et 05 écoles maternelles privées
Ecoles primaires	7	18	25	25 écoles primaires publiques
Lycées et collèges	03	00	03	03 lycées publics
TOTAL	14	23	37	

Source : Enquête de terrain CADE 2017

Ce tableau nous montre qu'on ne retrouve pas d'établissement secondaire dans la zone rurale et que nous remarquons qu'il y'a plus d'écoles primaires dans les zones rurales par rapport aux zones urbaines ceci s'explique par le nombre de village et surtout d'enfant en âge scolaire dans les villages par rapport aux espaces urbains.

Le tableau ci-dessous montre les effectifs des écoles de la Commune

Tableau 13 : Effectif des élèves dans les établissements de la Communes

Types d'écoles	Filles	Garçons	Total élèves
Ecole maternelle	280	202	482
Ecole primaire	2757	3146	5903
Lycées et collèges	268	401	669
TOTAL	3305	3749	7054

Source : Enquête de terrain CADE 2017

Il ressort de ce tableau que l'effectif total d'élèves dans la Commune est de 7054 élèves, avec une légère domination des élèves garçons dont l'effectif est de 3749 soit un pourcentage de 53.15% alors que les élèves filles sont à 3305 pour un pourcentage de 46.85%.

Ce taux faibles de scolarisation chez les filles s'explique par le taux de déperdition très élevé chez les filles. Les différentes causes expliquant ce taux élevé de déperdition sont les grossesses et mariages précoces, les mariages forcés, la pauvreté.

Tableau encadrement et équipement des écoles de la Commune de Gari Gombo

Tableau 14 : Effectif des enseignant et nombre de tables bancs dans les écoles de la Commune

Types d'écoles	Effectif élèves	Nombre d'enseignants	Nombre de salle de classe	Nombre de tables bancs	Ratio élèves /enseignants	Ratio / élèves salle de classe	Ratio élèves/pla ce assise
Ecoles maternelles	482	13	06	458	37	78	1
Ecoles primaires	5903	67	107	1774	88	55	3
Lycées et collèges	669	51	19	564	13	35	1
TOTAL	7054	131	132	2806	54	53	3

Source : Enquête de terrain CADE 2017/IAEB de Gari Gombo

Nous remarquons suite à ce tableau que dans les écoles maternelles et primaires que les effectifs sont pléthoriques car on note une insuffisance d'enseignant qualifié et une insuffisance d'infrastructure car nous notons beaucoup de salles de classes construites en matériaux provisoires et la présence des maitres de parent d'élèves dans presque toutes les écoles de la Commune.

Au niveau de l'enseignement secondaire nous notons une suffisance d'enseignant mais le problème le plus pertinent est que au niveau du CETIC de Gari Gombo plusieurs enseignants non pas leur spécialité.

Tableau 15 : Etat des infrastructures dans les établissements de la Commune

Types	Banco/Séko	Planche	Sémi	dur	Bon	Passable	Mauvais	Total
-------	------------	---------	------	-----	-----	----------	---------	-------

d'écoles			dur					
Ecole maternelle	00	04	01	05	05	1	04	20
Ecole primaire	00	24	12	95	37	34	60	262
Lycées et collèges	00	2	00	19	12	05	02	40
TOTAL	00	30	13	119	53	40	66	322

Source : Enquête de terrain CADE 2017/IAEB
Gari Gombo

Il ressort de ce tableau que 22.72% des salles de classes dans les établissements scolaires sont construites en matériaux provisoires, 9.82% des salles de classes sont en semi dur et 90.15 % en matériaux définitifs.

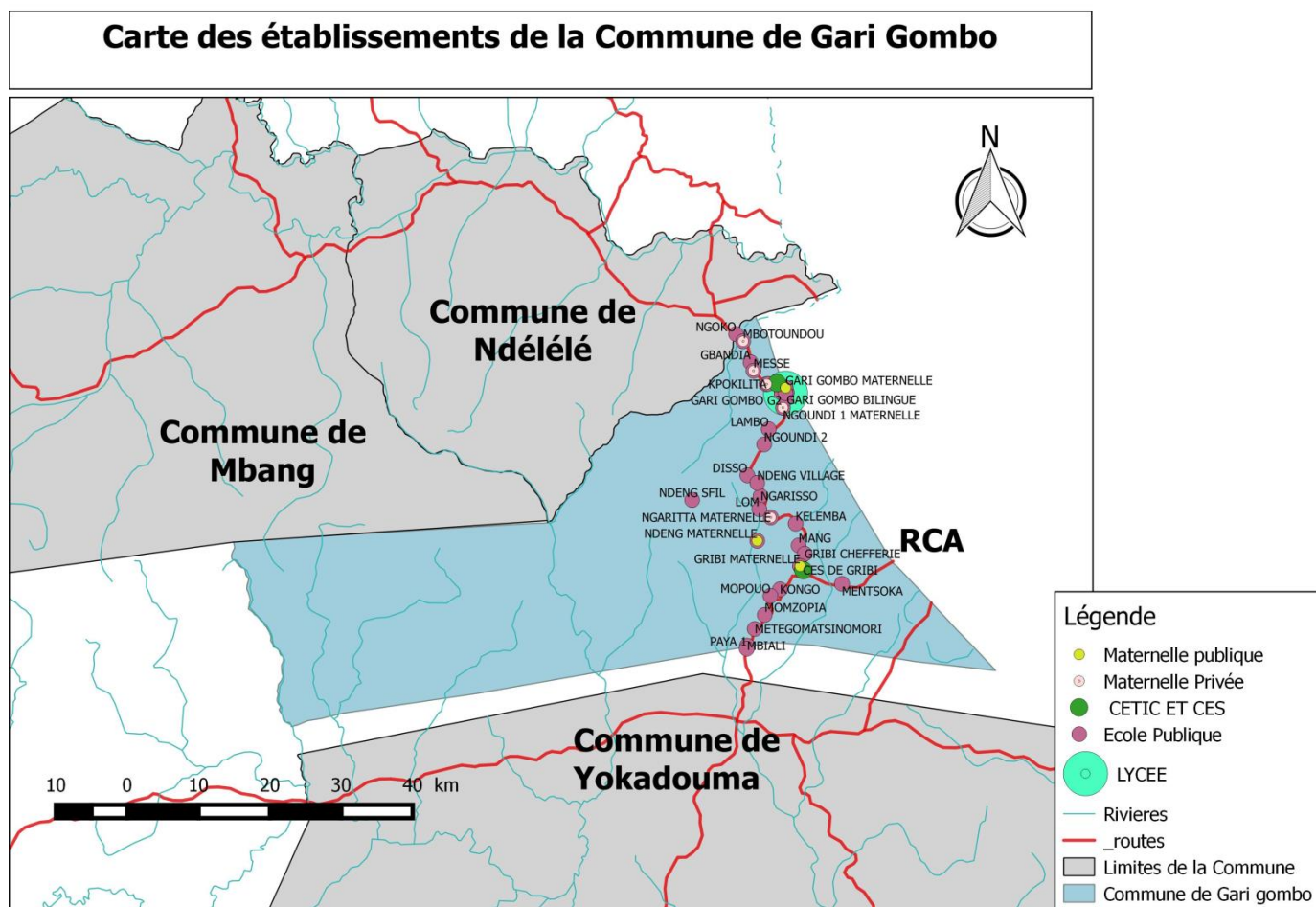
33.33% des infrastructures scolaires sont en bon état, 25.15% sont passables et 41.50% des infrastructures sont en très mauvais état d'où l'urgence d'intervenir dans le secteur de l'éducation en terme de construction et de réhabilitation des infrastructures scolaires dans la Commune. La photo ci-dessous montre l'état d'une salle de classe dans une école de la Commune de Gari Gombo.



Photo 11 : Salle de classe de l'EPP de Lambo



Photo 12 : salle de classe en matériaux provisoire à l'EPP de Mopouo



Carte 3 : Infrastructures scolaires de la Commune de Gari Gombo

4.1.3.2 Secteur de la Santé

La Commune de Gari Gombo compte 03 formations sanitaires et 05 cases de santé Communautaires.

Tableau 16 : Situation de référence dans le secteur de la Santé

Type de formations sanitaires	Urbain	Rural	Total
Hôpital de district	00	00	00
CMA	01	00	01
CSI	01	00	01
Centre de santé privé	00	01	01
Cases de santé Communautaires	00	05	05
TOTAL	02	06	08

Source : Enquête de terrain CADE 2017

Il ressort de ce tableau la Commune de Gari Gombo compte très peu de formations sanitaires et toutes sont dans les espaces Urbains de Gari Gombo et Gribi, on ne retrouve qu'une seule en milieu rural. Néanmoins dans la zone rurale on remarque la présence des cases de santé Communautaires (05). Parmi c'est 05 cases de santé juste 02 sont fonctionnelles.

Le tableau ci-dessous montre la répartition du personnel sanitaire dans la Commune de Gari Gombo.

Tableau 17 : Effectif du personnel soignant dans les centres de santé de la Commune

Aire de santé	Effectif de la population	Formation sanitaire de référence	Médecin	IDE	IB	AS	Matrone	Commis	Autres
Gari Gombo	8214	CMA	01	01	00	01	00	02	02 sages femmes
Gari Gombo	4725	CSI Gribi	00	01	00	01	00	01	00
Ngoundi 1	6753	Centre de santé catholique	00	01	00	01	00	01	01 laborantin
Gari Gombo	500	Case de santé Monzopia	00	00	00	01	01	00	00
Gari Gombo	200	Case de santé Mampele	00	00	00	01	00	01	00
TOTAL	20392	04	01	04	00	05	01	05	03

Source : Enquête de terrain CADE 2017/ District de santé de Yokadouma

Nous constatons que pour une population d'environ 20392 âmes qui fréquentent les formations sanitaires de la Commune de Gari Gombo, elles ne disposent que de 23 personnels sanitaires dans les formations pour s'occuper d'elles ce qui traduit le besoin urgent en personnel soignant dans la Commune.

Tableau 18 : Situation de l'aménagement des formations sanitaire dans la Commune

Formation sanitaires	Existence de point d'eau	Existence de latrines	Existence d'une clôture	Existence d'un dispositif de traitement de déchets	Existence d'un logement d'astreinte	Reboisement effectué dans le site
CMA Gari Gombo	00	Oui	Non	Fosse	Oui	Non
CSI Gribi	01	Oui	Non	Non	Non	Non
Centre de santé catholique	01	Oui	Oui	Fosse	Non	Oui
Case de santé Monzopia	00	Non	Non	Bac	Non	Non
Case de	00	NON	NON	Fosse	Non	Nom

santé Mampele						
Total	02					

Source : Enquête de terrain CADE 2017

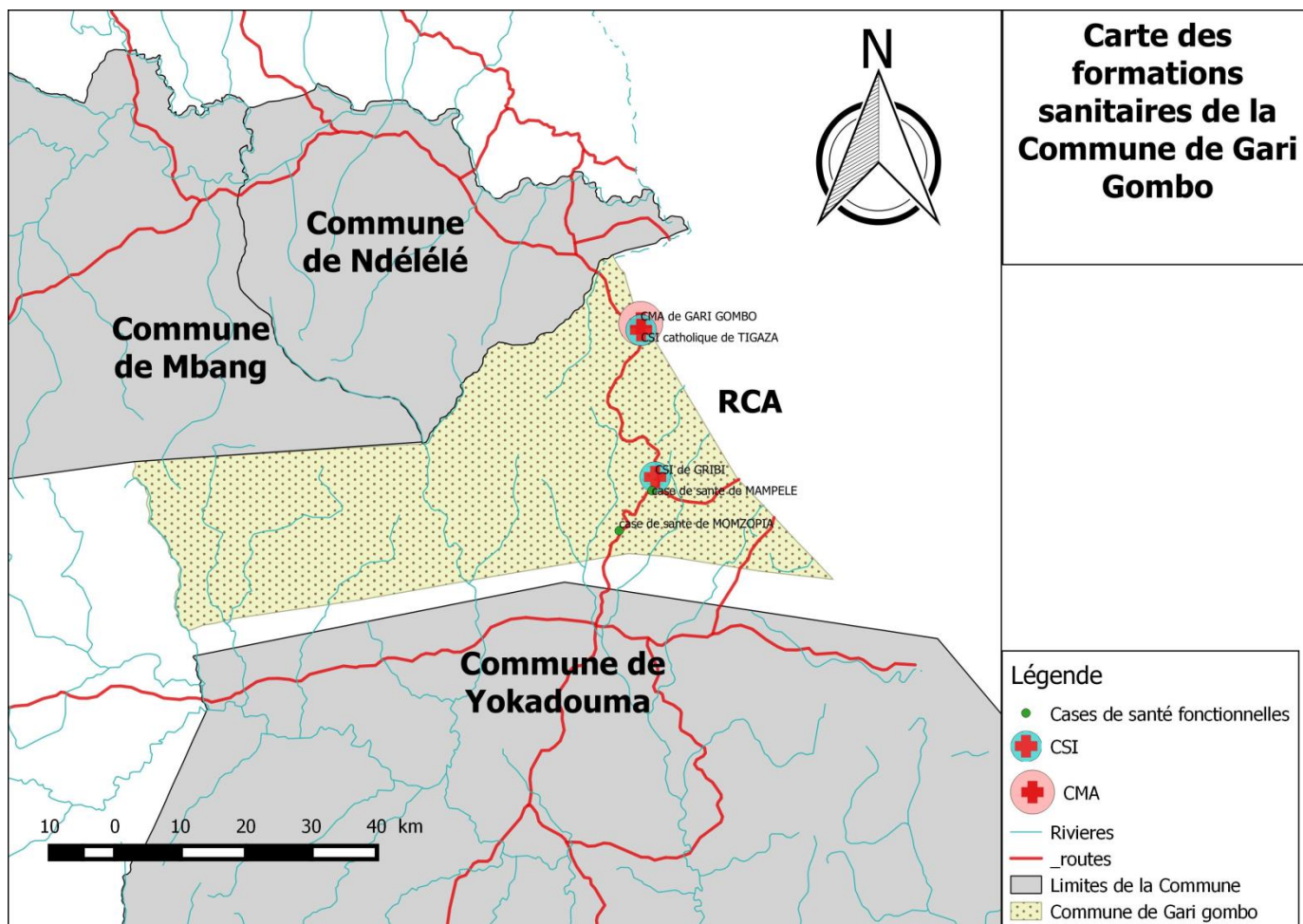
Sur le plan de l'aménagement extérieur des formations sanitaires, deux (02) centres de santé sur sept sont dotés de points d'eau. Trois formations sanitaires disposent de latrines, un seul centre de santé possède une clôture. Les dispositifs de traitement des déchets utilisés dans la Commune sont les fosses et bacs à ordures. Seul un centre de santé possède des logements d'astreinte pour le personnel. Le tableau 14 ci-dessus présente la situation de l'aménagement des formations sanitaires dans la Commune de Gari Gombo.

Tableau 19 : Etat des bâtiments dans les formations sanitaires de la Commune

Formation sanitaire	Nombre total de bâtiments	Nombre de bâtiments		
		Bon	Passable	Mauvais
CMA	02	01	00	01
Centre santé catholique	03	03	00	00
CSI de Gribi	02	00	00	02
Case de santé de Monzopia	01	01	00	00
Case de santé Lambo	01	01	00	00
Case de santé de Ndeng village	01	00	01	00
Case de santé Mampele	01	00	01	00
Case de santé Mbotoundou	01	00	01	00
Total	12	06	03	03

Source : Enquête de terrain CADE 2017

L'état général des bâtiments des formations sanitaires de la Commune présenté dans le tableau 15 ci-dessus est acceptable. En effet six bâtiments sur douze (12) sont en bon état, trois (03) en très mauvais état et deux (03) dans un état passable. Cependant ces infrastructures semblent insuffisantes au regard de la taille de la population de la Commune et de l'afflux des malades vers les formations sanitaires.



Carte 4 : Infrastructures saniataires de la Commune de Gari Gombo

4.1.3.3 Secteur de l'eau

La Commune de Gari Gombo ne dispose que de 25 forages dont 16 en bon état et 09 en panne ; 14 puits aménagés dont 10 en bon état et 04 en mauvais état et 29 sources dont 06 aménagées avec 04 en bon état et 02 aménagées en mauvais état et 29 sources non aménagées. La commune compte aussi une adduction d'eau non fonctionnelle dans l'espace urbain.

Le tableau ci-dessous représente la répartition des points d'eau et leur fonctionnalité.

Ce tableau des infrastructures hydrauliques par village et espace urbain donne la situation des infrastructures d'hydrauliques rurales.

Tableau 20 : Les infrastructures hydrauliques de la Commune

VILLAGES	FORAGE	PUITS	Sources aménagées	Sources non aménagées
Ngoko	0	1	0	0
Kpokolita	0	1	0	2

Gari gombo	7	3	1	0
Ngoundi 1	2	0	1	4
Lambo	1	0	0	2
Ngoundi 2	0	2	0	2
Disso	0	1	0	0
Patere	0	0	02	
Ndeng village	0	1	01	
Ngarisso	1 (en mauvais état)	0	0	1
Lom	1 (en mauvais état)	1(en mauvais état	0	0
Ngaritta	0	0	1	1
Difolo	0	1	0	1
Kelemba	1 (en panne)	0	1	0
Mang	1 (en panne)	1(en panne)	1 (en mauvais état)	0
Gribi , Tombi	3 donc 01 en panne	0	1	0
Manpele	0	1 en panne	0	2
Messadisso	0	0	1 (en mauvais état)	0
Kongo	1	1(en panne)	0	0
Mopouo	0	0	0	1
Noumbakoe	0	0	0	1
Monzopia	1 en panne	0	0	1
Sangha	0	0	2	1
Mbiali	1	0	0	0
Paya 1	1(en panne)	0	0	0
Paya 2	1 (en mauvais état) 1 en bon état	0	1	4
Ngarissingo	4	0	0	0
Campement Mentsoka	0	1 (en mauvais état)	1	0
Ndeng SFIL	0	0	0	0
Campement Kpokilita	0	0	0	1
Campement Ndeng	0	0	0	1
Messe	0	0	0	2
Gbandia	0	0	0	1
Mboutoudou	1 en panne	0	0	1
Belekoubou	0	0	1	0
Ngambele	0	0	0	0
Ngopia	0	0	0	1
Ouessou	0	0	0	1
Sembe	0	0	0	0
Metogo				

Ndjoukoudoumo	0	0	0	1
---------------	---	---	---	---

Source : Enquête de terrain CADE 2017

Tableau 21 : Etat de fonctionnement des points d'eau de la Commune

Type d'ouvrage	Nombres	Etat de fonctionnement			Total
		Bon	Endommagé	A réhabiliter	
Forages	25	14	7	4	50
Puits	15	9	6	2	32
Sources aménagées	6	3	1	2	12
Sources non aménagées	29	0	29	0	58
Total	76	27	41	08	152

Source : Enquête de terrain CADE 2017



Photo 13 : Source aménagée de la mission catholique

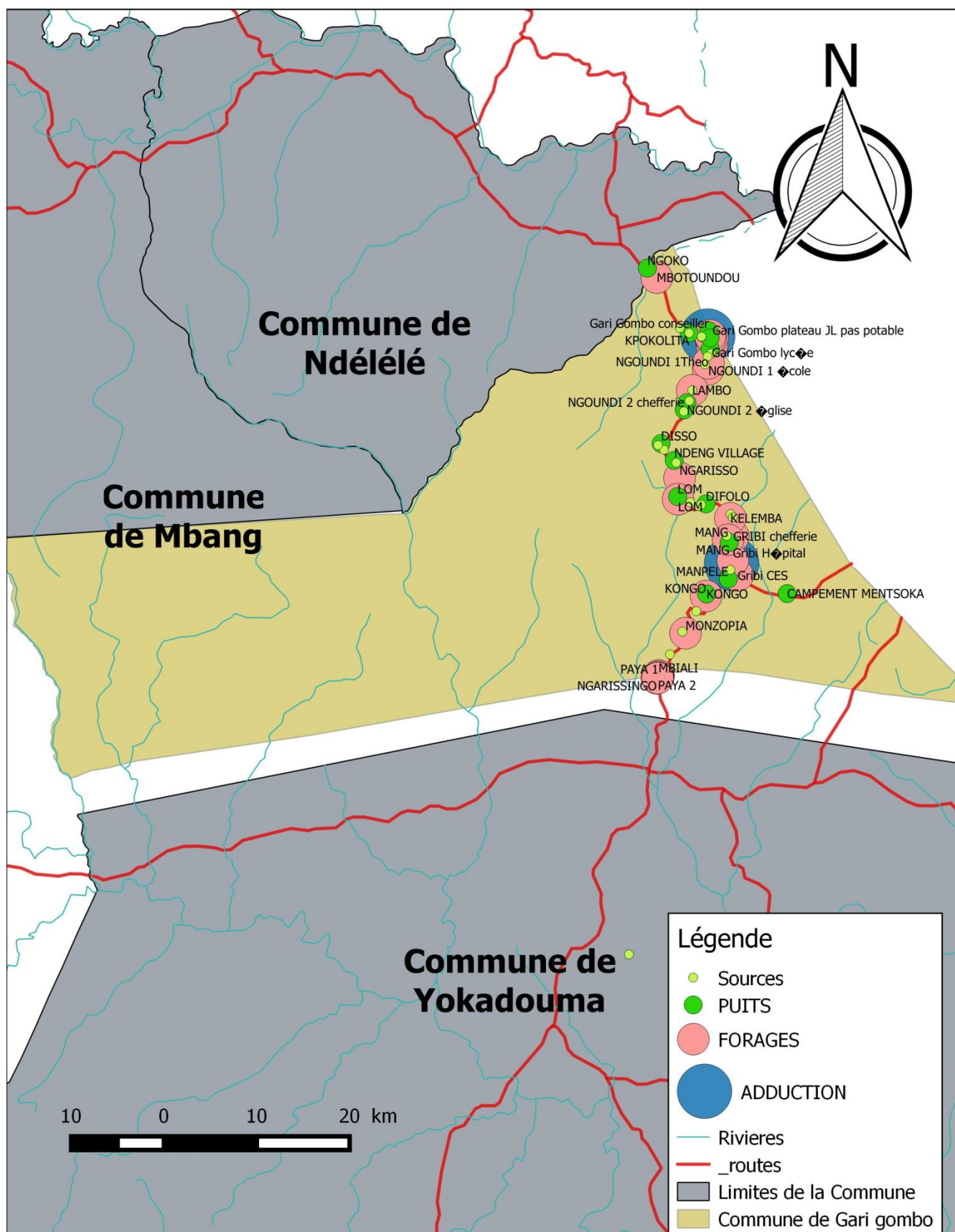


Photo 14 : Forage du quartier Plateau Gari Gombo



Photo 15 : Château d'eau abandonné de Gari Gombo

Carte des infrastructures hydrauliques de Gari Gombo



Carte 5 : Infrastructures hydrauliques de la Commune de Gari Gombo

4.1.3.4 Secteur de l'électricité

La Commune de Gari Gombo dispose de 02 grands groupes électrogènes Dont l'un de marque Perskin d'une puissance de 15 KVA et l'autre de marque Caterpillar d'une puissance de 150 KVA en bon état de marche qui ne sont pas exploités. La commune a installé quatorze plaques solaires pour assurer l'éclairage public, seul l'une d'elle est non fonctionnelle. Il faut reconnaître que ces plaques apportent beaucoup de visibilité et du bien aux petits commerçants de nuit, malgré leur nombre insuffisant. Le reste de la population de Gari Gombo s'alimente en énergie par l'énergie fossile des générateurs ou par des lampes à pétrole et par énergie solaires.

La Société Nationale d'électricité ENEO, ne dispose pas de réseau de distribution électrique à Gari Gombo. Ici trois opérateurs économiques ont mis en place des petits réseaux de distribution d'énergie à partir de leurs générateurs. L'énergie est fournie entre 9 heures et 14heures puis de 16 heures à 22 heures. La facturation est de 1000 francs CFA/jour pour chaque bénéficiaire.

Contrairement à Gari Gombo, l'agglomération urbaine de Ndeng SFIL dispose de l'énergie électrique en permanence offerte par la scierie SFIL (Société Forestière de la Lékoundje).



Photo 16 : lampadaire solaire dans le centre ville de Gari Gombo

4.1.3.5 Secteur du Commerce

Trois marchés sont fonctionnels à savoir celui de Gari Gombo ouvert chaque jour alors que celui de Gribi se tient le mercredi et celui de Ndeng SFIL se déroule chaque quinzaine du mois.

Ces marchés constituent les principaux centres d'approvisionnement des autres villages de la Commune. Les produits vendus sont issus essentiellement de l'agriculture (légumes, vivres frais, viandes, bétail etc) et certains produits de première nécessité (savon, vêtements etc).

Tableau 22 : Infrastructures marchandes de la Commune

Type d'infrastructures	Milieu de résidence		Total
	Urbain	Rural	
Marché	04	03	07
Gare routière	00	00	00
Abattoir	01	00	01
Magasin de stockage	01	00	01

Total	06	03	09
--------------	-----------	-----------	-----------

Source : enquête de terrain CADE 2017

Nous retrouvons dans la Commune de Gari Gombo 04 marchés : 01 au centre ville avec un hangar fonctionnel, 01 marché frontalier donc la construction n'est pas achevée, 01 à Gribi et 01 à Ndeng Sfil tous deux ne disposant pas de hangar mais fonctionnel. Toutefois il existe trois marchés périodiques dans le village Kelemba, Mbiali et Momzopia.

La ville de Gari Gombo compte aussi un magasin de stockage et un abattoir.

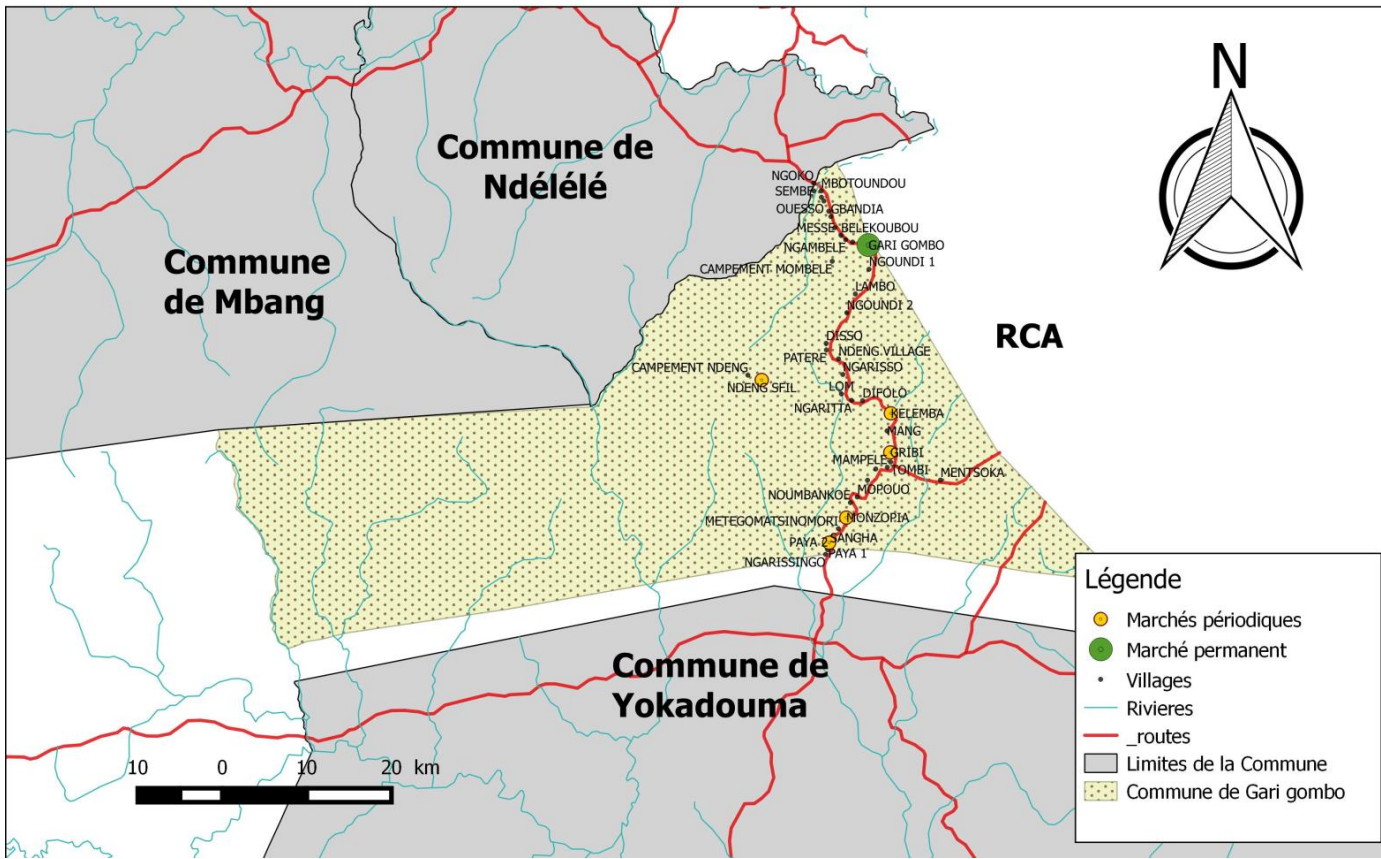


Photo 17 : Magasin de stockage dans le marché de Gari Gombo



Photo 18 : Hangar de marché dans le marché de Gari Gombo

carte des infrastructures marchandes de la Commune de Gari Gombo



Carte 6 : Infrastructures marchandes de la Commune de Gari Gombo

4.3 Principaux potentialités (ressources) de la Commune

Le tableau ci-dessous présente les potentialités (ressources) de la Commune sont résumées dans le tableau ci-dessous

Tableau 23 : Principales potentialités de la Commune

Ressources naturelles	Localisation	Potentiel	Utilisateurs/Utilisations	Contrôleurs	Mode de gestion (Accès)	Tendances	Problèmes /Contraintes	Action à entreprendre
Produits miniers (or)	koundeng , Mbotoundou, Sembé Ngoundi 2	Or	Artisans miniers Populations locales, Etat	Processus de Kimberly	Accès non contrôlé,	Exploitation abusive, Présence des trous miniers	Eloignement des sites, Mauvais état des voies d'accès Faible organisation Faible maîtrise des techniques d'exploitation Matériels de travail insuffisants et rudimentaires	Créer une antenne locale du CAPAM, Renforcer les capacités de la Mairie dans le contrôle et l'organisation du secteur minier
Produits de carrières (sables, gravier et latérites)	Gbandia, Gari Gombo Ngopia, Kelemba	Présence du sable, Latérite	Entrepreneurs Populations	Propriétaires des carrières Populations	Accès contrôlé par les populations de ces villages	Faible exploitation des carrières,	Matériaux rudimentaires, Moyens de transport inapproprié, Faible utilisation des populations locales	Promouvoir l'utilisation des produits des carrières pour la construction des habitations durables
Forêt	Ndeng, Ngarisso, Lom, Patere, Momzopia, Mbiali, Paya, Gribi , Kongo, Metegomatsin omori	Présence de forêt communautaire produits forestiers non ligneux	Exploitants forestiers et les populations (sciage sauvage)	Mairie Poste forestier de Gari Gombo	Accès limité et contrôlé	Déforestation	Coupe sauvage du bois (sciage sauvage)	Organisation des campagnes de reboisement, Réglementer le secteur du sciage sauvage du bois
Faune	Toute la Commune	Hérissons Lièvre Phacochère Tortue Crocodile Porc-épic Biche	Populations	Poste forestier	Accès libre et non contrôlé	Disparition des espèces	Déforestation Braconnage	Promouvoir la protection des espèces en voie de disparition, Promouvoir l'élevage des espèces non conventionnelles
	Ngoko, Mbol,	Présence biodiversité	Population locale (bois et	MINEPIA	Accès libre et faiblement	Pratique de la pêche artisanale	Pêche non réglementée,	Sensibilisation sur l'utilisation

Cours d'Eau	Mbangué, Koundeng	halieutique, et la faune aquatique	poisson)		contrôlé			rationnelle et durable des espèces halieutiques,
		Cours d'eaux poissonneux	Population locale (Pêche, trempé le manioc)	Population locale	Accès libre et non contrôlé	Assèchement	Insalubrité du au manioc trempé dans les cours d'eau	Sensibilisation des populations sur l'hygiène et salubrité autour des cours d'eau, Création des étangs piscicoles autour des cours d'eau

Source : Enquête de terrain CADE 2017

4.2.1 Ressources minières

L'activité minière est embryonnaire dans la Commune de Gari Gombo, car ce n'est qu'après l'arrivée des réfugiés centrafricains que cette activité prend son envol. Les principaux minerais sont l'or et les produits de carrière. Et les ressources minières se trouvent dans les localités de Sembé, Mbotoundou, Koundeng et Ngoundi 2. Cette activité est par les populations centrafricaines et quelques populations hôtes en majorité jeunes. Cette activité n'est pas réglementée bien qu'on note la présence dans la Commune d'un agent du Processus de Kimberley.

4.2.2 Ressources forestières

La Commune dispose d'une forêt communale et bénéficie d'énormes retombés issus de l'exploitation du bois. C'est une activité réglementée malgré la persistance des poches de sciage sauvage qui alimentent les chantiers de construction au niveau local.

L'activité forestière est dominée par l'exploitation des unités forestières d'aménagement par la société forestière SFIL à Ndeng et la vente des coupes à Ngoundi 2, Disso, Patere, carrefour Ndeng.

4.2.3 Réseau hydrographique

La commune est traversée par quelques cours d'eau au régime permanent appartenant au bassin du Congo. Les principaux cours d'eaux qui alimentent le réseau hydrographique de la Commune sont la Ngoko et les cours d'eaux Mbol, Mbangué, Koundeng etc qui traversent l'espace urbain dans le sens Ouest-Est et quelques villages de la Commune.

Les bas-fonds sont constitués des marécages avec des dépressions de faible pente.

4.4 Synthèse des données collectées sur la petite enfance

4.4.1 Population de la petite enfance dans la Commune

La population de la petite enfance (celle qui appartient à la tranche d'âge de 0-14) représente une bonne partie de la population de la Commune.

Le tableau ci-dessous représente cette population par tranche d'âge et par village.

Tableau 24 : Population de la petite enfance par tranche âge

N°	Village/quartier	POPULATION TOTAL	Petite enfance par tranche d'âge			Population totale de la petite enfance	% par rapport à la population totale du village
			0-4 ans	4-5 ans	6-14 ans		
			23.93%	8.13	19.60		
1	Gari Gombo	5750	1143	600	1100	2843	49.44
2	Ngoko	60	23	10	9	42	70
3	Sémbé	180	53	13	30	96	53.33
4	Mbotoundou	130	52	20	24	96	73.84
5	Djoukoudoumo	164	42	18	42	102	62.19
6	Ouessou	93	25	19	15	59	63.44
7	Ngopia	94	32	18	15	65	69.14
8	Gbandia	120	31	25	29	85	70.83
9	Messe	236	98	32	35	165	69.9
10	Bélékoubou	39	17	3	6	26	66.66
11	Ngambélé	54	14	7	10	31	57.4
12	Kpokilita	1000	266	118	250	634	63.4
13	Mombélé	68	22	9	12	43	63.23
14	Ngoundi 1	1052	257	75	250	582	55.32
15	Lambo	785	190	35	170	395	50.30
16	Ngoundi 2	680	169	45	180	394	57.94
17	Disso	280	77	15	35	127	45.35
18	Patere	500	122	36	78	236	47.2
19	Ndeng Village	536	175	66	70	311	58.02
20	Ndeng SFIL	959	356	77	200	633	66.21
21	Ngarisso	700	135	60	150	345	49.28
22	Lom	796	208	37	114	359	45.10
23	Ngaritta	116	37	17	17	71	61.22
24	Difolo	250	75	27	52	154	61.6
25	Kelemba	672	241	53	100	394	58.63
26	Mang	450	80	75	120	275	61.11
27	Gribi	996	382	102	190	674	67.67
28	Tombi	550	124	42	200	366	66.54
29	Mampélé	400	75	27	100	202	50.5
30	Messadisso	334	62	12	80	154	46.10
31	Kongo	996	254	68	190	512	51.40
32	Mopouo	350	77	12	87	176	50.28
33	Noumbanké	250	85	30	60	175	70
34	Momzopia	1200	266	56	231	553	46.08
35	Métégomatsinomori	283	90	41	53	184	65.01
36	Sangha	639	183	26	90	299	46.79
37	Mbiali	785	275	57	150	482	61.40
38	Paya 1	695	180	45	184	409	58.84
39	Paya 2	700	171	30	200	401	57.28
40	Ngarissingo	82	23	17	12	52	63.41
41	Mentsoka	200	80	23	40	143	71.5
42	Campement Ndeng	300	81	60	40	181	60.33
	TOTAL POPULATION DE LA COMMUNE	26527	6348	2158	5020	13526	55,15

Source : Enquête de terrain CADE 2017

Il ressort de ce tableau que la population de la petite enfance de la Commune est de 13526 donc elle fait la moitié de la population de la Commune avec 55.15%.

Il faut remarquer que ces données n'ont pas pris en compte la population réfugié de la Commune.

4.3.2 Synthèse de la situation de la petite enfance dans la Commune de Gari Gombo

Le tableau ci après présente la situation de la petite enfance dans la Commune de Gari Gombo.

Tableau 25 : Situation de la petite enfance dans la Commune de Gari Gombo

N°	Thèmes	États des lieux	Objectifs généraux	Activités à mener	Responsables/ Partenaires
1.	Enregistrement des naissances	<ul style="list-style-type: none"> - Irrégularité dans l'enregistrement des naissances dans les villages de la Commune ; - Eloignement du bureau d'état civil de Gari Gombo ; - Inexistence des centres secondaires d'état civil dans les villages ; - Ignorance des populations sur les procédures d'établissement des actes de naissance ; - Incivisme des parents - Les actes de naissance des enfants sont établis lors de la présentation du CEP pour la plupart 	<ul style="list-style-type: none"> - Etablir la citoyenneté des enfants ; - Améliorer les conditions de scolarisation des enfants. 	<ul style="list-style-type: none"> - Plaidoyer pour la création de 04 centres secondaire d'état civil à Ndeng SFIL, Gribi, Mbiali et Ngarissingo ; - Sensibilisation des populations sur l'importance de l'acte de naissance pour l'enfant - Elaboration d'un fichier des enfants sans acte de naissance dans chaque village de la Commune ; - Organisation des campagnes d'établissement des actes de naissances dans les villages. 	<ul style="list-style-type: none"> - Commune - Ministère des Affaires Sociales - PNDP - Populations - ONG.
2.	Enfants exploités	<ul style="list-style-type: none"> - Travail des enfants 	<ul style="list-style-type: none"> - Lutter contre le travail des enfants 	<ul style="list-style-type: none"> - Organisation des réunions de sensibilisation des populations sur le travail des enfants 	<ul style="list-style-type: none"> - Commune - Ministères des Affaires Sociales - Populations - ONG
3.	Nutrition	<ul style="list-style-type: none"> - Insécurité alimentaire ; - Malnutrition aiguë ; - Absence de programme spécifique de sensibilisation sur la nutrition des enfants 	<ul style="list-style-type: none"> - Faciliter l'accès à une alimentation équilibrée 	<ul style="list-style-type: none"> - Organisation dans les villages des campagnes de sensibilisation sur la nutrition infantile ; - Promotion des Activités Génératrices de Revenus (AGR) dans les villages de la Commune. 	<ul style="list-style-type: none"> - Commune - Ministère de la Santé - ONG
4.	Vaccination	<ul style="list-style-type: none"> - Mise en œuvre des PEV effective dans les centres de santé de la Commune ; - Couverture partielle des villages pygmées 	<ul style="list-style-type: none"> - Renforcer le PEV dans la Commune de Gari Gombo 	<ul style="list-style-type: none"> - Organisation dans les villages de la Commune des sensibilisations sur les PTME et la vaccination des enfants ; - Renforcement des centres 	<ul style="list-style-type: none"> - UNICEF - OMS

N°	Thèmes	États des lieux	Objectifs généraux	Activités à mener	Responsables/ Partenaires
				de santé en personnels, en matériels roulant et produit de vaccinations.	
5.	Eau, hygiène et assainissement	<ul style="list-style-type: none"> - Faible niveau d'accès à l'eau potable dans les villages ; - Insuffisance des ouvrages d'assainissement dans les écoles maternelles et primaires et tous les villages de la Commune ; - Insuffisance/Absence des laves mains dans les écoles ; - Hygiène de vie approximative ; - Faible pratique des mesures d'hygiène et de salubrité. - Insuffisance des points d'eau dans les villages de la Commune 	<ul style="list-style-type: none"> - Faciliter l'accès à l'eau potable et à l'assainissement 	<ul style="list-style-type: none"> - Constructions des points d'eau dans les écoles et les villages de la Commune; - Construction des latrines améliorées dans les écoles primaires et maternelles de la Commune ; - Construction des dispositifs de lavage des mains dans tous les lieux de rassemblement des enfants (écoles, églises, centres de santé) ; - Sensibilisation des populations sur l'hygiène et la salubrité. 	<ul style="list-style-type: none"> - Commune - Ministère de l'Eau et de l'Energie - Populations - PNDP - ONG
6.	VIH/SIDA, protection spéciale des enfants (OEV)	<ul style="list-style-type: none"> - Absence de campagne de dépistage du VIH/SIDA - Ignorances des statuts sérologiques par les populations villageoises ; - Insuffisances de campagnes de sensibilisation de la population sur le VIH/SIDA ; - Sous information de la population. 	<ul style="list-style-type: none"> - Assurer la protection des enfants - Améliorer la prise en charge des OEV 	<ul style="list-style-type: none"> - Organisation des campagnes de sensibilisation dans les villages de la Commune ; - Organisation des campagnes gratuites de dépistage du VIH/SIDA dans les villages de la Commune ; - Construction d'un centre d'accueil pour OEV 	<ul style="list-style-type: none"> - Ministère de la Santé - Ministère des Affaires Sociales - Commune - ONG
7.	Accès à l'éducation préscolaire	<ul style="list-style-type: none"> - Présence des écoles maternelles dans la Commune - Insuffisances d'enseignants dans les écoles maternelles ; - Insuffisance d'équipements dans les écoles maternelles ; - Eloignement des écoles maternelles par rapport à certains campements de la commune. - Mauvais état des salles de classe dans les écoles maternelles de la 	<ul style="list-style-type: none"> - Amélioration de l'accès à une éducation préscolaire de qualité 	<ul style="list-style-type: none"> - Construction et équipement des écoles maternelles ; - Construction et équipement des salles de classe dans les écoles ; - Affectation du personnel enseignant dans les écoles. 	<ul style="list-style-type: none"> - Commune - Ministère de l'Education de Base - PNDP - ONG

N°	Thèmes	États des lieux	Objectifs généraux	Activités à mener	Responsables/ Partenaires
		Commune			

Source : Enquête de terrain CADE 2017

4.5 Synthèse des données sur la population réfugiée

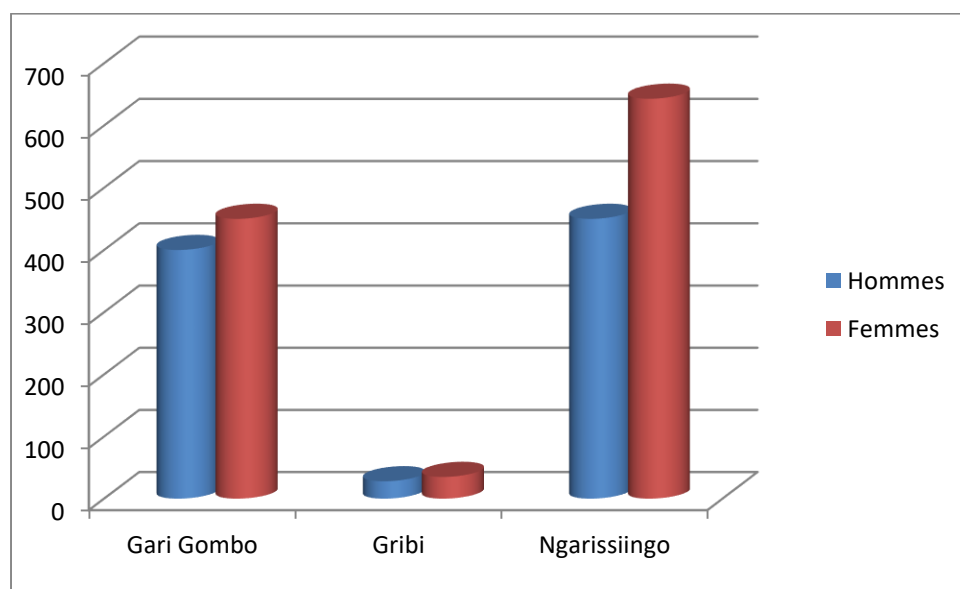
La population .refugiéecentrafricaines'est installée dans la Commune de Gari Gombo en 2014 suite, au trouble qu'il y'a eu dans leur pays. On les retrouve dans le centre ville de Gari Gombo, Gribi et à Ngarissingo. Elle est estimée à environ 2003 âmes.

Tableau 26 : Repartition des populations réfugiées dans la Commune

Villages	Hommes	Femmes	Total
Gari Gombo	400	450	850
Gribi	28	35	66
Ngarissingo	450	643	1093

Source : Enquête de terrain CADE 2017/ enquête CRS 2017

Répartition des populations Réfugiées dans les Villages



Graphique 2 : Repartition des populations réfugiés dans les villages

4.5.1 Activités économiques des réfugiés

Les principales activités économiques menées par les réfugiés sont : l'agriculture, l'élevage, le commerce et les activités de transformation.

4.5.1.1 Agriculture

Les réfugiés centrafricains de la Commune de Gari Gombo pratiquent l'agriculture ; Ils cultivent majoritairement le manioc, maïs et arachides.

Malgré l'aide que leurs apportent les ONG comme Catholic Relief Service (CRS) et les populations hôtes en terme de parcelle pour cultiver et matériels agricoles, il se pose un réel problème de terre cultivable dans l'arrondissement pour les réfugiés, un problème de matériels agricoles et un manque en intrants agricoles tout ceci freinent le développement de l'agriculture chez les réfugiés.

4.5.1.2 Élevage

Bien qu'ayant perdus une grande partie de leur cheptel, les réfugiés centrafricains continuent de pratiquer l'élevage des bovins et des caprins. Cet élevage est de type extensif et caractérisée par la divagation des animaux. Les produits de cet élevage sont destinés à l'autoconsommation et à la vente dans les marchés de Gari Gombo et de Yokadouma.

4.5.1.3 Commerce

Plusieurs réfugiés ont ouvert des petites échoppes dans certaines localités de la Commune de Gari Gombo où les populations peuvent s'approvisionner en produits de première nécessité (riz, huile, savon, etc.). Outre ces petites boutiques, les réfugiés vendent également dans les marchés les vêtements, la viande etc.

4.5.2 Problèmes/Contraintes de populations réfugiées

Les problèmes/ contraintes rencontrés par les réfugiés centrafricains par secteur dans la Commune de Gari Gombo sont les suivants.

Tableau 27 : Matrice des atouts/potentialités, contraintes et problèmes des réfugiés par secteur

Secteurs	Problèmes/Contraintes	Atouts/Potentialités
Nutrition et sécurité alimentaire	<ul style="list-style-type: none">- Malnutrition (particulièrement chez les enfants de 0 à 59 mois) ;- Vulnérabilité à l'insécurité alimentaire ;- Insuffisance des appuis apportés par l'UNHCR et les organismes partenaires ;- Difficulté d'accès aux emplois ;- Sources de revenus précaires ;- Pauvreté.	<ul style="list-style-type: none">- Assistance alimentaire de l'UNHCR
Education	<ul style="list-style-type: none">- Effectifs pléthoriques des élèves dans les salles de classes ;- Difficulté à payer les frais d'examen, les évaluations, l'achat des uniformes et les livres ;- Eloignement de certains établissements ;- Faible intérêt de la part des parents pour la scolarisation des enfants ;- Insuffisance des salles de classe et des tables bancs ;- Insuffisance du personnel enseignant ;- Insuffisance des moyens financiers des parents ;- Délinquance juvénile ;- Mariage précoces ;- Déperditions scolaires.	<ul style="list-style-type: none">- Présence de l'UNHCR et autres organismes apportant des appuis aux réfugiés
Eau, hygiène	<ul style="list-style-type: none">- Insuffisance des points d'eau dans la Commune;	<ul style="list-style-type: none">- Présence de l'UNHCR et

Secteurs	Problèmes/Contraintes	Atouts/Potentialités
et assainissement	<ul style="list-style-type: none"> - Surexploitation de certains points d'eau ; - Eloignement des points d'eau ; - Mauvaise qualité de l'eau dans certains points d'eau ; - Assèchement de certains points d'eau ; - Absence de fonds pour la réparation des pompes ; - Présence de nombreux points d'eau non fonctionnels. - Insuffisance des latrines ; - Faible prise en compte des mesures d'hygiènes ; - Mauvaise qualité des latrines dans les ménages 	autres organismes apportant des appuis aux réfugiés
Santé	<ul style="list-style-type: none"> - Insuffisance du personnel soignant qualifié (médecins, infirmiers...) dans les formations sanitaires ; - Insuffisance des équipements (lits, salles) dans les formations sanitaires ; - Coût élevé des médicaments et des ordonnances médicales ; - Faible pouvoir d'achat des populations ; - Faible pratique des mesures d'hygiène. - Insuffisance des médicaments au CMA de Gari Gombo 	<ul style="list-style-type: none"> - Présence des relais communautaires ; - Présence de l'UNHCR et autres organismes apportant des appuis aux réfugiés.
Agriculture	<ul style="list-style-type: none"> - Perturbations du calendrier agricole dues aux changements climatiques ; - Difficulté d'accès aux terres cultivables ; - Litiges fonciers ; - Outillage agricole rudimentaire ; - Insuffisance des moyens financiers ; - Difficulté d'accès aux semences améliorées et produits phytosanitaires ; - Circulation des intrants de mauvaise qualité ; - Difficultés d'accès aux conseils/encadrement ; - Attaques des cultures par les rongeurs et les insectes ; - Présence des maladies des cultures (pourriture du manioc...) ; - Vol des récoltes. 	<ul style="list-style-type: none"> - Présence de plusieurs spéculations (maïs, manioc, plantain, piment, arachide, cacao, macabo, patate) - Présence de l'UNHCR et autres organismes apportant des appuis aux réfugiés
Elevage	<ul style="list-style-type: none"> - Changements climatiques ; - Difficulté d'accès aux pâturages/Surpâturage ; - Insuffisance des structures d'encadrement des éleveurs (centre zootechniques...) ; - Difficultés d'accès aux conseils/encadrement ; - Difficulté d'accès au matériel animal ; - Insuffisance des moyens financiers ; - Conflits agropastoraux ; - Divagation des animaux ; - Présence des épizooties ; - Vol du bétail. 	<ul style="list-style-type: none"> - Présence de plusieurs spéculations (chèvres moutons, poulets, bœufs, porcs...) ; - Disponibilité des espaces de pâturage ; - Présence de l'UNHCR et autres organismes apportant des appuis aux réfugiés.
Protection sociale et sécurité	<ul style="list-style-type: none"> - Risque de tension ouvert entre les populations hôtes et réfugiés ; - Faible enregistrement des naissances ; - Difficulté d'accès aux actes de naissances et 	<ul style="list-style-type: none"> - Présence de l'UNHCR et autres organismes apportant des appuis aux

Secteurs	Problèmes/Contraintes	Atouts/Potentialités
	documents d'état civil ; - Présence de nombreux apatride ; - Insuffisance des appuis ponctuels en vivres et non vivres (nattes, couvertures, kits de bébé, etc.) ; - Banditisme.	réfugiés.
Abris et infrastructures	- Précarité latente de l'habitat des réfugiés.	- Présence de l'UNHCR et autres organismes apportant des appuis aux réfugiés.

Source : Enquête de terrain CADE 2017/
enquête CRS 2017

4.6 Synthèse des données sur les populations autochtones (Pygmées et Mbororo)

Dans la Commune de Gari Gombo on retrouve des populations autochtones notamment les pygmées Bakas et le Mbororos.

Les Mbororos sont pour la plupart des réfugiés centrafricains arrivées dans la Commune dans les années 2014 suite aux troubles qu'il y'a eu dans leur pays.

Les pygmées Bakas sont présents dans trois grands hameaux à savoir : Mombélé, Mentsoka et Campement Ndeng.

Tableau 28 : Synthèse sur les populations vulnérables

Localités	Population	Activités	Accès aux services sociaux de bases	Accès à la citoyenneté	Problèmes	Appuis reçus
Mombélé	68	Chasse	Accès limité aux services sociaux de bases (eau, santé, éducation)	Accès limité à la citoyenneté	<ul style="list-style-type: none"> - Difficulté d'accès aux services sociaux de base (santé, éducation, nutrition, etc.) ; - Désengagement des services de l'Etat dans la prise en charge des Bakas ; - Insuffisance des moyens financiers des familles Bakas. - Sentiment de marginalisation - Difficulté d'accès aux actes de naissance et à la Carte Nationale d'Identité - L'éloignement des services sociaux de base 	PNDP
Mentsoka	200	Cueillette				Missionnaires
Campement Ndeng	300	Agriculture Elevage				MINAS Mairie Population locale

Il ressort de ce tableau que, les pygmées bakas de la Commune de Gari Gombo sont localisés dans les hameaux Mombélé, Mentsoka et campement Ndeng. Ils vivent pour la plupart de la chasse et de la cueillette mais nous remarquons que les bakas pratiquent déjà un peu l'agriculture et l'élevage.

peuples bakas rencontrent beaucoup de difficultés notamment au niveau de l'accès aux services sociaux de bases car nous notons une absence de points d'eaux dans les campements, une absence de centre de santé et d'établissement scolaire.

Ils rencontrent aussi des problèmes au niveau de la citoyenneté car on note une difficulté dans l'établissement des actes de naissance, des Carte Nationale d'identité. Malgré toutes ces difficultés les Bakas de la Commune reçoivent souvent des aides de la part des partenaires au développement comme le PNDP, la Mairie de Gari Gombo et des missionnaires.

4.7 Economie Locale

L'économie de la Commune de Gari Gombo est assez diversifiée. Les trois grands secteurs économiques y sont représentés. Primaire, secondaire et tertiaire.

Tableau 29 : Situation de l'économie locale de la Commune

Secteur économique	Activités économiques	Localités	Contribution à l'économie de la Commune
Primaire	Agriculture	Espaces urbains et villages	<ul style="list-style-type: none"> - Production des denrées alimentaires de base ; - L'agriculture est la principale source de subsistance et de revenus pour la majeure partie de la population ; - L'agriculture emploie une proportion significative de la population (environ 70%) de la population active de la Commune ; - Ravitaillement des marchés locaux et ceux des Communes voisines en denrées agricoles.
	Élevage	Espaces urbains et villages	<ul style="list-style-type: none"> - Production des protéines animales de base ; - L'élevage constitue une source de subsistance et de revenus pour une part importante de la population ; - Ravitaillement des marchés locaux et ceux des Communes voisines en protéines animales.
	Pêche et chasse	Espaces urbains et villages	<ul style="list-style-type: none"> - Ravitaillement des marchés locaux en produits halieutiques ; - Existence des emplois/auto emploi.
	Exploitation forestière	NDENG SFIL	<ul style="list-style-type: none"> - Ravitaillement des marchés de la Commune en bois ; - Existence des emplois/auto emploi.
	Exploitation des carrières de sable et	Espaces urbains et des villages	<ul style="list-style-type: none"> - Ravitaillement des marchés de la

Secteur économique	Activités économiques	Localités	Contribution à l'économie de la Commune
	des chantiers d'or	comme Ngoundi 2, Ngoko, Mbotoundou, Mentsoka, Gbandia etc	Commune en sables; - Existence des emplois/auto emploi.
Secondaire	Transformation des produits agropastoraux	Espaces urbains et villages	- Ravitaillement des marchés locaux et ceux des Communes voisines en produits (coucous, battons de manioc, etc.) ; - Existence des emplois/auto emploi.
	Construction (BTP)	Espaces urbains et villages	- Existence des emplois/auto emploi.
	Cordonniers	Espaces urbains et villages	- Existence des emplois/auto emploi.
Tertiaire	Hôtellerie et restauration	Espaces urbains de Gari Gombo, : Ndeng SFIL,	- Contribution aux recettes propres de la Commune à travers les taxes ; - Existence des emplois/auto emploi.
	Transport	Espaces urbains et villages	- Existence des emplois/auto emploi.
	Transfert d'argent/Mobile money	Espace urbain de Gari Gombo	- Contribution aux recettes propres de la Commune à travers les taxes ; - Existence des emplois/auto emploi.
	Réparation des automobiles et autres appareils électroniques	Espaces urbains	- Contribution aux recettes propres de la Commune à travers les taxes ; - Existence des emplois/auto emploi.

Source : Enquête de terrain CADE 2017

4.8 Synthèse des données sur le changement climatique

La Commune de Gari Gombo est confrontée depuis quelques années aux perturbations climatiques perceptibles par les populations rencontrées au cours du diagnostic. Ainsi, elles se manifestent par la hausse des températures, les pluies précoces ou tardives, les pluies excessives ou insuffisantes, les vents violents.

Tableau 30 : Synthèse des données sur le changement climatique

N°	Secteurs	Tendances	Effets biophysiques	Effets socio-économiques	Niveau de risque	Capacité locale d'adaptation	Solutions envisagées	Villages/ zones concernées
1	Agriculture	<ul style="list-style-type: none"> - Augmentation de la température ; - Pluie tardives et/ou abondantes. 	<ul style="list-style-type: none"> - Sécheresse ; - Erosion des sols ; - Ensatement des cours d'eau ; - Inondations. 	<ul style="list-style-type: none"> - Faible production agricole ; - Perturbation du calendrier agricole ; - Faibles revenus des agriculteurs. 	Moyen	Bonne car présence des endogènes solutions appropriées	<ul style="list-style-type: none"> - Promotion de l'agroforesterie ; - Modification du calendrier agricole ; - Utilisation des semences améliorées pour palier à ce problème de faible production agricole ; - Pratique de l'irrigation ; - Formation des producteurs sur les techniques d'adaptation aux changements climatiques. 	Espaces urbains et tous les villages
2	Elevage	Augmentation de la température	<ul style="list-style-type: none"> - Sécheresse 	<ul style="list-style-type: none"> - Surpâturage - Baisse de la production animale ; - Baisse des revenus 	Moyen	Bonne car présence des endogènes solutions appropriées	<ul style="list-style-type: none"> - Création des champs fourragers pour lutter contre le surpâturage ; - Utilisation des races améliorées pour augmenter la production ; - Pratique de l'élevage en claustration. 	Espaces urbains et tous les villages
3	Pêche et aquaculture	Pluie tardives et/ou abondantes.	<ul style="list-style-type: none"> - Perturbation du régime des cours d'eau ; - Perturbation des niches écologiques ; - Perturbation des cycles 	<ul style="list-style-type: none"> - Perturbation des activités halieutiques ; - Baisse de la production halieutique ; - Baisse des revenus. 	Faible	Bonne car présence des endogènes solutions appropriées	<ul style="list-style-type: none"> - Promotion de la pisciculture ; - Construction des étangs piscicoles communautaires ; - Utilisation des semences halieutiques améliorées 	Espaces urbains et tous les villages

N°	Secteurs	Tendances	Effets biophysiques	Effets socio-économiques	Niveau de risque	Capacité locale d'adaptation	Solutions envisagées	Villages/ zones concernées
			de reproduction des poissons.					
4	Forêt et faune	<ul style="list-style-type: none"> - Augmentation de la température ; - Pluie tardives et/ou abondantes ; 	<ul style="list-style-type: none"> - Recul de la forêt/Déforestation - Perte de la biodiversité 	<ul style="list-style-type: none"> - Baisse des ressources forestières ; - Baisse des revenus ; 	Elevé	Moyenne	<ul style="list-style-type: none"> - Promotion des activités de reboisement - Diminution du prélèvement des ressources forestière (bois, PFNL) ; - Lutte contre les feux de brousses ; - Promotion de l'agroforesterie. 	Espaces urbains et tous les villages
6	Eau, assainissement et santé	<ul style="list-style-type: none"> - Augmentation de la température ; - Pluie tardives 	Baisse du niveau des nappes d'eau souterraines	<ul style="list-style-type: none"> - Assèchement des points d'eau ; - Consommation des eaux souillées - Récurrence des maladies hydriques - Dépenses supplémentaires pour la santé. 	Elevé	Moyenne	<ul style="list-style-type: none"> - Aménagement et protection des points d'eau potable (les sources) - Formation des populations en techniques de potabilisation de l'eau à domicile - Adoption d'une hygiène de vie saine 	Espaces urbains et villages
7	Travaux publics	<ul style="list-style-type: none"> - Augmentation de la température ; - Pluie tardives 	<ul style="list-style-type: none"> - Erosion des sols/routes ; 	<ul style="list-style-type: none"> - Mauvais état des routes ; - Difficulté d'écoulement des produits agricoles 	Elevé	Moyenne	<ul style="list-style-type: none"> - Reprofilage de la route Yokadouma-Gari Gombo et Gari Gombo- Yola ; - Construction des canaux de drainage d'eau pluviale ; - Mise sur pied des comités de gestion des 	koundeng, kpokilita-Ngoko Ndeng village – ndeng SFIL, ,Ndeng village – Yokadouma

N°	Secteurs	Tendances	Effets biophysiques	Effets socio-économiques	Niveau de risque	Capacité locale d'adaptation	Solutions envisagées	Villages/ zones concernées
		et/ou abondantes		- Pertes des produits agricoles - Faible revenus.			routes dans les villages.	Kpokilita-Ngoundi 2

Nous constatons à travers ce tableau que le phénomène de changement climatique influence plusieurs secteurs activités dans la Commune de Gari Gombo à savoir : agriculture, élevage, travaux publique, faune et forêt, pêche et aquaculture, eau assainissement et santé.

Ce changement climatique se manifeste par des perturbations des saisons, augmentation des températures, l'assèchement des points d'eau, la dégradation des routes, le faible rendement agricole, perturbation des niches écologiques et la baisse de production animale et aquatique.

Le phénomène de changement climatique concerne toute la Commune et pour diminué cela des actions comme :

- ✓ des campagnes de reboisement doivent être organisées dans la Commune
- ✓ des campagnes de sensibilisation des populations des la Commune sur les effets du changement climatique et leurs conséquences
- ✓ reprofilage des routes communales et construction des canaux de drainage des eaux de pluies.

4.9 Problèmes et besoins consolidés par secteur à l'échelle Communal

4.9.1 Secteur Agriculture et Développement Rural

Tableau 31 : Problèmes et besoins consolidés par secteur à l'échelle communal

Effets secondaires	Effets primaires	Problème central	Causes pertinentes			Besoins/ Idées de projets identifiées	Villages concernés		
			Primaires	Secondaires	Tertiaires				
Exode rurale	Faible pratique de l'agriculture	Faible production agricole	Faible maîtrise des activités de pré-production	Difficulté d'accès au bassin de production	Pistes agricoles non aménagées et insuffisance de pistes de collecte	▪ Renforcement de l'encadrement des agriculteurs ;	Tous les villages		
Insécurité alimentaire					Eloignement des bassins de production	▪ Organisation des agriculteurs en coopérative ;			
Exode rurale	Abandon de l'activité agricole			Faible encadrement des producteurs	Faible organisation paysanne	▪ Appui en intrant agricoles aux producteurs ;			
Sous alimentation					Eloignement des zones de production et de vente	▪ Appui en microcrédits aux agriculteurs			
	Faible accès aux semences améliorées		Difficulté d'accès aux financements	▪ Construction de magasins de stockages des produits agricoles					
			Faible maîtrise des techniques de production agricole	Insuffisance de formation en technique de production	Insuffisance d'infrastructure d'encadrement agricole (EFA,)	Insuffisance de personnel technique		▪ Aménagement des pistes agricoles	
Faible maîtrise de la mécanisation agricole	Pratique des méthodes de culture rudimentaire							▪ Construction des unités de transformation des produits agricoles	
	Faible utilisation des produits phytosanitaires			Faible accès aux produits phytosanitaires					
Faible maîtrise des activités post-production				Faible conservation des produits agricoles	insuffisance de magasins de stockages				
	Faible maîtrise des techniques de								

revenu					transformation		
				Faible transformation des produits agricoles	Insuffisance d'équipement de transformation		
				Faible écoulement des produits agricoles	insuffisance de marché périodique		
					Absence d'organisation des producteurs		

4.9.2 Secteur de l'Elevage, Pêche et Industries Animales

Effets secondaire	Effets primaires	Problème central	Causes pertinentes			Besoins/ Idées de projets identifiées	Villages concernés
			Primaires	Secondaires	Tertiaires		
Faible revenu	Pratique de l'élevage traditionnel	Faible production animale et halieutique	Faible maitrise des techniques de production animale	Faible organisation des producteurs	Absence de coopératives bien organisées	<div>▪ Construction des abattoirs modernes</div> <div>▪ Renforcement de l'encadrement technique des éleveurs et pisciculteurs</div> <div>▪ Délimitation des zones de pâturages et mise en place des champs fourragères</div> <div>▪ Organisation des éleveurs en coopérative</div>	Tous les villages
Malnutrition				Faible encadrement des éleveurs	Prédominance de l'élevage individuel ou familial		
faible revenu	Insuffisance du personnel d'encadrement						
					Insuffisance du matériel roulant dans les services d'encadrement		
	Faible développement de l'activité halieutique et d'élevage		Faible maitrise des techniques de production halieutique	Insuffisance de formation des producteurs			
Absence de centre de formation							
Difficulté d'accès aux intrants halieutiques et d'élevage			Indisponibilité des intrants				
			Absence de centre de multiplication des alevins				
faible capacité d'aménagement des étangs piscicoles et des enclos			Insuffisance d'appui financier				
			Technique rudimentaire d'aménagement des étangs piscicoles				
Absence de marché	Faible développement des industries animales		Difficulté d'accès aux techniques de conservation moderne	Absence de chambre froide			
				Faible maitrise des techniques de conservation			
				Absence d'électricité			
Faible revenu	Faible développement des industries animales		Faible transformation des produits laitiers	Absence d'unité de transformation			
				Non maitrise des techniques de transformation			
			Difficulté de commercialisation de la production	Absence de marché) bétail			
				Insuffisance d'abattoir			

4.9.3 Secteur de la santé

Effet secondaire	Effet primaire	Problème central	Causes pertinentes			Besoins/ Idées de projets identifiées	Villages concernés	
			Primaires	Secondaires	Tertiaires			
Faible capacité d'accueil dans les centres de santé	Faible fréquentation des hôpitaux	Difficultés d'accès aux soins de santé de qualité	Faible qualité des services offerts dans les formations sanitaires	Insuffisance du personnel de santé qualifié	Absence d'agent de santé communautaire	<ul style="list-style-type: none">▪ Recrutement et affectation du personnel soignant qualifié dans toutes les formations sanitaires ;▪ Approvisionnement des pharmacies des CSI et du CMA en médicaments ;▪ Appui en formation des agents de santé communautaire▪ Création et construction des nouvelles formations sanitaires ;▪ Appui des formations sanitaires en équipements et matériels ;▪ Création et construction des UPEC ;▪ Sensibilisation des populations pour les dépistages volontaires ;▪ Redynamisation des comités de lutte contre le VIH/SIDA ;	Tous les villages	
Coût élevé des médicaments					Absence de médecin généraliste et spécialiste dans la Commune			
Attachement des populations aux coutumes ancestrales				Faible prise en charge des malades	Faible fonctionnement des UPEC de PVVIH			
					Faible capacité de prise en charge			
	Faible qualité des prestations des agents sanitaires							
Recours aux médicaments de la rue	Coût élevé des soins de santé		Difficulté d'accès aux médicaments	Indisponibilité de certains produits dans les pharmacies	Faible approvisionnement en médicament des pharmacies			<ul style="list-style-type: none">▪ Appui des formations sanitaires en équipements et matériels ;▪ Création et construction des UPEC ;▪ Sensibilisation des populations pour les dépistages volontaires ;▪ Redynamisation des comités de lutte contre le VIH/SIDA ;
Recours aux tradi praticiens					Insuffisance des médicaments dans les pharmacies			
Recours à l'auto médication				Inaccessibilité à certains médicaments	Faible pouvoir d'achat des patients			
Taux élevé de mortalité	Insuffisance de subvention de certains médicaments							
Recours aux tradi praticiens	Faible prise en charge des malades		Insuffisance des infrastructures et équipements sanitaires	Insuffisance des bâtiments dans les formations sanitaires	Faible appui financier à la construction des infrastructures sanitaires			
					Forte demande des services de santé			
				Faible Equipement des formations sanitaires	Absence de plateau technique dans la Commune			
	Insuffisance des lits et autres équipement d'hospitalisation							

4.9.4 Secteur de l'Education de Base

Effetes seconadaires	Effets primaires	Problème central	Causes pertinentes			Besoins/ Idées de projets identifiées	Villages concernés
			Primaires	Secondaires	Tertiaires		
Délinquance juvenile	Abandon précoce des études par les jeunes	Difficulté d'accès à une éducation de base de qualité	Faible encadrement des élèves	Insuffisance du personnel qualifié	Nombre élevé des maitres de parents non formé	- Recrutement du personnel enseignant qualifié ; - Réhabilitation des salles de classe en mauvaise état - Construction de nouvelles salles de classe dans les EPP existantes ; - Création et construction de nouvelles EPP et EPM ou CPC - Equipement des EPP en tables bancs et bureaux - Construction des clôtures et aménagement des aires de jeu dans les EPP de la Commune	Tous les villages
Recours au maître des parents				Faible suivi parental des élèves	Absence des maitres communaux formés		
Taux élevé de déperdition scolaire					Faible intérêt des parents à l'éducation des enfants		
Effectif plétorique	Insuffisance d'infrastructure et équipement scolaire			Insuffisance des salles d'infrastructures scolaires et préscolaires	Abandon des études par les élèves		
Faible taux de réussite			Faible équipement des établissements scolaires		Absence de clôture et aires de jeu dans les EPP et les EM de la Commune		
					Absence de blocs administratif et logements d'astreintes		
				Insuffisance de tables bancs			
			Faible accès à l'enseignement secondaire	Insuffisance de matériel didactique	Insuffisance d'équipement de salles de classe en bureau		
Absence des sources d'énergie dans les établissements scolaires							
Absence de matériel informatique							
Pollution de l'environnement			Risque de maladie	Faible Aménagement des établissements scolaires	Insuffisance de points d'eau dans les EPP		
Consommation des eaux non potables	Insuffisance de manuel scolaire						
				Insuffisance de points d'eau dans les EPP	Eloignement des points d'eau		
			Faible assainissement et protection de l'environnement dans les EPP	Mauvaise répartition des points d'eau			
				Insuffisance de blocs latrine et bacs à ordure			
				Absence d'espace vert et des jardins scolaires			

4.9.5 Secteur de l'enseignement secondaire

Effet secondaire	Effets primaire	Problème central	Causes pertinentes			Besoins/ Idées de projets identifiées	Villages concernés
			Primaires	Secondaires	Tertiaires		
Taux élevé de deerdition scolaire	Faible taux de réussite	Difficultés d'accès aux enseignements secondaires de qualité	Faible encadrement des élèves du secondaire	Insuffisance d'établissement d'enseignement secondaire dans la commune	Insuffisance d'établissement d'enseignement secondaire dans la Commune	- Réfection des salles de classe sinistrées	Tous les villages
Délinquence juvenile				Insuffisance du personnel qualifié dans les établissements d'enseignement secondaire existant	Nombre élevé d'enseignant n'ayant pas leur spécialité dans la Commune	- Construction de nouvelles salles de classe dans les établissements d'enseignement secondaire de Gari Gombo	
Echec scolaire				Faible suivi parental des élèves du secondaire	Instabilité des enseignements à leur poste de travail	- Création et construction d'un CETIC et d'un CES à Kongo, Ngoko et à Mbiali	
						- Equipement des salles de classe en tables bancs	
Parcours des longues distances pour aller au lycée	Faible accès à l'enseignement secondaire		Insuffisance des infrastructures dans les établissements d'enseignement secondaire	Insuffisance des salles de classe au CETIC de Gari Gombo	- Recruter des enseignants qualifiés dans les spécialités qui existent dans les CETIC de la Commune		
				Absence de clôture dans les établissements d'enseignement secondaire			
				Absence de bloc administratif au CETIC de Gari Gombo			
Abandon des études secondaires			Faible équipement scolaire des établissements d'enseignement secondaire	Insuffisance de tables bancs dans les établissements d'enseignement secondaire			
				Faible équipement des ateliers du CETIC de Gari Gombo			
				Absence des sources d'énergie dans les établissements scolaires			
Effectif pléthorique			Insuffisance de matériel didactique	Insuffisance de matériel informatique au CES de Gribi et CETIC de Gari Gombo			
				Insuffisance de manuel scolaire			
	Dotation tardive du paquet minimum						
Pollution de l'environnement	Risque de maladie		Faible Aménagement des établissements d'enseignement secondaire	Insuffisance des bacs à ordure dans les Lycées de la ville	Absence de bac à ordure dans les établissements d'enseignement secondaires		
Faible assainissement et protection de l'environnement dans les				Insuffisance de bloc latrine dans les établissements			
				Absence d'espace vert et de			

				Lycées	jardin scolaire		
--	--	--	--	--------	-----------------	--	--

4.9.6 Secteur de Recherche Scientifique et Innovation

Effets secondaires	Effets primaires	Problème central	Causes pertinentes			Besoins/ Idées de projets identifiées	Villages concernés
			Primaires	Secondaires	Tertiaires		
Faible revenu	Faible rendement agricole et pastoral	Difficulté d'accès au résultat de la recherche scientifique	Indisponibilité des semences et races améliorées	Eloignement des services de recherche scientifique	Faible représentation des structures de recherche scientifique dans la Commune	✓ Appui en semences et races améliorées aux coopératives agricoles et d'élevage	Tous les villages
Insécurité alimentaire				Coût élevé des semences et races améliorées	Absence de champs semenciers et de ferme de multiplication des races améliorées dans la localité	✓ Accompagnement à la création des champs semenciers et fermes de multiplication des races améliorées	
Pratique de l'agriculture et de l'élevage de sub existence	Faible intérêt des populations à la recherche scientifique		Faible connaissance des résultats de la recherche scientifique	Faible vulgarisation des résultats de la recherche	Faible appui à la vulgarisation des résultats de la recherche scientifique	✓ Organisation des campagnes de vulgarisation des résultats de la recherche scientifique	
Recours aux techniques de culture ancestrales				Faible sensibilisation des producteurs à l'utilisation des semences et races améliorées	Faible encadrement des producteurs par les services du MINADER et du MINEPIA		

4.9.7 Secteur de l'eau

Effet secondaire	Effet primaire	Problème central	Causes pertinentes					Besoins/ Idées de projets identifiées	Villages concernés
			Primaires	Secondaires	Tertiaires	Niveau quatre	Niveau cinq		
Risque de maladies hydriques	Consommation des eaux impropres	Difficultés d'accès à l'eau potable	Insuffisance de points d'eau potable	Insuffisance des moyens alloués à la construction des points d'eau potable	Faible mobilisation des ressources	Faible capacité de recherche financement		-Construction des points d'eau équipés de PMH -Réhabilitation des points endommagés -Redynamisation des comités de gestion des points d'eau Aménagement des sources naturelles dans les villages de la Commune	Tous les villages
Parcours des longues distances pour avoir accès à l'eau potable					Faible allocation budgétaire pour les infrastructures hydraulique	Absence d'un fonds spécial pour le développement des projets hydrauliques			
				Présence des points d'eau défectueux	Faible entretien des points d'eau	Insuffisance d'artisans réparateurs			
Faible aménagement des sources naturelles					Mauvaise utilisation des points d'eau	Faible mobilisation des fonds pour la maintenance des points d'eau	Disfonctionnement des comités de gestion des points d'eau		
			Faible mobilisation communautaire pour l'aménagement des sources naturelles	Faible mobilisation des fonds pour la maintenance des points d'eau					
Abandon des points d'eau défectueux			Insuffisance d'appui pour l'aménagement des sources naturelles	Faible respect du mode d'usage des points d'eau					
Recours aux sources d'eaux naturelles	Faible taux d'accès à l'eau potable		Insuffisance de points d'eau potable	Mauvaise répartition spatiale des points d'eau	Mauvais choix des sites dans la réalisation des projets de construction des points d'eau	Faible capacité organisationnelle des communautés			
Prolifération des maladies comme la typhoïde, dysenterie aminienne etc					Non-respect des normes sectorielles dans la répartition des projets hydrauliques	Faible intérêt des acteurs de développement pour l'aménagement des sources naturelles			

4.9.8 Secteur de l'enseignement supérieur

Effet secondaire	Effet primaire	Problème central	Causes pertinentes			Besoins/ Idées de projets identifiées	Villages concernés	
			Primaires	Secondaires	Tertiaires			
Pauvreté des parents	Faible taux d'accès à l'enseignement supérieur	Difficulté d'accès à l'enseignement supérieur	Faible encadrement des jeunes bacheliers de la commune de Gari Gombo	Faible scolarisation des bacheliers aux études supérieurs	Faible revenus des familles	Octroi de bourses d'études aux bacheliers de la localité	Tous les villages	
Faible intérêt porté pour l'enseignement supérieur				Faible suivi parental des bacheliers	Faible intérêt des parents à financer les études supérieurs des bacheliers			
Abandon des études après le Bac					Eloignement d'établissements d'enseignements supérieurs			
Delinquance juvenile	Faible taux des bacheliers dans la Commune		Insuffisance des moyens financiers	Absence d'appui financier aux bacheliers	Faible appui des élites locales			Absence de bourses d'études communales
Abandon précoce des études					Faible approvisionnements des bacheliers			
	Faible organisation des parents pour l'approvisionnement de leurs enfants							

4.9.9 Secteur Emploi et Formation Professionnelle

Effets secondaires	Effets primaires	Problème central	Causes pertinentes			Besoins/ Idées de projets identifiées	Villages concernés
			Primaires	Secondaires	Tertiaires		
Jeune peu qualifié dans la Commune	Faible taux des jeunes formés	Difficultés d'accès à l'emploi et la formation professionnelle de qualité	Faible encadrement de la population dans le secteur de l'emploi et la formation professionnelle	Inexistence de centre de formation professionnelle dans la Commune	Absence de centre de formation dans les espaces urbains de Lolo et Mbile	✓ Construction et équipement d'une SAR/SM à Gari Gombo	Tous les Espaces urbains et villages de la Commune
Désintéressement des jeunes pour à suivre une formation				Absence de formateurs	Mauvaise répartition des formateurs dans les centres de formation	✓ Construction et équipement d'un centre de formation aux métiers à Gari Gombo	
				Faible suivi parental et communal des jeunes pour la formation professionnelle	Faible intérêt des parents à la formation professionnelle des jeunes	✓ Appui à la création d'opportunité d'emplois	
					Abandon des jeunes à eux même		

Précarité de l'emploi	Taux élevé de jeune n'ayant pas de formation		Insuffisance d'infrastructure et équipement de formation professionnelle dans la Commune	Absence de SAR/SM à Gari Gombo	Faible intérêt porté à la formation professionnelle		
Prostitution, vol, consommation des stupéfiants				Absence de centre de formation professionnelle dans la Commune	Absence d'énergie électrique dans la Commune		
Délinquance juvénile	Taux élevé de chômage		Difficulté d'accès à un emploi décent	Insuffisance d'opportunités d'emploi dans la commune	Faible capacité d'emplois des entreprises locales		
Exode rural				Faible qualification des jeunes chercheurs d'emplois	Faible initiative d'auto-emploi des jeunes de la Commune		

4.9.10 Secteur des Petites et Moyennes Entreprises

Effet secondaire	Effet primaire	Problème central	Causes pertinentes			Besoins/ Idées de projets identifiées	Villages concernés
			Primaires	Secondaires	Tertiaires		
Faible revenu	Découragement des promoteurs	Faible développement des PME, de l'économie sociale et de l'artisanat	Absence d'encadrement des promoteurs des PME	Faible organisation des promoteurs des PME	Absence de groupes de promoteurs	-Encadrement des promoteurs PME ; -Organisation des promoteurs en groupe -Organisation des activités de promotion de l'économie sociale et de l'artisanat local	Tous les villages
chômage				Insuffisance du personnel qualifié dans les services des PME	Individualisme		
Pratique de l'artisanat de sub existence	Pauvreté des artisans		Faible connaissance des services d'encadrement des PME, de l'économie et de l'artisanat	Faible vulgarisation des services des PME	Difficulté d'accès aux services des PME		
Faible pouvoir financier des artisans				Faible promotion des PME	Eloignement des services d'encadrement des PME Faible esprit entrepreneurial		

					Absence de services locaux d'encadrement en charge de la promotion des PME		
Désintéressement des populations aux activités d'artisanat	Abandon de l'activité		Faible valorisation de l'artisanat local	Faible accompagnement des promoteurs de l'artisanat	Faible appui technique et financier aux artisans		
Faible revenu					Absence d'un service communal d'encadrement des artisans locaux		
Pauvreté				Difficulté d'accès aux matières premières utilisées	Eloignement des matières premières utilisées par les artisans Absence d'initiative de gestion durable des matières premières utilisées par les artisans		

4.9.11 Secteur du Commerce

Effets secondaires	Effets primaires	Problème central	Causes pertinentes			Besoins/ Idées de projets identifiées	Villages concernés
			Primaires	Secondaires	Tertiaires		
Parcours des longues distances pour écouler les produits	Coût élevé des produits de première nécessité	Difficulté de commercialisation des produits agricoles	Eloignement des points de vente des produits de premières nécessités	Insuffisance de marchés périodique aménagés dans la Commune	Mauvaise gestion des marchés périodiques de la commune de Gari Gombo	▪ Construction et équipement des infrastructures marchandes modernes	Tous les villages
Mauvais état des routes et autres voies d'accès					Faible utilisation des marchés périodiques		
Position géographique de la Commune				Inexistence de marché à bétail	Absence de marché à bétails dans les périphéries de la Commune	▪ Création et encadrement des comités de gestion des marchés	
Faible revenu des commerçants	Faible équipement des marchés				Insuffisance des magasins de stockage dans les marchés		
Pourriture des marchandises			Insuffisance de hangar au marché de Gari Gombo				
Vol			Absence d'une chambre froide dans les marchés de la Commune	▪ Construction des points d'eau et de latrines dans les			
			Le marché frontalier de Gari Gombo inachevé				
				Insuffisance de magasin de stockage dans les marchés de la			

					Commune	marchés de la Commune	
Risque de maladie				Absence de bloc administratif aux marchés périodiques de la commune	Faible appui à l'aménagement des marchés de la commune	▪ Construction du marché frontalier de Gari Gombo	
Insalubrité de la zone				Insuffisance des dispositifs de traitement de déchets au marché périodique de la commune de Gari Gombo	Absence des bacs à ordures aux marchés de Gari Gombo, Gribi et Ndeng SFIL		
Pollution de l'environnement	Etalage des marchandises en même le sol		Faible aménagement des marchés périodiques	Inexistence de points d'eau et de blocs latrines dans les marchés périodiques de la commune	Absence des fosses dans les marchés de la Commune		

4.9.12 Secteur du transport

Effets secondaires	Effets primaires	Problème central	Causes pertinentes			Besoins/ Idées de projets identifiées	Villages concernés	
			Primaires	Secondaires	Tertiaires			
Taux élevé d'accident de circulation	Mauvais stationnement	Difficulté de circulation des biens et personnes	Insuffisance d'infrastructure	Absence de gare routière dans la Commune	absence de parking aménagé	-Construction des infrastructures de transport modernes dans la Commune -Appui à l'obtention des permis de conduire -Organisation des campagnes de sensibilisation des transporteurs sur le code de la route et sur l'importance d'avoir des permis de conduire	Tous les villages	
Reduction de la chaussée par les gros porteurs					Absence de salle d'attente des voyageurs			
					Absence de toilette moderne			
Recours au moto pour se déplacer	Absence de parc à camion dans la Commune			Faible investissement				
				Nombre élevé de camion				
Mauvais état des routes	Coût élevé du transport		Insuffisance de moyens de transport	Mauvais état de véhicules de transport	Mauvais état de la route			
Coût élevé du carburant					Absence de visite technique			
				Faible capacité des véhicules des agences de transport	Absence de bus de transport			
Accident de la circulation	Fort taux de conducteur sans permis de conduire			Difficulté d'accès au de permis conduire	Absence d'autoécole			Faible connaissance des conditions de création d'une auto école
								Faible intérêt des particuliers à la création d'autoécole
Transport clandestin			Faible organisation des transporteurs		Absence de syndicat de transporteur dans la Commune			
					Faible encadrement du métier de transporteur			

4.9.13 Secteur Travaux Publics

Effets secondaires	Effets primaires	Problème central	Causes pertinentes			Besoins/ Idées de projets identifiées	Villages concernés	
			Primaires	Secondaires	Tertiaires			
Accidents de la ciirculation	Présence des nids de poules sur les routes	Mauvais état des routes et ouvrages de franchissement de la Commune	Dégradation des routes et pistes	Absence des comités de gestion des routes	Faible mobilisation communautaire pour l'entretien routier	Aménagement des routes secondaires Mise en place et encadrement des comités de gestion des routes Entretien de la route nationale N°4 Aménagement des ponceaux défectueux Reprofilage des routes communal	Tous les villages	
Routes impraticables en saison pluvieuse				Mauvaise mise en œuvre des travaux routiers programmés.	Faible intérêt des populations pour l'entretien périodique des routes			
Enclavement de certain village				Non –respect des barrières de pluie par les camionneurs et Incivisme des gardes barrière	Faible contrôle technique des travaux Faible suivi citoyen des travaux			
Dégradation des routes et pistes	Routes et pistes peu entretenues							
Dépendance total des fonds alloués par le Ministère desTravaux Publics	Routes et pistes peu entretenues		Difficulté d'accès au matériel et d'équipement d'entretien routier	Faible mobilisation des fonds pour l'acquisition du matériel et d'équipement	Faible recours aux financements extérieurs pour l'acquisition du matériel d'entretien routier			Absence de cadre de collaboration Faible mutualisation des ressources avec les autres communes
Faible échange avec les autres localités				Faible coopération intercommunale	Faible capacité financière de la commune			
Coût élevé des produits de premières nécessités				Présence des ouvrages défectueux				
	Faible réhabilitation des ouvrages de franchissement			Voie d'accès difficile	Présence des bourbiers. Ornières, ondulés, fossés obstrués			
			Faible mobilisation des ressources financières	Faible plaidoyer auprès des services techniques en charge des travaux publics				

4.9.14 Secteur Jeunesse et Education Civique

Effets secondaires	Effet primaires	Problème central	Causes pertinentes			Besoins/ Idées de projets identifiées	Villages concernés
			Primaires	Secondaires	Tertiaires		
Délinquance juvénile	Taux élevé de chômage	Difficulté d'insertion socioprofessionnelle des jeunes	Faible encadrement des jeunes	Faible connaissance des opportunités d'appui et d'encadrement	Faible utilisation des moyens modernes de communication et d'information	Création et construction des centres de formation aux métiers Construction et équipement du CMPJ de Gari Gombo Appui financier et technique aux microprojets des jeunes	Tous les villages
Exode rural					Faible diffusion des opportunités d'appui et d'encadrement des jeunes		
Faible compétitivité dans le marché de l'emploi	Fort taux de jeune sans formation dans la Commune			Insuffisance d'offre de formation	Insuffisance de structure d'encadrement des jeunes		
Sous emploi					Faible plaidoyer pour la création et la construction des structures de formation des jeunes		
				Insuffisance du personnel d'encadrement	Insuffisance de personnel dans les services du MINJEUN		
	Absence de personnel communal d'encadrement						
Faible revenu des jeunes	Précarité de l'emploi		Faible accès à l'emploi	Faible esprit entrepreneurial	Insuffisance d'offre de formation en entrepreneuriat des jeunes		
Faible motivation des jeunes					Faible culture entrepreneuriale		
Faible esprit entrepreneurial des jeunes				Faible niveau de formation	Faible qualité des formations offertes		
					Faible équipement des structures de formation		

4.9.15 Secteur Sport et Education Physique

Effets secondaires	Effets primaires	Problème central	Causes pertinentes			Besoins/ Idées de projets identifiées	Villages concernés
			Primaires	Secondaires	Tertiaires		
Vieillessement précoce de la population	Faible développement des disciplines sportives	Faible épanouissement des populations en matière d'éducation physique et sportive	Faible encadrement des populations en éducation physique et sportive	Insuffisance du personnel d'encadrement	Insuffisance du personnel affecté dans les services d'encadrement	-Construction des infrastructures sportives dans la commune ; -Recrutement et affectation des moniteurs d'éducation physiques dans les établissements scolaires -Création et encadrement des associations sportives Organiser des événements sportifs dans la Commune (tournoi de vacance, cross country etc)	Tous les villages
Insuffisance d'élite sportive					Absence d'appui communal à la formation des cadres		
Faible résultat aux compétitions sportives				Insuffisance de compétition sportive	Absence d'association sportive		
	Faible intérêt des populations pour le sport						
	Insuffisance d'infrastructure sportive						
Taux élevé des maladies cadio vasculaires	Faible pratique des activités sportives			Insuffisance d'équipement et infrastructure sportive	Faible allocation budgétaire		
Faible compétitivité des athlètes			Faible intérêt pour le développement du sport et de l'éducation physique				
		Faible intérêt des partenaires pour les projets d'infrastructures sportives	Faible communication autour des projets d'infrastructures sportives				
	Absence d'un plan de développement des infrastructures sportives						

4.9.16 Secteur Promotion de la Femme et de la Famille

Effets secondaires	Effets primaires	Problème central	Causes pertinentes				Besoins/ Idées de projets identifiées	Villages concernés		
			Primaires	Secondaires	Tertiaires	De niveau quatre				
Inégalités socilaes entre homme et femme	Marginalisation de la femme	Faible épanouissement de la femme et de la famille	Faible autonomisation de la femme et de la jeune fille	Faible pouvoir économique et politique de la femme	Faible représentativité de la femme dans les sphères de décision	Faible capacité de leadership de la femme	-Construction d'un centre communal d'encadrement des femmes -Organisation des mariages collectifs -Organisation des campagnes de sensibilisation des femmes sur leur droit Affectation du personnel d'intervention sociale Organisation des campagnes de sensibilisation des jeunes sur l'éducation sexuelle, les grossesses précoces, les IST/SIDA	Tous les villages		
Dépendance exclusive de l'homme					Faible pouvoir d'achat de la femme	Faible revenu de la femme				
					faible accès de la femme à l'agriculture de rente	Faible accès de la femme à la propriété foncière				
Forte présence de ménagère	Faible pouvoir d'achat de la femme			Faible encadrement de la femme et de la jeune fille	Absence de Centre de promotion de la femme	Absence de plaidoyer pour la création et la construction d'un CPF				
					Faible sensibilisation des femmes sur leur droit	Faible participation des femmes aux activités de sensibilisation				
Sous scolarisation de la femme et de la jeune fille					Faible capacité organisationnelle de la femme	Disfonctionnement des associations féminines existantes				
Risque de séparation	Taux élevé d'union libre		Faible épanouissement de la famille	Déséquilibre familiale	Forte Présence des familles monoparentales	Abandon de la progéniture à un seul parent				
Mariage et grossesse précoce					Absence de sensibilisation des jeunes à la vie conjugale et familiale	Sexualité précoce				
Stigmatisation de la femme					Faible revenu de la famille	Faible accès à un emploi décent des parents				
Prostitution	Taux élevé d'enfant mère dans la Commune			Faible éducation à la responsabilité parentale	Faible suivi des enfants par leur parent	Absence de dialogue entre parent et enfant				
Taux élevé					Responsabilité	Immaturité des				

des ISTVIH/SIDA					parentale précoce	jeunes à la vie familiale		
					Absence d'éducation sexuelle	Faible sensibilisation sur la sexualité responsable		

4.9.17 Secteur Affaires Sociales

Effets secondaires	Effets primaires	Problème central	Causes pertinentes			Besoins/ Idées de projets identifiées	Villages concernés
			Primaires	Secondaires	Tertiaires		
Marginalisation des personnes vulnérables	Faible taux d'intégration sociale des personnes vulnérables	Faible accès aux services des affaires sociales	Faible encadrement des personnes socialement vulnérables	Absence d'infrastructures d'encadrement des personnes socialement vulnérables	Faible plaidoyer pour la construction d'infrastructure d'encadrement des personnes socialement vulnérables	<ul style="list-style-type: none">- Construction d'un centre social ;- Appui et encadrement des personnes socialement vulnérables ;- Organiser une journée annuelle de sensibilisation des populations sur l'importance des actes d'état civil et les procédures de leur obtention- Soutenir les personnes vulnérables- Créer un fichier des personnes vulnérables au niveau de la commune- Faciliter l'accès aux cartes d'invalidités aux handicapés- Sensibiliser, éduquer, informer les Bakas sur les notions de citoyenneté et de	Tous les villages et les Campement pygmées
Mendicité					Faible de capacité de recherche de financement		
Existence de nombreux enfants sans actes de naissance	Faible taux de réinsertion des personnes vulnérables			Insuffisance du personnel qualifié	Absence d'appui communal à la formation en intervention sociale		
Sous scolarisation des personnes vulnnérables					Faible affectation du personnel dans les services des affaires sociales		
Mendicité des personnes vulnérables	Faible visibilité des personnes vulnérables et de leurs besoins		Faible appui aux personnes nécessiteuses	Faible allocation budgétaire	Faible intérêt pour la prise en charge des personnes socialement vulnérables		
Exclusion de la vie socio économique et politique					Insuffisance des ressources pour l'appui aux personnes socialement vulnérables		

Taux élevé de consommation des drogues et alcool	Inefficacité des mesures prise par les partenaires			Intervention insuffisante des ONG et autres partenaires en faveur des personnes socialement vulnérables	Faible relation entre commune et partenaires techniques	droit	
Nombre élevé d'enfants de la rue					Absence de cadre de concertation entre commune et sectoriels des affaires sociales		
Mise à l'écart totale des bakas des activités sociales, politiques de la Commune	Accentuation du sentiment de marginalisation des Bakas		Faible épanouissement des pygmées Bakas	Faible pouvoir économique, politique des pygmées bakas	Accès difficiles aux services sociaux de base		
Pauvreté accentuée					Faible exercice de la citoyenneté et du droit par les Bakas		
					Faible accès aux moyens de production		

4.9.18 Secteur Travail et Sécurité Sociale

Effets secondaires	Effets primaires	Problème central	Causes pertinentes			Besoins/ Idées de projets identifiées	Villages concernés
			Primaires	Secondaires	Tertiaires		
Licenciement abusif	Ignorance des services compétents par les travailleurs	Difficultés d'accès à un travail décent et à la sécurité sociale	Faible encadrement des travailleurs	Faible accès aux services du travail et sécurité sociale	Eloignement des services du travail et de sécurité sociale	<div>- Appui à l'Encadrement des travailleurs et des retraités</div> <div>- Sensibilisation des travailleurs sur la sécurité sociale</div> <div>- Accompagner les promoteurs d'auto emploi et employeurs dans le processus d'immatriculation et de couverture sociale des travailleurs</div> <div>- Organiser des journées annuelles de sensibilisation des populations sur les opportunités de sécurité sociale fiables</div>	Tous les villages
Condition de vie difficile des retraités	Faible prise en charge des travailleurs par les services compétents				Faible intérêt accordé aux services du travail et sécurité sociale		
				Insuffisance du personnel qualifié	Absence d'appui communal à la formation		
					Absence d'offre de formation		
Condition de vie difficile des retraités	Faible accès à la sécurité sociale		Faible organisation des travailleurs	Absence de mutuelle de santé	Faible mobilisation communautaire		
					Faible initiative des décideurs		
Individualité des				Absence de syndicat dans	Faible initiative syndicale		

travailleurs				certaines corps de métiers	Faible leadership		
Licenciement abusif	Exposition à des maladies de tous genres.		Faible qualité des conditions de travail	Faible niveau de salaire	Faible performance économique des entreprises		
Accident de travail					Non-respect des conventions collectives		
Condition de vie difficile des retraités				Faible affiliation à la CNPS	Faible connaissance des services de la CNPS		
					Absence de service local de la CNPS		
				Risque élevé d'accident de travail	Faible prise en compte des normes de sécurité au travail		

4.9.19 Secteur Mines, Industries et Développement Technologique

		Problème central	Causes pertinentes			Besoins/ Idées de projets identifiées	Villages concernés	
			Primaires	Secondaires	Tertiaires			
Gaspillage des ressources minières	Faible recouvrement des taxes liées à l'exploitation minière	Faible développement de l'exploitation minière	Faible encadrement des artisans minier de la commune de Gari Gombo	Eloignement des structures d'appuis aux artisans minier	Absence des services du CAPAM à Gari Gombo	<div>- Appui à l'Encadrement des artisans miniers ;</div> <div>- Organisation des campagnes de sensibilisation aux bonnes pratiques en matière d'exploitation minière</div> <div>- Mettre en œuvre des activités de valorisation du potentiel en produits de carrières et miniers de la commune</div>	Gari Gombo, Sembé, Mbotoundou, Ngoundi 2	
Faible encadrement des orpailleurs				Absence des services du CAPAM dans la Commune	Faible mobilité des agents du CAPAM			Faible qualification du personnel du CAPAM
					Mauvaise répartition du personnel qualifié du CAPAM			
Usage des technique et matériels rudimentaires	Dégradation de la naure et de l'environnement		Pratique de l'exploitation artisanale non encadrée	Ignorance des techniques d'exploitation minière mécanisée	Faible vulgarisation des techniques d'exploitation minière moderne			
					Faible promotion de bonne pratique en matière d'exploitation minière			
Dapaysage de la nature					Utilisation des outils d'exploitation			Faible capacité financière des artisans miniers

				minières rudimentaires	Eloignement de points de vente des matériels d'exploitation minière		
Faible pouvoir d'achat					Faible capacité organisationnelle des artisans miniers		
Faible revenu	Manque à gagner des exploitants miniers		Difficulté d'écoulement des produits issus de l'exploitation minière	Ignorance des circuits de ventes légale des produits issus de la mine	Faible sensibilisation des artisans miniers sur les circuits légaux de vente des produits miniers		
Pauvreté				Absence d'un système fiable de canalisation des produits miniers	Absence de descente des services du CAPAM dans la commune		
					Absence de point de collecte légale des produits miniers		

4.9.20 Secteur du Tourisme

Effets secondaires	Effets primaires	Problème central	Causes pertinentes			Besoins/ Idées de projets identifiées	Villages concernés
			Primaires	Secondaires	Tertiaires		
Abandon des sites touristiques	Faible taux de fréquentation des sites touristiques existent	Faible valorisation de l'activité touristique	Faible aménagement des sites touristiques	Enclavement des sites touristiques existants	Absence de voies d'accès aux sites existants	<ul style="list-style-type: none"> - Identification et recensement des sites touristiques de la commune - Aménagement des sites touristiques de la commune - Construction et équipement des infrastructures touristiques - Construction d'une auberge municipale à Gari Gombo 	Tous les villages
Faibles contribution du tourisme à l'économie local				Ignorance de l'importance de l'activité touristique	Faible organisation au niveau communal		
Faible attraction des touristes dans la localité					Faible sensibilisation des populations sur l'importance du tourisme		
Ignorance des	Faible taux de fréquentation		Insuffisance des structures	Faible présence des touristes dans la	Faible développement des villages/quartiers abritant les sites touristiques		
					Faible valorisation du potentiel		

potentialités de la localité	des sites touristiques		d'accueil de qualité dans la commune	commune	touristique des villages de la commune		
Faible ouverture de la localité à l'extérieur					Faible promotion du potentiel touristique de la commune		
Précarité des structures d'accueil dans le secteur du tourisme	Faible pouvoir d'achat des promoteurs de tourisme			Insuffisance de moyens pour la construction des infrastructures d'accueilles	Faible appui à l'institution communal Faible mobilisation des ressources pour le développement de l'activité touristique		

4.9.21 Secteur Domaines et Affaires Foncières

Effets secondaires	Effets primaires	Problème central	Causes pertinentes			Besoins/ Idées de projets identifiées	Villages concernés
			Primaires	Secondaires	Tertiaires		
Urbanisation anarchique de la ville	Forte occupation illégale des terres	Forte insécurité foncière de l'espace occupé	Difficulté d'accès à la propriété foncière sécurisée	Faible connaissance des procédures	Faible sensibilisation des populations Absence d'un service local des domaines	<ul style="list-style-type: none"> - Identification et recensement des propriétaires fonciers - Organisation des campagnes de sensibilisation sur les procédures d'obtention du titre foncier 	Tous les villages
Pauvreté	Forte présence de propriétaire sans titre foncier			Coût élevé du titre foncier	Longues procédures Escroquerie des agents		
Litiges fonciers	Forte insécurité foncière				Vente clandestine des terres Non-respect du plan d'occupation		
			Faible utilisation du plan cadastral	Occupation anarchique des terres			

Risque d'expropriation				Faible planification urbaine	absence de cartes d'utilisation des terres		
					Faible maîtrise du patrimoine foncier		
Occupation anarchique des terres	Faible appui des partenaires pour l'encadrement des populations		Faible encadrement des populations	Insuffisance du personnel qualifié dans les services des domaines	Faible recrutement du personnel		
					Absence d'appui à la formation du personnel		
Faible taux d'immatriculation				Absence de moyens logistiques	Faible financement des structures d'encadrement		

4.9.22 Secteur de Développement Urbain et Habitat

Effets secondaires	Effets primaires	Problème central	Causes pertinentes			Besoins/ Idées de projets identifiées	Villages concernés
			Primaires	Secondaires	Tertiaires		
Construction anarchique des populations	Urbanisation anarchique dans la Commune	Difficultés d'accès à un habitat décent et à une urbanisation contrôlée	Faible valorisation des services d'urbanisme	Non utilisation du plan d'urbanisation de la commune	Difficulté d'accès aux matériaux de construction durable	<ul style="list-style-type: none">- Sensibilisation des populations sur la - construction des habitats décents ;- Elaboration d'un Plan Sommaire d'Urbanisation (PSU)- Redynamisation du service d'hygiène et de salubrité dans la commune	Gari Gombo, Gribi et Ndeng SFIL
Non respect des servitudes de passages					Ignorance de l'existence du plan d'urbanisation de la commune		
					Faible lotissement des terrains		

					Lourdeur des procédures de lotissement		
Non respect du plan d'urbanisation de la Commune				Faible Aménagement de la voirie urbaine	Faible suivi des services d'hygiène de la commune		
					Insalubrité urbaine		
Recours aux matériaux de construction provisoires				Prédominance des habitats en matériaux provisoires	Faible pouvoir économique et financier des populations		
Absence de moyens financiers des populations	Précarité de l'habitat dans la Commune		Faible développement de l'habitat		Pauvreté des populations		
Coût élevé du matériels de construction durable				Difficulté d'accès aux matériaux de construction durable	Eloignement des points de vente des matériaux de construction durable des villages		
					Insuffisance des points de vente des matériaux de construction durable dans la commune		

4.9.23 Secteur de l'Energie

Effet secondaires	Effets primaires	Problème central	Causes pertinentes			Besoins/ Idées de projets identifiées	Villages concernés
			Primaires	Secondaires	Tertiaires		
Utilisation de la lampe tempête dans les ménages	Faible éclairage de la Commune en soirée	Difficultés d'accès à l'énergie électrique	Absence du réseau électrique	Absence de réseau de distribution de l'énergie électrique dans la commune	Absence de ligne de distribution dans toute la Commune	- Extension de la ligne de distribution d'énergie électrique ENEO dans la Commune	Tous les villages
Dépendance						- Installation des plaques solaires dans les	

exclusive des énergies fossiles						ménages des zones rurales de la commune	
Difficulté pour les élèves d'étudier les leçons				Non Fonctionnement des Groupes électrogènes de la Commune	Absence d'un service de maintenance pour réhabiliter les Groupes électrogènes		
Absence de cours pratiques en informatiques dans les établissements					Faible enthousiasme de l'exécutif autour de la question énergie dans la Commune		
Pauvreté					Faible maîtrise de la technologie de fabrication des plaques solaires		
Faible développement de l'économie locale				Cout élevé des plaques solaires	Insuffisance de technicien en énergie solaire		
Destruction du couvert végétal				Faible utilisation des sources d'énergie renouvelable (solaire)	Faible sensibilisation des populations		
				Faible connaissance des avantages de l'énergie solaire	Faible accès à l'information sur les énergies renouvelables		

4.9.24 Secteur Assainissement

Effets secondaires	Effets primaires	Problème central	Causes pertinentes			Besoins/ Idées de projets identifiées		Villages concernés
			Primaires	Secondaires	Tertiaires			
Prolifération des moustiques	Prolifération des ordures dans les lieux et espaces publics	Difficulté d'accès à un assainissement de qualité	Faible capacité logistique du service d'hygiène et salubrité de la commune	Absence de latrine aménagée	Faible maîtrise des techniques d'aménagement de latrine	-	Sensibilisation des populations sur la gestion des déchets ménagers	Tous les villages
Dépense en soins de santé					Insuffisance de moyens financiers des ménages	-	Renforcement du service communal de collecte des déchets	
Défecation à l'air libre	Insalubrité des ménages			Mauvaise gestion des ordures ménagères	-	Sensibilisation des populations à la construction des latrines aménagées		
				Mauvaise canalisation des eaux usées				
Prolifération des odeurs nauséabonde	Présence des tas d'ordure dans les lieux publics			Absence de bacs à ordure				
			Insuffisance d'appui pour les bacs à ordures					
Taux élevé de mortalité	Développement des maladies liées à l'insalubrité		Faible organisation des communautés sur les questions d'hygiène et salubrité	Absence des comités d'hygiène et de salubrité dans les villages	Absence d'initiative des jeunes dans les villages pour l'assainissement			
					Faible intérêt des populations pour l'assainissement			
Faible éducation des populations les risques des saletés				Faible encadrement des populations par les services d'assainissement de la commune	Insuffisance du personnel communal			
		Faible sensibilisation des populations sur l'assainissement						

4.9.25 Secteur Faune et Forêt

Effets secondaires	Effets primaires	Problème central	Causes pertinentes			Besoins/ Idées de projets identifiées	Villages concernés
			Primaires	Secondaires	Tertiaires		
Changement climatique	Deforestation	Dégradation des forêts et disparition des espèces fauniques	Exploitation irrationnelle des ressources forestières	Coupe illégale de bois	Faible contrôle des agents	<ul style="list-style-type: none">- Reboisement des zones de savane ;- Réglementation de la chasse et la pêche ;- Sensibilisation des populations sur la réglementation de la gestion des ressources forestières ;- Mettre en œuvre des actions de promotion de la forêt et de la faune- Renforcer la capacité des comités paysans – forêt et les OSC en matière de surveillance des forêts- Actualiser le plan d'aménagement de la forêt communale- Renforcer le poste forestier de Gari Gombo en ressources humaines, en équipements et matériels roulants- Doter le comité paysans –forêt et les OSC en équipements de surveillance (GPS, motos, carte...)	Tous les villages
Destruction du couvert végétal				Faible encadrement de l'activité d'exploitation forestière	Dépendance des populations au bois de chauffe		
Braconage	Disparition des espèces fauniques et floristiques		Faible protection des ressources fauniques	Faible sensibilisation des populations	Absence d'activité de sensibilisation		
					Faible accès à l'information sur les espèces fauniques protégées		
Pratique du braconnage				Faible revenu des populations			
				Faible développement de l'élevage conventionnel			
Fort trafic illégal de certaines espèces fauniques et floristiques				Eloignement des sites d'approvisionnement en bois de chauffage et des sites de chasse	Faible respect des textes et lois en vigueur		
	Ignorance des textes en vigueur régissant le fonctionnement						

4.9.26 Secteur Environnement et Protection de la Nature

Effets secondaires	Effets primaires	Problème central	Causes pertinentes			Besoins/ Idées de projets identifiées		Villages concernés
			Primaires	Secondaires	Tertiaires			
Changement climatique	Forte pollution de l'environnement	Faible protection de l'environnement et de la Biodiversité	Faible encadrement de la population pour la protection de l'environnement et de la biodiversité	Absence de cadre communal spécialisé en gestion de l'environnement	Faible intérêt du conseil municipal pour les questions environnementales	- Plaidoyer auprès du conseil municipal pour la prise en compte des questions environnementales	- Appui à la formation d'un cadre communal en gestion de l'environnement	- Organisation des campagnes de sensibilisation sur la protection de l'environnement et de la biodiversité
Destruction de la nature et de l'environnement					Faible appui à la formation à la gestion d'environnement d'un cadre communal			
				Faible intervention des ONG pour la protection de l'environnement	Absence de projet porté sur la protection de l'environnement et de la nature			
	Faible initiative locale pour la protection de l'environnement							
Prolifération des moustiques	Prolifération des déchets dans les lieux et espaces publics		Faible gestion des déchets	Faible traitement et recyclage des déchets	Faible maîtrise des techniques de traitement et/ou de recyclage des déchets			
					Faible implication des populations dans la collecte des déchets			
Environnement insalubres autour des ménages de la Commune				Insuffisance de moyens logistiques du service d'hygiène et salubrité de la commune	Insuffisance de ressources financières			
					Insuffisance de matériel de travail			
Destruction de la nature et de l'environnement	Faible communication autour de la protection de la nature		Faible mobilisation communautaire pour la protection de la biodiversité	Faible implication des populations dans la lutte contre la déforestation	Faible sensibilisation des différents acteurs			
					Faible connaissance des conséquences de la destruction de la biodiversité			
Changement climatique				Absence d'association pour la protection de la biodiversité	Faible mobilisation communautaire			

4.9.27 Secteur de la Communication

Effets secondaires	Effets primaires	Problème central	Causes pertinentes			Principaux effets	Besoins/ Idées de projets identifiées	Villages concernés			
			Primaires	Secondaires	Tertiaires						
Sous information	Faible ouverture de la Commune au pays et au reste du monde	Difficulté d'accès à l'information	Faible couverture des villages/commune par le signal radio	Inexistence des radios communautaires dans la Commune	Faible pouvoir financier de la Commune	<ul style="list-style-type: none">- Faible ouverture au pays et au monde- Sous information- Faible valorisation de la culture locale	<ul style="list-style-type: none">- Construction d'une antenne relais de la CRTV à Gari Gombo;- Construction et équipement d'une radio Communautaire à Gari Gombo	Tous les villages			
Désinformation				Faible accès aux informations de la CRTV	Faible appui aux projets de construction des radios communautaire						
					Absence d'antenne relais CRTV dans la commune de Gari Gombo				Absence de source d'énergie électrique dans la Commune		
Faible pouvoir d'achat ddes populations	Sous information		Difficulté d'accès à la presse écrite	Absence de kiosque	Faible intérêt des opérateurs économiques à cette activité				<ul style="list-style-type: none">- Faible ouverture au pays et au monde- Sous information- Faible valorisation de la culture locale	<ul style="list-style-type: none">- Construction d'une antenne relais de la CRTV à Gari Gombo;- Construction et équipement d'une radio Communautaire à Gari Gombo	Tous les villages
Mauvais état des routes					Difficulté d'approvisionnement en journaux						
	Absence de bibliothèque municipale		Insuffisance de moyens financiers de la Commune								
Disparition des moyens de communication traditionnels			Difficulté d'accès aux moyens de communication	Faible valorisation des moyens de communication traditionnelle	Non utilisation des moyens de communication traditionnelle (tamtams, ...)						
Usage des moyens arcaïques pour communiquer	Insuffisance des griots										
	Faible maitrise des moyens de communication moderne (mégaphones, ...)				Faible promotion et vulgarisation des moyens de communication moderne (mégaphones, ...)						

4.9.28 Secteur Poste et Télécommunication

Effets secondaires	Effets primaires	Problème central	Causes pertinentes			Besoins/ Idées de projets identifiées	Villages concernés
			Primaires	Secondaires	Tertiaires		
Faible pouvoir financier des populations	Faible développement économique de la localité	Difficulté d'accès aux réseaux de télécommunication et aux NTIC	Faible accès aux services de poste et télécommunication	Eloignement des services postaux	Insuffisance des services postaux	- Construction d'un centre Multifonctionnel à Gari Gombo	Tous les villages
Pauvreté				Faible connaissance des services postaux par les populations	Faible promotion des services de poste et télécommunication dans la Commune	- Construction et équipement d'un télécentre à Gari Gombo	
Sous information	Faible ouverture de la localité au pays et rest du monde		Faible couverture du réseau	Instabilité des réseaux de téléphonie mobile	Insuffisance d'antenne relais MTN, Orange, Nextel		
desinformation				Faible accès à NTIC	Difficulté d'aces à l'internet		
					Insuffisance du matériel informatique		

4.9.29 Secteur de la Culture

Effets secondaires	Effets primaires	Problème central	Causes pertinentes			Besoins/ Idées de projets identifiées		Villages concernés
			Primaires	Secondaires	Tertiaires			
Faible connaissance de l'histoire du village par les jeunes	Faible transmission des valeurs culturelles aux jeunes générations	Difficulté à valoriser le potentiel culturel	Faible développement des initiatives culturelles	Absence de calendrier culturel	Faible présence des associations culturelles	<ul style="list-style-type: none">- Construction des cases culturelles- Organisation des événements culturels- Construction d'un musée des civilisations des peuples de Gari Gombo		Tous les villages
Disparition de certaines pratiques culturelles					Faible absence de festival culturel			
Déracinement des jeunes				Faible implication des populations aux activités culturelles	Faible sensibilisation des populations sur les mœurs et coutumes			
			Ignorance de l'importance de la culture					
Acculturation des populations	Aliénation culturelle		Absence d'infrastructures socioculturelles (salles de cinéma, maison de la culture)	Faible financement des infrastructures socioculturelles	Insuffisance de moyens financiers pour la construction d'infrastructures			
					Faible allocation budgétaire			
Consommation des stupéfiants				Faible intérêt des partenaires pour les projets d'infrastructure socioculturelle	Faible plaidoyer de la commune auprès des partenaires	Faible connaissance des partenaires du potentiel culturel de la Commune		

4.9.30 Secteur de l'Administration Territoriale Décentralisation et Maintien de l'Ordre

Effets secondaires	Effets primaires	Problème central	Causes pertinentes			Besoins/ Idées de projets identifiées	Villages concernés
			Primaires	Secondaires	Tertiaires		
Nombre élevé de personne sans acte de naissance	Faible taux de fréquentation des services administratifs	Difficulté d'accès aux services administratifs	Eloignement des services administratifs des villages	Absence de centre d'état civil proche des villages	Faible plaidoyer pour la création de nouveaux centres d'état civil	<div>- Création des centres d'état civil</div> <div>- Appui à l'établissement des actes d'état civil</div> <div>- Faciliter l'accès à l'établissement des CNI</div>	Tous les villages, sauf Gari Gombo
Difficulté à établir la CNI et tout autre dossier administratif					Faible demande d'établissement d'acte d'état civil		
Lourdeurs administratives				Absence de service de sécurité proche des villages	Faible plaidoyer pour la création de nouveaux bureaux de gendarmerie et de police		
					Insuffisance du personnel de sécurité		
Difficulté à constituer les dossiers	Lourdeurs administratives		Insuffisance du personnel qualifié	Faible affectation du personnel	Mauvaise répartition du personnel entre les unités administratives		
corruption					Insuffisance du personnel formé		
				Faible appui en formation du personnel	Insuffisance de moyens financiers alloués à la formation		
Absence de confiance	Faible collaboration entre administration et administré			Faible connaissance des services offerts	Faible communication des services administratifs		
			Faible utilisation des moyens de communication moderne (radio, internet)				
Non respect des autorités traditionnelles			Faible intérêt des populations		Faible sensibilisation des populations		
					Faible compétence des chefs traditionnels		

4.10 Synthèse du profil genre dans la commune

4.10.1 Cadre juridique et Institutionnel

Le genre est la construction sociale de la différence des sexes ; il s'incarne dans des comportements, des statuts différenciés, une distribution inégale des ressources et des espaces sociaux ; des stéréotypes associés aux hommes et aux femmes (Laqueur, 1992).

Au Cameroun, la question de Genre selon la vision national du Gouvernement se fait rescentir dans trois principaux axes:

- Dans l'optique d'éliminer les inégalités entre les sexes, la Vision 2035 prescrit de :
« promouvoir la prise en charge, l'insertion sociale et l'intégration dans les circuits économiques des femmes, des jeunes et autres populations vulnérables ».

Au paragraphe 123, le DSCE prévoit que *« le processus de décentralisation va offrir une opportunité pour l'intégration du genre en terme de participation des femmes à la décision et de prise en compte des besoins différents des femmes et des hommes dans les plans de développement locaux »*.

La vision de la Politique Nationale Genre est articulée comme suit: *« Le Cameroun un pays émergent, bâti sur les principes de bonne gouvernance où, les femmes et les hommes jouissent des mêmes droits et participent de manière équitable et égalitaire au développement »*.

La Politique Nationale Genre du Cameroun (2010) a pour but de promouvoir une société équitable et égalitaire entre les femmes et les hommes en vue d'assurer un développement durable.

4.10.2 Analyse de Genre par secteur

- **Situation des hommes et femmes dans l'emploi et les opportunités économiques**

Les diagnostics participatifs dans la Commune de Gari Gombo on vu la participation des plusieurs femmes ceci à cause de leur nombre supérieur par rapport aux hommes. Soit un total de 14226 femmes et 12224 hommes. Donc les femmes ont un pourcentage de 53.52% et les hommes 46.48%.

Dans la Commune de Gari Gombo 1/5 est chef de famille ou encore 1/5 occupe une fonction ou à un emploi. Pour la plupart elles sont des ménagères donc s'occupent des travaux chapêtres et domestiques. Cette inégalité dans les opportunités ce fait rescentir dans plusieurs domaines.

- **Situation dans le secteur de l'éducation**

Sur le plan de l'éducation nous remarquons après le diagnostic participatif que sur 6740 élèves nous comptons 3176 filles et 3574 garçons soit un pourcentage de 47.12% de femmes qui vont à l'école et 53.26% de garçons qui vont à l'école. Ce qui explique ce taux de scolarisation est : les mariages précoces, les grossesses précoces poussant ainsi les jeunes filles à abandonner les études pour la plupart au secondaire. Nous pouvons aussi avoir le fait que les parents soient pauvres et d'autres découragés par ce que les filles généralement reviennent enceintes quand elles vont à l'école.

- **Situation du genre dans le domaine de la santé**

Dans le domaine de la santé on note une faible représentation des femmes car sauf quelques unes pratiquent. On note la présence des aides soignantes et d'une femme Chef de Centre de Santé Intégré de Gribi dans la Commune. En terme de taux de fréquentation des centres de santé les femmes et les

enfants sont les plus exposés aux maladies diverses. Ceci à cause de leur surcharge dans les travaux 'champêtres, domestiques etc)

4.10.3 Genre et thèmes transversaux

- **Situation Genre dans les instances de décision et gouvernance**

Au niveau de la mairie par exemple nous comptons trois femmes dans le Conseil municipal parmi lesquels 01 adjoints au maire et 02 conseillers. Pour ce qui est du reste du personnel communal nous comptons 10 femmes sur 124 agents que compte la mairie pour la plupart agent d'entretien. Ceci s'explique par le faible niveau scolaire de la femme, son désintéressement à la Politique et bien sûr son faible épanouissement.

- **Situation genre dans les violences faites aux hommes et femmes**

Dans bon nombre de ménage de la Commune la femme généralement n'a pas le pouvoir de décision elle est juste à la maison à s'occuper de la famille. Comme elle est généralement la plus faible physiquement dans un foyer elle fait souvent sujet de violence. Dans la commune de Gari Gombo 3/5 on déjà subi un cas de violence pour la plupart perpétrée par les hommes. Alors que 1/10 hommes subissent les violences.

- **Situation de genre dans la lutte contre le VIH/SIDA**

Le taux de personne infecté dans la Commune après le DP est élevé. Ceci s'explique par la proximité avec la frontière, la présence d'une société d'exploitation forestière et un grand trafic routier. Tous ces éléments entraînent le phénomène de prostitution. Et par rapport au homme se sont les femmes les plus exposées et infectées car de par leur vulnérabilité biologique, la pauvreté, amour du gain facile.

- **Situation de genre dans l'environnement et les changements climatiques**

Malgré son apport pas négligeable au développement de la Commune et son concours pour à la protection de la nature et de l'environnement, notamment à travers les travaux champêtres, assainissement de son habitat, la femme participe également à la destruction de la nature et de l'environnement. A travers le coupe du bois de chauffage, les feux de brousse et la pêche par barrage tous ces pratiques contribuent à la dégradation de la Nature et de l'environnement par conséquent aux changements climatiques. Mais comparativement à l'homme, son impact sur le changement climatique n'est pas très grave car l'homme détruit plus notamment à travers le sciage sauvage, les grandes plantations et la chasse.

- **Recommandation**

Des mesures doivent être prises pour améliorer les conditions de vie de la femme notamment :

- Des campagnes de sensibilisation des femmes sur les mariages précoces et grossesses précoces dans la Commune de Gari Gombo
- Campagnes de sensibilisation de la femme sur l'importance des études
- Campagnes de sensibilisation de la femme sur méfaits des Union libres
- Construction des infrastructures pour des formations des femmes en petits métiers
- Organiser les femmes en Associations et soutenir ces associations en appuis financiers
- Organiser des campagnes de sensibilisation de la femme de la Commune sur les IST/VIH SIDA et les MST

4.11 Esquisse du Plan d'Utilisation et de Gestion des Terres de l'espace communal

Le tableau ci-dessous présente le Plan d'Utilisation des Terres de la Commune de Gari Gombo.

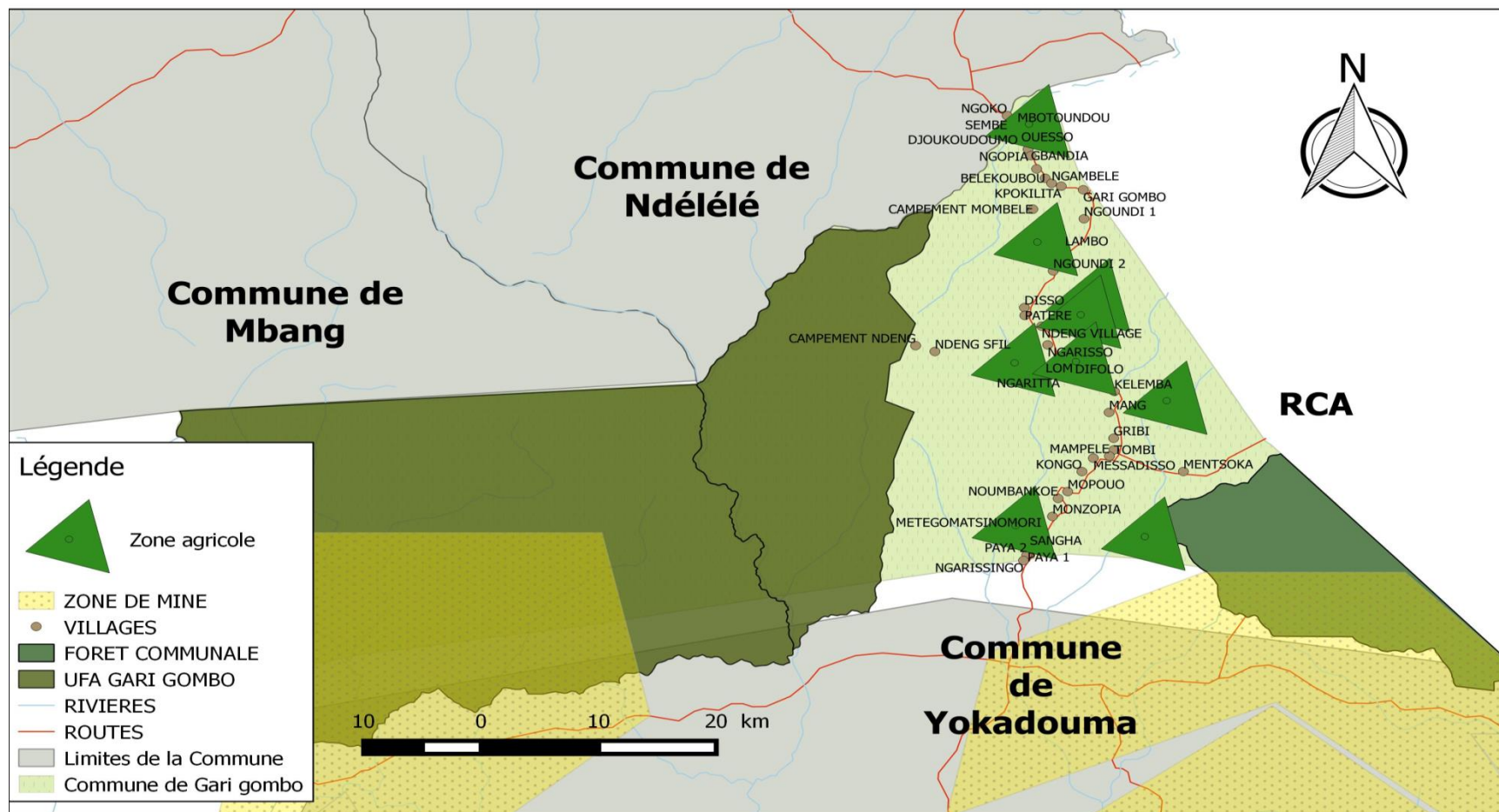
Tableau 32 : Plan d'Utilisation et de Gestion Durables des Terres

Unité de paysage	Caractéristiques	Utilisation actuelle	Potentialités	Problème/contraintes	Accès
Zone d'habitats	<ul style="list-style-type: none"> -Présence des maisons d'habitation moderne (dure et semi dure) en zone urbaine et traditionnel (paille, brique terre et en planche) -Présence d'infrastructures abritant les lieux de cultes, les services, les marchés et autres équipements -Forte concentration des maisons en zone urbaine et habitat linéaire le long de la route plus ou moins dispersé en zone rurale -Constructions anarchiques en zone urbaine -Présence d'arbres fruitiers autour des maisons et quelques fois la pratique des activités agricoles et du petit élevage derrière la maison 	<ul style="list-style-type: none"> -Construction des maisons d'habitation et autres infrastructures abritant les services sociaux de base -Pratique de la culture des agrumes autour des maisons 	<ul style="list-style-type: none"> -Architecture diversifiée -Existence des espaces vides exploitables pour d'autres constructions 	<ul style="list-style-type: none"> -Obstruction des voies publiques avec certaines constructions -Style de construction pas homogène au centre urbain -Non-respect des normes du plan d'urbanisme en zone urbaine -Insuffisance des voies d'accès entre les habitations -Difficulté à identifier la limite entre la zone résidentielle, la zone administrative et la zone commerciale 	<ul style="list-style-type: none"> -Propriété privée des particuliers (accès par héritage, don ou achat) -Domaine privé de l'Etat -Domaine privé de la Commune
Zone de forêt	<ul style="list-style-type: none"> -Forêt Dense -Forte présence aux alentours de la périphérie urbaine et des villages -Parcelles mises en place en respectant des normes d'alignement 	<ul style="list-style-type: none"> -Source de carbone -lieu de recherche du bois de chauffe dans le sous-bois Et coupe sauvage du bois 	<ul style="list-style-type: none"> -Espace disponible pour la création d'autres forêts 	<ul style="list-style-type: none"> -Incendie fréquente des parcelles en saison sèche -Coupe du bois de chauffe -Eloignement des plantes médicinales 	<ul style="list-style-type: none"> -Domaine privé de l'Etat
Ressources en eaux	<ul style="list-style-type: none"> -un grand fleuve entoure la Commune (Ngoko) -Des galeries forestières s'observent le long des cours d'eaux 	<ul style="list-style-type: none"> -Zone d'exploitation des ressources minières (or, diamant, sable, argile, pierres, etc. -Lieu d'approvisionnement en eau pour boire et pour tout autre usage domestique -Lieu de collecte des produits forestiers non ligneux (coupe des 	<ul style="list-style-type: none"> Présence d'une biodiversité halieutique 	<ul style="list-style-type: none"> -Encombrement des lits des cours d'eaux par les ordures ménagères -Exploitation abusive du raphia qui se trouve être en voie de disparition -Certains riverains déversent les contenus de leur fosse septique dans les cours d'eaux 	<ul style="list-style-type: none"> -Accès libre à l'eau -Accès aux raphias contrôlés par certains individus qui se passent pour des propriétaires

Unité de paysage	Caractéristiques	Utilisation actuelle	Potentialités	Problème/contraintes	Accès
		bambous) Lieu de trempage du manioc			
zone minière	Zone située à côté des cours d'eau dans les plaines inondables	Lieu d'exploitation artisanale de l'or, sable et gravier	Or, sable et gravier	Eloignement des sites, Mauvais état des voies d'accès Faible organisation du secteur	Accès non contrôlé

Il ressort de ce tableau que les unités de paysages de la Commune sont : les zones d'habitation, les forêts, les ressources en eaux et les zones minières. Ils sont caractérisés par les constructions, la présence des chantiers d'exploitation minières, la forêt et les ressources en eaux. Les potentialités de la Commune sont les gisements d'or, sable et gravier des ressources issus de forêts. Les problèmes les plus récurrents dans le Plan d'Utilisation des Terres sont éloignement des sites d'exploitations minières, le sciage sauvage du bois, l'assèchement des lits des cours d'eaux et les constructions anarchiques.

Carte du Plan d'Utilisation et de Gestion Durable des Terres (PUGDT)



Carte 7 : Carte du Plan d'Utilisation et de Gestion Durable des Terres

4.12 Cadres Logiques par Secteur

Le cadre logique est un outil de conception et de conduite de projet. A ce titre, il incorpore un dispositif de suivi et d'évaluation.

Il est une méthode de Gestion Axée sur les Résultats (GAR). Il permet de confronter, déjà sur le papier, la cohérence entre les différents niveaux de projets, en prenant comme point de référence son objectif le plus élevé.

Le cadre logique synthétise sous forme de tableau (une matrice) toutes les informations clés d'un projet : objectifs, résultats, activités, risques, ressources. La méthode du cadre logique est la succession d'étapes et d'analyses qui va permettre l'élaboration progressive de la matrice

Tableau 33 : les cadres logiques par secteur d'activités

4.11.1. Secteur de l'Agriculture et Développement Rural

STRATEGIE SECTORIELLE		INDICATEURS OBJECTIVEMENT VERIFIABLES	SOURCES DE VERIFICATION	HYPOTHESES DE REALISATION	INDICATEURS DE SUPPOSITIONS ET SOURCES	
NIVEAUX	FORMULATIONS				INDICATEURS	SOURCES
Vision (DSCE)	Intensifier les activités agro sylvo pastorales et piscicoles	<ul style="list-style-type: none"> taux de malnutrition Volume et taux de transformation des produits locaux 	ECAM EDS	Le climat des affaires constitue un facteur pour booster la production agricole	Nombre d'entreprise créée et fonctionnelle	ECAM
Objectif Global	Accroître la production agricole	Quantité de la production agricole annuelle	Rapport du MINADER	Les services d'encadrement prennent en compte les activités dans leur programmation -Disponibilité des sources de financement	Nombre de projet ou programme	Rapport sectoriel
Objectifs spécifiques	Os.1: Renforcer l'encadrement technique des producteurs	Nombre d'exploitant accompagné	Rapport du MINADER Fichier des exploitants			
	Os.2: Accroître la production agricole	Le tonnage de la production agricole par filière	Rapport du MINADER Fichiers des exploitants			
	Os.3: Améliorer la conservation ? la transformation et la commercialisation des produits agricoles	Nombre d'infrastructure de conservation, de conditionnement et de commercialisation construites	Rapport du MINADER PV de réception			
Résultats	R.1.1: Les infrastructures d'encadrement ont accrues	Nombre d'infrastructures construites	Rapport du MINADER Fichier des exploitants			
	R1.2. les producteurs ont accès aux matériels d'exploitation moderne	Nombre de producteurs appuyé	Rapport du MINADER Fichier des exploitants			
	R1.3 Les bassins de production sont accessibles	Nombre d'infrastructures de franchise construites	Rapport du MINADER Fichier des exploitants			
	R1.4 les producteurs sont organisés et structurés	Nombre de producteurs organisés et structurés	Rapport du MINADER Fichier des exploitants			
	R2.1. Les producteurs reçoivent des matériels agricoles	Nombre de producteurs bénéficiaires	Rapport du MINADER Fichier des exploitants			

STRATEGIE SECTORIELLE		INDICATEURS OBJECTIVEMENT VERIFIABLES	SOURCES DE VERIFICATION	HYPOTHESES DE REALISATION	INDICATEURS DE SUPPOSITIONS ET SOURCES	
NIVEAUX	FORMULATIONS				INDICATEURS	SOURCES
	R2.2. Les intrants agricoles sont accessibles aux producteurs	Nombre de producteurs bénéficiaires	Rapport du MINADER Fichier des exploitants			
	R.2.3. Les exploitations sont suivies par les services techniques	Nombre de tonne de produits récoltés	Rapport du MINADER Fichier des exploitants			
	R3.1. : le stockage des produits alimentaires est assuré	Tonnage de la production agricole par secteur	Rapport du MINADER Fichiers des exploitants			
	R.3.2 : la conservation des produits agricoles est facilitée	Nombre d'infrastructures de conservation construites	PV de réception Rapport sectoriel			
	R.3.3. les produits agricoles sont facilement transformés	Nombre d'infrastructures de transformation construites	PV de réception Rapport sectoriel			
Activités :						Coûts estimatifs
1.1.1.	Construction de 42 cases communautaires équipés dans la commune (dont 01 par village nécessaires) : Chefferie, Baobab, Général, Plateau, Ngoundi 1, Ngoundi 2, Lambo, Kpokilita, Ngambele, Belekoubou, Messe, Gbandia, Ngopia, Ouesso, Ngoko, Disso, Patere, Ndeng village, Ndeng SFIL, Gribi, Ngarisso, Lom, Ngaritta, Kelemba, Diffolo, Mang, Tombi, Messadisso, Mampele, Kongo, Mopouo, Noumbankoe, Mbiali, Monzopia, Sangha, Paya1, Paya 2, Ngarissingo, Campement Mombele, Campement Ndeng SFIL, Mentsoka, Mbotoundou					336 000 000
1.1.2	Construction d'un bâtiment abritant le Centre d'Education et d'Animation Communautaire de Gari-Gombo					12 000 000
1.1.3	Construction et équipement de 01 poste agricole à Garigombo					12 000 000
	Réhabilitation et équipement du poste agricole de Keleba dans la commune de Gari-Gombo					
1.1.4	Construction de 42 maisons du planteur dans la commune de Gari-Gombo : Chefferie, Baobab, Général, Plateau, Ngoundi 1, Ngoundi 2, Lambo, Kpokilita, Ngambele, Belekoubou, Messe, Gbandia, Ngopia, Ouesso, Ngoko, Disso, Patere, Ndeng village, Ndeng SFIL, Gribi, Ngarisso, Lom, Ngaritta, Kelemba, Diffolo, Mang, Tombi, Messadisso, Mampele, Kongo, Mopouo, Noumbankoe, Mbiali, Monzopia, Sangha, Paya1, Paya 2, Ngarissingo, Campement Mombele, Campement Ndeng SFIL, Mentsoka, Mbotoundou					336 000 000
1.1.5	Réhabilitation et équipement du bâtiment de la délégation d'arrondissement du MINADER de Gari-Gombo					12 000 000
1.1.6	Plaidoyer pour la création de 02 postes agricole (Kongo et Biali) dans la commune de Gari-Gombo					300 000
	Construction de 02 postes agricole (Kongo et Biali) dans la commune de Gari-Gombo					40 000 000
1.1.7	Construction d'un bassin pour tremper le manioc près de la rivière Outini à Sodenou 2					1 500 000
1.1.8.	Construction et équipement d'un bâtiment abritant le CEAC de GariGombo					40 000 000
1.1.9	Constitution de 42 pépinières d'arbres fruitiers, de cacao, banane Plantin et palmier à huile dans les villages de la commune de Gari-Gombo : Chefferie, Baobab, Général, Plateau, Ngoundi 1, Ngoundi 2, Lambo, Kpokilita, Ngambele, Belekoubou, Messe, Gbandia, Ngopia, Ouesso, Ngoko, Disso, Patere, Ndeng village, Ndeng SFIL, Gribi, Ngarisso, Lom, Ngaritta, Kelemba, Diffolo, Mang, Tombi, Messadisso, Mampele, Kongo, Mopouo, Noumbankoe, Mbiali, Monzopia, Sangha, Paya1, Paya 2, Ngarissingo, Campement Mombele, Campement Ndeng SFIL, Mentsoka, Mbotoundou					126 000 000
1.1.10	Ouverture de 18 km de pistes agricoles dans la Commune de Gari Gombo : Ngopia-Akoumkoum 5 km ; Paya2 – Mbangué 5 km et Mentsoka –Montali 8 km, Sangha à Akounou 2km, Bandjia à Belebombe 4km, Ngoundi 1 à Assissa 5 km, Biali à Bangué 8km, Monzopia à Bangué 4km, Monzopia à Mopouo Rivière 5km, Kongo à Mopouo rivière 6km, Gari gombo CEMA à Mombelé 7km, Messaguissa à Nkomkom 4km, Gribi à Nkoumkoum 4km, Mang à Mopouo 5km					720 000 000
1.1.11	Elaboration carte agricole					1 500 000
1.1.12	Construction et équipement d'une pépinière Agro forestière communale pour la production du matériel végétal amélioré (cacao, café, palmier à huile, arbres fruitiers) et des plants forestiers pour le reboisement					20 000 000

STRATEGIE SECTORIELLE		INDICATEURS OBJECTIVEMENT VERIFIABLES	SOURCES DE VERIFICATION	HYPOTHESES DE REALISATION	INDICATEURS DE SUPPOSITIONS ET SOURCES	
NIVEAUX	FORMULATIONS				INDICATEURS	SOURCES
Sous-Total Activités 1.1					1 297 300 000	
1.2.1	Dotation de 06 tracteurs agricoles aux agriculteurs de la commune (01 par village concerné) : Gari-Gombo, Ngoko, Ndeng village, Mampele, Momzopia, Mbiali				180 000 000	
1.2.2	mise en place de 4 champs écoles dans les filières maïs, banane plantain, cacao et manioc dans les campements pygmées de Mentsoka, Ndeng et Mombele				60 000 000	
1.2.3	Appui en intrants et matériels agricoles (produits phytosanitaires, semences améliorées : manioc et maïs, Machettes, houesetc.) à 32 GIC/OP dans diverses filières				5 000 000	
Sous-Total Activités 1.2					245 000 000	
1.4.1	Affectation de 03 chefs de poste agricole dans la commune de Gari-gombo : Kongo, Biali, Keleba				4 500 000	
1.4.2	Organisation d'un concours de la plus belle plantation				10 000 000	
1.4.3	Organisation 03 ateliers de présentation des programmes et projets du MINADER ainsi que des opportunités à saisir dans le domaine agricole				3 600 000	
1.4.4	Formation, assistance et encadrement les agriculteurs pour bénéficier desdits projets et programmes				3 000 000	
1.4.5	Organisation de 02 ateliers de présentation de la procédure de création d'une coopérative simplifiée				2 800 000	
1.4.6	Organisation des foires annuelles d'exposition mini complexe agropastorale)				3 000 000	
1.4.7	Appui à la constitution et la formalisation des organisations des producteurs dans la commune de Garigombo				4 500 000	
1.4.8	Organisation de 04 ateliers trimestriels de formation des producteurs sur la technique de compostage				4 000 000	
1.4.9	Plaidoyer pour la création d'un Centre de formation agropastorale				3 000 000	
1.4.10	Plaidoyer pour la création d'un fonds communal d'épargne et de crédit agropastoraux				3 000 000	
Sous-Total Activités 1.4					41 400 000	
2.1.1	Organisation de 06 sessions annuelles de formation d'au moins 32 GIC/COOP sur les techniques et façons culturales améliorées ;				7 200 000	
2.1.2	Intensification des descentes du personnel d'encadrement sur le terrain				2 900 000	
Sous-Total Activités 2.1					10 100 000	
3.1.	Construction de 41 magasins de stockage des produits agricoles dont un dans chaque village: Chefferie, Baobab, Général, Plateau, Ngoundi 1, Ngoundi 2, Lambo, Kpokilita, Ngambele, Belekoubou, Messe, Gbandia, Ngopia, Ouesso, Ngoko, Disso, Patere, Ndeng village, Ndeng SFIL, Gribi, Ngarisso, Lom, Ngaritta, Kelemba, Diffolo, Mang, Tombi, Messadisso, Mampele, Kongo, Mopouo, Noumbankoe, Mbiali, Monzopia, Sangha, Paya1, Paya 2, Ngarissingo, Campement Mombele, Campement Ndeng SFIL, Mentsoka				615 000 000	
Sous-Total Activités 3.1					615 000 000	
3.2.1	Construction de 42 aires de séchage communautaire de manioc de 500m² dont un dans chaque village pour favoriser les AGR des femmes : Chefferie, Baobab, Général, Plateau, Ngoundi 1, Ngoundi 2, Lambo, Kpokilita, Ngambele, Belekoubou, Messe, Gbandia, Ngopia, Ouesso, Ngoko, Disso, Patere, Ndeng village, Ndeng SFIL, Gribi, Ngarisso, Lom, Ngaritta, Kelemba, Diffolo, Mang, Tombi, Messadisso, Mampele, Kongo, Mopouo, Noumbankoe, Mbiali, Monzopia, Sangha, Paya1, Paya 2, Ngarissingo, Campement Mombele, Campement Ndeng SFIL, Mentsoka, Mbotoundou				126 000 000	
3.2.2	Formation des agriculteurs sur les techniques de conservation et commercialisation des produits agricoles				7 500 000	
Sous-Total Activités 3.2					133 500 000	
3.3.1	Construction de 41 bâtiments équipés de 02 moulins multifonctionnels dans les villages suivants : Gari Gombo, Ngoundi 1, Ngoundi 2, Lambo, Kpokilita, Ngambele, Belekoubou, Messe, Gbandia, Ngopia, Ouesso, Ngoko, Mbotoundou, Disso, Patere, Ndeng village, Ndeng SFIL, Gribi, Ngarisso, Lom, Ngaritta, Kelemba, Diffolo, Mang, Tombi, Messadisso, Mampele, Kongo, Mopouo, Noumbankoe, Mbiali, Monzopia, Sangha, Paya1, Paya 2, Ngarissingo, Campement Mombele, Campement Ndeng SFIL, Mentsoka, Metegomatsinomori				840 000 000	
3.3.2	Formation des agriculteurs sur les techniques de transformation du manioc en amidon et du niébé enfarine				9 000 000	
3.3.3	Plaidoyer pour la mise en place d'un agropole de transformation du manioc dans la commune				1 200 000	

STRATEGIE SECTORIELLE		INDICATEURS OBJECTIVEMENT VERIFIABLES	SOURCES DE VERIFICATION	HYPOTHESES DE REALISATION	INDICATEURS DE SUPPOSITIONS ET SOURCES	
NIVEAUX	FORMULATIONS				INDICATEURS	SOURCES
3.3.4	Plaidoyer pour la mise en place d'un agropole de transformation du cacao dans la commune					1 200 000
					Sous-Total Activités 3.3	851 400 000
					TOTAL GENERAL DU SECTEUR	3 193 700 000

4.11.2. Secteur de l'Elevage, Pêche et Industries Animales

STRATEGIE SECTORIELLE :		INDICATEURS OBJECTIVEMENT VERIFIABLES	SOURCES DE VERIFICATION	HYPOTHESES DE REALISATION	INDICATEURS DE SUPPOSITIONS ET SOURCES	
NIVEAUX	FORMULATIONS				INDICATEURS	SOURCES
Vision (DSCE)	Assurer une production durable en quantité et en qualité dans les filières végétale, animale, halieutique et forestière	taux de malnutrition Volume et taux de transformation des produits locaux Evolution du PIBA	ECAM EDS	Le climat des affaires constitue un facteur pour booster la production agricole	Nombre d'entreprise créée et fonctionnelle	ECAM
Objectif Global	Développer la pratique des activités d'élevage modernes	Nombre de fermes modernes existantes	Rapports du MINEPIA	Les services d'encadrement prennent en compte les activités dans leur programmation et finances ces dernières	Nombre de projet ou programme	Rapport sectoriel
Objectifs spécifiques	Os.1.1 : Construire les infrastructures de production	Nombre d'infrastructures de production	Fichier de suivi des producteurs Rapports du MINEPIA			
	Os.1.2. Renforcer les équipements de production animale	Nombre d'équipement d'élevages disponibles	Rapport MINEPIA			
	R.1.3. Rendre disponibles les intrants d'élevage sont disponibles	Quantité des intrants disponibles	Rapport MINEPIA			
	Os.1.4. Renforcer l'encadrement technique des éleveurs	Nombre d'éleveur encadrés	Rapport MINEPIA			
	Os.2.1. faciliter l'accès aux éleveurs équipements agricoles moderne	Nombre d'éleveurs ayant accès aux équipements modernes	Rapport MINEPIA			
	Os.2.2. rendre disponible les intrants de qualité	Nombre d'éleveurs qui utilisent les intrants de qualité	Rapport MINEPIA			
	Os.2.3. Renforcer le suivi technique des exploitations	Etendue d'exploitation par filières suivie	Rapport MINEPIA			
	Os.3.1 : Faciliter l'accès aux éleveurs aux infrastructures de stockage modernes	Nombre d'éleveurs bénéficiaires	Rapport MINEPIA			
	Os.3.2. Faciliter l'accès aux éleveurs aux infrastructures de conservation modernes	Nombre d'éleveurs bénéficiaires	Rapport MINEPIA			

STRATEGIE SECTORIELLE :		INDICATEURS OBJECTIVEMENT VERIFIABLES	SOURCES DE VERIFICATION	HYPOTHESES DE REALISATION	INDICATEURS DE SUPPOSITIONS ET SOURCES	
NIVEAUX	FORMULATIONS				INDICATEURS	SOURCES
	Os.3.3. Faciliter l'accès aux éleveurs aux infrastructures de transformation	Nombre d'éleveurs bénéficiaires	PV de réception Bon de commande photo			
Résultats	R.1.1 : les infrastructures de production sont construites	Nombre d'infrastructures de production	Fichier de suivi des producteurs Rapports du MINEPIA			
	R.1.2. Les équipements de production sont disponibles	Nombre d'équipement agricoles disponibles	Rapport MINEPIA			
	R.1.3. Les intrants agricoles sont disponibles	Quantité des intrants disponibles	Rapport MINEPIA			
	R.1.4. L'encadrement technique des éleveurs est renforcé	Nombre d'éleveur encadrés	Rapport MINEPIA			
	R.2.1. Les éleveurs ont accès aux équipements agricoles moderne	Nombre d'éleveurs ayant accès aux équipements modernes	Rapport MINEPIA			
	R.2.2. Les éleveurs utilisent les intrants de qualité	Nombre d'éleveurs qui utilisent les intrants de qualité	Rapport MINEPIA			
	R.2.3. Les exploitations sont suivies techniquement	Etendue d'exploitation par filières suivie	Rapport MINEPIA			
	R.3.1 : les éleveurs ont accès aux infrastructures de stockage modernes	Nombre d'éleveurs bénéficiaires	Rapport MINEPIA			
	R.3.2. Les éleveurs ont accès aux infrastructures de conservation modernes	Nombre d'éleveurs bénéficiaires	Rapport MINEPIA			
	R.3.3. Les éleveurs ont accès aux infrastructures de transformation	Nombre d'éleveurs bénéficiaires	PV de réception Bon de commande photo			
Activités :						Coûts estimatifs
1.1.1	Construction et équipement du Centre zootechnique et de contrôle sanitaire vétérinaire de Gari Gombo					34 000 000
1.1.2	Construction et équipement d'un bâtiment abritant de la Délégation d' Arrondissement du MINEPIA à Gari Gombo					60 000 000
1.1.3	Dotation en matériels roulant pour le CZT et DAMINEPIA					9 000 000
1.1.7	Aménagement d'un couloir de transhumance de Kpogilita à Ngoundi 2 sur 11km					11 000 000
1.1.8	Aménagement des zones d'élevage pour le petit rhumunnt dans la commune de Gari-Gombo					49 000 000
1.1.9	Aménagement d'un centre de production du miel du miel à Gari-Gombo					14 500 000
1.1.10	construction d'une ferme avicole communautaire à Gari Gombo					12 500 000
1.1.21	Acquisition des embarcations motorisées (pirogues + moteurs), équipements (filets, hameçons, flotteurs, tentes,...) et intrants (alevins, ...)					85 000 000
1.1.22	Appuyer la délimitation et la sécurisation des aires de pêche dans la retenue					250 100 0000
1.1.23	Identification et géo référencement des points de pose des plaques signalétiques le long des nouveaux couloirs permanents de transhumance					600 000
Sous-Total Activités 1.1					3 213 500 000	
1.2.1	Appui en matériels d'exploitation aux éleveurs par filière de la commune de Gari-Gombo					10 000 000
1.2.2	Affectation de 2 personnels techniques qualifiés à la délégation d'arrondissement de l'élevage, des pêches et industries animales de Gari Gombo					60 000 000
Sous-Total Activités 1.2					170 000 000	

STRATEGIE SECTORIELLE :		INDICATEURS OBJECTIVEMENT VERIFIABLES	SOURCES DE VERIFICATION	HYPOTHESES DE REALISATION	INDICATEURS DE SUPPOSITIONS ET SOURCES	
NIVEAUX	FORMULATIONS				INDICATEURS	SOURCES
1.3.1	Appui en intrants à 50 groupements des éleveurs de la commune de Gari-Gombo					250 000 000
1.3.2	Equipement de 2 encadreurs zootechniques en matériels roulants (motos TT)					50 000 000
Sous-Total Activités 1.3						300 000 000
1.4.1	Appui à l'organisation et à la formalisation des groupements des éleveurs dans la commune					20 000 000
1.4.2	Sensibilisation des bergers en vue du respect des nouveaux couloirs créés à la suite de l'existence de la retenue					2 800 000
1.4.3	Organisation des ateliers de formation des éleveurs en techniques d'élevage, de lutte contre les maladies animales et de contrôle de qualité des produits					9 000 000
1.4.4	Organisation d'un atelier de présentation des programmes et projets du MINEPIA ainsi que des opportunités à saisir dans le domaine pastoral					4 500 000
1.4.5	Formation, assistance et encadrement des éleveurs pour bénéficier desdits projets et programmes					6 000 000
1.4.8	Appuyer l'immatriculation de toutes les embarcations existantes afin de déterminer les besoins					900 000
1.4.9	Formation des pêcheurs en techniques de sauvetage et de secourisme					2 600 000
1.4.10	Organisation d'un atelier de présentation de la procédure de création d'une coopérative simplifiée de pêcheurs/aquaculteurs					1 200 000
1.4.11	Organisation d'un atelier de présentation des programmes et projets du MINEPIA ainsi que des opportunités à saisir dans le domaine de la pêche/aquaculture					2 600 000
1.4.12	Former des pêcheurs sur les techniques de transformation de poisson					1 500 000
Sous-Total Activités 1.4						54 500 000
2.1.1	Organisation des sessions de formation sur l'utilisation et la maintenance des équipements de production					12 000 000
2.1.2	Appui au suivi technique des exploitations dans la commune					7 500 000
2.1.3	Accompagnement technique de 75 organisations des éleveurs sur le processus de la production de la provende					9 000 000
Sous-Total Activités 2.1						28 500 000
2.2.1	Organisation de 02 ateliers de formation des éleveurs sur les nouvelles techniques de prévention et de traitement des maladies animales					8 000 000
2.2.2	Organiser 02 sessions de sensibilisation des éleveurs des petits ruminants sur la vaccination contre le PPR					600 000
Sous-Total Activités 2.2						8 600 000
2.3.1	Organisation régulier des activités de suivi et accompagnement technique des éleveurs organisé					6 000 000
2.3.2	Organisation de 03 sessions de sensibilisation des éleveurs sur la mise en place effective du PRODEL et la nécessité de s'organiser en GIC, Coopérative pour bénéficier des subventions					1 200 000
2.3.3	Formation des groupements des éleveurs sur la gestion managériale et le suivi opérationnel des exploitations					3 500 000
2.3.4	Mobilisation des ressources pour l'accompagnement des aquaculteurs aux techniques modernes d'exploitation					650 000
2.3.5	Formation, assistance et encadrement des pêcheurs/aquaculteurs pour bénéficier desdits projets et programmes					3 500 000
Sous-Total Activités 2.3						19 650 000
3.1.2	Mise en place/redynamisation des comités de gestion des magasins de stockage dans la commune					12 000 000
3.1.3	Formation des comités de gestion des magasins sur les techniques de gestion et de maintenance des magasins					9 000 000
Sous-Total Activités 3.1						181 000 000
3.2.3	Formation des éleveurs sur les techniques de conservation des produits d'élevage					8 000 000
3.2.4	Mise en place/redynamisation des comités de gestion des infrastructures de conservation de stockage dans la commune					10 500 000
3.2.5	Formation des comités de gestion des infrastructures de conservation sur les techniques de gestion et de maintenance					6 000 000
3.2.8	Mobilisation des ressources pour l'acquisition des équipements de froid et de séchage pour la conservation des poissons					400 000
Sous-Total Activités 3.2						391 400 000

STRATEGIE SECTORIELLE :		INDICATEURS OBJECTIVEMENT VERIFIABLES	SOURCES DE VERIFICATION	HYPOTHESES DE REALISATION	INDICATEURS DE SUPPOSITIONS ET SOURCES	
NIVEAUX	FORMULATIONS				INDICATEURS	SOURCES
3.3.1	Construction d'un centre d'élevage à Gari Gombo					12 000 000
3.3.2	Aménagement de l'abattoir des Gari Gombo					18 500 000
3.3.3	Construction et équipement abattoir moderne à Gari-Gombo,					15 000 000
3.3.4	Construction et équipement des tueries dans la commune de Gari-Gombo : Gribi					9 000 000
3.3.5	Construction d'un marché à bétails à Gari-gombo					15 000 000
3.3.6	Formation des éleveurs sur les techniques de transformation des produits d'élevage					7 500 000
3.3.7	Plaidoyer pour le financement d'agropole de production de lait écrémé					300 000
3.3.8	Mise en place/redynamisation des comités de gestion des infrastructures de conservation de stockage dans la commune					8 500 000
3.3.9	Formation des comités de gestion des infrastructures de conservation sur les techniques de gestion et de maintenance					9 000 000
Sous-Total Activités 3.3						105 300 000
3.4.1	Encadrement des pêcheurs à structurer une filière de commercialisation fiable et efficace en suscitant des ventes groupées pour les produits de pêche.					1 800 000
3.4.2	Mobilisation des financements pour la construction d'entrepôts frigorifiques et de marchés de poisson					650 000
3.4.3	Organisation de 03 ateliers de formation des pêcheurs/aquaculteurs en techniques de pêche de commercialisation et de contrôle de qualité des produits					5 000 000
Sous-Total Activités 3.3						7 450 000
TOTAL GENERAL DU SECTEUR						3 397 800 000

4.11.3. Secteur Education de Base

STRATEGIE SECTORIELLE :		INDICATEURS OBJECTIVEMENT VERIFIABLES	SOURCES DE VERIFICATION	HYPOTHESES DE REALISATION	INDICATEURS DE SUPPOSITIONS ET SOURCES				
NIVEAUX	FORMULATIONS				INDICATEURS	SOURCES			
Vision (DSCE)	Augmenter l'offre et la qualité de la formation dans le système éducatif national	Taux d'achèvement du primaire	Rapport ECAM & EDS	Le sectoriel adopte les stratégies de création des écoles et de renforcement des infrastructures scolaires en milieu rurale	Nombre d'école créée et ayant des infrastructures scolaires	Carte scolaire			
Objectif Global	Faciliter l'accès à une éducation de base de qualité	Taux de scolarisation	Rapport du sectoriel Carte scolaire						
Objectifs spécifiques	Os.1 : faciliter l'accès aux infrastructures scolaires	Nombre d'infrastructures construites	Rapport du sectoriel Carte scolaire						
	Os.2 : réhabiliter les infrastructures scolaires	Nombre d'infrastructures réhabilitées	Rapport du sectoriel Carte scolaire						
	Os.3 : équiper les infrastructures des fournitures et matériels scolaires	Nombre de fournitures et de matériels scolaires	Rapport du sectoriel						
	Os.4 : renforcer la disponibilité du personnel enseignant qualifié	Nombre de personnel qualifié disponible	Rapport du sectoriel Liste de formation						
	Os 5 : Dynamiser la participation communautaire	Existence d'un dispositif de gestion communautaire	Rapport du sectoriel Carte scolaire						
Résultats	R.1. : l'accès aux infrastructures scolairesest facilité	Nombre d'infrastructures construites	Rapport du sectoriel PV de réception Carte scolaire						
	R.2. : les infrastructures scolaires sont réhabilitées	Nombre d'infrastructures réhabilitées	Rapport du sectoriel PV de réception Carte scolaire						
	R.3 : Les écoles sont dotées des fournitures et matériels scolaires	Nombre d'établissement bénéficiaires	Rapport du sectoriel PV de réception Carte scolaire						
	R.4. : La disponibilité du personnel enseignant qualifié est renforcée	Nombre de personnel qualifié disponible	Rapport du sectoriel						
	R.5 : la participation communautaire est dynamique	Existence d'un dispositif de gestion communautaire	Rapport du sectoriel Liste de formation						
Activités :							Coûts estimatifs		
1.1	Construction de 33 blocs de 02 salles de classe dans 16 écoles primaires : Ep bilingue de Gari Gombo(2), Ep Lambo(3), Ep Ngoundi 2(2), Ep Ndeng SFIL(2), Ep Ngarisso (3), Ep Mang(3), Ep bilingue de Gribi(3), Ep Mentsoka (3), Ep Mopouo (3), EP Kongo(1), Ep Metogo(2), ep kpokilita(1) ? Ep kelemba(1), Ep lom(2) , Ep Gbandia(2),						660 000 000		
1.2	Aménagement de 21 aires de jeux dans 21 écoles de la commune : Gari Gombo Gp1et GP2, EPP Bilingue, Ngoundi 1, lambo, Ngoundi 2, Disso, Ndeng SFIL, Lom, Kelemba, Mang, gribi annexe, Gribi chefferie, mentsoka, Momzopia, Mbiali, Paya, Ngoko, Gbandia, Kpokilita, Kongo, Metegomatsinomori						440 000 000		
1.3	Construction et équipement de 8 blocs maternels dans 8 maternelles créés mais sans bâtiments:Ecole maternelle de Ngoundi(1), Ecole maternelle de gribi(1), Ecole maternelle de Grai Gombo(1), Ecole maternelle bilingue de Gari Gombo(1), Ecole maternelle de Ndeng sfil(1), Ecole maternelle de Kpokilita(1), Ecole maternelle de Mbiali(1), Ecole maternelle de Momzopia(1),						160 000 000		
1.4	Construction et équipement de 32 centres pré scolaires et communautaires : lambo, Ngoundi 2, Disso, Ndeng village, Ngarisso, Lom, Ngaritta, Kelemba, Mang, Mopouo, Mentsoka, Mampele, Ngoko, Gbandia, Messe, Kongo, Metogomatsinomori, Ngarissingo, Ouesso, Ngopia, Djoukoudoumou, Mombele, Campement Ndeng, Patere, Belekoubou, paya 2, paya 1, Messadisso, Tombi, Mbotoundou, Difolo, Ngambele						640 000 000		
1.5	Construction de 17 latrines à 3 compartiments dans chacune des écoles suivantes : Ep Kpokilita, Ep Gari Gombo Gp2, Ep Gari Gombo maternelle, Ep Gari Gombo maternelle Bilingue 1 Ep Ngoko, Ep Gbandia, Ep Lambo, Ep Disso, Ep Ngarisso, Ep Lom, Ep Mang, Ep Mopouo, Ep Momzopia, Ep bilingue Gribi, Ep Mentsoka, EpMetegomatsinomori						51 000 000		

STRATEGIE SECTORIELLE :		INDICATEURS OBJECTIVEMENT VERIFIABLES	SOURCES DE VERIFICATION	HYPOTHESES DE REALISATION	INDICATEURS DE SUPPOSITIONS ET SOURCES	
NIVEAUX	FORMULATIONS				INDICATEURS	SOURCES
1.6	Construction et équipement de 15 logements pour les enseignants dans 12 écoles primaires et maternelles de la Commune: Ep Ngoko, Ep Mbiali, Ep Lambo, Ep Mopouo, Ep Mang, Ep Lom, Ep Paya 1, Ep Metegomatsinomori., Ep Gribi annexe, Ep Gribi chefferie, Ep Kpokilita, Ep Gbandia, Emat Mbiali, Emat Momzopia, Emat Kpokilita					90 000 000
1.7	Construction de 16 points d'eau potable dont 1 dans 16 établissements de l'Education de base : Ep Lambo, Ep Ngoko, Ep Ngoundi 2, Ep Mopouo, Ep Disso., Ep Ngarisso, Ep Mang, Ep Kelemba, Ep Mbiali, Ndeng SFIL, Ep Kongo, Ep Metegomatsinomori, Ep Bilingue Gari Gombo, Ep Gribi chef, Ep lom, Ep Gbandia					128 000 000
1.8	Construction de 25 clôtures et réalisation des reboisements scolaires dans les établissements de l'Education de base Ep GariGombo Gp1, Ep Gari Gombo Gp2Sous Préfecture , EPP Bilingue Gari Gombo , Ep Ngoundi 1, Ep lambo, Ep Ngoundi 2, Ep Disso, Ep Ndeng SFIL, Ep Lom, Ep Kelemba, Ep Mang, Ep gribi annexe , Ep Gribi chefferie , Ep mentsoka, Ep Momzopia , Ep Mbiali, Ep Paya , Ep Ngoko, Ep Gbandia, Ep Kpokilita, Ep Kongo, Ep Metegomatsinomori					225 000 000
1.9	Construction d'un bloc administratif dans les 25 ecole de la commune : Ep GariGombo Gp1, Ep Gari Gombo Gp2Sous Préfecture , EPP Bilingue Gari Gombo , Ep Ngoundi 1, Ep lambo, Ep Ngoundi 2, Ep Disso, Ep Ndeng SFIL, Ep Lom, Ep Kelemba, Ep Mang, Ep gribi annexe , Ep Gribi chefferie , Ep mentsoka, Ep Momzopia , Ep Mbiali, Ep Paya , Ep Ngoko, Ep Gbandia, Ep Kpokilita, Ep Kongo, Ep Metegomatsinomori					500 000 000
1.10	Installation de 44 bacs à ordures dont 02 par établissement dans 22 établissements scolaires de la Communes de Gari Gombo : Gombo Gp1, Gari Gombo Gp2, EPP Bilingue, Ngoundi 1, lambo, Ngoundi 2, Disso, Ndeng SFIL, Lom, Kelemba, Mang, Gribi annexe, Gribi chefferie, mentsoka, Momzopia, Mbiali, Paya, Ngoko, Gbandia, Kpokilita, Kongo, Metegomatsinomori					2 2 00 000
1.11	Construction de 25cantines scolaires dans les écoles de la commune : Ep GariGombo Gp1, Ep Gari Gombo Gp2Sous Préfecture , EPP Bilingue Gari Gombo , Ep Ngoundi 1, Ep lambo, Ep Ngoundi 2, Ep Disso, Ep Ndeng SFIL, Ep Lom, Ep Kelemba, Ep Mang, Ep gribi annexe , Ep Gribi chefferie , Ep mentsoka, Ep Momzopia , Ep Mbiali, Ep Paya , Ep Ngoko, Ep Gbandia, Ep Kpokilita, Ep Kongo, Ep Metegomatsinomori					500 000 000
1.12	Construction de 25salles multimedias dans les écoles de la commune : Ep GariGombo Gp1, Ep Gari Gombo Gp2Sous Préfecture , EPP Bilingue Gari Gombo , Ep Ngoundi 1, Ep lambo, Ep Ngoundi 2, Ep Disso, Ep Ndeng SFIL, Ep Lom, Ep Kelemba, Ep Mang, Ep gribi annexe , Ep Gribi chefferie , Ep mentsoka, Ep Momzopia , Ep Mbiali, Ep Paya , Ep Ngoko, Ep Gbandia, Ep Kpokilita, Ep Kongo, Ep Metegomatsinomori					750 000 000
1.13	Construction de 25bibliothèques dans les écoles de la commune : Ep GariGombo Gp1, Ep Gari Gombo Gp2Sous Préfecture , EPP Bilingue Gari Gombo , Ep Ngoundi 1, Ep lambo, Ep Ngoundi 2, Ep Disso, Ep Ndeng SFIL, Ep Lom, Ep Kelemba, Ep Mang, Ep gribi annexe , Ep Gribi chefferie , Ep mentsoka, Ep Momzopia , Ep Mbiali, Ep Paya , Ep Ngoko, Ep Gbandia, Ep Kpokilita, Ep Kongo, Ep Metegomatsinomori					500 000 000
Sous-Total Activités 1						3 901 850 000
2.1	Réhabilitation du puits aménagé de l'EPP de MOMZOPIA					2 000 000
2.2	Réhabilitation de deux salles de classe en matériaux définitifs à l'école pilote de Ndokayo					12 800 000
	Réhabilitation de 10 blocs de 02 salles de classe dans les établissements suivant : EPP de Ngoko(1), EpPaya(1), Ep Mbiali(1), Ep Kpokilita(1), Ep Ngoundi 1(1), Ep Gari GomboGp1(1), Ep kongo(1),Ep Momzopia (2), Ep Disso(1)					30 000 000
2.3	Réhabilitation de 107 salle de classe : 01 à EM Bilingue Ndibo Mbarsola, 01 à EM Bétare-O ; 01 à Lycée Technique de Bétare-O ; 02 à EM Islamique de Bétare-O, 04 à Lycée Bilingue de Bétare-O, 01 à EP Bétaré-O 1A, 01à EPTibanga, 01 à EP Bétare-O 1B ; 02 à EP Bétare-O 2B, 01 à EP Bétare-O 2A, 02 à EP Bilingue de Bétare-O, 20 à EP Pilote Ndokayo 2, 04 au CES de Ndokayo, 02 à EPC ST Boniface de Ndokayo, 01 à EM de borongo, 01 à EP Bilingue de Borongo, 09 à EP de Borongo, 02 au CES de Borongo, 02 au Lycée de Mbitom, 03 à EP Mbitom 1, 03 à EP Mbitom 2, 02 à EP de Bouli, 02 à EMA St Joseph de Bouli, 01 à EP de Dang-Patou, 01 à EP de Bongo, 02 à l'EP de Mborguene, 02 à l'EP de Ndanga-gandima, 01 à Tête d'Eléphant, 01 à l'EP de Lom 1, 05 à l'EP de Mbangbel, 02 à l'EM de Mbangbel, 02 à l'EP de Tourake, 04 à l'EP de Mararaba, 02 à l'EP de Biboko, 01 à l'EP de Doyo, 03 à l'EP de Tapare					214 000 000
2.4	Réhabilitation de 10 bloc de latrine : 04 à Lycée Technique de Bétare-O ; 02 à EM Islamique de Bétare-O, 04 à Lycée Bilingue de Bétare-O, 01 à EP Bétaré-O 1A, 01 à EP Bétare-O 1B ; 02 à EP Bétare-O 2B, 01 à EP Bétare-O 2A, 02 à EP Bilingue de Bétare-O, 20 à EP Pilote Ndokayo 2, 04 au CES de Ndokayo,					50 000 000

STRATEGIE SECTORIELLE :		INDICATEURS OBJECTIVEMENT VERIFIABLES	SOURCES DE VERIFICATION	HYPOTHESES DE REALISATION	INDICATEURS DE SUPPOSITIONS ET SOURCES	
NIVEAUX	FORMULATIONS				INDICATEURS	SOURCES
2.5	Doter les établissements scolaires de 500 bacs ordures dans la commune : (10) à l'école publique de Mbal, (10) à l'école primaire publique de Mbodomo Issa, (10) à l'EP de Tibanga nouveau site traversé Kpawara ; (10) à l'école bilingue de zembe Borongo, (10) à l'école bilingue de Gari-Gombo, (10) à l'EP de Dang Haoussa à Mbitom, (10) à l'école maternelle de Bouli (enceinte de l'EP de Bouli), (10) à l'école publique de Dang Patou, (10) à l'école publique de Sodenou 1, (10) à l'école publique de Sodenou 1, (10) à l'école maternelle de Bongo, (10) à l'école publique de Mborguène, (10) à l'école publique de SABOUANG, (10) à l'école publique d'Alamada, à l'EP de Kawtal 2, (10) à l'école publique de Kawtal1, (10) à l'école publique de Gbaata, (10) à l'école publique de Tête-d'éléphant, (10) à l'école publique de Liguim, ((30) à l'école publique de Longa-mali, (10) à l'école publique de Tapare-salao, (10) à l'école publique de Tapare-salao, (01) à l'école publique de Kombo-koro, (10) à l'école publique de Kissi, (30) à l'école publique de Touraké, (10) à l'école publique de Kassa Ngaoundéré ; (01) à l'école publique de Dang-haoussa, (01) à l'ancien site de l'école de Gbanbiri (à l'entrée du village en venant de Gari-Gombo), (10) à l'école publique de Taparé, (10) à l'école publique de Mbale, (10) à l'école publique de Madepo, (10) à l'école publique de Mabele 2, (10) à l'école publique de Kpoc-bonga, (10) à l'école publique de Moinam				5 000 000	
Sous-Total Activités 2					291 800 000	
3.1	Equipement de 33 blocs de 02 salles de classe en 30 tables banc par salle de classe dans 16 écoles primaires : Ep bilingue de Gari Gombo, Ep Lambo, Ep Ngoundi 2, Ep Ndeng SFIL, Ep Ngarisso , Ep Mang, Ep bilingue de Gribi, Ep Mentsoka , Ep Mopouo , EP Kongo, Ep Metogomatinomori, ep kpokilita, Ep kelemba, Ep lom, Ep Gbandia,				59 400 000	
3.2	Equipement de 33 blocs de 02 salles en 66 bureaux de maitres dans 16 écoles primaires : Gari Gombo Gp1(6), Gari Gombo Gp2(6), EPP Bilingue (2), Ngoundi 1(7), lambo(3), Ngoundi 2(3), Disso(6), Ndeng SFIL(3), Lom(5), Kelemba(4), Mang(2), gribi annexe (6), Gribi chefferie (4), mentsoka(3), Momzopia (6), Mbiali(6), Paya (6), Ngoko(6), Gbandia(2), Kpokilita(4), Kongo(6), Metegomatsinomori (2)				39 800 000	
3.3	Affectation de 65 enseignants qualifiés dans les écoles : Gari Gombo Gp1(3), Gari Gombo Gp2(3), EPP Bilingue (3), école maternelle de Gari Gombo(2), école maternelle bilingue de Gari Gombo(2), Ngoundi 1(5), lambo(3), Ngoundi 2(3), Disso(3), Ndeng village(2), Ndeng SFIL(3), Ngarisso(3), Lom(3), Ngaritta(2), Kelemba(3), Mang(2), gribi annexe (3), Gribi chefferie (2), Mopouo(3), mentsoka(3), Momzopia (3), Mbiali(2), Paya 1(3), Ngoko(2), Gbandia(2), Kpokilita(4), Messe(2) Kongo(2), Metogomatsinomori (3)					PM
3.4	Dotation en paquet minimum des 16 écoles primaires : Gari Gombo Gp1(6), Gari Gombo Gp2(6), EPP Bilingue (2), Ngoundi 1(7), lambo(3), Ngoundi 2(3), Disso(6), Ndeng SFIL(3), Lom(5), Kelemba(4), Mang(2), gribi annexe (6), Gribi chefferie (4), mentsoka(3), Momzopia (6), Mbiali(6), Paya (6), Ngoko(6), Gbandia(2), Kpokilita(4), Kongo(6), Metegomatsinomori (2)				90 000 000	
Sous-Total Activités 3					547 300 000	
4.1	Appuyer le recrutement du personnel enseignant qualifié dans les écoles de la commune				8 500 000	
4.2	Appui au renforcement des capacités des enseignants dans les écoles publiques de la commune				4 000 000	
4.3	Appui à la contractualisation des maitres de parents				12 000 000	
Sous-Total Activités 4					24 500 000	
5.1	Structurer et formaliser les APEE dans la gestion infrastructures scolaires				6 500 000	
5.2	Plaidoyer pour l'officialisation des écoles des parents en écoles publique et la création des nouvelles écoles				300 000	
5.3	Appui à la formation des APEE des écoles publiques de la commune				3 200 000	
5.4	Organisation une séance de sensibilisation et information des parents sur la nécessité de l'école				1 800 000	
5.5	Appui à l'établissement des actes de naissance aux élèves régulièrement inscrit				15 500 000	
5.6	Organisation de 06 campagnes de sensibilisation sur la nécessité de payer les frais d'APEE et le suivi des élèves				6 000 000	
5.7	Formation du gestionnaire sur la technique de gestion du paquet minimum				2 000 000	
5.8	Plaidoyer pour la création, construction et équipement des écoles primaires dans les villages : Ndeng village, Difolo, Campement Ndeng, Gari Gombo (quartier Baobab)				300 000	
5.9	Plaidoyer pour la création et l'équipement de 8 écoles maternelles à, Messadisso, Ngarissingo, Sangha, Patere, paya1, Messe, Ngoko, Lambo				600 000	
Sous-Total Activités 5					37 100 000	
TOTAL GENERAL DU SECTEUR					2 950 550 000	

4.11.4. Secteur Enseignement secondaire

STRATEGIE SECTORIELLE :		INDICATEURS OBJECTIVEMENT VERIFIABLES	SOURCES DE VERIFICATION	HYPOTHESES DE REALISATION	INDICATEURS DE SUPPOSITIONS ET SOURCES	
NIVEAUX	FORMULATIONS				INDICATEUR	SOURCES
Vision (DSCE)	Augmenter l'offre et la qualité de la formation dans le système éducatif national	Taux Brut de Scolarisation (TBS)	Rapport ECAM & EDS	Le sectoriel adopte les stratégies de création des établissements secondaires et de renforcement des infrastructures scolaires en milieu rurale	Nombre d'école créée et ayant des infrastructures scolaires	Carte scolaire
Objectif Global	Faciliter l'accès à l'enseignement secondaire	Nombre d'établissements existants et fréquentés	Rapport sectoriel Carte scolaire			
Objectifs spécifiques	Os.1 : faciliter l'accès aux infrastructures scolaires	Nombre d'infrastructures construites	Rapport sectoriel			
	Os.2 : réhabiliter les infrastructures scolaires	Nombre d'infrastructures réhabilitées				
	Os.3 : équiper les infrastructures des fournitures et matériels scolaires	Nombre de fournitures et de matériels scolaires	Rapport sectoriel Carte scolaire PV de réception			
	Os.4 : renforcer la disponibilité du personnel enseignant qualifié	Nombre de personnel qualifié disponible	Rapport sectoriel Carte scolaire PV de réception			
	Os 5 : Dynamiser la participation communautaire	Existence d'un dispositif de gestion communautaire	Rapport sectoriel Carte scolaire			
Résultats	R.1. : l'accès aux infrastructures scolairesest facilité	Nombre d'infrastructures construites	Rapport sectoriel			
	R.2. : les infrastructures scolaires sont réhabilitées	Nombre d'infrastructures réhabilitées	Rapport sectoriel Carte scolaire PV de réception			
	R.3 : Les écoles sont dotées des fournitures et matériels scolaires	Nombre d'établissement bénéficiaires	Rapport sectoriel Carte scolaire PV de réception			
	R.4. : La disponibilité du personnel enseignant qualifié est renforcée	Nombre de personnel qualifié disponible	Rapport sectoriel Carte scolaire PV de réception			
	R.5 : la participation communautaire est dynamique	Existence d'un dispositif de gestion communautaire	Rapport sectoriel Carte scolaire			
Activités :						Coûts estimatifs
1.1	Construction de 2 latrines à 3 compartiments et installation de huit bacs à ordures dans chacun des établissements : Lycée de Gari Gombo et au CETIC de Gari Gombo)					10 000 000
1.2	construire et équiper 3 bibliothèques dont 1 au lycée de Gari Gombo, 1 au CES de Gari Gombo					75 000 000
1.4	Construire et équiper un laboratoire au Lycée de Gari Gombo					15 000 000
1.5	Construction et équipement de 08 blocs de 02 salles de classe dans 03 établissements d'enseignements secondaires de la Commune à savoir Lycée de Gari Gombo, CES de Gribi et CETIC de Gari Gombo					160 000 000
1.6	construire 03 clôtures dans les établissements secondaires de la Commune dont 01 au lycée de Gari Gombo, 01 au CETIC de Gari Gombo et 01au CES de Gribi					45 000 000
1.7	Construction de 02 ateliers pour les travaux pratiques au CETIC de Gari Gombo					60 000 000
1.8	Construction de 03 blocs administratifs dans les établissements d'enseignement secondaire de la commune dont 01 au lycée de Gari Gombo, 01 au CETIC de Gari Gombo et 01au CES de Gribi					80 000 000

STRATEGIE SECTORIELLE :		INDICATEURS OBJECTIVEMENT VERIFIABLES	SOURCES DE VERIFICATION	HYPOTHESES DE REALISATION	INDICATEURS DE SUPPOSITIONS ET SOURCES	
NIVEAUX	FORMULATIONS				INDICATEUR	SOURCES
1.9	Construction de 03 cantines scolaires dans les établissements secondaires : dont 01 au lycée de Gari Gombo, 01 au CETIC de Gari Gombo et 01 au CES de Gribi					105 000 000
1.10	Construction de 03 salles de MultiMedia dans les établissements secondaires : dont 01 au lycée de Gari Gombo, 01 au CETIC de Gari Gombo et 01 au CES de Gribi					140 000 000
1.11	Construction d'un atelier industriel multifonction dans le CETIC					85 000 000
1.12	Aménagement de 2 aires de jeux (CES de Gribi et au CETIC de Gari Gombo)					
1.13	Aménagement et modernisation de 03 plateformes sportifs dans les établissements secondaires dans la commune					105 000 000
Sous-Total Activités 1.1						658 000 000
2.5	Réalisation de 300 tables bancs : dont 150 au lycée de Gari Gombo, 90 au CETIC de Gari Gombo et 60 au CES de Gribi					1200 000
2.6	Equipement de 03 bibliothèques académiques dans les établissements secondaires : dont 01 au lycée de Gari Gombo, 01 au CETIC de Gari Gombo et 01 au CES de Gribi					14 000 000
Sous-Total Activités 2.1						83 700 000
3.1	Equipement de 03 blocs administratifs dans les établissements d'enseignement secondaire de la commune : dont 01 au lycée de Gari Gombo, 01 au CETIC de Gari Gombo et 01 au CES de Gribi					8 000 000
3.2	Equipement de 03 cantines scolaires dans les établissements secondaires : dont 01 au lycée de Gari Gombo, 01 au CETIC de Gari Gombo et 01 au CES de Gribi					84 000 000
3.3	Equipement de 6 blocs de 02 salles de classe dont 01 bloc de 02 salles de classes au CES de Gribi, 02 blocs de 02 salles de Classes au CETIC de Gari Gombo et 01 bloc de 02 salles de classes au Lycée de Gari Gombo					120 000 000
3.4	Reboisement des établissements d'enseignement secondaires de la Commune à savoir : lycée de Gari Gombo, CES de Gribi et CETIC de Gari Gombo					6 000 000
3.5	Organisation d'une journée d'excellence par an pour les établissements du MINESEC					2 000 000
3.6	Equipement des 3 établissements secondaires en matériels sportifs dans la commune					15 000 000
Sous-Total Activités 2.1						276 000 000
4.1	Affectation de 10 enseignants spécialisés en maçonnerie, menuiserie et ESF					30 000 000
4.2	Plaidoyer pour la Création, construction et équipement de nouveau CES dans les localités : PAYA 1, Ngoko, Mbiali, Kongo et 01 CETIC à Ndeng Village,					300 000
4.3	Plaidoyer pour la Transformation du CES de Gribi en Lycée de Gribi					
4.4	Plaidoyer pour la Transformation du CETIC en lycée technique de Gari Gombo					
4.5	Appui au recrutement des enseignants vacataire					12 000 000
4.6	Appui à l'organisation des séances de renforcement de capacité des enseignants dans les établissements secondaires de la commune					14 000 000
Sous-Total Activités 2.1						65 000 000
5.1	appui la mise en place/redynamisation et formalisation des APEE des établissements secondaires de la commune					10 500 000
5.2	Formation des APEE sur les techniques de gestion et de mobilisation communautaire					8 600 000
5.3	Appui à la mutualisation des APEE des établissements secondaires de la commune					4 500 000
Sous-Total Activités 3.1						14 600 000
TOTAL GENERAL DU SECTEUR						1 210 100 000

4.11.5. Secteur Enseignement Supérieur

STRATEGIE SECTORIELLE :		INDICATEURS OBJECTIVEMENT VERIFIABLES	SOURCES DE VERIFICATION	HYPOTHESES DE REALISATION	INDICATEURS DE SUPPOSITIONS ET SOURCES	
NIVEAUX	FORMULATIONS				INDICATEURS	SOURVES
Vision (DSCE)	Augmenter l'offre et la qualité de la formation dans le système éducatif national	Degré de confiance des usagers au système éducatif national	Rapport ECAM			
Objectif Global	Faciliter l'accès à l'enseignement supérieur	Nombre d'élèves et des étudiants ayant bénéficiés des bourses annuelles	Rapport sectoriel Fichier des bénéficiaires	Les services d'encadrement prennent en compte les activités dans leur programmation -Disponibilité des sources de financement	Nombre de projet ou programme	Rapport sectoriel
Objectifs spécifiques	Os.1 : Améliorer le taux de scolarisation	Taux de scolarisation	Rapport sectoriel			
	Os.2 : Rapprocher l'établissement d'enseignement supérieur	Nombre de caravane d'information sur le nombre d'établissement supérieur	Rapport sectoriel Carte de localisation			
Résultats	R.1 : le taux de scolarisation est amélioré	Taux de scolarisation	Rapport sectoriel			
	R.2 : l'établissement d'enseignement supérieur est rapproché des communautés	Nombre de caravane d'information sur le nombre d'établissement supérieur	Rapport sectoriel Carte de localisation			
Activités :						Coûts estimatifs
1.1	Octroi de 01 bourse annuelle d'étude aux élèves et étudiants méritants de l'arrondissement pendant 05 ans					25 000 000
1.2	Plaidoyer pour la constitution d'un fonds communal de relèvement scolaire					1 800 000
1.3	Mise en place d'un fonds de relèvement scolaire					45 000 000
1.4	Construction d'une bibliothèque communale					12 000 000
1.5	Organiser 01 session annuelle de stage universitaire pendant 05 ans					12 500 000
Sous-Total Activités 1.1					112 500 000	
2.1	Construction d'une cité universitaire de 20 chambres à Bertoua pour les étudiants de l'arrondissement de GGari-Gombo					30 000 000
2.2	Construction de 05 centres multimédia pour la formation à distance à GGari-Gombo					15 000 000
Sous-Total Activités 2.1					45 000 000	
TOTAL GENERAL DU SECTEUR					157 5000 000	

4.11.6. Secteur du Commerce

STRATEGIE SECTORIELLE :		INDICATEURS OBJECTIVEMENT VERIFIABLES	SOURCES DE VERIFICATION	HYPOTHESES DE REALISATION	INDICATEURS DE SUPPOSITIONS ET SOURCES	
NIVEAUX	FORMULATIONS				INDICATEURS	SOURCES
Vision (DSCE)	Assurer l'industrialisation à travers la transformation et la valorisation des matières premières locales et la promotion des exportations	Part des exportations dans le PIB Déficit de la balance commerciale	Rapport ECAM			
Objectif Global	Faciliter l'écoulement et l'approvisionnement des produits	Nombre de magasin de stockage et des marchés accessibles	Rapport du sectoriel Carte de localisation	Les services d'encadrement prennent en compte les activités dans leur programmation -Disponibilité des sources de financement	Nombre de projet ou programme	Rapport sectoriel
Objectifs spécifiques	Os.1 : Améliorer l'état des magasin et hangars marchands	Nombre de magasins et hangars marchands bien maintenus	PV de mise en place des comités de gestion Rapport du sectoriel			
	Os.2 : Renforcer l'organisation des corps du métier	Nombre d'organisation des producteurs	Rapport du sectoriel PV e mise en place des organisations des producteurs			
	Os.3 : Renforcer la capacité d'accueil des infrastructures de stockage et de commercialisation des produits	Nombre de marché et de magasin construits et réhabilité	PV de réception Rapport du sectoriel			
Résultats	R.1 : l'état des magasins et hangars marchands est amélioré	Nombre de magasins et hangars marchands bien maintenus	PV de mise en place des comités de gestion Rapport du sectoriel			
	R.2 : l'organisation des corps du métier est renforcée	Nombre d'organisation des producteurs	Rapport du sectoriel PV e mise en place des organisations des producteurs			
	R.3 : la capacité d'accueil des infrastructures de stockage et de commercialisation des produits est renforcée	Nombre de marché et de magasin construits et réhabilité	PV de réception Rapport du sectoriel			
Activités :						
1.1.	Appui à la structuration des comités de gestion des infrastructures marchandesconstruite					3 600 000
1.2.	Plaidoyer à la mise en place d'un fonds communal de gestion des infrastructures socioéconomique					650 000
1.3	Appui à l'élaboration d'un plan de gestion et de maintenance des infrastructures marchandes					4 250 000
					Sous-Total Activités 1.1	8 500 000
2.1	Formation des opérateurs économiques sur la gestion du fonds de commerce					4 250 000
2.2	Appui à la structuration des corps de métiers					3 500 000
2.3	Organisation d'un forum de présentation des projets ou programme d'appui à la création des commerces					1 800 000
					Sous-Total Activités 2.1	9 550 000
3.1	Construction de 3 magasins de stockage des produits dans le marché de Gari Gombo					45 000 000

STRATEGIE SECTORIELLE :		INDICATEURS OBJECTIVEMENT VERIFIABLES	SOURCES DE VERIFICATION	HYPOTHESES DE REALISATION	INDICATEURS DE SUPPOSITIONS ET SOURCES	
NIVEAUX	FORMULATIONS				INDICATEURS	SOURCES
3.2	Construction de 02 hangars de marché équipés de 10 au marché de Gari Gombo					40 000 000
3.3	Construction et équipement du marché frontalier de Gari Gombo					65 500 000
3.4	Construction d'une boucherie moderne au niveau du marché de Dang Patou					35 000 000
3.5	Construction et équipement des marchés périodiques de Kelemba, Gribi, Momzopia, Ngoko et Ndeng Sfil					45 000 000
	Construction des 03 blocs latrines à 3 compartiments au marché de Gari Gombo, de Gribi et Ndeng SFIL					15 000 000
3.6	Construction d'un point d'eau au marché de Gari Gombo, Gribi et Ndeng Sfil					8 000 000
Sous-Total Activités 3.1						740 800 000
TOTAL GENERAL DU SECTEUR						768 350 000

4.11.7. Secteur Affaires Sociale

STRATEGIE SECTORIELLE :		INDICATEURS OBJECTIVEMENT VERIFIABLES	SOURCES DE VERIFICATION	HYPOTHESES DE REALISATION	INDICATEURS DE SUPPOSITIONS ET SOURCES	
NIVEAUX	FORMULATIONS				INDICATEURS	SOURCES
Vision (DSCE)	Permettre aux populations de satisfaire leurs besoins essentiels, de jouir de leurs droits fondamentaux et d'assumer leurs devoirs	Au moins 70% des enfants/jeunes/femmes bénéficient de l'encadrement des structures existantes et créées à cet effet	Rapport ECAM			
Objectif Global	Renforcer l'organisation de l'assistance sociale	Nombre des personnes vulnérables et marginalisées prise en charges	Rapport du sectoriel Enquêtes Rapport ECAM			
Objectifs spécifiques	Os.1 : Renforcer les rôles des services sociaux	% d'adhésion des populations locales	Rapport du sectoriel Enquêtes	Les services d'encadrement prennent en compte les activités dans leur programmation -Disponibilité des sources de financement	Nombre de projet ou programme	Rapport sectoriel
	Os.2 : Renforcer l'organisation des œuvres sociales auprès de la commune	Nombre de centre social opérationnel	Rapport du sectoriel Carte de localisation			
Résultats (Axes stratégiques)	R.1 : les rôles des services sociaux sont renforcés	Taux de fréquentation des services sociaux	Rapport du sectoriel Enquêtes			
	R.2 : l'organisation des œuvres sociales auprès de la commune est renforcée	Nombre de centre social opérationnel	Rapport du sectoriel Rapport ECAM			

STRATEGIE SECTORIELLE :		INDICATEURS OBJECTIVEMENT VERIFIABLES	SOURCES DE VERIFICATION	HYPOTHESES DE REALISATION	INDICATEURS DE SUPPOSITIONS ET SOURCES	
NIVEAUX	FORMULATIONS				INDICATEURS	SOURCES
Activités :					Coûts estimatifs	
1. 1.	Organisation de 03 caravanes de sensibilisation et d'information sur les rôles et les champs d'intervention des services sociaux				18 000 000	
	Etablir des actes de naissance pour les Bakas et tous les autres couches vulnérables de la Commune de Gari Gombo				750 000	
	organisation des campagnes de sensibilisation des populations sur le travail des enfants				1 250 000	
	Mise sur pied d'une mutuelle de santé et d'assistance sociale(MUSAS) aux personnes vulnérables				500 000	
	Organisation des causeries éducatives dans les établissements scolaires sur et les villages sur la prévention des risques et fléaux sociaux				900 000	
	Accompagnement psychosocial des personnes vulnérables				1 500 000	
	Elaborer un fichier des personnes vulnérables dans la Commune				300 000	
	Organiser des campagnes de sensibilisation des personnes vulnérables sur les procédures d'accès à l'assistance sociale				1 200 000	
	mise sur pied des projets et programmes d'emploi jeune et insertion socio professionnelle des personnes vulnérables et les femmes				500 000	
	renforcement et/ou redynamisation des mesures d'insertion économiques des personnes vulnérables (Bakas, handicapés etc) de la Commune de Gari Gombo				1 500 000	
	renforcement des initiatives d'autonomisation des personnes vulnérables et femme en donnant des appuis matériels et financiers				1 500 000	
	Acquisition des appareillages pour soutien aux handicapés (fauteuils roulants, lunettes, cannes, béquilles, chaussures orthopédiques ...)				1 500 000	
	Organisation d'une journée d'excellence pour les enfants Bakas scolarisés				1 500 000	
	Distribution des fournitures scolaires aux enfants des personnes vulnérables notamment les BAKA, les handicapés, veuves etc				1 500 000	
	organisation des campagnes de sensibilisation des populations de la Commune de Gari Gombo sur la notion de solidarité et de vivre ensemble envers les personnes socialement vulnérable				1 500 000	
	opérationnalisation dès la gratuité des soins de santé aux personnes vulnérables				1 500 000	
1. 2	Appui aux comités de développement pour la promotion des services du centre social				88 000 000	
1. 3	Formation des comités de développement des quartiers et des villages sur les techniques de mobilisation communautaire				32 000 000	
1. 4	Plaidoyer pour la mobilisation des partenaires au développement dans le processus de promotion des services sociaux				450 000	
Sous-Total Activités 1.1					188 450 000	
2.2	Construire et équiper un centre social à Gari Gombo				18 500 000	
Sous-Total Activités 2.1					68 500 000	
TOTAL GENERAL DU SECTEUR					256 950 000	

4.11.8. Secteur du Transport

INDICATEURS OBJECTIVEMENT VERIFIABLES		SOURCES DE VERIFICATION	HYPOTHESES DE REALISATION INDICATEURS	INDICATEURS DE SUPPOSITIONS ET SOURCES SOURCES		
NIVEAUX	FORMULATIONS					
Vision (DSCE)	Développer les infrastructures de communication, énergétiques, et de télécommunication	Linéaire entretenu	Rapport ECAM			
Objectif Global	Faciliter le déplacement des personnes et l'évacuation des biens	Nombre de routes rurales et des pistes accessibles	Rapport sectoriel PV de mise en place de syndicats	Les services d'encadrement prennent en compte les activités dans leur programmation -Disponibilité des sources de financement	Nombre de projet ou programme	Rapport sectoriel
Objectifs spécifiques	Os.1 : Organiser la Circulation des transporteurs	Nombre des syndicats opérationnels	PV de mise en place des syndicats Liste des transporteurs adhérents			
	Os.2 : Faciliter l'accès aux routes et pistes rurales	Nombre de route et de pistes aménagées	PV de réception Carte de localisation			
	Os.3 : Faciliter l'accès aux moyens de transport	Nombre de transporteurs bénéficiaires des appuis	Liste des transporteurs actifs Rapport de cartographie			
Résultats	R.1 : la Circulation des transporteurs est organisée	Nombre des syndicats opérationnels	PV de mise en place des syndicats Liste des transporteurs adhérents			
	R.2 : l'accès aux routes et pistes rurales est facilité	Nombre de route et de pistes aménagées	PV de réception Carte de localisation			
	R.3 : l'accès aux moyens de transport est facilité	Nombre de transporteurs bénéficiaires des appuis	Liste des transporteurs actifs Rapport de cartographie			
Activités :						
1.1.	Construction et équipement d'1 gare routière à Gari Gombo					32 000 000
1.2.	Appui à la mise en place nouveaux syndicats des transporteurs					2 100 000
1.3	Construction d'un parc pour les gros porteurs à Gari Gombo					15 000 000
1.4	Construction d'un aire de repos à Gari Gombo					4 500 000
Sous-Total Activités 1.1					47 500 000	
2.1	Dotation de 10 bacs à ordures pour s gares routière de GGari-Gombo					8 500 000
2.2	Construction de 04 blocs de latrine publique dans la gare routière de Gari-Gombo					4 600 000
2.3	Construction de 02 magasinsde stockage dans la gare routière de Gari-Gombo					15 000 000
Sous-Total Activités 2.1					37 550 000	
3.1	Plaidoyer pour la souscription des transporteurs à assurance vie et sécurité					420 000
	Organisation d'une campagne annuelle de promotion des bonnes pratiques dans l'exercice du métier de transporteur, moto taximen, transporteurs interurbains-(obtention du permis de conduite, port du casque, sécurité routière, respect du code de la route					2 500 000
	Mise à jour du fichier des transporteurs dans la commune					500 000
	Création de l'association des Moto taximan					300 000
3.2	Appui à la formation des syndicats sur la gestion et la comptabilité spécifique					2 400 000
3.3	Organisation des sessions des examens des permis de conduire (catégorie A) spécial dans la commune					5 000 000
3.4	Sensibilisation des usagers sur le code de conduite					2 500 000
3.5	Création des clubs de prévention routiers dans les écoles existant dans la commune					6 000 000
Sous-Total Activités 3.1					16 320 000	
TOTAL GENERAL DU SECTEUR					120 370 000	

4.11.9. Secteur Sport et Education Physique

STRATEGIE SECTORIELLE :		INDICATEURS OBJECTIVEMENT VERIFIABLES	SOURCES DE VERIFICATION	HYPOTHESES DE REALISATION	INDICATEURS DE SUPPOSITIONS ET SOURCES	
NIVEAUX	FORMULATIONS				INDICATEURS	SOURCES
Vision (DSCE)	Augmenter l'offre et la qualité de la formation dans le système éducatif national	Proportion des populations adoptant des comportements sains spécifiques (au moins 90%)	Rapport ECAM			
Objectif Global	Renforcer la pratique des activités sportives	Nombre d'infrastructures sportives modernisées	Rapport sectoriel PV de réception			
Objectifs spécifiques	OS1.1. Construction/aménagement infrastructures sportives	Nombre d'infrastructure construite/aménagée	PV de réception			
	OS1.2.: Faciliter l'organisation DU mouvement sportif local	Nombre de mouvement sportifs facilités	PV de mise en place du comité de gestion			
	OS2.1.: Renforcer l'assistance aux associations sportives	Nombre d'association sportive bénéficiaire	PV de mise en place des équipes			
	OS2.2: Faciliter la participation à l'organisation des compétitions sportives	Nombre de compétitions organisées	Rapport sectoriel			
	R1, 1. les infrastructures sportives sont construites/aménagées	Nombre d'infrastructure construite/aménagée	PV de mise en place du comité de gestion			
	R1, 2. l'organisation du mouvement sportif local est facilitée	Nombre de mouvement sportifs facilités	PV de réception définitive			
	R2.1. : l'assistance aux associations sportives est renforcée	Nombre d'association sportive bénéficiaire	PV de mise en place des équipes			
	R2.2.. la participation à l'organisation des compétitions sportives est facilitée	Nombre de compétitions organisées	Rapport sectoriel			
Activités :SPORT ET EDUCATION PHYSIQUE						Coûts estimatifs
1.1.6	Construction du stade municipal avec piste d'athlétisme à Gari-Gombo					35 000 000

1.1.7	Construction d'un complexe sportif à Gari-Gombo	30 000 000
1.1.8	Construction d'une clôture au complexe sportif à Gari-Gombo	20 000 000
1.1.9	Construction et équipement de la plateforme sportive à Gari-Gombo	45 000 000
1.1.10	Construction et équipement de la délégation d'arrondissement des sports et de l'éducation physique de Gari-Gombo	30 000 000
1.1.11	Construction d'un logement d'astreint pour la délégation d'arrondissement de Sport et d'éducation physique de Gari-Gombo	30 000 000
1.1.12	Construction et équipement des mini gymnases dans la commune de Gari-Gombo:	35 000 000
1.1.13	Construction d'un mini piscine olympique à Gari-Gombo	25 000 000
1.1.14	Appui en materiel roulant (tout terrain) pour la Délégation d'arrondissement de sport et éducation physique de Gari-Gombo	60 000 000
1.1.15	Construction d'un complexe multisport à Gari-Gombo	50 000 000
	Aménagement des airs de jeux dans les établissements scolaires de la Commune : EPP Gp1et Gp2 de Gari Gombo, EPP bilingue de Gari Gombo, EPP de Ngoko, EPP de Gbandia, EPP de Kpokilita, EPP de Ngoundi 1, EPP de Lambo, EPP de Ngoundi 2, EPP de Disso, EPP de Ngarisso, EPP de Lom, EPP de Kelemba, EPP de Kongo, EPP de Mopouo, EPP de Momzopia, EPP de Mbiali, EPP de Metegomatsinomori, EPP de Paya	22 000 000
	Dotation des établissements suivant : EPP Gp1et Gp2 de Gari Gombo, EPP bilingue de Gari Gombo, EPP de Ngoko, EPP de Gbandia, EPP de Kpokilita, EPP de Ngoundi 1, EPP de Lambo, EPP de Ngoundi 2, EPP de Disso, EPP de Ngarisso, EPP de Lom, EPP de Kelemba, EPP de Kongo, EPP de Mopouo, EPP de Momzopia, EPP de Mbiali, EPP de Metegomatsinomori, EPP de Paya en matériels sportifs(ballon, maillots)	22 000 000
	Affectation de 3 moniteurs sportifs dans les complexes sportifs créés et construites par le MINSEP et 3 enseignants de sport et éducation sportive dans les établissements dont 01 au CES de Gribi, 01 CETIC de Gari Gombo et 01 au lycée de Gari Gombo	12 000 000
1.1.16	Aménagement de 22 aires de jeux dans la Commune dont 01 par village: Chefferie, Baobab, Général, Plateau, Ngoundi 1, Ngoundi 2, Lambo, Kpokilita, Ngambele, Belekoubou, Messe, Gbandia, Ngopia, Ouesso, Ngoko, Disso, Patere, Ndeng village, Ndeng SFIL, Gribi, Ngarisso, Lom, Ngaritta, Kelemba, Diffolo, Mang, Tombi, Messadisso, Mampele, Kongo, Mopouo, Noubankoe, Mbiali, Monzopia, Sangha, Paya1, Paya 2, Ngarissingo, Campement Mombele, Campement Ndeng SFIL, Mentsoka, Mbotoundou	440 000 000
Sous-Total Activités 1.1		856 000 000
1.2.1	Organisation annuelle d'un camp sportif dans la commune	3 000 000
1.2.2	Appui à la création et à la formalisation des équipes sportives (football, handball, Etc.) dans chaque village de la commune	160 000 000
1.2.3	Appui à la création et à la formalisation des équipes sportives communales (football, handball, Etc.)	2 000 000
1.2.4	Appui à la formation des acteurs à l'encadrement des sujets à risque (diabète et hypertension)	1 500 000
1.2.5	Appui à la sensibilisation des populations sur les risques de la non pratique de l'activité sportive	1 500 000
1.2.6	Appui à l'organisation sportive des différentes fêtes	4 900 000
Sous-Total Activités 1.2		160 000 000
2.1.1	Plaidoyer à la mise en place des comités de gestion des infrastructures sportives	500 000
2.1.2	Organisation d'un forum de présentation des projets et programme de financement des microprojets d'infrastructures sportives	2500000

2.1.3	Appui à la formation de 02 agents communaux pour la fabrication locale du matériel sportif	3500000
2.1.4	Appui au renforcement des capacités des associations en technique d'organisation des manifestations sportives	1000000
2.1.5	Fourniture des équipements aux associations sportives locales de la commune	2000000
2.1.6	Appui à la structuration des équipes sportives	4 900 000
2.1.7	Plaidoyer pour la mise en place d'un fond de solidarité sportive	300 000
2.1.8	Organisation d'un championnat communal (annuel) de football dans la Commune	5 000 000
2.1.9	Redynamisation/Création de 22 équipes de football local dans la Commune Chefferie, Baobab, Général, Plateau, Ngoundi 1, Ngoundi 2, Lambo, Kpokilita, Ngambele, Belekoubou, Messe, Gbandia, Ngopia, Ouessou, Ngoko, Disso, Patere, Ndeng village, Ndeng SFIL, Gribi, Ngarisso, Lom, Ngaritta, Kelemba, Diffolo, Mang, Tombi, Messadisso, Mampele, Kongo, Mopouo, Noubankoe, Mbiali, Monzopia, Sangha, Paya1, Paya 2, Ngarissingo, Campement Mombele, Campement Ndeng SFIL, Mentsoka, Mbotoundou	500 000
Sous-Total Activités 2.1		15 200 000
2.2.1	Appui aux renforcements des capacités des acteurs sportifs dans l'olympisme et l'organisation administrative du sport	1 000 000
2.2.2	Appui aux fédérations sportives spécialisées (FENASCO A et B)	1 000 000
2.2.3	Appui matériels à l'organisation annuelle des championnats intervillage	3 500 000
Sous-Total Activités 2.2		5 500 000
TOTAL GENERAL DU SECTEUR		1 036 700 000

4.11.10. Secteur de la Jeunesse et Education Civique

STRATEGIE SECTORIELLE		INDICATEURS OBJECTIVEMENT VERIFIABLES	SOURCES DE VERIFICATION	HYPOTHESES DE REALISATION	INDICATEURS DE SUPPOSITIONS ET SOURCES	
NIVEAUX	FORMULATIONS				INDICATEUR	SOURCES
Objectif Global	Faciliter l'accès aux services de promotion de la jeunesse	Taux d'accès aux services de promotion de la jeunesse	Rapport du sectoriel			
			Carte de localisation			
Objectifs spécifiques	Os.1: Faciliter l'organisation des campagnes de causeries éducatives	Nombre de campagnes organisées	Rapport du sectoriel			
			Liste de présence			
	Os.2: Appuyer la promotion des activités génératrices de revenus	Nombre d'entreprises créées	Rapport du sectoriel			
			Carte de localisation			
	Os.3: Faciliter l'accès aux	Nombre de jeune insérés	Rapport du sectoriel			

	emplois jeunes		Carte de localisation			
Résultats (Axes stratégiques)	R1 L'organisation des campagnes de causeries éducatives est accrue	Nombre de campagnes organisées	Rapport du sectoriel			
			Liste de présence			
	R2 la promotion des activités génératrices de revenus appuyée	Nombre d'entreprises créées	Rapport du sectoriel			
			Carte de localisation			
	R3 L'accès aux emplois jeunes est facilité	Nombre de jeune insérés	Rapport du sectoriel			
			Carte de localisation			
Activités : JEUNESSE ET EDUCATION CIVIQUE						Coûts estimatifs
1.1	Renforcement des tissus associatifs jeunes de la commune					3 000 000
1.2	Aménagement d'un centre aéré (Aire de loisirs sains et éducatifs)					15000000
1.3	Appui à l'organisation de la fête de la jeunesse					2000000
1.4	Appui à l'organisation de la journée du volontariat dans la commune					500 000
1.5	Mise en place d'une plateforme communale de promotion des jeunes (CNJC, CMPJ, MAIRIE)					300 000
1.6	Appui et accompagnement des Equipes mobiles d'animation populaire (médiateurs communautaires) urbaine et rurale (EMAPUR)					500 000
1.7	Appui à l'organisation des activités de sensibilisation sur l'éducation civique et la santé de reproduction des adolescents					1000000
1.8	Appui à l'organisation de campagne de sensibilisation sur les opportunités d'insertion des jeunes dans la commune de Gari-Gombo					500 000
1.9	Appui à la vulgarisation du référentiel de l'éducation civique et de l'intégration nationale au Cameroun					1000000
1.10	Accompagnement des jeunes au réarmement moral et éducation civique dans les CMPJ					500 000
1.11	Appui et mise en place des clubs d'éducation civique et d'intégration nationale					2 500 000
1.12	Accompagnement à la création de 42 associations des jeunes dans la Commune (01 par village)					500 000
1.13	Mutualisation des associations des jeunes des villages dans la Commune					750 000
1.14	Structuration des associations des jeunes en réseau thématiques					500 000
1.15	Elaboration et actualisation d'un fichier communal de jeunes par secteur activité					750 000
1.16	Appui à l'organisation de campagne de sensibilisation sur la santé de la reproduction (VIH Sida; Grossesse précoce, planning familial et avortement)et la consommation des stupéfiants					300 000
1.17	Renforcement des capacités des membres du bureau exécutif des Associations des jeunes de la commune de Gari-Gombo					1 200 000
Sous-Total Activités 1						30 800 000
2.1	Organisation d'un forum annuel de présentation des projets et programmes de financement des activités de promotion de la jeunesse (MINJEC)					2 000 000
2.2	Plaidoyer pour le financement des microprojets jeunes					300 000
2.3	Organisation de 02 ateliers de formation des jeunes sur l'élaboration des business plan et la recherche de financement des microprojets exigibles					5 000 000
2.4	Appui à la mise en œuvre des incubateurs d'entreprise					1000000

2.5	Organisation d'un atelier annuel de formation de 50 jeunes aux activités génératrices de revenus (AGR)	700 000
Sous-Total Activités 2		9 000 000
3.1	Appuis matériels et/ou financiers à l'insertion des jeunes issus des CMPJ ayant des projets porteurs dans la commune	5 000 000
3.2	Accompagnement pour l'enregistrement et l'information des jeunes dans l'Observatoire National de la Jeunesse (ONJ)	1 500 000
3.3	Appui au recrutement et prise en charge des formateurs au CMPJ	5 000 000
3.4	Appui à la prise en charge des jeunes volontaires dans les domaines de la santé, de l'agropastoral, de l'éducation	5 000 000
3.5	Suivi et accompagnement des jeunes ayants bénéficiés des appuis dans la commune	2 500 000
3.6	Recrutement annuel de 100 jeunes pour le stage de vacance à la commune	5 000 000
3.7	Construction et équipement d'un bâtiment abritant la délégation d'arrondissement du MINJEC	300 000 000
3.8	Organisation d'un salon des promoteurs d'entreprise	1 600 000
3.9	Construction et équipement d'un Centre Multifonctionnel de Promotion de la Jeunesse à Gari-Gombo	110 000 000
3.10	Plaidoyer pour l'affectation du personnel au CMPJ de la commune de Gari-Gombo	300 000
3.11	Construction d'un dortoir (capacité d'accueil de 50 places) au niveau du CMPJ de la commune de Gari-Gombo	45 000 000
3.12	Construction d'un village pionné de promotion des métiers de jeunes à Gari-Gombo	55 000 000
3.13	Construction et équipement de 42 foyers des jeunes dont 1 par village: Chefferie, Baobab, Général, Plateau, Ngoundi 1, Ngoundi 2, Lambo, Kpokilita, Ngambele, Belekoubou, Messe, Gbandia, Ngopia, Ouesso, Ngoko, Disso, Patere, Ndeng village, Ndeng SFIL, Gribi, Ngarisso, Lom, Ngaritta, Kelemba, Diffolo, Mang, Tombi, Messadisso, Mampele, Kongo, Mopouo, Noumbankoe, Mbiali, Monzopia, Sangha, Paya1, Paya 2, Ngarissingo, Campement Mombele, Campement Ndeng SFIL, Mentsoka, Mbotoundou	840 000 000
Sous-Total Activités 3		1 375 900 000
TOTAL GENERAL DU SECTEUR		1 415 700 000

4.11.11. Secteur Emploi et Formation Professionnelle

STRATEGIE SECTORIELLE :		INDICATEURS OBJECTIVEMENT VERIFIABLES	SOURCES DE VERIFICATION	HYPOTHESES DE REALISATION		
NIVEAUX	FORMULATIONS					
Vision (DSCE)	Permettre aux populations de satisfaire leurs besoins essentiels, de jouir de leurs droits fondamentaux et d'assumer leurs devoirs	Au moins 80% de personnes formées ont accédé à des emplois décents et durables	Rapport ECAM			
Objectif Global	Faciliter l'accès à l'emploi descend et à la formation professionnelle	Nombre de jeunes insérés et ayant bénéficiés des formations professionnelles	Rapport sectoriel Répertoire des jeunes bénéficiaires	Les services d'encadrement prennent en compte les activités dans leur programmation -Disponibilité des sources de financement	Nombre de projet ou programme	Rapport sectoriel
Objectifs spécifiques	Os.1 : Rapprocher les centres de formations professionnelles	Nombre de centre de formation professionnelles en place et accessible	Rapport sectoriel Carte de localisation			
	Os.2 : Vulgariser les opportunités de formation et d'emploi	Nombre de jeunes informés et sensibilisé	Rapport sectoriel Liste de présence			
Résultats	R.1 : les centres de formations professionnelles sont rapprochés des communautés	Nombre de centre de formation professionnelles en place et accessible	Rapport sectoriel Carte de localisation			
	R.2 : les opportunités de formation et d'emploi sont vulgarisées	Nombre de jeunes informés et sensibilisé	Rapport sectoriel Liste de présence			
Activités :						Coûts estimatifs
1.1.	Construction d'un centre de formation professionnelle équipée à GGari-Gombo					12 500 000
1.2.	Création, construction et équipement de 02 SAR/SM (Gari Gombo et Ndeng Village) avec prise en compte des activités économiques locales dans la définition des filières de formation					6 000 000
1.3.	Création et construction d'un Bureau d'information sur les opportunités d'emplois dans la commune (Office de l'emploi)					6 000 000
1.4	Construction d'un centre multifonctionnel dans la Commune de Gari Gombo					8 000 000
1.5	Création d'un fonds de micro crédits pour soutenir l'esprit d'entreprise chez les jeunes formés					8 000 000
Sous-Total Activités 1.1					160 500 000	
2.1	Organisation d'un forum de présentation des offres de bourses de financement des formations professionnelles					2 400 000
2.2	Appui à l'organisation de 03 caravanes de sensibilisation sur l'opportunité d'emploi et de formation professionnelle					4 500 000
Sous-Total Activités 2.1					6 900 000	
TOTAL GENERAL DU SECTEUR					167 400 000	

4.11.12. Secteur de l'Energie

STRATEGIE SECTORIELLE : Développer les infrastructures de communication, énergétiques, Hydrauliques et de télécommunication		INDICATEURS OBJECTIVEMENT VERIFIABLES	SOURCES DE VERIFICATION	HYPOTHESES DE REALISATION	INDICATEURS DE SUPPOSITIONS ET SOURCES	
NIVEAUX	FORMULATIONS				INDICATEURS	SOURCES
Vision (DSCE)	Développer les infrastructures de communication, énergétiques, hydraulique et de télécommunication	Taux de couverture des besoins en énergie	Rapport ECAM			
Objectif Global	Faciliter l'accès à l'énergie électrique	Nombre de ménages ayant accès à l'énergie électrique	Rapport sectoriel			
Objectifs spécifiques	Os.1 : Réduire les coupures intempestives du courant électrique	Nombre de générateurs et plaques solaires fonctionnels	Rapport sectoriel Pv de réception	Les services d'encadrement prennent en compte les activités dans leur programmation -Disponibilité des sources de financement	Nombre de projet ou programme	Rapport sectoriel
	Os.2 : Renforcer le fonctionnement des générateurs communautaires	Nombre de comité de gestion dynamisé	Rapport du sectoriel Enquêtes			
	Os.3 : Renforcer l'extension du réseau électrique dans les quartiers et villages	Nombre de villages et des quartiers électrifié dans la commune	Rapport du sectoriel Enquêtes			
	Os.4 : Renforcer la promotion des nouvelles sources d'énergie : éoliennes, solaires biogaz, barrage hydrauliques	Différentes sources d'électrification accessibles dans la commune	Rapport du sectoriel Enquêtes			
Résultats	R.1 : les coupures intempestives du courant électrique sont réduites	Nombre de générateurs et plaques solaires fonctionnels	Rapport sectoriel PV de réception			
	R.2 : le fonctionnement des générateurs communautaires est renforcé	Nombre de comité de gestion dynamisé	Rapport du sectoriel Enquêtes			
	R.3 : l'extension du réseau électrique dans les quartiers et villages est renforcée	Nombre de villages et des quartiers électrifié dans la commune	Rapport du sectoriel Enquêtes			
	R.4 : la promotion des nouvelles sources d'énergie : éoliennes, solaires biogaz, barrage hydrauliques est renforcée	Différentes sources d'électrification accessibles dans la commune	Rapport du sectoriel Enquêtes			
Activités :						Coûts estimatifs
1. 1.	Electrification décentralisée de 23 villages de la commune avec les plaques solaires :Gari Gombo, Ngoundi 1, Disso, Ndeng village, Patere, Lambo, Kpokilita, Messe, Ngopia, Lom, Ngaritta, Kongo, Sangha, Mbiali, Mang, Tombi, Messadisso, Mopouo, Paya1, Ngambele, Ndjoukoudoumo, Gribi, Mampéle					460 00 000
1. 2	Dotation de 30 kits de maintenance des plaques solaires et des groupes électrogènes					56 000 000
					Sous-Total Activités 1.1	199 800 000
2.1	Réhabilitation de la centralethermique de Gari Gombo					90 000 000
2. 2	Organisation d'un atelier de formation des comités de gestion sur les techniques de maintenance des générateurs					3 200 000
2.3	Organisation de 03 ateliers de formation des agents communautaire sur la maintenance des plaques solaires					3 600 000
2.4	Vulgarisation de la Promotion du biogaz domestique des ménages de la Commune de Gari Gombo					5 000 000
					Sous-Total Activités 2.1	60 800 000
3.1	Organisation des promotions de vente des lampes solaires dans tous les villages de la Commune de Gari Gombo					500 000
	Elaboration et mise en œuvre d'un plan de sous-traitance de la gestion des deux grands groupes électrogènes de la commune.					300 000
					Sous-Total Activités 3.1	34 500 000

STRATEGIE SECTORIELLE : Développer les infrastructures de communication, énergétiques, Hydrauliques et de télécommunication		INDICATEURS OBJECTIVEMENT VERIFIABLES	SOURCES DE VERIFICATION	HYPOTHESES DE REALISATION	INDICATEURS DE SUPPOSITIONS ET SOURCES	
NIVEAUX	FORMULATIONS				INDICATEURS	SOURCES
3.1	Plaidoyer pour la construction d'un mini barrage hydroélectrique					600 000
3.2	Construction d'un Mini barrage hydroélectrique à Gari-Gombo					1 500 000 000
3.3	Mobilisation des partenaires pour le financement du mini barrage hydroélectrique					1 800 000
Sous-Total Activités 4.1						1 502 400 000
TOTAL GENERAL DU SECTEUR						1 685 500 000

4.11.13. Secteur de l'Eau

STRATEGIE SECTORIELLE :		INDICATEURS OBJECTIVEMENT VERIFIABLES	SOURCES DE VERIFICATION	HYPOTHESES DE REALISATION	INDICATEURS DE SUPPOSITIONS ET SOURCES	
NIVEAUX	FORMULATIONS				INDICATEUR	SOURCE
Vision (DSCE)	Développer les infrastructures de communication, énergétiques, hydraulique et de télécommunication	Taux de couverture des besoins en eau potable	Rapport ECAM	L'implication des communautés un facteur clé succès pour assurer une meilleure couverture des besoins en eau potable	Nombre de comité de gestion fonctionnel et dynamique	Rapport activité sectorielle
Objectif Global	Faciliter l'accès des populations à l'eau potable	Taux de couverture de besoins en eau potable	Carte hydraulique Rapport sectoriel enquêtes			
Objectifs spécifiques	Os.1 : Augmenter le nombre de points d'eau moderne	Nombre de point d'eau acquis	Carte hydraulique Rapport sectoriel PV de réception			
	Os.2 : Renforcer la gestion des ouvrages hydraulique et des techniques de potabilisation de l'eau	Nombre de ménages formés Nombre de ménages ayant accès à l'eau potable	Rapport sectoriel Enquêtes			
Résultats (Axes stratégiques)	R.1 : nombre de point d'eau moderne a augmenté	Nombre de point d'eau acquis	Carte hydraulique Rapport sectoriel PV de réception			
	R.2 la gestion des ouvrages hydraulique et des techniques de potabilisation de l'eau est renforcée	Nombre de comité de gestion dynamisé	Rapport sectoriel Enquêtes			
Activités :						Coûts estimatifs
1.1	Construction de 23 points d'eau équipé de PMH dans les villages suivant : Messe (1), Patere(1), Lambo(1), kelemba EPP(1), Kongo(2), Sangha(2), Ngoundi 2 EPP(1), Mentsoka(1), Tombi(2), Difolo(1), Ngoundi 1(2), Momzopia(4) Ndjoukoudoumo(1), Kpokilita(3), Noumbankoe(1), campement Mombele (1), Campement Ndeng (1), Mopouo (1), Ngopia, (1), Nganbele(1), Ngaritta (1), Ouessou(1), Messadisso(1), Gbandia(1), metegomatsinomori(1).Sembe(1), Mbiali(1), Pava 1(2), Pava 2(1).					115 000 000

STRATEGIE SECTORIELLE :		INDICATEURS OBJECTIVEMENT VERIFIABLES	SOURCES DE VERIFICATION	HYPOTHESES DE REALISATION	INDICATEURS DE SUPPOSITIONS ET SOURCES	
NIVEAUX	FORMULATIONS				INDICATEUR	SOURCE
1.2	Construction de 02 adductions d'eau dans les espaces urbains de Gribi et de Ndeng SFIL					603 500 000
1.3	Aménagement de 12 sources d'eaux Naturelles Kpokilita(1), Djoukoudoumo(1), Ouesso(1), Messe(1), Ngoundi 2(1), Patere(1), Ngaritta(1), Mopouo(1), Campement Mombele(1), Metogomatsinomori(1), Lambo(1) et Campement Ndeng(1)					60 000 000
1.4	Réhabilitation de l'adduction d'eau de Gari Gombo					1 250 000
1.5	Réhabilité 26 points d'eaux dans les villages : Ngarisso (1), Mang(3), Mboutoumdou(1), Momzopia(1), Lambo(1), Kelemba(2), Lom(2), Paya1(1), Mentsoka(1), Paya 2(1), Sangha (1), Kpokilita(1), Mbiali(2), Mopouo(1), Gribi (1), Ngopia(1), Messadisso(1), Patere(2), Ndeng Village(1), Belekoubou(1).					30 200 000
1.6	Construire de 17 blocs de latrines modernes dans les établissements de la Commune : EPP Ngoko, EPP Kpokilita, EPP bilingue de Gari Gombo, EPP de Gbandia, EPP de Ngoundi 1, EPP de Lambo, EPP de Ngoundi 2, EPP de Disso, EPP de Ngarisso, EPP de Lom, EPP de Kelemba, EPP de Kongo, EPP de Mopouo, EPP de Momzopia, EPP de Mbiali, EPP de Metogomatsinomori, EPP de Paya					85 000 00
1.7	Appui en matériel de travail au service d'hygiène de la Commune de Gari Gombo (pelles, balais, brouettes etc)					
1.8	Appui à l'organisation des activités d'ATPC dans les villages de la commune					2 100 000
Sous-Total Activités 1.1						1 192 650 000
2.1	Dynamisation des comités de gestion des points d'eau					300 000
2.2	Organisation de l'opération «un ménage = une latrine» dans tous les ménages de l'espace urbain communal et tous les ménages des villages de la Commune					400 000
2.3	Organisation de deux campagnes de sensibilisation par mois des populations sur l'importance des latrines et sur les mesures d'hygiène					3 000 000
2.2	Organisation de 03 campagnes de sensibilisation et d'éducation des populations sur les techniques de potabilisation de l'eau					7 500 000
2.3	Affectation d'un fonds d'investissement au fond communal de l'eau					300 000
2.4	Organisation d'01 atelier de formation des membres du Fonds communal de l'eau					2 500 000
2.5	Mobilisation de fonds pour la mise en œuvre des projets eau et assainissement portés par le Fonds communal de l'eau					200 000 000
Sous-Total Activités 2.1						210 600 000
TOTAL GENERAL DU SECTEUR						1 603 350 000

4.11.14. Secteur de la Santé

STRATEGIE SECTORIELLE :		INDICATEURS OBJECTIVEMENT VERIFIABLES	SOURCES DE VERIFICATION	HYPOTHESES DE REALISATION	INDICATEURS DE SUPPOSITIONS ET SOURCES	
NIVEAUX	FORMULATIONS				INDICATEURS	SOURCES
Vision (DSCE)	Renforcer le système de santé et améliorer le financement de la demande	100% des districts de santé sont viabilisés de façon pérenne	Rapport ECAM et EDS	Le MINSANTE inscrit de nouveaux besoins en formation sanitaires dans la carte sanitaire	Nombre de besoin en formation sanitaire inscrit dans la carte sanitaire	Carte sanitaire
Objectif Global	Faciliter l'accès aux soins de santé de qualité	Nombre de patients ayant facilement accès aux soins de qualité	Rapport du sectoriel Carte sanitaire actualisée			
Objectifs spécifiques	Os.1 : Accroître les infrastructures sanitaires	Nombre de formation sanitaire créée et facilement accessible	Rapport du sectoriel Carte sanitaire actualisée			
	Os.2 : réhabiliter les infrastructures sanitaires existantes	Nombre d'infrastructures réhabilitées	Rapport du sectoriel Carte sanitaire actualisée			
	Os.3 : Equiper les formations sanitaires existantes	Nombre de formations sanitaires équipées	Rapport du sectoriel Carte sanitaire actualisée			

STRATEGIE SECTORIELLE :		INDICATEURS OBJECTIVEMENT VERIFIABLES	SOURCES DE VERIFICATION	HYPOTHESES DE REALISATION	INDICATEURS DE SUPPOSITIONS ET SOURCES	
NIVEAUX	FORMULATIONS				INDICATEURS	SOURCES
Résultats	Os.4 : Renforcer la disponibilité du personnel soignant qualifié	Nombre de personnel soignant qualifié	Rapport du sectoriel Carte sanitaire actualisée			
	Os.5 : renforcer les dispositifs de gestion et de maintenance des infrastructures sanitaires	Nombre de comité de gestion dynamique	Rapport du sectoriel Carte sanitaire actualisée			
	R.1 : Les infrastructures sanitaires sont accessibles	Nombre de formation sanitaire créée et facilement accessible	Rapport du sectoriel Carte sanitaire actualisée			
	R.2. Les infrastructures sanitaires existantes sont réhabilitées	Nombre d'infrastructures réhabilitées	Rapport du sectoriel Carte sanitaire actualisée			
	R.3 Les formations sanitaires sont équipées	Nombre de formations sanitaires équipées	Rapport du sectoriel Carte sanitaire actualisée			
	R.4 Le personnel soignant qualifié est disponible	Nombre de personnel soignant qualifié	Rapport du sectoriel Carte sanitaire actualisée			
	R.5 Les dispositifs de gestion et de maintenance des infrastructures sanitaires sont renforcés	Nombre de comité de gestion dynamique	Rapport du sectoriel Carte sanitaire actualisée			
Activités :						Coûts estimatifs
1.1	Construction et équipement de 12 centres de santé intégré dans la commune : à Zembè Borongo (quartier Château site aménagé pour le projet), à Ndanko à côté de l'église catholique du village, à Mborgène (derrière la chefferie du village côté Sud), à kanzam 2 à 100 m de la chefferie du côté Ouest, à Kongolo 2 au lieu-dit carrefour Kongolo 2, dans le village Gboyoy (côté Ouest), à SABOUANG à côté du site de l'école des parents, à Lom 1 (derrière la chefferie, coté Est du village), à Longa-mali (à côté de la case communautaire du village), à Touraké en face de l'école publique avant l'entrée au carrefour de la route secondaire, à Biboko avant la case communautaire en venant de Bouli, à Taparé à côté du site de l'école publique primaire de Taparé					564 000 000
1.2	Construction d'une clôture autour des 19 centres de santé intégré dans la commune : hopital de district de Gari-Gombo, CSI de Bouli, CSI de Dang-patou, CSI de Mbitom, CSI de Ndokayo, CSI de Liguim, CSI de Tête d'elephant, à Zembè Borongo, à Ndanko, à Mborgène, à kanzam 2 à 100 m de la chefferie du côté Ouest, à Kongolo 2, Gboyoy (côté Ouest), à SABOUANG, à Lom 1, à Longa-mali, à Touraké, à Biboko, à Taparé					120 000 000
1.3	Construction de 6 incinérateurs dans la commune de à Mbotoundou, à Lom et à Momzopia, au CMA de Gari Gombo, à Mampele et CSI de Gribi)					18 000 000
1.4	Construction de 6 blocs de maternité dans la commune : à Mbotoundou, à Lom et à Momzopia, au CMA de Gari Gombo, à Mampele et CSI de Gribi)					240 000 000
1.5	Construction de 6 bâtiments abritant la pharmacie dans la commune : à Mbotoundou, à Lom et à Momzopia, au CMA de Gari Gombo, à Mampele et CSI de Gribi)					60 000 000
	Création, Construction et équipement de 03 CSI à Mbotoundou, à Lom et à Momzopia					150 000 000
	Construction d'un forage au CMA de Gari Gombo					8 000 000
1.6	Construction de 6 blocs de 02 latrines dans la commune : à Mbotoundou, à Lom et à Momzopia, au CMA de Gari Gombo, à Mampele et CSI de Gribi)					120 000 000
1.7	Construction de 6 mini adduction en eau dans la commune : à Mbotoundou, à Lom et à Momzopia, au CMA de Gari Gombo, à Mampele et CSI de Gribi)					300 000 000
1.8	Construction de 6 logements astreintes dans centres de santé intégré dans la commune : à Mbotoundou, à Lom et à Momzopia, au CMA de Gari Gombo, à Mampele et CSI de Gribi)					340 000 000
	Construire des clôtures aux CMA de Gari Gombo et CSI de Gribi					15 000 000
1.9	Construction d'une morgue à l'hôpital de district de GGari-Gombo					35 000 000
Sous-Total Activités 1						2 595 000 000
2.1	Réhabilitation des bâtiments abritant les formations sanitaires dans la commune: hôpital de district de Gari-Gombo, CSI de Gribi					40 000 000
2.5	Réhabilitation de 03 incinérateurs dans des formations sanitaires : hôpital de district de Gari-Gombo, CSI de Gribi					14 000 000
Sous-Total Activités 2						280 200 000
3.2	Equipement de 06 centres de santé intégré dans la commune : à Mbotoundou, à Lom et à Momzopia, au CMA de Gari Gombo, à Mampele et CSI de Gribi)					38 000 000
3.3	Equipement de 06 blocs de maternité dans la commune de : à Mbotoundou, à Lom et à Momzopia, au CMA de Gari Gombo, à Mampele et CSI de Gribi)					24 000 000
3.4	Equipement de 06bâtiments abritant la pharmacie dans la commune : à Mbotoundou, à Lom et à Momzopia, au CMA de Gari Gombo, à Mampele et CSI de Gribi)					60 000 000

STRATEGIE SECTORIELLE :		INDICATEURS OBJECTIVEMENT VERIFIABLES	SOURCES DE VERIFICATION	HYPOTHESES DE REALISATION	INDICATEURS DE SUPPOSITIONS ET SOURCES	
NIVEAUX	FORMULATIONS				INDICATEURS	SOURCES
	Approvisionnement en médicaments et renforcement des équipements médicaux du CMA de Gari Gombo : 10 lits et 10 matelas, un plateau technique au Gari Gombo, 1 couveuses avec 2 pèse bébé et pour le CSI de Gribi (1 microscopes, 1 couveuses, 1 frigidaire, 2 tensiomètres, 10 lits, 10 matelas, 4 lits d'accouchement, 10 bassins de lit, 2 pèse-bébé) et 02 Groupe électrogènes au CMA de Gari Gombo et CSI de Gribi					
3.5	Amélioration du plateau technique dans les formations sanitaires de la commune : à Mbotoundou, à Lom et à Momzopia, au CMA de Gari Gombo, à Mampele et CSI de Gribi)					28 000 000
Sous-Total Activités 3						148 800 000
4.1	Affectation de 21 personnels soignants qualifiés (CMA de Gari Gombo : 1 médecins, 1 IDE, 4 AS, 3 Matrones 3 Commis et pour le CSI de Gribi : 1 IDE et 3 AS 1 laborantin, 2 matrones et 2 Commis)					16 000 000
4.2	Reboisement des formations sanitaires de la commune (CMA de Gari Gombo et CSI de Gribi avec les arbres et même fruitiers)					12 500 000
4.3	Redynamisation de la lutte contre le VIH/SIDA, le paludisme et la tuberculose et amélioration de la prise en charge des PVV ainsi que des OEVV (CMA de Gari gombo et CSI de Gribi)					3 500 000
4.4	Organisation de 04 campagnes de prévention, d'éducation et de sensibilisation sanitaire sur le paludisme, l'onchocercose et autres maladies liées à l'eau (diarrhée, dysenterie, ...)					2 500 000
4.5	Organisation d'un séminaire annuel pour le renforcement des capacités techniques et opérationnelles des 41 relais communautaires de santé de la commune					1 800 000
4.6	Organisation et intégration de la pharmacopée traditionnelle					2 250 000
4.7	Identification et formation de 22 relais communautaires (01 par village)					2 400 000
4.8	Plaidoyer pour la distribution des moustiquaires imprégnées aux populations exposées aux vecteurs de paludisme- effectuer les traitements antiparasitaires dans les localités riveraines de la retenue					180 000
Sous-Total Activités 4						41 130 000
5.1	Mise en place/redynamisation et formalisation des comités de gestion et des comités santé des formations sanitaires dans la commune					
5.2	Plaidoyer pour le financement d'un e programme de lutte contre les vecteurs de maladies d'origine hydrique					250 000
5.3	Information, sensibilisation et éducation des populations sur les règles d'hygiène et la maintenance des ouvrages d'alimentation en eau potable					2 400 000
5.4	Organisation de 03 ateliers de formation des COGE à la gestion des stocks de médicaments					4 800 000
Sous-Total Activités 5						7 450 000
TOTAL GENERAL DU SECTEUR						3360580 000

4.11.15. Secteur Faune et Forêt

STRATEGIE SECTORIELLE :		INDICATEURS OBJECTIVEMENT VERIFIABLES	SOURCES DE VERIFICATION	HYPOTHESES DE REALISATION	INDICATEURS DE SUPPOSITIONS ET SOURCES	
NIVEAUX	FORMULATIONS				INDICATEURS	SOURCES
Vision (DSCE)	Assurer la sécurité alimentaire, la durabilité des performances et réussir l'intégration dans les échanges	Superficies aménagées et plantées	Rapport ECAM			
Objectif Global	Préserver et sauvegarder les ressources forestières et fauniques	Existence d'un plan de conservation des ressources fauniques et forestières	Rapport sectoriel PV de réception	Les services d'encadrement prennent en compte	Nombre de projet ou programme	Rapport sectoriel

STRATEGIE SECTORIELLE :		INDICATEURS OBJECTIVEMENT VERIFIABLES	SOURCES DE VERIFICATION	HYPOTHESES DE REALISATION	INDICATEURS DE SUPPOSITIONS ET SOURCES	
NIVEAUX	FORMULATIONS				INDICATEURS	SOURCES
Objectifs spécifiques	Os.1 : Organiser l'exploitation des ressources forestières	Nombre de superficie exploitée et reboisée	Rapport sectoriel Répertoire des exploitants	les activités dans leur programmation -Disponibilité des sources de financement		
	Os.2 : Renforcer l'implication des communautés riveraines dans le processus d'élaboration d'une stratégie de sauvegarde des ressources fauniques et forestière	Nombre de comité de gestion organisé et renforcés	PV d'animation Rapport sectoriel			
	Os.3 : Organiser la gestion des Exploitation	Nombre de séances d'encadrement technique des exploitants	PV d'encadrement Rapport d'activité			
Résultats	R.1 : l'exploitation des ressources forestières est organisée	Nombre de superficie exploitée et reboisée	Rapport sectoriel Répertoire des exploitants			
	R.2 : l'implication des communautés riveraines dans le processus d'élaboration d'une stratégie de sauvegarde des ressources fauniques et forestière est renforcée	Nombre de comité de gestion organisé et renforcés	PV d'animation Rapport sectoriel			
	R.3 : la gestion des Exploitation est organisée	Nombre de séances d'encadrement technique des exploitants organisées	PV d'encadrement Rapport d'activité			
Activités :						Coûts estimatifs
1.1	Organisation de 2 ateliers de sensibilisation des forestiers sur la gestion desparcs forestiers					4 000 000
1.2	Organisation de 02 ateliers de formation des GIC sur la gestion et la sécurité des forets communautaires et communaux					3 500 000
	Organisation d'une session de formation des comités paysans et des OSC (organisation de la société civile) en matière de réglementation forestière					1 200 000
	Organiser une session de formation en gestion des la forêt communautaire					600 000
	Actualisation du plan d'aménagement de la forêt communale					1 250 000
	Renforcement du poste forestier de Gari Gombo en personnel (5) et en équipement (1 pick-up) et 3GPS					1 200 000
1.3	Organisation d'un forum de sensibilisation des exploitants dans le respect de la législation forestière et le respect des cahiers de charge					2 100 000
Sous-Total Activités 1.1					9 600 000	
2.1	Organisation de 03 campagnes de sensibilisation sur influence des menaces sur les ressources (exploitation anarchique des produits forestiers, feux de brousse, production illégale de charbon de bois, braconnage, grandes plantations, ...)					6 000 000
	Organisation de 2 campagnes par an de sensibilisation des populations sur la réglementation faunique					900 000
	Sensibilisation des populations sur l'acquisition des petits permis de chasse					1 600 000
	Sensibilisation des populations sur les périodes de chasse					1 200 000
	Sensibilisation des populations sur la domestication des espèces fauniques					2 500 000
2.2	Formation sur les techniques de création des plantations et pépinières forestières					3 500 000
2.3	Formation des services financiers sur la gestion des redevances forestières et fauniques et leur utilisation					4 200 000
Sous-Total Activités 2.1					13 700 000	
3.1	Renforcement de capacités des services d'encadrement (Poste de contrôle forestier et de chasse, Projets et Programmes, ONG,...) à la disposition de la commune					3 600 000
	Redynamisation de la pépinière communale					500 000

STRATEGIE SECTORIELLE :		INDICATEURS OBJECTIVEMENT VERIFIABLES	SOURCES DE VERIFICATION	HYPOTHESES DE REALISATION	INDICATEURS DE SUPPOSITIONS ET SOURCES	
NIVEAUX	FORMULATIONS				INDICATEURS	SOURCES
	Redynamisation des Comités Paysan Forêt (CPF)					500 000
	Reboisement d'au moins 1 hectare par an dans chaque village de la Commune					500 000
	Reboisement de l'espace urbain de Gari Gombo					500 000
	Création d'une unité d'élevage des aulac -codes, escargots et cultures des champignons comestibles à Gari Gombo					500 000
	Veillée au respect des cahiers de charge de partenaires					500 000
3.2	Appui à la structuration des comités de vigilance, les comités paysan forêt et leur fonctionnement					2 900 000
3.3	Elaboration du plan de gestion s					4 100 000
3.4	Appui à l'exploitation des ressources existantes (Espèces ligneuses, espèces fauniques, PFNL, ...)					4 250 000
Sous-Total Activités 3.1						14 850 000
TOTAL GENERAL DU SECTEUR						65 150 000

4.11.16. Secteur des Poste et Télécommunication

STRATEGIE SECTORIELLE :		INDICATEURS OBJECTIVEMENT VERIFIABLES	SOURCES DE VERIFICATION	HYPOTHESES DE REALISATION	INDICATEURS DE SUPPOSITIONS ET SOURCES	
NIVEAUX	FORMULATIONS				INDICATEURS	SOURCES
Vision (DSCE)	Développer les infrastructures de communication, énergétiques, et de télécommunication	Taux de couverture des services postaux	Rapport ECAM			
Objectif Global	Faciliter l'accès aux services de poste et télécommunication	Nombre d'adhérents inscrit auprès de services de poste et télécommunication accessibles	Rapport sectoriel Catre de localisation	Les services d'encadrement prennent en compte les activités dans leur programmation -Disponibilité des sources de financement	Nombre de projet ou programme	Rapport sectoriel
Objectifs spécifiques	Os.1 : Rapprocher les services de poste et télécommunication	Nombre du centre multimédia et de campost accessible à la population	Rapport sectoriel Catre de localisation			
	Os.2 : Vulgariser le rôle des services de poste et télécommunication	Nombre de caravanes des sensibilisations animées	Rapport sectoriel PV d'animation			
Résultats	R.1 : les services de poste et télécommunication sont rapprochés	Nombre du centre multimédia et de campost accessible à la population	Rapport sectoriel Catre de localisation			
	R.2 : le rôle des services de poste et télécommunication est vulgarisé	Nombre de caravanes des sensibilisations et d'information organisées	Rapport sectoriel PV d'animation			

STRATEGIE SECTORIELLE :		INDICATEURS OBJECTIVEMENT VERIFIABLES	SOURCES DE VERIFICATION	HYPOTHESES DE REALISATION	INDICATEURS DE SUPPOSITIONS ET SOURCES	
NIVEAUX	FORMULATIONS				INDICATEURS	SOURCCES
Activités :					Coûts estimatifs	
1. 1.	Création, Construction et équipement d'un télécentre communautaire polyvalent à Gari Gombo				3 200 000	
	Construction d'une antenne de la CAMPOST à Gari Gombo				30 000 000	
1. 2.	Stabilisation des différents réseaux de télécommunication de la Commune à savoir : Orange, MTN, Nextel				60 000 000	
Sous-Total Activités 1.1					63 200 000	
2.1	Appui à l'organisation d'une caravane d'information sur les services de la campost et les centre multimedias				3 600 000	
2.2	Appui à l'organisation d'une caravane d'information sur les services de la poste				3 600 000	
Sous-Total Activités 2.1					7 200 000	
TOTAL GENRAL DU SECTEUR					60 400 00	

4.11.17. Secteur de la Communication

STRATEGIE SECTORIELLE : Développer les infrastructures de communication, énergétiques, et de télécommunication		INDICATEURS OBJECTIVEMENT VERIFIABLES	SOURCES DE VERIFICATION	HYPOTHESES DE REALISATION	INDICATEURS DE SUPPOSITIONS ET SOURCES	
NIVEAUX	FORMULATIONS				INDICATEURS	SOURCES
Vision (DSCE)	Développer les infrastructures de communication, énergétiques, et de télécommunication	Effectivité de la décentralisation	Rapport ECAM			
Objectif Global	Faciliter l'accès aux informations	Nombre de village couvert par les medias	Rapport sectoriel Carte de localisation	Les services d'encadrement prennent en compte les activités dans leur programmation -Disponibilité des sources de financement	Nombre de projet ou programme	Rapport sectoriel
Objectifs spécifiques	Os.1 : Rapprocher les services de la communication	Nombre de club communication ayant bénéficié des récepteurs radio	Carte de localisation Rapport d'activité			
	Os.2 : Renforcer la couverture de la radio communautaire	Nombre de nouvelles radios communautaires construites	Carte de localisation Rapport d'activité			
Résultats	R.1 : les services de la communication sont rapprochés des communautés	Nombre de club communication ayant bénéficié des récepteurs radio	Carte de localisation Rapport d'activité			
	R.2 : la couverture de la radio communautaire est renforcée	Nombre de nouvelles radios communautaires construites	Carte de localisation Rapport d'activité			

STRATEGIE SECTORIELLE : Développer les infrastructures de communication, énergétiques, et de télécommunication		INDICATEURS OBJECTIVEMENT VERIFIABLES	SOURCES DE VERIFICATION	HYPOTHESES DE REALISATION	INDICATEURS DE SUPPOSITIONS ET SOURCES	
					INDICATEURS	SOURCES
NIVEAUX	FORMULATIONS					
Activités :						Coûts estimatifs
1.1	Création construction et équipement d’une radio communautaire à Gari Gombo					2 500 000
1.2	Création d’un Journal communal					20 000 000
1.3	Datation d’un mégaphone à la Commune de Gari Gombo					9 000 000
1.4	Mobilisation des ressources pour la construction d’un bâtiment équipé abritant la radio communautaire					6 500 000
1.5	Elaboration d'un plan de communication communale					6 500 000
Sous-Total Activités 1.1						44 500 000
2. 1	Dotation des comités de développement de 22 postes récepteurs dans la commune					5 550 000
2. 2	implantation d'une Radio Communautaires dans la commune de Gari-Gombo					80 000 000
2. 3	Organisation des ateliers de formation des clubs de communication					25 000 000
2. 4	Organisation des ateliers de renforcement du personnel technique de la radio communautaire					5 000 000
Sous-Total Activités 1.3						115 550 000
TOTAL GENERAL DU SECTEUR						165350 000

4.11.18. Secteur de la Recherche Scientifiques et Innovation

STRATEGIE SECTORIELLE :		INDICATEURS OBJECTIVEMENT VERIFIABLES	SOURCES DE VERIFICATION	HYPOTHESES DE REALISATION	INDICATEURS DE SUPPOSITIONS ET SOURCES	
NIVEAUX	FORMULATIONS				INDICATEURS	SOURCES
Vision (DSCE)	Assurer l'industrialisation à travers la transformation et la valorisation des matières premières locales et la promotion des exportations	Nombre d'applications des résultats de la recherche	Rapport ECAM			
Objectif Global	Faciliter l'accès aux résultats de la recherche scientifique et de l'innovation	Nombre services de vulgarisation des résultats de recherches mise en place	Rapport du sectoriel Carte de localisation	Les services d'encadrement prennent en compte les activités dans leur programmation -Disponibilité des sources de financement	Nombre de projet ou programme	Rapport sectoriel
Objectifs spécifiques	Os.1 : Vulgariser des nouvelles techniques	Nombre de producteurs informé et encadrés	Rapport d'activité Liste de présence			
	Os.2 : Rapprocher les services de vulgarisation des résultats de la recherche	Nombre de poste agricole, vétérinaires, etc. opérationnels	Rapport du sectoriel Carte de localisation			
Résultats	R.1 : Des nouvelles techniques sont vulgarisées.	Nombre de producteurs informé et encadrés	Rapport d'activité Liste de présence			

STRATEGIE SECTORIELLE :		INDICATEURS OBJECTIVEMENT VERIFIABLES	SOURCES DE VERIFICATION	HYPOTHESES DE REALISATION	INDICATEURS DE SUPPOSITIONS ET SOURCES	
NIVEAUX	FORMULATIONS				INDICATEURS	SOURCES
	R.2 : Les services de vulgarisation des résultats de la recherche sont rapprochés	Nombre de poste agricole, vétérinaires, etc. opérationnels	Rapport du sectoriel Carte de localisation			
Activités :						Coûts estimatifs
1.1	Organisation de 02 ateliers de présentation des structures/activités de recherche (IRAD, IITA, Tests et Essais, Recherche archéologique et anthropologique, Unités de démonstration,)					8 000 000
1.2.	Organisation d'un forum de présentation des résultats de la recherche (semences améliorées, matériel animal amélioré, matériaux locaux de construction, ...) ;					6 000 000
1.3	Suivi technique sur l'utilisation des résultats de la recherche (semences améliorées, matériel animal amélioré, matériaux locaux de construction, ...) ;					3 000 000
1.4	Encadrement des producteurs sur des thématiques spécifiques (multiplication des variétés améliorées, techniques de lutte contre l'érosion, amélioration de la fertilité des sols, transformation, analyse et conditionnement des produits agricoles et forestiers non ligneux, techniques d'élevage non conventionnel,...) ;					2 000 000
1.5	Promouvoir l'utilisation des foyers améliorés ;					6 800 000
1.6	Appui à la promotion des plantes médicinales locales et leur protection/valorisation					2 500 000
0Sous-Total Activités 1.1						11 300 000
2.1	Construction de 24 bibliothèques agropastorales dans les bassins agricoles de la commune de Gari-Gombo					20 000 000
2.2	Construction de 22 greniers de semences améliorées dans la commune de Gari-Gombo					30 000 000
2.3	Aménagement des sites d'expérimentation des cultures de serre par spéculation dans la commune de Gari-Gombo					24 000 000
	Vulgarisation des résultats de la recherche scientifique (matériel végétal et itinéraires techniques, semences améliorées) sur l'espace communal					1 200 000
	Encadrement de 500 producteurs de la Communes de Gari Gombo par an					3 500 000
	Construction 04 structures d'encadrement des producteurs dans la Commune notamment 1 à Gari Gombo, 1 Djoukoudoumou, 1 à Gribi et 1 à Mbiali					80 000 000
	Construction d'un poste de distribution des hybrides à Gari Gombo					20 000 000
2.4	Renforcement des capacités des postes agricoles et vétérinaires					3 000 000
Sous-Total Activités 2.1						28 250 000
TOTAL GENERAL DU SECTEUR						115 550 000

4.11.19. Secteur de la Mines, Industries et Développement Technologique

STRATEGIE SECTORIELLE :		INDICATEURS OBJECTIVEMENT VERIFIABLES	SOURCES DE VERIFICATION	HYPOTHESES DE REALISATION	INDICATEURS DE SUPPOSITIONS ET SOURCES	
NIVEAUX	FORMULATIONS				INDICATEURS	SOURCES
Vision (DSCE)	Assurer l'industrialisation à travers la transformation et la valorisation des matières premières locales et la promotion des exportations	Part des exportations dans le PIB Déficit de la balance commerciale	Rapport ECAM			
Objectif Global	Exploitation organisée des ressources minières	Nombre d'entreprises d'exploitation minière mise en place	Rapport sectoriel Carte minière Fichier des artisans miniers	Les services d'encadrement prennent en compte les activités dans leur programmation -Disponibilité des sources de financement	Nombre de projet ou programme	Rapport sectoriel
Objectifs spécifiques	Os.1 : Structurer les artisans miniers	Nombre d'artisans miniers organisés	Rapport sectoriel Carte minière			
	Os.2 : Mobiliser les entreprises et les exploitants reconnus	Nombre d'exploitant enregistré	Rapport sectoriel Fichier des exploitants			
Résultats	R.1 : les artisans miniers sont structurés	Nombre d'artisans miniers organisés	Rapport sectoriel Carte minière			
	R.2 : les entreprises et les exploitants reconnus sont mobilisés	Nombre d'exploitant enregistré	Rapport sectoriel Fichier des exploitants			
Activités :						Coûts estimatifs
1.1.1.	Appui à l'élaboration du fichier des artisans miniers					1 800 000
1.1.2.	Identification d'exploitants (artisanal, industriel)					2 100 000
1.1.3	Appui à l'organisation/structuration des exploitants artisanaux					3 500 000
1.1.4	Organisation d'un atelier de présentation des types d'exploitation (autorisée ou non) et de gestion des carrières ;					4 500 000
Sous-Total Activités 1.1					11 900 000	
2.1.1	Elaboration d'un fichier des exploitants miniers					1 250 000
2.1.2	Cartographie des sites miniers dans la commune					2 600 000
2.1.3	Sensibilisation des exploitations sur les gestions et la promotion des activités environnementales					2 500 000
2.1.4	Sensibilisation sur la reconstitution des sites exploités					3 000 000
	Appui l'identification des ressources minières (carrières, sable, gravier, minerais d'or, diamant, cobalt, nickel, étain ; ...) ;					3 600 000
Sous-Total Activités 2.1					12 950 000	
OTAL GENERAL DU SECTEUR					32 350 000	

4.11.20. Secteur de Petites et Moyennes Entreprise

STRATEGIE SECTORIELLE :		INDICATEURS OBJECTIVEMENT VERIFIABLES	SOURCES DE VERIFICATION	HYPOTHESES DE REALISATION	INDICATEURS DE SUPPOSITIONS ET SOURCES	
NIVEAUX	FORMULATIONS				INDICATEURS	SOURCES
Vision (DSCE)	Assurer l'industrialisation à travers la transformation et la valorisation des matières premières locales et la promotion des exportations	Nombre d'entreprise créée et active	Rapport ECAM			
Objectif Global	Renforcer le développement des activités entrepreneuriales	Nombre de jeunes entrepreneurs appuyés	Rapport sectoriel Banque de projets Fichier des entrepreneurs	Les services d'encadrement prennent en compte les activités dans leur programmation -Disponibilité des sources de financement	Nombre de projet ou programme	Rapport sectoriel
Objectifs spécifiques	Os.1 : Structurer les corps de métiers existant	Nombre d'organisation ou des entreprises mise en place	PV de mise en place des organisations Listes des membres actifs			
	Os.2 : Vulgariser les opportunités de création des activités entrepreneuriales	Nombre de jeunes entrepreneurs appuyés	Liste de présence Fichier des entrepreneurs			
Résultats	R.1 : les corps de métiers existant sont structurés	Nombre d'organisation ou des entreprises mise en place	PV de mise en place des organisations Carte de localisation Rapport du sectoriel			
	R.2 : les opportunités de création des activités entrepreneuriales sont vulgarisées	Nombre de jeunes entrepreneurs ayant bénéficiés des appuis	Liste de présence Fichier des entrepreneurs			
Activités :						Coûts estimatifs
1.1.1.	Appui à structuration des entrepreneurs en activité dans la commune					4 200 000
1.1.2.	Formation de 125 entrepreneurs actifs sur la gestion de l'entreprise sur les techniques de mobilisation des ressources					3 600 000
1.1.3	Plaidoyer pour la création d'un centre artisanal dans la commune					600 000
1.1.4	Construction d'un centre artisanal dans la commune					8 500 000
Sous-Total Activités 1.1						16 900 000
2.1.1	Plaidoyer pour la création d'une banque de création d'entreprise dans la commune					400 000
2.1.2	Création d'un fonds de soutien aux promoteurs pour la mise en œuvre des petits métiers et des PME					750 000
2.1.3	Création d'un programme d'incitation des populations aux AGR et aux PME (Equipements divers, logement, mise à disposition des terres, intrants agricoles ou zootechniques...)					1 250 000
2.1.4	Vulgarisation et mise en œuvre des textes en vigueur sur les PME					1 500 000
2.1.5	Organisation et structuration des corps de métier en GIC ou en associations					500 000
2.1.6	Appui à la mise en place d'un fonds d'incubation des entreprises dans la commune					4 700 000
2.1.7	Appui à l'organisation d'un salon d'entreprise dans la commune					12 000 000
2.1.8	Forum de présentation des types d'activités artisanales et de PME éligible au financement (domaines, produits, matières premières utilisées ...)					2 800 000
2.1.9	Organisation d'un atelier de présentation des appuis reçus par les artisans et les entreprises au niveau local (formations, structuration, information, crédit ...)					6 500 000
2.1.10	Encadrement et appui à la migration du secteur informel vers le formel ;					5 260 000
Sous-Total Activités 2.1						31 660 000
TOTAL GENERAL DU SECTEUR						63 560 000

4.11.21. Secteur de la Promotion de la Femme et de la Famille

STRATEGIE SECTORIELLE		INDICATEURS OBJECTIVEMENT VERIFIABLES	SOURCES DE VERIFICATION	HYPOTHESES DE REALISATION	INDICATEURS DE SUPPOSITIONS ET SOURCES	
NIVEAUX	FORMULATIONS				INDICATEURS	SOURCES
Vision (DSCE)	Permettre aux populations de satisfaire leurs besoins essentiels, de jouir de leurs droits fondamentaux et d'assumer leurs devoirs	Au moins 75% de familles ne connaissent des conflits conjugaux, familiaux et de manifestation de la délinquance	Rapport ECAM			
Objectif Global	Renforcer la promotion de la femme et de la famille	Nombre de caravane de sensibilisation et d'information	Rapport sectoriel Carte de localisation	Les services d'encadrement prennent en compte les activités dans leur programmation -Disponibilité des sources de financement	Nombre de projet ou programme	Rapport sectoriel
Objectifs spécifiques	Os.1 : Rendre accessible les services de promotion de la femme et famille	Nombre des centres de promotion de la femme fonctionnel	Rapport du sectoriel Carte de localisation PV de réception			
	Os.2 : Vulgariser les droits de la femme au sein des ménages	Nombre de ménages sensibilisés et informés	Rapport du sectoriel Lise de présences			
Résultats	R.1 : les services de promotion de la femme et famille sont accessibles	Nombre des centres de promotion de la femme fonctionnel	Rapport du sectoriel Carte de localisation PV de réception			
	R.2 : les droits de la femme au sein des ménages sont vulgarisés	Nombre de ménages sensibilisés et informés	Rapport du sectoriel Lise de présences			
Activités :						Coûts estimatifs
1.1.1.	Construction d'un centre d'encadrement de la femme dans chacun des village de la commune de Gari-Gombo					2 800 000
1.1.2.	Plaidoyer pour la création de 40 centres d'écoute dans les écoles primaires, maternelle et secondaire fonctionnelles					300 000
1.1.3	Construction d'un Centre de promotion de la femme et famille à Gari-Gombo					300 000
1.1.4	Mobilisation des ressources pour la construction et l'équipement d'un Centre de promotion de la femme et famille à Gari-Gombo					75 000 000
	Organisation d'une journée annuelle de sensibilisation des populations sur l'importance et la procédure de légalisation du mariage					300 000
	Plaidoyer pour la création, la construction et l'équipement d'un centre de promotion de la femme et la famille à Gari Gombo					300 000
	Appui à l'organisation de 100 mariages collectifs par an dans la commune					300 000
	Vulgarisation des technologies appropriées aux activités des femmes (les fours améliorés, le biogaz domestique...)					300 000
	Soutien de 10 associations des femmes dans la Commune de Gari Gombo en intrants et matériels agricoles					300 000
	Appui à la scolarisation de la jeune fille (200 bourses) par année					300 000
1.1.5	Affectation de 03 Personnel d'appui au Centre de promotion de la femme et famille à Gari-Gombo					750 000
Sous-Total Activités 1.1						79 150 000
2.1.1	Organisation d'un forum de présentation projet/programmes de soutien des activités de promotion de la femme et famille					2 600 000
2.1.2	Organisation d'un forum pour présenter les types d'appuis offert par le Centre (Formation dispensée, appuis techniques et financiers...)					2 600 000
	Organisation d'une campagne annuelle de sensibilisation des populations sur les avantages de l'approche genre dans les actions de développement					300 000
	Organisation des causeries éducatives sur les droits de l'enfant, de la femme et de la famille dans la Commune					300 000
	Organisation d'une journée annuelle de sensibilisation des populations sur l'importance de la scolarisation de la jeune fille et de la femme					300 000
	Organisation de 2 campagnes de sensibilisation des populations sur les violences faites aux femmes					300 000
2.1.3	Appui à la structuration des associations féminines dans la commune					3 000 000

STRATEGIE SECTORIELLE		INDICATEURS OBJECTIVEMENT VERIFIABLES	SOURCES DE VERIFICATION	HYPOTHESES DE REALISATION	INDICATEURS DE SUPPOSITIONS ET SOURCES	
NIVEAUX	FORMULATIONS				INDICATEURS	SOURCES
2.1.4	Organisation d'un atelier d'information sur la contribution des femmes dans l'économie locale					4 800 000
2.1.5	Appui au financement des activités d'insertion de la jeunes fille-mère					12 500 000
2.1.6	Appui à la célébration collective des mariages dans la commune					6 000 000
Sous-Total Activités 2.1						31 500 000
TOTAL GENERAL DU SECTEUR						120 350 000

4.11.22. Secteur Travail et Sécurité Sociale

STRATEGIE SECTORIELLE :		INDICATEURS OBJECTIVEMENT VERIFIABLES	SOURCES DE VERIFICATION	HYPOTHESES DE REALISATION	INDICATEURS DE SUPPOSITIONS ET SOURCES	
NIVEAUX	FORMULATIONS				INDICATEURS	SOURCES
Vision (DSCE)	Permettre aux populations de satisfaire leurs besoins essentiels, de jouir de leurs droits fondamentaux et d'assumer leurs devoirs	Au moins 65% de jeunes se sont créé des emplois	Rapport ECAM			
Objectif Global	Améliorer les conditions de travail	Nombre des travailleurs ayant accès à un contrat décent	Rapport du sectoriel Fichier des travailleurs	Les services d'encadrement prennent en compte les activités dans leur programmation -Disponibilité des sources de financement	Nombre de projet ou programme	Rapport sectoriel
Objectifs spécifiques	Os.1 : Vulgariser la législation de travail	Nombre de travailleurs sensibilisés et informés	Liste de présence Rapport du sectoriel			
	Os.2 : Faciliter l'accès au travail descend	Nombre de d'employeurs sensibilisés et encadrés	PV d'encadrement Rapport du sectoriel			
Résultats	R.1 : la législation de travail est vulgarisée	Nombre de travailleurs sensibilisés et informés	Liste de présence Rapport du sectoriel			
	R.2 : l'accès au travail descend est facilité	Nombre de d'employeurs sensibilisés et encadrés	PV d'encadrement Rapport du sectoriel			
Activités :						Coûts estimatifs
1.1.	Organisation de 05 ateliers de sensibilisation sur la législation du travail au Cameroun					6 250 000
1.2.	Organisation d'un atelier de formation des travailleurs sur la rédaction de plaintes					2 500 000
1.3	Appui à la mise en place d'un syndicat des travailleurs dans la commune					1 800 000
	Organisation de 4 journées annuelles de sensibilisation des travailleurs et des employeurs des secteurs formel et informel sur les opportunités de sécurité sociale fiables, avec implication de la CNPS (Caisse Nationale de Prévoyance Sociale)					1 200 000
	Organiser 2 sessions de formation des promoteurs d'emploi et syndicats en réglementation du travail et de la sécurité sociale					1 200 000
	Plaidoyer pour l'adoption du projet de loi sur la sécurité sociale qui prévoit des caisses de sécurité sociale devant prendre en charge le secteur informel (planteurs, bayam sellam etc...)					1 200 000
	Affilier au mois 100 travailleurs par ans dans la Commune de Gari Gombo					1 200 000
	Paiement des arriérés de cotisation CNPS du personnel de la Commune de Gari Gombo					1 200 000
	Sensibilisation des travailleurs du secteur informel pour souscrire à l'assurance volontaire auprès de la CNPS					1 200 000

STRATEGIE SECTORIELLE :		INDICATEURS OBJECTIVEMENT VERIFIABLES	SOURCES DE VERIFICATION	HYPOTHESES DE REALISATION	INDICATEURS DE SUPPOSITIONS ET SOURCES	
NIVEAUX	FORMULATIONS				INDICATEURS	SOURCES
1.4	Appui à l'organisation d'un forum de présentation des conditions de travail des employés (Risques auxquels sont exposés les employés, Satisfactions liées au traitement salarial, Affiliation à la CNPS, travail décent, ...)					2 100 000
Sous-Total Activités 1.1						12 650 000
2.1	Encadrement technique des travailleurs sur la gestion des plaintes vis-à-vis de l'employeur					6 000 000
2.2	Appui à l'organisation d'un atelier de sensibilisation des employeurs sur la législation du travail					2 400 000
2.3	Formation des travailleurs sur le respect du profil de poste et la négociation du contrat					3 600 000
Sous-Total Activités 2.1						12 000 000
TOTAL GENERAL DU SECTEUR						30 650 000

4.11.23. Secteur des Travaux Publics

STRATEGIE SECTORIELLE		INDICATEURS OBJECTIVEMENT VERIFIABLES	SOURCES DE VERIFICATION	HYPOTHESES DE REALISATION	INDICATEURS DE SUPPOSITIONS ET SOURCES	
NIVEAUX	FORMULATIONS				INDICATEURS	SOURCES
Vision (DSCE)	Développer les infrastructures de communication, énergétiques, et de télécommunication	Au moins 1000 km de voiries urbaines entretenues Au moins 300 km de voies réhabilitées	Rapport EDS	L'adhésion à la pratique de la méthode HIMO favorise une ouverture des voiries urbaines et rurales	Taux d'adhésion à la méthode HIMO	Rapport activités sectorielles
Objectif Global	Faciliter l'accès aux infrastructures routières	Taux d'accessibilité aux infrastructures routières	Rapport sectoriel Enquêtes photo			
Objectifs spécifiques	Os.1 : Aménager les routes et pistes rurales	Nombre de routes et piste rurales mangées et accessible	Rapport sectoriel PV de réception Carte routière			
	Os.2 : renforcer la maitrise d'ouvrage routière dans la commune	Nombre d'infrastructure de sécurité routière construite	Rapport sectoriel Carte routière			
Résultats	R1 : les routes et pistes agricoles sont aménagées et accessibles	Nombre de routes et pistes agricoles aménagées et accessibles	Rapport sectoriel Enquêtes PV de réception			
	R2 : la maitrise d'ouvrage routière dans la commune est renforcée	Nombre d'infrastructure de sécurité routière construite	Rapport sectoriel PV de réception Carte routière			
Activités :						Coûts estimatifs
1.1	Entretien annuel de 04 tronçons de routes principales desservant les villages et réhabilitation de 02 ouvrages d'art sur ces tronçons : Gari Gombo – Koundeng (5km), Ndeng Village - Ndeng SFIL (17km) avec 01 ouvrage d'art, Gribi – Mentsoka (17km). avec 01 ouvrage d'art, Kpokilita- Ngoundi 2 par le campement Mombele					12 000 000

STRATEGIE SECTORIELLE		INDICATEURS OBJECTIVEMENT VERIFIABLES	SOURCES DE VERIFICATION	HYPOTHESES DE REALISATION	INDICATEURS DE SUPPOSITIONS ET SOURCES	
NIVEAUX	FORMULATIONS				INDICATEURS	SOURCES
1.2	Réfection du pont frontalier de Koundeng					6 500 000
1.3	Construction de 02 ponceaux à Mentsoka et Ndeng Sfil et sur la Mbangué					800 000 000
Sous-Total Activités 1.1.						1 777 500 000
2. 1	Construction de 05 nouvelles barrières de pluies dans la commune					10 000 000
2. 2	Réhabilitation des barrières de pluies dans la commune					45 500 000
2. 3	Plaidoyer pour la création de 10 nouveaux postes de sécurité routière dans la commune					20 000 000
Sous-Total Activités 2.1						34 500 000
TOTAL GENERAL DU SECTEUR						1 650 000 000

4.11.24. Secteur de la Culture

STRATEGIE SECTORIELLE		INDICATEURS OBJECTIVEMENT VERIFIABLES	SOURCES DE VERIFICATION	HYPOTHESES DE REALISATION	INDICATEURS DE SUPPOSITIONS ET SOURCES	
NIVEAUX	FORMULATIONS				INDICATEURS	SOURCES
Objectif Global	Renforcer la promotion des activités culturelles	Nombre de caravanes de sensibilisation et d'information organisées	Rapport sectoriel			
			Enquête			
Objectifs spécifiques	Os.1: faciliter l'organisation au niveau local des journées et des manifestations artistiques traditionnelles et des concours littéraires et artistiques en langues nationales	Nombre de journées et manifestations organisée et appuyée	Rapports d'activités			
		Nombre de concours littéraires et artistiques organisés	Notes de décharge			
	Os.2 : Appuyer l'organisation et l'animation des mouvements culturels et artistiques locaux	Nombre de mouvements organisés et appuyés	Rapports d'activités			
			Notes de décharge			
	Os.3 : construire des centres socioculturels et des bibliothèques de lecture publique	Nombre de centres socioculturels construits	Rapport sectoriel			
		Nombre de bibliothèques construites	PV réception			
	Os.4: Faciliter la participation aux programmes régionaux de promotion des langues nationales	Nombre de d'acteurs appuyés ayant participés aux programmes régionaux de promotion des langues nationales est facilitée	Rapport sectoriel			
			Liste de présence			

STRATEGIE SECTORIELLE		INDICATEURS OBJECTIVEMENT VERIFIABLES	SOURCES DE VERIFICATION	HYPOTHESES DE REALISATION	INDICATEURS DE SUPPOSITIONS ET SOURCES	
NIVEAUX	FORMULATIONS				INDICATEURS	SOURCES
Résultats	R1.1 L'organisation au niveau local des journées et des manifestations artistiques et culturelles est facilitée	Nombre de journées et manifestations organisée et appuyée	Rapport sectoriel			
			PV réception			
	R1.2 L'organisation au niveau local des concours littéraires et artistiques en langues nationales est facilitée	Nombre de concours littéraires et artistiques organisés	Rapport sectoriel			
			Liste de présence			
	R2. L'organisation et animation des mouvements culturels et artistiques locaux sont appuyés	Nombre de mouvements organisés et appuyés	Rapport sectoriel			
			Liste de présence			
	R3.1 Des centres socioculturels sont construits	Nombre de centres socioculturels construits	Rapport sectoriel			
			PV réception			
	R3.2 Des bibliothèques de lecture publique sont construites	Nombre de bibliothèques construites	Rapport sectoriel			
			PV réception			
	R4. La participation aux programmes régionaux de promotion des langues nationales est facilitée	Nombre de d'acteurs appuyés ayant participés aux programmes régionaux de promotion des langues nationales est facilitée	Rapport sectoriel			
			Liste de présence			
Activités :ARTS ET CULTURE						Coûts estimatifs
1.1.1	Appui à la célébration des journées culturelles (Arts et cultures, la musique, la langue maternelle, le bilinguisme, du conte, de la poésie, Etc.) dans la commune d					2000000
1.1.2	Appui à l'organisation d'une campagne de sensibilisation des autorités locales sur le calendrier de célébration des journées culturelles					1 000 000
					Sous-Total Activités 1.1	3000000
1.2.1	Appui à l'organisation annuelle du concours littéraire et artistique de l'arrondissement					2 000 000
					Sous-Total Activités 1.2	2 000 000
2.1	Appui à la structuration des organisations de promotion culturelle					3 200 000
2.2	Recrutement de deux agents communaux chargés de l'animation et du suivi des activités culturelles					1 560 000
2.3	Organisation d'une session annuelle de promotion et d'échange sur la paix, le vivre ensemble et le multiculturalisme dans la commune d					2 000 000
2.4	Organisation d'un forum de présentation des projets/programmes de promotion de l'activité culturelle					2 000 000
2.5	Recrutement de 02 agents communaux chargés de l'animation et du suivi des 08 bibliothèques municipales dans la commune de Gari-gombo –(Gari-Gombo)					9 360 000

STRATEGIE SECTORIELLE		INDICATEURS OBJECTIVEMENT VERIFIABLES	SOURCES DE VERIFICATION	HYPOTHESES DE REALISATION	INDICATEURS DE SUPPOSITIONS ET SOURCES	
NIVEAUX	FORMULATIONS				INDICATEURS	SOURCES
2.6	Formation de 02 agents communaux chargés de l'animation et du suivi des 08 bibliothèques municipales dans la commune de de Gari-gombo –(Gari-Gombo)				2 000 000	
2.7	Encadrement et suivi des artistes hommes/femmes de culture et promoteurs culturels de la commune Gari-gombo				500 000	
2.8	Appui à la création, la formalisation et au suivi des associations culturelles de la commune de Gari-gombo				1 000 000	
2.9	Appui à la formation, la fabrication des objets d'arts et à la transformation des matériaux patrimoniaux				2 000 000	
2.10	Appui à la mise en place d'un fonds de promotion de la culture de Gari-gombo				300 000	
2.11	Appui à la mise en place d'un ballet traditionnel communal de Gari-gombo (Beaux arts, musique,)				2 000 000	
2.12	Appui aux associations culturelles de la commune Gari-gombo				1 000 000	
2.13	Elaboration d'une carte touristique et culturelle de la commune Gari-gombo				2 000 000	
2.14	Appui à la promotion des technique de chasse, peche, de l'agriculture, Etc.				1 000 000	
2.15	organisation annuelle d'un festival culturel de l'Arrondissement de Gari-gombo				4 900 000	
Sous-Total Activités 2					34 820 000	
3.1.2	Construction et équipement de 01 Foyer culturel communal dans la commune de Gari-gombo –(Gari-Gombo,)				20 000 000	
3.1.3	Construction et équipement d'un centre culturel communal dans la commune de Gari-Gombo pour la promotion des arts: Gari-Gombo et Gribi				30 000 000	
3.1.4	Construction et équipement de 02 bibliothèque municipale dans le centre urbain –(Gari-Gombo et Gribi)				50 000 000	
3.1.5	Construction et équipement d'un bâtiment abritant la délégation d'arrondissement des Arts et de la culture				30 000 000	
3.1.6	Appui à l'elaboration de la carte culture de la commune de Gari-Gombo				1 200 000	
3.1.7	Appui à la formation des agents communaux chargés de l'animation, du développement et du suivi des infrastructures socioculturelles				500 000	
3.1.8	Construction/réhabilitation des palais de chefferies traditionnelles de 2e et 1er degré de l'arrondissement de Gari-Gombo				9 000 000	
3.1.9	Aménagement/Réhabilitation de 42 cases à palabres au niveau des chefferies traditionnelles de 3e degré de la commune de Gari-Gombo:Chefferie, Baobab, Général, Plateau, Ngoundi 1, Ngoundi 2, Lambo, Kpokilita, Ngambele, Belekoubou, Messe, Gbandia, Ngopia, Ouesso, Ngoko, Disso, Patere, Ndeng village, Ndeng SFIL, Gribi, Ngarisso, Lom, Ngaritta, Kelemba, Diffolo, Mang, Tombi, Messadisso, Mampele, Kongo, Mopouo, Noumbankoe, Mbiali, Monzopia, Sangha, Paya1, Paya 2, Ngarissingo, Campement Mombele, Campement Ndeng SFIL, Mentsoka, Mbotoundou				5 000 000	
3.1.10	Mise en place d'un ensemble musical pour la commune de Gari-Gombo (orchestre musical)				2 500 000	
3.1.11	Dotation des materiels roulants tout terrain aux agents communaux chargés de l'animation, du développement et du suivi des infrastructures socioculturelles				50 000 000	
3.1.12	Construction d'un monument de la jeunesse de Gari-Gombo				10 000 000	
3.1.13	Appui à la réhabilitation de la tombe du chef traditionnel de Gari-Gombo				4 900 000	

STRATEGIE SECTORIELLE		INDICATEURS OBJECTIVEMENT VERIFIABLES	SOURCES DE VERIFICATION	HYPOTHESES DE REALISATION	INDICATEURS DE SUPPOSITIONS ET SOURCES	
NIVEAUX	FORMULATIONS				INDICATEURS	SOURCES
3.1.14	Appui à la restauration et la sauvegarde de la mémoire collective des peuples de la commune de Gari-gombo				2 000 000	
3.1.15	Construction d'un musée communal de sauvegarde de la culture des peuples de la commune de Gari-gombo				20 000 000	
3.1.16	Construction et équipement de 42 foyers culturels dans les villages de la Commune dont 01 par village dans la commune de Gari-Gombo: Chefferie, Baobab, Général, Plateau, Ngoundi 1, Ngoundi 2, Lambo, Kpokilita, Ngambele, Belekoubou, Messe, Gbandia, Ngopia, Ouesso, Ngoko, Disso, Patere, Ndeng village, Ndeng SFIL, Gribi, Ngarisso, Lom, Ngaritta, Kelemba, Diffolo, Mang, Tombi, Messadisso, Mampele, Kongo, Mopouo, Noumbankoe, Mbiali, Monzopia, Sangha, Paya1, Paya 2, Ngarissingo, Campement Mombele, Campement Ndeng SFIL, Mentsoka, Mbotoundou				255 000 000	
Sous-Total Activités 3.1					490 100 000	
3.2.1	Appui à l'organisation des archives communales				1500000	
Sous-Total Activités 3.2					1 500 000	
4.1	Appui à la participation au programme communal de promotion des langues nationales				500 000	
Sous-Total Activités 4					500 000	
TOTAL GENERAL DU SECTEUR					550 920 000	

4.11.25. Secteur des Domaine et Affaires Foncière

STRATEGIE SECTORIELLE :		INDICATEURS OBJECTIVEMENT VERIFIABLES	SOURCES DE VERIFICATION	HYPOTHESES DE REALISATION	INDICATEURS DE SUPPOSITIONS ET SOURCES	
NIVEAUX	FORMULATIONS				INDICATEURS	SOURCES
Vision (DSCE)	Permettre aux populations de satisfaire leurs besoins essentiels, de jouir de leurs droits fondamentaux et d'assumer leurs devoirs	Nombre de litiges foncier réduit	Rapport ECAM			
Objectif Global	Renforcer la gestion du patrimoine foncier	Présence d'un plan d'occupation de sol de la commune	Rapport sectoriel PV de réception Carte d'urbanisation	Les services d'encadrement prennent en compte les activités dans leur programmation -Disponibilité des sources de financement	Nombre de projet ou programme	Rapport sectoriel
Objectifs spécifiques	Os.1 : Organiser l'occupation des terres	Nombre de lotissement aménagé	Rapport sectoriel PV de réception Carte d'urbanisation			
	Os.2 : Renforcer l'encadrement des populations sur la gestion des fonciers	Nombre de ménages encadré	Rapport sectoriel PV de réception			
Résultats (Axes stratégiques)	R.1 : l'occupation des terres est organisée	Nombre de lotissement aménagé	Rapport sectoriel PV de réception Carte d'urbanisation			
	R.2 : l'encadrement des populations sur la gestion des fonciers est renforcé	Nombre de ménages encadré	Rapport sectoriel PV de réception			

STRATEGIE SECTORIELLE :		INDICATEURS OBJECTIVEMENT VERIFIABLES	SOURCES DE VERIFICATION	HYPOTHESES DE REALISATION	INDICATEURS DE SUPPOSITIONS ET SOURCES	
NIVEAUX	FORMULATIONS				INDICATEURS	SOURCES
Activités :					Coûts estimatifs	
1. 1.	Appui à l'élaboration d'un plan communal d'occupation des sols				3 200 000	
1.2.	Appui au lotissement communal				2 800 000	
1.3	Appui à l'élaboration d'un plan cadastral (plan d'occupation des sols)				4 200 000	
	Organisation d'une journée annuelle de vulgarisation des procédures relatives aux affaires domaniales et foncières				500 000	
	Plaidoyer pour limiter les tracasseries administratives et de la corruption dans la procédure d'immatriculation foncière				500 000	
	Organisation d'une campagne annuelle d'immatriculation collective des propriétés foncières				500 000	
	Création d'un point focal des domaines et affaires foncières dans la Commune				500 000	
	Elaboration et mise en œuvre d'un plan de zonage de la Commune				500 000	
1.4	Organisation d'un atelier de vulgarisation des outils de planification urbaine et des cartes d'utilisation des terres (zones d'intérêts agricoles, ...)				6 500 000	
Sous-Total Activités 1.1					16 700 000	
2.1	Formation sur les techniques de gestion et de sécurisation du patrimoine foncier dans la commune				3 600 000	
2.2	Organisation d'un atelier de formation sur les techniques de sécurisation du patrimoine foncier				4 700 000	
2.3	Appui à la structuration d'un cadre de concertation communale				2 800 000	
2.4	Organisation d'un atelier de vulgarisation des procédures d'acquisition du titre foncier				4 250 000	
Sous-Total Activités 2.1					15 350 000	
TOTAL GENERAL DU SECTEUR					32 350 000	

4.11.26. Secteur Développement Urbanisme et Habitat

STRATEGIE SECTORIELLE :		INDICATEURS OBJECTIVEMENT VERIFIABLES	SOURCES DE VERIFICATION	HYPOTHESES DE REALISATION	INDICATEURS DE SUPPOSITIONS ET SOURCES	
NIVEAUX	FORMULATIONS				INDICATEURS	SOURCES
Vision (DSCE)	Développer les infrastructures de communication, énergétiques, et de télécommunication	Existence de nouveaux textes restructurant la MAETUR publiés	Rapport ECAM			
Objectif Global	Assurer un meilleur aménagement urbain	Existence d'un plan sommaire d'urbanisme	Rapport sectoriel PV réception	Les services d'encadrement prennent en compte les activités dans leur programmation -Disponibilité des sources de financement	Nombre de projet ou programme	Rapport sectoriel
Objectifs spécifiques	Os.1 : Renforcer l'aménagement des espaces urbains	Nombre de lotissement aménagé et sécurisé	Rapport technique PV réception Carte d'urbanisation			
	Os.2 : Améliorer l'état de l'habitat	Nombre de ménages ayant bénéficiés de renforcement de capacité technique	Rapport d'activité			

STRATEGIE SECTORIELLE :		INDICATEURS OBJECTIVEMENT VERIFIABLES	SOURCES DE VERIFICATION	HYPOTHESES DE REALISATION	INDICATEURS DE SUPPOSITIONS ET SOURCES	
NIVEAUX	FORMULATIONS				INDICATEURS	SOURCES
Résultats	R.1 : l'aménagement des espaces urbains est amélioré	Nombre de lotissement aménagé et sécurisé	Rapport technique PV réception Carte d'urbanisation			
	R.2 : l'état de l'habitat est amélioré.	Nombre de ménages informé et encadrés techniquement	Rapport d'activité			
Activités :						Coûts estimatifs
1.1	Elaboration d'un plan d'urbanisation communal					7 500 000
1.2	Aménagement de la Voirie municipale de Gari Gombo					23 500 000
	Construction de 04 ronds-points dont 01 à Gari Gombo, 01 à gribi et 01 à Ndeng Sfil					1 800 000
1.3	Construction des canaux d'évacuation d'eaux dans la ville de Gari Gombo					2 300 000
1.4	Elaboration d'un plan d'urbanisation					2 100 000
1.5	Elaboration des plans d'occupation des sols dans les 81 villages de la commune					56 000 000
Sous-Total Activités 1.1						91 4000 0000
2.1	Organisation de 02 caravanes de sensibilisation sur les techniques de construction moderne et le plan d'habitat en milieu urbain					6 000 000
	Création d'un fonds de soutien à la vulgarisation et à la valorisation des matériaux locaux de construction					350 000
	Création et construction d'une unité de presses à briques équipée de 10 presses-briques dont : 02 unités à Gari Gombo, 01 unité à Gribi, 01 unité à Mbiali, 01 unité à Ndeng					45 000 000
	Création d'un fonds de soutien à la vulgarisation et à la valorisation des matériaux locaux de construction					1 200 000
	Création et construction d'une unité de presses à briques équipée de 10 presses-briques dont : 02 unités à Gari Gombo, 01 unité à Gribi, 01 unité à Mbiali, 01 unité à Ndeng					175 000 000
2.2	Organisation de 04 séances de sensibilisation et d'éducation sur l'assainissement urbain,					6 000 000
2.3	Appui à l'organisation et gestion des transports publics urbains					2 800 000
Sous-Total Activités 2.1						14 800 000
TOTAL GENERAL DU SECTEUR						134 820 000

4.11.27. Secteur de l'Administration Territoriale

STRATEGIE SECTORIELLE :		INDICATEURS OBJECTIVEMENT VERIFIABLES	SOURCES DE VERIFICATION	HYPOTHESES DE REALISATION	INDICATEURS DE SUPPOSITIONS ET SOURCES	
NIVEAUX	FORMULATIONS				INDICATEURS	SOURCES
Vision (DSCE)	Réduire les écarts entre riches et les pauvres par l'amélioration de la distribution des retombées de la croissance économique	50 à 60% des citoyens jouissent de leurs droits et assument leurs devoirs	Rapport ECAM			
Objectif Global	Faciliter l'accès aux services administratifs et de sécurité	Nombre de village ayant accès aux services administratifs	Rapport sectoriel Carte de localisation PV sensibilisation	Les services d'encadrement prennent en compte les activités dans leur programmation -Disponibilité des sources de financement	Nombre de projet ou programme	Rapport sectoriel
Objectifs spécifiques	Os.1 : Renforcer l'intervention des services administratifs	Nombre de services administratifs renforcés	Rapport sectoriel			
	Os.2 : Rapprocher les services administratifs et de sécurité des populations	Nombre de service relais mise en place	Rapport sectoriel Carte de localisation			
Résultats	R.1 : l'intervention des services administratifs est renforcée	Nombre de services administratifs renforcés	Rapport sectoriel			
	R.2 : les services administratifs et de sécurités sont rapprochées des populations	Nombre de service relais mise en place	Rapport sectoriel Carte de localisation			
Activités :						Coûts estimatifs
1.1	Création d'un cadre de concertation entre l'exécutif communal et les services déconcentrés de Gari Gombo					300 000
1.2	Création d'un cantonnât pour Kako dans la Commune de Gari Gombo					4 500 000
1.3	réorganisation des comités de vigilances dans les villages de la Commune : Ngoundi 1, Ngoundi 2, Lambo, Kpokilita, Ngambele, Belekoubou, Messe, Gbandia, Ngopia, Ouesso, Ngoko, Disso, Patere, Ndeng village, Ndeng SFIL, Gribi, Ngarisso, Lom, Ngaritta, Kelemba, Diffolo, Mang, Tombi, Messadisso, Mampele,sembé, mbotoundou Kongo, Mopouo, Noumbankoe, Mbiali, Momzopia, Sangha, Paya1, Paya 2, Ngarissingo, Campement Mombele, Campement Ndeng SFIL, Mentsoka, Metegomatsinomori, Djoukoudoumou, Gari Gombo					4 500 000
1.5	Appui à l'élaboration de 5200 jugements supplétifs au bénéfices des enfants scolarisés dans les établissements scolaires dans la commune de Gari-Gombo					13 600 000
1.6	Recrutement des officiers et des secrétaires pour le fonctionnement de nouveaux centres d'Etat civil dans la commune					600 000
Sous-Total Activités 1.1					24 300 000	
2.3.	Construction d'un hangar à palabre au niveau des chefferies de 2° degré dans la commune de Gari-Gombo					2 800 000
2.4	Construction de 05 hangars Communautaires dans les villages : Belekoubou, Kongo, Ngopia, Mopouo, Messadisso					4 200 000
2.6	Construction de de 03 nouveaux centres d'Etat civil dans la commune					14 000 000
Sous-Total Activités 2.1					26 600 000	
TOTAL GENEAL DU SECTEUR					47 300 000	

4.11.28. Environnement, Protection de la nature et Développement Durable

STRATEGIE SECTORIELLE :		INDICATEURS OBJECTIVEMENT VERIFIABLES	SOURCES DE VERIFICATION	HYPOTHESES DE REALISATION	INDICATEURS DE SUPPOSITIONS ET SOURCES	
					INDICATEURS	SOURCES
NIVEAUX	FORMULATIONS					
Vision (DSCE)	Assurer la sécurité alimentaire, la durabilité des performances et réussir l'intégration dans les échanges	Superficies rétrocédées aux populations	Rapport ECAM			
Objectif Global	Renforcer la promotion des activités de protection de la nature	Nombre de caravane de sensibilisation et d'information organisée	Rapport sectoriel Liste de présence	Les services d'encadrement prennent en compte les activités dans leur programmation -Disponibilité des sources de financement	Nombre de projet ou programme	Rapport sectoriel
Objectifs spécifiques	Os.1 : Vulgariser les activités de promotion de l'environnement et de la protection de la nature	Nombre de ménages sensibilisés et formés	Rapports d'activités Liste de présence			
	Os.2 : Améliorer la gestion des déchets urbains	Présence d'une unité de gestion des déchets	Rapport d'activité Carte de localisation			
Résultats	R.1 : les activités de promotion de l'environnement et de la protection de la nature sont vulgarisées	Nombre de ménages sensibilisés et formés	Rapports d'activités Liste de présence			
	R.2 : la gestion des déchets urbains est améliorée	Présence d'une unité de gestion des déchets	Rapport d'activité Carte de localisation			
Activités :						Coûts estimatifs
1. 1.	Appui à la création des espaces verts dans la commune de Gari-Gombo					10 500 000
1.2.	Promotion des actions de protection de l'environnement (sensibilisations, promotion de foyers améliorés, reboisements,...)					7 500 000
1.3	Appui à la création de 22 pépinières des arbres fruitier dans la commune de Gari-Gombo					25 000 000
Sous-Total Activités 1.1						43 000 000
2.1	Formation du service technique communal sur le mode de gestion des déchets (ménagers, hospitaliers, industriels, touristique, agriculture, élevage, ...)					4 500 000
2.2	Appui à la mise en place des puits de carbone (Evaluation de la potentielle verdure dont on dispose, plantation d'arbres...)					9 000 000
2.3	Appui à la présentation des services d'encadrement du MINEP, Projets et Programmes, ONG à la disposition de la commune					6 000 000
2.4	Appui à la structuration des Clubs des Amis de la Nature dans les établissements scolaires					8 500 000
2.5	Construction d'un unité de gestion des dechets dans les espaces urbains de la commune					110 000 000
Sous-Total Activités 3.1						123 000 000
TOTAL GENERAL DU SECTEUR						165 000 000

4.11.29. Secteur du Tourisme et Loisir

STRATEGIE SECTORIELLE		INDICATEURS OBJECTIVEMENT VERIFIABLES	SOURCES DE VERIFICATION	HYPOTHESES DE REALISATION	INDICATEURS DE SUPPOSITIONS ET SOURCES	
NIVEAUX	FORMULATIONS				INDICATEURS	SOURCES
Vision (DSCE)	Assurer l'industrialisation à travers la transformation et la valorisation des matières premières locales et la promotion des exportations	Nombre de sites touristiques aménagés et normalisés	Rapport ECAM			
Objectif Global	Faciliter la promotion des activités touristiques	Nombre de site touristique identifié accessibles	Rapport Sectoriel Carte touristique Carte de visiteurs	Les services d'encadrement prennent en compte les activités dans leur programmation -Disponibilité des sources de financement	Nombre de projet ou programme	Rapport sectoriel
Objectifs spécifiques	Os.1 : Rapprocher les services en charge de promotion des valeurs touristiques	Nombre des entreprises touristiques accompagnées	Fichier des entreprises touristiques Rapport sectoriel			
	Os.2 : Identifier les produits/ressources touristiques	Nombre de projet touristique mise en œuvre	Fichier des entreprises touristiques Carte touristique			
Résultats	R.1 : les services en charge de promotion des valeurs touristiques sont rapprochés des populations	Nombre des entreprises touristiques accompagnées	Fichier des entreprises touristiques Rapport sectoriel			
	R.2 : les produits/ressources touristiques sont identifiés et aménagés	Nombre de projet touristique mise en œuvre	Fichier des entreprises touristiques Carte touristique			
Activités :						Coûts estimatifs
1.1.	Construction d'un cercle municipal à Gari-Gombo					300 000
	Organisation d'une journée annuelle de promotion du tourisme et de l'écotourisme dans l'espace géographique de la commune					1 200 000
	Organisation d'une journée annuelle de vulgarisation du cadre réglementaire du tourisme					1 500 000
	Aménagement et désenclavement des sites à valeur touristique : (des grottes de Kelemba et de Kongo, les collines de Paya 2 et les campements pygmées de Mombele, Mentsoka, et Ndeng SFIL)					3 000 000
	Aménagement les différentes voies d'accès aux différents sites touristiques la Commune					30 000 000
	Aménagement des rochers de gari Gombo					18 000 000
	Construction et équipement d'un complexe hôtelier à Gari Gombo					20 000 000
	Construction d'un manège à Gari Gombo					35 000 000
	Construction et équipement des structure d'accueil dans les sites touristique de Gari Gombo, Kelemba, Kongo et Paya 2					28 000 000
	Elaboration et diffusion d'un Guide communal du tourisme					5 000 000
1.2.	Appui à la cartographie des potentialités touristiques (Forêt et faune, espèces endémiques, grottes, établissements touristiques, sites touristiques, ...)					1 800 000
Sous-Total Activités 1.1						2 100 000
2.1	Amenagement et securisation de la chute Mali dans le village Longa Mali					8 500 000
2.2	Organisation d'une formation sue l'exploitation des produits touristique					2 500 000
2.3	Organisation d'un forum de présentation des sources de financement des projets touristiques					2 800 000
2.4	Amenagement et securisation de 03 carrières naturel à Tete d'elephant, Mbitom et Mararaba					450 000

STRATEGIE SECTORIELLE		INDICATEURS OBJECTIVEMENT VERIFIABLES	SOURCES DE VERIFICATION	HYPOTHESES DE REALISATION	INDICATEURS DE SUPPOSITIONS ET SOURCES		
NIVEAUX	FORMULATIONS				INDICATEURS	SOURCES	
					Sous-Total Activités 2.1		14 250 000
					TOTAL GENERAL DU SECTEUR		47 350 000

4.11.1. Secteur Economie Locale

STRATEGIE SECTORIELLE :		INDICATEURS OBJECTIVEMENT VERIFIABLES	SOURCES DE VERIFICATION	HYPOTHESES DE REALISATION	INDICATEURS DE SUPPOSITIONS ET SOURCES	
NIVEAUX	FORMULATIONS				INDICATEURS	SOURCES
Vision (DSCE)	Réduire les écarts entre riches et les pauvres par l'amélioration de la distribution des retombées de la croissance économique	Au moins 80% des usagers satisfaits des prestations des services publics	Rapport ECAM			
Objectif Global	Renforcer la capacité d'intervention de la mairie de Gari-Gombo	Nombre de services communaux renforcés	Rapport sectoriel Contrat de travail PV de délibération	Les services d'encadrement prennent en compte les activités dans leur programmation -Disponibilité des sources de financement	Nombre de projet ou programme	Rapport sectoriel
Objectifs spécifiques	Os.1 : Renforcer la gestion des ressources humaines	Nombre de personnel recruté et formé	Rapport activité PV de formation liste de présence			
	Os.2 : Rendre efficace la gestion des ressources financières	Nombre de contribuable identifié	Rapport activité Fichier de contribuables			
	Os.3 : Améliorer l'organisation de la gestion du patrimoine communal	Etat de patrimoine communal renforcé	Rapport activité PV de formation liste de présence			
	Os.4 : Renforcer la gestion des relations et du partenariat	Nombre de partenaires identifiés	Rapport activité Fichier des partenaires			
Résultats	R.1 : la gestion des ressources humaine est renforcée	Nombre de personnel recruté et formé	Rapport activité PV de formation liste de présence			
	R.2 : la gestion des ressources financières est efficace	Nombre de contribuable identifié	Rapport activité Fichier de contribuables			
	R.3 : la gestion du patrimoine communale est améliorée	Etat de patrimoine communal renforcé	Rapport activité PV de formation liste de présence			
	R.4 : la gestion des relations et du partenariat est renforcée	Nombre de partenaires identifiés	Rapport activité Fichier des partenaires			

STRATEGIE SECTORIELLE :		INDICATEURS OBJECTIVEMENT VERIFIABLES	SOURCES DE VERIFICATION	HYPOTHESES DE REALISATION	INDICATEURS DE SUPPOSITIONS ET SOURCES	
NIVEAUX	FORMULATIONS				INDICATEURS	SOURCES
Activités :					Coûts estimatifs	
1.1	Mis à disposition d'un cahier de charges, d'un plan de carrière et de suivi-évaluation des agents communaux				600 000	
1.2	Organisation de 02 sessions annuelles de suivi de carrière et l'évaluation des agents communaux				10 000 000	
1.3	Renforcement des capacités de l'exécutif, des membres du conseil municipal, et du personnel communal				3 500 000	
1.4	Identification des besoins de chaque service de la commune, lancement de la candidature et mis sur pied d'un comité de recrutement				1 500 000	
1.5	Organisation de 02 ateliers d'information sur la législation du travail				4 000 000	
1.6	Appui à la mise en œuvre de l'organigramme opérationnel				1 200 000	
1.7	Organisation de 02 ateliers de formation des exécutifs municipaux				8 000 000	
1.8	Organisation de 02 ateliers de formation des conseillers municipaux				9 000 000	
1.9	Appui à la contractualisation des agents municipaux recrutés				900 000	
1.10	Organisation de 02 sessions de formation des agents communaux sur la redevabilité des services communaux				2 400 000	
1.11	Formation de l'exécutif communal sur le processus de mise sur pied d'un système de suivi des activités communales				2 200 000	
1.12	Elaboration d'un manuel des procédures de gestion administrative et financière communal				1 300 000	
Sous-Total Activités 1.1					44 600 000	
2.1	Organisation de 02 ateliers de formation de l'exécutif communal et des conseillers municipaux sur le processus d'élaboration d'un budget communal participatif				16 000 000	
2.2	Suivi de l'exécution du budget communal et la mise en œuvre des projets communaux				500 000	
2.3	Organisation de 02 sessions de formation sur la gestion du fichier de contribuables				3 500 000	
2.4	Organisation de 02 fora annuels économique dans la commune				6 000 000	
2.5	Renforcement de la communication sur les projets communaux				750 000	
2.6	Plaidoyer pour le respect de la transparence et la publication du budget prévisionnel et comptes communaux				8 000 000	
2.7	Organisation d'01 session de formation sur l'organisation des services de collecte et les mécanismes de sécurisation des fonds collectés				1 250 000	
2.8	Appui à la mise en œuvre d'un mécanisme de mise en œuvre du PCD				600 000	
2.9	Organisation de 02 sessions de renforcement de capacité du personnel financier sur la tenue des documents comptable et la transparence sur le recouvrement financier				2 500 000	
2.10	Plaidoyer auprès du MINMAP pour l'accord de mise en place de la commission communale de passation des marchés et suivi des travaux				1 200 000	
Sous-Total Activités 2.1					34 350 000	
3..1	Organisation d'un atelier de formation sur la gestion et la sécurisation du patrimoine communal				1 800 000	
3.2	Mobilisation des ressources pour l'acquisition de 02 camions communaux				50 000 000	
3.3	Mobilisation de ressource pour la construction de l'hôtel de ville				36 000 000	
3.4	Mobilisation pour l'opérationnalisation d'une unité de gestion des déchets				13 500 000	
3.5	Mobilisation de ressources pour l'acquisition de 02 tricycles				6 000 000	
3.6	Mobilisation des ressources pour la construction d'un garage municipal				1 800 000	
3.7	Elaboration d'un manuel des procédures de gestion et de maintenance des infrastructures				2 100 000	
3.8	Renforcement des capacités des services communaux sur l'archivage et la gestion du courrier				1 800 000	
	Renforcement en équipement informatique et formation du personnel sur les principaux logiciels				2 700 000	
Sous-Total Activités 3.1					115 700 00	
4.1	Appui à la mise en place de la radio communautaire				2 500 000	
4.2	Mobilisation des fonds pour la construction d'un bâtiment abritant la radio communautaire				750 000	
4.3	Appui à l'élaboration d'un plan de communication communale				1 500 000	
4.4	Appui à l'organisation d'un forum économique avec les entreprises opérationnelles				800 000	
4.5	Institution et organisation d'une plateforme d'échange entre contribuable et les services techniques de la Mairie				2 400 000	

STRATEGIE SECTORIELLE :		INDICATEURS OBJECTIVEMENT VERIFIABLES	SOURCES DE VERIFICATION	HYPOTHESES DE REALISATION	INDICATEURS DE SUPPOSITIONS ET SOURCES	
NIVEAUX	FORMULATIONS				INDICATEURS	SOURCES
4.6	Appui à la mise en place d'une plate-forme d'échange d'expérience					400 000
Sous-Total Activités 4.1						14 300 00
TOTAL GENERAL DU SECTEUR						230 950 000

4.11.2. Institution communale

STRATEGIE SECTORIELLE :		INDICATEURS OBJECTIVEMENT VERIFIABLES	SOURCES DE VERIFICATION	HYPOTHESES DE REALISATION	INDICATEURS DE SUPPOSITIONS ET SOURCES	
NIVEAUX	FORMULATIONS				INDICATEURS	SOURCES
Vision (DSCE)	Assurer l'industrialisation à travers la transformation et la valorisation des matières premières locales et la promotion des exportations	Existence d'une agence opérationnelle de facilitation et de promotion des PME et de l'artisanat	Rapport ECAM			
Objectif Global	Renforcer la structuration de l'économie locale	Nombre d'organisation des corps de métiers fonctionnel	Rapports Sectoriels Fichier des corps de métier	Les services d'encadrement prennent en compte les activités dans leur programmation -Disponibilité des sources de financement	Nombre de projet ou programme	Rapport sectoriel
Objectifs spécifiques	Os.1 : Organiser les corps de métiers	Nombre d'organisation des corps de métiers mis en place et appuyées	Fichier des corps de métiers Carte de localisation Rapport d'activité			
	Os.2 : Renforcer l'encadrement des corps de métiers	Nombre de corps de métiers formés et ayant bénéficié des appuis (techniques, financiers et matériels)	Liste de présence Rapport d'activité			
Résultats	R.1. : les corps de métiers sont organisés	Nombre d'organisation des corps de métiers mis en place et appuyées	Fichier des corps de métiers Rapport d'activité			
	R.2. : l'encadrement des corps de métiers est renforcé	Nombre de corps de métiers formés et ayant bénéficié des appuis (techniques, financiers et matériels)	Liste de présence Rapport d'activité			
Activités :						Coûts estimatifs
1.1	Appui à la structuration des corps de métiers					2 600 000
1.2	Organisation de 03 sessions annuelles de sensibilisation des corps de métiers pendant 05 ans					10 000 000
1.3	Organisation de 02 foras annuel de partage d'expériences					7 500 000
1.4	Organisation de 02 ateliers d'information sur le processus de création des entreprises au Cameroun					3 000 000
1.5	Plaidoyer pour le financement des organisations des corps de métiers					1 200 000
Sous-Total Activités 1.1						25 300 000
2.1	Organisation de 02 ateliers de formation sur la gestion des fonds de commerce					3 000 000
2.2	Organisation de 05 foras annuels économique dans la commune					6 000 000
2.3	Organisation d'01 session de formation sur l'organisation des services de collecte et les mécanismes de sécurisation du fonds de commerce					1 500 000
2.4	Organisation de 02 sessions de renforcement de capacité sur la comptabilité de petites et moyennes entreprises					2 600 000

STRATEGIE SECTORIELLE :		INDICATEURS OBJECTIVEMENT VERIFIABLES	SOURCES DE VERIFICATION	HYPOTHESES DE REALISATION	INDICATEURS DE SUPPOSITIONS ET SOURCES	
NIVEAUX	FORMULATIONS				INDICATEURS	SOURCES
Sous-Total Activités 2.1					13 500 000	
TOTAL GENERAL DU SECTEUR					36 600 000	

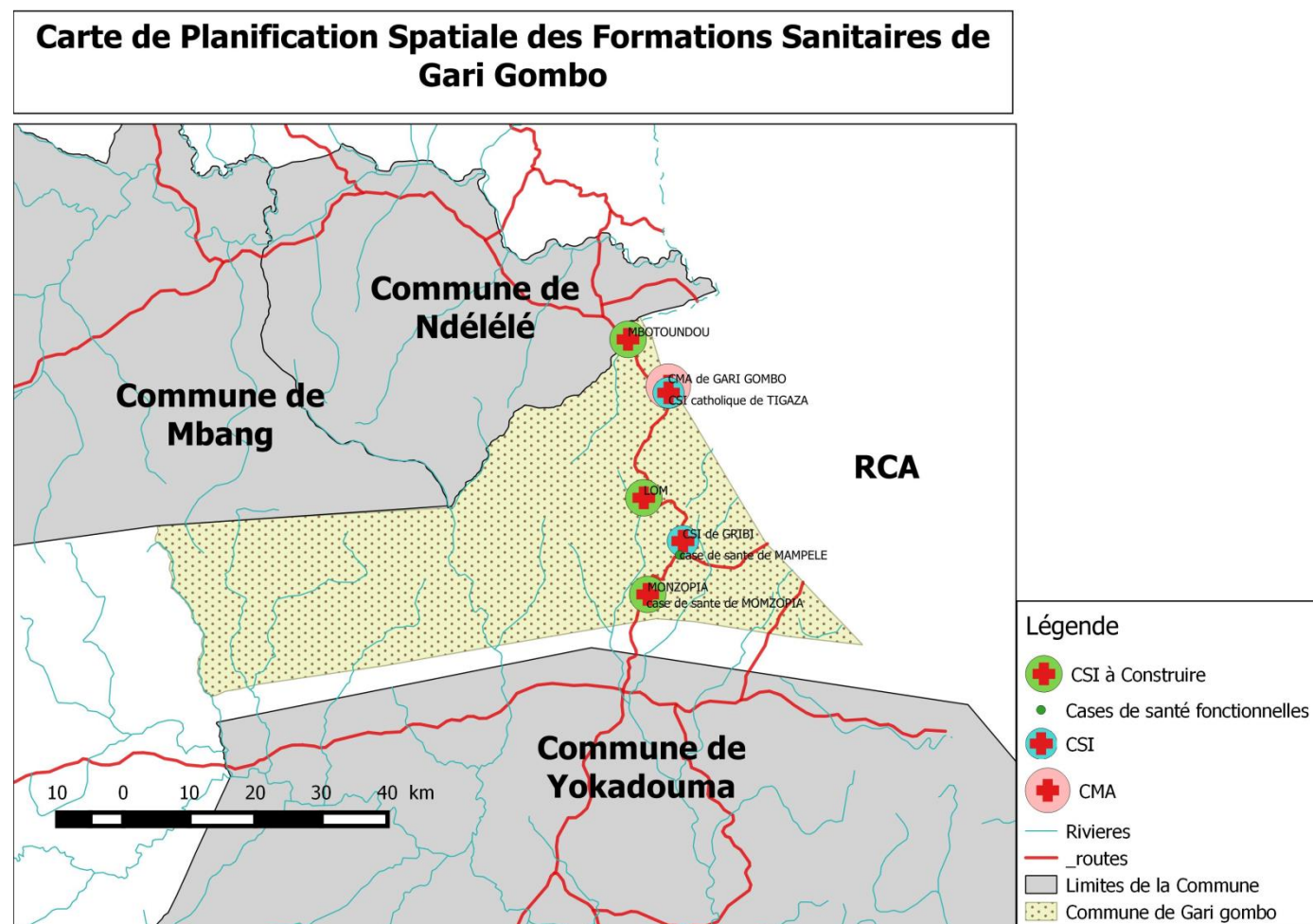
4.11.3. Secteur appui aux réfugiés et populations hôtes

STRATEGIE SECTORIELLE :		INDICATEURS OBJECTIVEMENT VERIFIABLES	SOURCES DE VERIFICATION	HYPOTHESES DE REALISATION	INDICATEURS DE SUPPOSITIONS ET SOURCES	
NIVEAUX	FORMULATIONS				INDICATEURS	SOURCES
Vision (DSCE)	Réduire les écarts entre riches et les pauvres par l'amélioration de la distribution des retombées de la croissance économique	Au moins 80% des différents groupes de populations vulnérables bénéficient de l'accès aux services sociaux de base (meilleur accès à l'eau potable, sécurité d'occupation des logements, meilleur système d'assainissement, éducation, santé, etc.)	Rapport ECAM			
Objectif Global	Faciliter l'accès aux services socioéconomiques et aux ressources naturelles par les populations hôte et réfugié	Taux de couverture des besoins de population	Rapport sectoriel PV de réception	Les services d'encadrement prennent en compte les activités dans leur programmation -Disponibilité des sources de financement	Nombre de projet ou programme	Rapport sectoriel
Objectifs spécifiques	Os.1 : Renforcer la capacité d'accueil des infrastructures sociocommunautaires	Nombre d'infrastructures socioéconomique construite et renforcées	PV de réception Rapport sectoriel			
	Os.2 : Mettre en place d'un mécanisme de gestion concertée des ressources naturelles	Nombre de comité de gestion mise en place et dynamisés	PV de mise en place du comité de gestion Carte de localisation			
	Os.3 : Rapprocher les services d'encadrement social	Nombre de personne vulnérables et marginalisée prise en charge	Fichier des personnes vulnérables Rapport d'activité			
Résultats	R.1 : la capacité d'accueil des infrastructures sociocommunautaires est renforcée	Nombre d'infrastructures socioéconomique construite et renforcées	PV de réception Rapport sectoriel			
	R.2 : un mécanisme de gestion concertée des ressources naturelles est mis en place	Nombre de comité de gestion mise en place et dynamisés	PV de mise en place du comité de gestion Carte de localisation			
	R.3 : les services d'encadrement social sont rapprochés	Nombre de personne vulnérables et marginalisée prise en charge	Fichier des personnes vulnérables Rapport d'activité			

STRATEGIE SECTORIELLE :		INDICATEURS OBJECTIVEMENT VERIFIABLES	SOURCES DE VERIFICATION	HYPOTHESES DE REALISATION	INDICATEURS DE SUPPOSITIONS ET SOURCES	
NIVEAUX	FORMULATIONS				INDICATEURS	SOURCES
Activités :					Coûts estimatifs	
1.1	renforcement du plateau technique des formations sanitaires				15 000 000	
1.2	construction de nouveaux puits avec PMH dans les villages abritant les réfugiés				150 000 000	
1.5	affectation de nouveaux personnels enseignants dans les écoles abritant les réfugié				300 000	
1.6	Construction denouvel bloc de 02 salles de classe dans les écoles abritant les réfugiés				400 000 000	
1.7	Construction des blocs de deux latrines modernes dans les écoles fonctionnelles				60 000 000	
1.8	Construction e des bibliothèques dans les écoles abritant les réfugiés				45 000 000	
1.9	Aménagement des sources dans les villages abritant les réfugiés				56 000 000	
1.10	Construction des aires de séchage moderne sécurisées dans les villages abritant les réfugiés				50 000 000	
1.12	Construction des étangs piscicoles dans les villages abritant les réfugiés				50 000 000	
1.13	Plaidoyer pour la mise en place d'un dispositif de gestion et maintenance des infrastructures sociocommunautaires				600 000	
1.14	Construction des centres spécialisés de prise en charge des PVVS dans les formations sanitaire				6 000 000	
1.15	Organiser des campagnes de sensibilisation et de dépistage volontaire dans les villages abritant les réfugié				8 000 000	
1.16	Plaidoyer pour le financement des projets communautaires dans les villages abritant les réfugié				250 000	
Sous-Total Activités 1.1					931 750 000	
2.1	Appui à l'organisation des caravanes de reboisements dans les villages abritant les réfugiés				5 000 000	
2.2	Appui à la mise en place d'une unité de gestion des déchets dans la commune				2 500 000	
2.3	Plaidoyer pour faciliter l'acquisition par les réfugiés des espaces agropastoraux dans la commune				300 000	
2.4	Organisation des campagnes de sensibilisation sur les causes et conséquence du changement climatique dans les villages abritant les réfugiés				3000 000	
2.5	Mobilisation des fonds pour l'aménagement des pépinières d'arbres fruitiers dans les villages abritant les réfugié				3 400 000	
2.6	Appui à la mise en œuvre d'un projet de sensibilisation des populations sur la conséquence de la coupe abusive du bois de chauffe				8 000 000	
2.7	Appui à la sensibilisation et l'éducation des communautés sur la gestion des déchets				6 000 000	
Sous-Total Activités 2.1					143 800 000	
3.1	Plaidoyer pour la création des centres sociaux dans les villages abritant les réfugiés				600 000	
3.2	Plaidoyer pour l'affectation de personnels d'encadrement pour le fonctionnement de 16 centres sociaux dans les villages abritant les réfugiés				600 000	
3.3	Mobilisation des fonds pour la construction de 16 centres sociaux dans les villages abritant les réfugiés				80 000 000	
3.4	Plaidoyer pour la création des centres de promotion de la femme et de la famille dans les villages abritant les réfugiés				600 000	
3.5	Plaidoyer pour l'affectation depersonnels d'encadrement pour le fonctionnement des centres de promotion de la femme et famille dans les villages abritant les réfugiés				600 000	
3.6	Mobilisation pour la construction des centres de promotion de la femme et famille dans les villages abritant les réfugiés				80 000 000	
3.7	Plaidoyer pour la création centres de formation professionnelle dans les villages abritant les réfugiés				600 000	
3.8	Plaidoyer pour l'affectation du personnel d'encadrement pour le fonctionnement des centres de formation professionnelle dans les villages abritant les réfugiés				600 000	
3.9	Construction des centres de formation professionnelle dans les villages abritant les réfugiés				100 000 000	
3.10	Plaidoyer pour la création des centres multifonctionnels et de promotion des jeunes dans les villages abritant les réfugiés				600 000	
3.11	Plaidoyer pour l'affectation de 40 personnels d'encadrement pour le fonctionnement de 10 centres multifonctionnels et de promotion des jeunes dans les villages abritant les réfugiés				600 000	
3.12	Construction des foyers des jeunes dans les villages abritant les réfugiés				80 000 000	
Sous-Total Activités 3.1					56 000 000	

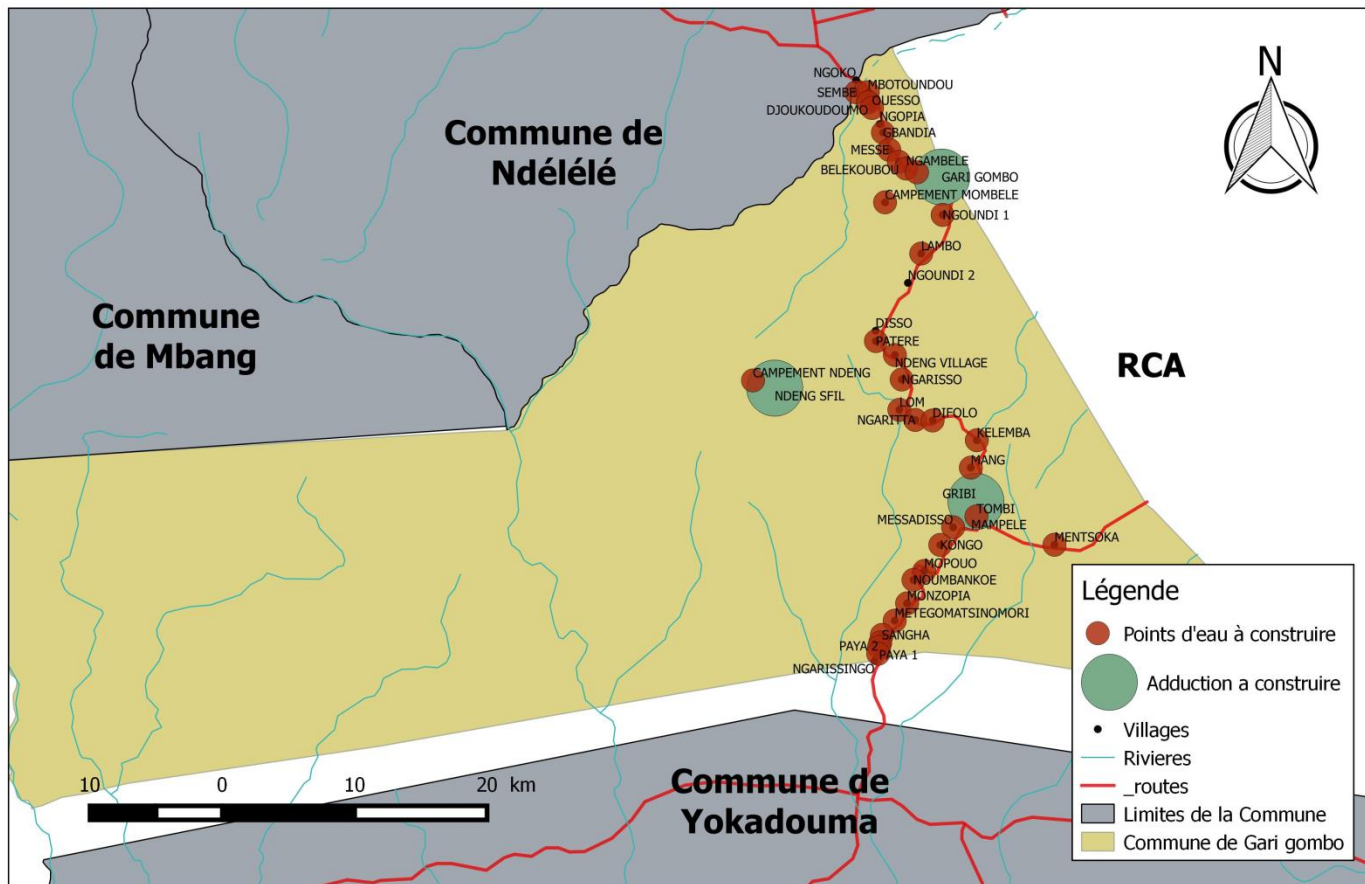
STRATEGIE SECTORIELLE :		INDICATEURS OBJECTIVEMENT VERIFIABLES	SOURCES DE VERIFICATION	HYPOTHESES DE REALISATION	INDICATEURS DE SUPPOSITIONS ET SOURCES	
NIVEAUX	FORMULATIONS				INDICATEURS	SOURCES
TOTAL GENERAL DU SECTEUR					165 800 000	

Cartes de planification spatiale des infrastructures



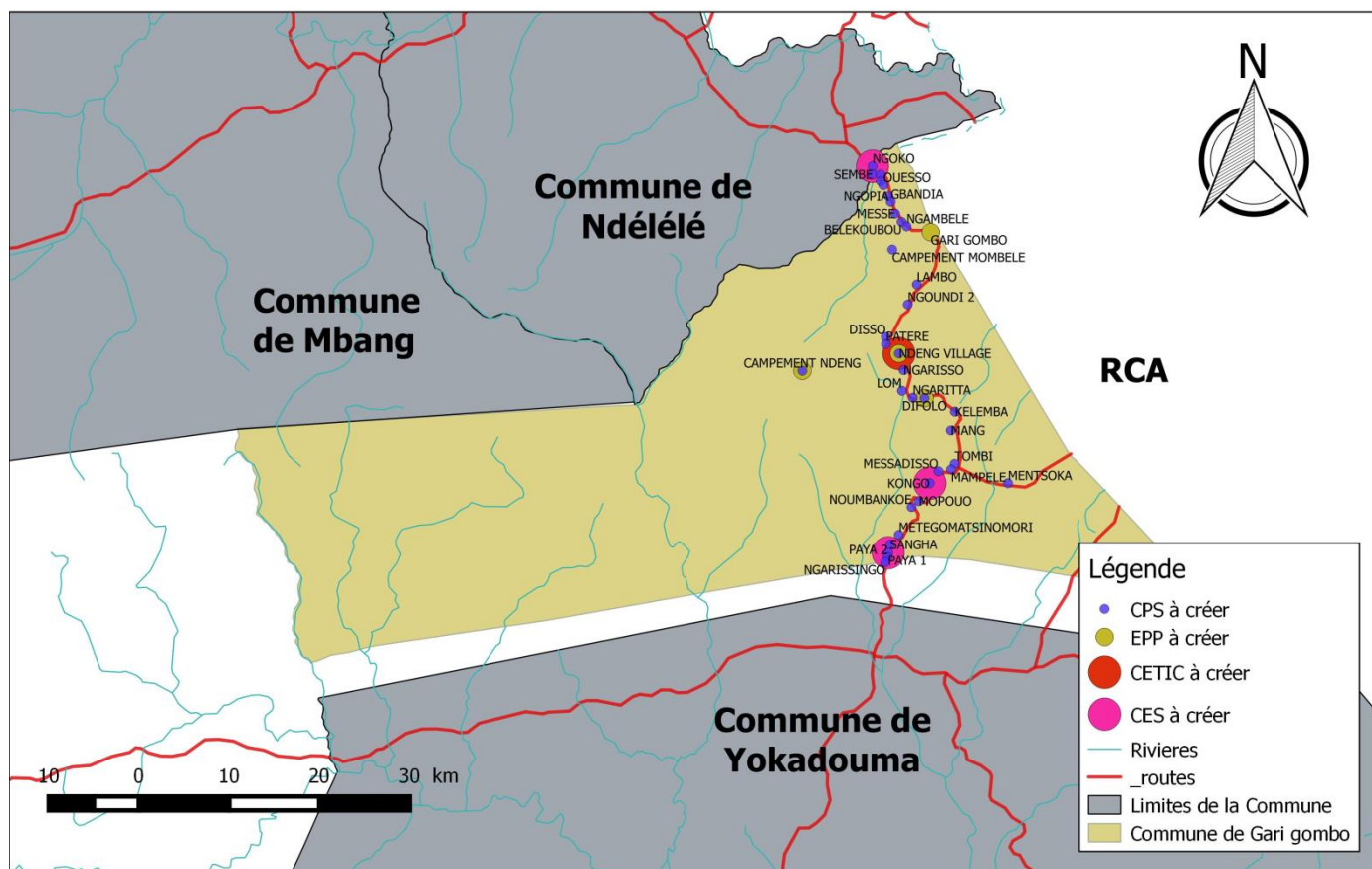
Carte 7 : Planification Spatiale des infrastructures sanitaires de la Commune de Gari Gombo

Carte de Planification spatiale des infrastructures hydrauliques de la Commune

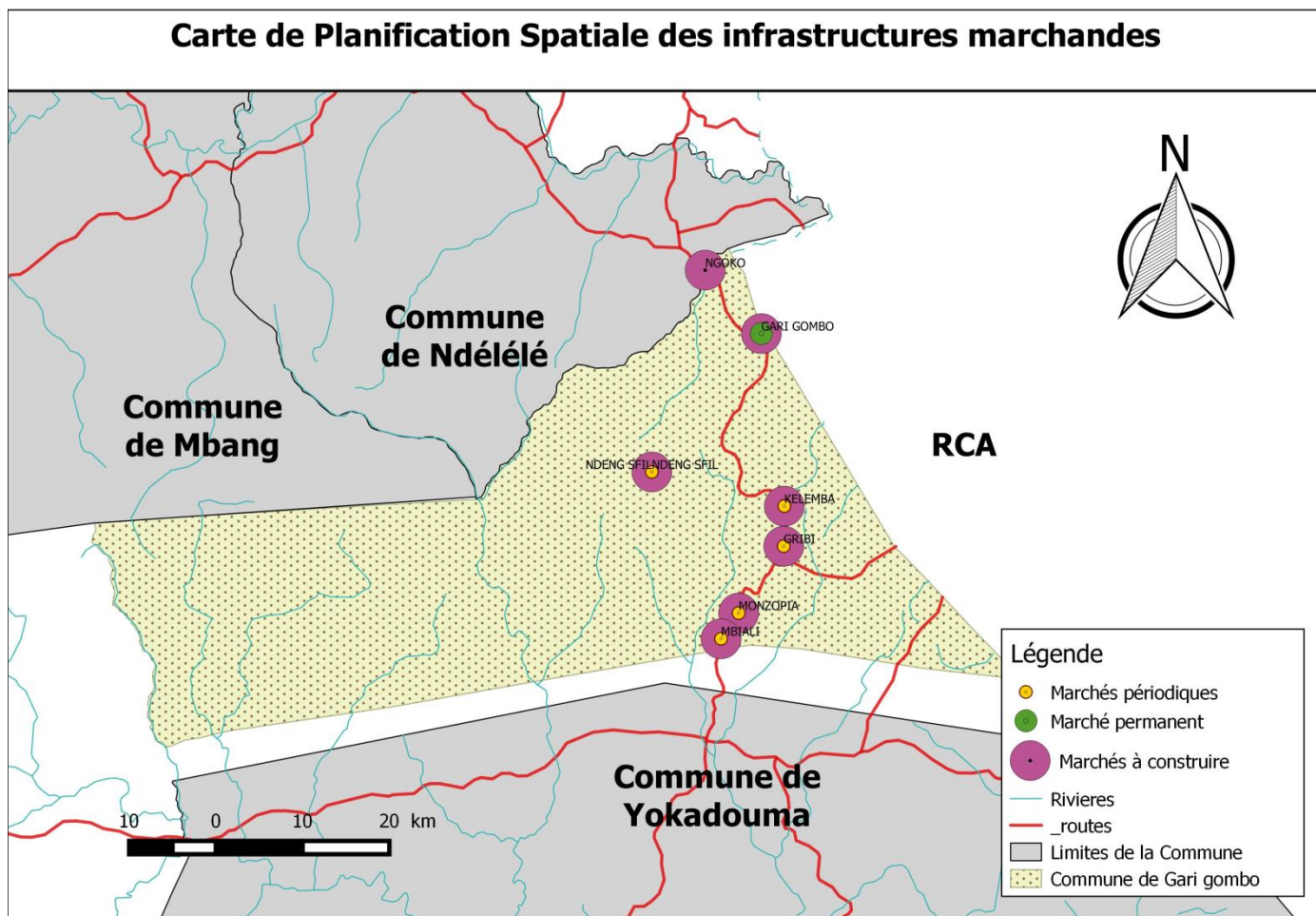


Carte 8 : Planification Spaciale des infrastructures hydrauliques de la Commune

Carte de Planification des établissements des la Commune de Gari Gombo

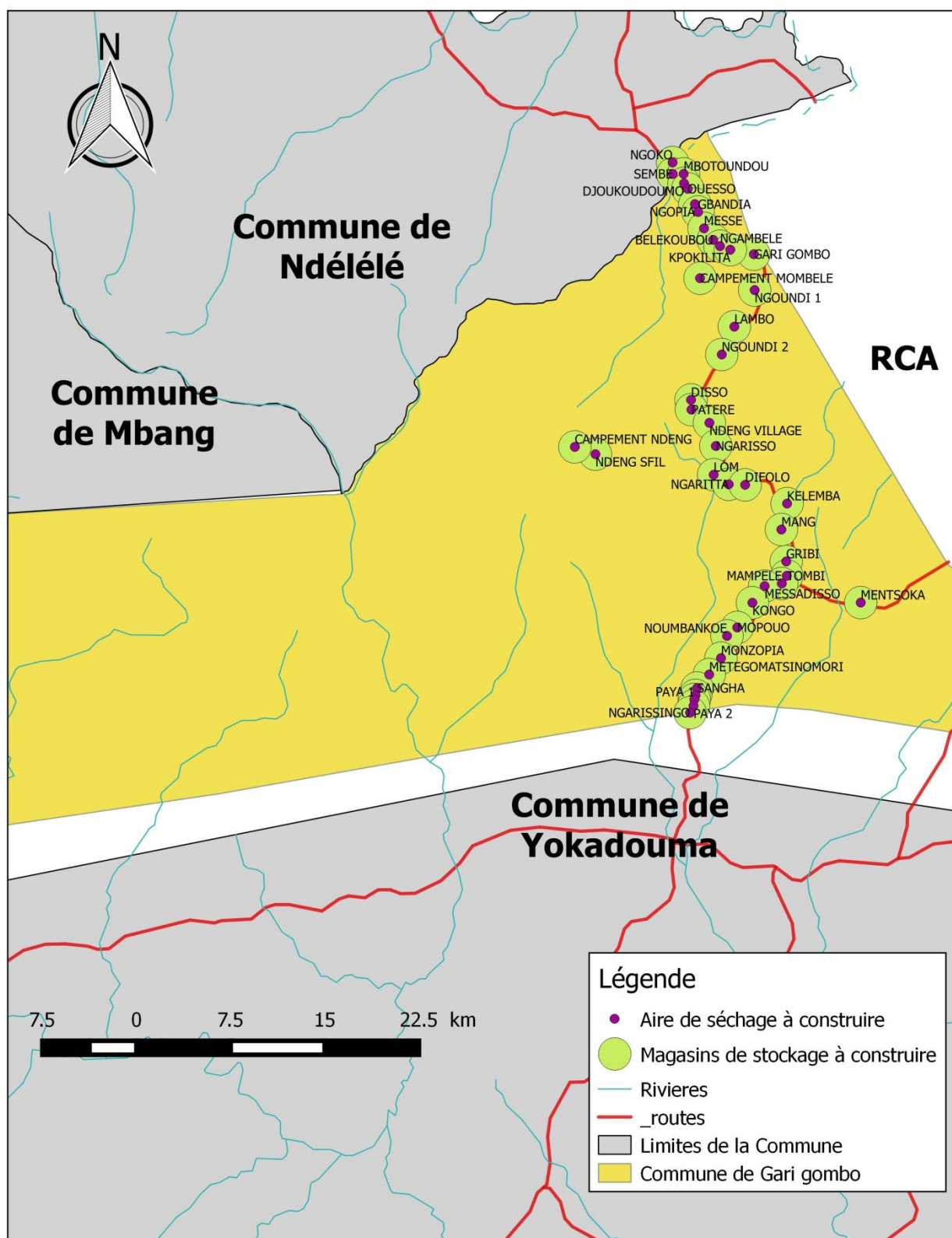


Carte 9 : Planification spaciales des infrastructures scolaires de la Commune



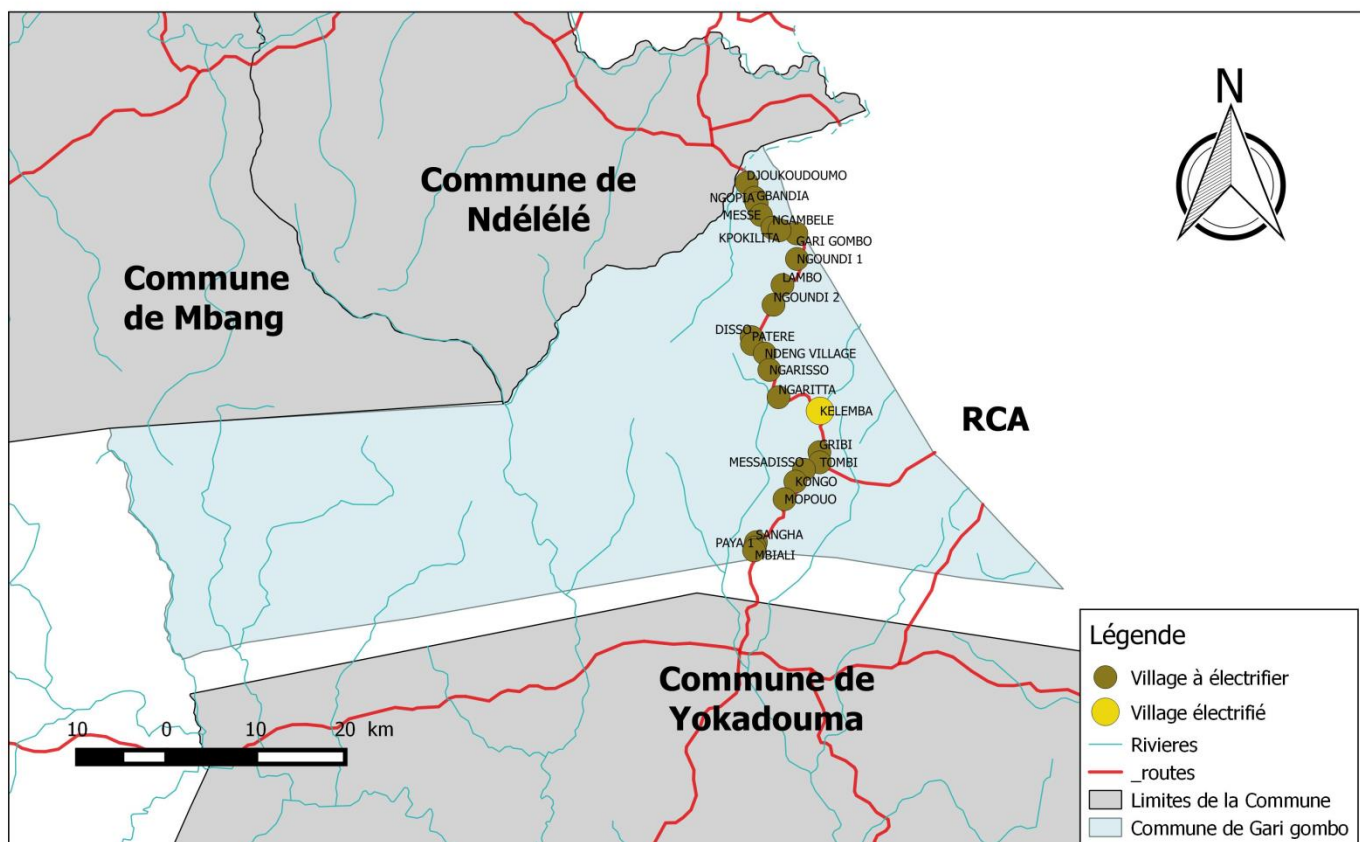
Carte 10 : Planification Spaciale des infrastructures marchandes de la commune

Carte de Planification Spatiale des infrastructures agricoles de Gari Gombo



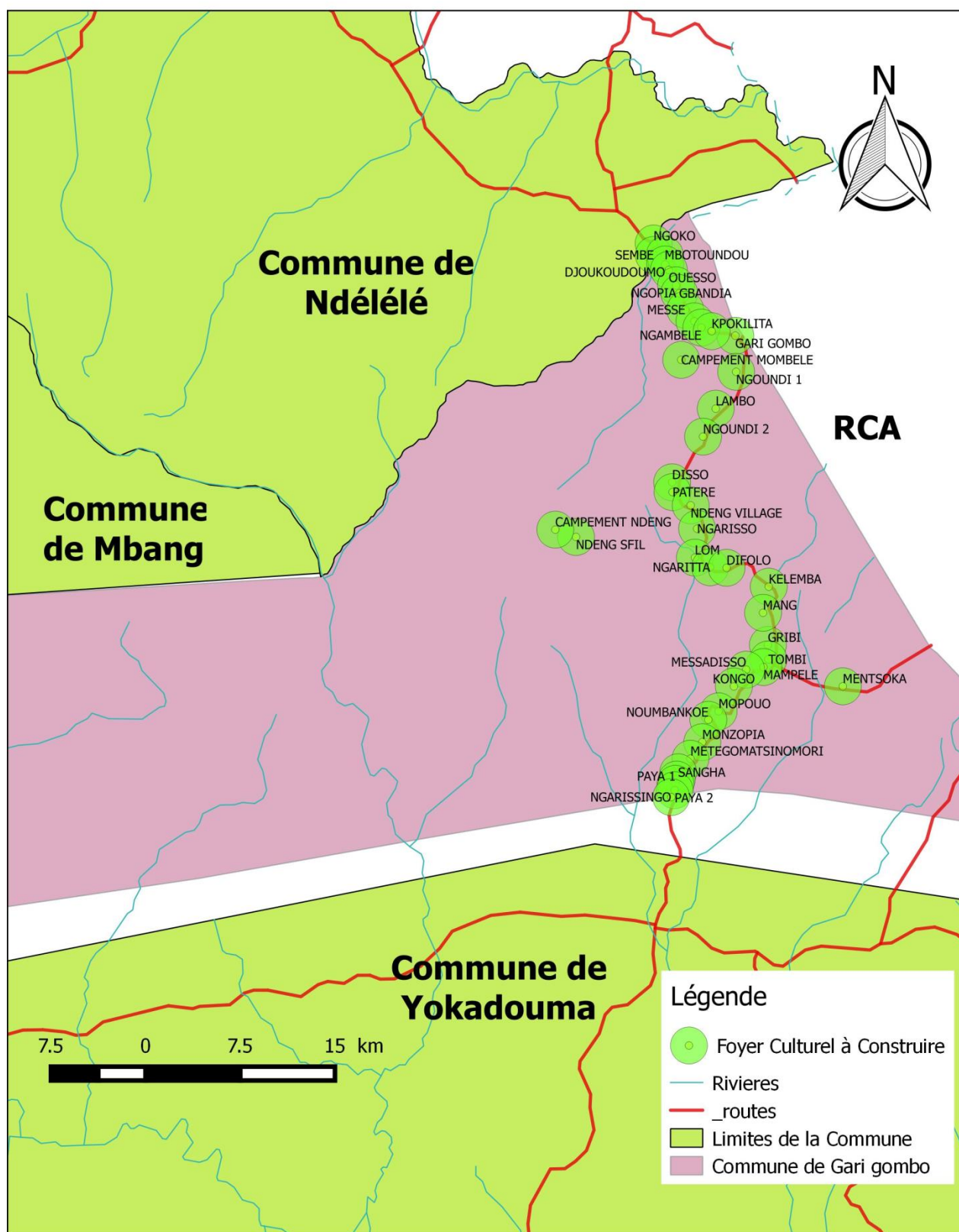
Carte 11 : Planification spatiale des infrastructures agricoles de la Commune

Carte de Planification Spatiale de l'électrification villageoise dans la Commune de Gari Gombo



Carte 12 : Carte de Planification Spatiale d'électrification villageoise

Carte de Planification Spatiale des infrastructures culturelles de Gari Gombo



Carte 13 : Carte de Planification Spatiale des infrastructures culturelles

4.4 Coût estimatif du PCD

Le coût estimatif du PCD de la Commune de Gari Gombo est résumé dans le tableau ci-dessous.

Tableau 34 : Coût estimatif du PCD

N°	DESIGNATION	Coûts estimatifs en Francs CFA
1	Agriculture et Développement rurale	3193700000
2	Elevage, Pêches et Industries animales	3 397 800 000
3	Santé publique	3 360 580 000
4	Education de base	2 950 550 000
5	Enseignement secondaire	1 210 100 000
6	Enseignement supérieur	1 575 000 000
7	Recherche scientifique et innovation	115 550 000
8	Emploi et formation professionnelle	167 400 000
9	Petites et Moyennes Entreprises, Economie Sociale et Artisanat	63 560 000
10	Commerce	768 350 000
11	Transport	120 370 000
12	Travaux publics	1 650 000 000
13	Jeunesse et Education civique	1 415 700 000
14	Sport et Education Physique	1 036 700 000
15	Promotion de la femme et de la famille	120 350 000
16	Affaires sociales	256 950 000
17	Travail et sécurité sociale	30 650 000
18	Mines, Industries et Développement technologique	32 350 000
19	Tourisme et loisir	47 350 000
20	Domaines, Cadastres et Affaires Foncières	32 350 000
21	Développement Urbain et Habitat	134 820 000
22	Eau	1 603 350 000
23	Energie	1 685 500 000
24	Economie locale	230 950 000
25	Environnement, Protection de la nature et Développement Durable	165 000 000
26	Communication	165 350 000
27	Poste et Télécommunication	60 400 000
28	Arts et Culture	550 920 000
29	Forêt et Faune	65 150 000
30	Administration territoriale Décentralisation, Sécurité et Maintien de l'ordre	47 300 000
31	Institution communale	36 600 000
32	Appuis aux populations hôtes et réfugiés	165 800 000
TOTAL GENERAL		26 456 500 000

V. PLANIFICATION

5.1 Vision et Objectif du PCD

Le Plan Communal de Développement de Gari Gombo, traduit une vision de développement à long terme. La Commune de Gari Gombo souhaite améliorer durablement les conditions de vie de ses populations tout en leur fournissant un cadre propice à leur épanouissement. **«Une Commune Dynamique portée vers le développement durable pour une meilleure qualité et cadre de vie de ses populations»**. Cette vision s'arrime au processus de décentralisation et du développement durable conformément aux grandes orientations de l'Etat contenues dans le **DSCE** et la vision du Cameroun à l'horizon 2035.

L'objectif global est de doter la commune d'un document de référence qui définit la vision de développement du territoire à l'issu des diagnostics participatifs.

De manière spécifique, il permettra de :

- ✓ Entreprendre des négociations avec des bailleurs de fonds ;
- ✓ Rechercher le partenariat avec les acteurs externes et internes,
- ✓ Promouvoir la synergie d'actions entre les différents acteurs intervenant dans la circonscription communale ;
- ✓ Promouvoir la participation, la transparence, l'équité dans les choix des investissements et des actions de développement ;
- ✓ Élaborer aisément les plans d'investissements annuels et les budgets y afférents ;
- ✓ Promouvoir la solidarité et la complémentarité entre les acteurs de développement ;
- ✓ Prévenir les conflits ;
- ✓ Rechercher la cohérence entre les actions locales et les politiques sectorielles de l'État ;
- ✓ Former et renforcer les capacités des acteurs locaux ;
- ✓ Faire des prévisions budgétaires réalistes.

5.2 Elément du Cadrage

5.2.1 Tableau consolidé des projets des villages

Le tableau ci-dessous représente le tableau des projets prioritaires des villages de la Commune de Gari Gombo, ils sont de deux catégories : les projets économiques et les projets sociaux.

Tableau 35 : projets prioritaires des villages de la Commune

N°	VILLAGES/ESPACES URBAINS		RANG PROJETS SOCIAUX PRIORITAIRES					Coût estimatif total projets sociaux	RANG PROJETS ECONOMIQUES PRIORITAIRES			Coût estimatif total projets économiques	Coût Total des projets prioritaires	PRIORITE DES PRIORITES		
			1	2	3	4	5		1	2	3			Intitulé du projet	Coût estimatif	Genre ayant identifié le projet
1	NGOKO	Intitulé du projet	Construction d'une aire de séchage de manioc d'environ 250m2 dans le village	Construction d'un logement d'astreinte pour les enseignants de l'EPP de Ngoko	Construction d'un centre préscolaire à côté de la chefferie de Ngoko	Plaidoyer pour l'ouverture d'un CES dans le village Ngoko	Construction d'un bloc de 02 latrines aménagées à l'EPP de NGOKO		Construction d'un bâtiment équipé de 02 moulins multifonctionnels à Ngoko	construction et équipement du marché de Ngoko en comptoirs	Ouverture d'une piste agricole de 10km allant de AMENDELE jusqu'à NGOPIA			Construction d'un bâtiment équipé de 02 moulins multifonctionnels à Ngoko	5 000 000	
		Coût estimatif	3 000 000	10 000 000	5 000 000	100 000	22 000 000	30 100 000	5 000 000	20 000 000	50 000 000	75 000 000	105 100 000			
		Genre	Femme	Femme, homme et	Femme, homme et jeune	Femme, homme et jeune	Femme, homme et jeune		Femme et homme	Femme, homme et jeune	Femme, homme et jeune					Femme et homme
2	SEMBE	Intitulé du projet	Construction d'un point d'eau équipé de PMH en face du Hangar de la chefferie	Construction d'un centre de formation des agriculteurs, éleveurs et pisciculteurs en des nouvelles techniques de culture ou d'élevage	Construction d'un air de séchage de 50 m2 au niveau du Hangar	Construction et équipement d'un centre préscolaire à Sembe Sud	construction d'un foyer culturel dans le village Sembe		Construction d'un bâtiment équipé de 02 moulins multifonctionnels dans le village	Construction d'un magasin de stockage des produits agricoles à Sembé	Ouverture d'une piste agricole de 5 km allant de Sembe centre jusqu'à AMBITIBITI			Construction d'un forage équipé de PMH à la chefferie de Belekoungou	8 000 000	

N°	VILLAGES/ESPACES URBAINS		RANG PROJETS SOCIAUX PRIORITAIRES					Coût estimatif total projets sociaux	RANG PROJETS ECONOMIQUES PRIORITAIRES			Coût estimatif total projets économiques	Coût Total des projets prioritaires	PRIORITE DES PRIORITES		
			1	2	3	4	5		1	2	3			Intitulé du projet	Coût estimatif	Genre ayant identifié le projet
		Coût estimatif	8 000 000	10 000 000	3 000 000	5 000 000	10.000 000	36.000 000	5 000 000	25. 000 000	36. 000 000	66 000 000	102.000 000			
		Genre	Femme, homme et jeune	Homme et jeune	Femme	Femme, homme et jeune	Jeune		Femme	Femme, homme et jeune	Homme et jeune					Femme, homme et jeune
3	MBOTOUND OU	Intitulé du projet	Construction et équipement d'un CSI dans le village Mbotoundou	Réhabilitation du forage devant le hangar de la chefferie	Construction et équipement d'un centre préscolaire à Mboutomd ou.	Construction d'un point d'eau équipé de PMH au village	Construction d'une aire de séchage de manioc d'environ 250m2 dans le village		Construction d'un bâtiment équipé de 02 moulins multifonctionnels dans le village	Construction d'un magasin de stockage des produits agricoles dans le village	Ouverture de piste agricole allant de Mboutomd ou jusqu'à sembé 5 km			Construction et équipement d'un CSI dans le village Mbotoundou	50 000 000	
		Coût estimatif	50 000 000	2 000 000	5.000 000	8 000 000	3 000 000	68 000 000	5 000 000	25 000 000	35 000 000	65 000 000	133 000 000			
		Genre	Femme, homme et jeune	Femme, homme et jeune	Homme et femme	Femme, homme et jeune	Femme		Femme	Femme, homme et jeune	Homme					Femme, homme et jeune
4	DJOUKOUD OUM OU	Intitulé du projet	Construction d'un point d'eau équipé de PMH à la chefferie	Construction d'un centre préscolaire à Ndjoukoudoumo	Electrification du village à base des plaques solaires	plaidoyer pour la création d'une école maternelle dans le village	Construction d'un air de séchage de 250 m2 dans le village		Construction d'un bâtiment équipé de deux (02) moulins multifonctionnels à Ndjoukoudoumo	Construction d'un magasin de stockage des produits agricoles dans le village Ndjoukoudoumo	Construction d'une pépinière de cacao et café avec 5000 plants			Construction d'un point d'eau équipé de PMH à la chefferie	8 000 000	
		Coût estimatif	8 000 000	5 000 000	15 000 000	100 000	3 000 000	31 100 000	5 000 000	25 000 000	10 000 000	40 000 000	81 100 000			
		Genre	Femme, homme et jeune	Femme, homme et jeune	Femme, homme et jeune	Femme, homme et jeune	Femme et homme		Femme	Femme, homme et jeune	Homme et jeune					Femme, homme et jeune
5	OUESO	Intitulé du projet	Construction d'un point d'eau équipé de PMH en face de la chefferie de OUESSO	Construction d'une aire de séchage de manioc de 250m2 à OUESSO	Aménagement de la source Ngopia de OUESSO par la commune	Construction d'un centre formation des agriculteurs, éleveurs et pisciculteurs en des	construction et équipement d'un centre préscolaire à Ouessou		Construction d'une pépinière de cacao et de café avec 3000plants à OUESSO	Construction d'un bâtiment équipé de deux (02) moulins multifonctionnels à	Construction d'une ferme avicole avec 1500 poulets dans le village			Construction d'un point d'eau équipé de PMH en face de la chefferie de OUESSO	8 000 000	

N°	VILLAGES/ESPACES URBAINS		RANG PROJETS SOCIAUX PRIORITAIRES					Coût estimatif total projets sociaux	RANG PROJETS ECONOMIQUES PRIORITAIRES			Coût estimatif total projets économiques	Coût Total des projets prioritaires	PRIORITE DES PRIORITES		
			1	2	3	4	5		1	2	3			Intitulé du projet	Coût estimatif	Genre ayant identifié le projet
						nouvelles techniques de culture ou d'élevage				OUESSO	OUESSO					
		Coût estimatif	8 000 000	3.000 000	1. 500 000	10.000 000	5 000 000	27 500 000	10 000 000	5 000 000	10. 000 000	25 000 000	52 500 000			
		Genre	Femme	Homme	Femme, jeune	Jeune homme	Femme, homme et jeune		Femme, homme	Femme, homme	Jeune			Femme		Femme, homme et jeune
6	NGOP IA	Intitulé du projet	Réhabilitation de la source aménagée du village Ngopia	Construction et équipement d'un centre préscolaire à Ngopia	Construction d'un point d'eau équipé de PMH à droite de la chefferie	Electrification du village à base de plaque solaire à Ngopia	Construction d'un foyer culturel dans le village Ngopia		Ouverture des pistes agricoles de Ngopia à Akoukom 5km	Construction d'un hangar de marché de 15 comptoirs à Ngopia	Construction d'un magasin de stockage dans le village Ngopia			Ouverture des pistes agricoles de Ngopia à Akoukom 5km	35 000 000	
		Coût estimatif	2.000 000	5 000 000	8 000 000	15.000 000	5 000 000	35.000 000	36 000 000	25 000 000	13 000 000	60 000 000	81 500 000			
		Genre	Femme et Jeune	Homme, et Jeune	Homme, Femme et Jeune	Homme, Femme et Jeune	Jeune		Homme	Femme, homme et jeune	Femme, homme et jeune					Homme
7	GBANDIA	Intitulé du projet	Construction d'un forage équipé de PMH à Gbandia	Construction et équipement d'un Centre préscolaire Gbandia	Construction d'un bloc de 02 salles de classe à l'EPP de Gbandia	Construction et équipement d'une aire de jeu à l'école publique primaire de Gbandia	Construction d'un bloc de 02 salles de classe à l'EPP de Gbandia		Construction d'un magasin de stockage dans le village Gbandia	Construction d'un bâtiment équipé de 02 moulins multifonctionnel dans le village	Ouverture d'une piste agricole allant de Gbandia jusqu'à belisamo 7 km			Construction d'un forage équipé de PMH à Gbandia	8 000 000	
		Coût estimatif	8 000 000	5 000 000	22 000 000	2.000 000	22 000 000	59 000 000	25 000 000	5 000 000	36 000 000	66 000 000	125 000 000			
		Genre	Homme, Femme et Jeune	Homme, et Jeune	Homme, Femme et Jeune	Femme et Jeune	Homme, Femme et Jeune		Homme, Femme et Jeune	Homme, Femme	Homme					Homme, Femme et Jeune
8	MESS E	Intitulé du projet	Construction d'un point d'eau équipé	Construction d'un point d'eau	Construction d'un centre	Electrification du village à base des	Aménagement d'une aire de jeu dans		Construction d'un bâtiment équipé de deux	Construction d'une ferme avicole	Construction d'un magasin de			Construction d'un point d'eau équipé	8 000 000	

N°	VILLAGES/ESPACES URBAINS		RANG PROJETS SOCIAUX PRIORITAIRES					Coût estimatif total projets sociaux	RANG PROJETS ECONOMIQUES PRIORITAIRES			Coût estimatif total projets économiques	Coût Total des projets prioritaires	PRIORITE DES PRIORITES		
			1	2	3	4	5		1	2	3			Intitulé du projet	Coût estimatif	Genre ayant identifié le projet
			de PMH à la chefferie de MESSE	équipé de PMH à côté de Monsieur Christophe GBASSE M	préscolaire à côté du domicile de Monsieur WASSA Jonas	plaques solaires	le village MESSE		(02) moulins multifonctionnels à MESSE	communautaire avec 1000 poulets dans le village MESSE	stockage des produits agricoles dans le village MESSE			de PMH à la chefferie de MESSE		
		Coût estimatif	8 000 000	8 000 000	5 000 000	15 000 000	3.000 000	39000 000	5 000 000	5 000 000	25 000 000	35 000 000	74 000 000			
		Genre	Homme, Femme et Jeune	Homme, Femme et Jeune	Homme, Femme et Jeune	Homme et Jeune	Homme, Femme et Jeune		Femme	Homme et Jeune	Homme, Femme et Jeune					Homme, Femme et Jeune
9	BELEKOU BOU	Intitulé du projet	Construction d'un point d'eau équipé de PMH à La chefferie de BELEKOU BOU	Construction et équipement d'un centre préscolaire à BELEKOU BOU	Construction d'un hangar devant la chefferie de BELEKOU BOU	Construction d'un centre formation des agriculteurs, éleveurs et pisciculteurs en des nouvelles techniques de culture ou d'élevage	Electrification du village à base des plaques solaires		Construction d'un magasin de stockage en face de la chefferie	Construction d'un bâtiment équipé de deux (02) moulins multifonctionnels à BELEKOU BOU	Construction d'une ferme avicole avec 2000 poulets dans le village BELEKOU BOU			Construction d'un magasin de stockage en face de la chefferie	25 000 000	
		Coût estimatif	8 000 000	5 000 000	1 500 000	10.000 000	15 000 000	39 500 000	25 000 000	5 000 000	10 000 000	40 000 000	79 500 000			
		Genre	Homme, Femme et Jeune	Homme	Homme, Femme et Jeune	Homme, Femme et Jeune	Homme, Femme et Jeune		Homme, Femme et Jeune	Femme	Homme et Jeune					Homme, Femme et Jeune
10	NGAMBELE	Intitulé du projet	Construction d'un foyer culturel devant la chefferie de Ngambele	Electrification du village à base des plaques solaires	Construction d'un centre formation des agriculteurs, éleveurs et pisciculteurs en des nouvelles techniques de culture	Construction d'un point d'eau équipé de PMH au centre du village	Construction d'une aire de séchage de manioc d'environ 80m2 dans le village		Construction d'une porcherie avec 200 porcs de race dans le village	Construction d'un bâtiment équipé de 02 moulins multifonctionnels à Ngambele	Construction d'un magasin de stockage des produits à Ngambele			Construction d'un foyer culturel devant la chefferie de Ngambele	5 000 000	

N°	VILLAGES/ESPACES URBAINS		RANG PROJETS SOCIAUX PRIORITAIRES					Coût estimatif total projets sociaux	RANG PROJETS ECONOMIQUES PRIORITAIRES			Coût estimatif total projets économiques	Coût Total des projets prioritaires	PRIORITE DES PRIORITES		
			1	2	3	4	5		1	2	3			Intitulé du projet	Coût estimatif	Genre ayant identifié le projet
					ou d'élevage											
		Coût estimatif	10 000 000	15 000 000	10 000 000	8.000 000	3.000 000	46.000 000	10 000 000	5 000 000	25.000 000	40.000 000	86. 000 000			
		Genre	Homme, Femme et Jeune	Homme, Femme et Jeune	Homme, Femme et Jeune	Homme, Femme et Jeune	Femme		Homme, Femme et Jeune	Femme	Homme, Femme et Jeune					Homme, Femme et Jeune
11	KPOKILITA	Intitulé du projet	Construction d'un point d'eau équipé de PMH à KPOKILITA	Construction et équipement d'un centre préscolaire dans le village KPOKILITA	Construction d'un centre de formation des agriculteurs, éleveurs et pisciculteurs en des nouvelles techniques de culture ou d'élevage	Electrification du village à partir des plaques solaires	construction d'un foyer culturel dans le village KPOKILITA		Construction d'un magasin de stockage dans le village KPOKILITA	construction d'une pépinière de 300 m2 avec 3000 plants dans le village KPOKILITA	construction d'un bâtiment équipé de 02 moulins multifonctionnels dans le village KPOKILITA			Construction d'un point d'eau équipé de PMH à KPOKILITA	8 000 000	
		Coût estimatif	8 000 000	5 000 000	10 000 000	15 000 000	5 000 000	43 000000	25 000 000	10 000 000	5 000 000	40 000 000	83 000 000			
		Genre	Homme, Femme et Jeune	Homme et femme	Homme, Femme et Jeune	Homme, Femme et Jeune	Jeune		Femme et homme jeune	Femme et homme	Femme et homme					Femme, homme et jeune

N°	VILLAGES/ESPACES URBAINS		RANG PROJETS SOCIAUX PRIORITAIRES					Coût estimatif total projets sociaux	RANG PROJETS ECONOMIQUES PRIORITAIRES			Coût estimatif total projets économiques	Coût Total des projets prioritaires	PRIORITE DES PRIORITES		
			1	2	3	4	5		1	2	3			Intitulé du projet	Coût estimatif	Genre ayant identifié le projet
12	MOMBELE	Intitulé du projet	Construction d'un point d'eau équipé de PMH au campement de MOMBELE	Construction d'une aire de séchage de manioc de 250m2 au campement de MOMBELE	Construction et équipement d'un centre préscolaire au campement	Construction d'un centre de formation des agriculteurs, éleveurs et pisciculteurs en des nouvelles techniques de culture ou d'élevage	Aménagement d'un air de jeu dans le campement		Construction d'une pépinière de cacao avec 3000 plants au campement de MOMBELE	Construction d'un magasin de stockage des produits agricole dans le village	Construction d'un bâtiment équipé de deux (02) moulins multifonctionnels au campement			Construction d'un point d'eau équipé de PMH au campement de MOMBELE	8 000 000	
		Coût estimatif	8. 000 000	3 000 000	5.000 000	10 000 000	3 000 000	29 000 000	10 000 000	25 000 000	5 000 000	40 000 000	69 000 000			
		Genre	Homme, Femme et Jeune	Femmes	Homme, Femme et Jeune	Homme, Femme et Jeune	Jeune		Homme et Jeune	Homme, Femme et Jeune	Femme					Femme, homme et jeune
13	BAOBAB	Intitulé du projet	Construction d'un point d'eau équipé de PMH à la chefferie du quartier Baobab	Construction d'un centre de formation professionnelle à Gari Gombo derrière le marché de Gari Gombo	Construction des aires de jeux à l'école maternelle publique de Gari Gombo	Construction d'une case sociale à Gari Gombo	Construction d'un foyer des jeunes à Gari Gombo derrière la sous-préfecture		Construction d'une gare routière à l'entrée est de la ville de Gari Gombo	Construction d'un magasin de stockage de produits agricoles au quartier Baobab	Construction d'un marché à Gari Gombo			Construction d'un point d'eau équipé de PMH à la chefferie du quartier Baobab	8 000 000	
		Coût estimatif	8 000 000	20 000 000	2 000 000	3 000 000	5 000 000	38 000 000	13 000 000	25 000 000	20 000 000	58 000 000	96 000 000			
		Genre	Femme, homme et jeune	Femme, homme et jeune	Jeune et femme	Homme et femme	Jeune		Femme, homme et jeune	Femme, homme et jeune	Femme, homme et jeune					Femme, homme et jeune

N°	VILLAGES/ESPACES URBAINS		RANG PROJETS SOCIAUX PRIORITAIRES					Coût estimatif total projets sociaux	RANG PROJETS ECONOMIQUES PRIORITAIRES			Coût estimatif total projets économiques	Coût Total des projets prioritaires08	PRIORITE DES PRIORITES		
			1	2	3	4	5		1	2	3			Intitulé du projet	Coût estimatif	Genre ayant identifié le projet
14	GENERAL	Intitulé du projet	Construction d'un point d'eau équipé de PMH à l'entrée du Quartier Générale	Construction et équipement d'un centre de formation professionnelle au quartier Général	Construction d'un complexe sportif à Gari Gombo au quartier Général	Construction et équipement d'une radio communautaire au quartier Générale	Construction et équipement d'un centre social à Gari Gombo		Construction et équipement d'un marché à Gari Gombo	Construction d'une gare routière à Gari Gombo	Construction d'un parc à Gros porteur à Gari Gombo			Construction d'un point d'eau équipé de PMH à l'entrée du Quartier Générale	8 000 000	
		Coût estimatif	8 000 000	75 000 000	5 000 000	10 000 000	25 000 000	123 000	20 000 000	13 000 000	20 000 000	53 000 000	176 000 000			
		Genre	Femme, homme et jeune	Femme, homme et jeune	jeune	Femme, homme et jeune	Femme, homme et jeune		Femme, homme et jeune	Femme, homme et jeune	Femme, homme et jeune					Femme, homme et jeune
15	PLATEAU	Intitulé du projet	Construction d'un hangar de chefferie au quartier plateau	Construction d'un point d'eau équipé de PMH au CMA de Gari Gombo.	Construction et équipement d'un foyer des jeunes à Gari Gombo	Construction d'un complexe sportif à Gari Gombo	Construction d'un bloc de trois latrines au marché de Gari Gombo		Construction et équipement d'un marché à Gari Gombo	Construction et équipement d'un centre touristique	Construction d'un parc à gros porteur			Construction d'un hangar de chefferie au quartier plateau	3 000 000	
		Coût estimatif	3 000 000	8 000 000	5 000 000	2 000 000	2 000 000	20 000 000	20 000 000	2 000 000	10 000 000	32 000 000	52 000 000			
		Genre	Homme et femme	Femme, homme et jeune	Jeune et femme	Homme et jeune	Femme, homme et jeune		Femme, homme et jeune	Homme	Femme, homme et jeune					Femme, homme
16	CHEFFERIE	Intitulé du projet	Construction et équipement d'un centre social à Gari Gombo à côté de la chefferie	Construction d'un forage à chefferie à côté de la mairie	Construction et équipement d'un centre de formation des jeunes à Gari Gombo	Construction d'un bloc de trois latrines au marché de Gari Gombo	Construction d'un complexe sportif à Gari Gombo		Construction et équipement d'une gare routière à Gari Gombo	Construction et équipement d'un marché à Gari Gombo	Construction et équipement d'un centre touristique			Construction et équipement d'une gare routière à Gari Gombo	13 000 000	

N°	VILLAGES/ESPACES URBAINS		RANG PROJETS SOCIAUX PRIORITAIRES					Coût estimatif total projets sociaux	RANG PROJETS ECONOMIQUES PRIORITAIRES			Coût estimatif total projets économiques	Coût Total des projets prioritaires	PRIORITE DES PRIORITES		
			1	2	3	4	5		1	2	3			Intitulé du projet	Coût estimatif	Genre ayant identifié le projet
		Coût estimatif	20 000 000	8 000 000	20 000 000	2 000 000	2 000 000	52 000 000	13 000 000	20 000 000	2 000 000	35 000 000	87 000 000			
		Genre	Femme, homme et jeune	Femme, homme et jeune		Homme et femme	Homme et jeune		Femme, homme et jeune	Femme, homme et jeune	Homme et femme					Femme, homme et jeune
17	NGOUNDI 1	Intitulé du projet	Electrification du village à base des plaques solaires	Construction d'un bloc maternelle à NGOUNDI 1	Construction d'un point d'eau équipé de PMH au quartier BOUGOGO	Construction d'une aire de séchage de 250 m2 dans le village	Construction d'un foyer culturel à NGOUNDI 1		Ouverture d'une piste agricole allant YASSIGBABO jusqu'à YASSISSA environ 10km	Construction d'un magasin de stockage des produits agricoles à NGOUNDI 1	Construction d'un bâtiment équipé de deux (02) moulins multifonctionnels à NGOUNDI 1			Electrification du village à base des plaques solaires	15 000 000	
		Coût estimatif	15 000 000	22 000 000	8 000 000	3 000 000	5 000 000	53 000 000	50 000 000	25 000 000	5 000 000	80 000 000	133 000 000			
		Genre	Femme, homme et jeune	Femme, homme et jeune	Femme, homme et jeune	Femme et homme	Jeune		Homme et femme	Femme, homme et jeune	Femme et homme					Femme, homme et jeune
18	LAMB O	Intitulé du projet	Construction et équipement d'un bloc de deux (02) salles de classe à l'EPP de LAMBO	Construction d'un point d'eau équipé de PMH au centre du village	Electrification du village LAMBO à base de plaques solaires	Ouverture d'un centre d'état civil dans le village LAMBO	Construction d'un centre formation des agriculteurs, éleveurs et pisciculteurs en des nouvelles techniques de culture ou d'élevage		Construction d'un bâtiment équipé de deux (02) moulins multifonctionnels à LAMBO	Construction et équipement d'un étang Communautaire à LAMBO	Construction d'un magasin de stockage dans le village Lambo			Construction et équipement d'un bloc de deux (02) salles de classe à l'EPP de LAMBO	22 000 000	
		Coût estimatif	22 000 000	8 000 000	15 000 000	500 000	10 000 000	55 500 000	5 000 000	2 000 000	25 000 000	32 000 000	56 000 000			
		Genre	Femme, homme et jeune	Femme, homme et jeune	Femme, homme et jeune	Homme et femme	Homme		Femme	Homme et jeune	Femme, homme et jeune					Femme, homme et jeune

N°	VILLAGES/ESPACES URBAINS		RANG PROJETS SOCIAUX PRIORITAIRES					Coût estimatif total projets sociaux	RANG PROJETS ECONOMIQUES PRIORITAIRES			Coût estimatif total projets économiques	Coût Total des projets prioritaires	PRIORITE DES PRIORITES		
			1	2	3	4	5		1	2	3			Intitulé du projet	Coût estimatif	Genre ayant identifié le projet
19	NGOUNDI 2	Intitulé du projet	Plaidoyer auprès de la mairie pour l'affectation de 03 enseignants à l'EPP de NGOUNDI 2	Construction d'un point d'eau équipé de PMH à l'EPP de NGOUNDI 2	Construction et équipement d'un centre préscolaire à NGOUNDI 2	Construction d'une aire de séchage de manioc de 250m2 à NGOUNDI 2	Construction d'un centre de formation des agriculteurs, éleveurs et pisciculteurs en des nouvelles techniques de culture ou d'élevage		Construction d'un magasin de stockage des produits agricoles à NGOUNDI 2	Construction d'un bâtiment équipé de deux (02) moulins multifonctionnels à NGOUNDI 2	Construction d'un hangar de marché de huit(20) comptoirs et boutiques dans le village NGOUNDI 2			Plaidoyer auprès de la mairie pour l'affectation de 03 enseignants à l'EPP de NGOUNDI 2	100 000	
		Coût estimatif	100 000	8 000 000	5 000 000	3 000 000	10 000 000	26 100 000	25 000 000	5 000 000	20 000 000	50 000 000	76 100 000			
		Genre	Femme, homme et jeune	Femme, homme et jeune	Femme, homme et jeune	Femme	Homme et jeune		Femme, homme et jeune	Femme	Femme, homme et jeune					Femme, homme et jeune
20	DISSO	Intitulé du projet	Electrification du village à base des plaques solaires	Construction d'une aire de séchage de 250m2 dans le village Disso	Construction et équipement d'un centre préscolaire dans le village Disso	plaidoyer auprès de la mairie pour l'affectation de 03 enseignants à l'école primaire de Disso	Construction d'un point d'eau équipé de PMH à l'EPP de Disso		Construction d'un magasin de stockage des produits agricoles à Disso	Construction d'un bâtiment équipé d'un moulin multifonctionnel à Disso 2,	Construction de hangar de marché équipé de boutiques dans le village			Electrification du village à base des plaques solaires	15 000 000	
		Coût estimatif	15 000 000	3 000 000	5 000 000	100 000	8 000 000	31 100 000	25 000 000	5 000 000	20 000 000	50 000 000	81 100 000			
		Genre	Femme, homme et jeune	Femme et homme	Femme, homme et jeune	Femme, homme et jeune	Femme, homme et jeune		Femme, homme et jeune	Femme	Femme, homme et jeune					Femme, homme et jeune
21	PATERE	Intitulé du projet	Construction d'un point d'eau équipé de PMH au quartier sous cacao	Construction d'un point d'eau équipé de PMH au quartier NDEMGBA à PATERE	Construction d'un point d'eau équipé de PMH à l'école publique de DISSO à PATERE	Construction et équipement d'un centre préscolaire à PATERE	Electrification du village à base des plaques solaires		Construction d'un bâtiment équipé de deux (02) moulins multifonctionnels à PATERE	Construction d'un hangar de marche équipée de 15 comptoirs à PATERE	Construction d'un magasin de stockage des produits agricole dans le village PATERE			Construction d'un point d'eau équipé de PMH au quartier sous cacao	8 000 000	

N°	VILLAGES/ESPACES URBAINS		RANG PROJETS SOCIAUX PRIORITAIRES					Coût estimatif total projets sociaux	RANG PROJETS ECONOMIQUES PRIORITAIRES			Coût estimatif total projets économiques	Coût Total des projets prioritaires	PRIORITE DES PRIORITES		
			1	2	3	4	5		1	2	3			Intitulé du projet	Coût estimatif	Genre ayant identifié le projet
		Coût estimatif	8 000 000	8 000 000	8 000 000	5 000 000	15 000 000	44 000 000	5 000 000	20 000 000	25 000 000	60 000 000	104 000 000			
		Genre	Femme, homme et jeune	Femme, homme et jeune	Femme, homme et jeune	Femme, homme et jeune	Femme, homme et jeune		Femme et homme	Femme, homme et jeune	Femme, homme et jeune					Femme, homme et jeune
22	NDENG VILLAGE	Intitulé du projet	Construction et équipement d'un centre préscolaire dans le village	Plaidoyer pour l'ouverture d'une école primaire à Ndeng village	Electrification du village à partir des plaques solaires	Construction d'un centre de formation des agriculteurs, éleveurs et pisciculteurs en des nouvelles techniques de culture ou d'élevage	Ouverture d'un centre d'Etat civil dans le village		Construction d'un bâtiment équipé de 02 moulins multifonctionnels à Ndeng village	Construction et équipement d'un étang Communautaire à Ndeng village	Construction d'un magasin de stockage dans le village Ndeng carrefour			Construction d'un bâtiment équipé de 02 moulins multifonctionnels à Ndeng village	5 000 000	
		Coût estimatif	5 000 000	100 000	15 000 000	20 000 000	500 000	40 600 000	5 000 000	2.000 000	25 000 000	32 000 000	72 600 000			
		Genre	Femme, homme et jeune	Femme, homme et jeune	Femme, homme et jeune	Homme et jeune	Homme et femme		Femme	Jeune et homme	Femme, homme et jeune					Femme, homme et jeune
23	NDENG SFIL	Intitulé du projet	Construction d'un point d'eau équipé de PMH à NDENG au niveau de l'école publique de NDENG	Construction et équipement d'un bloc maternel à NDENG	Construction d'un hangar de chefferie à NDENG	Construction d'une radio communautaire à Ndeng SFIL	Construction et aménagement des espaces de jeux à NDENG		Construction d'un hangar de marché équipé de 25 comptoirs à NDENG	Construction d'un magasin de stockage des produits agricoles à NDENG	Construction d'un bâtiment équipé de 02 moulins multifonctionnels à Ndeng			Construction d'un point d'eau équipé de PMH à NDENG au niveau de l'école publique de NDENG	8.000 000	
		Coût estimatif	8 000 000	22 000 000	5.000 000	10 000 000	3 000 000	48 000 000	20 000 000	25 000 000	5 000 000	50 000 000	98 000 000			
		Genre	Femme, homme et jeune	Femme, homme et jeune	Homme et femme	Femme, homme et jeune	Jeune		Femme, homme et jeune	Femme, homme et jeune	Femme					Femme, homme et jeune

N°	VILLAGES/ESPACES URBAINS		RANG PROJETS SOCIAUX PRIORITAIRES					Coût estimatif total projets sociaux	RANG PROJETS ECONOMIQUES PRIORITAIRES			Coût estimatif total projets économiques	Coût Total des projets prioritaires	PRIORITE DES PRIORITES		
			1	2	3	4	5		1	2	3			Intitulé du projet	Coût estimatif	Genre ayant identifié le projet
24	NGARISSO	Intitulé du projet	Construction d'un bloc de 02 salles de classes à l'EPP de NGARISSO	Construction et équipement d'un centre préscolaire dans le village NGARISSO	Réouverture du Centre d'Etat Civil de NGARISSO	Réhabilitation du forage en face de la chefferie de NGARISSO	Construction d'un centre de formation des agriculteurs, éleveurs et pisciculteurs en des nouvelles techniques de culture ou d'élevage		Construction d'un bâtiment équipé de 02 moulins multifonctionnels à Ngarisso	Construction et équipement d'un étang Communautaire à Ngarisso	Construction d'une pépinière de cacao et café avec 3000 plants			Construction d'un bloc de 02 salles de classes à l'EPP de NGARISSO	22 000 000	
		Coût estimatif	22 000 000	5 000 000	500 000	2 000 000	10 000 000	39 500 000	5 000 000	2 000 000	10 000 000	17 000 000	56 500 000			
		Genre	Femme, homme et jeune	Femme, homme et jeune	Homme et femme	Femme, homme et jeune	Homme		Femme et jeune	Homme et jeune	Homme					Femme, homme et jeune
25	LOM	Intitulé du projet	Construction et équipement d'un centre de santé Intégré dans le village LOM	Construction d'un centre préscolaire à lom	Electrification du village à base de plaque solaire	Construction d'un point d'eau équipé de PMH à l'EPP de LOM	Construction d'une aire de séchage de 250 m2 dans le village		Construction d'un magasin de stockage des produits agricoles à Lom	Construction d'une pépinière de 300m2à LOM avec 3000 plants	Construction d'une ferme avicole communautaire avec 3000 poulets dans le village LOM			Construction et équipement d'un centre de santé Intégré dans le village LOM	50 000 000	
		Coût estimatif	50 000 000	3 000 000	15 000 000	8000 000	3 000 000	79000 000	25 000 000	10.000 000	10 000 000	45 000 000	125 000 000			
		Genre	Femme, homme et jeune	Femme, homme et jeune	Femme, homme et jeune	Femme, homme et jeune	Femme		Femme, homme et jeune	Homme	Femme, homme et jeune					Femme, homme et jeune

N°	VILLAGES/ESPACES URBAINS		RANG PROJETS SOCIAUX PRIORITAIRES					Coût estimatif total projets sociaux	RANG PROJETS ECONOMIQUES PRIORITAIRES			Coût estimatif total projets économiques	Coût Total des projets prioritaires	PRIORITE DES PRIORITES		
			1	2	3	4	5		1	2	3			Intitulé du projet	Coût estimatif	Genre ayant identifié le projet
26	NGARITTA	Intitulé du projet	Construction d'un point d'eau équipé de PMH à la chefferie de Ngaritta	Electrification du village à base de plaques solaire	Construction et équipement d'un centre préscolaire à NGARITTA	Construction d'une aire de séchage de 250m2 à NGARITTA	Aménagement d'une aire de jeu à NGARITTA		Construction d'un magasin de stockage des produits agricoles à NGARITTA	Construction d'un bâtiment équipé de deux (02) moulins multifonctionnels à NGARITTA	Construction d'un hangar de marché équipé de quinze(15) comptoirs à NGARITTA			Construction d'un point d'eau équipé de PMH à la chefferie de Ngaritta	8 000 000	
		Coût estimatif	8 000 000	15000 000	5 000 000	3.000 000	3 000 000	34 000 000	25 000 000	5 000 000	20 000 000	50 000 000	84 000 000			
		Genre	Femme, homme et jeune	Femme, homme et jeune	Femme, homme et jeune	Femme et jeune	Jeune		Femme, homme et jeune	Femme	Femme, homme et jeune					Femme, homme et jeune
27	DIFOLO	Intitulé du projet	Construction d'un point d'eau équipé de PMH à la chefferie de DIFOLO	Construction et équipement d'un centre préscolaire à Difolo	Construction d'un centre de formation des agriculteurs, éleveurs et pisciculteurs en des nouvelles techniques de culture ou d'élevage	Ouverture d'un centre d'état civil à DIFOLO	Construction d'un air de séchage de manioc de 250m2 à DIFOLO		Construction d'un bâtiment équipé de deux (02) moulins multifonctionnels à DIFOLO	Construction d'une pépinière de cacao avec 3000 plants à DIFOLO	Construction d'un magasin de stockage dans le village			Construction d'un bâtiment équipé de deux (02) moulins multifonctionnels à DIFOLO	5 000 000	
		Coût estimatif	8 000 000	5 000 000	10 000 000	500 000	3.000 000	26 500 000	5 000 000	10 000 000	25 000 000	40 000 000	66 500 000			
		Genre	Femme, homme et jeune	Femme, homme et jeune	Homme	Homme et femme	Femme		Femme et homme	Homme	Femme, homme et jeune					Femme et homme
28	KELEMBA	Intitulé du projet	Construction et équipement d'un centre préscolaire à KELEMBA	Construction d'un point d'eau équipé de PMH à l'EPP de KELEMB	Construction d'un centre de formation des agriculteurs, éleveurs	plaidoyer auprès de la mairie pour l'affectation de 03 enseignants qualifiés à	Construction d'une aire de séchage de 250m2 à KELEMBA		Construction d'un hangar de marché de huit(20) comptoirs au marché périodique de	Construction d'un magasin de stockage à KELEMBA	Construction d'une pépinière de cacao et café avec 3000 plants à			Construction d'un hangar de marché de huit(20) comptoirs au marché périodique	20 000 000	

N°	VILLAGES/ESPACES URBAINS		RANG PROJETS SOCIAUX PRIORITAIRES					Coût estimatif total projets sociaux	RANG PROJETS ECONOMIQUES PRIORITAIRES			Coût estimatif total projets économiques	Coût Total des projets prioritaires	PRIORITE DES PRIORITES		
			1	2	3	4	5		1	2	3			Intitulé du projet	Coût estimatif	Genre ayant identifié le projet
				A	et pisciculteurs en des nouvelles techniques de culture ou d'élevage	l'EPP de KELEMBA			KELEMBA		KELEMBA			de KELEMBA		
		Coût estimatif	5 000 000	8 000 000	10 000 000	100 000	3 000 000	26 100 000	20 000 000	25 000 000	10 000 000	55 000 000	81 100 000			
		Genre	Femme, homme et jeune	Femme, homme et jeune	Homme	Femme, homme et jeune	Femme et jeune		Femme, homme et jeune	Femme, homme et jeune	Homme					Femme, homme et jeune
29	MANG	Intitulé du projet	Electrification du village à base des plaques solaire	Construction d'un bloc de 02 salles de classes à l'école de MANG	Réhabilitation du puits aménagé du village	Construction d'un centre préscolaire dans le village Mang	Construction d'une aire de séchage de manioc de 250m2 à MANG		Construction d'un bâtiment équipé de deux (02) moulins multifonctionnels à MANG	Ouverture d'une piste agricole de 8km allant du village jusqu'à POKI	Construction d'un magasin de stockage des produits agricoles à Mang			Electrification du village à base des plaques solaire	15 000 000	
		Coût estimatif	8 000 000	22 000 000	2 000 000	10.000 000	5 000 000	47.000 000	5 000 000	40.000 000	25 000 000	70 000 000	115. 000 000			
		Genre	Femme, homme et jeune	Femme, homme et jeune	Femme, homme et jeune	Homme	Femme		Femme	Homme et femme	Femme, homme et jeune					Femme, homme et jeune
30	GRIBI	Intitulé du projet	Construction et équipement d'un bloc maternel à GRIBI	Construction d'un point d'eau équipé de PMH à GRIBI chefferie	Construction et équipement d'un bloc de 02 salles de classe à l'école annexe de GRIBI	Construction et équipement d'une salle de maternité au centre de santé intégré de GRIBI	Electrification du village à partir des plaques solaires		Aménagement et équipement d'un parc pour gros porteur à l'entrée de Gribi	construction et équipement d'un marché au centre de GRIBI	Construction d'un magasin de stockage des produits agricoles			Construction et équipement d'un bloc maternel à GRIBI	22 000 000	
		Coût estimatif	22 000 000	8 000 000	22 000 000	50 000 000	15 000 000	117 000 000	40 000 000	20 000 000	25 000 000	85 000 000	202000 000			
		Genre	Femme, homme et jeune	Femme, homme et jeune	Femme, homme et jeune	Femme, homme et jeune	Femme, homme et jeune		Femme, homme et jeune	Femme, homme et jeune	Femme, homme et jeune					Femme, homme et jeune

N°	VILLAGES/ESPACES URBAINS		RANG PROJETS SOCIAUX PRIORITAIRES					Coût estimatif total projets sociaux	RANG PROJETS ECONOMIQUES PRIORITAIRES			Coût estimatif total projets économiques	Coût Total des projets prioritaires 08	PRIORITE DES PRIORITES		
			1	2	3	4	5		1	2	3			Intitulé du projet	Coût estimatif	Genre ayant identifié le projet
31	TOMBI	Intitulé du projet	Electrification du village à base des plaques solaire	Construction et équipement d'un centre préscolaire à TOMBI	Construction d'un point d'eau équipé de PMH au village TOMBI	Construction d'un point d'eau équipé de PMH au village TOMBI	Construction d'une aire de séchage de manioc de 250m2 à TOMBI		Construction d'un bâtiment équipé de deux (02) moulins multifonctionnels à TOMBI	Création d'un champ communautaire de cacao de 5 hectares	Construction d'un magasin de stockage des produits agricoles à TOMBI			Electrification du village à base des plaques solaire	15 000 000	
		Coût estimatif	15.000 000	5 000 000	8 000 000	8 000 000	3 000 000	39 000 000	5 000 000	5 000 000	25 000 000	35 000 000	74 000 000			
		Genre	Femme, homme et jeune	Femme, homme et jeune	Femme, homme et jeune	Femme, homme et jeune	Femme		Femme	Homme	Femme, homme et jeune					Femme, homme et jeune
32	MAMPELE	Intitulé du projet	Construction d'un bloc de 02 salles de classe à l'EPP de Mentsoka	Construction d'un point d'eau équipé de PMH à Mongnogo	Construction d'un centre préscolaire à Mampele	Aménagement d'un terrain de Football à Mampele	Approvisionnement de la case de santé de Mampele en médicaments		Construction d'un marché frontalier entre Mampele et Bamba RCA	Construction d'un bâtiment équipé de deux (02) moulins multifonctionnels à Mampélé	Construction d'un magasin de stockage dans le village Mampele			Construction d'un bloc de 02 salles de classe à l'EPP de Mentsoka	22 000 000	
		Coût estimatif	22 000 000	8 000 000	5 000 000	2 000 000	2 500 000	39 500 000	25 000 000	5 000 000	25 000 000	55 000 000	94 500 000			
		Genre	Femme, homme et jeune	Femme, homme et jeune	Femme, homme et jeune	Jeune	Femme, homme et jeune		Femme, homme et jeune	Femme	Femme, homme et jeune					Femme, homme et jeune
33	MESSADISSO	Intitulé du projet	Construction d'un point d'eau équipé de PMH au village MESSADISSO	Electrification du village à base des plaques solaire	Construction et équipement d'un centre préscolaire à MESSADISSO	Construction d'un hangar à la chefferie de MESSADISSO	Construction d'un air de séchage de manioc de 250m2 à MESSADISSO		Construction d'un bâtiment équipé de deux (02) moulins multifonctionnels à MESSADISSO	Construction d'un magasin de stockage des produits agricoles à MESSADISSO	Construction d'une ferme avicole avec 3000 poulets dans le village MESSADISSO			Construction d'un point d'eau équipé de PMH au village MESSADISSO	8 000 000	
		Coût estimatif	8 000 000	15 000 000	5 000 000	2 500 000	3 000 000	29 000 000	5 000 000	25 000 000	10 000 000	40 000 000	48 000 000			

N°	VILLAGES/ESPACES URBAINS		RANG PROJETS SOCIAUX PRIORITAIRES					Coût estimatif total projets sociaux	RANG PROJETS ECONOMIQUES PRIORITAIRES			Coût estimatif total projets économiques	Coût Total des projets prioritaires	PRIORITE DES PRIORITES		
			1	2	3	4	5		1	2	3			Intitulé du projet	Coût estimatif	Genre ayant identifié le projet
		Genre	Femme, homme et jeune	Femme, homme et jeune	Femme, homme et jeune	Femme, homme et jeune	Femme		Femme	Femme, homme et jeune	Homme et jeune					Femme, homme et jeune
34	KONGO	Intitulé du projet	Electrification du village à base des plaques solaires	Plaidoyer pour l'ouverture d'un CES à KONGO	Construction d'un point d'eau équipé de PMH dans le village	Construction et équipement d'un centre préscolaire communautaire à Kongo	construction d'un foyer culturel à KONGO		Construction et équipement d'une porcherie moderne avec 1000 porcs dans le village	Construction d'un bâtiment équipé de deux (02) moulins multifonctionnels à Kongo	Construction d'un magasin de stockage des produits agricole à Kongo			Electrification du village à base des plaques solaires	15 000 000	
		Coût estimatif	15 000 000	100 000	8 000 000	5 000 000	5 000 000	33.100000	10 000 000	5 000 000	25 000 000	40 000000	73 100000			
		Genre	Femme, homme et jeune	Femme, homme et jeune	Femme, homme et jeune	Femme, homme et jeune	Jeune et femme		Homme et jeune	Femme et homme	Femme, homme et jeune					Femme, homme et jeune
35	MOPOUO	Intitulé du projet	Construction d'un bloc de 02 salles de classes à l'EPP de MOPOUO	Construction d'un point d'eau équipé de PMH à MOPOUO	Aménagement d'une aire de jeu dans le village MOPOUO	Electrification du village à base des plaques solaires	Construction d'une aire de séchage de 250m2 dans le village MOPOUO		Construction d'un magasin de stockage des produits agricoles à MOPOUO	Construction d'une ferme avicole avec 1000 poulets dans le village Mopouo	Construction d'un bâtiment équipé de deux (02) moulins multifonctionnels à MOPOUO			Construction d'un bloc de 02 salles de classes à l'EPP de MOPOUO	22 000 000	
		Coût estimatif	22 000 000	8 000 000	3 000 000	15000 000	3 000 000	51 000 000	25 000 000	5 000 000	5 000 000	35 000 000	86 000 000			
		Genre	Femme, homme et jeune	Femme, homme et jeune	Jeune	Femme, homme et jeune	Femme		Femme, homme et jeune	Homme et jeune	Femme					Femme, homme et jeune
36	NOUMBANKOE	Intitulé du projet	Construction d'un point d'eau équipé d'une pompe à motricité humaine au centre du village	Construction et équipement d'un centre préscolaire à Noubankoe	Construction d'un centre formation des agriculteurs, éleveurs et pisciculteurs en des nouvelles	Construction d'une aire de séchage de 250 m2 dans le village	Ouverture d'un centre d'état civil dans le village		Construction d'un bâtiment équipé de 02 moulins multifonctionnels dans le village	Construction d'un magasin de stockage des produits agricole dans le village	Construction d'une pépinière de café et de cacao au village Noubankoe avec 3000 plants			Construction d'un point d'eau équipé d'une pompe à motricité humaine au centre du village	8 000 000	

N°	VILLAGES/ESPACES URBAINS		RANG PROJETS SOCIAUX PRIORITAIRES					Coût estimatif total projets sociaux	RANG PROJETS ECONOMIQUES PRIORITAIRES			Coût estimatif total projets économiques	Coût Total des projets prioritaires	PRIORITE DES PRIORITES		
			1	2	3	4	5		1	2	3			Intitulé du projet	Coût estimatif	Genre ayant identifié le projet
					techniques de culture ou d'élevage											
		Coût estimatif	8 000 000	5 000 000	10 000 000	3 000 000	500 000	26 500 000	5.000 000	25 000 000	10 000 000	40 000 000	66 500 000			
		Genre	Femme, homme et jeune	Femme, homme et jeune	Homme	Femme et homme	Femme, homme et jeune		Femme	Femme, homme et jeune	Homme					Femme, homme et jeune
37	MOMZOPIA	Intitulé du projet	Construction et équipement d'un CSI dans le village Momzopia	Construction d'un centre de formation des agriculteurs, éleveurs et pisciculteurs en des nouvelles techniques de culture ou d'élevage	Construction d'un point d'eau équipé de PMH au village Momzopia	Construction d'une aire de séchage de 250 m2 dans le village	Réhabilitation du point d'eau de l'EPP de MOMZOPIA		Construction d'un bâtiment équipé de deux (02) moulins multifonctionnels à MOMZOPIA	Ouverture des pistes agricoles allant du village jusqu'à MOPOUO 8km	Construction d'un hangar de marché équipé de comptoirs à Momzopia			Construction et équipement d'un CSI dans le village Momzopia	50 000 000	
		Coût estimatif	50 000 000	10 000 000	8 000 000	3 000 000	2 000 000	73 000 000	5 000 000	40 000 000	20 000 000	65 000 000	138 000 000			
		Genre	Femme, homme et jeune	Femme, homme et jeune	Femme, homme et jeune	Femme	Femme, homme et jeune		Femme	Homme et jeune	Femme, homme et jeune					Femme, homme et jeune

N°	VILLAGES/ESPACES URBAINS		RANG PROJETS SOCIAUX PRIORITAIRES					Coût estimatif total projets sociaux	RANG PROJETS ECONOMIQUES PRIORITAIRES			Coût estimatif total projets économiques	Coût Total des projets prioritaires	PRIORITE DES PRIORITES		
			1	2	3	4	5		1	2	3			Intitulé du projet	Coût estimatif	Genre ayant identifié le projet
38	METEGOMATSINOMORI	Intitulé du projet	Construction d'un point d'eau équipé de PMH devant le domicile de Mr bernard	Construction et équipement d'un bloc de 02 salles de classes à l'EPP de Metegomatsinomori	Construction d'un logement d'astreint pour les enseignants de l'EPP de Metegomatsinomori	Construction d'une aire de séchage de 250 m2 au niveau du domicile de Mr Bernard	Construction d'un point d'eau équipé de PMH à l'EPP de Metegomatsinomori		Construction d'un bâtiment équipé de 02 moulins multifonctions au village	Ouverture d'une piste agricole de 10 km allant de Metegomatsinomori centre jusqu'à Mompago	Construction d'un magasin de stockage en face de la chefferie			Construction d'un point d'eau équipé de PMH devant le domicile de Mr bernard	8 000 000	
		Coût estimatif	8 000 000	22 000 000	10 000 000	3 000 000	8 000 000	51 000 000	5 000 000	50 000 000	25 000 000	80 000 000	131 000 000			
		Genre	Femme, homme et jeune	Femme, homme et jeune	Femme, homme et jeune	Femme et homme	Femme, homme et jeune		Femme et jeune	Homme	Femme, homme et jeune					Femme, homme et jeune
39	SANGHA	Intitulé du projet	Construction et équipement d'un centre pré scolaire communautaire à SANGHA	Construction d'un point d'eau équipé de PMH au quartier chefferie de SANGHA	Electrification du village à base des plaques solaires	Construction d'un point d'eau équipé de PMH au quartier 2 de SANGHA	Aménagement de l'aire de jeu du village SANGHA		construction d'un magasin de stockage dans le village	Construction d'une porcherie avec 300 porcs de race dans le village SANGHA	Construction d'une pépinière de cacao et café de 300 m2 dans le village SANGHA avec 3000 plants			Construction et équipement d'un centre pré scolaire communautaire à SANGHA	5 000 000	
		Coût estimatif	5 000 000	8 000 000	15 000 000	8 000 000	3 000 000	39 000 000	25 000 000	10 000 000	10 000 000	45 000 000	84 000 000			
		Genre	Femme, homme et jeune	Femme, homme et jeune	Femme, homme et jeune	Femme, homme et jeune	Jeune		Femme, homme et jeune	Jeune et homme	Homme					Femme, homme et jeune
40	MBIALI	Intitulé du projet	Electrification du village à base des plaques solaires	Plaidoyer pour la création d'un CES à Mbiali	Construction d'un pont sur la MBANGUE	Construction des logements d'astreintes pour les enseignants de Mbiali	Construction et équipement d'un centre préscolaire à Mbiali		Construction d'un hangar équipé de comptoirs au marché de Mbiali	Construction d'un magasin de stockage à Mbiali	Construction d'un bâtiment équipé de 02 moulins multifonctionnels à Mbiali			Electrification du village à base des plaques solaires	15 000 000	
		Coût estimatif	15.000.000	100 000	40 000 000	10 000 000	5 000 000	70 100 000	20 000 000	25 000 000	5 000 000	50 000 000	120100 000			

N°	VILLAGES/ESPACES URBAINS		RANG PROJETS SOCIAUX PRIORITAIRES					Coût estimatif total projets sociaux	RANG PROJETS ECONOMIQUES PRIORITAIRES			Coût estimatif total projets économiques	Coût Total des projets prioritaires	PRIORITE DES PRIORITES		
			1	2	3	4	5		1	2	3			Intitulé du projet	Coût estimatif	Genre ayant identifié le projet
		Genre	Femme, homme et jeune	Femme, homme et jeune	Femme, homme et jeune	Femme, homme et jeune	Femme, homme et jeune		Femme, homme et jeune	Femme, homme et jeune	Femme					Femme, homme et jeune
41	PAYA 1	Intitulé du projet	Electrification du village à base des plaques solaires	Construction et équipement d'un centre préscolaire communautaire à Paya 1	Construction d'une aire de séchage de 100m2 dans le village	Plaidoyer pour l'ouverture d'un CES à PAYA 1	Construction d'un point d'eau équipé de PMH à PAYA 1		Construction d'un hangar de marché équipé de comptoirs à PAYA 1	Construction d'une ferme avicole communautaire avec 3000 poulets dans le village PAYA 1	Construction d'un bâtiment équipé de deux (02) moulins multifonctionnels à PAYA 1			Electrification du village à base des plaques solaires	15 000 000	
		Coût estimatif	15.000 000	5.000 000	3 000 000	100 000	8 000 000	31 100 000	20 000 000	10 000 000	5 000 000	35 000 000	66100 000			
		Genre	Femme, homme et jeune	Femme, homme et jeune	Femme	Femme, homme et jeune	Femme, homme et jeune		Femme, homme et jeune	Femme, homme et jeune	Femme et homme					Femme, homme et jeune
42	PAYA 2		Construction et équipement d'un centre préscolaire à Paya 2	plaidoyer pour la création d'un CES/CETIC à Paya 2	Construction d'une aire de séchage de 250m2 dans le village	Construction d'un centre de formation pour technicien agronome dans le village Paya 2	Construction d'un centre de formation des agriculteurs, éleveurs et pisciculteurs en des nouvelles techniques de culture ou d'élevage		Ouverture la piste agricole paya 2 - Mopago sur 5km	Construction d'une pépinière communautaire de cacao avec 3000 plants à Paya 2	Construction d'un bâtiment équipé de 02 moulins multifonctionnels à Paya 2			Ouverture la piste agricole paya 2 - Mopago sur 5km	35.000.000	
		Coût estimatif	5.000.000	100.000	3.000.000	10.000.000	10.000.000	28.100.000	35.000.000	10.000.000	5.000.000	50.000.000	78.100.000			
		Genre	Femme, homme et jeune	Femme, homme et jeune	Femme	Femme, homme et jeune	Homme et jeune		Homme et jeune	Homme et jeune	Femme					Homme et jeune
43	NGARISSINGO		Electrification du village à base des plaques solaires	Construction d'un centre de formation des agriculteurs, éleveurs	Ouverture d'un centre d'état civil à NGARISSINGO	Construction et équipement d'un centre préscolaire à Ngarissingo	Construction d'une aire de séchage de 250 m2 dans le village		Construction d'une ferme avicole avec 2000 poulets dans le village NGARISSINGO	Construction d'un magasin de stockage des produits agricole dans le village	Ouverture d'une piste agricole de 5km allant du village jusqu'à la MBANGU			Construction d'une ferme avicole avec 2000 poulets dans le village NGARISSINGO	10.000.000	

N°	VILLAGES/ESPACES URBAINS		RANG PROJETS SOCIAUX PRIORITAIRES					Coût estimatif total projets sociaux	RANG PROJETS ECONOMIQUES PRIORITAIRES			Coût estimatif total projets économiques	Coût Total des projets prioritaires	PRIORITE DES PRIORITES		
			1	2	3	4	5		1	2	3			Intitulé du projet	Coût estimatif	Genre ayant identifié le projet
				et pisciculteurs en des nouvelles techniques de culture ou d'élevage							E			GO		
		Coût estimatif	15.000.000	10.000.000	500.000	5.000.000	3.000.000	33.500.000	10.000.000	25.000.000	35.000.000	70.000.000	103.500.000			
		Genre	Femme, homme et jeune	Homme	Femme, homme et jeune	Femme, homme et jeune	Femme		Femme, homme et jeune	Femme, homme et jeune	Femme, homme et jeune					Femme, homme et jeune
44	MENT SOKA		Construction et équipement d'un centre préscolaire à MENTSOKA	Construction d'un centre formation des agriculteurs, éleveurs et pisciculteurs en des nouvelles techniques de culture ou d'élevage	Construction d'un bloc de 02 salles de classes à l'EPP de MENTSO KA	Construction d'une aire de séchage de 250 m² dans le village	Construction d'un point d'eau équipé de PMH à MENTSOKA		Ouverture d'une piste agricole de 5km allant de Mentsoka jusqu'à MONTALI	Construction d'un magasin de stockage des produits agricoles à MENTSOKA	Construction d'une pépinière de cacao et de café avec 3000 plants à MENTSOKA			Ouverture d'une piste agricole de 5km allant de Mentsoka jusqu'à MONTALI	35.000.000	
		Coût estimatif	5.000.000	10.000.000	22.000.000	3.000.000	8.000.000	48.000.000	35.000.000	25.000.000	10.000.000	70.000.000	118.000.000			
		Genre	Femme, homme et jeune	Femme, homme et jeune	Femme, homme et jeune	Femme	Femme, homme et jeune		Femme, homme et jeune	Femme, homme et jeune	Homme					Femme, homme et jeune
45	CAPE MENT NDEND		Construction d'un point d'eau équipé de PMH à la chefferie du campement NDENG	Construction d'une aire de jeu dans le campement NDENG	Construction d'une aire de séchage de manioc de 250m² au campement NDENG	Construction d'un centre formation des agriculteurs, éleveurs et pisciculteurs en des	Construction et équipement d'un centre préscolaire dans le campement NDENG		Construction d'un bâtiment équipé de deux (02) moulins multifonctionnels au campement NDENG	Construction d'une pépinière de cacao et de café avec 3000plants au campement NDENG	Construction d'un magasin de stockage des produits agricoles au campement NDENG			Construction d'un point d'eau équipé de PMH à la chefferie du campement NDENG	8.000.000	

N°	VILLAGES/ESPACES URBAINS		RANG PROJETS SOCIAUX PRIORITAIRES					Coût estimatif total projets sociaux	RANG PROJETS ECONOMIQUES PRIORITAIRES			Coût estimatif total projets économiques	Coût Total des projets prioritaires	PRIORITE DES PRIORITES		
			1	2	3	4	5		1	2	3			Intitulé du projet	Coût estimatif	Genre ayant identifié le projet
						nouvelles techniques de culture ou d'élevage				de NDENG						
		Coût estimatif	8.000.000	5.000.000	3.000.000	10.000.000	5.000.000	31.000.000	5.000.000	3.000.000	25.000.000	33.000.000	64.000.000			
	Genre	Femme, homme et jeune	et Jeune	Femme	Femme, homme et jeune	et Femme, homme et jeune			Femme	Homme et jeune	Femme, homme et jeune					Femme, homme et jeune
TOTAL								1.935.500.000	TOTAL			2.393.000.000	4.184.500.000	TOTAL	678 100 000	

Source :Enquête de terrain CADE 2017

Les projets sociaux de types constructions des infrastructures dans le village sont votés par tous les groupes sociaux représentés dans le village à savoir : homme, femme et jeune. Les projets sociaux concernant les loisirs sont votés par les jeunes alors que les femmes pour la plupart votent les projets concernant les domaines de l'eau, de la transformation des produits agricoles et des formations professionnelles. Les hommes quand à eux sont tournés vers les projets d'agriculture du genre ouverture des piste agricoles, création des pépinières pour les cultures de rentes et des formations en techniques d'agriculture, d'élevage et de pisciculture.

5.2.2 Cadrage Budgétaire sur la base des trois comptes administratifs : 2013, 2014, 2015

Le cadrage budgétaire de la Commune de Gari Gombo s'est fait sur la base des comptes administratifs de 2013, 2014, 2015 et a permis de déterminer la capacité propre de la Commune à investir au cours de d'une année.

Tableau 36 : Cadrage budgétaire sur la base des trois derniers comptes administratifs : 2013, 2014, 2015

ANNEE	MONTANT TOTAL COMPTE ADMINISTRATIF	MONTANT TOTAL RECETTE D'INVESTISSEMENT REALISE	MONTANT DES RESSOURCES PROPRES (SURE)	CAPACITE PROPRE D'INVESTISSEMENT AU COURS DE L'ANNEE	OBSERVATIONS
2013	208 115 684	23 409 268	6 303 300	6 303 300	26,92 % de recette propre (sure) sont réalisés sur le montant total des recettes d'investissement
2014	520 414 720	117 935 810	114 872 055	114 872 055	97,40 % de recette propre (sure) sont réalisés sur le montant total des recettes d'investissement
2015	489 599 475	125 410 156	125 294 884	125 294 884	100 % de recette propre (sure) sont réalisés sur le montant total des recettes d'investissement
TOTAL /3 ans	1 218 129 879	266 755 234	246 470 239	246 470 239	100% de recette propre (sure) sont réalisés sur 3 ans sur le montant total des recettes d'investissement sur 3 ans
Moyenne annuelle	406 043 293	88 918 411	82 156 746	82 156 746	
Projection /5 ans	2 030 216 465	444 592 057	410 783 732	410 783 732	
Dotation Général à la Décentralisation et Investissement sur 4 années à partir de 2020			400 000 000	400 000 000	
Cadrage budgétaire sur 5 années			810 783 732	810 783 732	

Il est fort de constater que la capacité propre d'investissement de la Commune de Gari Gombo sur trois ans est d'environ 246 470 239 FCFA soit 810 783 732 FCFA sur cinq ans en tenant compte de la dotation général à la décentralisation et investissement (MINDEVEL) d'un montant de 400 000 000 FCFA sur 4 années à partir de 2020. Donc la Commune de Gari Gombo à une capacité d'investissement propre sur un an est de 182 156 746 FCFA.

5.2.3 Ranking des villages de la Commune de Gari Gombo

Le Ranking est l'ordre de financement des projets des villages. Il fait un classement des villages du moins nantis vers le plus nantis. Nous avons deux types de rankings : un ranking général des villages et un ranking sectoriel.

5.2.3.1 Ranking général des villages

Le tableau ci dessous montre ce classement des villages de la Commune de Gari Gombo.

Tableau 37 : Ranking général des villages

NOMS DES VILLAGES/ESPACE URBAIN	ORDRE DE FINANCEMENT	OBSERVATIONS
Campement Ndeng	1^{er}	Aucune infrastructure dans ce village
Noumbankoe	2^e	Aucune infrastructure dans ce village
Tombi	3^e	Aucune infrastructure dans ce village
Sembé	4^e	Aucune infrastructure dans ce village
Djoukoudoumou	5^e	Aucune infrastructure dans ce village
Ngopia	6^e	Aucune infrastructure dans ce village
Ouessou	7^e	Aucune infrastructure dans ce village
Mombélé	8^e	Aucune infrastructure dans ce village
Ngambélé	9^e	Aucune infrastructure dans ce village
Messe	10^e	Village ayant une maternelle privée en matériaux provisoires, aucun point d'eau
Ngaritta	11^e	Village ayant une maternelle privée en matériaux provisoires, 01 source aménagée
Mopouo	12^e	01 école publique crée sans bâtiment et aucun point d'eau
Sangha	13^e	01 source aménagée
Bélékoubou	14^e	Une seule infrastructure dans ce village pour une population estimée à 59 habitants
Patere	15^e	01 source aménagée en mauvaise état
Messadisso	16^e	01 source aménagée en mauvaise état
Ngarissingo	17^e	01 forage dans le village
Difolo	18^e	01 puits aménagé
Ngarisso	19^e	01 forage dans le village endommagé
Mbotoundou	20^e	01 forage dans le village endommagé
Métegomatsinomori	21^e	01 bloc de 02 salles de classe en matériaux définitifs
Gbandia	22^e	01 bloc de 02 salles de classe en matériaux définitifs
Lambo	23^e	01 bloc de 02 salles de classe, 01 forage en panne
Paya 2	24^e	02 forages dont 01 endommagé et 01 source aménagée
Mentsoka	25^e	01 bloc de 02 salles de classe en matériaux provisoires et 01 puits aménagé en panne
Ndeng Vilage	26^e	01 puits aménagé, 01 source aménagée endommagée et 01 école des parents sans bâtiment
Ngoundi 2	27^e	02 puits aménagés, 02 blocs de 02 salles de classe en matériaux définitifs
Mang	28^e	01 bloc de 02 salles de classe en matériaux provisoires, 01 forage, 01 puits et 01 source aménagée tous en mauvais état

NOMS DES VILLAGES/ESPACE URBAIN	ORDRE DE FINANCEMENT	OBSERVATIONS
Kpokilita	29^e	02 blocs de 02 salles de classe en dur, 02 points d'eau fonctionnels et une maternelle créée sans bâtiment
Paya 1	30	01 puits aménagé en panne, 03 blocs de 02 salles de classe
Mbiali	31^e	01 forage fonctionnel, 03 blocs de 02 salles de classe en dur et un marché sans bâtiments
Disso	32^e	02 salles de classe en dur, 01 puits aménagé
Lom	33^e	02 blocs de 02 salles de classe en dur, 01 forage en panne et 01 puits en panne
Kongo	34^e	03 blocs de 02 salles de classe en dur 01 forage fonctionnel et 01 puits endommagé
Mampélé	35^e	01 puits aménagé fonctionnel, une case de santé fonctionnelle et 02 sources aménagées
Momzopia	36^e	03 blocs de 02 salles de classe en dur, 01 forage en panne, un marché périodique sans bâtiment et une case de santé fonctionnelle et 01 école maternelle créée sans bâtiment
Ngoko	37^e	02 blocs de 02 salles de classe, 01 puits fonctionnels et un pont
Kelemba	38^e	02 blocs de 02 salles de classe en dur, un puits en panne, un marché périodique sans bâtiment et l'électrification
Ndeng Sfil	39	En tant qu'espace urbain, il est urgent que Ndeng SFIL bénéficie des investissements appropriés pour la ville
Ngoundi 1	40	04 blocs de 02 salles de classe en dur, 02 forages fonctionnels et un Centre de santé Intégrée fonctionnel
Gribi	41	En tant qu'espace urbain, il est urgent que Gribi bénéficie des investissements appropriés pour la ville
Gari Gombo	42	En tant que chef lieux d'arrondissement, la ville de Gari Gombo se doit de bénéficier des infrastructures approprié pour la ville

Source : Enquête de terrain CADE 2017

5.2.3.2 Ranking sectoriel des villages de la Commune de Gari Gombo

5.1.1.1.1 Secteur éducation

Tableau 38 : Ranking sectoriel secteur éducation

Nom du village	Ordre de financement	Observation
MOPOUO	1 ^{er}	Existence d'une Ecole Publique Primaire créée, sans bâtiment
Mentsoka	2 ^e	Existence d'une Ecole Publique Primaire créée, sans bâtiment
Mang	3 ^e	Existence d'une Ecole Publique Primaire créée, sans bâtiment
Ngarisso	4 ^e	Existence d'une Ecole Publique Primaire créée, sans bâtiment
Ndeng SFIL	5 ^e	Existence d'une Ecole Publique Primaire créée dans ce village, avec 01 bloc de 02 salles de classe en dur et 07 salles de classe en matériaux provisoires
Métegomatsinomori	6 ^e	Existence d'une Ecole Publique Primaire créée dans ce village, avec 01 bloc de 02 salles de classe en dur
Gbandia	7 ^e	Existence d'une Ecole Publique Primaire créée dans ce village, avec 01 bloc de 02 salles de classe en dur
Lambo	8 ^e	Existence d'une Ecole Publique Primaire créée dans ce village, avec 01 bloc de 02 salles de classe en dur

Ngoundi 2	9 ^e	Existence d'une Ecole Publique Primaire créée dans ce village, avec 04 salles de classe en dur
Gari Gombo	10 ^e	Existence de 03 Ecoles Publique Primaire créée dans la ville avec moins des salles de classe en dur que le nombre voulu par la norme sectorielle
Gribi	11 ^e	Existence de 03 Ecole Publique Primaire créée dans ce village, avec moins de salles en dur que le nombre prévu par la Norme sectoriel
Kelemba	12	Existence d'une école Publique Primaire créée dans ce village. Avec 02 blocs de 02 salles de classe
Lom	13	Existence d'une école Publique Primaire créée dans ce village. Avec 02 blocs de 02 salles de classe
Kpokilita	14	Existence d'une école Publique Primaire créée dans ce village. Avec 02 blocs de 02 salles de classe
Ngoko	15	Existence d'une école Publique Primaire créée dans ce village. Avec 02 blocs de 02 salles de classe
Kongo	16	Existence d'une école Publique Primaire créée dans ce village. Avec 02 blocs de 02 salles de classe
Momzopia	17	Existence d'une école Publique Primaire créée dans ce village. Avec 03 blocs de 02 salles de classe
Mbiali	18	Existence d'une école Publique Primaire créée dans ce village. Avec 03 blocs de 02 salles de classe
Paya 1	19	Existence d'une école Publique Primaire créée dans ce village. Avec 02 blocs de 02 salles de classe
Ngoundi 1	20	Existence d'une école Publique Primaire créée dans ce village. Avec 04 blocs de 02 salles de classe

5.1.1.1.2 Secteur de l'eau

Tableau 39 : Ranking sectoriel secteur de l'Eau

Nom du village	Ordre de financement	Observation
Momzopia	1 ^e	Aucun point d'eau
Paya 1	2 ^e	Aucun point d'eau
Ngarisso	3	Aucun point d'eau
Lambo	4 ^e	Aucun point d'eau
Sangha	5 ^e	Aucun point d'eau fonctionnel dans le village
Patere	6 ^e	Aucun point d'eau fonctionnel
Mopouo	7 ^e	Aucun point d'eau
Campement Ndeng	8 ^e	Aucun point d'eau
Metegomatsinomori	9	Aucun point d'eau
Noumbankoe	10	Aucun point d'eau
Messe	11	Aucun point d'eau
Messe	12	Aucun point d'eau
Sembé	13	Aucun point d'eau
Gbandia	14	Aucun point d'eau
Ndoukoudoumo	15 ^e	Aucun point d'eau
Ngopia	16 ^e	Aucun point d'eau
Ouessou	17 ^e	Aucun point d'eau
Mombélé	18 ^e	Aucun point d'eau
Ngambebe	19 ^e	Aucun point d'eau

Messadisso	20 ^e	Une source aménagée
Mbotoundou	21 ^e	01 point d'eau en panne
Ngaritta	22	Une source aménagée
Lom	23 ^e	Tous les points d'eaux
Kelemba	24 ^e	Tous les points d'eaux
Kpokilita	25 ^e	Insuffisance des points d'eau 01 point d'eau
Mang	26 ^e	Tous les points d'eaux sont en mauvais état (03)
Mbiali	27	Insuffisance des points d'eau 01 point d'eau
Paya 2	28 ^e	Insuffisance des points d'eau 01 point d'eau
Kongo	29 ^e	Insuffisance des points d'eau 01 point d'eau
Difolo	30 ^e	01 point d'eau
Ngoko	31 ^e	01 point d'eau
Ndeng village	32 ^e	01 point d'eau
Disso	33	01 point d'eau
Mentsoka	34 ^e	Tous les points d'eaux sont en mauvais état (02)
Belekoubou	35 ^e	01 point d'eau en mauvais état
Mampele	36 ^e	01 point d'eau
Ndeng SFIL	37 ^e	Insuffisance des points d'eau
Gari Gombo	38 ^e	Espace Urbain 10 points d'eau, adduction d'eau endommagée
Gribi	39 ^e	Espace Urbain 04 points d'eau donc 02 en panne
Ngoundi 1	40 ^e	Insuffisance des points d'eau 2 points d'eau
Ngoundi 2	41 ^e	Insuffisance des points d'eau 2 points d'eau
Ngarissingo	42 ^e	Insuffisance des points d'eau 01 point d'eau

Source : Enquête de terrain CADE 2017

5.1.1.1.3 Secteur du commerce

Tableau 40 : Ranking sectoriel secteur du commerce

Nom du village	Ordre de financement	Observation
Gari Gombo marché frontalier	1 ^{er}	Marché frontalier de Gari Gombo manque inachevé
Gribi	2 ^e	Marché périodique fonctionnel sans infrastructure marchande
Ndeng Sfil	3 ^e	Marché périodique fonctionnel sans infrastructure marchande
Ngoko	4 ^e	Le chantier de ce marché à été abandonné
Kelemba	5 ^e	Marché périodique sans infrastructure
Mbiali	6 ^e	Marché périodique sans infrastructure
Momzopia	7 ^e	Marché périodique sans infrastructure
Gari Gombo	8	Marché permanent avec 01 hangar sans comptoirs

Source : Enquête de terrain CADE 2017

5.1.1.1.4 Secteur des Travaux publics

Tableau 41 : Ranking sectoriel secteur des travaux publics

Nom du village	Ordre de financement	Observation
MENTSOKA	1 ^{er}	Zone enclavée avec un ouvrage d'art en mauvais état
NDENG SFIL	2 ^e	Zone enclavée avec 01 ouvrage d'art
MOMBELE	3 ^e	Zone enclavée
Gari Gombo	4 ^e	En tant que chef lieu d'arrondissement, la ville de Gari Gombo se doit de bénéficier des infrastructures approprié pour la ville

Source : Enquête de terrain CADE 2017

5.1.1.1.5 Secteur du Sport et Education physique

Tableau 42 : Ranking sectoriel secteur Sport

Nom du village	Ordre de financement	Observation
GARI GOMBO	1 ^{er}	En tant que chef lieux d'arrondissement et espace urbain, la ville de Gari Gombo se doit de bénéficier des infrastructures approprié pour la ville
GRIBI	2 ^e	En tant qu'espace urbain, il est urgent que Gribi bénéficie des investissements appropriés pour la ville
NDENG SFIL	3 ^e	En tant qu'espace urbain, il est urgent que NDENG SFIL bénéficie des investissements appropriés pour Le développement de la ville

Source : Enquête de terrain CADE 2017

5.1.1.1.6 Secteur de la Santé

Tableau 43 : Ranking des centres de santés de la Commune

Nom du village	Ordre de financement	Observation
GARI GOMBO	1 ^{er}	En tant que chef lieux d'arrondissement et espace urbain la ville doit avoir un hôpital équipé en matériel et personnels soignants
GRIBI	2 ^e	En tant qu'espace urbain, il est urgent que Gribi bénéficie des investissements appropriés pour son Centre de Santé Intégré

5.2.4 Validation des données de base par secteur

Le tableau ci-dessous représente les données validées de la Commune par secteur d'activité.

Tableau 44 : Données Validées de la Commune de Gari Gombo par secteur

N°	Secteur	Données de base validées
1.	Agriculture et développement Rural	- Magasin de stockage 01 existant, 41 besoins taux de couverture total (100%) = existant + besoin Taux de couverture actuelle = existant / taux de couverture total Soit taux de couverture actuelle de 2.43%
		- Aire de séchage 01 existant, 41 besoins taux de couverture total (100%) = existant + besoin, taux de couverture actuelle = existant / couverture totale soit 2.43%
		- Pistes agricoles 20km existant, 46km de besoin, taux de couverture total (100%) = existant + besoin, taux de couverture actuel = existant / couverture totale soit un taux de couverture de 30.30%
2.	Elevage, Pêche et Industries Animales	01 abattoir existant, 01 besoin soit une couverture totale (100%) = existant + besoin et taux de couverture actuel de = existant / couverture totale de 50%
3.	Santé	02 existant, 03 besoins, taux de couverture total (100%) = existant + besoin, taux de couverture actuel = existant / couverture total soit un taux de couverture actuel de 40%
4.	Education de Base	- Ecole primaire : 107 salles de classe existant EPP, 1774 tables bancs, 67 enseignants pour 5903 élèves soit Ration élève / enseignant = 88, ration élève / salle de classe = 55 et ration élève / place assise = 3 - Ecole maternelle : 482 élèves, 13 enseignants, 6 salles de classe et 458 chaises soit un ration élève / enseignant = 37 ; un ration élève / salle de classe de 78 et ration élève / place assise = 1
5.	Travaux publics	- La Commune est traversée par la route nationale N°4 - Existence de part et d'autres des ouvrages de franchissement qui facilitent les traversées - Présence dans certains villages des comités d'entretien routier - Présence dans certains villages des ressources naturelles (de sables, de moellons, de latérites) exploitables pour les constructions et l'entretien routier - Mauvais état des routes : Gari Gombo – Yokadouma (65Km) et Gribi – Mentsoka (17 Km) et Ndeng village Ndeng Sfil (15 km) - buses endommagé à Kpokilita
6.	Arts et Culture	- Existence d'un patrimoine culturel diversifié - diversité ethnique - existence de groupe de danse traditionnelle - Absence d'une maison de la culture ou d'un espace structurant pour l'épanouissement de la culture dans la commune - Absence d'une vitrine artisanale - Faible valorisation du potentiel d'arts et culture dans la commune
7.	Promotion de la Femme et de la Famille	- Présence d'un réseau des associations féminines à Gari Gombo - Absence d'un centre de promotion de la femme et de la Famille dans la commune - La célébration des journées importantes : ✓ Journée Internationale de la femme : 8 Mars ✓ Journée mondiale de la femme rurale : 15 Octobre ✓ Journée internationale de la famille : 10 Mai ✓ Journée internationale des veuves : 23 Juin ✓ Journée de la femme Africaine : 31 Juillet - pratique des VBG

N°	Secteur	Données de base validées
		<ul style="list-style-type: none"> -Faible engouement des femmes -La pratique récurrente des unions libres -La faible représentation des femmes dans les sphères de décision -Le faible niveau de scolarisation de la femme et de la jeune fille -Le faible pouvoir d'achat de la femme -L'abandon de certains charges familiales par l'homme à la femme - Mariage précoce et grossesse précoce des jeunes filles
8.	Affaires Sociales	<ul style="list-style-type: none"> -Absence de services publics (DAAS) qui encadrent et accompagnent les personnes socialement vulnérables - Existence d'un cadre communal des affaires sociales -présence des ONG qui encadrent les personnes socialement vulnérables - La culture de l'entraide sociale assez élevé au sein de la population -forte présence des populations réfugiées centrafricains et des pygmées bakas -Absence d'un fichier ou d'un répertoire actualisé des personnes socialement vulnérables dans la commune
9.	Eau et Energie	<p><u>Sous-secteur Eau</u> ✓ 27 points d'eau existant, 36 besoins soit une couverture totale (100%) = existant + besoin, taux de couverture actuel= existant / couverture totale soit 42.85%</p> <p><u>Sous-secteur Energie</u> -01 village électrifié, 25 besoin , une couverture total (100%)= existant + besoin et un taux de couverture actuel= existant/couverture totale soit 3.84%</p> <p><u>Sous-secteur Assainissement</u> -16 existant, 19 besoins couverture total (100%)= existant+besoin, un taux de couverture actuel = existant /couverture total soit 45.71%</p>
10.	Enseignements Secondaires	<ul style="list-style-type: none"> -Présence dans la commune de 01 lycées d'enseignement secondaires (lycée classique de Gari Gombo), 01 CETIC de Gari Gombo et u01 CES à Gribi -les 03 établissements comptent 669 élèves (année scolaire 2017-2018), 19 salles de classe et 51 enseignants et 564 tables bancs - le ratio élève/enseignant est de 13 -le ratio élève/classe est de 35 -le ratio élève/place assise est de 2
11.	Emploi et Formation Professionnelle	<ul style="list-style-type: none"> -Absence de SAR/SM dans la Commune -Existence des structures privées ou sont formées les jeunes -Présence de quelques structures et entreprises qui offrent des opportunités d'emploi -Peu de structures locales pour offrir les opportunités des emplois -Faible développement de la formation professionnelle sur les métiers porteurs locaux -Absence de référentiel de formation sur certains métiers -Insuffisance de formateurs qualifiés sur certains métiers -Absence d'un service local du secteur emploi et formation professionnelle
12.	Travail et Sécurité Sociale	<ul style="list-style-type: none"> - Absence d'un bureau de la CNPS dans la commune -Absence d'une mutuelle communautaire de santé encadrée par la commune -Existence des syndicats des travailleurs -Méconnaissance par les pratiquants de professions libérales de l'importance de souscription d'une couverture de sécurité sociale -Faible niveau de collaboration entre le service public et certains chefs d'entreprises -Non-respect des droits des travailleurs dans certaines entreprises
13.	Tourisme et loisirs	<ul style="list-style-type: none"> -Insuffisance infrastructures dans les établissements de tourisme -Présence de potentiels sites touristiques (Grottes de Kelemba les coliines de Ngoundi et les campements des pygmées bakas à Mombélé, Mentsoka et ndeng Sfil) -Existence de structures de loisir dans la commune -Difficulté à valoriser le patrimoine touristique existant -Faible promotion de l'écotourisme

N°	Secteur	Données de base validées
		<ul style="list-style-type: none"> -Absence d'un service local du tourisme et loisir -Faible organisation des acteurs intervenant dans le secteur
14.	Forêts et Faune	<ul style="list-style-type: none"> -Existence des forêts communales et communautaires -Existence d'un poste forestier à Gari Gombo -Existence des espèces fauniques diverses -Présence des espaces dans les villages pouvant être utilisés pour le reboisement -Présence des arbres pouvant servir de bois de chauffe ou pour la production du charbon de bois -Déforestation dû au sciage sauvage, et à la présence des sociétés forestières -Vente illicite de bois -Pratique récurrente des feux de brousse
15.	Environnement Protection de la Nature et Développement Durable	<ul style="list-style-type: none"> -présence d'un service communal d'hygiène et salubrité -Existence d'un comité d'hygiène et salubrité dans chaque village -Climat et sol favorables à la pratique de la sylviculture -Existence des espaces dans la commune pour la création des forêts -Non respect des textes règlementaires en matière de gestion environnementale dans la réalisation de certains projets, -Faible compréhension par les populations des textes règlementaires en matière de gestion environnementale -Absence de réalisation de notice d'impact environnementale, -Pratique des feux de brousse non contrôlés en saison sèche -Difficulté à protéger la nature et l'environnement -faible gestion des déchets tant dans les espaces urbains de la commune -Résurgence de l'utilisation des papiers plastiques non homologué -Pollution des eaux par les déchets issus du trempage du manioc et exploitation minière -Non respect des règles en matière de construction -Dégradation du couvert végétal -Exploitation anarchique des bois
16.	Développement Urbain et Habitat	<ul style="list-style-type: none"> -Existence d'un plan sommaire d'urbanisme -Urbanisation anarchique -Diversité de types d'habitat qui se joute parfois en zone urbaine -Potentiel important des matériaux locaux utilisables dans les constructions -Constructions anarchiques tant dans l'espace urbain qu'en zone rurale -Absence d'un plan d'urbanisme actualisé -Mauvais état des voies d'accès dans l'espace urbain -Faible gestion des ordures dans les espaces urbains de Gari Gombo et Gribi -Désordre urbain
17.	Domaines, Cadastres et Affaires Foncières	<ul style="list-style-type: none"> -faible sécurisation de la propriété foncière -Potentiel foncier considérable dans la commune -Présence d'un domaine communal en voie de sécurisation exploitable dans la périphérie urbaine -Présence des zones marécageuses et des lits des cours d'eau et ruisseaux qui réduisent les zones de résidence en zone urbain -Mauvaise occupation des sols par les populations -Recrudescence des conflits fonciers -Absence d'un plan d'occupation des sols dans la commune -Absence de matérialisation des limites des zones de pâturage et des zones d'agriculture en milieu rural
18.	Recherche Scientifique et Innovation	<ul style="list-style-type: none"> -Absence d'un service local de recherche scientifique -Condition naturelle favorable à la réalisation des expérimentations, -Faible pouvoir d'achat des populations pour accéder aux semences de qualités -Faible vulgarisation des résultats de la recherche au niveau local -Méconnaissance par les populations de l'intérêt à se servir des résultats de la recherche dans leurs activités de production agropastorale

N°	Secteur	Données de base validées
19.	Commerce	-01 marché permanent, 07 besoins ; couverture totale (100%)= existant + besoin, le taux de couverture actuel = existant/couverture totale soit 14.28%
20.	Jeunesse et Education Civique	<ul style="list-style-type: none"> -Existence d'une délégation d'arrondissement de la jeunesse à Gari Gombo -Existence d'un centre multi fonctionnels pour la promotion des jeunes à Gari Gombo -Existence d'un mécanisme d'opérationnalisation du plan triennal spécial jeune (ONJ) -Existence des programmes et projets gouvernementaux en faveur de l'insertion socioéconomique des jeunes (PAJER-U) -Potentiel des jeunes très élevé dans la commune -Existence de diverses organisations/ associations des jeunes -Existence d'un conseil communal des jeunes -Insuffisance du personnel d'encadrement à la délégation de la jeunesse et au CMPJ de Gari Gombo -Faible connaissance des jeunes de l'existence des projets et programmes d'appui -Faible déploiement des activités du Conseil communal de la jeunesse dans la commune
21.	Sports et Education Physique	- 01 stade existant, 04 besoins ; couverture totale (100%) = existant +besoin ; taux de couverture actuel = existant/couverture totale soit 20%
22.	Petites et Moyennes Entreprises, Economie Sociale et Artisanat	<ul style="list-style-type: none"> -Présence d'un fort potentiel de PME dans l'artisanat et l'économie sociale -Existence d'un potentiel important des jeunes opérateurs économiques dans la commune - Diversification des sources d'activités économiques dans la commune -Difficulté d'accès aux sources de financement pour développer et rendre pérenne les PME -Faible connaissance des services du centre de formalité à la création d'entreprise -Difficulté à mettre en place une base de données sur tous les secteurs d'activités dans la commune -Faible niveau d'organisation des promoteurs des PME en coopérative, association ou en GIC
23.	Mines, Industries et Développement Technologique	<ul style="list-style-type: none"> -Existence de produits miniers (or) : Sembé Mbotoundou, Kpokilita, Gari Gombo, Lambo et Ngoundi 2 -Existence des sites des ressources naturelles exploitables (sites de carrières de sable, sites de carrière de pierres et sites de carrières de latérites) -Existence de quelques industries agroalimentaire (fabrication du pain et fabrication des meubles) -Existence de l'espace pour la création d'une zone industrielle -Tissu industriel très peu développé -Exploitation anarchique des produits miniers -Absence d'un état des lieux du développement technologique dans la commune -Non versement par le différent exploitant clandestin des carrières de la taxe à extraction aux bénéficiaires (commune, trésor public, et la population riveraine)
24.	Transports	<ul style="list-style-type: none"> -Présence d'un syndicat des transporteurs -Présence de moyens diversifiés de transport dans la commune (car, et moto taxi) -Existence des organisations des transporteurs -Incivisme des usagers de la route -Désordre urbain -Absence de gare routière dans la Commune -Mauvais état des routes -Mauvaise organisation du secteur dans la commune -clandestinité des conducteurs des motos taxis

N°	Secteur	Données de base validées
25.	Postes Télécommunications et	<ul style="list-style-type: none"> Absence des services des postes et télécommunication dans la Commune -Existence d'un réseau de téléphonie mobile avec 3 opérateurs (MTN, ORANGE, NEXTEL) dans la commune -Présence de 03 opérateurs de téléphonie mobile qui offrent divers services aux consommateurs -Certaines zones ne sont pas toujours couvertes par le réseau de téléphonie mobile -Instabilité du réseau téléphonique dans certaines zones -Faible accès au service internet
26.	Communication	<ul style="list-style-type: none"> -Absence de radio communautaire dans la Commune de Gari Gombo - Réception des images d'autres chaînes de télévision via câbles ou décodeurs -Absence de kiosque à journaux -Faible couverture des ondes des radios dans les villages de la Commune
27.	Administration Territoriale, Décentralisation, Sécurité et Maintien de l'Ordre	<ul style="list-style-type: none"> -Gari Gombo chef-lieu de l'arrondissement de Gari Gombo -39 villages chefferie de 3^{ème} degré, dont 03 hameaux de pygmées -Présence des services déconcentrés de l'Etat, -Présence des services de sécurité et de maintien de l'ordre (gendarmerie, police et armée de terre), -Existence des centres secondaires d'Etat Civil -Existence d'un cadre de concertation entre acteurs locaux pour la mise en œuvre du processus de décentralisation -21 compétences actuellement transférées aux communes dans le cadre de la mise en œuvre de la décentralisation, -Forte présence des forces de sécurité dans les zones de frontières avec la RCA (Gari Gombo)
28.	Enseignement Supérieur	<ul style="list-style-type: none"> - Présence des bacheliers - Présence de lycée d'enseignement secondaire - absence de terminale au lycée de Gari Gombo

Source : Enquête de terrain CADE 2017

5.2.6 Ressources mobilisables et échéances

Tableau 45 : Ressources mobilisables et échéances

Source de financement	Montant (FCFA)	Echéances (2018)												Observations
		J	F	M	A	M	J	J	A	S	O	N	D	
Recettes propres	94 527 666													Mobilisable tout au long de l'année 2018
BIP 2018 : Ressources transférées	89 140 000													
FEICOM														
PNDP	114 530 874													
Autres partenaires														
Dotation Général à la Décentralisation et Investissement sur 4 années à partir de 2020 (MINDDEVEL)	400 000 0000													

5.3 Planification Stratégiques

5.3.1 Elaboration des programmes techniques sur 5 ans

- Définition sommaire des programmes et actions (secteur de rattachement) en fonction des priorités des priorités

Tableau 46 : Définition sommaire des programmes et Actions (secteurs de rattachement)

Nom du Village	Activités (priorité des priorités)	Programme d'affectation	Action (secteur de rattachement)	Coût du micro-projet	Coût Cumulés du micro-projet	Années de réalisation
Campement Ndeng	Construction d'un point d'eau équipé de PMH à la chefferie du campement Ndeng	Amélioration de l'offre des services sociaux de base	Eau potable	8 000 000	8 000 000	2020
Noubankoé	Construction d'un forage équipé de PMH à la chefferie de Noubankoé	Amélioration de l'offre des services sociaux de base	Eau potable	8 000 000	16 000 000	2020
Tombi	Electrification du village à base des plaques solaires	Promotion du développement économique et protection de l'environnement	Energie	15 000 000	31 000 000	2020
Sembé	Construction d'un forage équipé de PMH à côté du hangar de la chefferie de Sembé	Amélioration de l'offre des services sociaux de base	Eau potable	8 000 000	39 000 000	2020
Djoukoudoumo	Construction d'un forage équipé de PMH à la chefferie de Djoukoudoumo	Amélioration de l'offre des services sociaux de base	Eau potable	8 000 000	47 000 000	2020
Ngopia	Ouverture de la piste agricole Ngopia jusqu'à Akounkoum 5 km	Promotion du développement économique et protection de l'environnement	Agriculture	35 000 000	82 000 000	Cadrage budgétaire 2020 : 82 156 746 FCFA
Ouessou	Construction d'un forage équipé de PMH à la chefferie de Ouesso	Amélioration de l'offre des services sociaux de base	Eau potable	8 000 000	90 000 000	2021

Nom du Village	Activités (priorité des priorités)	Programme d'affectation	Action (secteur de rattachement)	Coût du micro-projet	Coût Cumulés du micro-projet	Années de réalisation
Mombélé	Construction d'un point d'eau équipé de PMH à la chefferie du campement Mombélé	Amélioration de l'offre des services sociaux de base	Eau potable	8 000 000	98 000 000	2021
Ngambélé	Construction d'un Foyer culturel à la chefferie de Ngambélé	Amélioration de l'offre des services sociaux de base	Culture	10 000 000	108 000 000	2021
Messe	Construction d'un point d'eau équipé de PMH à la chefferie de	Amélioration de l'offre des services sociaux de base	Eau potable	8 000 000	116 000 000	2021
Ngaritta	Construction d'un point d'eau équipé de PMH à la chefferie de Ngaritta	Amélioration de l'offre des services sociaux de base	Eau potable	8 000 000	124 000 000	2021
Mopouo	Construction et équipement d'un bloc de 02 salles de classe à l'EPP de Mopouo	Amélioration de l'offre des services sociaux de base	Education	22 000 000	146 000 000	2021
Sangha	Construction et équipement d'un centre pré scolaire communautaire à SANGHA	Amélioration de l'offre des services sociaux de base	Education	5 000 000	151 000 000	2021
Bélékoubou	Construction d'un magasin de stockage en face de la chefferie de Bélékoubou	Promotion du développement économique et protection de l'environnement	Agriculture	8 000 000	159 000 000	2021
Patere	Construction d'un point d'eau équipé de PMH au quartier sous cacao	Amélioration de l'offre des services sociaux de base	Eau potable	8 000 000	167 000 000	Cadrage budgétaire 2021 : 164 313 492 FCFA
Messadisso	Construction d'un point d'eau équipé de PMH à la chefferie du village	Amélioration de l'offre des services sociaux de base	Eau potable	8 000 000	175 000 000	2022
Ngarissingo	Construction et équipement d'une ferme avicole communautaire avec 2000 poulets à Ngarissingo	Promotion du développement économique et	Elevage	10 000 000	185 000 000	2022

Nom du Village	Activités (priorité des priorités)	Programme d'affectation	Action (secteur de rattachement)	Coût du micro-projet	Coût Cumulés du micro-projet	Années de réalisation
		protection de l'environnement				
Difolo	Construction d'un bâtiment équipé de (02) moulins multifonctionnels à Difolo	Promotion du développement économique et protection de l'environnement	Agriculture	5 000 000	190 000 000	2022
Ngarisso	Construction et équipement d'un bloc de 02 salles de classes à l'EPP de Ngarisso	Amélioration de l'offre des services sociaux de base	Education	22 000 000	212 000 000	2022
Mbotoundou	Construction et équipement d'un Centre de Santé Intégré à Mbotoundou	Amélioration de l'offre des services sociaux de base	Santé	50 000 000	262 000 000	Cadrage budgétaire 2022 : 246 470 238 FCFA
Métegomatsinomor	Construction d'un point d'eau équipé de PMH à la chefferie de Métegomatsinomor	Amélioration de l'offre des services sociaux de base	Eau potable	8 000 000	270 000 000	2023
Gbandia	Construction d'un point d'eau équipé de PMH à la chefferie de Gbandia	Amélioration de l'offre des services sociaux de base	Eau potable	8 000 000	278 000 000	2023
Lambo	Construction et équipement d'un bloc de 02 salles de classes à l'EPP de Lambo	Amélioration de l'offre des services sociaux de base	Education	22 000 000	300 000 000	2023
Paya 2	Ouverture la piste agricole paya 2 - Mopago sur 5km	Promotion du développement économique et protection de l'environnement	Agriculture	35 000 000	335 000 000	Cadrage budgétaire 2023 : 328 626 984 FCFA

Source : Enquête de terrain CADE 2017

➤ Définition sommaire des programmes et actions (secteur de rattachement) en fonction des projets intercommunautaires prioritaires.

Nom du Village	Activités (priorité des priorités)	Programme d'affectation	Action (secteur de rattachement)	Coût du micro-projet	Coût Cumulés du micro-projet	Années de réalisation
Mampele	Construction d'une mini centrale solaire photovoltaïque à Mampele	Promotion du développement économique et protection de l'environnement	Energie	40 000 000	40 000 000	2019
Paya	Construction d'une mini centrale solaire photovoltaïque à Paya	Promotion du développement économique et protection de l'environnement	Energie	60 000 000	100 000 000	Cadrage budgétaire 2019
Gari-gombo	Appui à l'organisation de la fête de la jeunesse	Promotion de la culture, des sports et appui à la jeunesse	Jeunesse et éducation civique	2 000 000	102 000 000	2020
Gari-gombo	Mise en place d'une plateforme communale de promotion des jeunes (CNJC, CMPJ, MAIRIE)	Promotion de la culture, des sports et appui à la jeunesse	Jeunesse et éducation civique	300 000	102 300 000	2020
Gari-gombo	Appui à l'organisation de campagne de sensibilisation sur les opportunités d'insertion des jeunes dans la commune de Gari-Gombo	Promotion de la culture, des sports et appui à la jeunesse	Jeunesse et éducation civique	500 000	102 800 000	2020
Gari-gombo	Accompagnement des jeunes au réarmement moral et éducation civique dans les CMPJ	Promotion de la culture, des sports et appui à la jeunesse	Jeunesse et éducation civique	500 000	103 300 000	2020
Gari-gombo	Accompagnement à la création de 42 associations des jeunes dans la Commune (01 par village)	Promotion de la culture, des sports et appui à la jeunesse	Jeunesse et éducation civique	500 000	103 800 000	2020
Gari-gombo	Mutualisation des associations des jeunes des villages dans la Commune	Promotion de la culture, des sports et appui à la jeunesse	Jeunesse et éducation civique	650 000	104 450 000	2020

Nom du Village	Activités (priorité des priorités)	Programme d'affectation	Action (secteur de rattachement)	Coût du micro-projet	Coût Cumulés du micro-projet	Années de réalisation
Gari-gombo	Elaboration et actualisatio d'un fichier communal de jeunes par secteur activité	Promotion de la culture, des sports et appui à la jeunesse	Jeunesse et éducation civique	750 000	105 200 000	2020
Gari-gombo	Appui à l'organisation de campagne de sensibilisation sur la santé de la reproduction (VIH Sida; Grossesse précoce, planing familial et avortement) et la consommation des stupéfiants	Promotion de la culture, des sports et appui à la jeunesse	Jeunesse et éducation civique	300 000	105 500 000	2020
Gari-gombo	Organisation d'un atelier annuel de formation des jeunes sur l'élaboration des business plan et la recherche de financement des microprojets exigibles	Promotion de la culture, des sports et appui à la jeunesse	Jeunesse et éducation civique	1 000 000	106 500 000	2020
Gari-gombo	Accompagnement pour l'enregistrement et l'information des jeunes dans l'Observatoire National de la Jeunesse (ONJ)	Promotion de la culture, des sports et appui à la jeunesse	Jeunesse et éducation civique	500 000	107 000 000	2020
Gari-gombo	Recrutement annuel de 60 jeunes pour le stage de vacance à la commune	Promotion de la culture, des sports et appui à la jeunesse	Jeunesse et éducation civique	3 000 000	110 000 000	2020
Gari-gombo	Aménagement d'un centre aéré (Aire de loisirs sains et éducatifs)	Promotion de la culture, des sports et appui à la jeunesse	Jeunesse et éducation civique	20 000 000	130 000 000	2020

Nom du Village	Activités (priorité des priorités)	Programme d'affectation	Action (secteur de rattachement)	Coût du micro-projet	Coût Cumulés du micro-projet	Années de réalisation
Gari-gombo	Appui à la célébration des journées culturelles (Arts et cultures, la musique, la langue maternelle, le bilinguisme, du conte, de la poésie, Etc.) dans la commune d	Promotion de la culture, des sports et appui à la jeunesse	Arts et culture	2 000 000	132 000 000	2020
Gari-gombo	Appui à l'organisation d'une campagne de sensibilisation des autorités locales sur le calendrier de célébration des journées culturelles	Promotion de la culture, des sports et appui à la jeunesse	Arts et culture	1 000 000	133 000 000	2020
Gari-gombo	Organisation d'une session annuelle de promotion et d'échange sur la paix, le vivre ensemble et le multiculturalisme dans la commune d	Promotion de la culture, des sports et appui à la jeunesse	Arts et culture	2 000 000	135 000 000	2020
Gari-gombo	Encadrement et suivi des artistes hommes/femmes de culture et promoteurs culturels de la commune Gari-gombo	Promotion de la culture, des sports et appui à la jeunesse	Arts et culture	500 000	135 500 000	2020
Gari-gombo	Appui à la création, la formalisation et au suivi des associations culturelles de la commune de Gari-gombo	Promotion de la culture, des sports et appui à la jeunesse	Arts et culture	1 000 000	136 500 000	2020
Gari-gombo	organisation annuelle d'un festival culturel de l'Arrondissement de Gari-gombo	Promotion de la culture, des sports et appui à la jeunesse	Arts et culture	3 000 000	139 500 000	2020

Nom du Village	Activités (priorité des priorités)	Programme d'affectation	Action (secteur de rattachement)	Coût du micro-projet	Coût Cumulés du micro-projet	Années de réalisation
Gari-gombo	Appui à la participation au programme communal de promotion des langues nationales	Promotion de la culture, des sports et appui à la jeunesse	Arts et culture	500 000	140 000 000	2020
Gari-gombo	Construction et équipement de 01 Foyer culturel communal dans la commune de Gari-gombo –(Gari-Gombo,)	Promotion de la culture, des sports et appui à la jeunesse	Arts et culture	20 000 000	160 000 000	2020
Gari-gombo	Construction et équipement d'un bâtiment abritant la délégation d'arrondissement des Arts et de la culture	Promotion de la culture, des sports et appui à la jeunesse	Arts et culture	30 000 000	190 000 000	2020
Gari-gombo	Appui à la création et à la formalisation des équipes sportives communales (football, handball, Etc.)	Promotion de la culture, des sports et appui à la jeunesse	Sport et éducation physique	1 000 000	191 000 000	2020
Gari-gombo	Appui à l'organisation sportive des différentes fêtes	Promotion de la culture, des sports et appui à la jeunesse	Sport et éducation physique	4 000 000	195 000 000	2020
Gari-gombo	Fourniture des équipements aux associations sportives locales de la commune	Promotion de la culture, des sports et appui à la jeunesse	Sport et éducation physique	1 000 000	196 000 000	2020
Gari-gombo	Organisation d'un championnat communal (annuel) de football dans la Commune	Promotion de la culture, des sports et appui à la jeunesse	Sport et éducation physique	3 000 000	199 000 000	2020
Gari-gombo	Appui aux fédérations sportives spécialisées (FENASCO A et B)	Promotion de la culture, des sports et appui à la jeunesse	Sport et éducation physique	1 000 000	200 000 000	Cadrage budgétaire 2020

Nom du Village	Activités (priorité des priorités)	Programme d'affectation	Action (secteur de rattachement)	Coût du micro-projet	Coût Cumulés du micro-projet	Années de réalisation
Gari-gombo	Appui à l'organisation de la fête de la jeunesse	Promotion de la culture, des sports et appui à la jeunesse	Jeunesse et éducation civique	2 000 000	202 000 000	2021
Gari-gombo	Mise en place d'une plateforme communale de promotion des jeunes (CNJC, CMPJ, MAIRIE)	Promotion de la culture, des sports et appui à la jeunesse	Jeunesse et éducation civique	300 000	202 300 000	2021
Gari-gombo	Appui à l'organisation de campagne de sensibilisation sur les opportunités d'insertion des jeunes dans la commune de Gari-Gombo	Promotion de la culture, des sports et appui à la jeunesse	Jeunesse et éducation civique	500 000	202 800 000	2021
Gari-gombo	Accompagnement des jeunes au réarmement moral et éducation civique dans les CMPJ	Promotion de la culture, des sports et appui à la jeunesse	Jeunesse et éducation civique	500 000	203 300 000	2021
Gari-gombo	Accompagnement à la création de 42 associations des jeunes dans la Commune (01 par village)	Promotion de la culture, des sports et appui à la jeunesse	Jeunesse et éducation civique	500 000	203 800 000	2021
Gari-gombo	Mutualisation des associations des jeunes des villages dans la Commune	Promotion de la culture, des sports et appui à la jeunesse	Jeunesse et éducation civique	650 000	204 450 000	2021
Gari-gombo	Elaboration et actualisation d'un fichier communal de jeunes par secteur activité	Promotion de la culture, des sports et appui à la jeunesse	Jeunesse et éducation civique	750 000	205 200 000	2021
Gari-gombo	Appui à l'organisation de campagne de sensibilisation sur la santé de la reproduction (VIH	Promotion de la culture, des sports et appui à la jeunesse	Jeunesse et éducation civique	300 000	205 500 000	2021

Nom du Village	Activités (priorité des priorités)	Programme d'affectation	Action (secteur de rattachement)	Coût du micro-projet	Coût Cumulés du micro-projet	Années de réalisation
	Sida; Grossesse précoce, planing familial et avortement) et la consommation des stupéfiants					
Gari-gombo	Organisation d'un atelier annuel de formation des jeunes sur l'élaboration des business plan et la recherche de financement des microprojets exigibles	Promotion de la culture, des sports et appui à la jeunesse	Jeunesse et éducation civique	1 000 000	206 500 000	2021
Gari-gombo	Accompagnement pour l'enregistrement et l'information des jeunes dans l'Observatoire National de la Jeunesse (ONJ)	Promotion de la culture, des sports et appui à la jeunesse	Jeunesse et éducation civique	500 000	207 000 000	2021
Gari-gombo	Recrutement annuel de 60 jeunes pour le stage de vacance à la commune	Promotion de la culture, des sports et appui à la jeunesse	Jeunesse et éducation civique	3 000 000	210 000 000	2021
Gari-gombo	Appui à la célébration des journées culturelles (Arts et cultures, la musique, la langue maternelle, le bilinguisme, du conte, de la poésie, Etc.) dans la commune d	Promotion de la culture, des sports et appui à la jeunesse	Arts et culture	2 000 000	212 000 000	2021
Gari-gombo	Appui à l'organisation d'une campagne de sensibilisation des autorités locales sur le calendrier de célébration des journées culturelles	Promotion de la culture, des sports et appui à la jeunesse	Arts et culture	1 000 000	213 000 000	2021

Nom du Village	Activités (priorité des priorités)	Programme d'affectation	Action (secteur de rattachement)	Coût du micro-projet	Coût Cumulés du micro-projet	Années de réalisation
Gari-gombo	Organisation d'une session annuelle de promotion et d'échange sur la paix, le vivre ensemble et le multiculturalisme dans la commune d	Promotion de la culture, des sports et appui à la jeunesse	Arts et culture	2 000 000	215 000 000	2021
Gari-gombo	Encadrement et suivi des artistes hommes/femmes de culture et promoteurs culturels de la commune Gari-gombo	Promotion de la culture, des sports et appui à la jeunesse	Arts et culture	500 000	215 500 000	2021
Gari-gombo	Appui à la création, la formalisation et au suivi des associations culturelles de la commune de Gari-gombo	Promotion de la culture, des sports et appui à la jeunesse	Arts et culture	1 000 000	216 500 000	2021
Gari-gombo	organisation annuelle d'un festival culturel de l'Arrondissement de Gari-gombo	Promotion de la culture, des sports et appui à la jeunesse	Arts et culture	3 000 000	219 500 000	2021
Gari-gombo	Appui à la participation au programme communal de promotion des langues nationales	Promotion de la culture, des sports et appui à la jeunesse	Arts et culture	500 000	220 000 000	2021
Gari-gombo	Construction/réhabilitation du palais de chefferie traditionnelle de 2e degré de =Goundi 1	Promotion de la culture, des sports et appui à la jeunesse	Arts et culture	5 000 000	225 000 000	2021
Gribi	Construction/réhabilitation du palais de chefferie traditionnelle de 2e degré de Gribi	Promotion de la culture, des sports et appui à la jeunesse	Arts et culture	5 000 000	230 000 000	2021

Nom du Village	Activités (priorité des priorités)	Programme d'affectation	Action (secteur de rattachement)	Coût du micro-projet	Coût Cumulés du micro-projet	Années de réalisation
Gari-gombo	Construction d'un monument de la jeunesse de Gari-Gombo	Promotion de la culture, des sports et appui à la jeunesse	Arts et culture	10 000 000	240 000 000	2021
Gari-gombo	Appui à la création et à la formalisation des équipes sportives communales (football, handball, Etc.)	Promotion de la culture, des sports et appui à la jeunesse	Sport et éducation physique	1 000 000	241 000 000	2021
Gari-gombo	Appui à l'organisation sportive des différentes fêtes	Promotion de la culture, des sports et appui à la jeunesse	Sport et éducation physique	4 000 000	245 000 000	2021
Gari-gombo	Fourniture des équipements aux associations sportives locales de la commune	Promotion de la culture, des sports et appui à la jeunesse	Sport et éducation physique	1 000 000	246 000 000	2021
Gari-gombo	Organisation d'un championnat communal (annuel) de football dans la Commune	Promotion de la culture, des sports et appui à la jeunesse	Sport et éducation physique	3 000 000	249 000 000	2021
Gari-gombo	Appui aux fédérations sportives spécialisées (FENASCO A et B)	Promotion de la culture, des sports et appui à la jeunesse	Sport et éducation physique	1 000 000	250 000 000	2021
Gari-gombo	Construction du stade municipal avec piste d'athlétisme à Gari-Gombo	Promotion de la culture, des sports et appui à la jeunesse	Sport et éducation physique	35 000 000	285 000 000	2021
Gari-gombo	Construction d'une clôture autour du stade municipal avec piste d'athlétisme à Gari-Gombo	Promotion de la culture, des sports et appui à la jeunesse	Sport et éducation physique	15 000 000	300 000 000	Cadrage budgétaire 2021
Gari-gombo	Appui à l'organisation de la fête de la jeunesse	Promotion de la culture, des sports et appui à la jeunesse	Jeunesse et éducation civique	2 000 000	302 000 000	2022

Nom du Village	Activités (priorité des priorités)	Programme d'affectation	Action (secteur de rattachement)	Coût du micro-projet	Coût Cumulés du micro-projet	Années de réalisation
Gari-gombo	Mise en place d'une plateforme communale de promotion des jeunes (CNJC, CMPJ, MAIRIE)	Promotion de la culture, des sports et appui à la jeunesse	Jeunesse et éducation civique	300 000	302 300 000	2022
Gari-gombo	Appui à l'organisation de campagne de sensibilisation sur les opportunités d'insertion des jeunes dans la commune de Gari-Gombo	Promotion de la culture, des sports et appui à la jeunesse	Jeunesse et éducation civique	500 000	302 800 000	2022
Gari-gombo	Accompagnement des jeunes au réarmement moral et éducation civique dans les CMPJ	Promotion de la culture, des sports et appui à la jeunesse	Jeunesse et éducation civique	500 000	303 300 000	2022
Gari-gombo	Accompagnement à la création de 42 associations des jeunes dans la Commune (01 par village)	Promotion de la culture, des sports et appui à la jeunesse	Jeunesse et éducation civique	500 000	303 800 000	2022
Gari-gombo	Mutualisation des associations des jeunes des villages dans la Commune	Promotion de la culture, des sports et appui à la jeunesse	Jeunesse et éducation civique	650 000	304 450 000	2022
Gari-gombo	Elaboration et actualisation d'un fichier communal de jeunes par secteur activité	Promotion de la culture, des sports et appui à la jeunesse	Jeunesse et éducation civique	750 000	305 200 000	2022
Gari-gombo	Appui à l'organisation de campagne de sensibilisation sur la santé de la reproduction (VIH Sida; Grossesse précoce, planning familial et avortement) et la	Promotion de la culture, des sports et appui à la jeunesse	Jeunesse et éducation civique	300 000	305 500 000	2022

Nom du Village	Activités (priorité des priorités)	Programme d'affectation	Action (secteur de rattachement)	Coût du micro-projet	Coût Cumulés du micro-projet	Années de réalisation
	consommation des stupéfiants					
Gari-gombo	Organisation d'un atelier annuel de formation des jeunes sur l'élaboration des business plan et la recherche de financement des microprojets exigibles	Promotion de la culture, des sports et appui à la jeunesse	Jeunesse et éducation civique	1 000 000	306 500 000	2022
Gari-gombo	Accompagnement pour l'enregistrement et l'information des jeunes dans l'Observatoire National de la Jeunesse (ONJ)	Promotion de la culture, des sports et appui à la jeunesse	Jeunesse et éducation civique	500 000	307 000 000	2022
Gari-gombo	Recrutement annuel de 60 jeunes pour le stage de vacance à la commune	Promotion de la culture, des sports et appui à la jeunesse	Jeunesse et éducation civique	3 000 000	310 000 000	2022
Gari-gombo	Construction d'un dortoir (ccapacité d'accueil de 50 places) au niveau du CMPJ de la commune de Gari-Gombo	Promotion de la culture, des sports et appui à la jeunesse	Jeunesse et éducation civique	40 000 000	350 000 000	2022
Gari-gombo	Appui à la célébration des journées culturelles (Arts et cultures, la musique, la langue maternelle, le bilinguisme, du conte, de la poésie, Etc.) dans la commune d	Promotion de la culture, des sports et appui à la jeunesse	Arts et culture	2 000 000	352 000 000	2022
Gari-gombo	Appui à l'organisation d'une campagne de sensibilisation des autorités locales sur le	Promotion de la culture, des sports et appui à la jeunesse	Arts et culture	1 000 000	353 000 000	2022

Nom du Village	Activités (priorité des priorités)	Programme d'affectation	Action (secteur de rattachement)	Coût du micro-projet	Coût Cumulés du micro-projet	Années de réalisation
	calendrier de célébration des journées culturelles					
Gari-gombo	Organisation d'une session annuelle de promotion et d'échange sur la paix, le vivre ensemble et le multiculturalisme dans la commune d	Promotion de la culture, des sports et appui à la jeunesse	Arts et culture	2 000 000	355 000 000	2022
Gari-gombo	Encadrement et suivi des artistes hommes/femmes de culture et promoteurs culturels de la commune Gari-gombo	Promotion de la culture, des sports et appui à la jeunesse	Arts et culture	500 000	355 500 000	2022
Gari-gombo	Appui à la création, la formalisation et au suivi des associations culturelles de la commune de Gari-gombo	Promotion de la culture, des sports et appui à la jeunesse	Arts et culture	1 000 000	356 500 000	2022
Gari-gombo	organisation annuelle d'un festival culturel de l'Arrondissement de Gari-gombo	Promotion de la culture, des sports et appui à la jeunesse	Arts et culture	3 000 000	359 500 000	2022
Gari-gombo	Appui à la participation au programme communal de promotion des langues nationales	Promotion de la culture, des sports et appui à la jeunesse	Arts et culture	500 000	360 000 000	2022
Gari-gombo	Appui à la création et à la formalisation des équipes sportives communales (football, handball, Etc.)	Promotion de la culture, des sports et appui à la jeunesse	Sport et éducation physique	1 000 000	361 000 000	2022
Gari-gombo	Appui à l'organisation sportive des différentes fêtes	Promotion de la culture, des sports et appui à la jeunesse	Sport et éducation physique	4 000 000	365 000 000	2022

Nom du Village	Activités (priorité des priorités)	Programme d'affectation	Action (secteur de rattachement)	Coût du micro-projet	Coût Cumulés du micro-projet	Années de réalisation
Gari-gombo	Fourniture des équipements aux associations sportives locales de la commune	Promotion de la culture, des sports et appui à la jeunesse	Sport et éducation physique	1 000 000	366 000 000	2022
Gari-gombo	Organisation d'un championnat communal (annuel) de football dans la Commune	Promotion de la culture, des sports et appui à la jeunesse	Sport et éducation physique	3 000 000	369 000 000	2022
Gari-gombo	Appui aux fédérations sportives spécialisées (FENASCO A et B)	Promotion de la culture, des sports et appui à la jeunesse	Sport et éducation physique	1 000 000	370 000 000	2022
Gari-gombo	Construction et équipement de la délégation d'arrondissement des sports et de l'éducation physique de Gari-Gombo	Promotion de la culture, des sports et appui à la jeunesse	Sport et éducation physique	30 000 000	400 000 000	Cadrage budgétaire 2022
Gari-gombo	Appui à l'organisation de la fête de la jeunesse	Promotion de la culture, des sports et appui à la jeunesse	Jeunesse et éducation civique	2 000 000	402 000 000	2023
Gari-gombo	Mise en place d'une plateforme communale de promotion des jeunes (CNJC, CMPJ, MAIRIE)	Promotion de la culture, des sports et appui à la jeunesse	Jeunesse et éducation civique	300 000	402 300 000	2023
Gari-gombo	Appui à l'organisation de campagne de sensibilisation sur les opportunités d'insertion des jeunes dans la commune de Gari-Gombo	Promotion de la culture, des sports et appui à la jeunesse	Jeunesse et éducation civique	500 000	402 800 000	2023
Gari-gombo	Accompagnement des jeunes au réarmement moral et éducation civique	Promotion de la culture, des sports et appui à la jeunesse	Jeunesse et éducation civique	500 000	403 300 000	2023

Nom du Village	Activités (priorité des priorités)	Programme d'affectation	Action (secteur de rattachement)	Coût du micro-projet	Coût Cumulés du micro-projet	Années de réalisation
	dans les CMPJ					
Gari-gombo	Accompagnement à la création de 42 associations des jeunes dans la Commune (01 par village)	Promotion de la culture, des sports et appui à la jeunesse	Jeunesse et éducation civique	500 000	403 800 000	2023
Gari-gombo	Mutualisation des associations des jeunes des villages dans la Commune	Promotion de la culture, des sports et appui à la jeunesse	Jeunesse et éducation civique	650 000	404 450 000	2023
Gari-gombo	Elaboration et actualisation d'un fichier communal de jeunes par secteur activité	Promotion de la culture, des sports et appui à la jeunesse	Jeunesse et éducation civique	750 000	405 200 000	2023
Gari-gombo	Appui à l'organisation de campagne de sensibilisation sur la santé de la reproduction (VIH Sida; Grossesse précoce, planing familial et avortement) et la consommation des stupéfiants	Promotion de la culture, des sports et appui à la jeunesse	Jeunesse et éducation civique	300 000	405 500 000	2023
Gari-gombo	Organisation d'un atelier annuel de formation des jeunes sur l'élaboration des business plan et la recherche de financement des microprojets exigibles	Promotion de la culture, des sports et appui à la jeunesse	Jeunesse et éducation civique	1 000 000	406 500 000	2023
Gari-gombo	Accompagnement pour l'enregistrement et l'information des jeunes dans l'Observatoire National de la Jeunesse	Promotion de la culture, des sports et appui à la jeunesse	Jeunesse et éducation civique	500 000	407 000 000	2023

Nom du Village	Activités (priorité des priorités)	Programme d'affectation	Action (secteur de rattachement)	Coût du micro-projet	Coût Cumulés du micro-projet	Années de réalisation
	(ONJ)					
Gari-gombo	Recrutement annuel de 60 jeunes pour le stage de vacance à la commune	Promotion de la culture, des sports et appui à la jeunesse	Jeunesse et éducation civique	3 000 000	410 000 000	2023
Gari-gombo	Appui à la célébration des journées culturelles (Arts et cultures, la musique, la langue maternelle, le bilinguisme, du conte, de la poésie, Etc.) dans la commune d	Promotion de la culture, des sports et appui à la jeunesse	Arts et culture	2 000 000	412 000 000	2023
Gari-gombo	Appui à l'organisation d'une campagne de sensibilisation des autorités locales sur le calendrier de célébration des journées culturelles	Promotion de la culture, des sports et appui à la jeunesse	Arts et culture	1 000 000	413 000 000	2023
Gari-gombo	Organisation d'une session annuelle de promotion et d'échange sur la paix, le vivre ensemble et le multiculturalisme dans la commune d	Promotion de la culture, des sports et appui à la jeunesse	Arts et culture	2 000 000	415 000 000	2023
Gari-gombo	Encadrement et suivi des artistes hommes/femmes de culture et promoteurs culturels de la commune Gari-gombo	Promotion de la culture, des sports et appui à la jeunesse	Arts et culture	500 000	415 500 000	2023
Gari-gombo	Appui à la création, la formalisation et au suivi des associations culturelles de la commune de Gari-gombo	Promotion de la culture, des sports et appui à la jeunesse	Arts et culture	1 000 000	416 500 000	2023

Nom du Village	Activités (priorité des priorités)	Programme d'affectation	Action (secteur de rattachement)	Coût du micro-projet	Coût Cumulés du micro-projet	Années de réalisation
Gari-gombo	organisation annuelle d'un festival culturel de l'Arrondissement de Gari-gombo	Promotion de la culture, des sports et appui à la jeunesse	Arts et culture	3 000 000	419 500 000	2023
Gari-gombo	Appui à la participation au programme communal de promotion des langues nationales	Promotion de la culture, des sports et appui à la jeunesse	Arts et culture	500 000	420 000 000	2023
Gari-gombo	Construction et équipement de 02 bibliothèque municipale dans le centre urbain –(Gari-Gombo)	Promotion de la culture, des sports et appui à la jeunesse	Arts et culture	25 000 000	445 000 000	2023
Gari-gombo	Appui à la création et à la formalisation des équipes sportives communales (football, handball, Etc.)	Promotion de la culture, des sports et appui à la jeunesse	Sport et éducation physique	1 000 000	446 000 000	2023
Gari-gombo	Appui à l'organisation sportive des différentes fêtes	Promotion de la culture, des sports et appui à la jeunesse	Sport et éducation physique	4 000 000	450 000 000	2023
Gari-gombo	Fourniture des équipements aux associations sportives locales de la commune	Promotion de la culture, des sports et appui à la jeunesse	Sport et éducation physique	1 000 000	451 000 000	2023
Gari-gombo	Organisation d'un championnat communal (annuel) de football dans la Commune	Promotion de la culture, des sports et appui à la jeunesse	Sport et éducation physique	3 000 000	454 000 000	2023
Gari-gombo	Appui aux fédérations sportives spécialisées (FENASCO A et B)	Promotion de la culture, des sports et appui à la jeunesse	Sport et éducation physique	1 000 000	455 000 000	2023

Nom du Village	Activités (priorité des priorités)	Programme d'affectation	Action (secteur de rattachement)	Coût du micro-projet	Coût Cumulés du micro-projet	Années de réalisation
Gari-gombo	Construction d'un complexe multisport à Gari-Gombo	Promotion de la culture, des sports et appui à la jeunesse	Sport et éducation physique	45 000 000	500 000 000	Cadrage budgétaire 2023

Source : Enquête de terrain CADE 2017

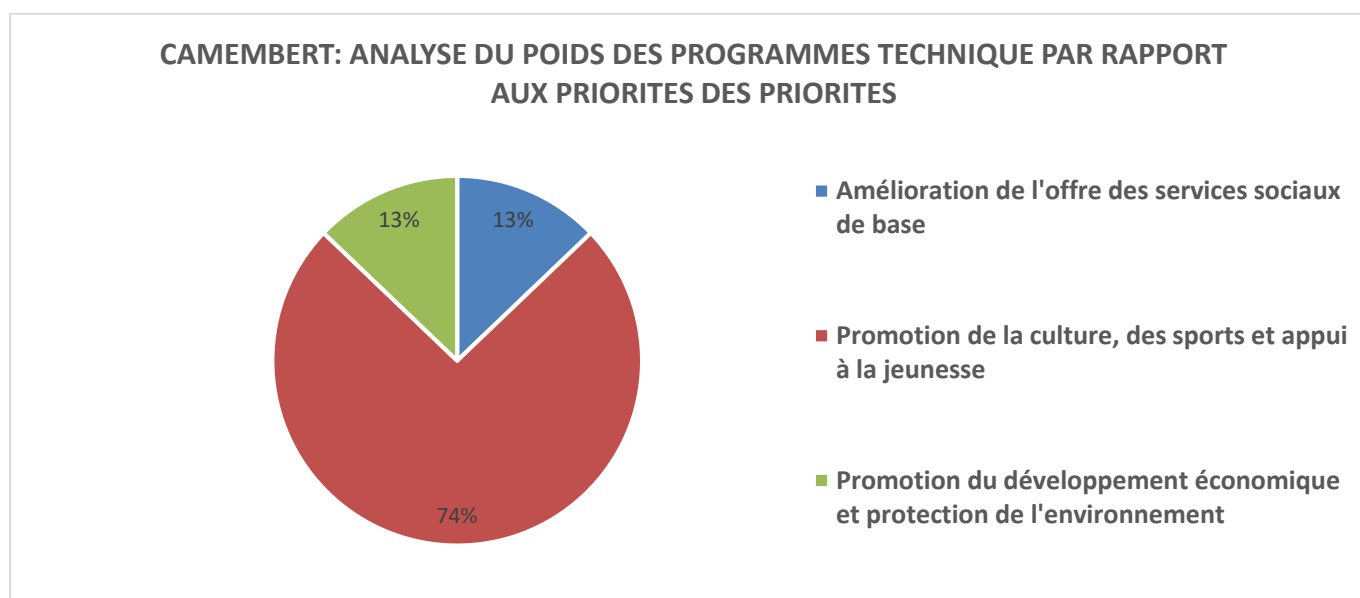
5.3.2 Détermination du niveau d'accès aux services sociaux de bases

Tableau 47 : synthèse de l'état de lieu dans la Commune

N°	Programme	Actions (Secteur de rattachement)		Situation initiale (accès initial)		Situation souhaitée (accès visé)		Population Cible
				Nb	%	Nb	%	
1	Amélioration de l'offre des services sociaux de base	Eau		27	42.85	36	14.28	26578
		Education (salle de classe)		129	67.11	33	15.89	6740
		Santé		02	40	03	60	26578
2	Promotion du développement économique et protection de l'environnement	Agriculture	Magasin de stockage	01	2.4	41	97.61	26578
			Aire de séchage	01	2.4	41	97.61	
			piste agricole	20 km	80	05 Km	20	
		Energie		01	2.4	42	97.6	26578
		Commerce		06 marchés	54.54	05	45.46	26578
		Assainissement		00	00	00	00	26578
3	Promotion de la culture, des sports et appui à la jeunesse	Culture		00	00	01	33.33	26578
		Sport et Education physique		01 stade	20	04	80	26578
		Jeunesse et éducation civique		0	0	46	100	26578
4	Programme Support	La mobilisation et de la sécurisation des recettes propres de la Commune			70		100	124 (employés de la commune et conseillers)
		La gestion des ressources humaines de la Commune			50		100	124
		La sécurisation du patrimoine communal			72		100	124

N°	Programme	Actions (Secteur de rattachement)	Situation initiale (accès initial)		Situation souhaitée (accès visé)		Population Cible
			Nb	%	Nb	%	
		Maturation des projets communaux		70		100	124
		Lobbing et plaidoyer		50		100	124
		Communication communale et gestion des relations		55		100	124

➤ **Présentation en Camembert des programmes techniques**

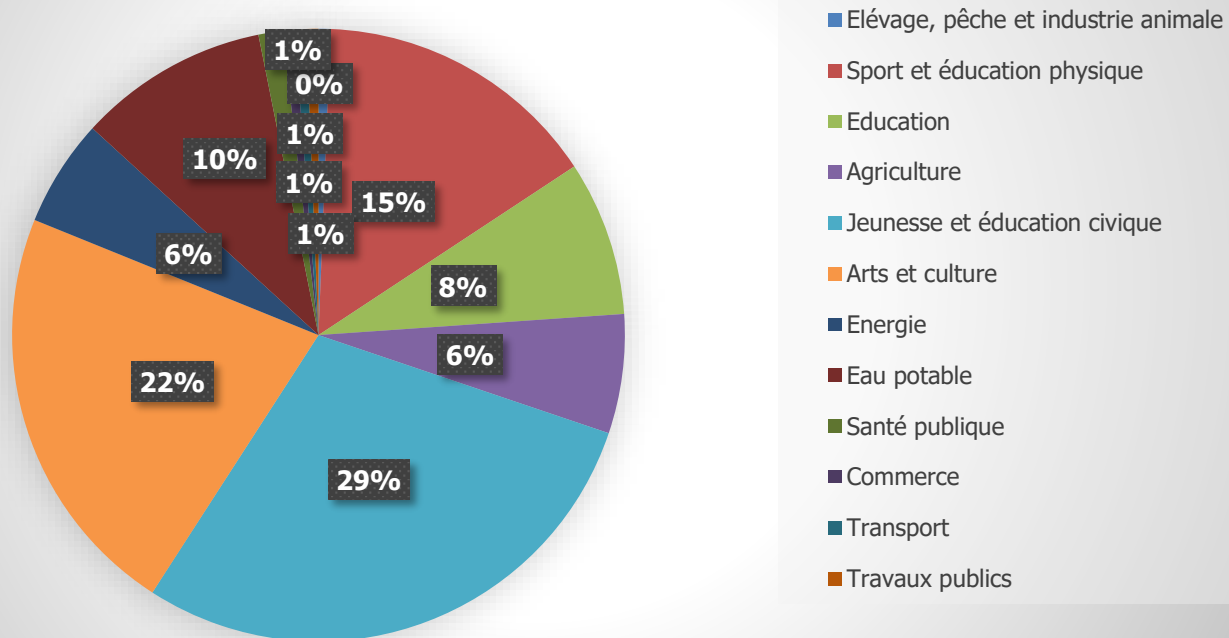


Graphique 3 : Camembert des programmes techniques

Le graphique ci-dessus représentant le Camembert des Programmes techniques nous montre que les programmes techniques sont regroupés en deux grands groupes : Programme 1 : Amélioration de l'offre des services sociaux de base représente 13%, Programme 3 : promotion de la culture, des sports et appui à la jeunesse représente 74% et Programme 2 promotion du développement économique et protection de l'environnement représente 13%.

Présentation du camembert des sous- programmement

CAMEMBERT: ANALYSE DU POIDS DES SECTEURS DE RATTACHEMENTS PAR RAPPORT AUX PRIORITES DES PRIORITES



Graphique 4 : Camembert des sous programmes

5.3.1.1 Programme technique 1 : Amélioration de l'offre des services sociaux de base

Le programme technique 1 est composé de 05 actions : eau potable, éducation de base, éducation secondaire, transport et santé publique.

Action 1 (Secteur santé publique) : Renforcement du système de santé

Le tableau 48 présente la constitution de l'action 1 nommée renforcement du système de santé.

Tableau 48 : Programme 1 : Amélioration de l'offre des services sociaux de base

Programme technique 1: Amélioration de l'offre des services sociaux de base																
Objectif : Améliorer de 30.05% le taux d'accès aux services sociaux de base dans les secteurs de l'eau et de l'éducation en 5 ans																
Indicateur : Taux d'accès aux services sociaux de base																
Action 1 (secteur santé publique) : Renforcement du système de santé.																
Objectif : Porter de 20 % à 40% le nombre d'équipement et infrastructure sanitaire d'ici 2022																
Indicateur : Nombre d'infrastructure et équipement sanitaire																
Activités (priorité des priorités)	Localisation	Indicateurs	Source de vérification	Responsable	2019		2020		2021		2022		2023		Observations	
					Qté	Coût	Qté	Coût	Qté	Coût	Qté	Coût	Qté	Coût		
1.1.1. Construction et équipement d'un Centre de Santé Intégré à Mbotoundou	Mbotoundou	Nombre de CSI construit et équipé	Photos et PV de réception	Chef service technique							1	50 000 000				
TOTAL											1	50 000 000				

Action 2. Renforcement du système d'accès à l'eau potable

Programme technique 1: Amélioration de l'offre des services sociaux de base															
Objectif : Améliorer de 30.05% le taux d'accès aux services sociaux de base dans les secteurs de l'eau et l'éducation en 5 ans															
Indicateur : Taux d'accès aux services sociaux de base															
Action 2 (secteur Eau potable) : Renforcement du système d'accès à l'eau potable															
Objectifs : Porter de 42.85% à 57.13% le taux d'accès des populations à l'eau potable d'ici 2022															
Indicateur : Taux d'accès des populations à l'eau potable															
Activités (priorité des priorités)	Localisation	Indicateurs	Source de vérification	Responsable	2019		2020		2021		2022		2023		Observations
					Qté	Coût	Qté	Coût	Qté	Coût	Qté	Coût	Qté	Coût	
1.2.1. Construction d'un point d'eau équipé de PMH à la chefferie du campement Ndeng	Campement Ndeng	Nombre de point d'eau équipé de PMH construit	Photos et PV de reception	Chef service technique	0	0	1	8 000 000							
1.2.2. Construction d'un forage équipé de PMH à la chefferie de Noubankoé	Noubankoé	Nombre de point d'eau équipé de PMH construit	Photos et PV de reception	Chef service technique	0	0	1	8 000 000							
1.2.3. Construction d'un forage équipé de PMH à côté du hangar de la chefferie de Sembé	Sembé	Nombre de point d'eau équipé de PMH construit	Photos et PV de reception	Chef service technique	0	0	1	8 000 000							
1.2.4. Construction d'un forage équipé de PMH à la chefferie de Djoukoudoumo	Djoukoudoumo	Nombre de point d'eau équipé de PMH construit	Photos et PV de reception	Chef service technique	0	0	1	8 000 000							

Programme technique 1: Amélioration de l'offre des services sociaux de base															
Objectif : Améliorer de 30.05% le taux d'accès aux services sociaux de base dans les secteurs de l'eau et l'éducation en 5 ans															
Indicateur : Taux d'accès aux services sociaux de base															
Action 2 (secteur Eau potable) : Renforcement du système d'accès à l'eau potable															
Objectifs : Porter de 42.85% à 57.13% le taux d'accès des populations à l'eau potable d'ici 2022															
Indicateur : Taux d'accès des populations à l'eau potable															
Activités (priorité des activités)	Localisation	Indicateurs	Source de	Responsable	2019		2020		2021		2022		2023		Observations
1.2.5. Construction d'un forage équipé de PMH à la chefferie d'Ouessou	Ouessou	Nombre de point d'eau équipé de PMH construit	Photos et PV de reception	Chef service technique	0	0	0	0	1	8 000 000					
1.2.6. Construction d'un point d'eau équipé de PMH à la chefferie du campement Mombélé	Mombélé	Nombre de point d'eau équipé de PMH construit	Photos et PV de reception	Chef service technique	0	0	0	0	1	8 000 000					
1.2.5. Construction d'un point d'eau équipé de PMH à la chefferie de	Mésse	Nombre de point d'eau équipé de PMH construit	Photos et PV de reception	Chef service technique	0	0	0	0	1	8 000 000					
1.2.6. Construction d'un point d'eau équipé de PMH à la chefferie de Ngaritta	Ngaritta	Nombre de point d'eau équipé de PMH construit	Photos et PV de reception	Chef service technique	0	0	0	0	1	8 000 000					
1.2.7. Construction d'un point d'eau équipé de PMH au quartier sous cacao	Patere	Nombre de point d'eau équipé de PMH construit	Photos et PV de reception	Chef service technique	0	0	0	0	1	8 000 000					

Programme technique 1: Amélioration de l'offre des services sociaux de base															
Objectif : Améliorer de 30.05% le taux d'accès aux services sociaux de base dans les secteurs de l'eau et l'éducation en 5 ans															
Indicateur : Taux d'accès aux services sociaux de base															
Action 2 (secteur Eau potable) : Renforcement du système d'accès à l'eau potable															
Objectifs : Porter de 42.85% à 57.13% le taux d'accès des populations à l'eau potable d'ici 2022															
Indicateur : Taux d'accès des populations à l'eau potable															
Activités (priorité des activités)	Localisation	Indicateurs	Source de	Responsable	2019		2020		2021		2022		2023		Observations
1.2.8. Construction d'un point d'eau équipé de PMH à la chefferie du village	Messadisso	Nombre de point d'eau équipé de PMH construit	Photos et PV de reception	Chef service technique	0	0	0	0	0	0	1	8 000 000			
1.2.9. Construction d'un point d'eau équipé de PMH à la chefferie de Métegomatsinomori	Métegomatsinomori	Nombre de point d'eau équipé de PMH construit	Photos et PV de reception	Chef service technique	0	0	0	0	0	0	1	8 000 000			
1.2.10. Construction d'un point d'eau équipé de PMH à la chefferie de Gbandia	Gbandia	Nombre de point d'eau équipé de PMH construit	Photos et PV de reception	Chef service technique	0	0	0	0	0	0	0	0	1	8 000 000	

Action 3 : Accroissement de l'offre de l'éducation au niveau local

Programme technique 1: Amélioration de l'offre des services sociaux de base															
Objectif :Améliorer l'attractivité du territoire et promouvoir le développement durable															
Indicateur :Taux d’attractivité du territoire															
Action 3 (Secteur éducation) :Accroissement de l'offre de l'éducation au niveau local															
Objectif : Porter de 67.11% à 83% la capacité d’accueil (Infrastructures et équipement) dans les établissements scolaires de la Commune d’ici 2022															
Indicateur : Nombre d’infrastructure en bon état dans les établissements scolaires															
Activités (priorité des priorités)	Localisation	Indicateurs	Source de vérification	Responsable	2019		2020		2021		2022		2023		Observations
					Qté	Coût	Qté	Coût	Qté	Coût	Qté	Coût	Qté	Coût	
1.3.1. Construction et équipement d'un bloc de 02 salles de classe à l'EPP de Mopouo	Mopouo	Nombre de salle de classe construit	Photos et PV de reception du marché	Chef service technique	0	0	0	0	1	22 000 000					
1.3.2. Construction et équipement d’un centre pré scolaire communautaire à SANGHA	Sangha	Nombre de salle de classe construit	Photos et PV de reception du marché	Chef service technique	0	0	0	0	1	5 000 000					
1.3.3. Construction et équipement d’un bloc de 02 salles de classes à l’EPP de Ngarisso	Ngarisso	Nombre de salle de classe construit	Photos et PV de reception du marché	Chef service technique	0	0	0	0	0	0	1	22 000 000			
1.3.4. Construction et équipement d’un bloc de 02 salles de classes à l’EPP de Lambo	Lambo	Nombre de salle de classe construit	Photos et PV de reception du marché	Chef service technique	0	0	0	0	0	0	0	0	1	22 000 000	0

5.3.1.2 Programme 2 promotion du developpement economique et protection de l'environnement

La programmation de la priorité dans le programme technique économique est focalisée dans les secteurs de l'Agriculture, le secteur élevage, le secteur travaux publics, le secteur transport, le secteur du commerce et de l'environnement dans une période de 05 années (2019-2023). Les tableaux ci-dessous nous donnent une description objective.

Action 1 (secteur agriculture) : Développement du secteur agropastoral

Programme 2 promotions du developpement economique et protection de l'environnement															
Objectif : Améliorer l'attractivité du territoire et promouvoir le développement durable															
Indicateur : Taux d'attractivité du territoire															
Action 1 (secteur agriculture) : Développement du secteur agropastoral															
(Objectif) : porter de 10 à 40 % la maîtrise des activités pré et post production agricole d'ici 2022															
Indicateur : Taux d'amélioration															
Activités (priorité des priorités)	Localisation	Indicateurs	Source de vérification	Responsable	2019		2020		2021		2022		2023		Observations
					Qté	Coût	Qté	Coût	Qté	Coût	Qté	Coût	Qté	Coût	
2.1.1. Ouverture de la piste agricole Ngopia jusqu'à Akoukoum 5 km	Ngopia	Nombre de kilomètre de piste agricole ouvert	Photos et PV de réception	Chef service technique	0	0	1	35 000 000		0	0	0	0	0	
2.1.2. Construction d'un magasin de stockage en face de la chefferie de Bélékoubou	Bélékoubou	Nombre de magasin de stockage construit	Photos et PV de réception	Chef service technique	0	0	0	0	1	8 000 000	0	0	0	0	
2.1.3. Construction d'un bâtiment équipé de (02) moulins multifonctionnels à Difolo	Difolo	Nombre de bâtiment équipé de moulin construit	Photos et PV de réception	Chef service technique	0	0	0	0	0	0	1	5 000 000			

Programme 2 promotions du developpement economique et protection de l'environnement															
Objectif :Améliorer l'attractivité du territoire et promouvoir le développement durable															
Indicateur :Taux d’attractivité du territoire															
Action 1 (secteur agriculture) : Développement du secteur agripastoral															
(Objectif) : porter de 10 à 40 % la maitrise des activités pré et post production agricole d’ici 2022															
Indicateur : Taux d’amélioration															
Activités (priorité des priorités)	Localisation	Indicateurs	Source de	Responsable	2019		2020		2021		2022		2023		Observation
2.1.4. Ouverture la piste agricole paya 2 - Mopago sur 5km	Paya 2	Nombre de kilomètre de piste agricole ouvert	Photos et PV de réception	Chef service technique	0	0	0	0	0	0	0	0	1	35 000 000	
2.1.5. Construction et équipement d'une ferme avicole communautaire avec 2000 poulets à Ngarissingo	Ngarissingo	Nombre de ferme construite	Photos et PV de réception	Chef service technique	0	0	0	0	0	0	0	0	1	10 000 000	

Source :Enquête de terrain CADE 2017

Action 2 (Secteur de l'Energie) : Developpement des sources energetiques

Programme 2 promotions du developpement economique et protection de l'environnement															
Objectif :Améliorer l'attractivité du territoire et promouvoir le développement durable															
Indicateur :Taux d’attractivité du territoire															
Action 2 (SecteurEnergie) : Développement des sources energetiques															
Objectif : porter de 2.4 à 97.6% le taux de village éclairé dans la Commune d’ici 2022															
Indicateur : Nombre de village électrifié à base de plaque solaire															
Activités (priorité des priorités)	Localisation	Indicateurs	Source de vérification	Responsable	2019		2020		2021		2022		2023		Observation
					Qté	Coût	Qté	Coût	Qté	Coût	Qté	Coût	Qté	Coût	
2.2.1. Electrification du village Tombi à base de plaque solaire	Tombi	Nombre de kilomètre de route réhabilité	Photos et PV de reception	Chef service technique			1	15 000 000							
TOTAL							-	15 000 000-	-	-	-		-		

Source :Enquête de terrain CADE 2017

Action 3 (Secteur de l'Energie) : protection de l'environnement et gestion des ressources naturelles.

Programme 2 : promotion du developpement economique et protection de l'environnement															
Objectif :Améliorer l'attractivité du territoire et promouvoir le développement durable															
Indicateur :Taux d’attractivité du territoire															
AAction 3 (Secteur de l’Energie) : protection de l’environnement et gestion des ressources naturelles.															
Objectif : Porter de 14 % à26% le taux d’amelioration des services de protection de l’environnement des de gestion des ressources naturelles															
Indicateur : Nombre d’infrastructure et équipement culturel															
Activités (priorité des priorités)	Localisation	Indicateurs	Source de vérification	Responsable	2018		2019		2020		2021		2022		Observation
					Qté	Coût	Qté	Coût	Qté	Coût	Qté	Coût	Qté	Coût	
2.3.1. Plantation de 25 arbres de protection autour du point d’eau équipé de PMH à la chefferie du campement Ndeng	Campement Ndeng	Nombre d’arbres plantés	Photos et PV de réception	Chef service technique				PM							

Programme 2 : promotion du developpement economique et protection de l'environnement														
Objectif :Améliorer l'attractivité du territoire et promouvoir le développement durable														
Indicateur :Taux d'attractivité du territoire														
AAction 3 (Secteur de l'Energie) : protection de l'environnement et gestion des ressources naturelles.														
Objectif : Porter de 14 % à26% le taux d'amelioration des services de protection de l'environnement des de gestion des ressources naturelles														
Indicateur : Nombre d'infrastructure et équipement culturel														
Activités (priorité des priorités)	Localisation	Indicateurs	Source de	Responsable	2018		2019		2020		2021		2022	
2.3.2. Plantation de 25 arbres de protection autour du forage équipé de PMH à la chefferie de Noubankoé	Noubankoé	Nombre d'arbres plantés	Photos et de PV réception	Chef service technique				PM						
2.3.3. Plantation de 25 arbres de protection autour du forage équipé de PMH à côté du hangar de la chefferie de Sembé	Sembé	Nombre d'arbres plantés	Photos et de PV réception	Chef service technique				PM						
2.3.4. Plantation de 25 arbres de protection autour du forage équipé de PMH à la chefferie de Djoukoudoumo	Djoukoudoumo	Nombre d'arbres plantés	Photos et de PV réception	Chef service technique				PM						
2.3.5. Plantation de 25 arbres de protection autour du forage équipé de PMH à la chefferie d'Ouessou	Ouessou	Nombre d'arbres plantés	Photos et de PV réception	Chef service technique						PM				
2.3.6. Plantation de 25 arbres de protection autour du point d'eau équipé de PMH à la chefferie du campement	Mombélé	Nombre d'arbres plantés	Photos et de PV réception	Chef service technique						PM				

Programme 2 : promotion du developpement economique et protection de l'environnement														
Objectif :Améliorer l'attractivité du territoire et promouvoir le développement durable														
Indicateur :Taux d'attractivité du territoire														
AAction 3 (Secteur de l'Energie) : protection de l'environnement et gestion des ressources naturelles.														
Objectif : Porter de 14 % à26% le taux d'amelioration des services de protection de l'environnement des de gestion des ressources naturelles														
Indicateur : Nombre d'infrastructure et équipement culturel														
Activités (priorité des priorités)	Localisation	Indicateurs	Source de	Responsable	2018		2019		2020		2021		2022	
Mombélé														
2.3.7. Plantation de 25 arbres de protection autour du Foyer culturel à la chefferie de Ngambélé	Ngambélé	Nombre d'arbres plantés	Photos et de PV réception	Chef service technique						PM				
2.3.8. Plantation de 25 arbres de protection autour du point d'eau équipé de PMH à la chefferie de	Mésse	Nombre d'arbres plantés	Photos et de PV réception	Chef service technique						PM				
2.3.9. Plantation de 25 arbres de protection autour du point d'eau équipé de PMH à la chefferie de Ngaritta	Ngaritta	Nombre d'arbres plantés	Photos et de PV réception	Chef service technique						PM				
2.3.10. Plantation de 25 arbres de protection autour du bloc de 02 salles de classe à l'EPP de Mopouo	Mopouo	Nombre d'arbres plantés	Photos et de PV réception	Chef service technique						PM				

Programme 2 : promotion du developpement economique et protection de l'environnement														
Objectif :Améliorer l'attractivité du territoire et promouvoir le développement durable														
Indicateur :Taux d'attractivité du territoire														
AAction 3 (Secteur de l'Energie) : protection de l'environnement et gestion des ressources naturelles.														
Objectif : Porter de 14 % à26% le taux d'amelioration des services de protection de l'environnement des de gestion des ressources naturelles														
Indicateur : Nombre d'infrastructure et équipement culturel														
Activités (priorité des priorités)	Localisation	Indicateurs	Source de	Responsable	2018		2019		2020		2021		2022	
2.3.11. Plantation de 25 arbres de protection autour du centre pré scolaire communautaire à SANGHA	Sangha	Nombre d'arbres plantés	Photos et de PV réception	Chef service technique						PM				
2.3.12. Plantation de 25 arbres de protection autour du magasin de stockage en face de la chefferie de Bélékoubou	Bélékoubou	Nombre d'arbres plantés	Photos et de PV réception	Chef service technique						PM				
2.3.12. Plantation de 25 arbres de protection autour du point d'eau équipé de PMH au quartier sous cacao	Patere	Nombre d'arbres plantés	Photos et de PV réception	Chef service technique							PM			
2.3.13. Plantation de 25 arbres de protection autour du point d'eau équipé de PMH à la chefferie du village	Messadisso	Nombre d'arbres plantés	Photos et de PV réception	Chef service technique							PM			
2.3.14. Plantation de 25 arbres de protection autour d'une ferme avicole communautaire avec 2000 poulets à Ngarissingo	Ngarissingo	Nombre d'arbres plantés	Photos et de PV réception	Chef service technique							PM			

Programme 2 : promotion du developpement economique et protection de l'environnement														
Objectif :Améliorer l'attractivité du territoire et promouvoir le développement durable														
Indicateur :Taux d'attractivité du territoire														
AAction 3 (Secteur de l'Energie) : protection de l'environnement et gestion des ressources naturelles.														
Objectif : Porter de 14 % à26% le taux d'amelioration des services de protection de l'environnement des de gestion des ressources naturelles														
Indicateur : Nombre d'infrastructure et équipement culturel														
Activités (priorité des priorités)	Localisation	Indicateurs	Source de	Responsable	2018		2019		2020		2021		2022	
2.3.15. Plantation de 25 arbres de protection autour du bâtiment équipé de (02) moulins multifonctionnels à Difolo	Difolo	Nombre d'arbres plantés	Photos et de PV réception	Chef service technique								PM		
2.3.16. Plantation de 25 arbres de protection autour du bloc de 02 salles de classes à l'EPP de Ngarisso	Ngarisso	Nombre d'arbres plantés	Photos et de PV réception	Chef service technique								PM		
2.3.17. Plantation de 25 arbres de protection autour du Centre de Santé Intégré à Mbotoundou	Mbotoundou	Nombre d'arbres plantés	Photos et de PV réception	Chef service technique									PM	
2.3.18. Plantation de 25 arbres de protection autour du point d'eau équipé de PMH à la chefferie de Métegomatsinomor	Métegomatsinomor	Nombre d'arbres plantés	Photos et de PV réception	Chef service technique									PM	
2.3.19. Plantation de 25 arbres de protection autour du point d'eau équipé de PMH à la chefferie de Gbandia	Gbandia	Nombre d'arbres plantés	Photos et de PV réception	Chef service technique									PM	

Programme 2 : promotion du developpement economique et protection de l'environnement														
Objectif :Améliorer l'attractivité du territoire et promouvoir le développement durable														
Indicateur :Taux d'attractivité du territoire														
AAction 3 (Secteur de l'Energie) : protection de l'environnement et gestion des ressources naturelles.														
Objectif : Porter de 14 % à26% le taux d'amelioration des services de protection de l'environnement des de gestion des ressources naturelles														
Indicateur : Nombre d'infrastructure et équipement culturel														
Activités (priorité des priorités)	Localisation	Indicateurs	Source de	Responsable	2018		2019		2020		2021		2022	
2.3.20. Plantation de 25 arbres de protection autour du bloc de 02 salles de classes à l'EPP de Lambo	Lambo	Nombre d'arbres plantés	Photos et de PV réception	Chef service technique									PM	
2.3.21. construction d'un bloc de 02 latrine pour le Foyer culturel à la chefferie de Ngambélé	Ngambélé	Nombre de latrines construites	Photos et de PV réception	Chef service technique						PM				
2.3.22. construction d'un bloc de 02 latrine pour le bloc de 02 salles de classe à l'EPP de Mopouo	Mopouo	Nombre de latrines construites	Photos et de PV réception	Chef service technique						PM				
2.3.23. construction d'un bloc de 02 latrine pour le centre pré scolaire communautaire à SANGHA	Sangha	Nombre de latrines construites	Photos et de PV réception	Chef service technique						PM				
2.3.24. construction d'un bloc de 02 latrine pour le magasin de stockage en face de la chefferie de Bélékoubou	Bélékoubou	Nombre de latrines construites	Photos et de PV réception	Chef service technique						PM				

Programme 2 : promotion du developpement economique et protection de l'environnement														
Objectif :Améliorer l'attractivité du territoire et promouvoir le développement durable														
Indicateur :Taux d'attractivité du territoire														
AAction 3 (Secteur de l'Energie) : protection de l'environnement et gestion des ressources naturelles.														
Objectif : Porter de 14 % à26% le taux d'amelioration des services de protection de l'environnement des de gestion des ressources naturelles														
Indicateur : Nombre d'infrastructure et équipement culturel														
Activités (priorité des priorités)	Localisation	Indicateurs	Source de	Responsable	2018		2019		2020		2021		2022	
2.3.25. construction d'un bloc de 02 latrine pour la ferme avicole communautaire avec 2000 poulets à Ngarissingo	Ngarissingo	Nombre de latrines construites	Photos et de PV réception	Chef service technique								PM		
2.3.26. construction d'un bloc de 02 latrine pour le bâtiment équipé de (02) moulins multifonctionnels à Difolo	Difolo	Nombre de latrines construites	Photos et de PV réception	Chef service technique								PM		
2.3.27. construction d'un bloc de 02 latrine pour le bloc de 02 salles de classes à l'EPP de Ngarisso	Ngarisso	Nombre de latrines construites	Photos et de PV réception	Chef service technique								PM		
2.3.28. construction d'un bloc de 02 latrine pour le Centre de Santé Intégré à Mbotoundou	Mbotoundou	Nombre de latrines construites	Photos et de PV réception	Chef service technique									PM	
2.3.29. construction d'un bloc de 02 latrine pour le bloc de 02 salles de classes à l'EPP de Lambo	Lambo	Nombre de latrines construites	Photos et de PV réception	Chef service technique									PM	

Programme 2 : promotion du developpement economique et protection de l'environnement														
Objectif :Améliorer l'attractivité du territoire et promouvoir le développement durable														
Indicateur :Taux d'attractivité du territoire														
AAction 3 (Secteur de l'Energie) : protection de l'environnement et gestion des ressources naturelles.														
Objectif : Porter de 14 % à26% le taux d'amelioration des services de protection de l'environnement des de gestion des ressources naturelles														
Indicateur : Nombre d'infrastructure et équipement culturel														
Activités (priorité des priorités)	Localisation	Indicateurs	Source de	Responsable	2018		2019		2020		2021		2022	
2.3.30. Dotation d'un bac à ordure autour du point d'eau équipé de PMH à la chefferie du campement Ndeng	Campement Ndeng	Nombre de bac réceptionné	Photos et de PV réception	Chef service technique				PM						
2.3.31. Dotation d'un bac à ordure autour du forage équipé de PMH à la chefferie de Noubankoé	Noubankoé	Nombre de bac réceptionné	Photos et de PV réception	Chef service technique				PM						
2.3.32. Dotation d'un bac à ordure autour du forage équipé de PMH à côté du hangar de la chefferie de Sembé	Sembé	Nombre de bac réceptionné	Photos et de PV réception	Chef service technique				PM						
2.3.33. d'un bac à ordure autour du forage équipé de PMH à la chefferie de Djoukoudoumo	Djoukoudoumo	Nombre de bac réceptionné	Photos et de PV réception	Chef service technique				PM						
2.3.34. Dotation d'un bac à ordure autour du forage équipé de PMH à la chefferie d'Ouessou	Ouessou	Nombre de bac réceptionné	Photos et de PV réception	Chef service technique					PM					

Programme 2 : promotion du developpement economique et protection de l'environnement														
Objectif :Améliorer l'attractivité du territoire et promouvoir le développement durable														
Indicateur :Taux d'attractivité du territoire														
AAction 3 (Secteur de l'Energie) : protection de l'environnement et gestion des ressources naturelles.														
Objectif : Porter de 14 % à26% le taux d'amelioration des services de protection de l'environnement des de gestion des ressources naturelles														
Indicateur : Nombre d'infrastructure et équipement culturel														
Activités (priorité des priorités)	Localisation	Indicateurs	Source de	Responsable	2018		2019		2020		2021		2022	
2.3.35. Dotation d'un bac à ordure autour du point d'eau équipé de PMH à la chefferie du campement Mombélé	Mombélé	Nombre de bac réceptionné	Photos et de PV réception	Chef service technique						PM				
2.3.36. Dotation d'un bac à ordure autour du Foyer culturel à la chefferie de Ngambélé	Ngambélé	Nombre de bac réceptionné	Photos et de PV réception	Chef service technique						PM				
2.3.37. Dotation d'un bac à ordure autour du point d'eau équipé de PMH à la chefferie de	Mésse	Nombre de bac réceptionné	Photos et de PV réception	Chef service technique						PM				
2.3.38. Dotation d'un bac à ordure autour du point d'eau équipé de PMH à la chefferie de Ngaritta	Ngaritta	Nombre de bac réceptionné	Photos et de PV réception	Chef service technique						PM				
2.3.39. Dotation d'un bac à ordure autour du bloc de 02 salles de classe à l'EPP de Mopouo	Mopouo	Nombre de bac réceptionné	Photos et de PV réception	Chef service technique						PM				

Programme 2 : promotion du developpement economique et protection de l'environnement														
Objectif :Améliorer l'attractivité du territoire et promouvoir le développement durable														
Indicateur :Taux d'attractivité du territoire														
AAction 3 (Secteur de l'Energie) : protection de l'environnement et gestion des ressources naturelles.														
Objectif : Porter de 14 % à26% le taux d'amelioration des services de protection de l'environnement des de gestion des ressources naturelles														
Indicateur : Nombre d'infrastructure et équipement culturel														
Activités (priorité des priorités)	Localisation	Indicateurs	Source de	Responsable	2018		2019		2020		2021		2022	
2.3.40. Dotation d'un bac à ordure autour du centre pré scolaire communautaire à SANGHA	Sangha	Nombre de bac réceptionné	Photos et de PV réception	Chef service technique						PM				
2.3.41. Dotation d'un bac à ordure autour du magasin de stockage en face de la chefferie de Bélékoubou	Bélékoubou	Nombre de bac réceptionné	Photos et de PV réception	Chef service technique						PM				
2.3.42. Dotation d'un bac à ordure autour du point d'eau équipé de PMH au quartier sous cacao	Patere	Nombre de bac réceptionné	Photos et de PV réception	Chef service technique							PM			
2.3.43. Dotation d'un bac à ordure autour du point d'eau équipé de PMH à la chefferie du village	Messadisso	Nombre de bac réceptionné	Photos et de PV réception	Chef service technique							PM			
2.3.44. Dotation d'un bac à ordure autour d'une ferme avicole communautaire avec 2000 poulets à Ngarissingo	Ngarissingo	Nombre de bac réceptionné	Photos et de PV réception	Chef service technique							PM			
2.3.45. Dotation d'un bac à ordure autour du	Difolo	Nombre de bac	Photos et de PV	Chef service							PM			

Programme 2 : promotion du developpement economique et protection de l'environnement														
Objectif :Améliorer l'attractivité du territoire et promouvoir le développement durable														
Indicateur :Taux d'attractivité du territoire														
AAction 3 (Secteur de l'Energie) : protection de l'environnement et gestion des ressources naturelles.														
Objectif : Porter de 14 % à26% le taux d'amelioration des services de protection de l'environnement des de gestion des ressources naturelles														
Indicateur : Nombre d'infrastructure et équipement culturel														
Activités (priorité des priorités)	Localisation	Indicateurs	Source de	Responsable	2018		2019		2020		2021		2022	
bâtiment équipé de (02) moulins multifonctionnels à Difolo		réceptionné	réception	technique										
2.3.46. Dotation d'un bac à ordure autour du bloc de 02 salles de classes à l'EPP de Ngarisso	Ngarisso	Nombre de bac réceptionné	Photos et de PV réception	Chef service technique								PM		
2.3.47. Dotation d'un bac à ordure autour du Centre de Santé Intégré à Mbotoundou	Mbotoundou	Nombre de bac réceptionné	Photos et de PV réception	Chef service technique									PM	
2.3.48. Dotation d'un bac à ordure autour du point d'eau équipé de PMH à la chefferie de Métegomatsin omori	Métegomatsin omori	Nombre de bac réceptionné	Photos et de PV réception	Chef service technique									PM	
2.3.49. Dotation d'un bac à ordure autour du point d'eau équipé de PMH à la chefferie de Gbandia	Gbandia	Nombre de bac réceptionné	Photos et de PV réception	Chef service technique									PM	

Programme 2 : promotion du developpement economique et protection de l'environnement															
Objectif :Améliorer l'attractivité du territoire et promouvoir le développement durable															
Indicateur :Taux d'attractivité du territoire															
AAction 3 (Secteur de l’Energie) : protection de l’environnement et gestion des ressources naturelles.															
Objectif : Porter de 14 % à26% le taux d’amelioration des services de protection de l’environnement des de gestion des ressources naturelles															
Indicateur : Nombre d’infrastructure et équipement culturel															
Activités (priorité des priorités)	Localisation	Indicateurs	Source de	Responsable	2018		2019		2020		2021		2022		
2.3.50. Dotation d’un bac à ordure autour du bloc de 02 salles de classes à l’EPP de Lambo	Lambo	Nombre de bac réceptionné	Photos et de PV réception	Chef service technique									PM		

5.3.1.3 Programme 3 : Promotion de la culture, des sports et appui a la jeunesse

Action 1 : Promotion de la culture, de l'art et des langues nationales

PROGRAMME 3 : PROMOTION DE LA CULTURE, DES SPORTS ET APPUI A LA JEUNESSE															
Objectif : Accompagner le développement culturel, sportif et le soutien à la jeunesse locale															
Indicateur : Nombre d'activités culturelles, sportives, d'encadrement et d'insertion de la jeunesse organisées															
Action 1 (Secteur Arts et culture) : Promotion de la culture, de l'art et des langues nationales															
Objectif : porter de 13% à 14% taux de promotion et de valorisation de la culture, de l'art, et des langues linguistiques d'ici 2023															
Indicateur : taux de promotion et de valorisation de la culture, de l'art, et des langues linguistiques															
Activités (priorité des priorités)	localisation	Indicateurs	source de vérification	Responsable	2019		2020		2021		2022		2023		Observations
					Qté	Coût	Qté	Coût	Qté	Coût	Qté	Coût	Qté	Coût	
3.1.1. Appui à la célébration des journées culturelles (Arts et cultures, la musique, la langue maternelle, le bilinguisme, du conte, de la poésie, Etc.) dans la commune	Commune de Gari-Gombo	Nombre de participant	Pv de reception Rapport activités	Cadre communale chargé ees communautés	0	0	1	2 000 000	1	2 000 000	1	2 000 000	1	2 000 000	
3.1.2. Appui à l'organisation d'une campagne de sensibilisation des autorités locales sur le calendrier de célébration des journées culturelles	Commune de Gari-Gombo	Nombre de participant	Pv de reception Rapport activités	Cadre communale chargé ees communautés	0	0	1	1 000 000	1	1 000 000	1	1 000 000	1	1 000 000	
3.1.3. Organisation d'une session annuelle de promotion et d'échange sur la paix, le vivre ensemble et le multiculturalisme dans la commune d	Commune de Gari-Gombo	Nombre de participant	Pv de reception Rapport activités	Cadre communale chargé ees communautés	0	0	1	2 000 000	1	2 000 000	1	2 000 000	1	2 000 000	
3.1.4. Encadrement et suivi des artistes hommes/femmes de culture et promoteurs	Commune de Gari-Gombo	Nombre de participant	Pv de reception Rapport activités	Cadre communale chargé ees communautés	0	0	1	500 000	1	500 000	1	500 000	1	500 000	

PROGRAMME 3 : PROMOTION DE LA CULTURE, DES SPORTS ET APPUI A LA JEUNESSE															
Objectif : Accompagner le développement culturel, sportif et le soutien à la jeunesse locale															
Indicateur : Nombre d'activités culturelles, sportives, d'encadrement et d'insertion de la jeunesse organisées															
Action 1 (Secteur Arts et culture) : Promotion de la culture, de l'art et des langues nationales															
Objectif : porter de 13% à 14% taux de promotion et de valorisation de la culture, de l'art, et des langues linguistiques d'ici 2023															
Indicateur : taux de promotion et de valorisation de la culture, de l'art, et des langues linguistiques															
Activités (priorité des priorités)	localisation	Indicateurs	source de vérification	Responsable	2019		2020		2021		2022		2023		Observations
culturels de la commune Gari-gombo															
3.1.5. Appui à la création, la formalisation et au suivi des associations culturelles de la commune de Gari-gombo	Commune de Gari-Gombo	Nombre de participant	Pv de reception Rapport activités	Cadre communale chargés communautés	0	0	1	1 000 000	1	1 000 000	1	1 000 000	1	1 000 000	
3.1.6. organisation annuelle d'un festival culturel de l'Arrondissement de Gari-gombo	Commune de Gari-Gombo	Nombre de participant	Pv de reception Rapport activités	Cadre communale chargés communautés	0	0	1	3 000 000	1	3 000 000	1	3 000 000	1	3 000 000	
3.1.7. Appui à la participation au programme communal de promotion des langues nationales	Commune de Gari-Gombo	Nombre de participant	Pv de reception Rapport activités	Cadre communale chargés communautés	0	0	1	500 000	1	500 000	1	500 000	1	500 000	
3.1.8. Construction et équipement de 01 Foyer culturel communal dans la commune de Gari-gombo – (Gari-Gombo,)	Gari-Gombo	Nombre de foyer construit	Pv de reception Rapport activités	CCD	0	0	1	20 000 000	0	0	0	0	0	0	
3.1.9. Construction et équipement d'une bibliothèque municipale dans le centre urbain de Gari-Gombo	Gari-Gombo	Nombre de bibliothèque construit	Pv de reception Rapport activités	CCD	0	0	1	25 000 000	0	0	0	0	0	0	
3.1.10. Construction et équipement d'un bâtiment abritant la délégation	Gari-Gombo	Nombre de bâtiments construits	Pv de reception Rapport	CCD	0	0	0	0	0	0	0	0	1	30 000 000	

PROGRAMME 3 : PROMOTION DE LA CULTURE, DES SPORTS ET APPUI A LA JEUNESSE															
Objectif : Accompagner le développement culturel, sportif et le soutien à la jeunesse locale															
Indicateur : Nombre d'activités culturelles, sportives, d'encadrement et d'insertion de la jeunesse organisées															
Action 1 (Secteur Arts et culture) : Promotion de la culture, de l'art et des langues nationales															
Objectif : porter de 13% à 14% taux de promotion et de valorisation de la culture, de l'art, et des langues linguistiques d'ici 2023															
Indicateur : taux de promotion et de valorisation de la culture, de l'art, et des langues linguistiques															
Activités (priorité des priorités)	localisation	Indicateurs	source de vérification	Responsable	2019		2020		2021		2022		2023		Observations
d'arrondissement des Arts et de la culture			activités												
3.1.11. Construction/réhabilitation d'01 palais de chefferies traditionnelles de 2e degré de l'arrondissement de Gari-Gombo: Goundi 1	Goundi 1	Nombre de palais construit	Pv de reception Rapport activités	CCD	0	0	0	0	1	5 000 000	0	0	0	0	
3.1.12. Construction/réhabilitation d'01 palais de chefferies traditionnelles de 2e degré de l'arrondissement de Gari-Gombo: Gribi :	GGribi	Nombre de palais construit	Pv de reception Rapport activités	CCD	0	0	0	0	1	5 000 000	0	0	0	0	
3.1.13. Construction d'un monument de la jeunesse de Gari-Gombo	Gari-Gombo	Nombre de monument construit	Pv de reception Rapport activités	CCD	0	0	0	0	1	10 000 000	0	0	0	0	

Action 2 : Animation de la vie sportive et soutien aux associations

PROGRAMME 3 : PROMOTION DE LA CULTURE, DES SPORTS ET APPUI A LA JEUNESSE															
Objectif : Accompagner le développement culturel, sportif et le soutien à la jeunesse locale															
Indicateur : Nombre d'activités culturelles, sportives, d'encadrement et d'insertion de la jeunesse organisées															
Action 2 (Secteur Sport et éducation physique) : Animation de la vie sportive et soutien aux associations															
Objectif : porter de x% à x% taux de promotion des activités sportives d'ici 2023															
Indicateur : taux de promotion des activités sportives															
Activités (priorité des priorités)	localisation	Indicateurs	source de vérification	Responsable	2019		2020		2021		2022		2023		Observations
					Qté	Coût	Qté	Coût	Qté	Coût	Qté	Coût	Qté	Coût	
3.2.1. Appui à la création et à la formalisation des équipes sportives communales (football, handball, Etc.)	Gari-Gombo	Nombre de participant	Pv de reception Rapport activités	CCC			1	1 000 000	1	1 000 000	1	1 000 000	1	1 000 000	
3.2.2. Appui à l'organisation sportive des différentes fêtes	Gari-Gombo	Nombre de participant	Pv de reception Rapport activités	Nombre de participant			1	4 000 000	1	4 000 000	1	4 000 000	1	4 000 000	
3.2.3. Fourniture des équipements aux associations sportives locales de la commune	Gari-Gombo	Nombre de participant	Pv de reception Rapport activités	Nombre de participant			1	1 000 000	1	1 000 000	1	1 000 000	1	1 000 000	
3.2.4. Organisation d'un championnat communal (annuel) de football dans la Commune	Gari-Gombo	Nombre de participant	Pv de reception Rapport activités	Nombre de participant			1	3 000 000	1	3 000 000	1	3 000 000	1	3 000 000	
3.2.5. Construction du stade municipal avec piste d'athlétisme à Gari-Gombo	Gari-Gombo	Nombre de stade construit	Pv de reception Rapport activités	Nombre de participant					1	35 000 000					
3.2.6. Construction d'une clôture autour du stade municipal avec piste d'athlétisme à Gari-Gombo	Gari-Gombo	Nombre de cloture construite	Pv de reception Rapport activités	Nombre de participant					1	15 000 000					

PROGRAMME 3 : PROMOTION DE LA CULTURE, DES SPORTS ET APPUI A LA JEUNESSE															
Objectif : Accompagner le développement culturel, sportif et le soutien à la jeunesse locale															
Indicateur : Nombre d'activités culturelles, sportives, d'encadrement et d'insertion de la jeunesse organisées															
Action 2 (Secteur Sport et éducation physique) : Animation de la vie sportive et soutien aux associations															
Objectif : porter de x% à x% taux de promotion des activités sportives d'ici 2023															
Indicateur : taux de promotion des activités sportives															
Activités (priorité des priorités)	localisation	Indicateurs	source de vérification	Responsable	2019		2020		2021		2022		2023		Observations
3.2.7. Construction et équipement de la délégation d'arrondissement des sports et de l'éducation physique de Gari-Gombo	Gari-Gombo	Nombre de batiment construit	Pv de reception Rapport activités	Nombre de participant							1	30 000 000			
3.2.8. Construction d'un complexe multisport à Gari-Gombo	Gari-Gombo	Nombre de complexe sportif construit	Pv de reception Rapport activités	Nombre de participant									1	45 000 000	

Action 3 (Secteur Jeunesse et éducation civique) : Education civique et insertion socioéconomique des jeunes

PROGRAMME 3 : PROMOTION DE LA CULTURE, DES SPORTS ET APPUI A LA JEUNESSE															
Objectif : Accompagner le développement culturel, sportif et le soutien à la jeunesse locale															
Indicateur : Nombre d'activités culturelles, sportives, d'encadrement et d'insertion de la jeunesse organisées															
Action 3 (Secteur Jeunesse et éducation civique) :Education civique et insertion socioéconomique des jeunes															
Objectif : porter de x% à x% taux de promotion des activités d'encadrement et d'insertion de la jeunesse organisées d'ici 2023															
Indicateur : taux de promotion des activités d'encadrement et d'insertion de la jeunesse organisées															
Activités (priorité des priorités)	localisation	Indicateurs	source de vérification	Responsable	2019		2020		2021		2022		2023		Observations
					Qté	Coût	Qté	Coût	Qté	Coût	Qté	Coût	Qté	Coût	
3.3.1. Appui à l'organisation de la fête de la jeunesse	Commune de Gari-Gombo	Nombre de participant	Pv de reception Rapport activités	Cadre communale chargé ees communautés	0	0	1	2 000 000	1	2 000 000	1	2 000 000	1	2 000 000	

PROGRAMME 3 : PROMOTION DE LA CULTURE, DES SPORTS ET APPUI A LA JEUNESSE															
Objectif : Accompagner le développement culturel, sportif et le soutien à la jeunesse locale															
Indicateur : Nombre d'activités culturelles, sportives, d'encadrement et d'insertion de la jeunesse organisées															
Action 3 (Secteur Jeunesse et éducation civique) : Education civique et insertion socioéconomique des jeunes															
Objectif : porter de x% à x% taux de promotion des activités d'encadrement et d'insertion de la jeunesse organisées d'ici 2023															
Indicateur : taux de promotion des activités d'encadrement et d'insertion de la jeunesse organisées															
Activités (priorité des priorités)	localisation	Indicateurs	source de données	Responsable	2019		2020		2021		2022		2023		Observations
3.3.2. Mise en place d'une plateforme communale de promotion des jeunes (CNJC, CMPJ, MAIRIE)	Commune de Gari-Gombo	Nombre de participant	Pv de reception Rapport activités	Cadre communale chargé ees communautés	0	0	1	3 000 000	1	3 000 000	1	3 000 000	1	3 000 000	
3.3.3. Appui à l'organisation de campagne de sensibilisation sur les opportunités d'insertion des jeunes dans la commune de Gari-Gombo	Commune de Gari-Gombo	Nombre de participant	Pv de reception Rapport activités	Cadre communale chargé ees communautés	0	0	1	500 000	1	500 000	1	500 000	1	500 000	
3.3.4. Accompagnement des jeunes au réarmement moral et éducation civique dans les CMPJ	Commune de Gari-Gombo	Nombre de participant	Pv de reception Rapport activités	Cadre communale chargé ees communautés	0	0	1	500 000	1	500 000	1	500 000	1	500 000	
3.3.5. Accompagnement à la création de 42 associations des jeunes dans la Commune (01 par village)	Commune de Gari-Gombo	Nombre de participant	Pv de reception Rapport activités	Cadre communale chargé ees communautés	0	0	1	500 000	1	500 000	1	500 000	1	500 000	
3.3.6. Mutualisation des associations des jeunes des villages dans la Commune	Commune de Gari-Gombo	Nombre de participant	Pv de reception Rapport activités	Cadre communale chargé ees communautés	0	0	1	650 000	1	650 000	1	650 000	1	650 000	
3.3.7. Elaboration et actualisation d'un fichier communal de jeunes par secteur activité	Commune de Gari-Gombo	Nombre de participant	Pv de reception Rapport activités	Cadre communale chargé ees communautés	0	0	1	750 000	1	750 000	1	750 000	1	750 000	

PROGRAMME 3 : PROMOTION DE LA CULTURE, DES SPORTS ET APPUI A LA JEUNESSE															
Objectif : Accompagner le développement culturel, sportif et le soutien à la jeunesse locale															
Indicateur : Nombre d'activités culturelles, sportives, d'encadrement et d'insertion de la jeunesse organisées															
Action 3 (Secteur Jeunesse et éducation civique) : Education civique et insertion socioéconomique des jeunes															
Objectif : porter de x% à x% taux de promotion des activités d'encadrement et d'insertion de la jeunesse organisées d'ici 2023															
Indicateur : taux de promotion des activités d'encadrement et d'insertion de la jeunesse organisées															
Activités (priorité des priorités)	localisation	Indicateurs	source de	Responsable	2019		2020		2021		2022		2023		Observations
3.3.8. Appui à l'organisation de campagne de sensibilisation sur la santé de la reproduction (VIH Sida; Grossesse précoce, planning familial et avortement) et la consommation des stupéfiants	Commune de Gari-Gombo	Nombre de participant	Pv de reception Rapport activités	Cadre communale chargé ees communautés	0	0	1	300 000	1	300 000	1	300 000	1	300 000	
3.3.9. Organisation d'un atelier annuel de formation des jeunes sur l'élaboration des business plan et la recherche de financement des microprojets exigibles	Commune de Gari-Gombo	Nombre de participant	Pv de reception Rapport activités	Cadre communale chargé ees communautés	0	0	1	1 000 000	1	1 000 000	1	1 000 000	1	1 000 000	
3.3.10. Accompagnement pour l'enregistrement et l'information des jeunes dans l'Observatoire National de la Jeunesse (ONJ)	Commune de Gari-Gombo	Nombre de participant	Pv de reception Rapport activités	Cadre communale chargé ees communautés	0	0	1	500 000	1	500 000	1	500 000	1	500 000	
3.3.11. Recrutement annuel de 60 jeunes pour le stage de vacance à la commune	Commune de Gari-Gombo	Nombre de participant	Pv de reception Rapport activités	Cadre communale chargé ees communautés	0	0	1	3 000 000	1	3 000 000	1	3 000 000	1	3 000 000	
3.3.12. Aménagement d'un centre aéré (Aire de loisirs sains et éducatifs)	Gari-gombo	Nomvbre de centre aéré amenagé	Pv de reception Rapport activités	Cadre communale chargé ees communautés	0	0	1	20 000 000	0	0	0	0	0	0	
3.3.13. Construction d'un dortoire (ccapacité d'accueil de 50 places) au niveau du CMPJ de la commune de	Gari-gombo	Nombre de dortoire amenagé	Pv de reception Rapport activités	Cadre communale chargé ees communautés	0	0	0	0	0	0	1	40 000 000			

PROGRAMME 3 : PROMOTION DE LA CULTURE, DES SPORTS ET APPUI A LA JEUNESSE															
Objectif : Accompagner le développement culturel, sportif et le soutien à la jeunesse locale															
Indicateur : Nombre d'activités culturelles, sportives, d'encadrement et d'insertion de la jeunesse organisées															
Action 3 (Secteur Jeunesse et éducation civique) :Education civique et insertion socioéconomique des jeunes															
Objectif : porter de x% à x% taux de promotion des activités d'encadrement et d'insertion de la jeunesse organisées d'ici 2023															
Indicateur : taux de promotion des activités d'encadrement et d'insertion de la jeunesse organisées															
Activités (priorité des priorités)	localisation	Indicateurs	source de financement	Responsable	2019		2020		2021		2022		2023		Observations
Gari-Gombo															

5.3.1.4 Programme support

Action 1 : Amélioration de la Mobilisation et de la Sécurisation des recettes propres de la Commune

Programme support															
Objectif : Améliorer d'au moins 40 % la qualité de la gouvernance locale et les performances de l'institution communale d'ici 2022															
Indicateurs : Qualité de la gouvernance locale et Niveau de performance															
Action 1 : Amélioration de la mobilisation et de la sécurisation des recettes propres de la Commune															
Objectif : porter de 50 % à 100 % le taux de recouvrement des recettes propres et assurer leur sécurisation d'ici 2022															
Indicateur : taux de recouvrement															
Projet 109 : Recouvrement et sécurisation des taxes et impôts locaux															
Activités (priorité des priorités)	Localisation	Indicateurs	Source de vérification	Responsable	2019		2020		2021		2022		2023		Observations
					Qté	Coût	Qté	Coût	Qté	Coût	Qté	Coût	Qté	Coût	
4.1.1. Réalisation d'une base de données pour la gestion informatisée du fichier des contribuables de la	Mairie de Gari Gombo	Nombre de contribuable	fichier du contribuable	CCF		1 000 000		-							

Programme support															
Objectif : Améliorer d’au moins 40 % la qualité de la gouvernance locale et les performances de l’institution communale d’ici 2022															
Indicateurs : Qualité de la gouvernance locale et Niveau de performance															
Action 1 : Amélioration de la mobilisation et de la sécurisation des recettes propres de la Commune															
Objectif : porter de 50 % à 100 % le taux de recouvrement des recettes propres et assurer leur sécurisation d’ici 2022															
Indicateur : taux de recouvrement															
Projet 109 : Recouvrement et sécurisation des taxes et impôts locaux															
Activités (priorité des priorités)	Localisation	Indicateurs	Source de	Respon	2019		2020		2021		2022		2023		Observati
commune de Gari Gombo															
4.1.2. Elaboration et publication d’un calendrier de recouvrement des taxes et impôts communaux	Mairie de Gari Gombo	nombre de campagne de sensibilisation	rapport d’activité	CCF		50 000		-							
4.1.3. Organisation de l’atelier annuel d’élaboration participative du plan d’investissement annuel	Mairie de Gari Gombo	nombre de projet	rapport d’activité PV de l’atelier	MAIRE	1	500 000	1	500 000	1	500 000	1	500 000	1	500 000	Cet atelier est organisé une fois par an
4.1.7. Organisation de 04 campagnes de sensibilisation des commerçants sur la nécessité à payer les taxes et impôts locaux	Mairie de Gari Gombo	nombre de session de renforcement des capacités	rapport d’activité	CCF			1	150 000	1	150 000	1	150 000	1	150 000	Cette activité est organisée une fois par an
Organisation de 05 campagnes de sensibilisation des opérateurs du secteur minier sur la paiement des taxes	Mairie de Gari Gombo	nombre de circuit	rapport d’activité	RM	1	500 000	1	500 000	1	500 000	1	500 000	1	500 000	Cette activité est organisée une fois par an

Programme support															
Objectif : Améliorer d’au moins 40 % la qualité de la gouvernance locale et les performances de l’institution communale d’ici 2022															
Indicateurs : Qualité de la gouvernance locale et Niveau de performance															
Action 1 : Amélioration de la mobilisation et de la sécurisation des recettes propres de la Commune															
Objectif : porter de 50 % à 100 % le taux de recouvrement des recettes propres et assurer leur sécurisation d’ici 2022															
Indicateur : taux de recouvrement															
Projet 109 : Recouvrement et sécurisation des taxes et impôts locaux															
Activités (priorité des priorités)	Localisation	Indicateurs	Source de	Respon	2019		2020		2021		2022		2023		Observati
et impôts locaux lié à l’exploitation des produits miniers															
Elaboration d’un programme de contrôle permanent des recettes fiscales	Mairie de Gari Gombo	nombre de programme	Document programme	RM	1	100 000									
TOTAL						1 250 000		1 150 000		1 150 000		1 150 000		1 150000	

Source : Enquête de terrain CADE 2017

Action 2 : amélioration de la Gestion des ressources humaines de la Commune

Programme 4 : Administration et Gouvernance locale														
Objectif : Améliorer d'au moins 30 % la qualité de la gouvernance locale et les performances de l'institution communale d'ici 2022														
Indicateur : Qualité de la gouvernance locale et Niveau de performance														
Action 2 : amélioration de la gestion des ressources humaines de la Commune														

Objectif : Renforcer les compétences des ressources humaines communales d’au moins 80 % d’ici 2022																
Indicateur : Nombre personnes formé, Nombre de compétence renforcé et Nombre de session de formation																
Activités (priorité des priorités)	Localisation	Indicateurs	Source de vérification	Responsable	2019		2020		2021		2022		2023		Observations	
					Qté	Coût	Qté	Coût	Qté	Coût	Qté	Coût	Qté	Coût		
4.2.1. Elaboration d'un plan de formation et de renforcement des capacités des ressources humaines de la Commune	Mairie Gari Gombo	Nombre d'états généraux organisés	Rapport d'activité Fiche de présence	SG	1	1 000 000	-	0	0	0	0	0	0			
4.2.2. organisation de 04 sessions de formation des conseillers municipaux sur le rôle d'un conseiller municipal	Mairie Gari Gombo	Nombre de plan de formation	Document du plan de formation	SG	1	100 000	-	0	0	0	0	0	0			
4.2.2. Organisation de 04 sessions de formation des conseillers municipaux sur le rôle et les responsabilités d'un conseiller municipal	Mairie Gari Gombo	Nombre de session de formation	Rapport d'activité	SG	1	500 000	1	500 000	1	500 000	1	500 000	1	500 000	Cette activité sera menée une fois par an	
4.2.3. Organisation de 05 sessions de formation de l'exécutif et du personnel communal sur les thèmes : Gestion du patrimoine communal, Etat civil et développement, Gouvernance locale et décentralisation	Mairie Gari Gombo	Nombre de session de formation nombre de modules de formation	Rapport d'activité	SG	1	750 000	1	750 000	1	750 000	1	750 000	1	750 000	Cette activité sera menée une fois par an	
4.2.4. organisation	Mairie Gari Gombo	Nombre de	Rapport	SG	1	300 000	1	300 000	1	300 000	1	300 000	1	300 000	Cette	

Programme 4 : Administration et Gouvernance locale															
Objectif : Améliorer d'au moins 30 % la qualité de la gouvernance locale et les performances de l'institution communale d'ici 2022															
Indicateur : Qualité de la gouvernance locale et Niveau de performance															
Action 2 : amélioration de la gestion des ressources humaines de la Commune															
Objectif : Renforcer les compétences des ressources humaines communales d'au moins 80 % d'ici 2022															
Indicateur : Nombre personnes formé, Nombre de compétence renforcé et Nombre de session de formation															
Activités (priorité des priorités)	Localisation	Indicateurs	Source de données	Responsable	2019		2020		2021		2022		2023		Observations
d'une rencontre annuelle d'évaluation de la mise en œuvre du plan de formation et de renforcement des capacités des ressources humaines de la commune	Gombo	rencontre d'évaluation	d'activité												activité sera menée une fois par an
4.2.5. Elaboration d'un plan d'action des comités techniques du conseil municipal	Mairie Gari Gombo	Nombre de plan d'action	Rapport d'activité	1 ^{er} Adjoint au Maire	1	50 000	0		0		0		0		
4.2.6. Rencontre d'évaluation de la mise en œuvre du plan d'action des comités techniques (01 fois par semestre) sur une période de 05 ans	Mairie Gari Gombo	Nombre de rencontre d'évaluation	Rapport d'activité	2 ^e Adjoint au Maire	2	150 000	2	150 000	2	150 000	2	150 000	2	150 000	Cette activité sera menée une fois par an
4.2.7. Recrutement et contractualisation de 02 cadres communaux : service des affaires générales (01) et service technique et du	Mairie Gari Gombo	Nombre de cadres recrutés et contractualisés	Contrat de travail	Maire	1	100 000	1	100 000	0		0		0		

Programme 4 : Administration et Gouvernance locale															
Objectif : Améliorer d'au moins 30 % la qualité de la gouvernance locale et les performances de l'institution communale d'ici 2022															
Indicateur : Qualité de la gouvernance locale et Niveau de performance															
Action 2 : amélioration de la gestion des ressources humaines de la Commune															
Objectif : Renforcer les compétences des ressources humaines communales d'au moins 80 % d'ici 2022															
Indicateur : Nombre personnes formé, Nombre de compétence renforcé et Nombre de session de formation															
Activités (priorité des priorités)	Localisatio	Indicateurs	Source de	Responsa	2019		2020		2021		2022		2023		Observati
développement durable (01)															
4.2.8. Organisation d'une rencontre mensuelle de suivi et évaluation des performances des différents services de la commune	Mairie Gari Gombo	Nombre de rencontre mensuelle	Rapport d'activité	SG	12	200 000	12	200 000	12	200 000	12	200 000	12	200 000	Cette activité sera menée une fois par an
TOTAL						3 150 000		2000 000		1900 000		1900 000		1 900 000	

Source :Enquête de terrain CADE 2017

AAction 3 : amélioration et sécurisation du patrimoine

Programme 4 : Administration et Gouvernance locale															
Objectif : Améliorer d'au moins 30 % la qualité de la gouvernance locale et les performances de l'institution communale d'ici 2022															
Indicateur : Qualité de la gouvernance locale et Niveau de performance															
Action3 amélioration et sécurisation du patrimoine communal															
Objectif : Mettre en place une stratégie efficace et performante de gestion du patrimoine															
Indicateurs : Qualité de la stratégie de gestion du patrimoine communal (critères : efficacité et performance) et Nombre d'outils de gestion															
Activités (priorité des priorités)	Localisat ion	Indicateurs	Source de vérificati	Responsa ble	2019		2020		2021		2022		2023		Observations
					Qté	Coût	Q	Coût	Qt	Coût	Qté	Coût	Qté	Coût	

			on			t	é		é						
4.3.1. Elaboration du plan d'action communal pour la maintenance et la pérennisation des ouvrages de la Commune	Mairie Gari Gombo	nombre de biens meubles et immeubles	Fiche de recensement	Comptable matière	1	250 000	0	0	0	0	0	0	0	0	
4.3.2. Recensement des biens, meubles et Immeubles de la Commune	Mairie de Gari Gombo	Nombre de plan d'action	Rapport d'élaboration	CCD	1	50 000	0	0	0	0	0	0	0	0	
4.3.3. Réalisation d'un système informatisé de gestion du patrimoine de la Commune	Mairie de Gari Gombo	Nombre d'infrastructure identifié et localisé	Fiche d'identification	Comptable matière	1	100 000	0	0	0	0	0	0	0	0	
4.3.4. Mise sur pied des comités d'entretien des infrastructures	Mairie de Gari Gombo	Nombre de comités d'entretien	PV mise sur pied des comités	Comptable matière	5	250 000	5	250 000	0	0	0	0	0	0	
4.3.5. Evaluation des activités des comités d'entretien des infrastructures (10 fois par semestre par comité)	Mairie de Gari Gombo	nombre d'évaluation	Rapport d'évaluation	Comptable matière	10	100 000	10	100 000	20	200 000	20	200 000	20	200 000	cette activité est étalée sur 5 ans
4.3.6. Actualisation des outils d'inventaire du patrimoine communal	Mairie de Gari Gombo	Nombre d'outils actualisés	Registre d'outils Classeur d'outils	Comptable matière	1	150 000	0	0	0	0	0	0	0	0	
4.3.7. Réalisation d'un système informatisé de gestion du patrimoine communal	Mairie de Gari Gombo	Nombre de système réalisé	Rapport d'activité	Comptable matière	1	450 000	0	0	0	0	0	0	0	0	
4.3.8. Recensement de tous les sites touristiques	Mairie de Gari Gombo	Nombre de sites touristiques	Fiche de recensement	Comptable matière	1	50 000	0	0	0	0	0	0	0	0	

		recensés														
4.3.9. Elaboration d'un guide touristique de la Commune	Mairie de Gari Gombo	Nombre de guide touristique	Rapport d'élaboration	CCD			1	500 000	0	0	0	0	0	0	0	
4.3.10. Organisation d'une journée de promotion du tourisme local (01 fois par an)	Mairie de Gari Gombo	Nombre de journée	Rapport d'activité	Maire		0	0	300 000	1	300 000	1	300 000	1	300 000		
TOTAL					1	1 400 000	1	1 150 000	1	500 000	1	500 000	1	500 000		

Source : Enquête de terrain CADE 2017

Action 4 : maturation des projets communaux

Programme 4 : Administration et Gouvernance locale															
Objectif : Améliorer d'au moins 40 % la qualité de la gouvernance locale et les performances de l'institution communale d'ici 2022															
Indicateur : Qualité de la gouvernance locale et Niveau de performance															
Action 4 (Gouvernance locale) : Maturation des projets communaux															
Objectif : porter à 100 % la maturation de tous les projets communaux d'ici 2022															
Indicateur : Nombre d'étude de faisabilité technique, sociale, environnementale et financière															
Activités (priorité des priorités)	Localisation	Indicateurs	Source de vérification	Responsable	2019		2020		2021		2022		2023		Observations
					Qté	Coût	Qté	Coût	Qté	Coût	Qté	Coût	Qté	Coût	

Programme 4 : Administration et Gouvernance locale															
Objectif : Améliorer d'au moins 40 % la qualité de la gouvernance locale et les performances de l'institution communale d'ici 2022															
Indicateur : Qualité de la gouvernance locale et Niveau de performance															
Action 4 (Gouvernance locale) : Maturation des projets communaux															
Objectif : porter à 100 % la maturation de tous les projets communaux d'ici 2022															
Indicateur : Nombre d'étude de faisabilité technique, sociale, environnementale et financière															
Activités (priorité des priorités)	Localisation	Indicate	Source de	Responsa	2019		2020		2021		2022		2023		Observations
4.4.1. Etude de faisabilité pour le projet de Construction de 01 bloc de 02 salles de classes à l'EPP de Mbiali	Mbiali	Nombre d'étude	Rapport d'étude	Chef service technique	1	200 000	0	0	0	0	0	0	0	0	
4.4.2. Etude de faisabilité pour le projet de Construction d'un point d'eau équipé de PMH à La chefferie de Ngopia	Ngopia	Nombre d'étude	Rapport d'étude	Chef service technique	1	200 000	0	0	0	0	0	0	0	0	
4.4.3. Etude de faisabilité pour le projet d'équipement de l'atelier en kit de petit matériel en MACO au CETIC de Gari Gombo	Gari Gombo	Nombre d'étude	Rapport d'étude	Chef service technique	1	200 000	0	0	0	0	0	0	0	0	
4.4.4. Etude de faisabilité pour le projet de Construction d'un point d'eau équipé de PMH à La chefferie de Mognogo	Mognogo	Nombre d'étude	Rapport d'étude	Chef service technique	1	200 000	0	0	0	0	0	0	0	0	
4.4.5. Etude de faisabilité pour le projet de Construction de 01 bloc de 02 salles de classes à l'EPP de Mentsoka	Mentsoka	Nombre d'étude	Rapport d'étude	Chef service technique	1	200 000	0	0	0	0	0	0	0	0	

Programme 4 : Administration et Gouvernance locale															
Objectif : Améliorer d'au moins 40 % la qualité de la gouvernance locale et les performances de l'institution communale d'ici 2022															
Indicateur : Qualité de la gouvernance locale et Niveau de performance															
Action 4 (Gouvernance locale) : Maturation des projets communaux															
Objectif : porter à 100 % la maturation de tous les projets communaux d'ici 2022															
Indicateur : Nombre d'étude de faisabilité technique, sociale, environnementale et financière															
Activités (priorité des priorités)	Localisation	Indicate	Source de	Responsa	2019		2020		2021		2022		2023		Observations
4.4.6. Etude de faisabilité pour le projet de construction d'un point d'eau équipé de PMH à la chefferie du campement NDENG	Campement Ndeng	Nombre d'étude	Rapport d'étude	Chef service technique	0	0	1	200 000	0	0	0	0	0	0	
4.4.7. Etude de faisabilité pour le projet de Construction d'un point d'eau équipé de PMH au centre du village Noubankoé	Noubankoé	Nombre d'étude	Rapport d'étude	Chef service technique	0	0	1	200 000	0	0	0	0	0	0	
4.4.8. Etude de faisabilité pour le projet de Construction d'un point d'eau équipé de PMH en face du Hangar à Sembé	Sembé	Nombre d'étude	Rapport d'étude	Chef service technique	0	0	1	200 000	0	0	0	0	0	0	
4.4.9. Etude de faisabilité pour le projet de Construction d'un point d'eau équipé de PMH au campement de MOMBELE	Mombélé	Nombre d'étude	Rapport d'étude	Chef service technique	0	0	1	200 000	0	0	0	0	0	0	
4.4.10. Etude de faisabilité pour le projet de Construction d'un point d'eau équipé de PMH en face de la chefferie d'OUESSO	Ouessou	Nombre d'étude	Rapport d'étude	Chef service technique	0	0	1	200 000	0	0	0	0	0	0	

Programme 4 : Administration et Gouvernance locale															
Objectif : Améliorer d'au moins 40 % la qualité de la gouvernance locale et les performances de l'institution communale d'ici 2022															
Indicateur : Qualité de la gouvernance locale et Niveau de performance															
Action 4 (Gouvernance locale) : Maturation des projets communaux															
Objectif : porter à 100 % la maturation de tous les projets communaux d'ici 2022															
Indicateur : Nombre d'étude de faisabilité technique, sociale, environnementale et financière															
Activités (priorité des priorités)	Localisation	Indicate	Source de	Responsa	2019		2020		2021		2022		2023		Observations
4.4.11. Etude de faisabilité pour le projet de Construction d'un point d'eau équipé de PMH à la chefferie	Djoukoudoumo	Nombre d'étude	Rapport d'étude	Chef service technique	0	0	1	200 000	0	0	0	0	0	0	
4.4.12. Etude de faisabilité pour le projet de Construction d'un point d'eau équipé de PMH au centre du village Messadisso	Messadisso	Nombre d'étude	Rapport d'étude	Chef service technique	0	0	0	0	0	0	1	200 000	0	0	
4.4.13. Etude de faisabilité pour le projet de Construction d'un point d'eau équipé de PMH au quartier sous cacao	Patere	Nombre d'étude	Rapport d'étude	Chef service technique	0	0	0	0	0	0	1	200 000	0	0	
4.4.14. Etude de faisabilité pour le projet de Construction d'un magasin de stockage à la chefferie de BELEKOUBOU	Bélékoubou	Nombre d'étude	Rapport d'étude	Chef service technique	0	0	0	0	1	200 000	0	0	0	0	
4.4.15. Etude de faisabilité pour le projet de Construction d'un point d'eau équipé de PMH à la chefferie de MESSE	Messe	Nombre d'étude	Rapport d'étude	Chef service technique	0	0	0	0	1	200 000	0	0	0	0	

Programme 4 : Administration et Gouvernance locale															
Objectif : Améliorer d'au moins 40 % la qualité de la gouvernance locale et les performances de l'institution communale d'ici 2022															
Indicateur : Qualité de la gouvernance locale et Niveau de performance															
Action 4 (Gouvernance locale) : Maturation des projets communaux															
Objectif : porter à 100 % la maturation de tous les projets communaux d'ici 2022															
Indicateur : Nombre d'étude de faisabilité technique, sociale, environnementale et financière															
Activités (priorité des priorités)	Localisation	Indicate	Source de	Responsa	2019		2020		2021		2022		2023		Observations
4.4.16. Etude de faisabilité pour le projet de Construction d'un point d'eau équipé de PMH à La chefferie de NGARITTA	Ngaritta	Nombre d'étude	Rapport d'étude	Chef service technique	0	0	0	0	1	200 000	0	0	0	0	
4.4.17. Etude de faisabilité pour le projet de Construction de 01 bloc de 02 salles de classes à l'EPP de Lambo	Lambo	Nombre d'étude	Rapport d'étude	Chef service technique	0	0	0	0	0	0	0	0	1	200 000	
4.4.18. Etude de faisabilité pour le projet de Construction d'un point d'eau équipé de PMH à Métégomatsinomori	Métégomatsino mori	Nombre d'étude	Rapport d'étude	Chef service technique	0	0	0	0	0	0	0	0	1	200 000	
4.4.19. Etude de faisabilité pour le projet de Construction de 01 bloc de 02 salles de classes à l'EPP de MOPOUO	Mopouo	Nombre d'étude	Rapport d'étude	Chef service technique	0	0	0	0	1	200 000	0	0	0	0	
4.4.20. Etude de faisabilité pour le projet de Construction de 01 bloc de 02 salles de classes à l'EPP de NGARISSO	Ngarisso	Nombre d'étude	Rapport d'étude	Chef service technique	0	0	0	0	0	0	1	200 000	0	0	

Programme 4 : Administration et Gouvernance locale															
Objectif : Améliorer d'au moins 40 % la qualité de la gouvernance locale et les performances de l'institution communale d'ici 2022															
Indicateur : Qualité de la gouvernance locale et Niveau de performance															
Action 4 (Gouvernance locale) : Maturation des projets communaux															
Objectif : porter à 100 % la maturation de tous les projets communaux d'ici 2022															
Indicateur : Nombre d'étude de faisabilité technique, sociale, environnementale et financière															
Activités (priorité des priorités)	Localisation	Indicate	Source de	Responsa	2019		2020		2021		2022		2023		Observations
4.4.21. Etude de faisabilité pour le projet de Construction d'un centre préscolaire à SANGHA	Sangha	Nombre d'étude	Rapport d'étude	Chef service technique	0	0	0	0	1	200 000	0	0	0	0	
4.4.22. Etude de faisabilité pour le projet d'ouverture d'une piste agricole allant de Ngopia à Akoukom 5km	Ngopia	Nombre d'étude	Rapport d'étude	Chef service technique	0	0	1	200 000	0	0	0	0	0	0	
4.4.23. Etude de faisabilité pour le projet de Construction d'un bâtiment équipé de 02 moulins multifonctionnels à Difolo	Difolo	Nombre d'étude	Rapport d'étude	Chef service technique	0	0	0	0	0	0	1	200 000	0	0	
4.4.24. Etude de faisabilité pour le projet de construction d'un foyer culturel devant la chefferie de Ngambe	Ngambélé	Nombre d'étude	Rapport d'étude	Chef service technique	0	0	0	0	1	200 000	0	0	0	0	
4.4.25. Etude de faisabilité pour le projet d'électrification du village à base des plaques solaire	Tombi	Nombre d'étude	Rapport d'étude	Chef service technique			1	200 000	0	0	0	0	0	0	

Programme 4 : Administration et Gouvernance locale															
Objectif : Améliorer d'au moins 40 % la qualité de la gouvernance locale et les performances de l'institution communale d'ici 2022															
Indicateur : Qualité de la gouvernance locale et Niveau de performance															
Action 4 (Gouvernance locale) : Maturation des projets communaux															
Objectif : porter à 100 % la maturation de tous les projets communaux d'ici 2022															
Indicateur : Nombre d'étude de faisabilité technique, sociale, environnementale et financière															
Activités (priorité des priorités)	Localisation	Indicate	Source de	Responsa	2019		2020		2021		2022		2023		Observations
4.4.26. Etude de faisabilité pour la construction d'une ferme avicole avec 2000 poulets dans le village Ngarissingo	Ngarissingo	Nombre d'étude	Rapport d'étude	Chef service technique	0	0	0	0	0	0	1	200 000	0	0	
4.4.27. Etude de faisabilité du projet de Construction et équipement d'un CSI à Mbotoundou	Mbotoundou	Nombre d'étude	Rapport d'étude	Chef service technique	0	0	0	0	0	0			1	200 000	
4.4.28. Etude de faisabilité du projet de Construction d'un point d'eau équipé de PMH à Gbandia	Gbandia	Nombre d'étude	Rapport d'étude	Chef service technique	0	0	0	0	0	0	0	0	1	200 000	
4.4.29. Etude de faisabilité du projet d'ouverture d'une piste agricole allant de paya 2 – Mopago 5km	Paya 2	Nombre d'étude	Rapport d'étude	Chef service technique	0	0	0	0	0	0	0	0	1	200 000	
4.4.30. Etude de faisabilité du projet de réhabilitation des routes communales	Gari Gombo	Nombre d'étude	Rapport d'étude	Chef service technique	1	200 000	0	0	0	0	0	0	0	0	
TOTAL						1 200 000		1 600 000		1 200 000		1 000 000		1 000 000	

Source :Enquête de terrain CADE 2017

Action 5 : Plaidoyer et Lobbying

Programme 4 : Administration et Gouvernance locale															
Objectif : Améliorer d'au moins 30 % la qualité de la gouvernance locale et les performances de l'institution communale d'ici 2022															
Indicateur : Qualité de la gouvernance locale et Niveau de performance															
Action 5 (Gouvernance local) Lobbying et plaidoyer															
Objectif : Améliorer d'au moins 50 % les actions de plaidoyer et Lobbying des projets de création d'infrastructure socio-éducative et sanitaire d'ici 2022															
Indicateur : Nombre d'action de plaidoyer et lobbying effectué															
Activités (priorité des priorités)	Localisation	Indicateurs	Source de vérification	Responsable	2019		2020		2021		2022		2023		Observations
					Qté	Coût	Qté	Coût	Qté	Coût	Qté	Coût	Qté	Coût	
4.5.1. Plaidoyer pour la création d'un CES à Mbiali	MBIALI	Nombre d'action de plaidoyer	Dossier de demande de création	Maire			1	100 000							
Plaidoyer pour la création d'un CETIC à Paya 1	Paya 1	Nombre d'action de plaidoyer	Dossier de demande de création	Maire			1	100 000							
4.5.2. Plaidoyer pour la création d'un CES à Kongo	Kongo	Nombre d'action de	Dossier de demande de	Maire			1	100 000							

Programme 4 : Administration et Gouvernance locale															
Objectif : Améliorer d’au moins 30 % la qualité de la gouvernance locale et les performances de l’institution communale d’ici 2022															
Indicateur : Qualité de la gouvernance locale et Niveau de performance															
Action 5 (Gouvernance local) Lobbying et plaidoyer															
Objectif : Améliorer d’au moins 50 % les actions de plaidoyer et Lobbying des projets de création d’infrastructure socio-éducative et sanitaire d’ici 2022															
Indicateur : Nombre d’action de plaidoyer et lobbying effectué															
Activités (priorité des priorités)	Localisation	Indicateurs	Source de vérification	Responsable	2019		2020		2021		2022		2023		Observations
Kongo		plaidoyer	création												
4.5.3. Plaidoyer pour la création et la construction d’un CSI à Mbotoundou	Mbotoundou	Nombre d’action de plaidoyer	Dossier de demande de création	Maire	1	100 000									
4.5.4. Plaidoyer pour la création d’un CES à Ngoko	Ngoko	Nombre d’action de plaidoyer	Dossier de demande de création	Maire			1	100 000							
4.5.5. Plaidoyer pour l’affectation de quatre enseignants qualifiés à l’EPP de Paya 1	Paya 1	Nombre d’action de plaidoyer	Dossier de demande d’affectation	Maire	1	50 000									
4.5.6. Plaidoyer pour l’affectation de quatre enseignants qualifiés à l’EPP de Ngoundi 2	Ngoundi 2	Nombre d’action de plaidoyer	Dossier de demande d’affectation	Maire	1	50 000									
4.5.7. Plaidoyer pour l’affectation de quatre	Kpokilita	Nombre d’action de	Dossier de demande	Maire	1	50 000									

Programme 4 : Administration et Gouvernance locale															
<u>Objectif</u> : Améliorer d’au moins 30 % la qualité de la gouvernance locale et les performances de l’institution communale d’ici 2022															
Indicateur : Qualité de la gouvernance locale et Niveau de performance															
Action 5 (Gouvernance local) Lobbying et plaidoyer															
Objectif : Améliorer d’au moins 50 % les actions de plaidoyer et Lobbying des projets de création d’infrastructure socio-éducative et sanitaire d’ici 2022															
Indicateur : Nombre d’action de plaidoyer et lobbying effectué															
Activités (priorité des priorités)	Localisation	Indicateurs	Source de vérification	Responsable	2019		2020		2021		2022		2023		Observations
enseignants qualifiés à l’EPP de Kpokilita		plaidoyer	d’affectation												
4.5.8. Plaidoyer pour la création d’une EPP à Ndeng Village	Ndeng Village	Nombre d’action de plaidoyer	Dossier de demande de création	Maire	1	100 000									
4.5.9. Plaidoyer pour la création et la construction d’une maternelle à Messadisso	Messadisso	Nombre d’action de plaidoyer	Dossier de demande de création	Maire	1	100 000									
4.5.10. Plaidoyer pour la création d’une EPP à Difolo	Difolo	Nombre d’action de plaidoyer	Dossier de demande de création	Maire	1	100 000									
4.5.11. Plaidoyer pour l’affectation des quatre enseignants à EPP de Kelemba	Kelemba	Nombre d’action de plaidoyer	Dossier de demande de création	Maire	1	50 000									
TOTAL						600 000		400 000					-		

Source : Enquête de terrain CADE 2017

Action 6 : Gestion des relations et communication communale

Programme 4 : Administration et Gouvernance locale

Objectif : Améliorer d'au moins 50 % la qualité de la gouvernance locale et les performances de l'institution communale d'ici 2023															
Indicateur : Qualité de la gouvernance locale et Niveau de performance															
Action 6 (Gouvernance locale) gestion des relations et Communication communale (
Objectif : porter de l'état actuel à 100 % la gestion des relations et la communication communale d'ici 2023															
Indicateur : Nombre de partenariat établi et Nombre d'action de communication réalisé															
Activités (priorité des priorités)	Localisation	Indicateurs	Source de vérification	Responsable	2019		2020		2021		2022		2023		Observations
					Qté	Coût	Qté	Coût	Qté	Coût	Qté	Coût	Qté	Coût	
4.6.1. Identifier et localiser tous les dservices techniques présent dans la	Gari Gombo	Nombre de services techniques identifié et localisé	Fiche d'identification Plan de localisation	CCD	1	50 000									
4.6.2. Elaboration d'un repertoire et d'un carnet d'adresse des responsables des services techniques	Gari Gombo	Nombre de responsables des services	Registre des adresses	CCD	1	30 000									
4.6.3. Création d'une plate forme de rencontre et des programmations des activités avec les sectoriels et la commune	Gari Gombo	Nombre de rencontre	Rapport d'activité	CCD	1	100 000									
4.6.4. Mise sur pied d'un comité de suivi/évaluation des activités de la plate forme sectoriel commune	Gari Gombo	nombre de comité de suivi/évaluation	PV de mise sur pied du comité	CCD	1	500 000									
4.6.5. Appui à	Gari Gombo	Nombre de	Rapport	CCOA	20	1 000 000	25	1 050 000							

Programme 4 : Administration et Gouvernance locale															
Objectif : Améliorer d'au moins 50 % la qualité de la gouvernance locale et les performances de l'institution communale d'ici 2023															
Indicateur : Qualité de la gouvernance locale et Niveau de performance															
Action 6 (Gouvernance locale) gestion des relations et Communication communale (
Objectif : porter de l'état actuel à 100 % la gestion des relations et la communication communale d'ici 2023															
Indicateur : Nombre de partenariat établi et Nombre d'action de communication réalisé															
Activités (priorité	Localisation	Indicateurs	Source de	Responsable	2019		2020		2021		2022		2023		Observations
la légalisation des Comités de concertation des villages et quartiers		rencontre	d'activité												
4.6.6. Institution et tenue des réunions trimestrielles de suivi des activités (solutions endogènes) des Comités de développement des villages et quartiers	Gari Gombo	Nombre de CC légalisé	Récépissé de déclaration d'association	CCD	4	200000	4	200000	4	200000	4	200000	4	200000	
4.6.7. Réalisation du site Web de la commune de Gari Gombo	Gari Gombo	Nombre de site web réalisé	Adresse du site	CCD			1	100 000							
4.6.8. Réalisation d'un journal trimestriel de la commune de Gariri Gombo	Gari Gombo	Nombre de journaux réalisé	Journal	CCD	4	500000	4	500000	4	500000	4	500000	4	500000	
TOTAL						2 380 000		1850 000		700 000		700 000		700 000	

5.4 Analyse évaluative des programmes par rapport à l'atteinte des ODD (Résultats de l'outil GADD)

La Grille d'Analyse du Développement Durable (GAD) permet d'effectuer une analyse détaillée d'une politique, d'une stratégie, d'un programme, d'un projet (PSPP) ou d'une organisation. Une telle analyse implique une pondération, puis une évaluation du PSPP basée sur des actions déjà planifiées. L'analyse implique également l'identification de pistes de bonification pour les objectifs où c'est pertinent. Ce mode d'analyse permet de prioriser les actions à entreprendre dans une démarche d'amélioration continue.

Toutefois, les résultats obtenus ont été analysés par rapport aux programmes techniques amélioration de l'offre des services sociaux de base, promotion du développement économique et protection de l'environnement et la promotion de la culture, le sport et l'appui à la jeunesse.

Les valeurs numériques de 1 à 3 sont utilisées pour déterminer l'importance à accorder à cet objectif pour le programme en question :

- 1 : objectif souhaitable** : l'atteinte de cet objectif n'est pas jugée importante, ou il est non prioritaire ;
- 2 : objectif important** : l'atteinte de cet objectif est importante mais ne figure pas parmi les priorités immédiates en lien avec les besoins visés par le programme ;
- 3 : objectif indispensable** : l'atteinte de cet objectif est importante et figure parmi les priorités immédiates.

Les graphiques ci-dessous restituent les résultats de l'analyse des performances des programmes techniques qui ressortent du PCD en fonction des six dimensions (sociale, écologique, économique, culturelle, éthique et gouvernance).

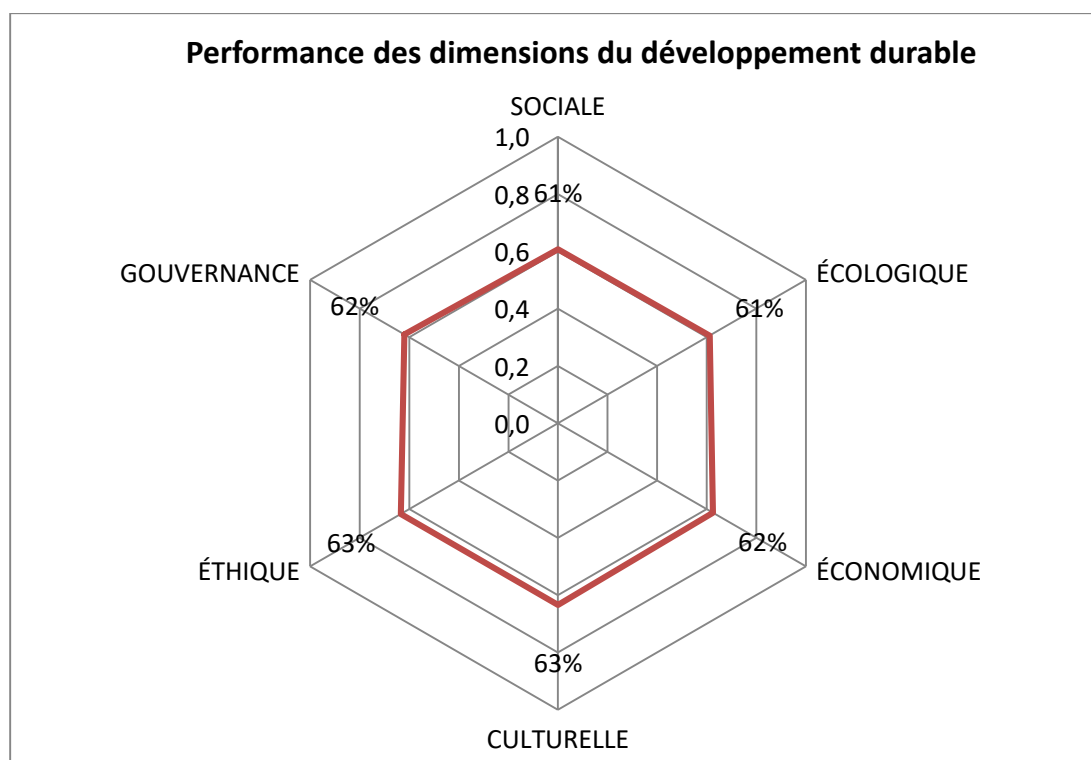


Figure 1: Performance des dimensions du développement durable

La performance moyenne des dimensions du développement durable est de 62 % avec une pondération moyenne de 2,4. Elles sont issues de l'évaluation des objectifs de 06 dimensions : **Sociale** (pondération : 2,4 ; performance : 61), **Economique** (pondération : 2,4 ; performance : 62), **Culturelle** (pondération : 2,5 ; performance : 63), **Ecologique** (pondération : 2,2 ; performance : 61), **Ethique** (pondération : 2,5 ; performance : 63), **Gouvernance** (pondération : 2,4 ; performance : 62).

Au regards de cette analyse, les programmes du PCD de Gari-Gombo s'inscrivent dans une démarche de développement durable avec une performance moyenne (62%) supérieure au seuil de 60 % minimum fixé par la GADD et nepondération moyenne de 2,4). Ceci traduit d'une manière générale l'importances des objectifs des thèmes de chaque dimension du Développement Durable pour l'atteinte des ODD et par conséquent, les programmes du PCD présentent un niveau de réponse aux ODD acceptable.

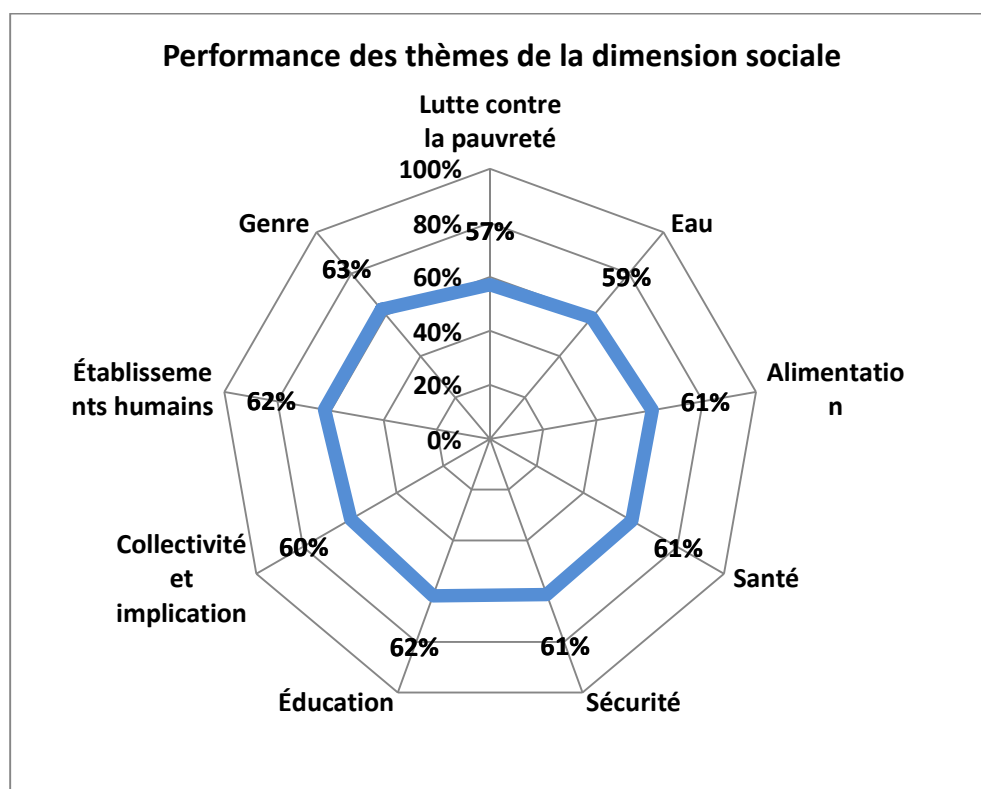


Figure 2: Performance des thèmes de la dimension sociale

La performance moyenne de la dimension sociale est de 62 % avec une pondération moyenne de 2,4. Elles sont issues de l'évaluation des objectifs de 09 thèmes liés à la dimension sociale : **lutte contre la pauvreté** (pondération : 2,3 ; performance : 53%), **eau** (pondération : 2,0 ; performance : 59%), **alimentation** (pondération : 2,8 ; performance : 61%), **santé** (pondération : 2,3 ; performance : 61%), **sécurité** (pondération : 2,3 ; performance : 61%), **éducation** (pondération : 2,4 ; performance : 64%), **collectivité et implication** (pondération : 2,3 ; performance : 64%), **établissement humains** (pondération : 2,8 ; performance : 62%), et **genre** (pondération : 2,3 ; performance : 63%).

Sur la base des résultats escomptés, le programme social du PCD de Gari-Gombo s'inscrit dans une démarche de développement durable avec une performance moyenne (62%) supérieure au seuil de 60 % minimum fixé par la GADD et une pondération moyenne de 2,4). Ce qui traduit d'une manière générale l'importance des objectifs des thèmes de cette dimension pour l'atteinte des ODD et par conséquent, le programme social du PCD présente un niveau de réponse aux ODD acceptable.

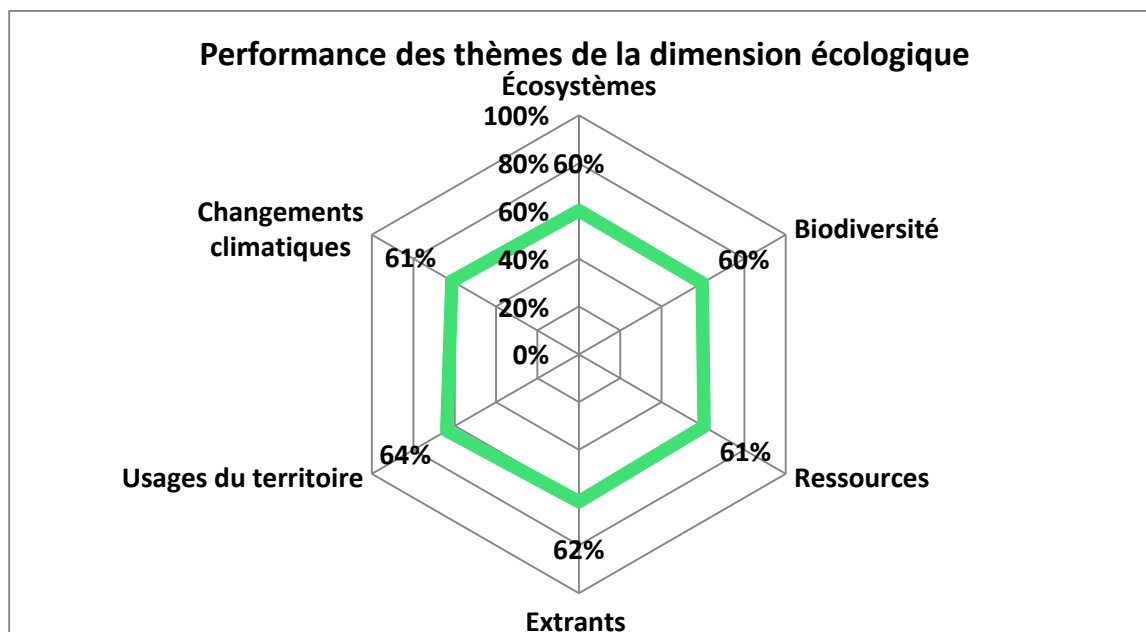


Figure3: Performance des thèmes de la dimension écologique

La performance moyenne de la dimension écologique est de 61 % avec une pondération moyenne de 2,2. Elles sont issues de l'évaluation des objectifs de 06 thèmes liés à la dimension écologique : **écosystème** (pondération : 2,0 ; performance : 60%), **biodiversité** (pondération : 2,3 ; performance : 60%), **ressources** (pondération : 2,1 ; performance : 61%), **extrant** (pondération : 2,0 ; performance : 62%), **usage du territoire** (pondération : 2,7 ; performance : 64%), **changement climatique** (pondération : 2,2 ; performance : 61%).

Sur la base des résultats escomptés, le programme écologique du PCD de Gari-Gombo s'inscrit dans une démarche de développement durable avec une performance moyenne (61%) supérieure au seuil de 60 % minimum fixé par la GADD et une pondération moyenne de 2,2). Ce qui traduit d'une manière générale l'importance des objectifs des thèmes de cette dimension pour l'atteinte des ODD et par conséquent, le programme présente un niveau de réponse aux ODD acceptable.

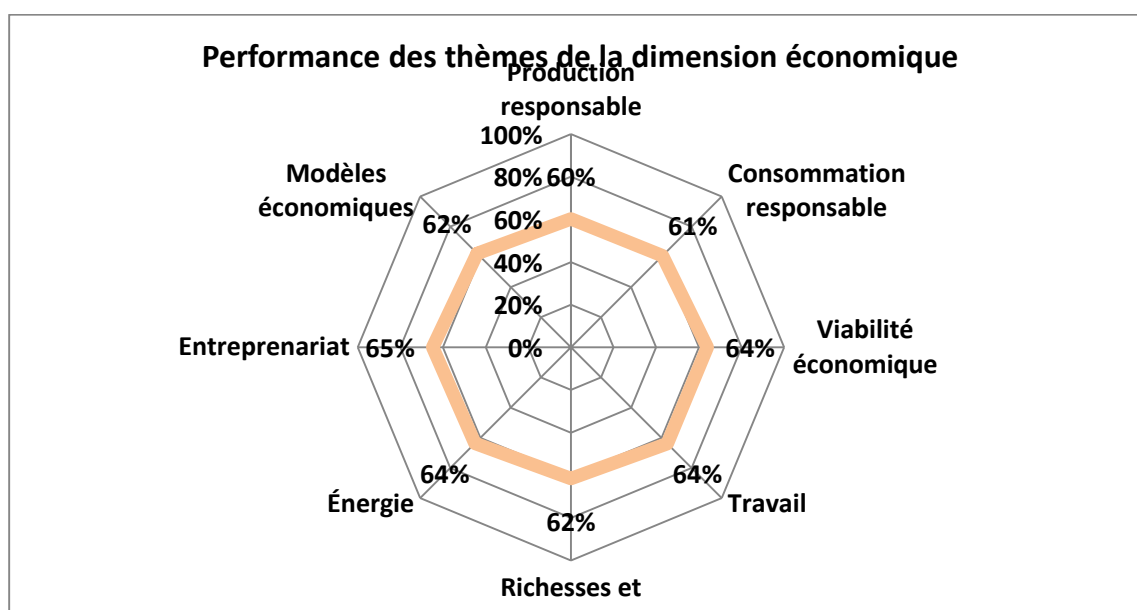


Figure4: Performance des thèmes de la dimension économique

La performance moyenne de la dimension économique est de 62 % avec une pondération moyenne de 2,4. Elles sont issues de l'évaluation des objectifs de 08 thèmes liés à la dimension économique : **production responsable** (pondération :2,2 ; performance :60%), **consommation responsable** (pondération :2,7 ; performance :61%), **viabilité économique** (pondération :2,3 ; performance :64%), **travail** (pondération :2,5 ; performance :64%), **richesses et prospérité** (pondération :2,5 ; performance :62%) ; **énergie** (pondération :2,3 ;performance :64%), **entrepreneuriat** (pondération :2,3 ; performance :65%), et **modèles économiques** (pondération :2,5 ; performance :62%).

Sur la base des resultats escomptés, le programme économique du PCD de Gari-Gombo s'inscrit dans une démarche de développement durable avec une performance moyenne (62%) supérieure au seuil de 60 % minimum fixé par la GADD et une pondération moyenne de 2,4). Ce qui traduit d'une manière générale le caractère imprtant des objectifs des thèmes de cette dimension pour l'atteinte des ODD et par conséquent, le programme présente un niveau de réponse aux ODD acceptable.

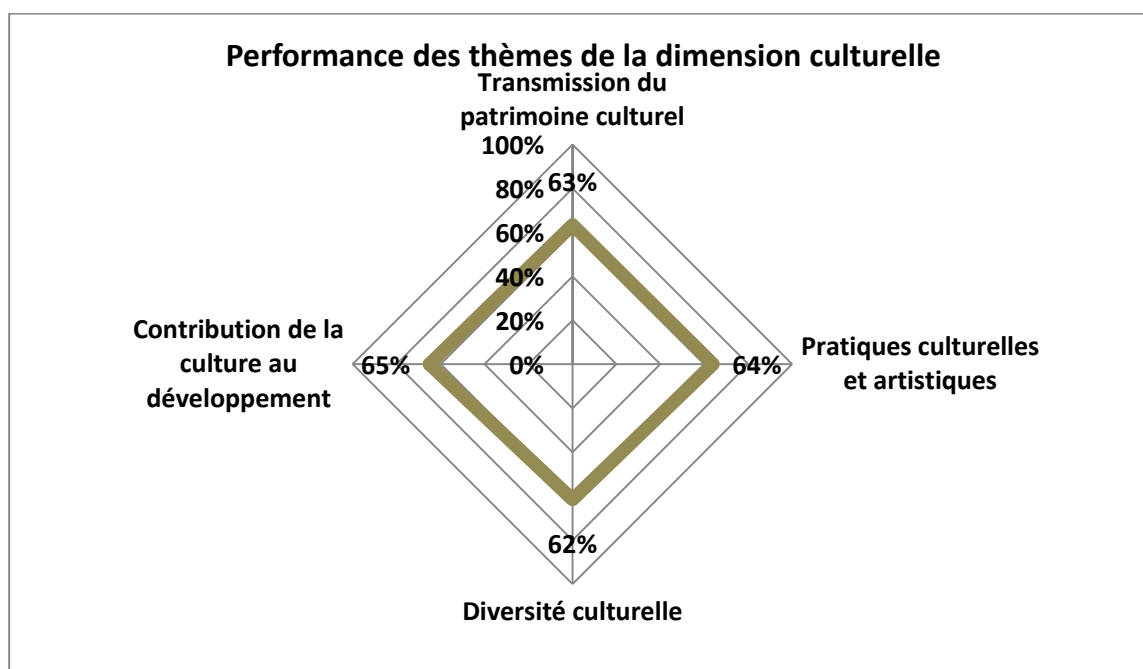


Figure 5: Performance des thèmes de la dimension culturelle

La performance moyenne de la dimension culturelle est de 63 % avec une pondération moyenne de 2,5. Elles sont issues de l'évaluation des objectifs de 04 thèmes liés à la dimension culturelle : **transmission du patrimoine culturel** (pondération : 2,4 ; performance : 63%), **pratiques culturelles et artistiques** (pondération : 2,3 ; performance : 64%), **diversité culturelle** (pondération : 2,7 ; performance : 62%), **Contribution de la culture au developpement** (pondération : 2,7; performance : 65%).

Sur la base des resultats escomptés, le programme culturel du PCD de Gari-Gombo s'inscrit dans une démarche de développement durable avec une performance moyenne (63%) supérieure au seuil de 60 % minimum fixé par la GADD et une pondération moyenne de 2,5). Ce qui traduit d'une manière générale le caractère imprtant des objectifs des thèmes de cette dimension pour l'atteinte des ODD et par conséquent, le programme présente un niveau de réponse aux ODD acceptable.

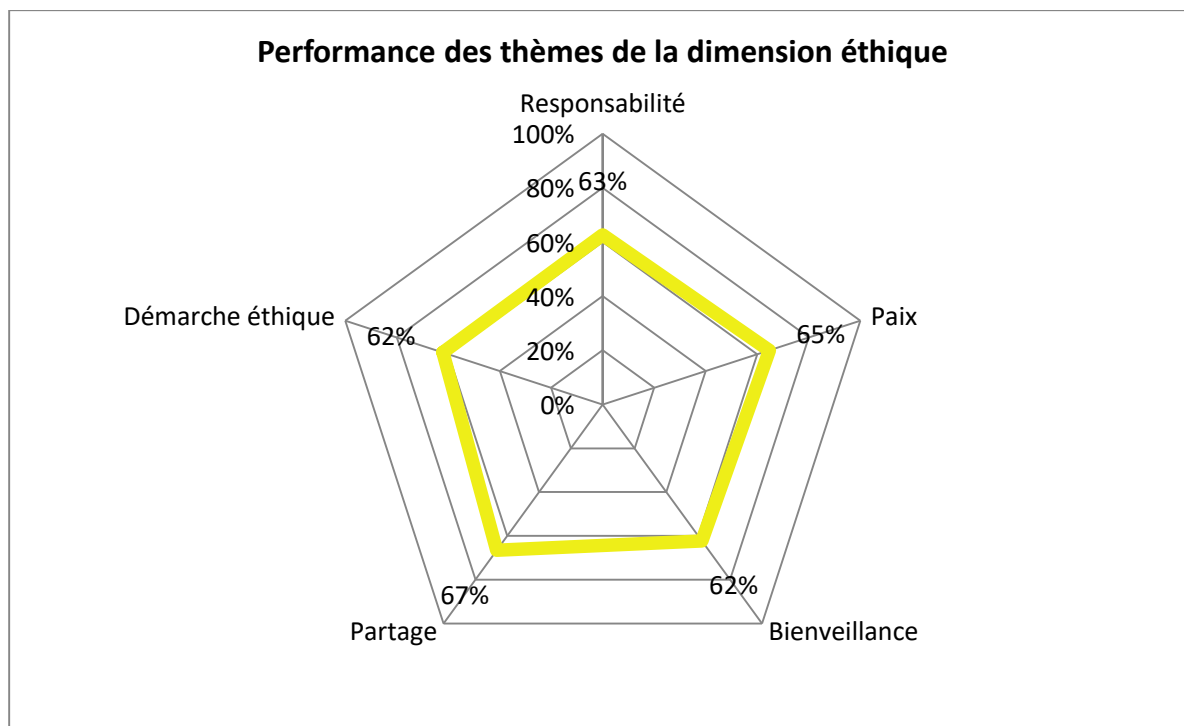


Figure6: Performance des thèmes de la dimension Ethique

La performance moyenne de la dimension Ethique est de 63 % avec une pondération moyenne de 2,5. Elles sont issues de l'évaluation des objectifs de 05 thèmes liés à la dimension éthique : **responsabilité** (pondération : 2,7; performance : 63%), **paix** (pondération : 2,8 ; performance : 65%), **bienveillance** (pondération : 2,8 ; performance : 62%), **partage** (pondération : 2,3; performance : 67%), **Démarche éthique** (pondération : 2,0 ; performance : 62%).

Sur la base des résultats escomptés, le programme éthique du PCD de Gari-Gombo s'inscrit dans une démarche de développement durable avec une performance moyenne (63%) supérieure au seuil de 60 % minimum fixé par la GADD et une pondération moyenne de 2,5). Ce qui traduit d'une manière générale le caractère important des objectifs des thèmes de cette dimension pour l'atteinte des ODD et par conséquent, le programme présente un niveau de réponse aux ODD acceptable.

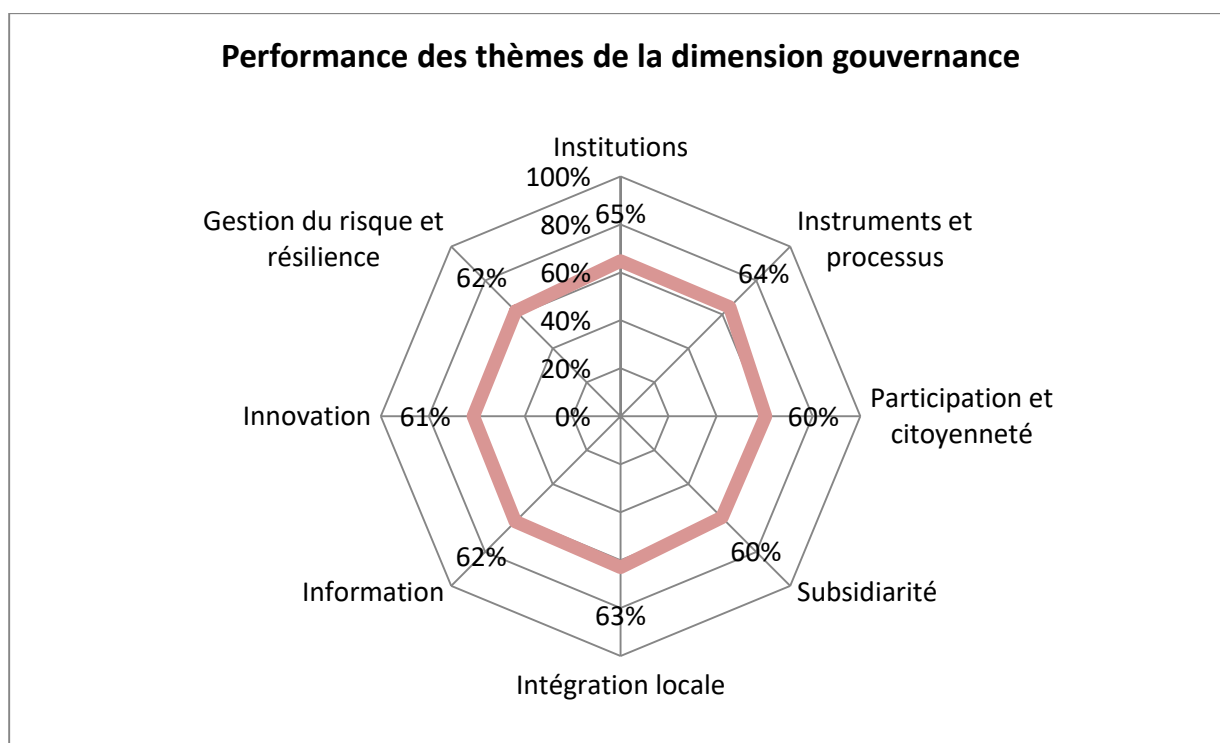


Figure 7: Performance des thèmes de la dimension gouvernance

La performance moyenne de la dimension gouvernance est de 62 % avec une pondération moyenne de 2,4. Elles sont issues de l'évaluation des objectifs de 08 thèmes liés à la dimension gouvernance : **institutions** (pondération :2,5 ; performance :65%), **instruments et processus** (pondération :2,5 ; performance :64%), **participation et citoyenneté** (pondération :2,6 ; performance :60%), **subsidiarité** (pondération :2,3 ; performance :60%), **intégration locale** (pondération :2,2; performance :63%) ; **information** (pondération :2,4 ;performance :62%), **innovation** (pondération :2,2 ; performance :61%), et **gestion du risque et résilience** (pondération :2,2 ; performance :62%).

Sur la base des résultats escomptés, le programme support du PCD de Gari-Gombo s'inscrit dans une démarche de développement durable avec une performance moyenne (62%) supérieure au seuil de 60 % minimum fixé par la GADD et une pondération moyenne de 2,4). Ce qui traduit d'une manière générale le caractère important des objectifs des thèmes de cette dimension pour l'atteinte des ODD et par conséquent, le programme présente un niveau de réponse aux ODD acceptable.

5.5 Planification operationnelle

5.5.1 Cadre de dépenses à Moyen Terme (CDMT) des Projets Prioritaires

5.5.1.1 Cadre de Dépense à Moyen Terme (CDMT) des Projets Prioritaires à l'usage de la Mairie (y compris des populations marginales)

Tableau 49 : Cadre de Dépense à Moyen Terme des projets prioritaires à usages de la Mairie

Activités (Priorité des priorités)	Localisation	Indicateurs de résultat	Coût (FCFA)	Période de réalisation			Source de financement	
				2019	2020	2021	Commune	Partenaires
Construction d'une minicentrale solaire photovoltaïque à Mampele	Gari Gombo	Nombre de mini centrale solaire construite	40 000 000					MINDDEVEL
Construction d'une minicentrale solaire photovoltaïque à Paya	Gari Gombo	Nombre de mini centrale solaire construite	60 000 000					MINDDEVEL
EPP de MOPOUO (Gari-Gombo): Equipement en tables bancs (44)	Gari Gombo	Nombre de tables réceptionné	1 320 000					BIP
EPP de MOPOUO (Gari-Gombo): Equipement en bureaux de maître (02)	Gari Gombo	Nombre bureaux de maitre	250 000					BIP
EPP de NGARISSO: Equipement en tables-bancs (36) et bureaux de maitre (02)	Ngarissigo	Nombre bureaux de maitre	1 370 000					BIP
EPP de MENTSOKA: Equipement en tables-bancs (36) et bureaux de maitres	Mentsoka	Nombre de tables réceptionné et bureau de maitre	1 330 000					BIP
EPP de MOPOUO (Gari-Gombo): construction d'un bloc de deux (02) salles de classe	Mopouo	Nombre de bloc de deux salles de classe	18 500 000					BIP
EPP de MOPOUO: Construction d'un bloc latrine à trois (03) compartiments	Mopouo	Nombre de bloc de latrine construit	3 500 000					BIP
CMPJ de GARI-GOMBO: acquisition d'équipements d'apprentissage	Gari Gombo	Nombre d'équipement acquis	4 550 000					BIP
construction d'une mini-centrale photovoltaïque dans la localité de	Mampele	Nombre de mini-centrale	40 000 000					BIP

Activités (Priorité des priorités)	Localisation	Indicateurs de résultat	Coût (FCFA)	Période de réalisation			Source de financement	
				2019	2020	2021	Commune	Partenaires
MAMPELE (phase 2)		photovoltaïque construit						
construction d'une mini-centrale photovoltaïque dans la localité de PAYA	Paya	Nombre de mini-centrale photovoltaïque construit	60 000 000					BIP
Village MOGNOGO: Construction d'un puits équipés de PMH	Mognogo	Nombre de puits équipés de PMH construit	8 000 000					BIP
Construction d'une mini centrale photovoltaïque dans la localité de MAMPELE (phase 1)	Mempele	Nombre de mini-centrale photovoltaïque construit	60 000 000					BIP
GARI-GOMBO (Phase 1): Electrification rurale	Garigombo	Nombre de ménage électrifié	90 000 000					BIP
construction de cinq (05) puits équipés de PMH dans les localités de NOUMBANKOUE, NGARETA, METEGOMATSI NOMORI, TOMBI, Ecole Publique de LAMBO	NOUMBANKOU E, NGARETA, METEGOMATSI NOMORI, TOMBI, Ecole Publique de LAMBO	Nombre de puits équipés de PMH construit	25 500 000					BIP
Réhabilitation du tronçon de route MARCHE GARIGOMBO (inter NN 10) - Sous-préfecture jusqu'à KPOKILITA (8 Km)	Gari-gombo	Nombre de km de route réhabilité	27 778 000					BIP
GIC AGRIBDUM : Appui à la mise en place d'une unité d'extraction d'huile de palme	Gari-gombo	Nombre d'unité d'extraction d'huile de palme	7 000 000					BIP
Commune de GARIGOMBO: Appuis en appareillage aux populations vulnérables	Gari-gombo	Nombre d'appareil recus	1 500 000					BIP
Refection d'une de classe à l'EMP	Gari-gombo	Nombre de salle refectionnées	7 000 000				Commune de Gari-Gombo	
Constrution d'une case sociale	Mognonogo	Nombre decase sociale construite	10 000 0000				Commune de Gari-Gombo	

Activités (Priorité des priorités)	Localisation	Indicateurs de résultat	Coût (FCFA)	Période de réalisation			Source de financement	
				2019	2020	2021	Commune	Partenaires
Construction d'une case santé	Mampele	Nombre de case de santé construite	8000 000				Commune de Gari-Gombo	
Construction d'un centre multi média enbriquettes stabilisées	Gari-gombo	Nombre de centre multi média construit	8 000 000				Commune de Gari-Gombo	
Réfection du bâtiment abritant les services de la CIMP de la commune de Gari-Gombo	Gari-gombo	Nombre de bâtiment refectonné	7 550 000				Commune de Gari-Gombo	
Construction d'un bloc de trois latrines	MMopouo	Nombre de bloc de trois latrines construites	4 500 000				Commune de Gari-Gombo	
Acquisition d'un bureau Directeur équipé pour le secretariat général	MairieGari-gombo	Nombre dde bureau acheté	3 000 000				Commune de Gari-Gombo	
Réalisation d'une base de données pour la gestion informatisée du fichier des contribuables de la commune de Gari Gombo	Mairie de Gari Gombo	Nombre de contribuable	1 000 000				Commune de Gari-Gombo	
Elaboration et publication d'un calendrier de recouvrement des taxes et impôts communaux	Mairie de Gari Gombo	nombre de campagne de sensibilisation	50 000				Commune de Gari-Gombo	
Organisation de l'atelier annuel d'élaboration participative du plan d'investissement annuel	Mairie de Gari Gombo	nombre de projet	500 000				Commune de Gari-Gombo	
Organisation de 05 campagnes de sensibilisation des opérateurs du secteur minier sur la paiement des taxes et impôts locaux lié à l'exploitation des produits miniers	Mairie de Gari Gombo	nombre de circuit	500 000				Commune de Gari-Gombo	
Elaboration d'un programme de contrôle permanent des recettes fiscales	Mairie de Gari Gombo	nombre de programme	100 000				Commune de Gari-Gombo	
Elaboration d'un plan de formation et de renforcement des capacités des ressources humaines de la Commune	Mairie Gari Gombo	Nombre d'états généraux organisés	1 000 000				Commune de Gari-Gombo	
organisation de 04 sessions de formation des conseillers	Mairie Gari Gombo	Nombre de plan de formation	100 000				Commune de Gari-Gombo	

Activités (Priorité des priorités)	Localisation	Indicateurs de résultat	Coût (FCFA)	Période de réalisation			Source de financement	
				2019	2020	2021	Commune	Partenaires
municipaux sur le rôle d'un conseiller municipal								
Organisation de 04 sessions de formation des conseillers municipaux sur le rôle et les responsabilités d'un conseiller municipal	Mairie Gari Gombo	Nombre de session de formation	500 000				Commune de Gari-Gombo	
Organisation de 05 sessions de formation de l'exécutif et du personnel communal sur les thèmes : Gestion du patrimoine communal, Etat civil et développement, Gouvernance locale et décentralisation	Mairie Gari Gombo	Nombre de session de formation nombre de modules de formation	750 000				Commune de Gari-Gombo	
organisation d'une rencontre annuelle d'évaluation de la mise en œuvre du plan de formation et de renforcement des capacités des ressources humaines de la commune	Mairie Gari Gombo	Nombre de rencontre d'évaluation	300 000				Commune de Gari-Gombo	
Elaboration d'un plan d'action des comités techniques du conseil municipal	Mairie Gari Gombo	Nombre de plan d'action	50 000				Commune de Gari-Gombo	
Rencontre d'évaluation de la mise en œuvre du plan d'action des comités techniques (01 fois par semestre) sur une période de 05 ans	Mairie Gari Gombo	Nombre de rencontre d'évaluation	150 000				Commune de Gari-Gombo	
Recrutement et contractualisation de 02 cadres communaux : service des affaires générales (01) et service technique et du développement durable (01)	Mairie Gari Gombo	Nombre de cadres recrutés et contractualisés	100 000				Commune de Gari-Gombo	
Organisation d'une rencontre mensuelle de suivi et évaluation des performances des différents services de la commune	Mairie Gari Gombo	Nombre de rencontre mensuelle	200 000				Commune de Gari-Gombo	

Activités (Priorité des priorités)	Localisation	Indicateurs de résultat	Coût (FCFA)	Période de réalisation			Source de financement	
				2019	2020	2021	Commune	Partenaires
Elaboration du plan d'action communal pour la maintenance et la pérennisation des ouvrages de la Commune	Mairie Gari Gombo	nombre de biens meubles et immeubles	250 000				Commune de Gari-Gombo	
Recensement des biens, meubles et Immeubles de la Commune	Mairie de Gari Gombo	Nombre de plan d'action	50 000				Commune de Gari-Gombo	
Réalisation d'un système informatisé de gestion du patrimoine de la Commune	Mairie de Gari Gombo	Nombre d'infrastructure identifié et localisé	100 000				Commune de Gari-Gombo	
Mise sur pied des comités d'entretien des infrastructures	Mairie de Gari Gombo	Nombre de comités d'entretien	250 000				Commune de Gari-Gombo	
Evaluation des activités des comités d'entretien des infrastructures (10 fois par semestre par comité)	Mairie de Gari Gombo	nombre d'évaluation	100 000				Commune de Gari-Gombo	
Actualisation des outils d'inventaire du patrimoine communal	Mairie de Gari Gombo	Nombre d'outils actualisés	150 000				Commune de Gari-Gombo	
Réalisation d'un système informatisé de gestion du patrimoine communal	Mairie de Gari Gombo	Nombre de système réalisé	450 000				Commune de Gari-Gombo	
Recensement de tous les sites touristiques	Mairie de Gari Gombo	Nombre de sites touristiques recensés	50 000				Commune de Gari-Gombo	
Etude de faisabilité pour le projet de Construction de 01 bloc de 02 salles de classes à l'EPP de Mbiali	Mbiali	Nombre d'étude	200 000				Commune de Gari-Gombo	
Etude de faisabilité pour le projet de Construction d'un point d'eau équipé de PMH à La chefferie de Ngopia	Ngopia	Nombre d'étude	200 000				Commune de Gari-Gombo	
Etude de faisabilité pour le projet d'équipement de l'atelier en kit de petit matériel en MACO au CETIC de Gari Gombo	Gari Gombo	Nombre d'étude	200 000				Commune de Gari-Gombo	
Etude de faisabilité pour le projet de Construction d'un point d'eau équipé de PMH à La chefferie de Mognogo	Mognogo	Nombre d'étude	200 000				Commune de Gari-Gombo	

Activités (Priorité des priorités)	Localisation	Indicateurs de résultat	Coût (FCFA)	Période de réalisation			Source de financement	
				2019	2020	2021	Commune	Partenaires
Etude de faisabilité pour le projet de Construction de 01 bloc de 02 salles de classes à l'EPP de Mentsoka	Mentsoka	Nombre d'étude	200 000				Commune de Gari-Gombo	
Plaidoyer pour la création et la construction d'un CSI à Mbotoundou	Mbotoundou	Nombre d'action de plaidoyer	100 000				Commune de Gari-Gombo	
Plaidoyer pour l'affectation de quatre enseignants qualifiés à l'EPP de Paya 1	Paya 1	Nombre d'action de plaidoyer	50 000				Commune de Gari-Gombo	
Plaidoyer pour l'affectation de quatre enseignants qualifiés à l'EPP de Ngoundi 2	Ngoundi 2	Nombre d'action de plaidoyer	50 000				Commune de Gari-Gombo	
Plaidoyer pour l'affectation de quatre enseignants qualifiés à l'EPP de Kpokilita	Kpokilita	Nombre d'action de plaidoyer	50 000				Commune de Gari-Gombo	
Identifier et localiser tous les services techniques présent dans la	Gari Gombo	Nombre de services techniques identifié et localisé	50 000				Commune de Gari-Gombo	
Elaboration d'un répertoire et d'un carnet d'adresse des responsables des services techniques	Gari Gombo	Nombre de responsables des services	30 000				Commune de Gari-Gombo	
Création d'une plate-forme de rencontre et des programmations des activités avec les sectoriels et la commune	Gari Gombo	Nombre de rencontre	100 000				Commune de Gari-Gombo	
Mise sur pied d'un comité de suivi/évaluation des activités de la plateforme sectoriel commune	Gari Gombo	nombre de comité de suivi/évaluation	500 000				Commune de Gari-Gombo	
Appui à la légalisation des Comités de concertation des villages et quartiers	Gari Gombo	Nombre de rencontre	1 000 000				Commune de Gari-Gombo	
Institution et tenue des réunions trimestrielles de suivi des activités (solutions endogènes) des Comités de développement des villages et	Gari Gombo	Nombre de CC légalisé	200 000				Commune de Gari-Gombo	

Activités (Priorité des priorités)	Localisation	Indicateurs de résultat	Coût (FCFA)	Période de réalisation			Source de financement	
				2019	2020	2021	Commune	Partenaires
quartiers								
Réalisation d'un journal trimestriel de la commune de Gariri Gombo	Gari Gombo	Nombre de journaux réalisés	500 000				Commune de Gari-Gombo	
Construction d'un point d'eau équipé de PMH à la chefferie du campement Ndeng	Campement Ndeng	Nombre de point d'eau équipé de PMH construit	8 000 000				Commune de Gari-Gombo	
Construction d'un forage équipé de PMH à la chefferie de Noubankoé	Noubankoé	Nombre de point d'eau équipé de PMH construit	8 000 000				Commune de Gari-Gombo	
Construction d'un forage équipé de PMH à côté du hangar de la chefferie de Sembé	Sembé	Nombre de point d'eau équipé de PMH construit	8 000 000				Commune de Gari-Gombo	
Construction d'un forage équipé de PMH à la chefferie de Djoukoudoumo	Djoukoudoumo	Nombre de point d'eau équipé de PMH construit	8 000 000				Commune de Gari-Gombo	
Ouverture de la piste agricole Ngopia jusqu'à Akoukoum 5 km	Ngopia	Nombre de kilomètre de piste agricole ouvert	35 000 000				Commune de Gari-Gombo	
Electrification du village Tombi à base de plaque solaire	Tombi	Nombre de kilomètre de route réhabilité	15 000 000				Commune de Gari-Gombo	
Plantation de 25 arbres de protection autour du point d'eau équipé de PMH à la chefferie du campement Ndeng	Campement Ndeng	Nombre d'arbres plantés	PM				Commune de Gari-Gombo	
Plantation de 25 arbres de protection autour du forage équipé de PMH à la chefferie de Noubankoé	Noubankoé	Nombre d'arbres plantés	PM				Commune de Gari-Gombo	
Plantation de 25 arbres de protection autour du forage équipé de PMH à côté du hangar de la chefferie de Sembé	Sembé	Nombre d'arbres plantés	PM				Commune de Gari-Gombo	
Plantation de 25 arbres de protection autour du forage équipé de PMH à la chefferie de	Djoukoudoumo	Nombre d'arbres plantés	PM				Commune de Gari-Gombo	

Activités (Priorité des priorités)	Localisation	Indicateurs de résultat	Coût (FCFA)	Période de réalisation			Source de financement	
				2019	2020	2021	Commune	Partenaires
Djoukoudoumo								
Dotation d'un bac à ordures autour du point d'eau équipé de PMH à la chefferie du campement Ndeng	Campement Ndeng	Nombre de bac réceptionné	PM				Commune de Gari-Gombo	
Dotation d'un bac à ordures autour du forage équipé de PMH à la chefferie de Noubankoué	Noubankoué	Nombre de bac réceptionné	PM				Commune de Gari-Gombo	
Dotation d'un bac à ordures autour du forage équipé de PMH à côté du hangar de la chefferie de Sembé	Sembé	Nombre de bac réceptionné	PM				Commune de Gari-Gombo	
Dotation d'un bac à ordures autour du forage équipé de PMH à la chefferie de Djoukoudoumo	Djoukoudoumo	Nombre de bac réceptionné	PM				Commune de Gari-Gombo	
Appui à la célébration des journées culturelles (Arts et cultures, la musique, la langue maternelle, le bilinguisme, du conte, de la poésie, Etc.) dans la commune	Commune de Gari-Gombo	Nombre de participant	2 000 000				Commune de Gari-Gombo	
Appui à l'organisation d'une campagne de sensibilisation des autorités locales sur le calendrier de célébration des journées culturelles	Commune de Gari-Gombo	Nombre de participant	1 000 000				Commune de Gari-Gombo	
Organisation d'une session annuelle de promotion et d'échange sur la paix, le vivre ensemble et le multiculturalisme dans la commune d	Commune de Gari-Gombo	Nombre de participant	2 000 000				Commune de Gari-Gombo	
Encadrement et suivi des artistes hommes/femmes de culture et promoteurs culturels de la commune Gari-gombo	Commune de Gari-Gombo	Nombre de participant	500 000				Commune de Gari-Gombo	
Appui à la création, la formalisation	Commune de	Nombre de participant	1 000 000				Commune de	

Activités (Priorité des priorités)	Localisation	Indicateurs de résultat	Coût (FCFA)	Période de réalisation			Source de financement	
				2019	2020	2021	Commune	Partenaires
et au suivi des associations culturelles de la commune de Gari-gombo	Gari-Gombo						Gari-Gombo	
organisation annuelle d'un festival culturel de l'Arrondissement de Gari-gombo	Commune de Gari-Gombo	Nombre de participant	3 000 000				Commune de Gari-Gombo	
Appui à la participation au programme communal de promotion des langues nationales	Commune de Gari-Gombo	Nombre de participant	500 000				Commune de Gari-Gombo	
Construction et équipement de 01 Foyer culturel communal dans la commune de Gari-gombo – (Gari-Gombo,)	Gari-Gombo	Nombre de foyer construit	20 000 000				Commune de Gari-Gombo	
Construction et équipement d'une bibliothèque municipale dans le centre urbain de Gari-Gombo	Gari-Gombo	Nombre de bliotheque construit	25 000 000				Commune de Gari-Gombo	
Appui à la création et à la formalisation des équipes sportives communales (football, handball, Etc.)	Gari-Gombo	Nombre de participant	1 000 000				Commune de Gari-Gombo	
Appui à l'organisation sportive des différentes fêtes	Gari-Gombo	Nombre de participant	4 000 000				Commune de Gari-Gombo	
Fourniture des équipements aux associations sportives locales de la commune	Gari-Gombo	Nombre de participant	1 000 000				Commune de Gari-Gombo	
Organisation d'un championnat communal (annuel) de football dans la Commune	Gari-Gombo	Nombre de participant	3 000 000				Commune de Gari-Gombo	
Appui à l'organisation de la fête de la jeunesse	Commune de Gari-Gombo	Nombre de participant	2 000 000				Commune de Gari-Gombo	
Mise en place d'une plateforme communale de promotion des jeunes (CNJC, CMPJ, MAIRIE)	Commune de Gari-Gombo	Nombre de participant	3 000 000				Commune de Gari-Gombo	
Appui à l'organisation de campagne de sensibilisation sur les opportunités d'insertion des jeunes	Commune de Gari-Gombo	Nombre de participant	500 000				Commune de Gari-Gombo	

Activités (Priorité des priorités)	Localisation	Indicateurs de résultat	Coût (FCFA)	Période de réalisation			Source de financement	
				2019	2020	2021	Commune	Partenaires
dans la commune de Gari-Gombo								
Accompagnement des jeunes au réarmement moral et éducation civique dans les CMPJ	Commune de Gari-Gombo	Nombre de participant	500 000				Commune de Gari-Gombo	
Accompagnement à la création de 42 associations des jeunes dans la Commune (01 par village)	Commune de Gari-Gombo	Nombre de participant	500 000				Commune de Gari-Gombo	
Mutualisation des associations des jeunes des villages dans la Commune	Commune de Gari-Gombo	Nombre de participant	650 000				Commune de Gari-Gombo	
Elaboration et actualisation d'un fichier communal de jeunes par secteur activité	Commune de Gari-Gombo	Nombre de participant	750 000				Commune de Gari-Gombo	
Appui à l'organisation de campagne de sensibilisation sur la santé de la reproduction (VIH Sida; Grossesse précoce, planning familial et avortement) et la consommation des stupéfiants	Commune de Gari-Gombo	Nombre de participant	300 000				Commune de Gari-Gombo	
Organisation d'un atelier annuel de formation des jeunes sur l'élaboration des business plan et la recherche de financement des microprojets exigibles	Commune de Gari-Gombo	Nombre de participant	1 000 000				Commune de Gari-Gombo	
Accompagnement pour l'enregistrement et l'information des jeunes dans l'Observatoire National de la Jeunesse (ONJ)	Commune de Gari-Gombo	Nombre de participant	500 000				Commune de Gari-Gombo	
Recrutement annuel de 60 jeunes pour le stage de vacance à la commune	Commune de Gari-Gombo	Nombre de participant	3 000 000				Commune de Gari-Gombo	
Aménagement d'un centre aéré (Aire de loisirs sains et éducatifs)	Gari-gombo	Nomvbre de centre aéré amenagé	20 000 000				Commune de Gari-Gombo	
Organisation de l'atelier annuel d'élaboration participative du plan d'investissement annuel	Mairie de Gari Gombo	nombre de projet	500 000				Commune de Gari-Gombo	

Activités (Priorité des priorités)	Localisation	Indicateurs de résultat	Coût (FCFA)	Période de réalisation			Source de financement	
				2019	2020	2021	Commune	Partenaires
Organisation de 04 campagnes de sensibilisation des commerçants sur la nécessité à payer les taxes et impôts locaux	Mairie de Gari Gombo	nombre de session de renforcement des capacités	150 000				Commune de Gari-Gombo	
Organisation de 05 campagnes de sensibilisation des opérateurs du secteur minier sur la paiement des taxes et impôts locaux lié à l'exploitation des produits miniers	Mairie de Gari Gombo	nombre de circuit	500 000				Commune de Gari-Gombo	
4.2.2. Organisation de 04 sessions de formation des conseillers municipaux sur le rôle et les responsabilités d'un conseiller municipal	Mairie Gari Gombo	Nombre de session de formation	500 000				Commune de Gari-Gombo	
Organisation de 05 sessions de formation de l'exécutif et du personnel communal sur les thèmes : Gestion du patrimoine communal, Etat civil et développement, Gouvernance locale et décentralisation	Mairie Gari Gombo	Nombre de session de formation nombre de modules de formation	750 000				Commune de Gari-Gombo	
organisation d'une rencontre annuelle d'évaluation de la mise en œuvre du plan de formation et de renforcement des capacités des ressources humaines de la commune	Mairie Gari Gombo	Nombre de rencontre d'évaluation	300 000				Commune de Gari-Gombo	
Rencontre d'évaluation de la mise en œuvre du plan d'action des comités techniques (01 fois par semestre) sur une période de 05 ans	Mairie Gari Gombo	Nombre de rencontre d'évaluation	150 000				Commune de Gari-Gombo	
Recrutement et contractualisation de 02 cadres communaux : service des affaires générales (01) et service technique et du développement durable (01)	Mairie Gari Gombo	Nombre de cadres recrutés et contractualisés	100 000				Commune de Gari-Gombo	

Activités (Priorité des priorités)	Localisation	Indicateurs de résultat	Coût (FCFA)	Période de réalisation			Source de financement	
				2019	2020	2021	Commune	Partenaires
Organisation d'une rencontre mensuelle de suivi et évaluation des performances des différents services de la commune	Mairie Gari Gombo	Nombre de rencontre mensuelle	200 000				Commune de Gari-Gombo	
Mise sur pied des comités d'entretien des infrastructures	Mairie de Gari Gombo	Nombre de comités d'entretien	250 000				Commune de Gari-Gombo	
Evaluation des activités des comités d'entretien des infrastructures (10 fois par semestre par comité)	Mairie de Gari Gombo	nombre d'évaluation	100 000				Commune de Gari-Gombo	
Elaboration d'un guide touristique de la Commune	Mairie de Gari Gombo	Nombre de guide touristique	500 000				Commune de Gari-Gombo	
Organisation d'une journée de promotion du tourisme local (01 fois par an)	Mairie de Gari Gombo	Nombre de journée	300 000				Commune de Gari-Gombo	
Etude de faisabilité pour le projet de construction d'un point d'eau équipé de PMH à la chefferie du campement NDENG	Campement Ndeng	Nombre d'étude	200 000				Commune de Gari-Gombo	
Etude de faisabilité pour le projet de Construction d'un point d'eau équipé de PMH au centre du village Noubankoé	Noumbankoé	Nombre d'étude	200 000				Commune de Gari-Gombo	
Etude de faisabilité pour le projet de Construction d'un point d'eau équipé de PMH en face du Hangar à Sembé	Sembé	Nombre d'étude	200 000				Commune de Gari-Gombo	
Etude de faisabilité pour le projet de Construction d'un point d'eau équipé de PMH au campement de MOMBELE	Mombélé	Nombre d'étude	200 000				Commune de Gari-Gombo	
Etude de faisabilité pour le projet de Construction d'un point d'eau équipé de PMH en face de la chefferie d'OUESSO	Ouessou	Nombre d'étude	200 000				Commune de Gari-Gombo	
Etude de faisabilité pour le projet de Construction d'un point d'eau	Djoukoudoumo	Nombre d'étude	200 000				Commune de Gari-Gombo	

Activités (Priorité des priorités)	Localisation	Indicateurs de résultat	Coût (FCFA)	Période de réalisation			Source de financement	
				2019	2020	2021	Commune	Partenaires
équipé de PMH à la chefferie								
Etude de faisabilité pour le projet d'ouverture d'une piste agricole allant de Ngopia à Akoukom 5km	Ngopia	Nombre d'étude	200 000				Commune de Gari-Gombo	
Etude de faisabilité pour le projet d'électrification du village à base des plaques solaire	Tombi	Nombre d'étude	200 000				Commune de Gari-Gombo	
Plaidoyer pour la création d'un CES à Mbiali	MBIALI	Nombre d'action de plaidoyer	100 000				Commune de Gari-Gombo	
Plaidoyer pour la création d'un CETIC à Paya 1	Paya 1	Nombre d'action de plaidoyer	100 000				Commune de Gari-Gombo	
Plaidoyer pour la création d'un CES à Kongo	Kongo	Nombre d'action de plaidoyer	100 000				Commune de Gari-Gombo	
Plaidoyer pour la création d'un CES à Ngoko	Ngoko	Nombre d'action de plaidoyer	100 000				Commune de Gari-Gombo	
Appui à la légalisation des Comités de concertation des villages et quartiers	Gari Gombo	Nombre de rencontre	1 050 000				Commune de Gari-Gombo	
Institution et tenue des réunions trimestrielles de suivi des activités (solutions endogènes) des Comités de développement des villages et quartiers	Gari Gombo	Nombre de CC légalisé	200 000				Commune de Gari-Gombo	
Réalisation du site Web de la commune de Gari Gombo	Gari Gombo	Nombre de site web réalisé	100 000				Commune de Gari-Gombo	
Réalisation d'un journal trimestriel de la commune de Gariri Gombo	Gari Gombo	Nombre de journaux réalisés	500 000				Commune de Gari-Gombo	
Construction d'un forage équipé de PMH à la chefferie d'Ouessou	Ouessou	Nombre de point d'eau équipé de PMH construit	8 000 000				Commune de Gari-Gombo	
Construction d'un point d'eau équipé de PMH à la chefferie du campement Mombélé	Mombélé	Nombre de point d'eau équipé de PMH construit	8 000 000				Commune de Gari-Gombo	
Construction d'un point d'eau équipé de PMH à la chefferie de	Messe	Nombre de point d'eau équipé de PMH construit	8 000 000				Commune de Gari-Gombo	

Activités (Priorité des priorités)	Localisation	Indicateurs de résultat	Coût (FCFA)	Période de réalisation			Source de financement	
				2019	2020	2021	Commune	Partenaires
Construction d'un point d'eau équipé de PMH à la chefferie de Ngaritta	Ngaritta	Nombre de point d'eau équipé de PMH construit	8 000 000				Commune de Gari-Gombo	
Construction d'un point d'eau équipé de PMH au quartier sous cacao	Patere	Nombre de point d'eau équipé de PMH construit	8 000 000				Commune de Gari-Gombo	
Construction et équipement d'un bloc de 02 salles de classe à l'EPP de Mopouo	Mopouo	Nombre de salle de classe construit	22 000 000				Commune de Gari-Gombo	
Construction et équipement d'un centre pré scolaire communautaire à SANGHA	Sangha	Nombre de salle de classe construit	5 000 000				Commune de Gari-Gombo	
Construction d'un magasin de stockage en face de la chefferie de Bélékoubou	Bélékoubou	Nombre de magasin de stockage construit	8 000 000				Commune de Gari-Gombo	
Plantation de 25 arbres de protection autour du forage équipé de PMH à la chefferie d'Ouessou	Ouessou	Nombre d'arbres plantés	PM				Commune de Gari-Gombo	
Plantation de 25 arbres de protection autour du point d'eau équipé de PMH à la chefferie du campement Mombélé	Mombélé	Nombre d'arbres plantés	PM				Commune de Gari-Gombo	
Plantation de 25 arbres de protection autour du Foyer culturel à la chefferie de Ngambélé	Ngambélé	Nombre d'arbres plantés	PM				Commune de Gari-Gombo	
Plantation de 25 arbres de protection autour du point d'eau équipé de PMH à la chefferie de Mésse	Mésse	Nombre d'arbres plantés	PM				Commune de Gari-Gombo	
Plantation de 25 arbres de protection autour du point d'eau équipé de PMH à la chefferie de Ngaritta	Ngaritta	Nombre d'arbres plantés	PM				Commune de Gari-Gombo	

Activités (Priorité des priorités)	Localisation	Indicateurs de résultat	Coût (FCFA)	Période de réalisation			Source de financement	
				2019	2020	2021	Commune	Partenaires
Plantation de 25 arbres de protection autour du bloc de 02 salles de classe à l'EPP de Mopouo	Mopouo	Nombre d'arbres plantés	PM				Commune de Gari-Gombo	
Plantation de 25 arbres de protection autour du centre pré scolaire communautaire à SANGHA	Sangha	Nombre d'arbres plantés	PM				Commune de Gari-Gombo	
Plantation de 25 arbres de protection autour du magasin de stockage en face de la chefferie de Bélékoubou	Bélékoubou	Nombre d'arbres plantés	PM				Commune de Gari-Gombo	
construction d'un bloc de 02 latrine pour le Foyer culturel à la chefferie de Ngambélé	Ngambélé	Nombre de latrines construites	PM				Commune de Gari-Gombo	
construction d'un bloc de 02 latrine pour le bloc de 02 salles de classe à l'EPP de Mopouo	Mopouo	Nombre de latrines construites	PM				Commune de Gari-Gombo	
construction d'un bloc de 02 latrine pour le centre pré scolaire communautaire à SANGHA	Sangha	Nombre de latrines construites	PM				Commune de Gari-Gombo	
construction d'un bloc de 02 latrine pour le magasin de stockage en face de la chefferie de Bélékoubou	Bélékoubou	Nombre de latrines construites	PM				Commune de Gari-Gombo	
Dotation d'un bac à ordure autour du forage équipé de PMH à la chefferie d'Ouessou	Ouessou	Nombre de bac réceptionné	PM				Commune de Gari-Gombo	
Dotation d'un bac à ordure autour du point d'eau équipé de PMH à la chefferie du campement Mombélé	Mombélé	Nombre de bac réceptionné	PM				Commune de Gari-Gombo	

Activités (Priorité des priorités)	Localisation	Indicateurs de résultat	Coût (FCFA)	Période de réalisation			Source de financement	
				2019	2020	2021	Commune	Partenaires
Dotation d'un bac à ordure autour du Foyer culturel à la chefferie de Ngambélé	Ngambélé	Nombre de bac réceptionné	PM				Commune de Gari-Gombo	
Dotation d'un bac à ordure autour du point d'eau équipé de PMH à la chefferie de	Messe	Nombre de bac réceptionné	PM				Commune de Gari-Gombo	
Dotation d'un bac à ordure autour du point d'eau équipé de PMH à la chefferie de Ngaritta	Ngaritta	Nombre de bac réceptionné	PM				Commune de Gari-Gombo	
Dotation d'un bac à ordure autour du bloc de 02 salles de classe à l'EPP de Mopouo	Mopouo	Nombre de bac réceptionné	PM				Commune de Gari-Gombo	
Appui à la célébration des journées culturelles (Arts et cultures, la musique, la langue maternelle, le bilinguisme, du conte, de la poésie, Etc.) dans la commune	Commune de Gari-Gombo	Nombre de participant	2 000 000				Commune de Gari-Gombo	
Appui à l'organisation d'une campagne de sensibilisation des autorités locales sur le calendrier de célébration des journées culturelles	Commune de Gari-Gombo	Nombre de participant	1 000 000				Commune de Gari-Gombo	
Organisation d'une session annuelle de promotion et d'échange sur la paix, le vivre ensemble et le multiculturalisme dans la commune d	Commune de Gari-Gombo	Nombre de participant	2 000 000				Commune de Gari-Gombo	
Encadrement et suivi des artistes hommes/femmes de culture et promoteurs culturels de la commune Gari-gombo	Commune de Gari-Gombo	Nombre de participant	500 000				Commune de Gari-Gombo	
Appui à la création, la formalisation et au suivi des associations culturelles de la commune de Gari-	Commune de Gari-Gombo	Nombre de participant	1 000 000				Commune de Gari-Gombo	

Activités (Priorité des priorités)	Localisation	Indicateurs de résultat	Coût (FCFA)	Période de réalisation			Source de financement	
				2019	2020	2021	Commune	Partenaires
gombo								
organisation annuelle d'un festival culturel de l'Arrondissement de Gari-gombo	Commune de Gari-Gombo	Nombre de participant	3 000 000				Commune de Gari-Gombo	
Appui à la participation au programme communal de promotion des langues nationales	Commune de Gari-Gombo	Nombre de participant	500 000				Commune de Gari-Gombo	
Construction/réhabilitation d'01 palais de chefferies traditionnelles de 2e degré de l'arrondissement de Gari-Gombo: Goundi 1	Goundi 1	Nombre de palais construit	5 000 000				Commune de Gari-Gombo	
Construction/réhabilitation d'01 palais de chefferies traditionnelles de 2e degré de l'arrondissement de Gari-Gombo: Gribi :	GGribi	Nombre de palais construit	5 000 000				Commune de Gari-Gombo	
Construction d'un monument de la jeunesse de Gari-Gombo	Gari-Gombo	Nombre de monument construit	10 000 000				Commune de Gari-Gombo	
Appui à la création et à la formalisation des équipes sportives communales (football, handball, Etc.)	Gari-Gombo	Nombre de participant	1 000 000				Commune de Gari-Gombo	
Appui à l'organisation sportive des différentes fêtes	Gari-Gombo	Nombre de participant	4 000 000				Commune de Gari-Gombo	
Fourniture des équipements aux associations sportives locales de la commune	Gari-Gombo	Nombre de participant	1 000 000				Commune de Gari-Gombo	
Organisation d'un championnat communal (annuel) de football dans la Commune	Gari-Gombo	Nombre de participant	3 000 000				Commune de Gari-Gombo	
Construction du stade municipal avec piste d'athlétisme à Gari-Gombo	Gari-Gombo	Nombre de stade construit	35 000 000				Commune de Gari-Gombo	
Construction d'une clôture autour du stade municipal avec piste d'athlétisme à Gari-Gombo	Gari-Gombo	Nombre de clôture construite	15 000 000				Commune de Gari-Gombo	
Appui à l'organisation de la fête de	Commune de	Nombre de participant	2 000 000				Commune de	

Activités (Priorité des priorités)	Localisation	Indicateurs de résultat	Coût (FCFA)	Période de réalisation			Source de financement	
				2019	2020	2021	Commune	Partenaires
la jeunesse	Gari-Gombo						Gari-Gombo	
Mise en place d'une plateforme communale de promotion des jeunes (CNJC, CMPJ, MAIRIE)	Commune de Gari-Gombo	Nombre de participant	3 000 000				Commune de Gari-Gombo	
Appui à l'organisation de campagne de sensibilisation sur les opportunités d'insertion des jeunes dans la commune de Gari-Gombo	Commune de Gari-Gombo	Nombre de participant	500 000				Commune de Gari-Gombo	
Accompagnement des jeunes au réarmement moral et éducation civique dans les CMPJ	Commune de Gari-Gombo	Nombre de participant	500 000				Commune de Gari-Gombo	
Accompagnement à la création de 42 associations des jeunes dans la Commune (01 par village)	Commune de Gari-Gombo	Nombre de participant	500 000				Commune de Gari-Gombo	
Mutualisation des associations des jeunes des villages dans la Commune	Commune de Gari-Gombo	Nombre de participant	650 000				Commune de Gari-Gombo	
Elaboration et actualisation d'un fichier communal de jeunes par secteur activité	Commune de Gari-Gombo	Nombre de participant	750 000				Commune de Gari-Gombo	
Appui à l'organisation de campagne de sensibilisation sur la santé de la reproduction (VIH Sida; Grossesse précoce, planning familial et avortement) et la consommation des stupéfiants	Commune de Gari-Gombo	Nombre de participant	300 000				Commune de Gari-Gombo	
Organisation d'un atelier annuel de formation des jeunes sur l'élaboration des business plan et la recherche de financement des microprojets exigibles	Commune de Gari-Gombo	Nombre de participant	1 000 000				Commune de Gari-Gombo	
Accompagnement pour l'enregistrement et l'information des jeunes dans l'Observatoire National de la Jeunesse (ONJ)	Commune de Gari-Gombo	Nombre de participant	500 000				Commune de Gari-Gombo	
Recrutement annuel de 60 jeunes	Commune de	Nombre de participant	3 000 000				Commune de	

Activités (Priorité des priorités)	Localisation	Indicateurs de résultat	Coût (FCFA)	Période de réalisation			Source de financement	
				2019	2020	2021	Commune	Partenaires
pour le stage de vacance à la commune	Gari-Gombo						Gari-Gombo	
Organisation de l'atelier annuel d'élaboration participative du plan d'investissement annuel	Mairie de Gari Gombo	nombre de projet	500 000				Commune de Gari-Gombo	
Organisation de 04 campagnes de sensibilisation des commerçants sur la nécessité à payer les taxes et impôts locaux	Mairie de Gari Gombo	nombre de session de renforcement des capacités	150 000				Commune de Gari-Gombo	
Organisation de 05 campagnes de sensibilisation des opérateurs du secteur minier sur la paiement des taxes et impôts locaux lié à l'exploitation des produits miniers	Mairie de Gari Gombo	nombre de circuit	500 000				Commune de Gari-Gombo	
Organisation de 04 sessions de formation des conseillers municipaux sur le rôle et les responsabilités d'un conseiller municipal	Mairie Gari Gombo	Nombre de session de formation	500 000				Commune de Gari-Gombo	
Organisation de 05 sessions de formation de l'exécutif et du personnel communal sur les thèmes : Gestion du patrimoine communal, Etat civil et développement, Gouvernance locale et décentralisation	Mairie Gari Gombo	Nombre de session de formation nombre de modules de formation	750 000				Commune de Gari-Gombo	
organisation d'une rencontre annuelle d'évaluation de la mise en œuvre du plan de formation et de renforcement des capacités des ressources humaines de la commune	Mairie Gari Gombo	Nombre de rencontre d'évaluation	300 000				Commune de Gari-Gombo	
Rencontre d'évaluation de la mise en œuvre du plan d'action des comités techniques (01 fois par semestre) sur une période de 05 ans	Mairie Gari Gombo	Nombre de rencontre d'évaluation	150 000				Commune de Gari-Gombo	

Activités (Priorité des priorités)	Localisation	Indicateurs de résultat	Coût (FCFA)	Période de réalisation			Source de financement	
				2019	2020	2021	Commune	Partenaires
Organisation d'une rencontre mensuelle de suivi et évaluation des performances des différents services de la commune	Mairie Gari Gombo	Nombre de rencontre mensuelle	200 000				Commune de Gari-Gombo	
Evaluation des activités des comités d'entretien des infrastructures (10 fois par semestre par comité)	Mairie de Gari Gombo	nombre d'évaluation	200 000				Commune de Gari-Gombo	
Organisation d'une journée de promotion du tourisme local (01 fois par an)	Mairie de Gari Gombo	Nombre de journée	300 000				Commune de Gari-Gombo	
Etude de faisabilité pour le projet de Construction d'un magasin de stockage à la chefferie de BELEKOUBOU	Bélékoubou	Nombre d'étude	200 000				Commune de Gari-Gombo	
Etude de faisabilité pour le projet de Construction d'un point d'eau équipé de PMH à la chefferie de MESSE	Messe	Nombre d'étude	200 000				Commune de Gari-Gombo	
Etude de faisabilité pour le projet de Construction d'un point d'eau équipé de PMH à La chefferie de NGARITTA	Ngaritta	Nombre d'étude	200 000				Commune de Gari-Gombo	
Etude de faisabilité pour le projet de Construction d'un centre préscolaire à SANGHA	Sangha	Nombre d'étude	200 000				Commune de Gari-Gombo	
Etude de faisabilité pour le projet de construction d'un foyer culturel devant la chefferie de Ngambele	Ngambélé	Nombre d'étude	200 000				Commune de Gari-Gombo	
Institution et tenue des réunions trimestrielles de suivi des activités (solutions endogènes) des Comités de développement des villages et quartiers	Gari Gombo	Nombre de CC légalisé	200 000				Commune de Gari-Gombo	
Réalisation d'un journal trimestriel de la commune de Gariri Gombo	Gari Gombo	Nombre de journaux réalisés	500 000				Commune de Gari-Gombo	

Source :Enquête de terrain CADE 2017

5.5.1.2 Cadre sommaire de gestion environnementale et sociale du CDMT

5.5.1.2.1 Cadre sommaire de gestion environnementale

Tableau 50 : Cadre sommaire de gestion environnementale

Type de microprojets contenus dans le CDMT	Impacts environnementaux positifs possibles	Mesures environnementales d'optimisation	Impacts environnementaux négatifs possibles (risques environnementaux)	Mesures environnementale d'atténuation
Construction : - CSI - salles de classes (EPP, Lycées, CPC) - Centre de promotion de la femme et de la famille - Fermes avicoles - CMFPJ - SAR/SM - Foyers culturels - Magasin de stockage - Marché frontalier	- Amélioration de l'accès aux soins de santé - Plus grande productivité économique - Facilitation de l'accès à l'éducation - Réduction de l'analphabétisme - Formation de la jeunesse - Promotion socio-économique de la femme - Promotion socio-économique des jeunes - Amélioration de l'accessibilité aux emplois - Création des opportunités d'emplois - Amélioration du cadre et des conditions de travail - Promotion de la culture - Amélioration des conditions de voyage - Attraction des touristes - Promotion de la Culture - Augmentation des productions agricoles - Diminution des pouritures agricoles - Augmenter l'économie locale et des recettes de la Mairie - Formation socio^professionnelle des jeunes	- Réduction du coût des consultations et des traitements - Affectation d'un personnel qualifié, motivé, consciencieux et accueillant - Propreté - Electrification - Utilisation de l'approche handicap pendant la construction - Création des Jardins de fleurs - Mise sur pied d'un sous-comité - Education primaire vraiment gratuite - Réduction du coût des consultations et des traitements - Affectation d'un personnel qualifié, motivé, consciencieux - propreté - Electrification - création d'un comité de gestion des ouvrages	- Production des déchets biomédicaux - Production des ordures - Augmentation du ruissellement des eaux pluviales - Risques de ravinement - Destruction du couvert végétal pendant la construction - Risques de consommation des eaux impropres - Augmentation des risques de stagnation des eaux de ruissellement Risques de nuisances sonores - Risques de vol - Risques d'intoxication - Déchets plastiques - Risque de vol - Risque de destruction du couvert végétal pendant la construction - Nuisance sonore	- Construction des puits perdus avec des canalisations des eaux usées - Plantation des arbres - Installation des bacs à ordures - Construction des blocs de toilettes lorsqu'ils ne sont pas prévus - Engazonnement - Construction des points d'eau potable là où ils n'existent pas - Collecte et traitement des ordures pour produire le compost - Construction d'un dépotoir pour les déchets non biodégradables - Valorisation des déchets biodégradables par la production du biogaz

Type de microprojets contenus dans le CDMT	Impacts environnementaux positifs possibles	Mesures environnementales d'optimisation	Impacts environnementaux négatifs possibles (risques environnementaux)	Mesures environnementale d'atténuation
<ul style="list-style-type: none"> - Réalisation des pépinières agro-forestière communautaires ou de GIC -Organisation des mini-comices agropastoraux -Entretien des axes routiers qui relient les villages et les ouvrages d'art y afférents -Utilisation de la petite mécanisation agricole 	<ul style="list-style-type: none"> - Réduction des maladies des plantes - Promotion des productions agricoles, sylvicoles et pastorales - Création d'un esprit d'émulation entre les agriculteurs et les éleveurs - Création des revenus - Augmentation du couvert végétal - Amélioration de la sécurité alimentaire - Intensification des activités économiques et des échanges commerciaux - Facilitation des mouvements des personnes et des biens - Augmentation des surfaces cultivées - Augmentation de la production agricole - Augmentation des revenus des agriculteurs 	<ul style="list-style-type: none"> - Renforcement des capacités techniques des pépiniéristes - Mise sur pied d'un sous-comité de gestion des pépinières - Octroi des prix aux agriculteurs et aux éleveurs - Octroi du soutien matériel aux agriculteurs et aux éleveurs - Restauration des zones décapées par remblai et mise en place d'un couvert végétal - Mise sur pied d'un sous-comité de gestion - Formation des agriculteurs à la maintenance des motoculteurs 	<ul style="list-style-type: none"> 1. Production des déchets - Risques d'intoxication aux pesticides - Risques de pollution aux pesticides - Décapage des zones de prélèvement de la latérite - Risques de prolifération des IST/SIDA - Risques de déstabilisation de certains foyers - Risques d'exploitation gratuite des produits de carrière - Pollution due aux huiles de vidange - Destruction du couvert végétal 	<ul style="list-style-type: none"> - Renforcement des capacités techniques des pépiniéristes - Dotation des pépiniéristes en EPI (Equipeement de Protection Individuelle) et veiller à leur port - Création des espaces d'échanges commerciaux - Sensibilisation des populations riveraines sur les IST/SIDA et sur les valeurs de stabilité du couple - Protection des chefs traditionnels dans le règlement intérieur de la société exécutant les travaux - Promotion des itinéraires techniques favorisant la restauration du sol
<ul style="list-style-type: none"> -Sensibilisation sur l'importance du respect des règles d'hygiène, de salubrité et d'assainissement 	<ul style="list-style-type: none"> - Assainissement de l'environnement - Réduction des maladies liées au péril fécal - Réduction des risques d'épidémies - Amélioration de la santé des populations 	<ul style="list-style-type: none"> -Maintien des toilettes dans un bon état de propreté -Maintien d'un prix d'accès aux toilettes abordable -Sensibilisation des populations sur l'utilisation des toilettes publiques - Utilisation de l'approche handicap pendant la construction des toilettes -Mise sur pied d'un sous-comité de gestion des toilettes 	<ul style="list-style-type: none"> - Risques de manque de propreté au niveau des latrines - Risque d'abandon des latrines à cause de l'absence d'entretien - Risques de pollution des ouvrages hydrauliques - Risques de défécation dans la nature - Risques des maladies liées au péril hydro fécal 	<ul style="list-style-type: none"> - Construction des ouvrages hydrauliques respectant les règles de l'art

Type de microprojets contenus dans le CDMT	Impacts environnementaux positifs possibles	Mesures environnementales d'optimisation	Impacts environnementaux négatifs possibles (risques environnementaux)	Mesures environnementale d'atténuation
-Electrification de Gari Gombo -sensibilisation des populations sur les méfaits de l'usage des groupes électrogènes -Electrification des villages à base des plaques solaires	- Amélioration de l'éclairage et du cadre de vie des populations - Amélioration des conditions d'apprentissage des leçons pour les écoliers - Facilitation de l'accès à l'information et aux TIC - Réalisation des économies par rapport au pétrole lampant - Réduction des risques d'incendie par rapport au pétrole lampant	- Mise sur pied d'un comité de gestion - Examen du dossier de sous-traitance en Conseil Municipal en faveur du pouvoir d'achat des populations	- Risques d'électrocution liés à l'électrification des ménages - Destruction du couvert végétal le long des lignes de haute tension électrique - Risques de pollution par les lubrifiants et le CO2	- Sensibilisation de la population sur les dangers liés à l'utilisation domestique de l'électricité et les mesures de précaution - Reboisement - Recyclage des lubrifiants usés dans les centres appropriés
-Construction des points d'eau équipés de PMH -Aménagement des sources	- Amélioration de la qualité de l'eau de boisson - Réduction des risques de choléra et des maladies liées au péril fécal - Réduction de la pénibilité de la corvée d'eau - Plus grande productivité des femmes et des enfants	- Mise sur pied d'un comité de gestion	- Augmentation des risques de stagnation des eaux autour des forages, des puits et des sources (nids de moustiques) - Risques élevés du paludisme	- Construction des canalisations avec fosses de récupération
Elaboration et Vulgarisation du plan sommaire d'urbanisme communal	- Promotion des normes d'urbanisme - Amélioration de la qualité de l'urbanisation - Possibilité de création des lotissements communaux	- Sensibilisation des populations sur l'importance du plan d'urbanisme et de son application -	- Barrières culturelles au respect des normes d'urbanisation (exemple du cimetière municipal) - Obstacles liés à la propriété traditionnelle des terres	- Implication des populations dans le processus d'élaboration du plan sommaire d'urbanisme - Recasement des populations expropriées dans de nouveaux sites d'habitation
- Protection des certaines forêts de la Commune de Gari Gombo	- Amélioration de la couverture végétale - Augmentation de l'offre du bois de chauffe - Augmentation de la production des plantes médicinales - Conservation des espèces en voie de disparition	-Protection de la forêt et du sanctuaire contre les feux de brousse et l'exploitation frauduleuse du bois -Mise sur pied d'un sous-comité de gestion de la forêt et des sanctuaires	- Réduction des espaces agro pastoraux	-Prise en compte des activités agro pastorales des populations dans la délimitation des aires protégées

Type de microprojets contenus dans le CDMT	Impacts environnementaux positifs possibles	Mesures environnementales d'optimisation	Impacts environnementaux négatifs possibles (risques environnementaux)	Mesures environnementale d'atténuation
	- Amélioration de l'offre des PFNL (Produits Forestiers Non Ligneux)			
Mise en œuvre des mesures coercitives pour lutter contre la divagation des bêtes domestiques	- Développement de la production agricole (parcelles au tour des maisons) - Augmentation de l'offre alimentaire	-Assurer un meilleur encadrement agricole des populations	- Risques de résistance des éleveurs - Risques de réduction des activités pastorales	- Faire une sensibilisation préalable

Source :Enquête de terrain CADE 2017

5.5.1.2.1.2 Cadre sommaire de gestion sociale

Tableau 51 : Cadre sommaire de gestion sociale

Type de microprojets contenus dans le CDMT	Impacts sociaux positifs possibles	Mesures sociales d'optimisation	Impacts sociaux négatifs possibles (risques sociaux)	Mesures sociale d'atténuation
Construction : - CSI - salles de classes (EPP,Lycées,) - Centre préscolaire communautaire - Centre de promotion de la femme et de la famille - Fermes avicoles - CMFPJ - SAR/SM	- Amélioration de l'accès aux soins de santé - Plus grande productivité économique - Facilitation de l'accès à l'éducation - Réduction de l'analphabétisme - Formation de la jeunesse - Promotion socio-économique de la femme - Promotion socio-économique des jeunes - Amélioration de l'accessibilité aux emplois - Création des opportunités d'emplois - Amélioration du cadre et des conditions de travail - Promotion de la culture - Amélioration de l'économie locale - Attraction des touristes - Réduction des maladies animales - Augmentation des productions animales	-Réduction du coût des consultations et des traitements -Affectation d'un personnel qualifié, motivé, consciencieux et accueillant - Propreté -Electrification -Utilisation de l'approche handicap pendant la construction -Création des Jardins de fleurs -Mise sur pied d'un sous-comité -Education primaire vraiment gratuite -Réduction des coûts des manuels scolaires	- Production des déchets biomédicaux - Production des ordures - Augmentation du ruissellement des eaux pluviales - Risques de ravinement - Destruction du couvert végétal pendant la construction 2.Risques de consommation des eaux impropres 3.Augmentation des risques de stagnation des eaux de ruissellement 4.Risques de nuisances sonores - Risques de vol - Risques d'intoxication Déchets animaux	- Construction des puits perdus avec canalisations pour évacuer les eaux usées - Plantation des arbres - Installation des bacs à ordures - Construction des blocs de toilettes lorsqu'ils ne sont pas prévus - Engazonnement - Construction des points d'eau potable là où ils n'existent pas - Collecte et traitement des ordures pour produire le compost

Type de microprojets contenus dans le CDMT	Impacts sociaux positifs possibles	Mesures sociales d'optimisation	Impacts sociaux négatifs possibles (risques sociaux)	Mesures sociale d'atténuation
<ul style="list-style-type: none"> - Foyers culturels - Magasin de stockage - Marché frontalier - Blocs de toilettes 				<ul style="list-style-type: none"> - Construction d'un dépotoir pour les déchets non biodégradables - Valorisation des déchets biodégradables par la production du biogaz - Renforcement des capacités techniques - Réduction des coûts des intrants zootechniques
<ul style="list-style-type: none"> - Réalisation des pépinières agro-forestière communautaires ou de GIC -Organisation des mini-comices agropastoraux -Entretien des axes routiers qui relient les villages et les ouvrages d'art y afférents -Utilisation de la petite mécanisation agricole 	<ul style="list-style-type: none"> - Réduction des maladies des plantes - Promotion des productions agricoles, sylvicoles et pastorales - Création d'un esprit d'émulation entre les agriculteurs et les éleveurs - Création des revenus - Augmentation du couvert végétal - Amélioration de la sécurité alimentaire - Intensification des activités économiques et des échanges commerciaux - Facilitation des mouvements des personnes et des biens - Augmentation des surfaces cultivées - Augmentation de la production agricole - Augmentation des revenus des agriculteurs 	<ul style="list-style-type: none"> - Renforcement des capacités techniques des pépiniéristes - Mise sur pied d'un sous-comité de gestion des pépinières - Octroi des prix aux agriculteurs et aux éleveurs - Octroi du soutien matériel aux agriculteurs et aux éleveurs - Restauration des zones décapées par remblai et mise en place d'un couvert végétal - Mise sur pied d'un sous-comité de gestion - Formation des agriculteurs à la maintenance des motoculteurs 	5. Production des déchets <ul style="list-style-type: none"> - Risques d'intoxication aux pesticides - Risques de pollution aux pesticides - Décapage des zones de prélèvement de la latérite - Risques de prolifération des IST/SIDA - Risques de déstabilisation de certains foyers - Risques d'exploitation gratuite des produits de carrière - Pollution due aux huiles de vidange - Destruction du couvert végétal 	<ul style="list-style-type: none"> - Renforcement des capacités techniques des pépiniéristes - Dotation des pépiniéristes en EPI (Equipement de Protection Individuelle) et veiller à leur port - Création des espaces d'échanges commerciaux - Sensibilisation des populations riveraines sur les IST/SIDA et sur les valeurs de stabilité du couple - Protection des chefs traditionnels dans le règlement intérieur de la société exécutant les travaux - Promotion des itinéraires techniques favorisant la restauration du sol

Type de microprojets contenus dans le CDMT	Impacts sociaux positifs possibles	Mesures sociales d'optimisation	Impacts sociaux négatifs possibles (risques sociaux)	Mesures sociale d'atténuation
-Sensibilisation sur l'importance du respect des règles d'hygiènes, de salubrité et d'assainissement	<ul style="list-style-type: none"> - Assainissement de l'environnement - Réduction des maladies liées au péril fécal - Réduction des risques d'épidémies - Amélioration de la santé des populations 	<ul style="list-style-type: none"> -Maintien des toilettes dans un bon état de propreté -Maintien d'un prix d'accès aux toilettes abordable -Sensibilisation des populations sur l'utilisation des toilettes publiques - Utilisation de l'approche handicap pendant la construction des toilettes -Mise sur pied d'un sous-comité de gestion des toilettes 	<ul style="list-style-type: none"> - Risques de manque de propreté au niveau des latrines - Risque d'abandon des latrines à cause de l'absence d'entretien - Risques de pollution des ouvrages hydrauliques - Risques de défécation dans la nature - Risques des maladies liées au péril hydro fécal 	<ul style="list-style-type: none"> - Construction des ouvrages hydrauliques respectant les règles de l'art
<ul style="list-style-type: none"> -Electrification de la ville de Gari Gombo -Sensibilisation des populations sur les méfaits de l'usage des groupes électrogènes -Electrification des villages à partir des plaques solaire 	<ul style="list-style-type: none"> - Amélioration de l'éclairage et du cadre de vie des populations - Amélioration des conditions d'apprentissage des leçons pour les écoliers - Facilitation de l'accès à l'information et aux TIC - Réalisation des économies par rapport au pétrole lampant - Réduction des risques d'incendie par rapport au pétrole lampant 	<ul style="list-style-type: none"> - Mise sur pied d'un comité de gestion - Examen du dossier de sous-traitance en Conseil Municipal en faveur du pouvoir d'achat des populations 	<ul style="list-style-type: none"> - Risques d'électrocution liés à l'électrification des ménages - Destruction du couvert végétal le long des lignes de haute tension électrique - Risques de pollution par les lubrifiants et le CO2 	<ul style="list-style-type: none"> - Sensibilisation de la population sur les dangers liés à l'utilisation domestique de l'électricité et les mesures de précaution - Reboisement - Recyclage des lubrifiants usés dans les centres appropriés
<ul style="list-style-type: none"> -Construction des puits avec PMH -Aménagement des sources 	<ul style="list-style-type: none"> - Amélioration de la qualité de l'eau de boisson - Réduction des risques de choléra et des maladies liées au péril fécal - Réduction de la pénibilité de la corvée d'eau - Plus grande productivité des femmes et des enfants 	<ul style="list-style-type: none"> - Mise sur pied d'un comité de gestion 	<ul style="list-style-type: none"> - Augmentation des risques de stagnation des eaux autour des forages, des puits et des sources (nids de moustiques) - Risques élevés du paludisme 	<ul style="list-style-type: none"> - Construction des canalisations avec fosses de récupération
Elaboration et Vulgarisation du plan sommaire d'urbanisme communal	<ul style="list-style-type: none"> - Promotion des normes d'urbanisme - Amélioration de la qualité de l'urbanisation 	<ul style="list-style-type: none"> - Sensibilisation des populations sur l'importance du plan d'urbanisme et de son 	<ul style="list-style-type: none"> - Barrières culturelles au respect des normes d'urbanisation (exemple du cimetière 	<ul style="list-style-type: none"> - Implication des populations dans le processus d'élaboration du plan sommaire d'urbanisme

Type de microprojets contenus dans le CDMT	Impacts sociaux positifs possibles	Mesures sociales d'optimisation	Impacts sociaux négatifs possibles (risques sociaux)	Mesures sociale d'atténuation
	- Possibilité de création des lotissements communaux	application -	municipal) - Obstacles liés à la propriété traditionnelle des terres	- Recasement des populations expropriées dans de nouveaux sites d'habitation
- Mise en défens de certaines forêts	- Amélioration de la couverture végétale - Augmentation de l'offre du bois de chauffe - Augmentation de la production des plantes médicinales - Conservation des espèces en voie de disparition - Amélioration de l'offre des PFNL (Produits Forestiers Non Ligneux)	-Protection de la forêt et du sanctuaire contre les feux de brousse et l'exploitation frauduleuse du bois -Mise sur pied d'un sous-comité de gestion de la forêt et des sanctuaires	- Réduction des espaces agro pastoraux	-Prise en compte des activités agro pastorales des populations dans la délimitation des aires protégées
Mise en œuvre des mesures coercitives pour lutter contre la divagation des bêtes domestiques	- Développement de la production agricole (parcelles au tour des maisons) - Augmentation de l'offre alimentaire	-Assurer un meilleur encadrement agricole des populations	- Risques de résistance des éleveurs - Risques de réduction des activités pastorales	- Faire une sensibilisation préalable

Source : Enquête de terrain CADE 2017

5.5.1.2.3 Cadre sommaire de gestion l'environnementale

Tableau 52 : Cadre sommaire de gestion l'environnementale

Activités	Acteurs de mise en œuvre	Periodes	Acteurs de suivi	Coûts	Observations
Formation de l'agent de développement local aux questions environnementales et au cadre de gestion environnementale et sociale du PNDP	Agent de développement local	2019	- Délégation MINEP - Délégation MINAS - PNDP	A determiner	

Formation des COMES aux politiques de sauvegarde et de prise en compte des aspects sociaux et environnementaux	PNDP	2019	- Délégation MINEP - Délégation MINAS - PNDP	A déterminer	
Utilisation systématique du formulaire d'examen socio environnemental	Agent de développement local	2019	- Délégation MINEP - Délégation MINAS - PNDP	A déterminer	coût intégré dans la conception des microprojets
Mise en oeuvre des mesures environnementales des microprojets	Entrepreneur et COGES	continu	- Délégation MINEP - Délégation MINAS - PNDP - Conseil municipal	A déterminer	Respecter les clauses environnementales des DAO
Prévision pour les études d'impacts environnementales sociales (EIES) et leur réalisation	Mairie et consultants	continu	- Délégation MINEP - Délégation MINAS - PNDP - Conseil municipal	A déterminer	Coût pris en charge par la mairie
Suivi du plan de gestion environnementale et sociale et des entrepreneurs	Agent de développement local	2019-2021	- Délégation MINEP - Délégation MINAS - PNDP - Conseil municipal	A déterminer	Respecter les clauses environnementales des DAO

Source : Enquête de terrain CADE 2017

5.5.2 Plan d'Investissement Annuel (PIA)

Tableau 53 : Plan d'Investissement Annuel

Activités (Priorité des priorités)	Localisation	Indicateurs de résultat	Période d'exécution (mois de l'année 2019)												Coût estimatif (FCFA)	Sources de financement
			J	F	M	A	M	J	J	A	S	O	N	D		
Construction d'une minicentrale solaire photovoltaïque à Mampele	Gari Gombo	Nombre de mini centrale solaire construite	x	x	x	x	x	x	x	x	x	x	x	x	40 000 000	MINDDEVEL
Construction d'une minicentrale solaire photovoltaïque à Paya	Gari Gombo	Nombre de mini centrale solaire construite	x	x	x	x	x	x	x	x	x	x	x	x	60 000 000	MINDDEVEL
EPP de MOPOUO (Gari-Gombo): Equipement en tables bancs (44)	Gari Gombo	Nombre de tables réceptionné	x	x	x	x	x	x	x	x	x	x	x	x	1 320 000	BIP

Activités (Priorité des priorités)	Localisation	Indicateurs de résultat	Période d'exécution (mois de l'année 2019)												Coût estimatif (FCFA)	Sources de financement
			J	F	M	A	M	J	J	A	S	O	N	D		
EPP de MOPOUO (Gari-Gombo): Equipement en bureaux de maître (02)	Gari Gombo	Nombre bureaux de maitre	x	x	x	x	x	x	x	x	x	x	x	x	250 000	BIP
EPP de NGARISSO: Equipement en tables-bancs (36) et bureaux de maitre (02)	Ngarissigo	Nombre bureaux de maitre	x	x	x	x	x	x	x	x	x	x	x	x	1 370 000	BIP
EPP de MENTSOKA: Equipement en tables-bancs (36) et bureaux de maitres	Mentsoka	Nombre de tables réceptionné et bureau de maitre	x	x	x	x	x	x	x	x	x	x	x	x	1 330 000	BIP
EPP de MOPOUO (Gari-Gombo): construction d'un bloc de deux (02) salles de classe	Mopouo	Nombre de bloc de deux salles de classe	x	x	x	x	x	x	x	x	x	x	x	x	18 500 000	BIP
EPP de MOPOUO: Construction d'un bloc latrine à trois (03) compartiments	Mopouo	Nombre de bloc de latrine construit	x	x	x	x	x	x	x	x	x	x	x	x	3 500 000	BIP
CMPJ de GARI-GOMBO: acquisition d'équipements d'apprentissage	Gari Gombo	Nombre d'équipement acquis	x	x	x	x	x	x	x	x	x	x	x	x	4 550 000	BIP
construction d'une mini-centrale photovoltaïque dans la localité de MAMPELE (phase 2)	Mampele	Nombre de mini-centrale photovoltaïque construit	x	x	x	x	x	x	x	x	x	x	x	x	40 000 000	BIP
construction d'une mini-centrale photovoltaïque dans la localité de PAYA	Paya	Nombre de mini-centrale photovoltaïque construit	x	x	x	x	x	x	x	x	x	x	x	x	60 000 000	BIP
Village MOGNOGO: Construction d'un puits équipés de PMH	Mognogo	Nombre de puits équipés de PMH construit	x	x	x	x	x	x	x	x	x	x	x	x	8 000 000	BIP
Construction d'une mini centrale photovoltaïque dans la localité de MAMPELE (phase 1)	Mempele	Nombre de mini-centrale photovoltaïque construit	x	x	x	x	x	x	x	x	x	x	x	x	60 000 000	BIP

Activités (Priorité des priorités)	Localisation	Indicateurs de résultat	Période d'exécution (mois de l'année 2019)												Coût estimatif (FCFA)	Sources de financement
			J	F	M	A	M	J	J	A	S	O	N	D		
GARI-GOMBO (Phase 1): Electrification rurale	Garigombo	Nombre de ménage électrifié	x	x	x	x	x	x	x	x	x	x	x	x	90 000 000	BIP
construction de cinq (05) puits équipés de PMH dans les localités de NOUMBANKOUE, NGARETA, METEGOMATSI NOMORI, TOMBI, Ecole Publique de LAMBO	NOUMBANKOU E, NGARETA, METEGOMATSI NOMORI, TOMBI, Ecole Publique de LAMBO	Nombre de puits équipés de PMH construit	x	x	x	x	x	x	x	x	x	x	x	x	25 500 000	BIP
Réhabilitation du tronçon de route MARCHE GARIGOMBO (inter NN 10) - Sous-préfecture jusqu'à KPOKILITA (8 Km)	Gari-gombo	Nombre de km de route réhabilité	x	x	x	x	x	x	x	x	x	x	x	x	27 778 000	BIP
GIC AGRIBDUM : Appui à la mise en place d'une unité d'extraction d'huile de palme	Gari-gombo	Nombre d'unité d'extraction d'huile de palme	x	x	x	x	x	x	x	x	x	x	x	x	7 000 000	BIP
Commune de GARIGOMBO: Appuis en appareillage aux populations vulnérables	Gari-gombo	Nombre d'appareil recus	x	x	x	x	x	x	x	x	x	x	x	x	1 500 000	BIP
Refection d'une de classe à l'EMP	Gari-gombo	Nombre de salle refectionnées	x	x	x	x	x	x	x	x	x	x	x	x	7 000 000	Commune de Gari-Gombo
Constrution d'une case sociale	Mognonogo	Nombre decase sociale construite	x	x	x	x	x	x	x	x	x	x	x	x	10 000 0000	Commune de Gari-Gombo
Construction d'une case santé	Mampele	Nombre de case de santé construite	x	x	x	x	x	x	x	x	x	x	x	x	8000 000	Commune de Gari-Gombo
Construction d'un centre multi média enbriques stabilisées	Gari-gombo	Nombre de centre multi média construit	x	x	x	x	x	x	x	x	x	x	x	x	8 000 000	Commune de Gari-Gombo
Réfection du batiment abritant les services de la CIMP de la commune de Gari-Gombo	Gari-gombo	Nombre de batiment refectionné	x	x	x	x	x	x	x	x	x	x	x	x	7 550 000	Commune de Gari-Gombo
Construction d'un bloc de trois latrines	MMopouo	Nombre de bloc de trois latrines	x	x	x	x	x	x	x	x	x	x	x	x	4 500 000	Commune de Gari-Gombo

Activités (Priorité des priorités)	Localisation	Indicateurs de résultat	Période d'exécution (mois de l'année 2019)												Coût estimatif (FCFA)	Sources de financement
			J	F	M	A	M	J	J	A	S	O	N	D		
		construites														
Acquisition d'un bureau Directeur équipé pour le secretariat général	MairieGari-gombo	Nombre dde bureau acheté	x	x	x	x	x	x	x	x	x	x	x	x	3 000 000	Commune de Gari-Gombo
Réalisation d'une base de données pour la gestion informatisée du fichier des contribuables de la commune de Gari Gombo	Mairie de Gari Gombo	Nombre de contribuable	x	x	x	x	x	x	x	x	x	x	x	x	1 000 000	Commune de Gari-Gombo
Elaboration et publication d'un calendrier de recouvrement des taxes et impôts communaux	Mairie de Gari Gombo	nombre de campagne de sensibilisation	x	x	x	x	x	x	x	x	x	x	x	x	50 000	Commune de Gari-Gombo
Organisation de l'atelier annuel d'élaboration participative du plan d'investissement annuel	Mairie de Gari Gombo	nombre de projet	x	x	x	x	x	x	x	x	x	x	x	x	500 000	Commune de Gari-Gombo
Organisation de 05 campagnes de sensibilisation des opérateurs du secteur minier sur la paiement des taxes et impôts locaux lié à l'exploitation des produits miniers	Mairie de Gari Gombo	nombre de circuit	x	x	x	x	x	x	x	x	x	x	x	x	500 000	Commune de Gari-Gombo
Elaboration d'un programme de contrôle permanent des recettes fiscales	Mairie de Gari Gombo	nombre de programme	x	x	x	x	x	x	x	x	x	x	x	x	100 000	Commune de Gari-Gombo
Elaboration d'un plan de formation et de renforcement des capacités des ressources humaines de la Commune	Mairie Gari Gombo	Nombre d'états généraux organisés	x	x	x	x	x	x	x	x	x	x	x	x	1 000 000	Commune de Gari-Gombo
organisation de 04 sessions de formation des conseillers municipaux sur le rôle d'un conseiller municipal	Mairie Gari Gombo	Nombre de plan de formation	x	x	x	x	x	x	x	x	x	x	x	x	100 000	Commune de Gari-Gombo
Organisation de 04 sessions de formation des conseillers municipaux sur le rôle et les responsabilités d'un conseiller municipal	Mairie Gari Gombo	Nombre de session de formation	x	x	x	x	x	x	x	x	x	x	x	x	500 000	Commune de Gari-Gombo

Activités (Priorité des priorités)	Localisation	Indicateurs de résultat	Période d'exécution (mois de l'année 2019)												Coût estimatif (FCFA)	Sources de financement
			J	F	M	A	M	J	J	A	S	O	N	D		
Organisation de 05 sessions de formation de l'exécutif et du personnel communal sur les thèmes : Gestion du patrimoine communal, Etat civil et développement, Gouvernance locale et décentralisation	Mairie Gari Gombo	Nombre de session de formation nombre de modules de formation	x	x	x	x	x	x	x	x	x	x	x	x	750 000	Commune de Gari-Gombo
organisation d'une rencontre annuelle d'évaluation de la mise en œuvre du plan de formation et de renforcement des capacités des ressources humaines de la commune	Mairie Gari Gombo	Nombre de rencontre d'évaluation	x	x	x	x	x	x	x	x	x	x	x	x	300 000	Commune de Gari-Gombo
Elaboration d'un plan d'action des comités techniques du conseil municipal	Mairie Gari Gombo	Nombre de plan d'action	x	x	x	x	x	x	x	x	x	x	x	x	50 000	Commune de Gari-Gombo
Rencontre d'évaluation de la mise en œuvre du plan d'action des comités techniques (01 fois par semestre) sur une période de 05 ans	Mairie Gari Gombo	Nombre de rencontre d'évaluation	x	x	x	x	x	x	x	x	x	x	x	x	150 000	Commune de Gari-Gombo
Recrutement et contractualisation de 02 cadres communaux : service des affaires générales (01) et service technique et du développement durable (01)	Mairie Gari Gombo	Nombre de cadres recrutés et contractualisés	x	x	x	x	x	x	x	x	x	x	x	x	100 000	Commune de Gari-Gombo
Organisation d'une rencontre mensuelle de suivi et évaluation des performances des différents services de la commune	Mairie Gari Gombo	Nombre de rencontre mensuelle	x	x	x	x	x	x	x	x	x	x	x	x	200 000	Commune de Gari-Gombo
Elaboration du plan d'action communal pour la maintenance et la pérennisation des ouvrages de la Commune	Mairie Gari Gombo	nombre de biens meubles et immeubles	x	x	x	x	x	x	x	x	x	x	x	x	250 000	Commune de Gari-Gombo
Recensement des biens, meubles et Immeubles de la Commune	Mairie de Gari Gombo	Nombre de plan d'action	x	x	x	x	x	x	x	x	x	x	x	x	50 000	Commune de Gari-Gombo

Activités (Priorité des priorités)	Localisation	Indicateurs de résultat	Période d'exécution (mois de l'année 2019)												Coût estimatif (FCFA)	Sources de financement
			J	F	M	A	M	J	J	A	S	O	N	D		
Réalisation d'un système informatisé de gestion du patrimoine de la Commune	Mairie de Gari Gombo	Nombre d'infrastructure identifié et localisé	x	x	x	x	x	x	x	x	x	x	x	x	100 000	Commune de Gari-Gombo
Mise sur pied des comités d'entretien des infrastructures	Mairie de Gari Gombo	Nombre de comités d'entretien	x	x	x	x	x	x	x	x	x	x	x	x	250 000	Commune de Gari-Gombo
Evaluation des activités des comités d'entretien des infrastructures (10 fois par semestre par comité)	Mairie de Gari Gombo	nombre d'évaluation	x	x	x	x	x	x	x	x	x	x	x	x	100 000	Commune de Gari-Gombo
Actualisation des outils d'inventaire du patrimoine communal	Mairie de Gari Gombo	Nombre d'outils actualisés	x	x	x	x	x	x	x	x	x	x	x	x	150 000	Commune de Gari-Gombo
Réalisation d'un système informatisé de gestion du patrimoine communal	Mairie de Gari Gombo	Nombre de système réalisé	x	x	x	x	x	x	x	x	x	x	x	x	450 000	Commune de Gari-Gombo
Recensement de tous les sites touristiques	Mairie de Gari Gombo	Nombre de sites touristiques recensés	x	x	x	x	x	x	x	x	x	x	x	x	50 000	Commune de Gari-Gombo
Etude de faisabilité pour le projet de Construction de 01 bloc de 02 salles de classes à l'EPP de Mbiali	Mbiali	Nombre d'étude	x	x	x	x	x	x	x	x	x	x	x	x	200 000	Commune de Gari-Gombo
Etude de faisabilité pour le projet de Construction d'un point d'eau équipé de PMH à La chefferie de Ngopia	Ngopia	Nombre d'étude	x	x	x	x	x	x	x	x	x	x	x	x	200 000	Commune de Gari-Gombo
Etude de faisabilité pour le projet d'équipement de l'atelier en kit de petit matériel en MACO au CETIC de Gari Gombo	Gari Gombo	Nombre d'étude	x	x	x	x	x	x	x	x	x	x	x	x	200 000	Commune de Gari-Gombo
Etude de faisabilité pour le projet de Construction d'un point d'eau équipé de PMH à La chefferie de Mognogo	Mognogo	Nombre d'étude	x	x	x	x	x	x	x	x	x	x	x	x	200 000	Commune de Gari-Gombo

Activités (Priorité des priorités)	Localisation	Indicateurs de résultat	Période d'exécution (mois de l'année 2019)												Coût estimatif (FCFA)	Sources de financement
			J	F	M	A	M	J	J	A	S	O	N	D		
Etude de faisabilité pour le projet de Construction de 01 bloc de 02 salles de classes à l'EPP de Mentsoka	Mentsoka	Nombre d'étude	x	x	x	x	x	x	x	x	x	x	x	x	200 000	Commune de Gari-Gombo
Plaidoyer pour la création et la construction d'un CSI à Mbotoundou	Mbotoundou	Nombre d'action de plaidoyer	x	x	x	x	x	x	x	x	x	x	x	x	100 000	Commune de Gari-Gombo
Plaidoyer pour l'affectation de quatre enseignants qualifiés à l'EPP de Paya 1	Paya 1	Nombre d'action de plaidoyer	x	x	x	x	x	x	x	x	x	x	x	x	50 000	Commune de Gari-Gombo
Plaidoyer pour l'affectation de quatre enseignants qualifiés à l'EPP de Ngoundi 2	Ngoundi 2	Nombre d'action de plaidoyer	x	x	x	x	x	x	x	x	x	x	x	x	50 000	Commune de Gari-Gombo
Plaidoyer pour l'affectation de quatre enseignants qualifiés à l'EPP de Kpokilita	Kpokilita	Nombre d'action de plaidoyer	x	x	x	x	x	x	x	x	x	x	x	x	50 000	Commune de Gari-Gombo
Identifier et localiser tous les services techniques présent dans la	Gari Gombo	Nombre de services techniques identifié et localisé	x	x	x	x	x	x	x	x	x	x	x	x	50 000	Commune de Gari-Gombo
Elaboration d'un répertoire et d'un carnet d'adresse des responsables des services techniques	Gari Gombo	Nombre de responsables des services	x	x	x	x	x	x	x	x	x	x	x	x	30 000	Commune de Gari-Gombo
Création d'une plate-forme de rencontre et des programmations des activités avec les sectoriels et la commune	Gari Gombo	Nombre de rencontre	x	x	x	x	x	x	x	x	x	x	x	x	100 000	Commune de Gari-Gombo
Mise sur pied d'un comité de suivi/évaluation des activités de la plateforme sectoriel commune	Gari Gombo	nombre de comité de suivi/évaluation	x	x	x	x	x	x	x	x	x	x	x	x	500 000	Commune de Gari-Gombo
Appui à la légalisation des Comités de concertation des villages et quartiers	Gari Gombo	Nombre de rencontre	x	x	x	x	x	x	x	x	x	x	x	x	1 000 000	Commune de Gari-Gombo

Activités (Priorité des priorités)	Localisation	Indicateurs de résultat	Période d'exécution (mois de l'année 2019)												Coût estimatif (FCFA)	Sources de financement
			J	F	M	A	M	J	J	A	S	O	N	D		
Institution et tenue des réunions trimestrielles de suivi des activités (solutions endogènes) des Comités de développement des villages et quartiers	Gari Gombo	Nombre de CC légalisé	x	x	x	x	x	x	x	x	x	x	x	x	200 000	Commune de Gari-Gombo
Réalisation d'un journal trimestriel de la commune de Gariri Gombo	Gari Gombo	Nombre de journaux réalisé	x	x	x	x	x	x	x	x	x	x	x	x	500 000	Commune de Gari-Gombo

Source : Enquête de terrain CADE 2018

5.5.3 Plan opérationnel en faveur des populations vulnérables (Type de vulnérabilité, Activités Indicateurs de résultats, période (subdivisée en mois pour l'année, responsable et collaborateurs, coût estimatif, Source de financement)

5.5.3.1 Peuple pygmée

Tableau 54 : Peuple des pygmées bakas

N°	Type de vulnérabilité	Activités	Nature de l'appui	Indicateur de résultat	Responsables et collaborateurs	Année 2018												Coût estimatif	Source de financement
						J	F	M	A	M	J	J	A	S	O	N	D		
1	Personnes socialement marginalisées	Appui à l'établissement des actes de naissance	Appui social	Nombre de personne ayant un acte de naissance	Commune MINEDUB ONG PNDP													2 000 000	Commune
2	Personnes socialement	Aide et secours à la scolarisation des	Appui social	Nombre de enfants ayant	Commune MINAS													5 000 000	Commune Partenaires

	marginalisées	populations Bakas		bénéficié d'aide et secours	ONG PNDP														
3	Personnes économiquement marginalisées	Appui à la formation aux petits métiers	Appui économique	Nombre de personnes ayant bénéficié d'un appui à la formation	Commune MINEFOP ONG PNDP													10 000 000	Partenaires
4	Personnes économiquement marginalisées	appui à l'encadrement des éleveurs	Appui économique	Nombre d'éleveur encadré	Commune MINEPIA ONG PNDP													1 500 000	Commune Partenaires
5	Personnes économiquement marginalisées	Appui aux femmes pour la mise en place des AGR	Appui économique	Nombre de femmes ayant bénéficié d'un appui en AGR	Commune MINPROFF ONG PNDP													2 000 000	Commune Partenaires
6	Personnes socialement marginalisées	Appui à la sensibilisation pour les CPN et la PF	Appui psychosocial et médical	Nombre de personnes sensibilisé	Commune MINSANTE ONG PNDP													1 000 000	Commune Partenaires
7	Personnes socialement marginalisées	Appui à la sensibilisation sur les pratiques culturelles néfastes	Appui psychosocial	Nombre de personnes sensibilisé	Commune MINPROFF ONG PNDP													1 000 000	Commune Partenaires
COUT ESTIMATIF TOTAL																		22 500 000	

5.5.3.2 Autres populations vulnérables (Handicapés, vieillards, enfants de la rue ; etc.)

Tableau 55 : Autres populations vulnérables

N°	Type de vulnérabilité	Activités	Nature de l'appui	Indicateur de résultat	Responsable et collaborateur	Année 2018												Coût estimatif	Source de financement
						J	F	M	A	M	J	J	A	S	O	N	D		
1	Personne du 3 ^{ème} âge	Assistance médicale aux personnes du 3 ^{ème} âge	Appui social	Nombre de personnes du 3 ^{ème} âge prise en charge	Commune MINAS ONG													1 500 000	Commune
2	Veuves	Appui à la prise charge juridique	Appui social et économique	Nombre de veuve prise en charge	Commune MINPROFF ONG													2 500 000	Partenaires

		Et économique																	
3	Handicapé moteur	Appui en appareillage aux personnes handicapées moteurs	Appui social	Nombre d'handicapé moteur ayant bénéficié d'un appui	Commune MINAS ONG													3 000 000	Partenaires
4	Orphelins Enfant Vulnérables(OEV)	Appui psychosocial et à la scolarisation aux OEV	Appui social	Nombre d'OEV	Commune MINAS ONG													3 000 000	Partenaires
5	Handicapés sensoriels (aveugles, sourd-muet)	Aides et secours aux handicapés sensoriels	Appui social	Nombre d'handicapés sensoriels	Commune MINAS ONG													2 000 000	Partenaires
6	Handicapés mentaux	Appui à la prise en charge psychosocial et médical aux handicapés mentaux	Appui social	Nombre d'handicapés mentaux	Commune MINAS ONG													1 500 000	Partenaires
COUT ESTIMATIF TOTAL																		13 000 000	

5.5.3.3 Population réfugié

Tableau 56 : Population réfugié

N°	Type de vulnérabilité	Activités	Nature de l'appui	Indicateur de résultat	Responsable et collaborateur	Année 2018												Coût estimatif	Source de financement
						J	F	M	A	M	J	J	A	S	O	N	D		
1	Personnes socialement vulnérables	Appui à l'alphabétisation des populations réfugiées	Appui social	Nombre de personne alphabétisé	Commune MNEDUB ONG													5 000 000	Partenaires
2	Personnes	Appui à la	Appui	Nombre d'agents	Commune													3 000 000	Commune

	économiqueme nt vulnérables	formation de 5 agents de santé communautaire	social	de santé formé	MNSANTE ONG														
3	Personnes économiqueme nt vulnérables	Appui à la formation aux petits métiers	Appui social et économiqu e	Nombre de personne formé aux petits métiers	Commune MNEFOP ONG													5 000 000	Partenaires
4	Personnes économiqueme nt vulnérables	Appui à la mise en place de 10 champs communautaires	Appui économiqu e	Nombre de champ communautaire	Commune MNADER ONG													10 000 000	Partenaires
5	Personnes économiqueme nt vulnérables	Appui à la création de 10 coopératives d'éleveurs : volaille(04), caprins (03), et bovins(03)	Appui économiqu e	Nombre de coopérative créée	Commune MINEPIA ONG													1 000 000	Commune
6	Personnes économiqueme nt vulnérables	Appui en intrant agricole à 10 coopératives agricoles : manioc (04), Maïs (03) et Arachide (03)	Appui économiqu e	Nombre de coopérative ayant bénéficié d'intrant agricole	Commune MNADER ONG													5 000 000	Partenaires
7	Personnes économiqueme nt vulnérables	Appui à la mise en place de 5 fermes communautaires	Appui économiqu e	Nombre de ferme communautaire mise en place	Commune MINEPIA ONG													10 000 000	Partenaires
8	Personnes économiqueme nt vulnérables	Appui à la mise en place et accompagnement de 4 Associations Villageoise d'Epargne et de Crédit (AVEC)	Appui économiqu e	Nombre d'AVEC mise en place et accompagnée	Commune MNADER ONG													4 000 000	Partenaires
9	Personnes économiqueme nt vulnérables	Appui au reboisement de 10 hectares des zones de savane	Appui économiqu e	Nombre d'Ha de savane reboisé	Commune MINFOF ONG													5 000 000	Partenaires
	COUT ESTIMATIF TOTAL																	48 250 000	

5.5.3.5 Cadre sommaire de gestion environnementale du PIA

Tableau 57 : Cadre sommaire de gestion environnementale du PIA

Type de microprojets contenus dans le PIA	Impacts environnementaux positifs possibles	Mesures environnementales d'optimisation	Impacts environnementaux négatifs possibles (risques environnementaux)	Mesures environnementale d'atténuation
Construction : - Jardin public - Bloc de salle de classe - De hangar de marché - Bloc latrine - Réhabilitation des routes communales - Points d'eau équipés de PMH - Centre Multi Média - Case de santé et case sociale - Case communautaire	- Amélioration de l'accès à l'eau potable - Amélioration de l'accès à l'éducation - Amélioration de l'économie locale - Formation de la jeunesse - Création des opportunités d'emplois - Amélioration du cadre et des conditions de travail - Promotion de la culture - Amélioration des conditions de voyage - Amélioration de l'accès aux soins de santé	- gratuité d'accès à la bibliothèque aux élèves - Affectation d'un personnel qualifié, motivé, consciencieux et accueillant - Propreté - Electrification - Utilisation de l'approche handicap pendant la construction - Création des Jardins de fleurs - Mise sur pied d'un sous-comité de gestion - Education primaire effectivement gratuite - Réduction des coûts des manuels scolaires - construction d'un puit perdu avec les canalisations pour les eaux usées	- Production des ordures - Augmentation du ruissellement des eaux pluviales - Risques de ravinement - Risques de consommation des eaux impropres - Augmentation des risques de stagnation des eaux de ruissellement - Risques de nuisances sonores - Risques d'odeurs nauséabondes - Risques d'intoxication	- Construction des puits perdus avec des canalisations pour écouler les eaux usées - Plantation des arbres - Installation des bacs à ordures - Construction des blocs de toilettes lorsqu'ils ne sont pas prévus - Engazonnement - Construction des points d'eau potable là où ils n'existent pas - Collecte et traitement des ordures pour produire le compost - Construction d'un dépotoir pour les déchets non biodégradables - Valorisation des déchets biodégradables par la production du biogaz

Source : Enquête de terrain CADE 2018

5.5.4 Coût estimatif du PIA

Le tableau ci-dessous montre les différents secteurs d'intervention et leurs coûts dans le PIA

Tableau 58 : Coût estimatif du PIA

SECTEURS	COUTS
Education de base	59 320 000
Enseignement secondaire	200 000
Affaires sociales	115 000 000
Travaux publics	27 778 000
Assainissement	4 500 000
Eau et Energie	358 400 000
Agriculture	7 000 000
Tourisme	50 000
Jeunesse et éducation civique	12 550 000
Gouvernance locale	19 580 000
Santé publics	8 100 000
TOTAL	612 478 000

Source : Enquête de terrain CADE 2018

5.5.5 Plan de passation des marchés du PIA

Tableau 59 : Plan de passation des marchés du PIA

N°	Intitulé des projets	Prévisions et Réalisations	DATES								
			Saisine CPM	Examen DAO	CPM	Lancement DAO	Dépouillement des offres	Analyse des offres techniques	Ouverture des offres financières	Analyse des offres financières et synthèse	Proposition attribution CPM
1	Construction d'un bloc de deux salles de classe à l'EPP de Mentsoka	Prévu									
2	Equipement en table bancs à l'EPP Mentsoka	Prévu									
3	Equipement en bureau de maître table bancs à l'EPP Mentsoka	Prévu									
4	Equipement en table bancs à l'EPP Mbiali	Prévu									
5	Equipement en bureau de maître table bancs à l'EPP Mbiali	Prévu									
6	Construction d'un bloc de deux salles de classe à l'EPP de Mbiali	Prévu									
7	Construction d'un point d'eau équipé de PMH à Mognogo	Prévu									
8	Construction d'un point d'eau équipé de PMH à Ngopia	Prévu									
9	Appui Financier au GIC des Seigneurs de la Terre	Prévu									
10	Appui en appareillages aux populations vulnérables	Prévu									
11	Construction des pépinières communales (cacao et banane plantain)	Prévu									
12	Réhabilitation des routes communales	Prévu									
13	Création et aménagement d'un jardin public en guise d'espace récréologique	Prévu									
14	Construction des aires de séchages des produits agricoles	Prévu									

15	Construction d'un puit équipé de PMH à l'EPP de NGARISSO	Prévu									
16	Construction d'un hangar de marché équipé de trente comptoirs à Mbiali	Prévu									
17	Construction d'un bloc latrine à trois compartiments au marché de Mbiali	Prévu									
18	Construction d'une case communautaire à Mampélé	Prévu									
19	Construction d'un bloc latrine à trois compartiments au site de la case communautaire de Mampélé	Prévu									
20	Construction d'un bloc de deux salles classe avec un bloc administratif tous équipés à l'EPP de Ngarisso	Prévu									
21	Construction d'un bloc latrine à trois compartiments à l'EPP de Ngarisso	Prévu									
22	Construction d'un bloc de deux salles de classe avec un bloc administratif à l'EPP de Mampélé	prévu									
23	Construction d'un bloc latrine à trois compartiments à l'EPP de Mampélé	Prévu									
24	Construction d'un puits équipé de PMH à l'EPP de Mampélé	Prévu									
25	Acquisition des lampes solaires pour les élèves baka	Prévu									
26	Aménagement d'une source à Kpokilita	Prévu									
27	Réhabilitaion du puits aménagé de Mentsoka	Prévu									
28	Construction d'un bloc de deux salles de classe en matériaux provisoires à l'école des parents de Ndeng carrefour	Prévu									
29	Construction d'une salle de classe en matériaux à l'EPP de Mopouo	Prévu									
30	Refection des salles de classe de EMP de Gari Gombo	Prévu									
31	Construction d'une case sociale à Mampélé	Prévu									

32	Equipement d'un atelier en kit petit matériel didactique MACO au CETIC de Gari Gombo	Prévu									
33	Construction d'un centre MultiMédia communal en briquettes stabilisées	Prévu									
34	Construction de deux points d'eau équipés de PMH à Gari Gombo	Prévu									

Source : Enquête de terrain CADE 2017

VI. MECANISME DE SUIVI EVALUATION

6.1 Composition et attributs du comité de suivi évaluation du PCD

Le Comité Communal de Suivi Evaluation (CCSE) est l'organisme mis en place par arrêté municipal pour la mise en œuvre effective du PCD. Ce Comité de Suivi Evaluation a pour attributs :

- ✓ S'assurer de la bonne exécution des prestations/marchés en rapport avec les microprojets retenus dans le PIA et CDMT
- ✓ Suivi Evaluation de la mise en œuvre des microprojets inscrits dans le PCD,
- ✓ Compte rendu au Conseil Municipal des missions de Suivi Evaluation et du niveau d'exécution des actions inscrites dans le PCD,
- ✓ Prise de décision sur la conduite à tenir pour la résolution des problèmes relevés,
- ✓ Présentation au Conseil Municipal du rapport de Suivi Evaluation tous les trimestres, ainsi que du rapport des missions ponctuelles.

6.1.1 Composition du Comité Communal de Suivi Evaluation

Le Comité Communal de Suivi Evaluation du PCD est composé de :

- ✓ D'un président exécutif,
- ✓ D'un rapporteur
- ✓ Et des membres

6.1.2 Attributs des membres du Comité de Suivi Evaluation

Les attributs des membres du Comité de Suivi Evaluation du PCD sont :

Le Président exécutif : il anime le Comité et coordonne ses activités. A ce titre, il convoque et préside les réunions du CCSE. Il supervise les opérations de mobilisation des ressources internes, confectionne le calendrier et programme des missions de suivi

Le rapporteur : il assure le secrétariat du Comité, prépare et soumet au président les convocations des réunions du Comité, rédige les procès verbaux et fait les comptes rendus des réunions et assemblées générales de la communauté ; il conserve les archives de la Commune.

Les autres membres : ils apportent leur appui technique dans la mise en œuvre des activités programmées dans le PCD.

Tableau 60 : Noms et attributs des membres du CCSE du PCD

Postes	Noms et prenom
1. Président :	APOUMA MONDELE Damaris (2 ^e Adjoint au Maire)
2. Rapporteur	EWANE NZIE Eric Blaise (Cadre Communal de Développement)
3. Membres :	
-	METANG METANG (Secrétaire Général)
-	NKOLLO Laurent Félix (Directeur CEAC de Gari Gombo)
-	MESSY Alain (Chef Services Technique de la Commune)
-	NKOMBE Innocent (Chef Service Social et Culturel)
-	FOUDA Bienvenu (Chef Service de l'Action Social)
-	NGUIA NGAMA Dancin (Conseiller municipal)
-	LOME NACKOE Richard (Conseiller municipal)
-	BANDIGHONESSANGO Samuel (Conseiller municipal)
-	MBONDJI Lazare

6.2 Indicateurs de Suivi Evaluation du PIA

Tableau 61 : Indicateur de Suivi Evaluation du PIA

Secteurs	Activités	Indicateurs de suivi	Indicateurs d'évaluation
Education de base	Construction d'un bloc de deux salles de classe à l'EPP de Mentsoka	Nombre de salle de classe construit	02 salles de classe construit
	Construction d'un bloc de deux salles de classe à l'EPP de Mbiali	Nombre de salle de classe construit	02 salles de classe construit
	Construction d'un bloc de deux salles de classe à l'EPP de Ngarisso	Nombre de salle de classe construit	02 salles de classe construit
	Construction d'un bloc de deux salles de classe à l'EPP de Mampélé	Nombre de salle de classe construit	02 salles de classe construit
	Equipement de l'EPP de Mentsoka en tables banc	Nombre de table banc livré	30 tables-bancs livré à l'EPP de Mentsoka
	Equipement de l'EPP de Mbiali en tables banc	Nombre de table banc livré	30 tables-bancs livré à l'EPP de Mbiali
	Equipement du bloc de salle de classe de l'EPP de Mentsoka en bureau de maître	Nombre de bureau de maître livré	01 EPP équipée en bureau de maître
	Equipement du bloc de salle de classe de l'EPP de Mbiali en bureau de maître	Nombre de bureau de maître livré	01 EPP équipée en bureau de maître
	Construction d'un bloc de salle de classe en matériaux provisoires à l'école des parents de Ndeng carrefour	Nombre de salle de classe construit	02 salles de classe construit
	Construction d'une salle de classe en matériaux provisoires à l'EPP de Mopouo	Nombre de salle de classe construit	01salle de classe construit
	Réhabilitation d'un bloc de salle de classe à l'EMP de Gari Gombo	Nombre de salle de classe construit	02 salles de classe réhabilitées
Enseignement secondaire	Equipement d'un atelier en kit de petit matériel didactique MACO au CETIC de Gari Gombo	Nombre d'atelier équipé en kit	01 atelier équipé en kit petit matériel didactique
Travaux publics	Réhabilitation des routes communales de Gari Gombo	Nombre de Km de route réhabilité	Nombre de Km de routes communales réhabilitées
Assainissement	Construction d'un bloc latrine à l'EPP de Ngarisso	Nombre de latrine construit	01 bloc de 03 latrines construit
	Construction d'un bloc latrine à l'EPP de Mampélé	Nombre de latrine construit	01 bloc de 03 latrines construit
	Construction d'un bloc latrine au marché de Mbiali	Nombre de latrine construit	01 bloc de 03 latrines construit
	Construction d'un bloc latrine à la case communautaire de Mampélé	Nombre de latrine construit	01 bloc de 03 latrines construit
Eau et Energie	Construction d'un point d'eau équipé de PMH à Mognogo	Nombre de point d'eau construit	01 point d'eau construit
	Construction d'un point d'eau équipé de PMH à Ngopia	Nombre de point d'eau construit	01 point d'eau construit
	Construction d'un point d'eau équipé de PMH à l'EPP de Ngarisso	Nombre de point d'eau construit	01 point d'eau construit
	Construction d'un point d'eau équipé de PMH à l'EPP de Mampélé	Nombre de point d'eau construit	01 point d'eau construit
	Construction de deux points d'eau équipés de PMH à Gari Gombo	Nombre de point d'eau construit	02 points d'eau construit
	Aménagement d'une source à kpokilita	Nombre de source aménagée	01 source aménagée
	Réhabilitation du point d'eau de Mentsoka	Nombre de point d'eau réhabilité	01 point d'eau réhabilité
	Acquisition des lampes solaires par les élèves baka	Nombre d'élève baka ayant bénéficié	Nombre d'élève ayant reçu
Commerce	Construction d'un hangar de marché équipé de trente comptoirs à Mbiali	Nombre de hangar équipé de comptoirs	01 plateforme sportive avec bloc administratif

		construit	construite et équipée
Agriculture	Appui financier au GIC les Seigneurs de la terre	Nombre de GIC ayant bénéficié	01 GIC bénéficiaire
	Construction d'une pépinière communale (cacao et banane plantain)	Nombre de pépinière construit	02 pépinières construites
Affaires Sociales	Appuis en appareillages aux personnes vulnérables	Nombre d'appareil	Nombre de personne bénéficiaire
	Construction d'une case sociale à Mampélé	Nombre de case sociale construit	01 case sociale construit
	Construction d'une case communautaire à Mampélé	Nombre de case communautaire construit	01 case communautaire construit
Environnement et protection de la Nature	Aménagement d'un jardin public à Gari Gombo	Nombre de jardin aménagé	01 jardin aménagé
Santé	Construction d'une case de santé à Mognogo	Nombre de case de santé construit	01 case de santé construit

Source : Enquête de terrain CADE 2018

6.3 Dispositifs, Outils et fréquence du reporting

En fonction de l'évolution des travaux dans les différents sites des projets, des réunions de chantier seront tenues avec les prestataires et du Comité restreint chargé de la mise en œuvre de ce plan, auquel participeront aussi les comités de concertations mis sur pied dans les villages concernés. Il sera question à chaque fois d'avoir des informations sur le déroulement des travaux, les délais contractuels et les difficultés auxquelles sont confrontées les prestataires. De même se sera l'occasion pour le comité de suivi de donner l'autorisation de continuer ou de procéder à l'arrêt des travaux pour les entrepreneurs qui ne respecteront pas le cahier de charge. Les réunions se tiendront une fois par mois en présence de l'exécutif communal et des commissions techniques spécialisées de la Commune ainsi que les responsables sectoriels concernés par le microprojet.

Chaque fois des rapports seront élaborés et comporteront des actions à mener les acteurs impliqués, le niveau de réalisation ainsi que les moyens mis en jeu, pour ce faire les outils de suivi évaluation comme les rapports de l'état d'avancement des travaux et les cahiers de suivi, le PIA, le plan de passation des marchés, la programmation annuelle, le tableau des indicateurs de suivi et les fiches des projets du PIA seront utilisés.

6.4 Mécanisme de préparation du PIA et de révision du PCD

A la fin de chaque exercice budgétaire le conseil municipal avec l'aide de l'exécutif communal procéderont au niveau des villages à l'évaluation des microprojets qui ont été inscrits au PIA qui ont été réalisés, ainsi que leur niveau de réalisation. Les données collectées sont consolidées au niveau du conseil municipal et réactualisées à la Commune. Il n'est pas évident d'y parvenir avec une programmation à long terme. C'est pourquoi, il est indispensable d'élaborer des plans annuels qui constituent des extraits plus détaillés et plus précis de la programmation triennale (CDMT). C'est ainsi que pour le compte de l'année 2017 le PIA était le suivant : évaluation du précédent PIA, identification des ressources mobilisables et échéances, élaboration du CDMT/PIA.

➤ Evaluation du précédent PIA

Le tableau ci-dessous présente le PIA de la Commune de Gari Gombo pour le compte de 2017.

Tableau 62 : projets du PIA 2017 de la Commune de Gari Gombo

Villages	Projets prévus	Coût du projet	Projets réalisés
Kongo	Refecton des salles de classe de l'EPPde Kongo	9 830 000	Réalisé à 75%
Gari Gombo	Refecton des salles de classe de l'EMPde Gari Gombo	8 000 000	RAS
Gari Gombo	Refecton des salles de classe de l'EP groupe 1 de Gari Gombo	12 000 000	RAS
Gari Gombo, Mampele, Noumbankoe	Electrification à base des plaques solaires de certaines localités de la Commune	34 035 495	RAS
Gari Gombo	Elaboration d'un Plan Sommaire d'Urbanisation		Réalisé à 20% l'esquisse

	de la ville de Gari Gombo		du PSU est disponible
	Construction d'un bloc de 02 salles de classe à l'EPP de Mentsoka	21 500 000	BIP 2018
Mang	Construction d'un bloc de 02 salles de classe à l'EPP de Mang	21 500 000	Réalisé
Mopouo	Construction d'un bloc de 02 salles de classe à l'EPP de Mopouo	21 500 000	RAS
Gari Gombo	Achat de deux tricycles	8 773 615	En cours de réalisation déjà 01 tricycle acquis
Gari Gombo	Construction de l'hôtel de ville de Gari Gombo	220 000 000	RAS
Gari Gombo	Construction d'une auberge municipale	181 000 000	RAS
Gari Gombo	Achat des appareils d'échographie et imagerie médicales	12 000 000	RAS
Gari Gombo	Aménagement et entretien routier	27 000 000	Réalisé à 100%
Gribi	Refection des salles de classe de l'EPP de Gribi	6 750 000	Réalisé à 95%

Il ressort de ce tableau que la réalisation des projets prévus dans le PIA pour la plupart n'a pas été faite. Nous notons juste quelques projets qui ont été réalisés à 100% et le reste soit en cours de réalisation ou pas du tout. Les principales causes de retard dans la réalisation sont : la non conformité des documents des prestataires, le retard des financements des partenaires. Les projets réalisés sont pour la plupart issus du BIP tout les projets financés par les fonds propres connaissent des arrêts faute de financement.

➤ Identification des ressources mobilisables et échéances

Cette étape dans l'élaboration du PIA se fait en plusieurs parties notamment :

- L'identification et évaluation des différentes sources de financement et les différentes parties prenantes (Ressources propres de la Commune, Etat/DGD, FEICOM, Opérateurs économiques, ONG/société civile, Projets/Programmes, etc.) ;
 - Pour les partenaires, seules les ressources confirmées par une convention de financement peuvent être prises en compte;
 - Amener les différentes parties prenantes à mobiliser les ressources pour la réalisation des projets ;
 - Déterminer les stratégies et les calendriers de mobilisation des ressources identifiées (Renforcer les capacités, actions de communication, plaidoyer, ...)
- Les ressources propres de la Commune

Quelque soit le niveau de recettes, au moins 40 % du Budget communal doit être consacré aux investissements. Pour bien identifier la capacité d'auto-financement de la Commune, il est important de bien identifier les recettes propres de la commune, le principal outil reste le **Fichier des contribuables actifs de la Commune**.

Ressources collectées par les services des impôts et reversées à la Commune

1) Article 7.10 : RECETTES FISCALES

- 710 100 : Produits de l'impôt libératoire (100% reversé à la Commune);
- 710 101 : Contributions des patentes (80% communes, 20% FEICOM soumis à péréquation) ;
- 710 102 : Contributions des licences (80% communes, 20% Feicom soumis à péréquation) ;
- 710 106 : Redevance Forestière : (cf dispositions arrêté 0076 : max 30% pour le fonctionnement destiné à la Commune, min 70% pour l'Investissement destiné à la Commune, max 20% pour le fonctionnement des comités riverains, min 80% pour l'Investissement destiné aux Communautés riveraines);
- 710 109 : Taxe foncière sur la propriété immobilière (80% communes, 20% FEICOM soumis à péréquation)

2)Article 7.11 : Centimes Additionnels Communaux (CAC) sur impôts (moyenne des 03 derniers CA)

3) **Article 7.12** : Taxe de Développement Local (TDL) : 100% reversé à la Commune (personnes morale soumise à l'IL et à la patente installé dans la Commune) et totalement affecté à l'investissement

Ressources directement collectées par la recette municipale

4) **Article 7.13** : Produits des taxes communales

5) **Article 7.20** : Produits de l'exploitation du domaine et des services

➤ **Elaboration du PIA/CDMT**

Pour élaborer un PIA il existe des critères à prendre en compte dans le choix des projets à inclure dans la première année du CDMT/PIA. Nous pouvons en autre :

- ✓ **Critères d'urgence**: les urgences qui nécessitent une action impérative ;
- ✓ **Critères de continuité**: l'achèvement des projets en cours dans la Commune; les projets dont les études sont disponibles;
- ✓ **Critères d'autonomie**: les projets qui peuvent se réaliser sans appui financier extérieur ;
- ✓ **Critères de participation**: les projets dont la participation des populations locales est assurée ;
- ✓ **Critères de complexité**:
 - les projets dont les réalisations soutiennent celles des autres à venir ;
 - les projets ou microprojets qui seront exécutés tout le long de la durée du plan ;

Quelques critères à inclure la deuxième année du CDMT

✓ **Critères de continuité :**

- les projets démarrés en première année et en cours de réalisation ;

- les projets qui nécessitent des études préalables et dont les études sont prévues en première année ;

✓ **Critères de complexité :**

Les projets qui aideront à pérenniser et à améliorer les acquis de la première année : projets productifs ou projets à effets d'entraînement (exemple de la construction d'un centre de santé en première année et l'équipement de ce centre de santé en deuxième année).

Quelques critères à inclure la troisième année du CDMT

- **Critères d'urgence :**

Les projets considérés comme prioritaires et tenant compte du Ranking des villages non encore couvert et ayant été maturés en deuxième année ;

- **Critères de continuité :**
 - les projets qui consolident et améliorent les réalisations des deux premières années du plan ;
 - les projets qui nécessitent des études préalables et dont les études sont prévues en deuxième année ;
- **Critères de complexité :**
 - les projets qui nécessitent des appuis techniques de haut niveau.

➤ **Evaluation du coût des microprojets**

Plusieurs méthodes d'évaluation du coût d'une activité à inscrire dans le CDMT peuvent être utilisées :

1) Méthode basée sur l'expérience c'est.à.dire. par rapprochement avec des activités similaires

(Ex : Mercuriale, journal des projets, expérience des coût dans la région avec le PNDP) ;

- 2) Méthode basée sur les coûts unitaires avec l'assistance du CCI et du sectoriel territorialement compétent
- 3) Méthode basée sur une dotation forfaitaire pour les cas où il est difficile de faire une estimation précise

➤ **Elaboration du PIA/ actualisation du CDMT**

Les principaux outils utilisés sont :

- Les ISS
- Liste des projets prioritaires par villages ;
- Ranking des villages ;
- Référentiels et plans types des microprojets ;
- Tableau de ressources mobilisables et échéances ;
- Matrices du PIA et du CDMT*

➤ **Methodologie d'elaboration du PIA/Actualisation du CDMT**

- 1) Sur la base des projets prioritaires figurant dans le plan quinquennal, procéder à l'affectation des ressources mobilisables jusqu'à épuisement ;
- 2) Tenir compte du ranking général des villages et des priorités de l'espace urbain dans le choix des localités bénéficiaires des investissements communaux ;
- 3) En première Année, seul les projets maturés et avec un financement clair doivent être pris en compte pour le PIA ;
- 4) Pour les projets de la 2^e Année du CDMT, prévoir les dépenses liées à leur maturation en première année ;
- 5) Pour les projets de la 3^e Année du CDMT, prévoir les dépenses liées à leur maturation en Deuxième année ;
- 6) Aucune prévision de financement BIP ne doit être prise en compte dans le PIA avant la publication du journal des projets ;
- 7) Les Projets de CDMT et de PIA élaborés au cours de cet atelier sont examinés et validés au cours d'un COMES ;

Ils font l'objet de délibérations particulières approuvées par l'autorité de tutelle ;

- 8) Le PIA validé est intégré dans le budget communal, volet Investissement.

En marge du PIA et du CDMT, Préparer selon le même principe, une banque de Microprojets à proposer au BIP et aux autres Partenaires de la Commune. Cette banque de microprojets devra tenir compte du ranking sectoriel des villages.

Préparer également un plan d'action annuel du programme support (mobilisation des ressources, maturation des projets, actions de plaidoyer, suivi-évaluation, etc) pour accompagner la mise en œuvre du PIA et du CDMT. Ce plan d'action sera financé par le Budget de fonctionnement de la Commune

VII.PLAN DE COMMUNICATION

7.2 Stratégie et esquisse du plan de communication

Afin d'éviter que les actions planifiées dans le présent PCD soit peu connues, un outil de marketing du PCD est d'un intérêt capital. La mise en œuvre de ce plan de communication pourra faire davantage connaître le PCD au grand public et attirer à coup sûr des partenaires au développement. Le tableau ci-dessous présente ce plan de Communication.

Tableau 63 : Stratégie et esquisse du plan de la Communication

Activités	Support de communication	Cibles	Responsable	Canal	Période (trimestre)				Fréquence
					T1	T2	T3	T4	
Information sur le PCD	communiqué de presse, correspondance, web	Sectoriels, élites, bailleurs de fond, acteurs au développement, responsable du secteur privé, publique et parapublique, population	Exécutif communal Prefet PNDP	Radio Télévision Affiches préfecturales					Après validation du PCD par le Préfet et une fois par an après adoption du PIA
Atelier de présentation du PCD	communiqué de presse, correspondance, web	Sectoriels, élites, bailleurs de fond, acteurs au développement, responsable du secteur privé, publique et parapublique, population	Exécutif communal Prefet PNDP	Radio Télévision Affiches préfecturales					Une fois après validation du PCD par la préfecture
Atelier de mobilisation et de contribution	Atelier Emission radio Communiqué presse	Comité de concertation Population Tous les potentiels partenaires au développement	Exécutif communal Prefet PNDP	Radio Télévision Affiches préfecturales					Une fois par an après adoption du PIA
Communication sur le niveau de réalisation ou de mise en œuvre du PCD	Atelier Emission radio Communiqué presse	Grand public, responsable sectoriel, partenaire	Exécutif communal Prefet PNDP	Radio Télévision Affiches préfecturales					Tous les trimestres en fonction du niveau de réalisation du PIA
Création d'un site Web de la commune et mise en ligne du PCD	communiqué de presse, correspondance, web	Grand public, responsable sectoriel, partenaire	Exécutif communal Prefet PNDP	Radio Télévision Affiches préfecturales					Mise à jour du site tous les mois

CONCLUSION

Elaboré suivant une démarche exclusivement participative, le PCD de la Commune de Gari Gombo a été réalisé par l'OAL **CADE**. Ce PCD s'est élaboré en plusieurs étapes dont les plus importantes sont : la préparation de l'ensemble du processus, la réalisation, la restitution et la validation des diagnostics (DIC, DEUC, DPNV), la tenue de l'atelier de planification et de programmation communale et le COMES. Sur la base des résultats obtenus à l'issue des diagnostics participatifs, des programmes techniques (social et culturel, économique et écologique) et programme support ont été élaborés sur une période de 05 ans. Le coût estimatif des programmes est de **726 940 000** (sept cent vingt six million neuf cent quarante mille francs) soit **386 140 000** (trois cent quatre vingt six million cent quarante mille francs) pour les programmes techniques et **340 800 000** (trois cent quarante million huit cent mille francs). Aussi, un Plan d'Investissement Annuel, et un CDMT triennal ont été élaborés. La stratégie locale de développement de la Commune a été définie à travers le présent PCD, dont le coût est estimé à **9.995.000.000 fcfa**.

Malgré le volume des investissements nécessaire pour sa mise en œuvre, le PCD de la commune de Gari Gombo est réalisable. Les efforts à fournir par la Commune de Gari Gombo et les populations sont grands au regard des problèmes et besoins identifiés, pour pouvoir arrimer la Commune de Gari Gombo au **DSCE** et aspirer à l'émergence 2035. Plaçant résolument l'amélioration des conditions de vie des populations au centre ses préoccupations, l'exécutif municipal fait du présent PCD un cadre de référence de sa politique sociale et économique.

Cela nécessite tout de même la volonté de l'exécutif communal et l'implication forte des forces vives de la localité au delà des clivages ethniques et politiques. Fédérer autour des projets structurants afin de renforcer l'offre et l'accessibilité aux services sociaux de bases.

Il y'a toute fois une nécessité d'inciter l'exécutif communal à capitaliser la démarche qui a conduit à l'élaboration du présent document, à rechercher des ressources additionnelles pérennes pour le financer le développement de la Commune. En mettant en place un comité de suivi évaluation du PCD, l'exécutif communal a exprimé clairement sa volonté de mener à bien tous les microprojets retenus.

Ce Plan de Développement sera révisé chaque fois que besoin sera, pour refléter l'évolution de la situation socio économique de la Commune de Gari Gombo et de la conjoncture nationale et internationale à travers un processus itératif.

BIBLIOGRAPHIE

- La constitution du Cameroun (loi n° 96/06 du 18 janvier 1996 portant révision de la constitution du 2 juin 1972 modifiée et complétée par la loi n°2008/001 du 14 avril 2008
- La loi N°2004/017 du 22 juillet 2004 portant orientation de la Décentralisation
- La loi N°2004/018 du 22 juillet 2004 fixant les règles applicables aux Communes
- La loi N°2004/019 du 22 juillet 2004 fixant les règles applicables aux Régions
- Cameroun vision 2035, Document de Travail MINEPAT, Février 2009.
- Document de Stratégie pour la Croissance et l'Emploi
- Rapport du Diagnostic Institutionnel Communal (DIC) de la Commune de Gari Gombo réalisé par le CADE avril 2017
- Rapport du Diagnostic de L'Espace Urbain Communal(DEUC) de la Commune de Gari Gombo réalisé par CADE avril 2017
- Rapport Consolidé du Diagnostic Participatif Niveau Village(DPNV) réalisé par le CADE septembre 2017
- Plan Communal de Développement commune de Gari Gombo 2011
- Plan Communal de la Commune de Meiganga 2011
- Rapport de présentation des résultats définitifs du Troisième recensement général de la population et de l'habitat (RGPH), BUCREP, 2010.

ANNEXES

Tableau 1 : Répartition de la population des villages de la commune

Commune : Gari Gombo Arrondissement : Gari Gombo

Région : EST CAMEROUN

Date :

N°	Village/quartier	Population Totale								Groupe spécifique													
		Hommes		Femmes		Total				Nourissons (0-35 mois) (15.18)		Population cible du PEV (0-59 mois) (11.06)		Population d'âge préscolaire (4-5 ans) (8.53)		Population d'âge scolaire dans le primaire (6-14 ans) (19.65)		Adolescents (12-19 ans) (15.65)		Population des jeunes (15-34 ans) (29.40)		Nombre de menages	
		Pop Hote	Refugié	Pop Hote	Refugié	Hommes	Femmes	Pop Total	Pop Hote	Pop Refugié	Pop Hote	Refugié	Pop Hote	Refugié	Pop Hote	Refugié	Pop Hote	Refugié	Pop Hote	Refugié			
1	GARI GOMBO	2700	400	3050	450	3100	3500	6 600	5 750	850	613	140	530	80	500	100	1100	90	1300	120	1707	200	462
2	GRIBI	450	28	546	32	478	578	1 056	996	60	180	7	202	10	102	12	190	5	90	5	173	21	161
3	NDENG SFIL	440	0	519	0	440	519	959	959	0	200	0	156	0	77	0	200	0	90	0	235	0	203
4	NGOKO	25	0	35	0	25	35	60	60	0	13	0	10	0	10	0	9	0	6	0	12	0	11
5	SEMBE	80	0	100	0	80	100	180	180	0	36	0	17	0	13	0	30	0	30	0	54	0	39
6	MBOTOUNDOU	50	0	80	0	50	80	130	130	0	27	0	23	0	20	0	24	0	29	0	57	0	66
7	DJOUKOUNDOUNO	75	0	89	0	75	89	164	164	0	25	0	17	0	18	0	42	0	25	0	37	0	12
8	OUESSO	50	0	43	0	50	43	93	93	0	13	0	12	0	19	0	15	0	15	0	19	0	9
9	NGOPIA	51	0	43	0	51	43	94	94	0	15	0	17	0	18	0	15	0	15	0	14	0	17
10	GBANDIA	45	0	75	0	45	75	120	120	0	16	0	15	0	25	0	29	0	15	0	20	0	13
11	MESSE	100	0	136	0	100	136	236	236	0	66	0	32	0	32	0	35	0	30	0	41	0	37
12	BELEKOUBOU	19	0	20	0	19	20	39	39	0	12	0	5	0	3	0	6	0	4	0	9	0	7
13	NGAMBELE	20	0	34	0	20	34	54	54	0	5	0	9	0	7	0	10	0	13	0	10	0	6
14	KPOKILITA	550	0	450	0	550	450	1 000	1 000	0	180	0	86	0	118	0	250	0	180	0	186	0	60
15	NGOUNDI 1	600	0	452	0	600	452	1 052	1 052	0	160	0	97	0	75	0	250	0	150	0	320	0	300
16	LAMBO	380	0	405	0	380	405	785	785	0	110	0	80	0	35	0	170	0	90	0	300	0	50
17	NGOUNDI 2	300	0	380	0	300	380	680	680	0	99	0	70	0	45	0	180	0	100	0	186	0	80
18	DISSO	120	0	160	0	120	160	280	280	0	47	0	30	0	15	0	35	0	50	0	103	0	40
19	PATERE	200	0	300	0	220	280	500	500	0	32	0	90	0	36	0	78	0	90	0	174	0	40
20	NDENG VILLAGE	250	0	286	0	250	286	536	536	0	95	0	80	0	66	0	70	0	70	0	155	0	45
21	NGARISSO	340	0	360	0	340	360	700	700	0	58	0	77	0	60	0	150	0	100	0	255	0	60
22	LOM	346	0	450	0	346	450	796	796	0	106	0	102	0	37	0	114	0	140	0	297	0	70
23	NGARITTA	50	0	66	0	50	66	116	116	0	17	0	20	0	17	0	17	0	15	0	30	0	20
24	DIFOLO	100	0	150	0	100	150	250	250	0	30	0	45	0	27	0	52	0	35	0	61	0	20
25	KELEMBA	300	0	372	0	300	372	672	672	0	156	0	85	0	53	0	100	0	100	0	178	0	65
26	MANG	200	0	250	0	200	250	450	450	0	47	0	33	0	75	0	120	0	80	0	95	0	59
27	TOMBI	250	0	300	0	250	300	550	550	0	77	0	47	0	42	0	200	0	120	0	64	0	113
28	MAMPELE	150	0	250	0	150	250	400	400	0	35	0	40	0	27	0	100	0	50	0	148	0	66
29	MESSADISSO	150	0	184	0	150	184	334	334	0	46	0	16	0	12	0	80	0	70	0	110	0	24
30	KONGO	408	0	588	0	408	588	996	996	0	174	0	80	0	68	0	190	0	150	0	334	0	85
31	MOPOUO	146	0	197	0	146	197	350	350	0	60	0	17	0	12	0	87	0	80	0	94	0	37
32	NOUMBANKOE	100	0	150	0	100	150	250	250	0	63	0	22	0	30	0	60	0	25	0	50	0	27
33	MONZOPIA	550	0	650	0	550	650	1200	1200	0	178	0	88	0	56	0	231	0	150	0	497	0	93
34	METEGO	100	0	183	0	100	183	283	283	0	52	0	38	0	41	0	53	0	30	0	69	0	39
35	SANGHA	350	0	286	0	350	286	639	639	0	120	0	63	0	26	0	90	0	60	0	280	0	46
36	MBIALI	445	0	340	0	445	340	785	785	0	183	0	92	0	57	0	150	0	70	0	233	0	114
37	PAYA 1	308	0	380	0	308	380	695	695	0	105	0	75	0	45	0	184	0	50	0	236	0	98
38	PAYA 2	300	0	400	0	300	400	700	700	0	120	0	51	0	30	0	200	0	90	0	209	0	95
39	NGARISSINGO	30	450	52	643	480	695	1175	87	1 093	12	200	11	180	17	95	12	100	15	140	15	378	300
40	CAMPEMENT NDENG	135	0	165	0	135	165	300	300	0	42	0	39	0	60	0	40	0	35	0	84	0	13
41	CAMPEMENT MOMBELE	33	0	35	0	33	35	68	68	0	12	0	10	0	9	0	12	0	7	0	18	0	8
42	MENTSOKA	90	0	110	0	90	110	200	200	0	43	0	37	0	23	0	40	0	24	0	33	0	25
TOTAL		11 386	-	-	-	12 224	14 226	26 527	24 524	2 003	3 680	347	2 666	270	2 058	207	5 020	195	3 888	165	7 202	591	3 135