

PCD DE GALIM

REPUBLIQUE DU CAMEROUN

Paix – Travail - Patrie

REGION DE L'OUEST

DEPARTEMENT DES BAMBOUTOS

COMMUNE DE GALIM

BP 02. Email: cr_degalim@yahoo.fr

Site web: www.crgalim.t2u.org



PLANIFICATION LOCALE SUR FINANCEMENT PNDP

PLAN COMMUNAL DE DEVELOPPEMENT DE GALIM



OAL D'ACCOMPAGNEMENT: GAID, BP 695 Bafoussam-Cameroun;
Tél. (237) 99 54 40 99 /96 49 74 00 - 99 57 08 42 Email: onggaid@yahoo.fr
Déclaration N° 10/F31/BAPP du 03 octobre 1997)

MAI 2011

TITRES	SOMMAIRE	Pages
<ul style="list-style-type: none"> • Liste des abréviations, • Liste des tableaux • Liste des photos • Liste des cartes • Liste des figures • Liste des annexes 		
0. PARTIE 0 : Résumé du PCD		1
1. PARTIE 1 : INTRODUCTION		9
1.1. Contexte et justification		9
1.2. Objectifs du PCD		11
1.3. Structure du document		11
2. PARTIE 2 : METHODOLOGIE		12
2.1. Préparation de l'ensemble du processus		12
2.2. Collecte des informations et traitement		12
2.3. Consolidation des données du diagnostic et cartographie		13
2.4. Atelier de planification, de mobilisation des ressources et de programmation		13
2.5. Mise en place du mécanisme de suivi évaluation participatif		14
3. PARTIE 3 : PRESENTATION SOMMAIRE DE LA COMMUNE		15
3.1. Localisation de la commune		15
3.2. Milieu biophysique		17
3.3. Milieu humain		19
3.4. Principales infrastructures par secteur		21
3.5. Principales potentialités et ressources de la Commune ;		31
4. PARTIE 4 : SYNTHESE DES RESULTATS DU DIAGNOSTIC		33
4.1. Synthèse du DIC		33
- Gestion des ressources humaines		33
- Gestion des ressources financière		33
- Gestion du patrimoine communal		34
- Gestion des relations		34
- Axes de renforcement de la commune		34
4.2. Principaux problèmes et besoins identifiés et consolidés par secteur		35
5. PARTIE 5 : PLANIFICATION STRATEGIQUE		45
5.1. Vision et objectifs du PCD		45
5.2. Cadre logique par secteur		46
5.3. Coût estimatif du PCD		104
5.4. Esquisse du Plan d'utilisation et de gestion des terres de l'espace communal :		112
6. PARTIE 6 : PROGRAMMATION		113
6.1. Cadre de Dépenses à Moyen Terme (CDMT) des projets prioritaires		113
6.2. Cadre sommaire de gestion environnementale du CDMT		141
6.2.1. Principaux impacts socio-environnementaux potentiels		141
6.2.2. Mesures d'optimisation ou d'atténuation envisageables		141
6.2.3. Plan sommaire de gestion de l'environnement		146
6.3. Plan d'investissement annuel (PIA)		147
6.3.1. Ressources mobilisables et échéances		147
6.3.2. Programmation annuelle des projets prioritaires		148
6.3.3. Plan opérationnel en faveur des populations vulnérables		150
6.4. Plan de Passation des marchés du PIA		151

7. PARTIE 7 : MECANISME DE SUIVI-EVALUATION :	155
7.1. Composition et attributions du comité de suivi-évaluation du PCD	155
7.2. Indicateurs de suivi et d'évaluation (par rapport au PIA)	156
7.3. Dispositif, outils et fréquence du reporting	157
7.4. Mécanisme de préparation du PIA et de révision du PCD	158
8. PLAN DE COMMUNICATION SUR LA MISE EN ŒUVRE DU PCD	160
CONCLUSION	161
BIBLIOGRAPHIE	162
ANNEXES	163
Fiches de projets du PIA	163

Document A : Atlas des cartes (cartes thématiques de référence,)
Document B : Rapport consolidé des données du Diagnostic participatif

LISTE DES ABREVIATIONS

A1	Premier adjoint au maire
A2	Deuxième adjoint au maire
ACEFA	Amélioration de la compétitivité des exploitations familiales agropastorales
AES SONEL :	American Energy Society -Société Nationale d'Electricité du Cameroun
ACVUC	Association des Communes et villes unies du Cameroun
CA :	Compte Administratif
CAC :	Centimes Additionnels Communaux
CAPLABAM :	Coopérative des Planteurs des Bamboutos
CDV :	Comité de Développement Villageois
CEFAM :	Centre de Formation de l'Administration Municipale
CM :	Comptabilité Matière / Conseil Municipal
CNPS :	Caisse National de Prévoyance Sociale
COOPEC :	Coopérative d'Epargne et de Crédit
COMES	Conseil Municipal élargie aux sectoriels
CP	Comité de pilotage
CPM	Commission de passation des marchés
CRTV :	Cameroon Radio and Television
CSG	Comité Spécifique de Suivi et de Gestion (de micro projet)
CSI :	Centre de Santé Intégré
CV	Curriculum Vitae
CVUC :	Communes et Villes Unies du Cameroun
DIC :	Diagnostic Institution Communal
DPEUC	Diagnostic Participatif de l'Espace Urbain Communal
DPNV	Diagnostic participatif Niveau village
DEL :	Développement Economique Local
DSCE	Document de Stratégie pour la Croissance et l'Emploi
FEICOM :	Fonds Spécial d'Equipement et d'Intervention Intercommunale
FMO :	Force de Maintien de l'Ordre
FNE :	Fonds National de l'Emploi
GAID	Groupe d'appui aux Initiatives de Développement
GIC :	Groupe d'Initiative Commune
ISS :	Interview Semi- Structurés
IRAD	Institut de Recherche Agronomique pour le développement
MINEPAT	Ministère de l'Economie, de la Planification et de l'Aménagement du Territoire
MINADER :	Ministère de l'Agriculture et du Développement Rural

PCD DE GALIM

MINATD :	Ministère de l'Administration Territoriale et de la Décentralisation
MINCULTURE :	Ministère de la Culture
MINEDUB :	Ministère de l'Education de Base
MINEE :	Ministère de l'Eau et de l'Energie
MINEP :	Ministère de l'Environnement et de la Protection de la Nature
MINEPIA :	Ministère de l'Elevage, des Pêches et des Industries Animales
MINFOF :	Ministère des Forêts et de la Faune
MINJEUN :	Ministère de la Jeunesse
MINSANTE :	Ministère de la Santé Publique
MINSEP :	Ministère des Sports et de l'Education Physique
MINIMIDT	Ministre des mines, industries et développement technologique
MINPOSTEL	Ministère de poste et télécommunication
MINPMEESA	Ministère des Petites et Moyennes Entreprise, Economie Sociale et artisanat
MINPROFF	Ministère de la promotion de la femme et famille
MINAS	Ministère des affaires sociales
MINTP	Ministère des Travaux Publics
MINRESI	Ministère de la recherche Scientifique et Innovation
MINDUH	Ministère du Développement Urbain et Habitat
MINDAF	Ministère de Domaine et Affaires foncières
OAL :	Organisme d'Appui Local
ONG :	Organisation Non Gouvernementale
PACA	Programme d'amélioration de la compétitivité agricole
PCD :	Plan Communal de Développement
PME/PMI :	Petite et Moyenne Entreprise / Petite et Moyenne Industrie
PNDP :	Programme National de Développement Participatif
POS	plan d'Occupation des sols
PUS	Plan d'Urbanisme Sommaire
PDS :	Projet du secteur
PUGT	Plan d'Utilisation et de Gestion des Terres
RAFAGAL	Réseau des Femmes Agricultrices de GALIM
RAS :	Rien A Signaler
RM :	Recette Municipale
SAR/SM	Section Artisanale Rurale/Section Ménagère
SDE :	Services Déconcentrés de l'Etat
SG :	Secrétaire Général
SIDA :	Syndrome d'Immuno Déficience Acquise
TDR :	Termes de Références
UNESCO :	Organisation des Nations Unies pour l'Education la Science et la Culture
UP	unité de paysage
VIH :	Virus d'Imuno Déficience Humaine

LISTE DES TABLEAUX

Tableau 1 : Présentation de la commune de GALIM	2
Tableau 2 : Liste nominative des établissements d'enseignement primaire, secondaire, public et privé de la commune de GALIM	21
Tableau 3 : Situation des enseignements secondaires	22
Tableau 4 : Situation des centres de santé dans la commune de GALIM	24
Tableau 5 : Situation des puits d'eau dans les villages de la commune de GALIM	26
Tableau 6 : situation de l'électricité la commune de GALIM	28
Tableau 7 : Ressources naturelles, localisation et potentiel	31
Tableau 8 : synthèse du DIC	33
Tableau 9 : principaux problèmes et besoins identifiés et consolidés par secteur	34
Tableau 10 : cadres logiques (série)	46
Tableau 11 : économie locale (situation de référence)	101
Tableau 12. possibilité de création d'emploi	102
Tableau 13 : coût estimatif du PCD	104
Tableau 14 : Esquisse du plan d'utilisation et de gestion des terres de l'espace communal	112
Tableau 15 : Cadre des dépenses à moyen terme (CDMT) (série)	113
Tableau 16 : Cadre sommaire de gestion environnementale du CDMT	141
Tableau 17 : Ressources mobilisables et échéances	147
Tableau 18 : Programmation annuelle des projets prioritaires (1 ^{ère} année)	148
Tableau 19 : Plan opérationnel en faveur des populations vulnérables	150
Tableau 20 : Plan de passation des marchés	151
Tableau 21 : Plan d'information et de communication sur la mise en œuvre du PDC	160

LISTE DES CARTES

Carte n° 1: Localisation de la commune de GALIM	16
Carte n°2 : Carte de présentation de la commune de GALIM	18
Carte n° 2 : Carte Scolaire de la Commune de GALIM	23
Carte n°3 : Carte Sanitaire de la Commune de GALIM	25
Carte n°4 : Carte Hydraulique de la Commune de GALIM	27

LISTE DES PHOTOS

Photo couverture : vue d'une salle de classe (CP à l'EP BAMEKOUPE)	Page
Photo 1 : Une séance de cartographie	12
Photo 2 : Présentation d'un transect au cours de l'assemblée de planification	12
Photo 3 : Liste des outils à dérouler présentés dans le programme de l'atelier de planification	12

PARTIE 0 : RESUME

En élaborant le DSCE (Document de Stratégie pour la Croissance et l'Emploi), la vision à long terme issue d'un processus participatif est de faire du CAMEROUN un pays émergent à l'horizon 2035. Ce document (DSCE) est le socle actuel pour toutes les initiatives de développement.

Les axes stratégiques envisagés dans ce document prévoient entre autres, le développement des infrastructures, la modernisation de l'appareil de production, le développement humain, le financement de l'économie, l'accroissement de l'offre d'emploi décent, le suivi-évaluation etc. L'atteinte de ces objectifs passe par la décentralisation et le développement local en cours au Cameroun, qui confère aux collectivités locales, et spécifiquement aux Communes, une autonomie qui permet l'émergence d'une démocratie sociale, fondée sur la participation de toutes les parties prenantes à un projet de société unie dans sa diversité où l'indice de développement humain, c'est-à-dire le bien-être de tous, est l'un des plus flatteurs.

Le PNDP (Programme National de Développement Participatif) dans sa phase actuelle s'insère dans ce processus de transfert des ressources aux communes, comme le maillon essentiel dans la facilitation des opérations de planification et de mise en œuvre des actions concrètes pour le développement au niveau local. Dans la stratégie d'intervention de cet important Programme, la contribution et l'accompagnement des Communes par les Organismes d'Appui Local (OAL) est fondamental. Il s'agit globalement pour les OAL de mener divers diagnostics dans l'espace communal pour en sortir avec les problèmes et contraintes des populations dans les villages, mais aussi d'identifier les ressources qui peuvent servir à la création des richesses qui serviront à la résolution des problèmes des communautés.

De manière spécifique, il s'est agi pour GAID (OAL d'accompagnement de la Commune de GALIM) dans ce processus de faciliter :

- Le développement des mécanismes et stratégies de dialogue consensuel dans l'identification et la résolution des besoins de la Commune (comprenant 47 villages) ;
- La définition des orientations d'un développement durable en clarifiant les priorités et en identifiant les moyens matériels, humains et financiers disponibles ou à rechercher.

Ces diagnostics ont donné les résultats brièvement présentés dans les pages qui suivent

0.1. Les objectifs du Plan Communal de Développement (PCD)

Objectif global :

Mettre à la disposition de la commune de GALIM un document de référence permettant la fédération des interventions de tous les acteurs, capables d'appuyer la Commune en matière de développement durable.

Objectifs spécifiques

- Permettre une connaissance de la Commune de GALIM tant sur le plan géographique qu'institutionnel ;
- Mettre en relief les différents problèmes/contraintes de la Commune tant au niveau de chaque village, de l'espace urbain, qu'au niveau de l'institution communale ;
- Recenser les atouts et potentialités (ressources) de la Commune capitalisables pour la résolution des problèmes et pour la mise en œuvre des actions de développement ;
- Recenser et analyser les différents acteurs du développement économique et social de la commune ;

PCD DE GALIM

- Identifier les options de solutions adéquates aux problèmes et contraintes de la Commune en prenant en compte tous les aspects socio environnementaux (activités, projets);
- Arrimer les actions à entreprendre avec le cadre de référence de l'action gouvernementale qu'est le DSCE (Document de stratégie pour la croissance et l'emploi)
- Inscrire les actions de mise en œuvre des solutions dans un plan stratégique pluriannuel ;
- Présenter un plan d'investissement annuel (PIA) pour l'exécution des activités de la première année ;
- Relever les conditions fondamentales de la réussite de la mise en œuvre du PCD ;
- Définir un mécanisme de suivi évaluation participatif de la mise en œuvre du PCD

0.2. Approche méthodologique utilisée pour l'élaboration du PCD

La méthodologie utilisée pour l'élaboration de ce PCD est essentiellement participative, avec des séances de travaux préparatoires (exécutif communal, PNDP et GAÏD), des recherches documentaires, l'atelier de lancement du processus de planification, la collecte des données de base et diagnostics (au niveau des villages au niveau, de l'espace urbain et de l'institution communale), consolidation des données des diagnostics, cartographie et validation, l'atelier de planification de mobilisation des ressources et de programmation tenue du 9 au 11 mars 2011, la rédaction du premier draft du document de PCD,

0.3. Brève présentation de la commune de GALIM (institution et espace)

Tableau 1 : Présentation de la commune de GALIM

Acte et date de création	Décret n°60-276 du 30/12/1960 portant création du District de GALIM Décret n°62/DF/338 du 17/09/1962 portant transformation du District de GALIM en Arrondissement de GALIM et créant la Commune Mixte Rurale de GALIM
Siège Arrondissement, Département Région	GALIM GALIM BAMBOUTOS OUEST
Obédience politique actuelle	RDPC
Superficie	513 Km ²
Population	45335 habitants (chiffre de 2005) soit environ 88 habitants par Km ²
Adresse/contact	B.P. :02 GALIM
	Maire : TSHOUONGANG ELIE SAKER Tel 99 33 27 82
	Email: cr_degalim@yahoo.fr Site web: www.crgalim.t2u.org
Localisation du siège	A 22 Km à l'Est de MBOUDA (département des BAMBOUTOS)

PCD DE GALIM

<p><u>Situation géographique :</u> -Du 5°37' et 10°10' de longitude Est et 5° et 5°37' latitude nord</p>	<p>La Commune de GALIM est limitée :</p> <ul style="list-style-type: none"> -Au nord par la commune de BALIKUMBAT -Au sud par la commune de MBOUDA (groupements BAMENDJINDA BAMEKOBBOU et BAMESSO) et la commune de KOUOPTAMO -A l'Est par la commune de KOUOPTAMO dans le NOUN, et la commune de NDOP -A l'Ouest par la commune de MBOUDA (groupement BAMESSINGUE) et la commune de SANTA.
<p>Composantes sociologiques</p>	<p>04 Groupements (BAGAM, BAMENYAM, BAMENDJING et BATI), peuplés des autochtones Bamiléké immigrés des plaines TIKAR et des BORORO dans les zones de pâturage de BAGAM, BAMENYAM, et BAMENDJING notamment à FOUOYA et MENFOUNG</p>
<p>Près de 54 Villages de 3^{ème} degré mais pour répondre aux exigences du PNDP certains villages peu peuplés ont été regroupés pour avoir finalement 47 villages de planification</p>	<p>(MEZAH, BORORO(Bamenyam), BORORO (Bagam), NZEUNELEUP, BEALAH, BAKE, BEGUIEKO, BATIOGOU, KING-PLACE (bamenyam), NZEUBAH, BASSIETA, BATSA, MBEKONG, TSISSAP, BAZINGANG, NGOYSSONG, KIENEGHANG, MENGHO, FOULANI 1 , KING-PLACE (bati), MBEGHANG, TATAH, TETEM, LEPA'AH, TSINEGHA, NGOYO, NGOUGHOU, MIFI, MEVOBO, MBAKOP, BEVEI, BESSA, BAMEKOUPERE,TSOGUET, KING-PLACE 1 (Bagam), KING-PLACE II(Bagam), BEVE II, KIEMVE, MENFONG, FOULANI II, MAFOTOH, BORORO (Bamendjing), NGOYAK, MBEGHUIE, MBAGHONG, KING-PLACE (Bamendjing), FOUOYA</p>
<p>Conseil municipal : 25 membres (22 hommes et 3 femmes)</p>	
<p>Personnel communal : 28 personnes (21 permanentes et 7 temporaires)</p>	
<p>Patrimoine communal :</p> <ul style="list-style-type: none"> ➤ BIENS IMMEUBLES : Bâtiment du Lycée , Ecole maternelle de GALIM 03 pièces, dispensaires de BAMENDJING 07 Pièces, Dispensaire de BAMENYAM 07 pièces, Poste Zootechnique et vétérinaire de GALIM, Hangar boucherie de GALIM, Caveau perception de GALIM 08 m², EP GALIM, 03 salles de classe, abattoir Municipal de GALIM, WC hôpital de GALIM, Mairie de GALIM 11 pièces, bibliothèque municipale Lycée de GALIM, Pro-pharmacie de GALIM, atelier municipal, magasin municipal, marché de bétail, latrine publique, dépendance avec WC de Pro-pharmacie, hangar Boucherie de BAGAM, BAMENYAM et BATI, Tribune des fêtes de GALIM, Boucherie de BAMENDJING, hangar 6,5 mètres de hauteur marché de BAMENYAM, hangar 6,5 mètres de hauteur marché de BAMENDJING, hangar 6,5 mètres de hauteur marché de MENFOUNG, hangar marché de BATI, hangar marché de KIENEGHANG, Bâtiment service technique. ➤ BIENS IMMEUBLES PAR ACCESSION : 02 coffres forts ➤ BIENS MEUBLES <p>matériels roulants : TOYOTA BENNE Immatriculation CE 0370 -O, NISSAN N° OU 713 A, épave : 02 MOTOS SENKE : état neuf.</p>	
<p>Climat, relief, sol, hydrographie et végétation : Le climat de GALIM est du type camerounien d'altitude caractérisé par une longue saison pluvieuse qui va de mi-mars à mi-novembre et une courte saison sèche allant de mi-novembre à mi-mars. La pluviométrie moyenne annuelle est comprise entre 1500 et 1800 mm</p>	

Le relief de GALIM se situe dans la mouvance des monts Bamboutos. Il est donc fort accidenté. D'une manière générale on peut distinguer :

Les zones de collines comme à KOSSAP dans le groupement BAMENYAM ; ces zones sont des lieux par excellence de l'élevage du gros bétail.

Les vallées abondantes et les basses terres comme la FERME ECOLE à BAGAM utilisées pour les cultures saisonnières et très convoitées par les éleveurs en saisons sèche pour la transhumance.

Les plateaux utilisés comme zones de polycultures et d'habitations

D'une manière générale, en plus des cours d'eau et du lac du barrage de BAMENDJING, qui constituent une unité de paysage, on distingue :

- L'unité de paysage constituée des ZONES DE POLYCULTURES
- L'unité de paysage constituée des ZONES DE PATURAGE
- L'unité de paysage constituée des ZONE DE BAS-FONDS

Les sols de GALIM sont des sols diversifiés:

- Les cendres crachées par les BAPIT sont prédominants dans les groupements BATI et BAMENDJIN. Ces sols noirs et riches sont pour la plupart des cas sur roches volcaniques poreuses (pouzzolane). A cause de cette richesse, ces sols font de la commune de GALIM un point de convergence des populations du département des BAMBOUTOS
- Les sols ferrallitiques et gravillonnaires apparaissent par endroit en remontant vers le Centre de GALIM, les groupements BAGAM et BAMENYAM
- **L'hydrographie** de GALIM est faite de cours d'eau non tarissables comme
- Le cours d'eau MENUDE qui au niveau de BAMEKOUPERE sert de limite avec la commune de MBOUDA,
- Le cours d'eau MIFI entre les groupements BAMENYAM et BAGAM
- Les cours d'eau NELEUP et NINEFO KHI à BAMENYAM
- Les cours d'eau MONGALUNG et MONTSE ZEGANG à KIENEGHANG

La végétation La végétation est essentiellement celle de la savane arbustives et arborées, avec :

- de nombreux arbres fruitiers (goyaviers, orangers, manguiers, avocatiers, safoutiers, canarium...), des bananiers dans les zones d'habitation.
- Des eucalyptus pour le bois d'œuvre sont soit parsemés dans les villages soit plantés dans des parcelles de reboisement

Ressources minières

D'importants gisements de pouzzolane se trouvent dans l'arrondissement de GALIM précisément dans le mont TSOPEH à KIENEGHANG dans le groupement BAGAM, à MAFOTOH et divers endroits du village BATI

Les lits des cours d'eau sont également très sablonneux

Infrastructures sociales :

sanitaires

- 01 hôpital de district de santé,
 - 08 CSI (Centre de Santé Intégré) CSI DE BESSA, CSI de NGOYO, CSI BAMENYAM, CSI DE BAMENDJING, CSI DE MEVOBO, CSI BEKONG, CSI DE MENFOUNG CSI BATI KING PLACE
- 02 structures privées de santé : CENTRE SANTE BAGAM, CS PROMOTION SOCIALE BAMI-BAMEDJING-BARRAGE

Scolaires

- 03 écoles maternelles toutes publiques
- 45 établissements primaires publics,
- 05 établissements primaires privés (catholiques, protestant)
- 06 établissements publics d'enseignements secondaires,
- 01 établissement privé d'enseignements secondaires,

Autres infrastructures de base :

Les routes : Les infrastructures routières constituent le talon d'Achille du développement de la commune de GALIM. La route régionale "la provinciale N°15" qui relie Mbouda à GALIM, est la seule route considérée être utilisée en toute saison. L'exécution des travaux d'entretien courant ou périodique se fait par la technique de Haute Intensité de Main d'œuvre (HIMO)

- Communication : Téléphone (Systèmes mobiles MTN, Orange, CAMTEL, avec des couvertures réseaux par endroit
- Radio : couverture par les média officiels du Cameroun, des média privés nationaux (CRTV radio et télé, Canal II, Radio BATCHAM et autres) ;

➤ **Adduction d'eau potable :**

l'accès à l'eau potable demeure une grande préoccupation. Les points d'eau réalisés dans les villages ont été soit mal exécutés (cas des puits asséchés comme celui de MBEVE II mis en service en 2010 et déjà plus une goutte d'eau, ou celui de l'entrée de la chefferie BAMANYAM), soit non entretenus.

Sur les 14 bornes fontaines réalisées dans la ville à partir d'un captage gravitaire, seules 05 sont fonctionnelles.

En zone rurale les populations sont contrainst de consommer de l'eau des sources et des rivières, ce qui les expose aux maladies diverses

- **Energie :** Les sources d'énergie utilisées dans la commune de GALIM sont le bois de chauffage, les produits pétroliers, et l'électricité ; le gaz domestique pour certains privilégiés qui peuvent s'en procurer à MBOUDA. Les autres sources d'énergie telles que le biogaz ou l'énergie solaire ou éolienne ne sont pas encore connues

POTENTIEL ECONOMIQUE :

Principales activités économiques : agriculture, commerce et élevage

Marchés existants : le marché de GALIM, marché de BAGAM, marché de BAMENYAM, le marché de BATI, le marché de BAMENDJING, le marché de KIENEGHANG, le marché KELOU, le marché de MENFOUNG.

Les services :

- **Banque :** Les Établissements de micro finance comme EXPRESS-UNION, BATOCUL au centre urbain de GALIM, LI'SIEH DEVELOPPEMENT FUND à BAMENYAM
- **Station service** l'ex station service AGIP fermé depuis a rouvert mais, n'a pas encore de nouveau nom
- **transport** Se déplacer dans la commune de GALIM est une gageure ; pourtant de nombreuses pistes rurales existent, mais elles sont dans un mauvais état parce que non entretenues ou ayant des infrastructures peu adéquates (ponts de singes). Le transport est assuré par les taxis de brousse spécialement adaptés aux surcharges et aux mauvaises conditions de l'état des routes. La moto taxi est incontournable pour qui veut découvrir la commune de GALIM en profondeur

<p>➤ Commerce : à proprement parlé il n'ya pas de grande maison de commerce à GALIM. Quelques dépôts de quincaillerie et échoppes constituent le gros de l'activité commerciale. Cependant, GALIM est réputé être un centre d'approvisionnement en produits agricoles où convergent chaque jour de marché des "bayam sallam" d'origines diverses en quête de produits à revendre.</p>
<p>Potentiel touristique :</p> <p>➤ Structures d'accueil : le CENTRE TOURISTIQUE DE BAMENDJING, le MOTEL DES PRINCES au centre ville de GALIM, ou LE METRO dans le groupement BATI constituent les seules structures d'accueil de la commune</p> <p>➤ Restaurant : le "RESTAURANT LA GALIMOISE" est la seule structure de restauration ayant un repère au centre ville de GALIM, mais le MOTEL DES PRINCES fournit des prestations culinaires appréciables.</p> <p>➤ Potentiels sites touristiques : les paysages pittoresques comme ceux du mont KOSSAP à BAMENYAM, les chefferies traditionnelles, le barrage de retenue d'eau de BAMENDJING constituent des destinations touristiques qui ne demandent qu'à être valorisées.</p> <p>➤ Attractions diverses : les cérémonies de funérailles, les danses folkloriques sont autant d'atout pour le développement des activités de tourisme.</p>
<p>Ressources naturelles: Des carrières de pierres et sables, de nombreuses rivières aux lits sablonneux, des bas fonds fertiles, des terres cultivables, constituent l'essentiel des ressources naturelles.</p>
<p>Atouts/potentialités</p> <ol style="list-style-type: none"> 1. Les sols de GALIM sont dans leur grande majorité constitués de cendres volcaniques très favorables au développement de l'agriculture. 2. Existence du domaine de la FERME-ECOLE de BAGAM 3. Existence de vastes espaces pâturables pour le développement de l'élevage du Gros bétail 4. Existence du barrage de BAMENDJING pour le développement des activités de pêche 5. Existence d'importants gisements de pouzzolane pouvant entrer dans la fabrication de ciment 6. Existence des cours d'eau NELEUP et MIFI pour l'extraction du sable de très bonne qualité et très prisé dans le département des BAMBOUTOS. 7. Existence de très nombreuses carrières de pierres comme celle de KOSSAP et de latérite comme celle de PAN YERE à BAMEKOUPERE 8. Existence de galeries forestière comme celle de KAPANG (MAFOTOH) renfermant une grande diversité floristique. 9. Paysage du mont KOSSAP est très pittoresque et avec les chevaux des BOBOROS qui y sont élevés, ce mont est une destination touristique à valoriser.
<p>Principale force : dynamisme de la population active vivant sur l'espace communal (Secteur privé relativement dominant dans la vie économique locale)</p>
<p>Autres atouts/potentialités capitalisables pour le développement de L'institution communale :</p> <p>➤ L'existence d'une convention de partenariat avec le PNDP et GAID ;</p> <p>➤ La possibilité de création de nouvelles sources de recettes (taxation de l'extraction du sable et des pierres, le chargement des vivres frais par les camions, l'impôt libératoire sur le bénéfice agricole, institution des amendes de simple police...)</p>
<p>Principales faiblesses :</p> <p>➤ Les routes sont difficilement praticables en saison des pluies surtout en ce qui concerne l'évacuation des produits agricoles</p>

<ul style="list-style-type: none"> ➤ Le domaine de la FERME-ECOLE de BAGAM est insuffisamment valorisé ➤ faiblesse et mauvaise organisation du mouvement associatif ➤ baisse de la production de poissons dans le barrage de BAMENDJING ➤ les produits miniers (sable, pouzzolane) dont regorge la commune de GALIM ne sont pas suffisamment valorisés pour le développement local
<ul style="list-style-type: none"> - Réseau d'autres relations et coopération : - Partenariat avec le FEICOM, - Adhésion aux associations : ACVUC... - Relation avec la tutelle : MINADT (Services du Gouverneur de la Région Ouest, Service régional des communes, Préfecture, ...) - Relations de collaboration avec la Sous Préfecture de GALIM
<p>Existence de quelques structures d'encadrement opérant dans la commune :</p> <ul style="list-style-type: none"> ➤ ONG : GAID, CONGEH (coalition des ONG et OCB du Cameroun œuvrant dans le domaine des établissements humains) ➤ Des Projets gouvernementaux accompagnent la population : PNVRA, Projet d'Appui à la Filière Maïs ACEFA, PACA etc. ➤ Des structures déconcentrées des Ministères Sectoriels de l'Etat sont représentées sur le territoire communal : Administration territoriale, Défense, Agriculture, Elevage, Education de Base, Enseignement secondaire, Santé, affaires sociales... ➤ Des Missions religieuses : catholiques, protestantes
<p>Bref historique de la Commune</p> <p>La commune de GALIM a été créée par Décret n°62/DF/338 du 17/09/1962 portant transformation du District de GALIM en Arrondissement de GALIM et créant la Commune Mixte Rurale de GALIM. Cette Commune compte quatre groupements que sont BAGAM, BAMENYAM, BATI et BAMENDJING. En 1967 le Compte administratif de la Commune n'atteignant plus 3 500 000 F CFA requis par la loi GALIM fut rattaché à la Commune de Mbouda pour former la commune Mixte Rural de MBOUDA-GALIM, GALIM étant resté une section communale. C'est en Avril 1977 que GALIM Retrouvera son autonomie sous l'appellation de Commune Rurale de GALIM pour devenir en 2004 la Commune de GALIM. Depuis sa création jusqu'à nos jours 7 maires se sont succédé à la tête de la Commune</p>

0.4. Planification du développement

Elle s'est faite à travers 28 cadres logiques (planification synoptique) liés aux 28 secteurs de développement sur lesquels le présent document est articulé. La planification des actions prioritaires s'est faite dans un plan triennal, pour finir par un plan opérationnel pour les actions à mener en première année.

0.5. BUDGET DU PCD

La mise en œuvre de ce PCD devra exiger une somme de **16 592 431 000 (seize milliard cinq cent quatre vingt douze million quatre cent trente un mille francs)**

0.6. Identification des sources de financement et leurs circuits de mobilisation en vue de la mise en œuvre du PIA.

Les ressources mobilisables en 2011 pour la mise en œuvre du Plan d'Investissement Annuel se chiffrent à **240 530 000 (Deux cent quarante million cinq cent trente mille) F CFA** réparties comme suit :

- Ressources propres de la commune ; **26 530 000 F CFA** (vingt six million cinq cent trente mille francs)

- Budget d'investissement public : **82 000 000 F CFA**
- Contribution des populations locales : **12 000 000 F CFA**
- Subvention du PNDP : **120 000 000**

0.7. Mécanisme de mise en œuvre et de suivi évaluation du PCD

Un plan d'information et de communication a été conçu pour que la mise en œuvre du PCD soit le plus participatif possible. De même, un comité de suivi-évaluation du PCD a été mis sur pied. Ce comité composé d'au moins 4 personnes est l'interface entre les populations et les autorités municipales. Il devra rendre compte périodiquement (au moins une fois par trimestre) et chaque fois que cela leur sera demandé, de la situation et de l'évolution de la mise en œuvre du PCD.

PARTIE 1 - INTRODUCTION

1-1. Contexte et justification

La réduction de « l'extrême pauvreté et la faim », la « gouvernance locale » constituent deux politiques nationales qui trouvent leurs fondements dans les objectifs du millénaire pour le développement (OMD). Le Document de Stratégie pour la croissance et l'emploi (DSCE) va plus loin que la lutte contre la pauvreté et voit en filigrane la création d'emplois et la croissance sur une perspective de vision à l'horizon 2035. Il confirme l'option d'implication des populations à la base, dans une démarche participative pour un développement durable.

Avec le nouveau cadre juridique de la Constitution du Cameroun de 1996, des lois n° 2004/017, 2004/018 et 2004/019 du 22 Juillet 2004, respectivement portant orientation de la décentralisation, fixant les règles applicables aux communes et règles applicables aux régions, l'Etat du Cameroun a confié aux communes la mission de promotion du développement local et d'amélioration du cadre et des conditions de vie de leurs habitants. Les communes jouent alors désormais un rôle prépondérant dans le processus du développement économique, social, sanitaire, éducatif, culturel et sportif des populations de leurs collectivités. Cette nouvelle orientation trouve sa raison d'être dans le fait que ces collectivités territoriales décentralisées apparaissent comme étant les structures de développement les plus proches des populations à la base.

Pour atteindre ces objectifs, Le gouvernement du Cameroun avec l'aide de la communauté des bailleurs de fonds multilatéraux et bilatéraux a mis en place un important programme de développement décentralisé participatif dénommé Programme National de Développement Participatif (PNDP) dont l'objectif général est d'aider le Gouvernement à définir et mettre en œuvre un mécanisme de transfert des ressources aux communes afin d'améliorer la fourniture des services sociaux de base et appuyer le processus de décentralisation dont la mise en œuvre a commencé depuis janvier 2010.

Mis en place en 2004, la correction des différentes distorsions relevées lors des évaluations a permis le déclenchement de la deuxième phase du programme en juin 2009 avec des enjeux et défis bien précis :

- *l'opérationnalisation effective du système d'allocation budgétaire directe aux communes*
- *l'arrimage des plans de développement aux exigences du Document de Stratégie pour la Croissance et l'Emploi*
- *Le financement du Développement local.*

Tous ces enjeux et défis doivent avoir comme cadre de référence le "Pan Communal de Développement" (PCD) qui est véritablement un outil fédérateur des interventions de tous les acteurs, capables d'appuyer la commune en matière de promotion de l'économie et de création d'emplois au niveau local

C'est dans ce cadre que se situe l'élaboration du PCD de la commune de GALIM suite à la convention N°04/2010/OUEST signée avec le PNDP Ouest en date du 25 Juin 2010

En raison de son expérience en matière d'accompagnement des processus de développement local le Groupe d'Appui aux Initiatives de Développement (GAID) a été sélectionnée par la commune de GALIM pour accompagner cette dernière dans ses actions de développement. Le choix a été entériné par la signature du contrat N° 001/C/C/GAL/CPM/2010 du 28/12/2010, ainsi que la signature par les trois partenaires du cahier des charges y relatif

PCD DE LA COMMUNE DE GALIM

Dans le cadre de la convention sus-évoquée, avec le concours de GAID appuyé par les responsables du PNDP/OUEST, plusieurs diagnostics ont été réalisés. Il s'agit du

- diagnostics participatifs niveau village, réalisés dans 47 villages qui composent la commune de GALIM,
- le diagnostic de l'espace urbain avec les différents corps de métiers que sont les restaurateurs, les chauffeurs, les coiffeurs, les moto-taximen, les menuisiers, les commerçants "bayam-sallam", etc.
- le diagnostic de l'institution communale axé sur la gestion des ressources humaines, la gestion financière, la gestion du patrimoine, et la gestion des relations tant au niveau des services de l'institution qu'avec les différents acteurs pouvant intervenir dans le développement de GALIM.
- Le plan d'utilisation et de gestion des terres de l'espace communal, où après avoir identifié les différentes unités de paysages y compris les potentielles ressources naturelles, des contraintes ont été relevées et des actions à entreprendre préconisées.

Il convient de noter qu'à chaque étape, les résultats ont été validés par le COMES ou le Comité de Pilotage, depuis la collecte des données de base jusqu'à la consolidation des données de tous les diagnostics qui a eu lieu avec les sectoriels départementaux des BAMBOUTOS le 7 mars 2011. Après les étapes ci-dessus, les conditions étaient toutes réunies pour la tenue de l'atelier de planification communale. Cet atelier d'harmonisation et de définition de la vision commune du développement a réuni les différents acteurs de développement de la commune : dignités traditionnelles, leaders d'opinion, opérateurs économiques, représentants des villages (Comité de concertation), conseil municipal, société civile, représentants des Ministères sectoriels de l'Etat. Il s'est tenu du 09 au 11 mars 2011 dans la salle des actes de la mairie de GALIM.

La synthèse de toutes les données et réflexions issues des différentes phases de la mission est consignée dans le présent document qui tient lieu de **PCD de GALIM**, document d'orientation stratégique du développement de la Commune, doublé d'une programmation triennale 2011-2013. Suivant 28 secteurs qui sont :

1. Administration territoriale, décentralisation et maintien de l'ordre (institution communale)
2. Domaines et affaires foncières
3. Education de base
4. Enseignement secondaire
5. Enseignement supérieur
6. Affaires sociales
7. Promotion de la femme et de la famille
8. Travail et sécurité sociale
9. Emploi et formation professionnelle
10. Recherche scientifique et innovations
11. Santé publique
12. Agriculture
13. Elevage, pêches et industries animales
14. Petites et moyennes entreprises, économie sociale et artisanat
15. Forêt et faune
16. Environnement et protection de la nature
17. Eau et énergie
18. Travaux publics
19. Transport
20. Poste et télécommunication

- 21. Mines et développement Technologique
- 22. Tourisme
- 23. Culture
- 24. Commerce
- 25. Jeunesse
- 26. Sport et éducation physique
- 27. Développement urbain et habitat
- 28. Communication

1.2. Les objectifs du Plan Communal de Développement (PCD)

1.2.1 Objectif global :

Mettre à la disposition de la commune de GALIM un document de référence permettant la fédération des interventions de tous les acteurs, capables d'appuyer la Commune en matière de développement durable.

1.2.2. Objectifs spécifiques

- Permettre une connaissance de la Commune de GALIM tant sur le plan géographique qu'institutionnel ;
- Mettre en relief les différents problèmes/contraintes de la Commune tant au niveau de chaque village qu'au niveau communal ;
- Recenser les atouts et potentialités (ressources) de la Commune capitalisables pour la résolution des problèmes et pour la mise en œuvre des actions de développement ;
- Recenser et analyser les différents acteurs du développement économique et social de la commune ;
- Identifier les options de solutions adéquates aux problèmes et contraintes de la Commune en prenant en compte tous les aspects socio environnementaux (activités, projets);
- Arrimer les actions à entreprendre avec le cadre de référence de l'action gouvernementale qu'est le DSCE (Document de stratégie pour la croissance et l'emploi)
- Inscrire les actions de mise en œuvre des solutions dans un plan stratégique pluriannuel ;
- Présenter un plan d'investissement annuel (PIA) pour l'exécution des activités de la première année ;
- Relever les conditions fondamentales de la réussite de la mise en œuvre du PCD ;
- Définir un mécanisme de suivi évaluation participatif de la mise en œuvre du PCD

1.3. Structuration du document

Afin de faciliter son exploitation, ce PCD est articulé autour des parties suivantes.

PARTIE 0 : RESUME

PARTIE I : INTRODUCTION

PARTIE II : METHODOLOGIE

PARTIE III : PRESENTATION SOMMAIRE DE LA COMMUNE

PARTIE IV : SYNTHESE DES RESULTATS DU DIAGNOSTIC

PARTIE V : PLANNIFICATION STRATEGIQUE

PARTIE VI : PROGRAMMATION

PARTIE VII : MECANISME DE SUIVI-EVALUATION

PARTIE VIII : PLAN DE COMMUNICATION SUR LA MISE EN
ŒUVRE DU PCD

PARTIE 2 - APPROCHE METHODOLOGIQUE UTILISEE POUR L'ELABORATION DU PCD

Pour l'élaboration de ce PCD, l'approche méthodologique utilisée a été essentiellement participative, intégrant plusieurs parties prenantes : la Commune et les communautés de GALIM ; le GAID, la Cellule Régionale PNDP de l'Ouest, les sectoriels, les autorités administratives et traditionnelles, les élus locaux, les CDV, les élites,...etc.

2-1. Préparation de l'ensemble du processus

2.1.1. Prise de contact avec l'exécutif municipal (introduction officielle)

Elle a eu lieu le 10/11/2010 pour Présenter l'équipe complète de GAÏD et vérifier la conformité du personnel avec les CV présentés dans l'offre, Présenter le projet de chronogramme détaillé préalablement élaboré, Sensibiliser en vue de la mise en place du comité de pilotage du processus

2.1.2. Information et sensibilisation des autorités administratives locales

Il était question d'introduire et présenter l'OAL GAÏD aux Autorités Administratives, donner le compte-rendu de la réunion de prise de contact aux autorités (sous-préfet de GALIM et Préfet des BAMBOUTOS) et négocier la date de l'atelier de lancement et de son organisation cette date a été fixée au 18/12/2010

2.1.3. Information et sensibilisation des autres parties prenantes

Il s'est agi ici de préparer les correspondances informant les différentes parties de l'importance du processus, de sa durée, de leur implication et les invitant à l'atelier de lancement

2.1.4. Mise en place et opérationnalisation du dispositif institutionnel

Il était question de pouvoir identifier les membres du Comité de pilotage, préparer et signer l'arrêté municipal portant création, composition et attribution du comité de pilotage du PCD

2.1.5. Atelier de lancement

Il a eu lieu le 18/12/2010 pour déclencher solennellement la collecte des informations au niveau des villages et de l'espace communal

2.1.6. Collecte des données de base y compris cartographiques

Il était question d'identifier les sources des données, programmer leur collecte auprès de sources identifiées, et mettre à disposition des supports de collecte aux responsables des sources identifiées,

2.2. Collecte des informations et traitement

Divers outils ont été utilisés pour la collecte des informations : cartographie, Interview semi-structurée, transects, diagramme de venn, matrice des unités de paysage, matrice des ressources naturelles. Les grilles d'analyse des problèmes, et tableaux de planification



Photo 1 : une séance de cartographie par les jeunes du village MBEGHUIE

Photo 2 : présentation d'un transect au cours de l'assemblée de planification

Photo 3 : liste des outils à dérouler présentés dans le programme de l'atelier de planification

2.2.1. Au niveau du village

Afin d'assurer les derniers réglages en mettant ensemble toutes les équipes pluridisciplinaires en situation réelle de travail, cette collecte et traitement des informations s'est déroulée au niveau du village Zéro (KIENEGHANG) du 28 au 30 décembre 2010. La méthodologie consistait en l'animation d'au moins une séquence de l'atelier par chaque membre des équipes pluridisciplinaires, suivi d'une séance d'autocritique et des résolutions chaque soir au dortoir.

2.2.1.1. Préparation dans la communauté

L'activité a consisté à la prise de contact avec le chef de village, à l'identification du lieu de la tenue des ateliers de planification et à la préparation du dispositif de communication autour de l'atelier

2.2.1.2. Identification des problèmes et potentialités par secteur

Le travail s'est fait en groupe socioprofessionnel (GSP) jeunes, femmes et hommes, et groupe spécifiques (comme les BOROROS dans certains villages) puis restitution des travaux en plénière, et validation

2.2.1.3. Analyse des problèmes par secteur et recherches des solutions

Elle a consisté en la présentation des problèmes reformulés et validation en plénière, analyse et recherche des solutions en groupe mixte et restitution en plénière

2.2.1.4. Planification des solutions endogènes

La planification s'est faite en assemblée plénière,

2.2.2. Au niveau de l'espace urbain communal

2.2.2.1. Identification des problèmes, contraintes et potentialités par corps de métier

Il était question d'identifier les différents corps de métier et sensibilisation à travers les membres du comité de pilotage et conseillers municipaux, l'Enquête socio-économique et environnementale dans l'espace urbain communal

2.2.2. 2. Analyse des problèmes

Le Travail s'est fait en atelier, suivi de la Présentation des problèmes reformulés et validation en plénière, analyse et recherche des solutions en plénière

2.2.3. Au niveau de l'institution communale (DIC)

Il était question de collecter les informations sur les ressources humaines, financières, le patrimoine communal et les relations que la commune entretient avec différents acteurs de développement, d'identification des forces et faiblesses de la commune (mise en évidence des écarts entre quantités et typologie des ressources communales et leur gestion), présenter les résultats du diagnostic au comité de pilotage et personnel de la mairie, échanger et valider les résultats

2.3. Consolidation des données du diagnostic et cartographie

La restitution et la consolidation des données était faite au fur et à mesure de l'avancement du processus. Les résultats ont été à chaque fois validés par le COMES ou le Comité de Pilotage.

2.4. Atelier de planification, mobilisation des ressources et plan d'investissement annuel

Elle s'est faite (planification) dans le cadre d'un atelier de trois (03) jours du 9 au 11 mars 2011 dans la salle des actes de la Mairie de GALIM.

2.4.1. Préparation

Il était question de la Préparation technique, Préparation pédagogique et Préparation logistique de l'atelier

2.4.2. Restitution des données consolidées

Le but de la restitution des données consolidées était de familiariser les sectoriels aux outils à déployer au cours de l'atelier de planification (cadres logiques par secteur)

2.4.3. Atelier de Planification

Il a consisté en la Cérémonie d'ouverture solennelle par le Préfet des BAMBOUTOS représenté, Présentation des résultats des différents diagnostics, Organisation des travaux des groupes thématiques, Elaboration des cadres logiques, Programmation (triennale et annuelle) Restitution en plénière échanges et validation

2-5. Mise en place du mécanisme de suivi évaluation participatif

Le mécanisme du suivi-évaluation du PCD de la commune de GALIM commence par la mise sur pied d'une structure chargée du suivi et de la mise en œuvre de ce PCD. Le comité de suivi-évaluation provisoire (en attendant la validation du document par le Préfet des BAMBOUTOS est composé comme suit

Président : WAK JONAS

Secrétaire : FOMEKONG YVES

Trésorier : PANGHEBEKO JEAN BOSCO

Censeur : PROWO ABRAHAM

Membre : FOGHAB POUFONG VICTOR

Ce comité entrera en fonction dès son officialisation par arrêté municipal

Aussi, pour chaque projet qui sera mis en œuvre dans chaque village, un comité spécifique de suivi et de gestion du projet sera mis sur pied. Sa composition sera calquée sur celle du comité de pilotage du PCD et devra rendre compte régulièrement aux instances communales de la gestion de l'ouvrage

PARTIE 3 : PRESENTATION SOMMAIRE DE LA COMMUNE

3.1. Localisation de la commune

La commune de GALIM est située à environ 22 Km de MBOUDA sur la route régionale P 15 reliant le département des BAMBOUTOS au département du NOUN en passant par KOUOPTAMO. Elle dépend du Département des BAMBOUTOS dans la Région de l'Ouest Cameroun.

La commune de GALIM est située entre 5°30' et 5°50' de latitude Nord longitude Est, puis du entre 10°15' et 10°35' de longitude EST.

Elle est limitée :

- Au nord par la commune de BALIKUMBAT
- Au sud par la commune de MBOUDA (groupements BAMENDJINDA BAMEKOBBOU et BAMESSO) et la commune de KOUOPTAMO
- A l'Est par la commune de KOUOPTAMO dans le NOUN, et la commune de NDOP
- A l'Ouest par la commune de MBOUDA (groupement BAMESSINGUE) et la commune de SANTA.

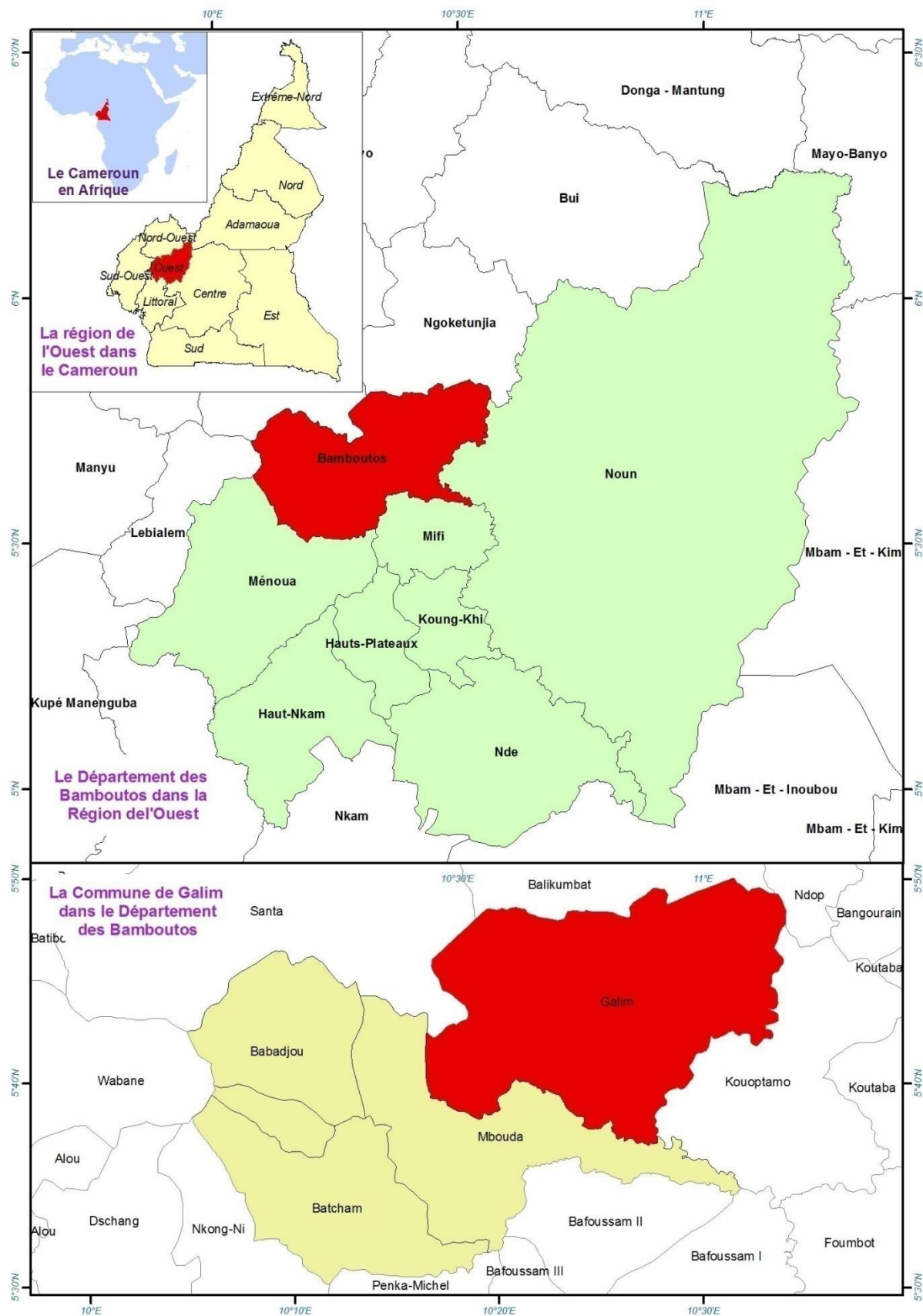
Elle a été créée par décret :

- Décret n°60-276 du 30/12/1960 portant création du District de GALIM
- Décret n°62/DF/338 du 17/09/1962 portant transformation du District de GALIM en Arrondissement de GALIM et créant la Commune Mixte Rurale de GALIM

Sa superficie est de 513 Km² pour une population de 45 335 habitants (chiffre de 2005) soit environ 88 habitants par Km²

GALIM a 04 Groupements (BAGAM, BAMENYAM, BAMENDJING et BATI), avec près de 54 village de 3^{ème} degré, mais pour répondre aux exigences du PNDP certains villages peu peuplés ont été regroupés pour avoir finalement **47 villages de planification**

PCD DE LA COMMUNE DE GALIM



Carte n° 1 : localisation de la commune de GALIM

3.2. Milieu biophysique

3.2.1. Climat

Caractérisé par une longue saison pluvieuse qui va de mi-mars à mi-novembre et une courte saison sèche allant de mi-novembre à mi-mars. La pluviométrie moyenne annuelle est comprise entre 1500 et 1800 mm

3.2.2. Sols

Les sols sont diversifiés:

- Les cendres crachées par les BAPIT sont prédominants dans les groupements BATI et BAMENDJIN. Ces sols noirs et riches sont pour la plupart des cas sur roches volcaniques poreuses (pouzzolane).
- Les sols ferralitiques et gravillonnaires apparaissent par endroit en remontant vers le Centre de GALIM, les groupements BAGAM et BAMENYAM

3.2.3. Relief

Le relief de GALIM se situe dans la mouvance des monts Bamboutos. Il est donc fort accidenté. D'une manière générale on peut distinguer :

- Les zones de collines comme à KOSSAP dans le groupement BAMENYAM ; ces zones sont des lieux par excellence de l'élevage du gros bétail.
- Les vallées abondantes et les basses terres utilisées pour les cultures saisonnières et très convoitées par les éleveurs en saisons sèche pour la transhumance.
- Les plateaux utilisés comme zones de polycultures et d'habitations.

3.2.4. Hydrographie

GALIM se trouve être le réceptacle des cours d'eau du département des BAMBOUTOS. on note la présence de plusieurs cours d'eau d'envergure qui peuvent changer de nom en traversant les groupements. Tous ces cours d'eau sont recueillis dans le bassin du NOUN à BAMENDJIN.

3.2.5. Flore et Végétation

La végétation est essentiellement est celle de la savane arbustives et arborées, avec :

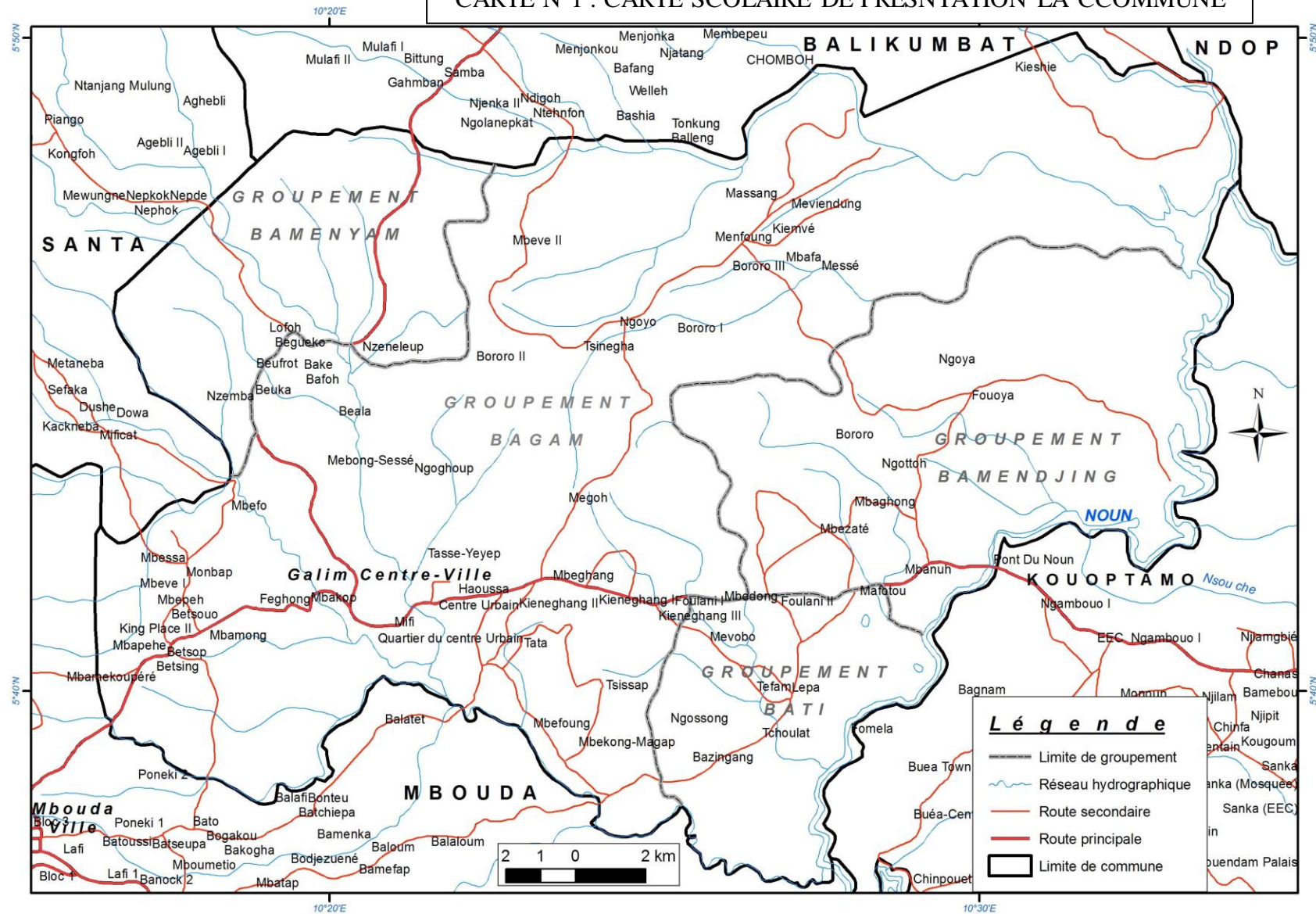
- de nombreux arbres fruitiers (goyaviers, orangers, manguiers, avocatiers, safoutiers, canarium...), des bananiers dans les zones d'habitation.
- Des parcelles de raphia entourent les sources, longent les ruisseaux et parfois sont associées aux autres cultures au sein même des plantations.
- Les essences médicinales comme le VOACANGA ou le PIGYUM AFRICANUM sont de plus en plus plantés soit dans les domiciles, soit dans les champs
- La végétation dominante reste cependant celle faite de cultures vivrières et maraîchères.

3.2.6. Faune

Du fait de la pression des activités humaines (champs, élevage et habitations) sur toute l'étendue de la surface communale, la faune de l'espace communal est peu fournie. Cependant GALIM reste l'une des rares communes de la région de l'Ouest où l'on peut encore rencontrer sporadiquement des espèces comme les antilopes, les singes et les phacochères dans les alentours du barrage de BAMENDJING.

3.2.7.

CARTE N°1 : CARTE SCOLAIRE DE PRESENTATION LA CCOMMUNE



3.3. Milieu humain

3.3.1. Quelques repères historiques

Les populations de GALIM seraient très probablement venues de l'Adamaoua, à Tignère dans le département de FARO et Déo. En effet, au sud-ouest de ce Département vivait un monarque musulman qui s'appelait ALIM. Quand quelqu'un voulait se rendre dans son territoire, en Fulfulde, cela se dit "MI DO YA GAL ALIM" c'est-à-dire "je vais chez ALIM" ou "je vais vers ALIM" c'est la contraction de "GAL ALIM" (vers ALIM) qui a donné le nom de GALIM.

La commune de GALIM a été créée par Décret n°62/DF/338 du 17/09/1962 portant transformation du District de GALIM en Arrondissement de GALIM et créant la Commune Mixte Rurale de GALIM. Cette Commune compte quatre groupements qui sont BAGAM, BAMENYAM, BATI et BAMENDJING. En 1967 le Compte administratif de la Commune n'atteignant plus 3 500 000 F CFA requis par la loi GALIM fut rattaché à la Commune de Mbouda pour former la commune Mixte Rural de MBOUDA-GALIM, GALIM étant resté une section communale. C'est en Avril 1977 que GALIM Retrouvera son autonomie sous l'appellation de Commune Rurale de GALIM pour devenir en 2004 la Commune de GALIM. Depuis sa création jusqu'à nos jours les maires qui se sont succédé à la tête de la Commune sont :

- Mr TCHE Gilbert (Maire de 1962 à 1967) ;
- de 1967 à 1977 GALIM est rattachée à la Commune de Mbouda,
- Mr LEOUE YETENDJI Thomas (sous-préfet-Maire de 1977 à 1981),
- Mr LELE Emmanuel (sous-préfet-Maire de 1981 à 1985),
- Mr TCHINDA Joseph (Maire de 1985 à 1990),
- Majesté MBOKONOKO Mathias (Maire de 1990 à 1996),
- Mr OTTO NOTEWA Samuel (Maire de 1996 à 2002)
- Mr TSHOUONGANG Elie Saker (Maire de 2002 à nos jours).

3.3.2. Population

3.3.2. 1. Taille et structure de la population

D'après le Rapport de Présentation des Résultats Définitifs du Troisième Recensement Général de la Population et de l'Habitat au Cameroun publié le 30 Mars 2010, le Commune de GALIM compte **45 335** habitants dont 21706 hommes et 23629 femmes (**chiffre de 2005**) le taux d'accroissement de 2005 à 2010 est de 2,6 d'après le même rapport. Ceci nous permet d'évaluer la population de la Commune de GALIM à 51541 habitants en 2010.

3.3.2. 2. Groupes ethniques et relations interethniques

La population est uniquement constituée de bamiléké et précisément des autochtones répartie dans quatre groupements : BATI, BAMENYAM, BAGAM, BAMENDJING. On rencontre quelques Foulbés Bororos dans les différents groupements.

3.3.2.3. Religion

Au plan religieux, la religion traditionnelle ou animisme, est profondément ancrée dans les mœurs des populations de la commune de GALIM. Mais des églises catholiques, des temples protestants et autres églises de réveil se côtoient, conférant ainsi à la commune tout son caractère multiconfessionnel et laïc. Les BOROROS et quelques ressortissants du NOUN constituent la minorité des musulmans de la commune.

3.3.3. Principales activités économiques

3.3.3.1. Agriculture

Dans la région de l'Ouest en général et dans le Département des BAMBOUTOS en particulier la commune de GALIM est la destination rêvée pour la pratique de l'agriculture. Cette activité qui est pratiquée essentiellement de manière traditionnelle occupe la majeure partie de la population et représente la source principale du revenu familial.

L'agriculture périurbaine est surtout faite des cultures maraichères. Mais comme l'association des cultures est une pratique courante dans la région de l'Ouest, l'agriculture périurbaine est aussi faite de bananiers et des fruitiers qu'on plante derrière la maison ou un recoin de la cour. Les cultures d'exportation sont représentées par les parcelles de caféiers,

3.3.3.2. Élevage et pêche

L'élevage est essentiellement du type traditionnel. Des populations de la commune élèvent autour de leurs cases de la volaille des chèvres et moutons qui sont attachés dans les parcelles en jachère ou laissés en divagation.

La pêche artisanale est pratiquée au filet et à la ligne dans les eaux du barrage de Bamendjing, mais vu la pauvreté de ce barrage en ressources halieutiques, les produits de la pêche sont constitués en général de menus fretins. D'où le problème de la valorisation insuffisante des eaux de ce barrage.

L'élevage non conventionnel est représenté par quelques apiculteurs. Quelques éleveurs de lapins et aulacodes (comme Monsieur FOGHAB POUFONG VICTOR au centre urbain de Galim)

3.3.3.3. Collecte des produits forestiers non ligneux

L'exploitation des bambous raphia est faite pour la fabrication d'objets d'art (tabouret, armoire etc.) les cageots destinés au transport des fruits et légumes.

3.3.3.4. Artisanat

L'artisanat se résume à la fabrication des chaises en bambou et en rotin, des paniers, corbeilles et sacs en fibre de raphia, la sculpture sur bois est rare. La confection de vêtements (couture) ainsi que la broderie sont aussi pratiquées dans la majorité des cas dans les centres d'agglomérations et le centre urbains de GALIM.

3.3.3.5. Commerce

C'est la vente des produits agricoles, pastoraux, et quelques produits manufacturés issus des villes comme Mbouda, Bamenda, Douala et Bafoussam qui constitue l'activité commerciale de la commune de GALIM

3.3.3.6. Services (banque, transport, et ;)/Secteur privé

Les Services vendus dans la Commune de GALIM sont :

- Le Transport (moto-taxi, porte-tout, transport en commun...)
- Les cabines téléphoniques,
- salon de coiffure,
- Les Établissements de micro finance comme EXPRESS-UNION, BATOCUL au centre urbain de GALIM, LI'SIEH DEVELOPPEMENT FUND à BAMENYAM

3.4. Principales infrastructures par secteur**3.4. 1. Education****3.4. 1.1. Education de base**

Le secteur de l'éducation de base de la commune de GALIM est en général déficitaire, en termes de nombre de structures de formation disponibles, qualité des structures/infrastructures disponibles, types d'enseignements dispensés matériels didactiques utilisés, nombre et qualité des enseignants/animateurs en service dans les établissements...

Tableau 2 : Liste nominative des établissements d'enseignement primaire, public et privé de la commune de GALIM

A) ECOLES MATERNELLES		Salles de classe			total	Besoins
		Dur	Semi-dur	Matériaux provisoires		
1	Ecole maternelle bilingue de GALIM	0	1	0	1	2
2	Ecole maternelle de GALIM	0	0	1	1	2
3	Ecole maternelle de BATI	1	0	0	1	2
B) ECOLES PRIMAIRES PUBLIQUES /PRIVEES						
1	EP de BAGAM GR1	5	0	3	8	3
2	EP de BAGAM GR2	6	0	0	6	3
3	EP de BAGAM GR3	1		1	3	5
4	EP de BAMENDJING	8	0	0	8	0
5	EP de BAMEKOUPERE	3	0	3	6	3
6	EP de BAMENYAM	6	2	2	10	2
7	EP de BAMENYAM-CHEFFERIE	4	0	2	6	2
8	EP de BATI	6	0	4	10	4
9	EP de BAZINGANG	2	0	0	2	4
10	EP BILINGUE de GALIM	3	0	0	3	3
11	EP de BORORO BAMENDJING	0	0	2	2	6
12	EP de BORORO BAMENYAM	2	0	0	2	4
13	EP CAMP ASSUJETTIS	0	0	3	3	6
14	EP de FOULANI	2	0	0	2	4
15	EP de FOUOYA	0	0	3	3	6
16	EP de GALIM-VILLE GR1	3	3	0	6	5
17	EP de GALIM-VILLE GR2	6	0	0	6	3
18	EP de GALIM-VILLE GR3	2	5	0	7	4
19	EP de KIEMVE	4	0			
20	EP de KIENEGHANG	4	0	4	8	2
21	EP de LAFI-ZAPOUO	3	0	0	3	3
22	EP de MBAFA	0	0	2	2	6
23	EP de MBAGHONG	0	0	2	2	6
24	EP de MBAKOP	5	1	0	6	1
25	EP de MBEGHUIE	3	0	6	9	6
26	EP de MBEKONG-MAGAP	5	0	1	6	
27	EP de MBESSA	5	0	2	7	2
28	EP de MBEVE 2	1	0	3	4	3
29	EP de MENFOUNG	1	0	5	6	5
30	EP de MENGHOH	0	0	5	5	6
31	EP de MEVOBO	2	0	6	8	6
32	EP de MEYENDUNG	0	0	1	1	6
33	EP de MIFI	4	0	2	6	6
34	EP de NGOUGHOU	4	0	2	6	6
35	EP de NGO MAFO	0	0	1	1	6
36	EP de NGOUPEPONG	0	0	1	1	6
37	EP de NGOYO	1	0	5	6	5
38	EP de NZENELEUP	2	0	3	5	4

PCD DE LA COMMUNE DE GALIM

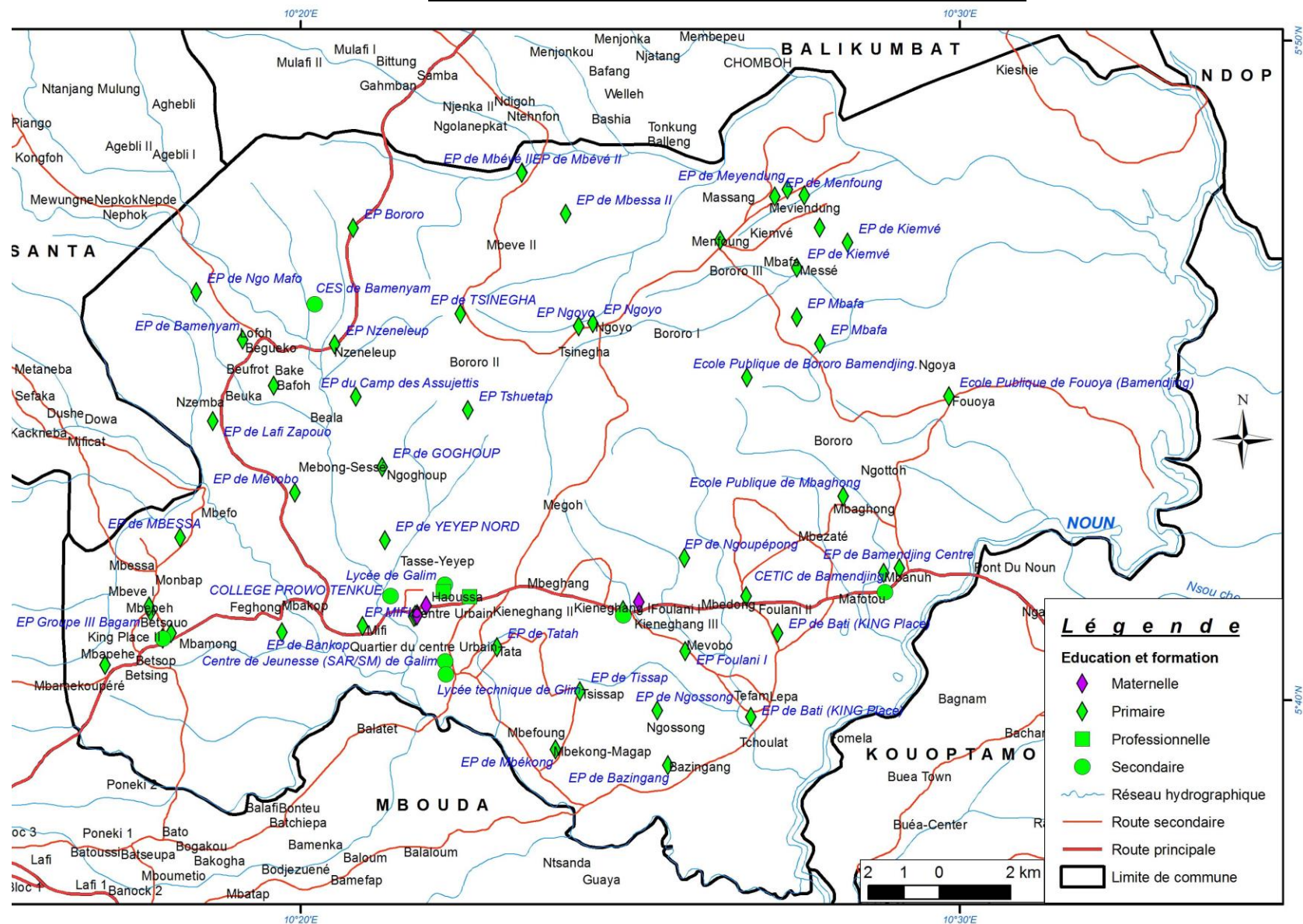
39	EP de TATAH	2	0	4	6	4
40	EP de TSHUETAP	0	0	4	4	6
41	EP de TSINEGHA	0	0	3	3	6
42	EP de TSISSAP	2	0	2	4	4
43	CEBEC BAGAM	0	0	2	2	6
44	CEBEC BAMENDJING	0	0	2	2	6
45	CEBEC BAMENYAM	0	0	2	2	6
46	CEBEC GALIM-VILLE	0	0	2	2	6
	TOTAL	107	11	95	210	196

3.4. 1.2. Enseignements secondaires (tableau 3)

N °	STRUCTURE	Effectif enseignants		Etat bâtiments en dur/semi dur		
		Permanents	vacataires	bon	dur	Table banc
1	CES DE BAMENYAM	08	05	1	07	125
2	LYCEE DE BAGAM	08	15	04	10	160
3	COLLEGE PROWO	12	02	0	08	250
4	CETIC DE BAMENDJING	15	09	04	08	165
5	LYCEE DE BATI	03	10	01	10	178
6	LYCEE TECHNIQUE GALIM	40	24	02	17	400
7	CES DE KIENEGHANG	03	07	08	08	320
8	LYCEE DE GALIM	20	20	08	16	418

PCD DE LA COMMUNE DE GALIM

CARTE N°2 : CARTE SCOLAIRE DE LA



3.4. 2. Santé/VIH/SIDA et Infections sexuellement Transmissibles

GALIM est un district de santé, avec les 9 aires de santé (aire de santé de BAGAM, de MEVOBO, de BATI, de BAMENDJING, de BEKONG, de BESSA, de BAMENYAM, de NGOYO, et de MENFOUNG) Ce secteur est en général déficitaire, en termes de nombre de structures disponibles, qualité des structures/infrastructures disponibles, types de soins dispensés, le plateau technique, matériels utilisés, nombre et qualité du personnel en service dans les unités de soins de santé...

VIH/SIDA et IST

Pendant les ateliers de planification dans les villages, il est ressorti que la population de la commune de GALIM est relativement bien sensibilisée sur la réalité de l'existence du VIH/SIDA et les IST en général., les participants ont chaque fois très librement abordé et discuté du thème de VIH/SIDA .Mais l'outil « **ligne de vie** » a été utilisé pour contribuer à la sensibilisation de la population. Il a permis aux participants d'identifier facilement les facteurs d'infection en rapport avec l'âge et les activités des individus

Tableau 4 : Situation des centres de santé dans la Commune de GALIM

N°	Structure sanitaire	Personnel (nombre)						Etat des infrastructures				Lits
		méd ecin	ID E	IB	AS	Matrone	Commis	nbre	Bon	Passable	mauvais	
1	CSI DE BESSA	00	01	0	01	00	01	01	00	01	00	04
2	C S de BAGAM	00	00	0	05	00	03	02	00	02	00	14
3	CSI de NGOYO	00	00	1	00	00	00	Logé dans un appartement privé				03
4	CSI BAMENYAM	00	01	0	02	00	01	03	00	03	00	19
5	CSI MENFOUNG							01	00	01	00	09
6	CS PROMOTION SOCIALE BAMI-BAMEDJING-B;	00	01	1	01	00	00	02	02	00	00	12
7	CSI DE BAMENDJING	00	01	0	01	00	00	01	00	01	00	08
8	CSI DE MEVOBO	00	01	0	00	00	01	02	00	01	01	08
9	CSI BEKONG	00	00	1	00	00	01	08	Néant	Néant	Néant	08
10	CSI BATIKING PLACE	00	01	0	01	00	01	03	00	02	01	10
11	CMA DE GALIM	00	01	2	01	00	0					

CARTE N°3 : CARTE SANITAIRE DE LA



3.4. 3. Hydraulique

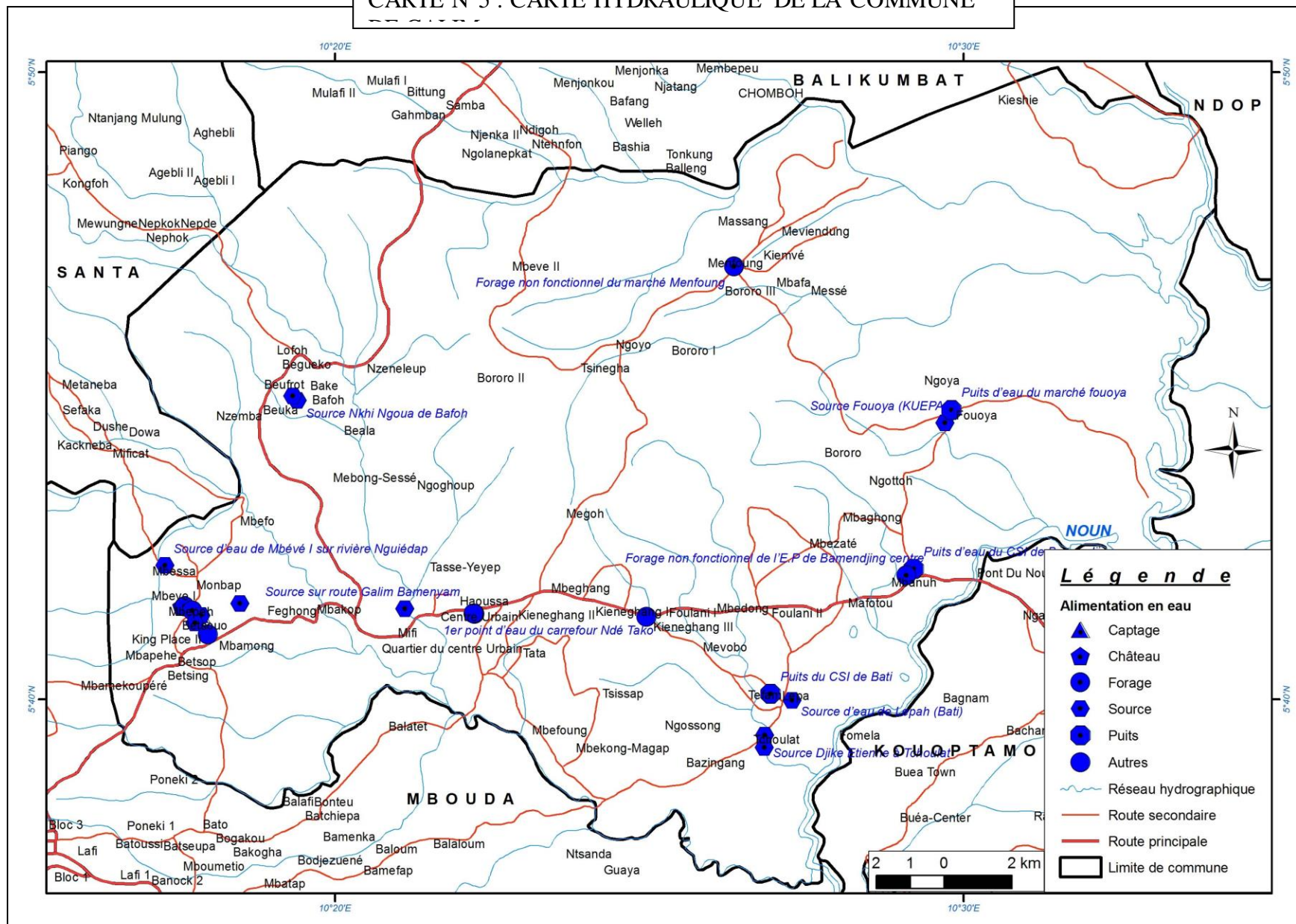
Malgré les potentialités dont dispose la Commune de GALIM, (possibilité d'adduction d'eau gravitaire), l'accès à l'eau potable demeure une grande préoccupation. Les points d'eau réalisés dans les villages ont été soit mal exécutés (cas des puits asséchés comme celui de MBEVE II mis en service en 2010 et déjà plus une goutte d'eau, ou celui de l'entrée de la chefferie BAMANYAM), soit non entretenus. Il s'agit ici dans la majorité des cas des sources qui pour un simple robinet cassé ou un tuyau bouché est abandonné. L'exemple est plus parlant en ce qui concerne le centre urbain de GALIM qui est alimenté par une adduction d'eau gravitaire. Sur les 14 bornes fontaines réalisées dans la ville, seules 05 sont fonctionnelles.

En zone rurale les populations sont contrainct à consommer de l'eau des sources et des rivières, ce qui les expose aux maladies diverses

Tableau 5 Situation des puits d'eau dans les villages de la commune de GALIM

N°	village	pop	réalisation		Caractéristiques de l'ouvrage					Fonctionnement
			Source financement	Date mise service	Anti bourbier (oui/non)	Aire assainissement	Diamètre du forage (m)	Profondeur forage (m)	Hauteur d'eau (m)	
1	MAFOTOH	317	Population/ONG	1984	Oui	Oui	1,5 m	12 m	2 m	oui
2	BAMENDJING king-place	3016	FONDS PPTE	2010	OUI	OUI	0,20 m	35 m	3 m	non
3	FOUOYA	620	Elites	2010	Non	non	1,2 m			oui
4	MENFOUNG	3182		2009	OUI	NON				non
5	MBEGHUIE	1814	PPTE	2003	Oui	oui		35 m		OUI
6	FOULANI II	772		2009	Oui	Oui				non
7	MBEVE II	1833	BIP 2009	2010	OUI	OUI				non
8	BAMENYAM KING-PLACE	3306								oui
9	KING-PLACE I(BAGAM) puits bache		BIP	10/10/2009	Oui	oui				non
10	KING PLACE (BAGAM) forage									Non l
11	KING PLACE (BAGAM)scan water									

CARTE N°5 : CARTE HYDRAULIQUE DE LA COMMUNE



3.4. 4. Electrification

Le souci des autorités municipales est d'étendre le réseau de fourniture de l'électricité dans la plupart des localités de la commune. La couverture actuelle du territoire par l'électricité domestique reste très faible. Les villages qui sont raccordés au réseau AES/SONEL le sont partiellement. Le réseau existant dans les villages raccordés est souvent monophasé, ce qui entraîne des baisses de tension fréquentes et très préjudiciables à développement de certaines activités économiques

En somme, Les sources d'énergie utilisées dans la commune de GALIM sont le bois de chauffage, les produits pétroliers, l'électricité et le gaz domestique pour certains privilégiés qui peuvent s'en procurer à MBOUDA. Les autres sources d'énergie telles que le biogaz ou l'énergie solaire ou éolienne ne sont pas encore connue

Tableau 6 Situation de l'électricité la commune de GALIM

N°	Village	Caractéristique de l'ouvrage					Nbre de branchement
		Nature	Quartiers desservis	Nbre transformateurs	Nbre poteaux installés	Longueur basse tension	
1	KING PLACE II (BAGAM)	Electricité (hydraulique)	King-place II, BETSOULO	01	35	1,3 Km	45
2	KING-PLACE I (BAGAM)	Electricité (hydraulique)	KING-PLACE I, BAPPE	03	70	1,8 km	70
3	KING-PLACE (BAMENYAM)	Electricité (hydraulique)		02			
4	BEGUIEKO (BAMENYAM)	Electricité (hydraulique)	BEGUIEKO	01			10
5	BAMEDJING KING-PLACE	Electricité (hydraulique)	MBEVOUH, BAMI, KOGROUP	03	220		92
6	LYCEE TECHNIQUE	Electricité (hydraulique)	TATA	01			
7	COLLEGE PROWO	Electricité (hydraulique)		01			
8	KIENEGHANG	Electricité (hydraulique)		01			
9	ANTENNE MTN NJUNEFONG	Electricité (hydraulique)	Pa s de quartiers desservis	01			

3.4. 5. Réseau routier et voirie urbaine (voir axes routiers sur les cartes ci-haut)

Les infrastructures routières constituent le talon d'Achille du développement de la commune de GALIM. La route régionale "la provinciale N°15" qui relie Mbouda à GALIM, est la seule route considérée être carrossable en toute saison. L'exécution des travaux d'entretien courant ou périodique se fait par la technique de Haute Intensité de Main d'œuvre (HIMO)

La voirie urbaine est vieille et n'évolue pas, tant dans la ville de GALIM que les quatre groupements de la commune le phénomène de l'habitat spontané est très caractéristique. Les rues sont étroites, irrégulières et on note çà et là, l'implantation des maisons et autres infrastructures dans l'emprise des voies

3.4. 6. Marchés et structures de stockage

Les marchés fréquentés pour les approvisionnements et/ou écoulements des produits agropastoraux ou manufacturés sont les marchés périodiques de GALIM-Centre urbain, de BAMENYAM, BAGAM, BATI, et BAMENDJING. D'autres marchés périodiques

d'importance non négligeable sont matérialisés par la construction des hangars de marché à KIENEGHANG et MENFOUN

Les structures de stockage sont très rares dans l'espace communal. Pour toute la commune de GALIM deux (02) magasins communautaire de stockage ont été construits à KIENEGHANG avec l'appui de BINUM (ONG dont le siège est à Bafoussam), et à BAMENDJING avec l'appui du comité de développement de BAMENDJING et de CONGEH (Coalition des ONG du Cameroun œuvrant dans le domaine des établissements humains)

3.4. 7.Equipements sportifs et de loisir

. Les équipements sportifs à proprement parlés sont inexistantes dans la commune de GALIM. Ce qui tient lieu de stade municipal est une aire de jeu qui nécessite beaucoup d'aménagements

Dans la plupart des établissements scolaires les devantures des salles de classe sont transformés en aires de jeux.

3.4. 8.Espaces verts/sites touristiques

Les paysages pittoresques du mont KOSSAP à BAMENYAM avec les chevaux qui y sont élevés par la communauté BORORO constitue est une merveille cachée pour les moments de détente. Les chefferies traditionnelles de BAMENYAM, BAGAM, BAMENDJING, BATI, sont des potentiels sites touristiques

Le Barrage de BAMENDJING est un site touristique qu'il faut absolument visiter, car des structures d'accueil modernes ont été prévues lors de la construction du barrage et la cité des cadres d'AES-SONEL qui est contigüe assure l'approvisionnement en eau potable et en électricité

3.4. 9. Etablissements touristiques

La couverture en service de tourisme est assurée par la délégation départementale de tourisme des BAMBOUTOS qui encadre quelques infrastructures hôtelières comme le CENTRE TOURISTIQUE DE BAMENDJING, les auberges MOTEL DES PRINCES au centre ville de GALIM, et LE METRO dans le groupement BATI.

3.4. 10. Services administratifs

Les Services Déconcentrés de l'Etat (SDE) implantés dans la commune de GALIM sont

- La sous-préfecture
- La brigade de gendarmerie
- Service de district de santé et Hôpital de district,
- Délégation d'Arrondissement de l'Agriculture et du développement Rural,
- délégation de l'élevage des pêches et des industries animales
- le service d'arrondissement des affaires sociales
- l'éducation de base et les enseignements secondaires.
- Le poste forestier et faune
- Le centre multifonctionnel des jeunes ;

3.4. 11. Services privés (télécommunication, micro-finance, etc.)

Les services privés implantés dans la commune de GALIM sont

- Le CAMPOST qui assure le service minimum de transfert d'argent, épargne, vente des unités de communication (crédits) de MTN et ORANGE dont la couverture est assez limitée dans la majorité des villages de la commune

PCD DE LA COMMUNE DE GALIM

- Les Établissements de micro finance comme EXPRESS-UNION, BATOCUL au centre urbain de GALIM, LI'SIEH DEVELOPPEMENT FUND à BAMENYAM
- Le Transport (moto-taxi, porte-tout, transport en commun...), les ateliers de dépannage des motocyclettes, les cabines téléphoniques (call box), les salons de coiffure font partie des services vendus dans l'espace communal

3.5 Principales potentialités et ressources naturelles (tableau 7)

Ressources naturelles	Statut d'emploi + localisation	Potentiel	Contrôle	Mode de gestion	Tendance	Problème/contraintes	Actions à entreprendre
Carrière de sables (cours d'eau MIFI, MEVOBO NEULEUP etc.)	King-place II B (BAGAM)	300 camions par saison	Accès libre	Non défini	Exploitation permanente	-Extracteur de sable non identifiés -aucune mesure prise au niveau de mairie pour rentabilise les carrières de sable -certains sites sont d'accès difficile (quatre sites : Carrière des hippopotames, Carrière NGOSSONG (chef de quartier) ; Carrière confluent MIFI-MEVOBO), Carrière Lycée Technique chez FOZOP	- Prendre une mesure au niveau de la mairie pour rentabiliser les carrières de sable -identifier et recenser les extracteurs de sable -définir le mode de gestion des carrières -recruter ou affecter un agent de la mairie à la gestion des carrières de sable -Aménager les voies d'accès
	BESSA I et II	500 camions par saison	Accès libre	Non défini	Exploitation permanente		
	Lycée technique (GALIM-CENTRE)	300 camions par saison	Accès libre	Non défini	Exploitation permanente		
	MENADZO	200 camions par saison	Accès libre	Non défini	Exploitation permanente		
	YEYEP chez BAPE	20 camions par saison	Accès libre	Non défini	Saisonnier		
	MBEFOU (carrière relais)	10 camions par saison	Accès libre	Non défini	Saisonnier		
	KIENEGHANG NDEKWONDE	200 camions par saison	Accès libre	Non défini	Exploitation permanente		
	Carrière d'EMMA sur la route d'AWING	50 camions par saison	Accès libre	Non défini			
	NELEUP sur la route du CES de BAMENYAM	50 camions par saison	Accès libre	Non défini			
	Carrière des brouettes	200 camions par saison	Accès libre	Non défini	Exploitation permanente		
	Carrière chez TABROKA	20 camions par saison	Accès libre	Non défini			
	Lycée Technique chez FOZOP	50 camions par saison	Accès libre	Non défini			
	NGOSSONG (chef quartier ;confluent MIFI-MEVOBO)	500 camions par saison	Accès libre	Non défini			

PCD DE LA COMMUNE DE GALIM

	Carrière des hippopotames	300 camions par saison	Accès libre	Non défini			
Carrière de pierres	Chez CALMET	50 camions par an	Propriétaire	Non défini			
	Marché mondial	50	Idem	Non défini			
	MBESSA (vers BALIGAM)	100	Idem	Non défini			
	FOUOYA (sur la route de FOUOYA)		Idem				
Carrières de latérite	Niveau du pont MENUZDE	2 ha	Famille Pang-yéré				
pouzzolane	Mont-Tsopé , Colline TCHETOKOU	50 ha Plus 10 ha	Accès libre	Non défini		-Ressources encore non valorisée -Accès difficile	Merner les études pour valoriser la pouzzolane -Aménager l'accès
Forêt	Kapang (BATI à limite du VILLAGE MAFOTOH)	1000 ha	Chef supérieur Bati	Requérir l'autorisation du chef	Destruction, disparition des espèces exploitables	-Exploitation clandestine -baisse de la biodiversité floristique	Mettre sur pied un comité de surveillance de la forêt et de reboisement
LAC	Est du groupement BAMENDJING, limite avec le département du NOUN	-1,8 milliards de m3 -existence d'un barrage de retenue d'eau -existence d'une vanne -existence d'un centre touristique au barrage	Centre pêche de BAMENDJING, AES-SONEL	Accès libre sauf au niveau du barrage	Baisse des ressources halieutiques	-Baisse des ressources halieutiques -non versement de redevance par AES-SONEL à la commune de GALIM	-empoissonner les eaux du lac -examiner la possibilité de faire bénéficier à la Commune de Galim des redevances issues de l'exploitation des eaux par AES-SONEL

4. SYNTHESE DES RESULTATS DU DIAGNOSTIC

4.1. Synthèse du DIC (diagnostic institutionnel communal) (tableau 8)

Domaine	forces	faiblesses	Axes de renforcement
Gestion des ressources humaines	<ul style="list-style-type: none"> -facilité d'échanges d'expérience entre anciens et nouveaux agents municipaux pour leur formation -bon niveau d'instruction de certains chefs de service (niveau BAC) Le SG et le receveur municipal sont qualifiés, diplômé du CEFAM - Certains conseillers municipaux des universitaires (PHD) 	<ul style="list-style-type: none"> -Insuffisance de personnel entraînant le cumul des fonctions dans certains services de la mairie Instabilité du personnel d'appui puisque servant dans plusieurs services à la fois -inexistence d'un document formel et officiel de gestion des ressources humaines (ex : règlement intérieur, organigramme) -La presque totalité des agents sont formés sur le tas - disponibilité incertaine de l'exécutif communal pour une gestion quotidienne de la commune -résidences principales hors de la commune des cadres communaux et de l'exécutif communal - maîtrise insuffisante de l'effectif du personnel (28 dénombrés au lieu de 30 déclarés) - Faible représentativité des femmes au CM (3/25) -faible représentativité des femmes au sein du personnel de la mairie (2/28) - Tous les conseillers n'ont pas la même vision que l'exécutif (certains se battent plutôt pour les jetons de présence) 	<ul style="list-style-type: none"> -Faciliter la formation des personnels de la MAIRIE (soutien au moins d'un agent par an au CEFAM de BEUA) -Améliorer la disponibilité de l'exécutif communal pour une gestion et coordination quotidienne des affaires de la mairie (institution d'un service de quart) - Former les conseillers sur leurs rôles dans la commune et sur la nécessité de toujours adapter la revendication des droits aux moyens réels de la Commune - Rechercher une personne ressource pour l'élaboration de l'organigramme - répartir formellement le personnel d'appui entre les différents services communaux Maîtriser l'effectif du personnel
Gestion des ressources financières	<ul style="list-style-type: none"> -Service de recouvrement assez fourni en personnel avec 08 personnes d'appui dont 03 permanents -Reprise du versement des cotisations CNPS du personnel de la Mairie avec le début de paiement des arriérés 	<ul style="list-style-type: none"> -Personnel du service de recouvrement parfois démotivés) à cause des mauvaises conditions de travail (frais de transport très insuffisant) -risque professionnel élevé sans mesure d'accompagnement pour le personnel de recouvrement -absence des indemnités liées certains poste de responsabilité du fait de la non titularisation au poste. -Salaire irrégulier (03 mois d'impayées) -Non perception des allocations CNPS par le personnel, et retraités de la mairie -Mairie redevable auprès de la CNPS -Taux de réalisation des budgets communal sont assez faible 48,98% 	<ul style="list-style-type: none"> Motiver le personnel de la Mairie en leur offrant de bonnes conditions de travail (frais de transport très suffisant pour les agents de recouvrement) -Doter la recette municipale d'un véhicule de liaison pour le recouvrement des recettes -Former les conseillers sur leurs rôles dans la commune - Elaborer un répertoire des

PCD DE LA COMMUNE DE GALIM

			contribuables pour l'établissement d'un budget fiable
Gestion du patrimoine	La commune de GALIM a opté de gérer directement elle-même ses biens (gestion en régie simple)	<ul style="list-style-type: none"> -La Toyota Benne CE 0370- O qui est presque le seul matériel roulant de la commune n'a pas un entretien systématisé -certains investissements de la mairie sont improductif (exemple le hangar du marché de KIENEGHANG) - Absence d'équipement minimum de travail au service d'hygiène, (bottes, gant, blouse, balais, masque etc.) 	<ul style="list-style-type: none"> -Créer un service et construire un garage municipal -Systématiser la gestion et de l'entretien du Camion benne de la commune
Gestion des relations	<ul style="list-style-type: none"> - la Commune entretien des relations avec - la tutelle (relation d'information et relation d'obligation) - les services techniques (relation de collaboration) -chefferies traditionnelles et les congrégations religieuses (relation de partenariat) -société civile et le secteur privé (partenariat) 	<ul style="list-style-type: none"> -la fluidité de la communication entre le secrétariat Général et les autres services parait être insuffisante -absence d'une ligne budgétaire pour communication -Communication informelles (surtout verbales ou par intermédiaires) <p>Les correspondances adressées à l'exécutif rencontrent parfois des blocus</p>	<ul style="list-style-type: none"> -Formaliser de la communication entre les services -Mettre à la disposition du personnel et des usagers une boîte à suggestions

4.2. PRINCIPAUX PROBLEMES ET BESOINS IDENTIFIES ET CONSOLIDES PAR SECTEUR. (TABLEAU 9)

Secteur : agriculture			
Effet	Problème central	Causes principales	Besoins
<ul style="list-style-type: none"> -Baisse de la production agricole -Stagnation des activités dans les autres domaines de la vie publique et privée -Abandon des parcelles pour une agriculture itinérante Exode rurale des jeunes 	Difficultés de développement des activités agricoles dans la commune de GALIM	<ul style="list-style-type: none"> -Pénibilité des travaux de préparation des opérations agricoles -Faibles capacités organisationnelles et opérationnelles des agriculteurs -Accès de plus en plus difficile aux terres fertiles -Existence des Conflits agropastoraux -Difficultés d'écoulement des produits agropastoraux -Négligence des mesures de protection de l'environnement dans les pratiques agricoles en vue d'une gestion durable des terres 	<ul style="list-style-type: none"> - Mécaniser les travaux agricoles (acquisition d'au moins 7 Tracteurs agricoles) - Organiser les agriculteurs dans les GIC, Associations, - Relancer du mouvement coopératif dans l'espace communal de GALIM - Délimiter les espaces réservés à chaque activité (élevage, agriculture) - Construire des magasins de regroupement des produits agropastoraux (BAMENDJING BAMENYAM, BAGAM, BATI)
Secteur : Ele vage, pêches et industries animales			
<ul style="list-style-type: none"> -Faible rentabilité des élevages et des activités de pêche -Mauvaise conduite d'élevage (logement, alimentation, abreuvement, suivi vétérinaire) -Prédominance de l'extensif traditionnel sur l'intensif 	Difficultés d'accès aux conditions d'élevage moderne	<ul style="list-style-type: none"> -Insuffisance d'encadrement des éleveurs de la commune de Galim -Fréquence des pestes, épizooties, endémies, et épidémies dans les élevages. -Faible rentabilité des activités d'élevage, des pêches et d'aquaculture -Fréquence des conflits agropastoraux 	<ul style="list-style-type: none"> -mener les actions de lobbying en vue de l'affectation de 27 nouveaux cadres d'élevage dans les services d'élevage de l'Arrondissement de GALIM -Promouvoir la création des groupes organisés d'éleveurs pêcheurs et aquaculteurs (GIC, Associations,...etc.) -Faciliter la réduction des coûts des provendes et autres ingrédients nutritionnels par l'ouverture d'une provenderie communale
SECTEUR : Domaines et affaires foncières			
<ul style="list-style-type: none"> -Découragement des populations à postuler pour l'obtention des titres fonciers -Existence de nombreux litiges fonciers -Utilisation des droits coutumiers sur les terrains 	Difficultés d'accès à un titre de propriété immobilière	<ul style="list-style-type: none"> -Méconnaissance de la procédure d'obtention du titre foncier par la majorité des populations -Frais d'obtention de titre foncier très élevés -Existence des litiges fonciers entre certains habitants des zones limitrophes BAGAM-BAMENYAM et BAGAM-BAMENDJING 	<ol style="list-style-type: none"> 1. faire maîtriser la procédure d'obtention du titre foncier par la majorité des populations 2. faire payer le juste prix pour l'obtention de titre foncier 3. Régler définitivement les litiges fonciers entre certains habitants des zones limitrophes BAGAM-BAMENYAM et BAGAM-BAMENDJING

PCD DE LA COMMUNE DE GALIM

SECTEUR : Développement urbain et habitat			
<ul style="list-style-type: none"> -Un bon nombre fonctionnaires travaillant à GALIM et même certaines élites ne résident pas dans l'espace communal -Risque d'effondrement des bâtiments construits provisoirement mais qui deviennent définitifs 	difficultés de promotion du développement urbain et d'amélioration de l'habitat dans la Commune de GALIM	<ul style="list-style-type: none"> -Les rues sont étroites et irrégulières -Prolifération des quartiers à habitat spontané -Forte proportion de construction précaire -Insuffisance des mesures de protection de l'environnement dans la ville et les groupements 	<ol style="list-style-type: none"> 1. Elargir les rues et assurer leur régularité 2. Lutter contre la prolifération des quartiers spontanés et des constructions précaires 3. Réduire la proportion de l'habitat précaire 4. Améliorer les mesures de protection de l'environnement dans les groupements et l'espace urbain
SECTEUR : Environnement et protection de la nature			
<ul style="list-style-type: none"> - Baisse progressive de la fertilité des sols - Destruction du couvert végétal 	Insuffisance de prise en compte des aspects socio environnementaux dans la conduite des activités au sein de la commune	<ul style="list-style-type: none"> -La gestion durable des terres n'est pas une préoccupation dans la conduite des activités au sein de la commune -La gestion des déchets plastiques dans le centre urbain de GALIM et les agglomérations n'est pas une préoccupation -Plantation anarchique des eucalyptus même dans les zones humides -Exploitation abusives des produits forestiers non ligneux 	<ol style="list-style-type: none"> 1. Faire 47 formations, sur gestion durable des terres 2. Contrôler la gestion des déchets plastiques en créant un service de traitement des ordures et en plaçant des bacs à ordures dans le centre urbain de GALIM et les agglomérations 3. organiser par an au moins une descente de surveillance dans chaque village et remplacer les eucalyptus plantés dans les zones humides par le <i>podocarpus</i> 4. régénérer les forêts raphia dans les bas-fonds déjà dénudés
SECTEUR : Forêt et faune			
<ul style="list-style-type: none"> -Destruction de la biodiversité et de l'environnement -Tendance à la désertification -Non application de la législation forestière et faunique (des chasses) 	Faible niveau de protection des forêts et de la faune	<ul style="list-style-type: none"> -Disparition progressive des forêts et de la faune -Insuffisance d'application de l'article 33 de la loi 94-01 du 20-1-1994 portant régime des forêts, de la faune et la pêche. (800 m2 d'espace boisé pour 1000 habitants) -Non maîtrise des techniques de mise en place et de suivi des parcelles forestières 	<ol style="list-style-type: none"> 1. Stopper la disparition progressive des forêts et de la faune en régulant la coupe des arbres 2. Appliquer l'article 33 de la loi 94-01 du 20-1-1994 portant régime des forêts, de la faune et la pêche. (800 m2 d'espace boisé pour 1000 habitants) 3. Renforcer les capacités techniques de mise en place et de suivi des parcelles forestières

PCD DE LA COMMUNE DE GALIM

SECTEUR : Administration territoriale, décentralisation et maintien de l'ordre (institution communale)			
<p>-La commune de GALIM reste relativement pauvre malgré les innombrables et variées ressources</p> <p>-La tension de trésorerie est permanente au niveau de la recette municipale</p> <p>-Absence de sérénité au sein d'une frange de la population dans certaines zones limitrophes des groupements BAGAM, BAMENDJING et BAMENYAM</p>	<p>La Commune de GALIM en tant qu'institution et espace géographique présente des insuffisances dans son administration</p>	<p>-Le fonctionnement général de la Mairie a des insuffisances</p> <p>-Le système organisationnel de la commune présente des insuffisances</p> <p>-La gestion des ressources matérielles et humaines disponibles est inappropriée</p> <p>-Faibles taux de réalisation des budgets de la commune</p> <p>-Le service des forces de l'ordre dans la commune de GALIM présente des lacunes</p> <p>-Certaines populations de BAMENYAM et de BAMENDJING se plaignent de l'occupation de leur terrain par certains de leurs frères de BAGAM</p>	<ol style="list-style-type: none"> 1. Améliorer le fonctionnement de la commune par l'informatisation des services et le soutien de la formations des agents 2. Améliorer le système organisationnel en élaborant un organigramme de la commune 3. Améliorer la gestion des ressources matérielles et humaines disponibles 4. Augmenter le taux de réalisation des budgets de la commune qui se situe actuellement autour de 48,98% 5. Améliorer le service des forces de l'ordre dans la commune par un accroissement de moyens (humains, matériels et financiers) 6. Trouver une solution définitive au problème que posent certaines populations des zones limitrophes BAGAM, avec BAMENYAM, et BEMENDJING
SECTEUR : Education de base			
<p>-Effectifs pléthoriques des élèves dans certaines salles de classes de certains établissements situés dans le centre urbain et dans certains villages</p> <p>-Découragement des enseignants</p> <p>-Scolarisation tardive des enfants</p>	<p>difficultés d'accès à une d'éducation de base de qualité dans la commune de GALIM</p>	<p>-Insuffisance d'enseignants en quantité et en qualifié</p> <p>-Insuffisance d'infrastructures adaptées à un enseignement de qualité</p> <p>-Insuffisance de matériels, équipements et aménagements adéquats dans les établissements</p> <p>-Difficulté de scolarisation des enfants à l'âge préscolaire</p> <p>-Les aspects environnementaux sont négligés dans les écoles de la commune</p> <p>-La promotion du bilinguisme est faible dans la commune de GALIM</p>	<ol style="list-style-type: none"> 1. Accroître le nombre d'enseignants de 67 2. Accroître le nombre d'infrastructures adaptées à un enseignement de qualité (196 salles en 2011) 3. Accroître la quantité de matériels, équipements et aménagements dans les établissements (besoins 1107 banc s de 3 places en 2011) 4. Faciliter la scolarisation des enfants à l'âge préscolaire 5. Prendre en compte les aspects environnementaux dans les écoles 6. Promouvoir le bilinguisme

PCD DE LA COMMUNE DE GALIM

SECTEUR : Enseignement secondaire			
<ul style="list-style-type: none"> -Fort taux de Recrutement des vacataires parfois non formés -Longs parcours des enfants vers les établissements du secondaire -Les possibilités de choix dans le domaine technique sont limitées 	Insuffisances dans la fourniture de service de qualité d'enseignement secondaire dans la commune de GALIM	<ul style="list-style-type: none"> -insuffisance de personnels qualifiés dans les établissements d'enseignement secondaire de GALIM -Insuffisance d'infrastructures -Insuffisance de matériels, équipements et aménagements adéquats dans les établissements -Insuffisance de structures d'éducation et de formation dans la commune 	<ol style="list-style-type: none"> 1. Augmenter de 80 l'effectif de personnels formés au dans les établissements d'enseignement secondaire de GALIM 2. Améliorer les infrastructures par la construction de 60 salles de classe 3. Augmenter le matériel, les équipements et faire des aménagements adéquats dans les établissements 4. Augmenter le nombre de structures d'éducation et de formation dans la commune
SECTEUR : Enseignement supérieur			
<ul style="list-style-type: none"> -Les déperditions scolaires sont très marquées dans la commune de GALIM -Développement des métiers du secteur informel notamment la mototaxi, 	L'enseignement supérieur devient de plus en plus inaccessible pour les jeunes de la commune de GALIM	<ul style="list-style-type: none"> -Difficulté de subvenir aux besoins des enfants dans l'enseignement supérieur -Difficulté d'insertion des diplômés de l'enseignement dans la vie active 	<ol style="list-style-type: none"> 1. Subventionner les besoins des enfants dans l'enseignement supérieur 2. Faciliter l'insertion des diplômés de l'enseignement dans la vie active
SECTEUR : Santé publique			
<ul style="list-style-type: none"> -Taux de morbidité et de mortalité élevé dans la commune -Nombreux malades sont contraints de se faire évacuer sanitaire hors de la commune -Recours fréquents aux tradipraticiens 	difficulté de fourniture des soins de santé de qualité par les formations sanitaires de la commune de GALIM	<ul style="list-style-type: none"> -Toutes les formations sanitaires de la commune de GALIM, y compris l'hôpital de District ont des insuffisances significatives de personnels Beaucoup de CSI de GALIM ont des problèmes d'infrastructures -Beaucoup de centre de santé de GALIM ont des problèmes d'aménagement -Les centres de formation sanitaires de GALIM sont sous-équipés -Longues distances à parcourir par des populations pour atteindre une formation sanitaire ou par les agents de santé pour les actions de vulgarisation et la couverture vaccinale 	<ol style="list-style-type: none"> 1. Augmenter le personnel dans toutes les formations sanitaires de la commune de GALIM y compris l'hôpital de District à raison d'au moins 02 personnels par structure 2. Améliorer les infrastructures dans les CSI de GALIM en respectant les normes du MINSANTE 3. Faire des aménagements dans les CSI de GALIM en respectant les normes du MINSANTE 4. Equiper suffisamment Les centres de formation sanitaires de GALIM 5. Réduire les distances à parcourir par des populations pour atteindre une formation sanitaire ou par les agents de santé pour les

PCD DE LA COMMUNE DE GALIM

		-La MASGA (Mutuelle de santé de GALIM) n'est pas fonctionnelle -Le taux de prévalence du VIH/SIDA et autres IST n'est pas stabilisé dans la commune de GALIM	actions de vulgarisation et la couverture vaccinale
SECTEUR : Eau et énergie			
-Les populations de certains quartiers parcourent de trop longues distances à la recherche de l'eau potable -La population dans de nombreux quartiers consomme de l'eau non potable (rivières, pluies...) -Difficultés de création de petites unités économiques/industrielles utilisant l'électricité travers la commune	La fourniture de l'énergie électrique est insuffisante et l'accès à l'eau potable est difficile dans la Commune de GALIM	-Insuffisance d'extension des réseaux électriques de Basse et Moyenne Tensions à travers les quatre groupements que compte la commune -Absence de promotion de la maîtrise et de valorisation des énergies renouvelables -Insuffisance des moyens de la Commune affectés au programme d'électrification -Baisse permanente de tension dans le réseau existant -Des points d'eau anciennement aménagés sont insuffisant et la majorité en arrêt de fonctionnement ou abandonnés (BAMEKOUPE, MBEGHUIE, chefferie BAMENYAM etc. -Les systèmes/dispositifs de fourniture de l'eau potable fonctionnels ou non dans la commune présentent des limites ou insuffisances	1. Améliorer l'extension des réseaux électriques de Basse et Moyenne Tensions à travers les quatre groupements que compte la commune 2. Promouvoir la maîtrise de la valorisation des énergies renouvelables 3. Renforcer les moyens du programme d'électrification de la Commune 4. Avoir une bonne tension dans le réseau électrique existant par la Création d'une nouvelle source de production d'énergie au niveau du barrage de BAMENDJING
SECTEUR : Travaux publics			
-Persistance des zones enclavées dans la commune -Ralentissement considérable dans le processus d'atteinte des objectifs de développement de l'économie locale et de création des richesses -Diktat des transporteurs et acheteurs grossistes des vivres frais	Inadéquation entre le réseau routier et la politique de développement local dans la commune de GALIM	-mauvais état des routes et pistes de collecte -Certaines zones sont difficiles d'accès surtout en saison des pluies -Les recettes liées à la taxe de stationnement sont très en deçà des potentialités réelles de la commune.	1. Améliorer l'état des routes et pistes de collecte 2. Faciliter l'accès à toutes les zones même en saison des pluies 3. Accroître les recettes liées à la taxe de stationnement en fonction des potentialités réelles de la commune.

PCD DE LA COMMUNE DE GALIM

SECTEUR : Affaires sociales			
<ul style="list-style-type: none"> -Arrêt précoce de scolarisation des, Orphelins, des enfants handicapés -Développement du sentiment de frustration et/ou marginalisation chez handicapés et les groupes spécifiques (les Bororos par exemple) 	Précarité des conditions de vie des groupes spécifiques (personne vivant avec le VIH (PVV), orphelins, handicapés, vieillards.	<ul style="list-style-type: none"> -La promotion de l'enfance est insuffisante -La promotion du bien-être des personnes handicapés et âgées est insuffisante -L'hôtel de ville de GALIM en construction n'a pas prévu de rampe d'accès pour Handicapés moteurs -L'encadrement des communautés bororo de GALIM présente des insuffisances 	<ol style="list-style-type: none"> 1. Renforcer la promotion de l'enfance en augmentant le nombre d'enfants en détresse pris en charge (soutenir les 518 orphelins) 2. Promouvoir le bien-être des personnes handicapés et âgées en leur facilitant l'établissement de cartes nationales d'invalidité 3. Prévoir pour l'hôtel de ville de GALIM en construction une rampe d'accès pour les Handicapés moteurs
SECTEUR : Promotion de la femme et de la famille			
<ul style="list-style-type: none"> -Tendance ou Sentiment de marginalisation de la femme -Non respect des droits et devoirs de la femme -Abandon précoce des études par la jeune fille -Faible taux d'alphabétisation chez la femme 	Difficultés d'accès à l'encadrement pour la promotion et l'épanouissement de la femme et de la jeune fille	<ul style="list-style-type: none"> -Insuffisance d'encadrement de la femme et de la jeune fille dans la commune de Galim -Méconnaissance de droits et devoirs de la femme -Faible organisation des groupes et associations des femmes, filles mères et filles -Faible accès des filles à l'enseignement supérieur, à la formation professionnelle et à l'emploi. 	<ol style="list-style-type: none"> 1. Améliorer l'encadrement de la femme et de la jeune fille par la création d'un service d'Arrondissement du MINPROFF 2. Vulgariser les textes relatifs aux droits et devoirs de la femme par l'organisation de 47 causeries éducatives 3. Renforcer l'organisation des groupes et associations des femmes, en organisant 47 renforcements de capacité sur la vie associative 4. Améliorer l'accès des filles à l'enseignement supérieur, à la formation professionnelle et à l'emploi dans la Commune de Galim..
SECTEUR : Jeunesse			
<ul style="list-style-type: none"> -Exode rural des jeunes -Développement des vices -Développement du phénomène du célibat 	Précarité de la situation des jeunes dans la commune de GALIM	<ul style="list-style-type: none"> Faible degré de participation des jeunes dans les processus de prise des décisions abandon précoce de l'école par les jeunes Taux élevé de chômage des jeunes dans la commune Difficulté d'accès aux appuis des différents programmes des ministères de développement (PACA, ACEFA, etc. 	<ol style="list-style-type: none"> 1 Faire participer davantage les jeunes dans les processus de prise des décisions en augmentant le nombre de jeunes au sein du conseil municipal à la prochaine législative 2 offrir aux jeunes une formation de base complète en accordant au moins 100 bourses scolaires aux plus méritants 3. Réduire le taux de chômage des jeunes en organisant sous l'égide du FNE au moins deux formations par an sur divers métiers 4. Faciliter l'accès aux appuis des différents programmes des ministères de développement (PACA, ACEFA, ETC) en

PCD DE LA COMMUNE DE GALIM

			appuyant l'organisation et la formalisation d'au moins 5 GIC par village soit 235 GIC
SECTEUR : Sport et éducation physique			
<ul style="list-style-type: none"> -Développement des maladies cardiovasculaires -Les travaux champêtres sont les seules activités physiques -Difficultés d'organisation des activités sportives et de loisirs sains 	Insuffisance de développement des activités de sport et d'éducation physique	<ul style="list-style-type: none"> -Insuffisance des infrastructures sportives -Méconnaissance des bienfaits de la pratique du sport sur la santé -Insuffisance d'incitation à la pratique du sport de compétition 	<ol style="list-style-type: none"> 1. aménager au moins une aire de jeu municipal et 48 aires de jeux dans chaque établissement scolaire) 2. vulgariser les bienfaits de la pratique du sport sur la santé en organisant un championnat corporatif 3. Inciter la pratique du sport de compétition en créant au moins le championnat de football
SECTEUR : Transport			
<ul style="list-style-type: none"> - Refus des transporteurs de desservir certaines zones de la commune quand il pleut - Difficulté d'évacuation des produits agricoles des champs - Ralentissement considérablement dans le processus d'atteinte des objectifs de développement de l'économie locale et de création des richesses 	Inadéquation entre le système des transports et les objectifs de développement de l'économie locale	<ul style="list-style-type: none"> -routes difficilement praticables surtout en saison des pluies pour tous les moyens de transport - Les recettes des taxes de stationnement sont faibles par rapport aux prévisions (recettes de 121000 F sur 2000 000 prévus en 2009) - Tracasseries des forces de maintien de l'ordre Inconfort dans les voitures de transport sur les routes de GALIM 	<ol style="list-style-type: none"> 1. Améliorer la praticabilité des routes surtout en saison des pluies 2. Accroître les recettes des taxes de stationnement qui sont faibles par rapport aux prévisions (recettes de 121000 F sur 2000 000 prévus en 2009) 3. Lutter contre les Tracasseries des forces de maintien de l'ordre par la création d'une police municipale
SECTEUR : Emploi et formation professionnelle			
<ul style="list-style-type: none"> -La majorité des jeunes travaillant dans l'espace communal sont dans le secteur informel -Exode rural des jeunes -Développement de l'insécurité dans l'espace communale de GALIM 	Difficultés d'accès des jeunes à un emploi stable, sécurisé et rémunérateur dans la commune de GALIM	<ul style="list-style-type: none"> -Absence de structure de formation agréée par le -Ministère de l'Emploi et de la formation professionnelle -L'offre d'emploi de la commune est très faible -La Ferme Ecole de BAGAM pouvant dispenser une formation pratique en agriculture /élevage et assurer le service civique de participation au développement a fermé ses portes depuis belle lurette 	<ol style="list-style-type: none"> 1. mener les actions de lobbying /plaidoyer en vue de la réouverture de la SAR/SM de GALIM et Développer d'autres des structures de formation agréées par le Ministère de l'Emploi et de la formation professionnelle 2. Accroître l'offre d'emploi de la commune par la création des structures propres à la mairie (création d'une provenderie etc.) 3. Rouvrir la Ferme Ecole de BAGAM pour dispenser une formation pratique en agriculture /élevage et assurer le service civique de participation au développement

SECTEUR : Petites et moyennes entreprises, économie sociale et artisanat			
-Insuffisance de développement des activités génératrices des revenus -Faible niveau technique de base des artisans -Aucune activité n'est vraiment florissante dans l'espace communale	Difficultés de développement des petites et moyennes entreprises, de l'économie sociale et de l'artisanat.	-Difficulté d'accès aux sources de financement pour la création des PME -Promotion insuffisante de l'économie sociale -Promotion insuffisante de l'artisanat	1. Faciliter l'accès aux sources de financement pour la création des PME en négociant de l'ouverture d'une IMF dans 4groupements 2. Renforcer la promotion de l'économie sociale en organisant 5 causeries éducatives pour 5 corps de métier 3. Renforcer la promotion de l'artisanat en répertoriant et en organisant les artisans en une association
SECTEUR : Recherche scientifique et innovations			
-Perte post récolte -Non bénéfice des avantages des avancées technologiques -Exode rural	Accès limité aux avantages liés aux progrès de la recherche scientifique	-Les instituts de recherche sont très éloignés des populations -Les produits agropastoraux sont vendus à l'état brut -L'élevage du gros bétail est confronté à un problème qui est aujourd'hui sans solution	1. Rapprocher les instituts de recherche des populations en intensifiant les activités de la ferme de multiplication du matériel végétal de GALIM 2. créer 5 unité de transformation en de vendre le moins possible les produits agropastoraux à l'état brut 3. soumettre à la recherche le problème du "BOKASSA GRASS" auquel est confronté l'élevage du bétail
SECTEUR : Tourisme			
Absence de recettes liées à l'activité touristique Désintéressement des visiteurs sur la destination GALIM	Le développement des activités génératrices de revenus touristiques, reste embryonnaire dans la commune de GALIM	Les infrastructures d'accueil sont presque inexistantes la culture touristique fait défaut dans la commune de GALIM Le CENTRE TOURISTIQUE DE BAMENDJING n'est pas suffisamment valorisé	1. Construire les infrastructures d'accueil dans la Commune de GALIM 2. promouvoir la culture touristique dans la commune de GALIM en créant 5clubs/associations touristiques et culturels Valoriser suffisamment Le CENTRE TOURISTIQUE DE BAMENDJING
SECTEUR : Culture			
Acculturation des jeunes dans la commune La langue maternelle est de moins en moins utilisée comme langue de communication en famille	Carence de promotion des activités à caractère socioculturel dans l'espace communale de GALIM	Promotion insuffisante des langues maternelles de GALIM que sont le MEGAKA (Bagam et Bamendjing) , MEMEKA (Bati), MEGHAME (Bamenyam), MEDIEGHEU (Bagam , quartier Bamekoupéré) Difficulté d'organisation des activités	1. Promouvoir suffisamment les langues maternelles de GALIM que sont le MEGAKA (Bagam et Bamendjing) , MEMEKA (Bati), MEGHAME (Bamenyam), MEDIEGHEU (Bagam , quartier Bamekoupéré) en créant un alphabet

PCD DE LA COMMUNE DE GALIM

Insuffisance de création des richesses par le secteur de la culture dans la commune de GALIM		culturelles Absence d'un cadre pouvant servir de préalable pour une promotion de la culture dans la commune de GALIM	pour ces langues 2. Faciliter l'organisation des activités culturelles en leur allouant un budget
SECTEUR : Mines et développement industriel			
Capacité de financement de la commune limitée Absence de recettes minières malgré des grandes potentialités minières La mairie a un contrôle très limité sur l'exploitation des carrières de sable et pierres	L'exploitation des ressources minières identifiées (sable, pouzzolane, latérite, pierres) n'est pas optimale dans la commune de GALIM	L'exploitation des carrières de pierres, sable n'est pas rationnelle Certaines carrières de pierres et sables identifiées ne sont pas exploitées Les recettes générées par La cession de sable, pierres et pouzzolane ne sont pas spécifiées dans le budget de la commune de GALIM	1. Rationnaliser l'exploitation des carrières de pierres, sable en appliquant les lois textes la régissant 2. Exploiter toutes les carrières de pierres et sables identifiées 3. Spécifier dans le budget de la commune de GALIM Les recettes générées par La cession de sable, pierres et pouzzolane
SECTEUR : Commerce			
Insuffisance de développement des activités génératrices des revenus Les potentiels consommateurs vont faire leurs emplettes dans les villes d'autres communes Le travail des collecteurs de tickets de marché n'est pas facilité pour dénicher les contribuables les jours de marché	Insuffisance de développement des activités de commerces dans la commune de GALIM	Le marché du Centre urbain de GALIM présente des insuffisances Plusieurs marchés dans les villages de la commune présentent des insuffisances La Mairie ne dispose pas de titre foncier sur les sites des marchés de BAGAM, BAMENYAM, BATI, BAMENDJING	1. Corriger les insuffisances du marché du Centre urbain de GALIM en l'organisant le marché en secteur d'activités en construisant les toilettes publiques et en plaçant les bacs à ordures 2. Construire 08 hangars dans les grands marchés de la commune 3. Obtenir des titres fonciers sur les sites des marchés de BAGAM, BAMENYAM, BATI, BAMENDJING
SECTEUR : Poste et télécommunication			
-Les populations font la part belle aux autres compagnies de téléphonie mobile -Les lettres sont rarement utilisées comme moyen de communication	Insuffisance d'accès aux média et faible utilisation des infrastructures locales de communication	Faible utilisation des services de la CAMPOST à GALIM	Vulgariser l'utilisation des services de la CAMPOST en concevant un plan marketing

PCD DE LA COMMUNE DE GALIM

SECTEUR : Communication			
Les populations sont insuffisamment informées sur la vie et le fonctionnement de leur commune	difficultés de communication sur les problèmes de développement de la commune de GALIM	Difficulté pour auditionner les programmes de radio et télévision	<ol style="list-style-type: none"> 1. Organiser chaque année 50 rencontres de restitution des sessions du conseil municipale 2. créer une radio communautaire
SECTEUR : Travail et sécurité sociale			
Précarité de la situation des personnes de troisième âge et certains retraités Absence de retraite chez les agriculteurs, éleveurs et autres travailleurs du secteur informel	Difficulté de promouvoir une sécurité sociale chez les agriculteurs/éleveurs et autres travailleurs du secteur informel	<p>Absence de mutualisation des activités agropastorales et autres dans l'espace communale</p> <p>La MASGA (mutuelle de santé de GALIM) n'est plus fonctionnelle</p> <p>Certains ex-employés de mairie de GALIM n'ont pas d'allocations de retraite</p>	<ol style="list-style-type: none"> 1. Créer une mutuelle par corps de métier dans l'espace communale 2. Rendre la MASGA (mutuelle de santé de GALIM) fonctionnelle 3. Faciliter aux ex-employés de la mairie l'accès à leurs allocations de retraite en payant les arriérés de cotisation (26000000) à la CNPS

5. PLANIFICATION STRATEGIQUE

5.1. Vision et objectifs du PCD

Mettre à la disposition de la commune de GALIM un document de référence qui contribuera à faire de GALIM une ‘’commune où il fait bon vivre’’, une commune où la sous scolarisation ne sera plus qu’un triste souvenir d’ici 2035, une commune de GALIM qui est un pôle d’attraction sur le plan agropastoral, touristique culturel etc.

Objectifs

- Promouvoir le développement urbain en Modernisant la voirie
- Faciliter le déplacement des personnes et des biens en assurant un entretien régulier des routes
- Assurer la fourniture en qualité et en quantité de l’eau potable aux populations
- Etendre le réseau électrique dans les villages
- Promouvoir les soins de santé de qualité et poursuivre la lutte contre le VIH/SIDA/IST
- Rentabiliser l’exploitation des ressources naturelles (sable, pouzzolane, pâturages etc.
- Prendre des mesures de protection de l’environnement
- Réduire progressivement les déficits scolaires sur le plan des infrastructures, du personnel et du matériel
- Faciliter le développement des activités agropastorales
- Promouvoir le développement des activités de touristiques et culturelles.

5.2. Cadre logique par secteur**SECTEUR : Agriculture (tableau 10 : série)****Problème :** Difficultés de développement des activités agricoles dans la commune de GALIM

Désignation	Logique d'intervention	Indicateurs objectivement vérifiables	Sources de vérification	Hypothèses
Objectif global	Faciliter le développement des activités agricoles dans la commune de GALIM			
Objectifs spécifiques	1. Réduire la pénibilité des travaux de préparation des opérations agricoles par la mécanisation du labour	Les superficies labourées mécaniquement croissent d'au moins 5% par an	Rapport DDADER/BAMBOUTOS	
	2. Améliorer les capacités organisationnelles et opérationnelles des agriculteurs par la création des GIC fonctionnels	Chaque village a au moins 5 GIC fonctionnels (qui fourni un rapport annuel) d'ici 2013	Section COOP/GIC des BAMBOUTOS	
	3. Faciliter l'accès aux terres fertiles en définissant les terres agricoles	Les superficies des terres agricoles sont connues et réservées uniquement à l'agriculture	Rapport de délimitation des terres fertiles	
	4. Prévenir les Conflits agropastoraux en construisant des barrières pour délimiter les zones d'élevage et de l'agriculture	-nombre de mètres linéaires de barrière construite -Baisse du nombre de plaintes dues aux conflits agropastoraux	-Rapport DAADER -Registre des courriers arrivés de la sous-préfecture	
	5. Faciliter l'écoulement des produits agropastoraux en construisant des structures de stockage	Au moins 4 magasins de regroupement des produits sont construits	Plan et devis de la construction	
	6. Appliquer les mesures de protection de l'environnement dans les pratiques agricoles en vue d'une gestion durable des terres	Une note pour interdire les feux de brousse et l'écobuage a été prise par les autorités communales	Archives poste forestier et faune, Délégation d'arrondt d'agriculture,	
Résultats attendus	R1.la pénibilité des travaux de préparation des opérations agricoles est réduite par la mécanisation du labour	Le nombre des tracteurs agricoles a augmenté dans la commune	Rapport DDADER/BAMBOUTOS	
	R2. les capacités organisationnelles et opérationnelles des agriculteurs sont améliorées par la création des GIC fonctionnels	Au moins 235 GIC sont légalisés et fonctionnel dans la commune	Rapport DDADER/BAMBOUTOS (Section COOP/GIC)	
	R3. l'accès aux terres fertiles est facilité en définissant les terres agricoles	Une politique d'occupation des terres a été mise sur pied (définition des zones réservées à l'agriculture)	PV de la tenue des assises à la Mairie	

PCD DE LA COMMUNE DE GALIM

	R4. les Conflits agropastoraux sont rares	le nombre de plaintes dues aux conflits agropastoraux a baissé d'au moins 70%	Registre des courriers arrivés sous-préfecture	
	R5. l'écoulement des produits agropastoraux est facilité par la construction d'au moins 4 structures de stockage	Au moins un magasin est construit par groupement pour le stockage et l'écoulement des produits	Plan et devis de la construction	
	R6. les mesures de protection de l'environnement dans les pratiques agricoles pour gestion durable des terres appliquées	Une note pour interdire les feux de brousse et l'écobuage a été prise par les autorités communales	Copie de la note	
Activités	Activités	Moyens nécessaires		Coûts
	R1.1.Améliorer l'outillage agricole	Mécaniser les travaux agricoles (acquisition d'au moins 7 Tracteurs agricoles	210 000 000	
	R1.2. mener les actions en vue de rajeunir de la population agricole	Installer les jeunes agriculteurs (au moins 5 jeunes par an et par groupement)	10 000 000	
		Aménager et viabiliser les deux sites de BAGAM et BAMENDJING	200 000 000	
	R2.1.Organiser les agriculteurs dans les GIC, Associations,	Améliorer de l'encadrement des producteurs (appui au montage de 5 dossiers des GIC dans chaque village)	2 350 000	
		Mener des actions de lobbying pour Créer/construire quatre postes agricoles à FOYA, TATAH et NGOHOUP, MEVOBO et réfection de la Délégation d'arrondissement	60000000	
		Mener des actions de lobbying pour l'affectation du personnel dans les services	PM	
	R2.2.Relancer du mouvement coopératif dans l'espace communal de GALIM	Organiser des séances de sensibilisation et formation coopérative (une séance par village et par an)	5000000	
		Organiser la Commercialisation des produits agropastoraux dans un cadre formel	PM (voir construction des magasins)	
		Encourager de la bonne gouvernance	PM	
	R2.3.Faciliter de l'accès au matériel végétal performant	intensifier les activités de la ferme de multiplication et de vulgarisation du matériel végétal de GALIM	100000000	
		Construire un bâtiment Administratif à la ferme de multiplication et de vulgarisation du matériel végétal de GALIM	15000000	
		Sécurisation le terrain de la ferme de multiplication et de	1000000	

PCD DE LA COMMUNE DE GALIM

		vulgarisation du matériel végétal de GALIM		
		Promotion de l'achat groupé des semences	PM	
R2.4. renforcer les capacités des techniques de production		Créer une structure de formation des jeunes au métier de l'agriculteur (examiner la possibilité d'un partenariat pour réhabiliter la Ferme Ecole de BAGAM)	200000000	
R3.1. Contrôler la démographie		Promouvoir l'utilisation des méthodes de planning familial	1000000	
R.3.2. Occuper rationnellement les terres		Elaborer une politique d'occupation et de gestion des terres	15000000	
R4.1. Lutter contre la Destruction des cultures par les bêtes en divagation		Délimiter les espaces réservés à chaque activité (élevage, agriculture)	50000000	
		Former les éleveurs à la méthode d'élevage dite "zéro grazing" (fabrication du foin)	9000000	
R4.2. promouvoir la rigueur dans le règlement des conflits agropastoraux		Rechercher les solutions définitives dans la résolution des conflits agropastoraux	PM (voir Délimitation des espaces réservés)	
R5.1. Créer des structures de conservation et de transformation des produits agropastoraux		Construire des magasins de regroupement des produits agropastoraux (BAMENDJING BAMENYAM, BAGAM, BATI)	100000000	
		Créer des unités de transformation des produits agricoles (5 unités)	500000000	
		Former les producteurs aux techniques de transformation des produits agricoles	9000000	
R5.2. Améliorer l'état des routes et pistes de collecte		Entretenir les routes et pistes de collecte	PM (voir secteur Travaux publics)	
R5.3. Améliorer la sensibilisation et la formation des agriculteurs sur des thèmes spécifiques tels que la vente groupée, la recherche de marché, la contractualisation),		Organiser des séminaires de formation des leaders de groupe sur ces thèmes	9000000	
R6.1. Améliorer des pratiques agricoles		Contrôler la pratique des feux de brousse et de l'écobuage	3000000	
		Construire les bandes antiérosives	3000000	
R6.2. Améliorer l'utilisation des pesticides à usage agricole		Former les agriculteurs en technique de manipulation des pesticides agricoles	9000000	
		Créer/redynamiser les brigades villageoises de lutte phytosanitaire	3000000	
TOTAL			1 514 350 000	

SECTEUR : Elevage, pêches et industries animales**Problème : Difficultés d'accès aux conditions d'élevage moderne**

Désignation	Logique d'intervention	Indicateurs objectivement vérifiables	Sources de vérification	Hypothèses
Objectif global	Faciliter l'accès aux conditions d'élevage moderne dans la commune de GALIM			
Objectifs spécifiques	1. Améliorer l'encadrement des éleveurs, pêcheurs et aquaculteurs de la commune de GALIM en augmentant le nombre de structure et de personnel	- Nombre d'encadreurs d'élevage affectés et en poste (en moyenne 27 au total)	-Services départemental du MINEPIA	Disponibilité des cadres formés en élevage
		- Nombre de nouveaux CCZV créés, construits et équipés (environ 10 au total)	- Décrets de création -Présence des services	Disponibilité financière du MINEPIA
	2. Réduire la prévalence des pestes, épizooties, endémies, et épidémies dans les élevages de la commune en construisant des infrastructures tels que les bains détiqueurs, points d'abreuvement, parcs vaccino-gènes et en organisant des campagnes de vaccination	Nombre de parcs vaccino-gènes et bain détiqueurs construits	Zone de pâturage	Facilité de Financement
		Nombre de campagne de vaccination organisée dans la Commune ;	Rapport de la DDEPIA des Bamboutos	Facilité de Financement
	3. Améliorer la rentabilité des activités d'élevages, de pêches et d'aquaculture en impliquant les jeunes dans ces activités	-Nombre de jeunes engagés et installés dans les activités d'élevage, des pêches et d'aquaculture chaque année dans la Commune de GALIM.	-Rapport CCZV et DDEPIA -Registre des éleveurs de la Commune	Facilité de Financement
		-Nombre de GIG ou OP ayant reçu des appuis matériels ou financiers chaque année dans les activités d'élevage, de pêche et ou d'aquaculture intensive	-Coordinations régionales des projets et programmes PACA, ACEFA, PORCINS,...	Mauvaise gestion des Organisations Paysannes (OP)
	4. Lutter contre les conflits agropastoraux dans GALIM en Orientant, délimitant et marquant les pistes à bétails.	Réduction du nombre de plaintes	-Gendarmerie -DDADER et DDEPIA -Chefferies traditionnelles	Négociations à l'amiable
	R1 : L'encadrement des éleveurs, pêcheurs et aquaculteurs de la commune de GALIM est amélioré.	- Au moins cinq (05) nouveaux CCZV sont effectivement créés, construits, équipés et fonctionnels.	- Décrets de création -Présence des services construits, équipés et fonctionnels	Manque de ressources financières et faible réaction des partenaires

PCD DE LA COMMUNE DE GALIM

RESULTATS ATTENDUS		- De nouveaux encadreurs d'élevages sont effectivement affectés et Présents sur le terrain	-Services départemental du MINEPIA	insuffisance de personnels formés
		De nouvelles zones de vulgarisation sont créées et couvertes par les encadreurs.	-Document de découpage ;	Insuffisance de personnel et de moyens
	R2 Les épizooties, endémies, et épidémies dans les élevages sont rares dans la commune de GALIM	les mortalités dans les élevages dues aux pestes tendent vers zéro.	Rapports des CCZV et de la DDEPIA	Faible contrôle de l'introduction de nouveaux troupeaux
	R3 : La rentabilité des activités d'élevages, de pêches et d'aquaculture est améliorée dans la Commune de GALIM	Au moins 20 jeunes engagés et installés dans les activités d'élevage, des pêches et d'aquaculture chaque année dans la Commune de GALIM.	-Rapport CCZV et DDEPIA	Réticence des jeunes et manque de capitaux d'installation
		Les différents cheptels de la Commune ont accrus d'au moins 5% d'ici 2015,	Rapport statistique annuel du DDEPIA	
	R4 : les conflits agropastoraux sont rares dans la Commune de GALIM	Le nombre des plaintes et accusations tend vers zéro chaque année dans la commune de Galim	-DDADER et DDEPIA -Chefferies traditionnelles	
Activités	Activités à mener	Moyens nécessaires	Coût	Observations
	R1.1. mener les actions de lobbying en vue d'augmenter l'effectif du personnel encadreur qualifié	Renouveler le personnel en fin de carrière (retraité)	PM	
		Solliciter l'affectation de 27 nouveaux cadres d'élevage dans les services d'élevage de l'Arrondissement de GALIM	PM	Besoins estimés au moins à 27 cadres formés
	R1.2. mener les actions de lobbying en vue d'améliorer le nombre et de la qualité des structures des services d'accueil	Construire et équiper 04 CZV déjà créés et non encore construit /logés centre et centre sanitaire Vétérinaire (CSV)	80 000000	CZV de Bagam, Galim centre, Bamenyam, Bamendjing
		Créer , Construire et équiper six (06) nouveaux CCZV et CSV d'autres zones de vulgarisation dans la commune de GALIM.	160 000000	Construction des CZV ou CSV de Bati, Mévobo, Tatah, Ngohoup, Fouoya, Menfoung.
		Renouveler les équipements et ravitailler le centre d'alevinage de BAMENDJING en espèces diversifiées de poisson.	100 000000	
	R1.3. Renforcer l'intervention des services d'encadrement sur le terrain	Doter les services et le personnel encadreur d'élevage de la commune de GALIM des moyens logistiques/ matériels roulants adaptés (moto et voitures tout terrain) et en nombre suffisant.	56 000000	-Dix (10) motos AGM 100 avec une moto par CCZV OU CSV -Toyota pick up 4X4

PCD DE LA COMMUNE DE GALIM

		Construire des maisons d'astreinte pour chefs de centre et Délégué d'Arrondissement	220 000000	Une maison par CCZV OU CSV ou 10 logements
		Renforcer les équipements des 10 services vétérinaires si tous créés	300 000000	Réfrigérateurs,incubateurs, microscopes, armoires, c
	R2.1. Faciliter l'accès aux produits vétérinaires de qualité et à des coûts amoindris	Ravitailler les services vétérinaires de la Commune de GALIM en produits de traitement et vaccins de qualité	100 000000	
		Organiser/programmer les campagnes de vaccination animales (bovin, ovin, caprin, porcin, volaille, chien,...etc.	100 000000	Une campagne par an
		Promouvoir et contrôler la vente des produits vétérinaires dans la commune de Galim et l'allègement de la procédure d'obtention d'agrément.	20 000000	Sensibiliser pour l'ouverture des propharmacies vétérinaires
		Promouvoir la création des groupes organisés d'éleveurs pêcheurs et aquaculteurs (GIC, Associations,...etc.)	5 000000	Information et sensibilisation
	R2.2. Mettre en place des structures d'accueil pour le suivi des bétails	Construire des parcs de quarantaine, parcs vaccinogènes et bains détiqueurs communautaires/communaux	80 000000	
	R2.3. Améliorer la maîtrise des techniques de conduite d'élevage et de la prophylaxie des traitements par les éleveurs.	Renforcer le suivi zootechnique et vétérinaire par des cadres compétents dans la commune de GALIM	2 000000	Carburant / lubrifiants et entretien véhicule
		Améliorer le circuit d'information et d'échange d'expérience entre les éleveurs de GALIM et ceux d'ailleurs.	5 000000	Organisation des campagnes
	R3.1 Améliorer la productivité des activités d'élevage, de pêche et d'aquaculture	Améliorer la sensibilisation et l'information des éleveurs de GALIM pour leur accès aux nouvelles technologies et résultats recherche en élevage par vulgarisation	1000 000	Information et sensibilisation
		Renforcement les capacités des éleveurs pour le respect des normes d'élevages, pêches et aquaculture dans la commune de GALIM.	20 000000	
		Sensibilisation et formation des pêcheurs sur l'équipement et les techniques des pêches	30 000000	
	R3.2. Promouvoir la pratique des élevages non conventionnels (abeille, caille, aulacode, cobaye,...)	Sensibiliser, informer et former pour la maîtrise des techniques du mini élevage (élevages non conventionnelles).	20 000000	
		Faciliter le ravitaillement en matériel animal non conventionnel.	3 000000	Recherche de partenariat et information
	R3.3 Faciliter l'accès aux capitaux financiers	Faciliter l'accès ou le contact aux partenaires financiers pour les crédits et appuis en capitaux ou en matériels.	5 000000	Appuis conseils

PCD DE LA COMMUNE DE GALIM

	R3.4. Faciliter la conservation des produits carnés et piscicoles frais	Mettre en place une chaîne de froid pour conservation des produits d’abatage et de pêche	200 000000	
		Mettre en place une boucherie moderne dans les marchés de la commune de GALIM;	30 000000	-//-
	R4.1. Faciliter l’accès à une alimentation de qualité et à l’abreuvement des animaux et surtout des bovins	Améliorer la gestion et l’entretien des pâturages/parcours	20 000000	
		Sensibiliser l’éleveur à la culture et l’utilisation des fourrages améliorés	PM	Voir secteur agriculture (zéro grazing)
		Assainir les pâturages des adventices tels que « Bokassa grasse » en faisant appel à la recherche scientifique	20 000000	
		Faciliter la réduction des coûts des provendes et autres ingrédients nutritionnels par l’ouverture d’une provenderie communale	20000000	
	R4.2. Lutter contre la destruction des cultures en champs par les animaux en divagation	Pratiquer les élevages en claustration et en toute saison	10 000000	
		Sensibiliser le respect des zones et périodes de transhumance, la bonne conduite des troupeaux transhumants par les bergers.	PM	Sensibilisation et mesures répressives
		Sensibiliser contre l’occupation anarchique des espaces pour l’agriculture ou l’élevage	PM	Sensibilisation et mesures répressives
		Orienter, délimiter et marquer les pistes à bétails.	PM	Voir secteur agriculture
TOTAL			1 607 000 000	

SECTEUR : Domaines et affaires foncières**Problème :** Difficultés d'accès à un titre de propriété immobilière

Désignation	Logique d'intervention	Indicateurs objectivement vérifiables	Sources/méthodes de vérification	Hypothèses
Objectif global	Faciliter l'accès à un titre de propriété immobilière			
Objectifs spécifiques	1. Faire maîtriser la procédure d'obtention du titre foncier et le statut juridique des terres ou domaines (publiques ou privés de l'Etat par exemple) par la majorité des populations	Nombre croissant des demandes de titre foncier	Registre d'archivage de la DDDAF /BAMBOUTOS	
	2. Faire payer le juste prix pour l'obtention de titre foncier	Nombre croissant des demandes de titre foncier	Registre d'archivage de la DDDAF /BAMBOUTOS	
	3. Régler définitivement les litiges fonciers entre certains habitants des zones limitrophes BAGAM-BAMENYAM et BAGAM-BAMENDJING	-Un plan cadastral de la commune est établi -la délimitation entre les différents groupements est matérialisée	-Commune de GALIM, -Sous-préfecture de GALIM, -Préfecture des BAMBOUTOS	
Résultats attendus	R1. la procédure d'obtention du titre foncier par la majorité des populations est maîtrisée	Nombre de personnes ayant obtenues leur titre foncier est croissant	Registre d'archivage de la DDDAF /BAMBOUTOS	
	R2. l'obtention de titre foncier est payée à son juste prix	L'affluence constatée à la demande des titres fonciers par les populations	Registre d'archivage de la DDDAF /BAMBOUTOS	
	R3. Les litiges fonciers entre certains habitants des zones limitrophes BAGAM-BAMENYAM et BAGAM-BAMENDJING sont définitivement réglés	Absence de plainte de la part des habitants des zones limitrophes BAGAM-BAMENYAM et BAGAM-BAMENDJING	Registre des audiences au parquet de Mbouda	
Activités	activités	Moyens nécessaires	Coûts	
	R1.1. Vulgariser suffisamment la procédure d'obtention du Titre foncier	Organiser des causeries éducatives dans 47 villages	9400000	
		Imprimer et distribuer des textes liés à l'immatriculation	4600000	
	R2.1.éviter les intermédiaires dans la procédure d'obtention des du Titre foncier	Organiser des campagnes les demandes collectives du titre foncier	3000000	
	R2.2. Lutter contre le marchandage des signatures	Créer et faire fonctionner une cellule d'écoute au sein du Conseil municipal	2.200.000	
	R3.1.Elaborer un plan cadastral pour la commune	Mener les études de faisabilité et élaborer le plan cadastral	500000000	
	TOTAL		520200000	

SECTEUR : Développement urbain et habitat**Problème :** difficultés de promotion du développement urbain et d'amélioration de l'habitat dans la Commune de GALIM

Désignation	Logique d'intervention	Indicateurs objectivement vérifiables	Sources/méthodes de vérification	Hypothèses
Objectif global	Promouvoir le développement urbain et améliorer l'habitat dans la Commune de GALIM			
Objectifs spécifiques	1. Elargir les rues existantes, ouvrir de nouvelles et assurer la régularité de leur entretien en respectant les normes sectorielles	-les travaux de cantonnage sont organisés le long des voies -le réseau AES-SONEL est déplacé	-Liste des cantonniers -rapport d'activités AESONEL	
	2. Lutter contre la prolifération des quartiers spontanés et des constructions précaires	-Un périmètre urbain est délimité - 05 POS dont 01 pour le Centre Urbain et 04 pour les 04 groupements sont élaborés	-Plan du périmètre urbain Un PUS et 4 POS	
	3. Réduire la proportion de l'habitat précaire	La technique de stabilisation des briques de terre est maîtrisée	Nombre et liste des personnes maîtrisant la technique	
	4. Améliorer les mesures de protection de l'environnement dans les groupements et l'espace urbain	-Superficie des espaces reboisés -nombre de toilettes publiques construites -nombre de campagnes d'assainissement organisées	-rapport chef de poste forêt et faune, -rapport du service d'hygiène de la commune	
Résultats attendus	R1.Les rues sont larges et régulières	-organisation des travaux de cantonnage le long des voies -déplacement du réseau AES-SONEL	-Liste des cantonniers -rapport d'activités AES-SONEL	
	R2. La création des quartiers est planifiée et programmée	-délimitation d'un périmètre urbain -élaboration d'un PUS et 04 POS	-Plan du périmètre urbain Un PUS et 4 POS	
	R3. l'habitat précaire est réduit	Maîtrise de la technique de stabilisation des briques de terre	Nombre et liste des personnes maîtrisant la technique	
	R4. les mesures de protection de l'environnement dans les groupements et l'espace urbain sont améliorées	-Superficie des espaces reboisés -nombre de toilettes publiques construites -nombre de campagnes d'assainissement organisées	-rapport chef de poste forêt et faune, -rapport du service d'hygiène de la commune	
Activités	Activités à mener	Moyens nécessaires		Coûts
	R1.1.Lutter contre l'occupation des domaines publics	Vulgariser les textes régissant l'urbanisme		500000
		Equiper le service technique de la commune en moyen humain et matériel		2000000
		Impliquer tous les services techniques compétents dans les opérations d'occupation des sols		7500000
				Observations

PCD DE LA COMMUNE DE GALIM

		Organiser les travaux de cantonnage le long des voies	3000000	
		Déplacer le réseau AES-SONEL	10000000	
	R1.2.Moderniser la voirie de l'espace urbain de GALIM	Bitumer et dénommer les rues de la ville (5KM de gravillonnage)	100000000	4000F/m2
		Créer et entretenir des fossés et des ouvrages de traversée	50000000	
		Entretien régulièrement le réseau routier urbain et agglomération	600000000	
		Créer un parc du matériel de génie civil propre à la commune pour les travaux en régie	800000000	
	R2.1. mettre en œuvre des règles d'urbanisme et de construction	Délimiter le périmètre urbain des agglomérations	12000000	
		Elaborer un plan d'urbanisme sommaire (PUS) et 04 plans d'occupation des sols (POS)	13000000	
		Créer des lotissements domaniaux, communaux, privé...	5000000	
		Faire fonctionner le comité de surveillance et de sanction	1000000	
		Mettre en application des actes d'urbanisme (permis de construire, permis d'implanter, permis de lotir...)	2000000	
	R3.1. Promouvoir la construction des maisons en matériaux définitifs	Encourager et Produire les matériaux locaux de construction	1000000	
		Former les jeunes et volontaires en techniques de stabilisation des briques de terre	5000000	
	R4.1.Réduire les effets de l'érosion éolienne	Reboiser des espaces urbains	Voir secteur forêt et faune	
		Arroser périodiquement les voies de circulation	10000000	
	R4.2. Prendre une mesure pour la gestion des déchets plastiques	Collecter les sachets plastiques usagés et les traiter	50000000	
	R4.3. Créer un espace vert /jardin public au centre urbain de GALIM	Identifier les espaces au centre urbain de GALIM, labourer et engazonner	Voir secteur forêt et faune	
	R4.4. Assainir la ville	Construire des toilettes publiques	20000000	
		Organiser des campagnes d'hygiène et salubrité	700000	
	TOTAL		1 692 700 000	

SECTEUR : Environnement et protection de la nature**Problème : Insuffisance de prise en compte des aspects socio environnementaux dans la conduite des activités au sein de la commune**

Désignation	Logique d'intervention	Indicateurs objectivement vérifiables	Sources/méthodes de vérification	Hypothèses
Objectif global	Toujours prendre en compte les aspects socio environnementaux dans la conduite des activités au sein de la commune			
Objectifs spécifiques	1. Organiser des formations dans les 47 villages sur gestion durable des terres	-Au moins une séance de formation tenue sur la gestion durable des terres dans les 47 villages	-Rapport DD/Environnement et protection de la nature	- Insuffisance des moyens
	2. Contrôler la gestion des déchets (liquides et solides) en créant un service de traitement des ordures et en plaçant des bacs à ordures dans le centre urbain de GALIM et les agglomérations	Un service communal de traitement des déchets Créé, et équipé à Galim	Commune Etat	Insuffisance des moyens
		-Nombre des bacs à ordures disposés dans le centre urbain et les villages.	-Rapport de la mairie	Insuffisance des moyens
	3. Organiser par an au moins une descente de surveillance dans chaque village et remplacer les eucalyptus plantés dans les zones humides par des espèces/essences plus adaptées ou appropriées (ex : le <i>podocarpus</i> , ...etc)	47 descentes de terrains organisées par an par le service d'hygiène municipale	Rapports du service d'hygiène	
		nombre de remplacement par le <i>Podocarpus</i> dans la commune	Rapports des postes forestiers	Rareté des plants
Résultats attendus	4. Restaurer la biodiversité par le reboisement de l'espace géographique communal y compris les abords des cours d'eau et régénérer les forêts de raphia dans les bas-fonds déjà dénudés	Au moins un bas-fond de forêt de raphia régénéré par an dans chaque village	-Rapports des postes forestiers	-Pénurie des plants
	R1 : Des formations sur la gestion durable des terres ont été organisées dans les 47 villages	au moins une séance de formation tenue sur la gestion durable des terres. dans les 47 villages	-Rapport DD/Environnement et protection de la nature	
	R2 : Un service communal de traitement des déchets est Créé, équipé et fonctionnel et des bacs à ordures placé au centre urbains et les agglomérations	- acte de création du service	Archives de la mairie	
		- Au moins deux (02) bacs à ordures sont effectivement déposés dans chaque village de la Commune de Galim.	-Rapport maire	
	R3 : au moins une descente de surveillance dans chaque village est organisée par an et les eucalyptus plantés dans les zones humides sont remplacés par des essences plus appropriées et adaptées (ex : le <i>podocarpus</i>)	47 rapports de mission rédigés	Archives de la mairie	
		Superficie des plantations d'eucalyptus dans les zones humides remplacés par le <i>podocarpus</i>	Rapports des postes forestiers	Rareté des plants de <i>Podocarpus</i>
	R4 : Le reboisement de l'espace géographique communal y compris les abords des cours d'eau est effectif, biodiversité restaurée et les bas-fonds déjà dénudés sont replantés au raphia	47 bas-fonds régénérés au raphia par an dans la commune	-Rapports des postes forestiers	

PCD DE LA COMMUNE DE GALIM

Activités	Activités à mettre en œuvre	Moyens nécessaires	Coûts	
	R.1.1. Lutter contre la pratique de l'écobuage dans la commune de GALIM	Former aux techniques de compostage (6 formation organisées à raison de 01 formation par an et par poste agricole)	20 000000	Insuffisance de moyens financiers
	R1.2. Lutter contre la pratique des feux de brousse en vue d'assainir les pâturages est contrôlée	Sensibiliser les éleveurs en vue de la connaissance du préjudice causé à l'environnement par la pratique tardive et incontrôlée des feux de brousse	20 000000	
		Sensibiliser et former les communautés sur les techniques de conservation et de restauration des sols et de protection de l'environnement	10 000000	
	R1.3. Lutter contre la dégradation des sols du fait des mauvaises pratiques culturales	Former les agriculteurs aux techniques de défense et restauration des sols	30 000000	
		Renforcer les moyens de la vulgarisation pour la maîtrise des meilleures techniques culturales	50 000000	
	R1.4 Normaliser l'utilisation des pesticides agricoles	Former sur les pesticides et les dangers liés à leur utilisation (au moins 6 formations organisées à raison de 01 formation par an et par poste agricole)	20 000000	
	R2.1. Contrôler la gestion des déchets et ordures	Créer et équiper un service communal de traitement des déchets à Galim	200 000000	
	R2.2.. Lutter contre l'entassement à tous les recoins des domiciles et des rues des sachets plastiques et autres objets non biodégradables	Vulgariser les dispositions à prendre par rapport au traitement des déchets plastiques (en parler à toutes les rencontres organisées dans la commune	20 000000	
	R2.3. Lutter contre l'incinération des matières plastiques dans le centre urbain	Sensibiliser les communautés sur les dangers de la pollution de l'atmosphère	10 000000	
	R3.1 Sensibiliser sur les effets produits par l'eucalyptus sur les ressources en eau et Contrôler leur plantation	-Renforcer la sensibilisation (animation des tranches d'antennes radio CRTV et RADIO BATCHAM)	150 000 000	
		-Informé et former sur d'autres essences de rechange plus adaptées tel que <u>Podocarpus et Grevilla</u>	2 000 000	
	R3.2. Sensibiliser les prestataires et opérateurs économiques sur le respect des normes environnementales par rapport aux projets à réaliser	Faire des descentes régulières de contrôle dans les chantiers avec l'appui des services de protection de l'environnement	10 000 000	
	R4.1. Créer des forêts communales ou communautaires dans le respect des textes des lois et planter les espèces ou essences adaptées aux abords des cours d'eau, régénérer progressivement les forêts de raphia.	Identifier et choisir des sites et des espèces adaptées pour des forêts communales ou communautaires et reboiser au raphia les parcelles dévastées	10 000 000	
		Contrôler la coupe des bambous pour vannerie dans les zones sensibles (zones humides...)	2 000 000	
	TOTAL		554 000 000	

SECTEUR : Forêt et faune**Problème : Faible niveau de protection des forêts et de la faune**

Désignation	Logique d'intervention	Indicateurs objectivement vérifiables	Sources/méthodes de vérification	Hypothèses
Objectif global	Améliorer le niveau de protection des forêts et de la faune			
Objectifs spécifiques	1. Stopper la disparition progressive des forêts et de la faune en régulant la coupe des arbres	Le nombre d'autorisations de coupe d'arbres délivrée est en baisse	Rapport du chef de poste forêt et faune	
	2. Appliquer l'article 33 de la loi 94-01 du 20-1-1994 portant régime des forêts, de la faune et la pêche. (800 m2 d'espace boisé pour 1000 habitants)	Nombres de nouveaux périmètres boisés créés à travers l'espace communale	Rapport du chef de poste forêt et faune	
	3. Renforcer les capacités techniques de mise en place et de suivi des parcelles forestières réglementaires pour pouvoir les classer plus tard par catégories.	Nombre de formations organisées pour la mise place des parcelles de génération forestière	Liste présence, -TDR de la formation	
Résultats attendus	R1. la coupe des arbres est régulée et disparition progressive des forêts stoppée	Le nombre d'autorisations de coupe d'arbres délivrée a baissé	Rapport du chef de poste forêt et faune	
	R2. l'article 33 de la loi 94-01 du 20-1-1994 portant régime des forêts, de la faune et la pêche. est appliqué (800 m2 d'espace boisé pour 1000 habitants)	Nombres de nouveaux périmètres boisés créés à travers l'espace communale a augmenté	Rapport du chef de poste forêt et faune	
	R3. Les techniques de mise en place et de suivi des parcelles forestières réglementaires sont maîtrisées et leur classement futur par catégorie est garanti	Nombre de formations organisées pour la mise place des parcelles de génération forestière	-Liste présence, -termes de références de la formation	
Activités	Activités à mener	Moyens nécessaires	Coûts	Observations
	R1.1. Rationnaliser l'exploitation des galeries et essences forestières	Rationaliser l'occupation de l'espace pour la construction des habitats suite à l'explosion démographique (tenue d'assises de réflexion)	10000000	Une assise par groupement et l'espace urbain x 2000000
		Former les populations à la fabrication et l'utilisation du foyer amélioré en vue de	23500000	Une formation par village soit

PCD DE LA COMMUNE DE GALIM

		Réduire les coupes d'arbres pour bois de chauffe		47 village X 500000
	R1.2. Lutter contre la pratique de la chasse illégale/braconnage	Vulgariser les procédures d'obtention du permis de chasse et d'exploitation forestière	500000	
		Multiplier les patrouilles anti-braconnage	1200000	100000 de carburant par mois
	R2.1.Créer des périmètres boisés dans la ville de GALIM et ses agglomérations	Reboiser le périmètre du quartier administratif (périmètre Gendarmerie, sous-préfecture, hôtel de ville, hôpital de District	15000000	
		Créer et entretenir un espace vert à l'hôtel de ville de GALIM	2000000	Avec le salaire du jardinier
		Reboiser les centres des différentes agglomérations de la commune	8000000	
	R3.1. Améliorer l'encadrement et la promotion de la sylviculture	Créer d'autres postes forestiers et des chasses dans la commune (Bamenyam, Bati, Bamendjing Bagam)	PM	Plaidoyer auprès du MINIFO
		Former des agents communaux en pratique de la sylviculture	2300000	5agents communaux à 360000F/an et 500000 de formation
	R3.2. former les populations en technique de mise en place et de suivi des parcelles de régénération forestières	Former les populations en technique de mise en place et de suivi des parcelles de régénération forestières	23500000	Une formation par village soit 47 villages X 500000
	TOTAL		86 000 000	

SECTEUR : Administration territoriale, décentralisation et maintien de l'ordre (institution communale)**Problème :** La Commune de GALIM en tant qu'institution et espace géographique présente des insuffisances dans son administration

Désignation	Logique d'intervention	Indicateurs objectivement vérifiables	Sources/méthodes de vérification	Hypothèses
Objectif global	améliorer l'administration de la Commune de GALIM en tant qu'institution et espace géographique présente.			
Objectifs spécifiques	1. Améliorer le fonctionnement de la commune par l'informatisation et le suivi des activités des services, surtout des recettes communales et soutenir la formations/recyclage régulier des agents communaux	- un agent par an au CEFAM de Buea -au moins 50% des services de la mairie ont un ordinateur	-Liste annuelle des admis au CEFAM -factures d'achat d'ordinateurs	
	2. Améliorer le système organisationnel en élaborant un organigramme de la commune dans le respect de celui classique proposé par le MINATD	Copie d'organigramme de la commune	Archives de la commune	
	3. Améliorer en assurant sa transparence, la gestion des ressources matérielles et humaines disponibles et mettre sur pied un canal d'information des communautés sur les activités de la commune	-La systématisation de la gestion et de l'entretien du camion benne -Répartition formelle du personnel d'appui dans les services -Information régulière des communautés sur la réalisation des projets communaux réalisés ou à réaliser	-Fiche d'entretien du camion -note de service répartissant le personnel d'appui	
	4. Augmenter le taux de réalisation du budget de la commune qui se situe actuellement autour de 48,98% et veiller au recouvrement des taxes sur les armes de chasses par le MINFF qui doivent être reversées à la commune	La hausse du pourcentage de réalisation des budgets	Recette municipale	
	5. Améliorer le service des forces de l'ordre dans la commune par un accroissement de moyens (humains, matériels et financiers)	Augmentation du nombre de gendarme à la bridage de gendarmerie de GALIM	Note d'affectation de nouveaux gendarmes	
	6. Trouver une solution définitive au problème que posent certaines populations des zones limitrophes BAGAM, avec BAMENYAM, et BEMENDJING	La tenue d'au moins une consultation publique des parties prenantes	PV de la rencontre	

PCD DE LA COMMUNE DE GALIM

Résultats attendus	R1. Les services de la mairie sont informatisés, les activités et surtout les recettes suivies, et au moins un agent de la mairie soutenu chaque année pour la formation ou le recyclage au CEFAM de Buea	-au moins 50% des services de la mairie ont un ordinateur - un agent par an au CEFAM de Buea	-Liste annuelle des admis au CEFAM -factures d’achat d’ordinateurs		
	R2. Le système organisationnel est amélioré grâce à l’élaboration d’un organigramme de la Commune respectant le canevas du MINATD	Copie d’organigramme de la commune	Archives de la commune		
	R3. La gestion des ressources matérielles et humaines disponibles est transparente/ améliorée et les communautés sont régulièrement informées sur les activités de la commune	-la gestion et l’entretien du camion benne est systématisée -Le personnel d’appui est réparti formellement dans les services -Les communautés sont informées sur les microprojets communaux réalisés ou à réaliser	-Fiche d’entretien du camion -note de service répartissant le personnel d’appui		
	R4. Le taux de réalisation des budgets de la commune qui se situe actuellement autour de 48,98% a augmenté et les taxes sur les armes de chasse recouvrées par le MINFF sont régulièrement reversées à la commune.	-Le pourcentage de réalisation des budgets est en hausse -Le montant du recouvrement des taxes sur les armes de chasse est augmenté sur le budget de la commune	Recette municipale		
	R5. Le service des forces de l’ordre dans la commune est amélioré	Augmentation du nombre de gendarme à la bridage de gendarmerie de GALIM	Note d’affectation de nouveaux gendarmes		
	R6. Une solution définitive est trouvée au problème que posent certaines populations des zones limitrophes BAGAM, avec BAMENYAM, et BEMENDJING	Au moins une consultation publique des parties prenantes a eu lieu	PV de la rencontre		
Activités	Activités	Tâches		Coûts	Observations
	R1.1.Améliorer la qualité du travail fourni par les services et certains personnels de la mairie	Faciliter la formation des personnels de la MAIRIE (soutien au moins d’un agent par an au CEFAM de BEUA)		1500000	Une personne par an
		Motiver le personnel de la Mairie en leur offrant de bonnes conditions de travail (frais de transport très suffisant pour les agents de recouvrement)		300000	Environ 2% des ressources propres estimées à 15000000
		Informatiser les services de la Mairie (former le		8000000	

PCD DE LA COMMUNE DE GALIM

		personnel et acquérir les ordinateurs)		
		Acquérir pour la mairie d'une voiture de liaison (4x4)	30000000	
		Formaliser de la communication entre les services	PM	
		Améliorer du travail du service d'hygiène et assainissement sur le terrain (acquisition du matériel	5000000	
	R1.2. Tenir des réunions séquentielles de programmation et de coordination des activités Dans les services de la mairie	Améliorer la disponibilité de l'exécutif communal pour une gestion et coordination quotidienne des affaires de la mairie (institution d'un service de quart)	3000000	250000F /mois =3000000 par an
	R1.3. Renforcement de capacité de Tous les acteurs communaux	Former les conseillers sur leurs rôles dans la commune	2000000	
		Former /sensibiliser les conseillers municipaux sur la nécessité de toujours adapter la revendication des droits aux moyens réels de la Commune	2000000	
	R2.1.Elaborer un règlement intérieur pour le conseil municipal comme l'exige la loi	Rechercher une personne ressource	1500000	
	R2.2. Elaborer un organigramme formel pour la mairie de GALIM	Rechercher une personne ressource pour l'élaboration de l'organigramme	1500000	
	R3.1. Améliorer le confort du cadre de travail de certains personnels et des usagers de la Commune	Parachever la construction de l'hôtel de ville de GALIM pour offrir des bureaux décents à l'exécutif communal et tout le personnel communal	172000000	Acquis du FEICOM pour 2011
	R3.2. Systématiser la gestion et de l'entretien du Camion benne de la commune	Créer un service et construire un garage municipal	25000000	
		Nommer un chef service technique	PM	
	R3.3. Améliorer et approvisionner régulièrement les services en matériel d'usage courant	Acquérir du matériel de travail au service d'hygiène bottes, gant , blouse, balais , masque etc. et dans d'autres services	1500000	
	R3.4. Rechercher la maîtrise du personnel d'appui affecté au service d'assiette	répartir formellement le personnel d'appui entre les différents services communaux	PM	
	R3.5.Améliorer le système de conservation des archives de la mairie	Créer un service des archives à la Mairie de GALIM	15000000	formation d'un archiviste
	R3.6. Renforcer le degré de gouvernance au sein de l'Institution communale	Améliorer le niveau et la qualité de la collaboration entre les responsables d'une part et d'autre part entre les responsables et les personnels de la Mairie	PM	
		Mettre à la disposition du personnel et des usagers une boîte à sujétions	10000	
	R4.1. Combattre la tendance à la baisse des	Combattre l'incivisme fiscal de certains contribuables	PM	Voir R11

PCD DE LA COMMUNE DE GALIM

recettes (recettes fiscales et produits d'exploitation des autres ressources)	en créant une brigade de recouvrement		
	Aménager et organiser les 05 grands marchés de la commune (GALIM-Centre, BATI, BAMENYAM, BAMENDJING, BAGAM)	50000000	
	Examiner la possibilité d'institution de nouvelles sources de recettes (taxe sur l'exploitation des carrières de pierre et d'extraction de sable, la collecte des produits vivriers et maraîchers par les grossistes, les amendes de simple police,...)	1000000	Impression des carnets à souches (voir secteur mine et développement technologique)
	Recouvrer les taxes suivantes : la taxe sur les armes à feu, taxe sur bétails produit de la taxe d'eau, droit d'occupation des parc de stationnement, droit sur la publicité etc.)	200000	Collaboration du MINEPIA indispensable pour la taxe sur le bétail
	Doter la recette municipale d'un véhicule de liaison pour le recouvrement des recettes	30000000	
	Examiner les sources de fuite possibles de recettes	5000000	
	R4.2. Elaborer un budget réaliste et équilibré en recettes et dépenses	5000000	
	R5.1. Promouvoir une force de l'ordre citoyenne et responsable	PM	
	R5.2. Lutter contre les cas d'agressions des coupeurs de route	2400000	200000 de carburant par mois
	R6.1.Examiner le problème de démarcation des limites entre les groupements BAGAM, BAMENYAM, BEMENDJING ;	2000000	
	Tenir des consultations publiques dans les règlements des litiges fonciers de ce genre		
	Elaborer un plan cadastral de la commune	PM	Voir secteur domaine et affaires foncières
TOTAL		363 910 000	

PCD DE LA COMMUNE DE GALIM

SECTEUR : Education de base
Problème : difficultés d'accès à une d'éducation de base de qualité dans la commune de GALIM

Désignation	Logique d'intervention	Indicateurs objectivement vérifiables	Sources/méthodes de vérification	Hypothèses
Objectif global	Faciliter l'accès à une éducation de base de qualité dans la commune de GALIM			
Objectifs spécifiques	1. Accroître le nombre d'enseignants de 67	Baisser d'au moins 50% en 03 ans du nombre de maîtres parents (67 maîtres parents en 2011)	Rapport d'activités Inspecteur MINEDUB	
	2. Accroître le nombre d'infrastructures adaptées à un enseignement de qualité (196 salles en 2011)	Baisse du nombre de salles en matériaux provisoires (196 salles en 2011)	Rapport d'activités Inspecteur MINEDUB	
	3. Accroître la quantité de matériels, équipements et aménagements adéquats dans les établissements	-Baisse du nombre d'élèves non assis (besoins 1107 bancs de 3 places en 2011) -augmenter de 45 le nombre de point d'eau -augmenter de 23 le nombre de latrine	Rapport d'activités Inspecteur MINEDUB	
	4. Faciliter la scolarisation des enfants à l'âge préscolaire	Créer au moins 04 écoles maternelles dans les quatre groupements	Rapport d'activités Inspecteur MINEDUB	
	5. Prendre en compte les aspects environnementaux dans les écoles	100% d'établissements utilisent des bacs à ordures	Rapport d'activités Inspecteur MINEDUB	
	6. Promouvoir le bilinguisme	Au moins 4 écoles bilingues créées	-//-	
Résultats attendus	R1. nombre d'enseignants s'est accru d'au moins 67	Le nombre de maîtres parents a baissé d'au moins 30% en trois ans	Rapport d'activités Inspecteur MINEDUB	
	R2. 196 salles sont construites en matériaux définitifs	Le nombre de salles en matériaux provisoires dans les écoles a baissé	Idem	
	R3. la quantité de matériels, équipements et aménagements adéquats dans les établissements s'est accrue	-le nombre d'élèves non assis a baissé -le nombre de point d'eau a augmenté - le nombre de latrine a augmenté	idem	
	R4. Au moins 4 écoles maternelles sont créées et construites	04 actes de création et budgets de construction	Idem	
	R5. les aspects environnementaux sont pris en compte dans les écoles de la commune de GALIM	Nombre d'établissement utilisant des bacs à ordures	Idem	
	R6. Le bilinguisme est promu	Au moins 04 écoles bilingues créées	Idem	
Activités	Activités	Moyens nécessaires	Coûts	Obs
	R1.1.Réduire le nombre de maîtres parents dans les écoles	affectation d'au moins 67 enseignants formés et contractualisés	80400000	
	R1.2.Réduire dans les écoles le phénomène de jumelage de niveau	scinder les classes multigrades dans au 24 établissements	PM (voir R2.1.)	

PCD DE LA COMMUNE DE GALIM

	R2.1.Construire les salles de classe en matériaux définitif	Construire au moins dans un avenir proche au moins 85 salles de classe	680000000	
		Construire à la longue 196 salles de classe	784000000	
	R2.2.Améliorer l'état des salles de classe déjà existantes	Entretenir les salles de classe délabrées ou vétustes	148750000	
	R3.1.Accroître le nombre des tables-bancs	Fabriquer au moins 1107 tables banc de 3 places	33210000	
	R3.2.Aménager les points d'eau dans les écoles	Construire 45 points d'eau dans les écoles	360000000	
	R3.3.Aménager les latrines dans les écoles	Construire 23 latrines dans les écoles	149500000	
	R4.1.Réguler les effectifs dans les sections d'initiation à la lecture (SIL)	Créer des écoles maternelles dans les groupements	200000000	
	R5.1.Mettre sur pied un système de gestion des déchets	Placer des bacs à ordure dans les écoles	367500	
	R6.1.Accroître le nombre d'écoles bilingues à GALIM	Créer au moins quatre écoles bilingues à BAGAM, BAMENYAM, BAMENDJING, BATI	200000000	
	R6.2.Créer au moins une école franco islamique dans la commune	Créer une école franco islamique à MENFOUNG où il ya une forte population de musulmans BORORO	50000000	
	SOUS-TOTAL1		T1=2 686227 500	
Activités BIP 2011	Construction salle de classe à l'Ecole Publique LAFI ZAPOUO		16000000	
	Equipement bureau de maître à l'Ecole Publique LAFI ZAPOUO		250000	
	Equipement en tables-banc à l'Ecole Publique LAFI ZAPOUO		1800000	
	SOUS-TOTAL 2		T2= 18050000	
	TOTAL DU SECTEUR (T1-T2)		2668177500	

SECTEUR : Enseignement secondaire**Problème :** Insuffisances dans la fourniture de service de qualité d'enseignement secondaire dans la commune de GALIM

Désignation	Logique d'intervention	Indicateurs objectivement vérifiables	Sources/méthodes de vérification	Hypothèses
Objectif global	améliorer la fourniture de service d'enseignement secondaire dans la commune de GALIM			
Objectifs spécifiques	1. Augmenter de 80 l'effectif de personnels formés au dans les établissements d'enseignement secondaire de GALIM	Baisse du nombre de vacataire	Rapport d'activités du délégué départemental MINESEC	
	2. Améliorer les infrastructures par la construction de 60 salles de classe	Nombre de nouvelles salles construites	idem	
	3. Augmenter le matériel, les équipements et faire des aménagements adéquats dans les établissements	Les équipements ont augmenté et les aménagements faits	idem	
	4. Augmenter le nombre de structures d'éducation et de formation dans la commune	De nouvelles structures sont construites	Idem	
Résultats attendus	R1. l'effectif de personnels qualifiés dans les établissements d'enseignement secondaire de GALIM a augmenté	Au moins 80 enseignants qualifiés ont substitué les vacataires	Rapport d'activités du délégué départemental MINESEC	
	R2. les infrastructures sont améliorées	60 nouvelles salles de classe sont construites	-//-	
	R3. Le matériel est amélioré, les équipements sont acquis et les aménagements adéquats dans les établissements sont faits	Accroissement du nombre des tables bancs, des points d'eau, Aménagement du dispositif de protection de l'environnement	Rapport d'activités du délégué MINESEC	
	R4. Le nombre de structures d'éducation et de formation dans la commune a augmenté	Au moins 7 nouveaux établissements sont créés et sont construits	Carte scolaire	
Activités	Activités à mener	Moyens nécessaires	Coûts	Observations
	R1.1. Recruter en nombre suffisant d'enseignants qualifiés	Mener les actions de lobbying pour au moins 80 enseignants qualifiés	192000000	
	R2.1. Augmenter le nombre des salles de classe dans tous les établissements et les équiper en tables-bancs	Programmation et construction des 60 Salles de classe dans tous les établissements de la commune	540000000	
	R2.2. Aménager les blocs administratifs dans tous les établissements de la commune	Créer des blocs administratifs au LYCEE de BAGAM, CES DE BAMENYAM etc.	400000000	
	R3.1. Construire des points de ravitaillement en eau dans tous les établissements de la	Programmer la construction des point d'eau au CES de BAMENYAM, LYCCE DE BAGAM,	32000000	

PCD DE LA COMMUNE DE GALIM

	commune	LYCEE DE BATI, LYCEE TECHNIQUE DE GALIM		
	R3.2. Mettre sur pied des mesures de protection de l'environnement dans les établissements de la commune	Placer des bacs à ordures au CES de BAMENYAM, CETI de BAMENDJING, LYCEE de BATI	150000	
	R3.3. Pourvoir le CETIC de BAMENDJING en électricité	Connecter le CETIC de BAMENDJING au réseau AES SONEL	10000000	
	R3.4. Augmenter le nombre de filières dans les établissements techniques de la commune	Créer la filière industrie d'habillement au CETIC de BAMENDJING	30000000	
	R3.5. Faciliter l'accès au CES de BAMENYAM	Entretien la route menant au quartier MEZAH où est implanté le CES	PM (secteur travaux public)	
	R4.1. Augmenter le nombre le nombre d'établissements secondaires (surtout techniques)	Créer un CETIC à BAMENYAM, BESSA, BATI	120000000	
		Créer un CES bilingue à GALIM, BAMENDJING, MENFOUNG et MEVOBO	120000000	
		Transformer le CES de BAMENYAM en CES bilingue de BAMENYAM	27000000	
	TOTAL		1 471 150 000	

SECTEUR : Enseignement supérieur**Problème :** L'enseignement supérieur devient de plus en plus inaccessible pour les jeunes de la commune de GALIM

Désignation	Logique d'intervention	Indicateurs objectivement vérifiables	Sources vérification	Hypothèses
Objectif global	rendre l'enseignement supérieur accessible aux jeunes de la commune de GALIM			
Objectifs spécifiques	1. Subventionner /soutenir les besoins des enfants dans l'enseignement supérieur surtout en logement et frais exigibles.	Une rubrique est prévue dans le plan de campagne à cet effet	Plan de campagne du MAIRE	
	2. Faciliter l'insertion des diplômés de l'enseignement dans la vie active	Le nombre d'établissement d'enseignement technique est en augmentation	Rapport d'activités Délégué MINESEC des BAMBOUTOS	
Résultats attendus	R.1. Les besoins des enfants dans l'enseignement supérieur sont subventionnés	Montant de la subvention accordée aux meilleurs étudiants	Recette municipale de GALIM	
	R.2. l'insertion des diplômés de l'enseignement dans la vie active est facilitée	Pourcentage d'augmentation du nombre d'établissements d'enseignement technique	Rapport d'activités Délégué MINESEC	
Activités	Activités à mener	Moyens nécessaires	Coûts	
	R1.1. Apporter un appui pour le paiement des frais liés à l'enseignement supérieur et les logements des étudiants	Payer les loyers d'au moins 20 étudiants méritants et si possible construire des mini cités universitaires aux prix préférentiels pour les étudiants originaires des quatre groupements de GALIM	2400000	
	R.2.1 Faciliter l'auto-emploi	Faciliter l'accès aux capitaux (appuyer les initiatives d'au moins 10 diplômés de l'enseignement supérieur par an)	10000000	
	R.2.2.Rechercher l'adéquation formation-emploi	Mieux orienter les élèves vers les filières techniques (services d'orientation dans les établissements secondaires)	PM	
	R.2.3.Faciliter l'entrée dans les écoles de formation des filières techniques	Développer l'enseignement Secondaire technique dans la commune de GALIM (6 établissements d'enseignement secondaire générale contre 2 établissements d'enseignement technique	PM (voir secteur enseignement secondaire	
	TOTAL		12 400 000	

SECTEUR : Santé publique**Problème** : difficulté de fourniture des soins de santé de qualité par les formations sanitaires de la commune de GALIM

Désignation	Logique d'intervention	Indicateurs objectivement vérifiables	Sources/méthodes de vérification	Hypothèses
Objectif global	améliorer les soins de santé offerts par les formations sanitaires de la commune de GALIM			
Objectifs spécifiques	1. Augmenter le personnel dans toutes les formations sanitaires de la commune de GALIM y compris l'hôpital de District à raison d'au moins 02 personnels par structure	Présence d'au moins 02 personnels qualifiés dans chaque formation sanitaire	Rapport service district de santé	
	2. Améliorer les infrastructures dans les CSI de GALIM en respectant les normes du MINSANTE	Toutes les structures existantes répondent aux normes du MINSANTE PUBLIQUE	Observation directe	
	3. Faire des aménagements dans les CSI de GALIM en respectant les normes du MINSANTE	Toutes les structures existantes répondent aux normes du MINSANTE PUBLIQUE	Observation directe	
	4. Equiper suffisamment Les centres de formation sanitaires de GALIM	Toutes les structures existantes répondent aux normes du MINSANTE PUBLIQUE	Observation directe	
	5. Réduire les distances à parcourir par des populations pour atteindre une formation sanitaire ou par les agents de santé pour les actions de vulgarisation et la couverture vaccinale	Les centres de santé sont construits à - NZEUMBAH (lafi) à BAMENYAM -FOUOYA, FOULANI II (marché kelou) BAMEKOUPERE, TSUETA et MBAK		
Résultats attendus	R1. Le personnel dans Toutes les formations sanitaires de la commune de GALIM y compris l'hôpital de District a augmenté à raison d'au moins 02 personnels par structure	Présence d'au moins 02 personnels qualifiés dans chaque formation sanitaire	Rapport service district de santé	
	R2. Les infrastructures dans les CSI de GALIM sont améliorées et les normes sont respectés	Toutes les structures existantes répondent aux normes du MINSANTE PUBLIQUE	Observation directe	
	R3. Les aménagements dans les centres de santé de GALIM sont faits suivant les normes du MINSANTE	Toutes les structures existantes répondent aux normes du MINSANTE PUBLIQUE	Observation directe	
	R4. Les centres de formation sanitaires de GALIM sont suffisamment équipés	Toutes les structures existantes répondent aux normes du MINSANTE PUBLIQUE	Observation directe	
	R5. Les distances à parcourir par des populations pour atteindre une formation sanitaire ou par les agents de santé pour les actions de vulgarisation et la couverture vaccinale sont réduites	Les centres de santé sont construits à - NZEUMBAH (lafi) à BAMENYAM -FOUOYA, FOULANI II (marché kelou) BAMEKOUPERE -TSUETA et MBAK		

PCD DE LA COMMUNE DE GALIM

Activités	Activités à mener	Moyens nécessaires	Coûts	Obs
	R1.1.Pourvoir L'hôpital de District de GALIM en de médecin	Solliciter le remplacement du médecin admis en stage de spécialisation	PM	Plaidoyer
	R1.2.Augmenter le personnel dans Les centres de santé de NGOYO, BESSA, BAMENDJING, MEVOBO, MBEKONG, BATI KING-PLACE	Solliciter l'affectation du personnel dans les centres de santé et/ou au besoin prendre en charge des vacataires pour assurer les intérim (7 vacataires)	12600000	
		Construire des logements d'astreinte dans les centres de santé (7 logements)	119000000	
	R2.1.Construire les centres de santé de MENFOUNG et de GOYO	Programmer la construction des centres de santé de NGOYO	50000000	
	R2.2.Séparer les femmes qui ont accouchées des malades hospitalisés au centre de santé de BAMENDJING,	Construire une salle servant de maternité au centre de santé de BAMENDJING et BAMENYAM	32000000	
	R3.1.Aménager des points d'eau dans Les centre de santé suivants: BESSA, NGOYO, MEVOBO, MBEKONG, BATI KING-PLACE, MENFOUNG	Construire les puits (5 puits) dans les centres de santé de BESSA, NGOYO, MEVOBO, MBEKONG, MENFOUNG	50000000	
	R3.2.Aménager les toilettes dans les certains centres de santé : BESSA NGOYO BAMENDJING, MVOBO, MBEKONG	Construire des latrines dans les centres de santé de BESSA NGOYO BAMENDJING, MVOBO, MBEKONG	10000000	
	R4.1. créer un service d'aide médicale d'urgence (SAMU)	Accroître les moyens d'intervention de l'hôpital de district de santé de GALIM (acquisition d'une voiture aménagée 4X4), Group électrogène, ambulance	90000000	
		Développer des partenariats	PM	
	R4.2.Pourvoir les centres de santé en équipements de conservation des vaccins et autres sérums	Acquérir les frigidaires les centres de santé suivant : NGOYO, MEVOBO, MBEKONG	2000000	
	R4.3.Augmenter les lits d'hospitalisation dans les centres de santé	acquérir un complément de lits pour les centres de santé : MBESSA NGOYO BATI KING-PLACE (45lits)	2025000	
	R5.1.Augmenter le nombre de formations sanitaires opérationnelles dans la commune	Créer des centre de santé à : - NZEUMBAH (lafi) à BAMENYA -FOUOYA dans le groupement BAMENDJING -FOULANI II dans le groupement BATI -BAMEKOUPERE dans le groupement BAGAM -TSUETA et MBAK dans le groupement BAGAM	300000000	
	TOTAL		667 625 000	

SECTEUR : Eau et énergie**Problème :** La fourniture de l'énergie électrique est insuffisante et l'accès à l'eau potable est difficile dans la Commune de GALIM

Désignation	Logique d'intervention	Indicateurs objectivement vérifiables	Sources/méthodes de vérification	Hypothèses
Objectif global	Améliorer la fourniture de l'énergie électrique et faciliter l'accès à l'eau potable			
Objectifs spécifiques	1. Améliorer l'extension des réseaux électriques de Basse et Moyenne Tensions à travers les quatre groupements que compte la commune	Augmentation d'au moins 50% au bout de 10 ans de la distance des réseaux basse et moyennes tension	Rapport du Délégué départemental MINEE	
	2. Promouvoir la maîtrise de la valorisation des énergies renouvelables	Utilisation dans la commune d'au moins une source d'énergie autre que celle de l'AES-SONEL	Rapport du Délégué départemental MINEE	
	3. Renforcer les moyens du programme d'électrification de la Commune	Accroissement d'au moins 10% chaque année des moyens du programme d'électrification de la Commune	Compte administratif du maire	
	4. Avoir une bonne tension dans le réseau électrique existant par la Création d'une nouvelle source de production d'énergie au niveau du barrage de BAMENDJING	Une nouvelle source de production d'énergie est créée au niveau du barrage de BAMENDJING	Rapport du Délégué départemental MINEE -rapport AES SONEL	
	5. Augmenter les points d'eau potable et réhabiliter ceux anciennement aménagés mais en arrêt de fonctionnement et abandonnés (BAMEKOUPE, MBEGHUIE, chefferie BAMENYAM etc.) avec prise en compte des impacts sociaux et environnementaux dans le cas de la réalisation des captages.	-Réhabilitation de 100% des points d'eau anciennement aménagés mais en arrêt de fonctionnement - Présence et fonctionnement de nouveaux points d'eau potables	Rapport du service technique de mairie	
	6. Améliorer les systèmes/dispositifs de fourniture de l'eau potable, fonctionnels ou non dans la commune en réparant les 9 bornes fontaines défectueuses et en réhabilitant la SCAN WATER DE BAGAM	-Toutes les 14 bornes fontaines du centre urbain sont fonctionnelles -Réhabilitation de la SCAN WATER DE BAGAM	Rapport du service technique de mairie	
	7. Prévenir le Choléra et d'autres maladies hydriques	Absence du choléra et rareté des autres maladies hydriques dans la commune	Rapport des centres de santé de la commune ou de l'Hôpital de district	
Résultats attendus	R1. les réseaux électriques de Basse et Moyenne Tensions sont étendus à travers les quatre groupements que compte la commune	La distance des réseaux basse et moyennes tension a augmenté d'au moins 50% au bout de 10 ans	Rapport du Délégué départemental MINEE	
	R2. L'utilisation des énergies renouvelables sont est	Au moins une source d'énergie autre		

PCD DE LA COMMUNE DE GALIM

	maîtrisée	que celle de l'AES-SONEL est utilisée dans la commune		
	R3. Les moyens du programme d'électrification de la Commune ont augmenté	Les moyens du programme d'électrification de la Commune se sont accrus d'au moins 10% chaque année	Compte administratif du maire	
	R4. une nouvelle source de production d'énergie est créée au niveau du barrage de BAMENDJING et la tension est bonne dans le réseau électrique existant	Une nouvelle source de production d'énergie est créée au niveau du barrage de BAMENDJING	Rapport du Délégué départemental MINEE -rapport AES SONEL	Volonté politique
	R5. Le nombre des points d'eau a augmenté et ceux anciennement aménagés mais en arrêt de fonctionnement et abandonnés sont réhabilités (BAMEKOUPERE, MBEGHUIE, chefferie BAMENYAM etc.	100% des points d'eau anciennement aménagés mais en arrêt de fonctionnement sont réhabilités	Rapport du service technique de mairie	
	R6. Les 9 bornes fontaines défectueuses sont réparées et la SCAN WATER DE BAGAM est réhabilité	Toutes les 14 bornes fontaines du centre urbain sont fonctionnelles -L'eau coule dans le réseau de la SCAN WATER DE BAGAM	Rapport du service technique de mairie	
	R7. La prévention du Choléra et d'autres maladies hydriques est effective	Absence du choléra et rareté des autres maladies hydriques dans la commune	Rapport des centres de santé de la commune ou de l'Hôpital de district	
Activités	Activités à mener	Moyens nécessaires		Coûts
	R.1.1. Multiplier et développer les initiatives de la population/Commune dans le montage et la réalisation des projets d'électrification rurale dans les quartiers de la commune	Renforcer la sensibilisation de la population et autres acteurs locaux sur l'auto développement	400000	
		Combattre l'attentisme chez la population et les acteurs communaux	PM (voir ci-dessus)	
	R.1.2. Rechercher activement des appuis des partenaires pour l'extension du réseau électrique	Regrouper les populations en pool d'électrification	15000000	
		Sollicitation de l'appui des élites dans la recherche de financement des projets d'électrification	PM (voir ci-dessus)	
	R2.1. Développer le partenariat en vue de la maîtrise de la nouvelle technologie (cellule photovoltaïque, biomasse)	Prendre des initiatives pour le développement de partenariat en vue de la maîtrise de la nouvelle technologie	500000000	
	R3.1. Renforcer le développement des partenariats avec la commune	Développer chez les responsables communaux l'esprit d'initiative dans la recherche des partenaires au développement.	10000000	
	R4.1. Lutter contre la surcharge des lignes	Lutter contre les Branchements pirates (''toiles d'araignée'') par l'extension du réseau domestique	500000000	

PCD DE LA COMMUNE DE GALIM

R.4.2. Valoriser suffisamment le barrage de retenue d'eau de BAMENDJING au profit l'arrondissement de GALIM et ses environs	Utiliser une turbine pour une production locale d'électricité en période d'été quand les eaux du barrage sont ouvertes	500000000	
R5.1. Augmenter le nombre de forages et points d'eau pour tendre vers la norme de 200 habitants par point d'eau	Construire au moins 38 forages dans les villages qui n'en possèdent pas encore (ou 51000 habitants/200 habitants par forage = 255 forages dans toute la commune de GALIM en 20 ans)	38000000	
R5.2. réhabiliter les anciens points d'eau et anciens projets	Identifier et expertiser les anciens points d'eau et projets	5000000	
	Programmer et monter des projets de réhabilitation des anciens points d'eau	10000000	
R5.3. Réhabiliter les forages, les anciens puits et sources aménagées qui sont abandonnés	Réhabiliter les puits de l'EP BAMENDJING, FOULANI II, MBEVE II, BAMENYAM KING-PLACE, MEZONGKWANOU qui sont abandonnés et la source d'eau aménagée mais non fonctionnelle de BAMEKOUPERE	7000000	
	Mettre sur pieds des comités de gestion des points d'eau réhabilités et fonctionnels	1000000	
R6.1. Entretenir le dispositif de fourniture d'eau dans l'espace urbain (9 bornes fontaines sur 14 sont en panne),	Créer des comités de gestion communautaire des bornes fontaines	PM	
R.6.2. Réhabiliter le système de fourniture d'eau SCAN WATER dans le Groupement BAGAM	Mener les études de faisabilité et réaliser les travaux	100000000	
R7.1. Sensibiliser les communautés de Galim sur danger du choléra et autres maladies hydriques	Sur l'étendue de la commune, consacrer au moins 05 minutes à la fin de chaque rencontre regroupant plusieurs personnes pour parler du choléra	PM	
TOTAL		1 686 400 000	

PCD DE LA COMMUNE DE GALIM

SECTEUR : Travaux publics

Problème : Inadéquation entre le réseau routier et la politique de développement local dans la commune de GALIM

Désignation	Logique d'intervention	Indicateurs objectivement vérifiables	Sources/méthodes de vérification	Hypothèses
Objectif global	améliorer le réseau routier en fonction de la politique de développement local dans la commune de GALIM			
Objectifs spécifiques	1. Améliorer l'état des routes et pistes de collecte	Toutes les zones d'exploitation agropastorales sont desservies	Carte routière	
	2. Faciliter l'accès à toutes les zones même en saison des pluies	La stabilité des frais de transport même en saison des pluies	Syndicat des transporteurs	
	3. Accroître les recettes liées à la taxe de stationnement en fonction des potentialités réelles de la commune.	Taux d'accroissement des recettes liées à la taxe de stationnement	Recette municipale	
Résultats attendus	R1 L'état des routes et pistes de collecte est amélioré	Toutes les zones d'exploitation agropastorales sont desservies	Carte routière	
	R2. L'accès à toutes les zones même en saison des pluies est facilité	Les frais de transport sont restés stables même en saison des pluies	Syndicat des transporteurs	
	R3.les recettes liées à la taxe de stationnement sont accrues en fonction des potentialités réelles de la commune.	Taux d'accroissement des recettes liées à la taxe de stationnement	Recette municipale	
Activités		Moyens nécessaires	Coûts	Observations
	R1.1.Renforcer l'implication de la population dans l'entretien permanent des voies de communications existantes (entretien des routes par la technique HIMO)	Renforcer la sensibilisation de la population sur la nécessité de l'entretien participatif du réseau routier	1410000	causeries éducatives dans 47 villages x 30000
		Vulgariser la nouvelle stratégie de l'entretien des routes rurales en cours au MINTP	PM	Voir R1.1.1.
		Entretien des routes et créer dans les villages des comités d'entretien routier (entretien des routes par la technique HIMO)	100000000	Acquisition du matériel minimum et entretien
	R1.2.Pourvoir la commune de GALIM d'un équipement minimum d'entretien routier pouvant générer des revenus	Acquérir un équipement minimum des travaux publics (exemple : une niveleuse et une pelle chargeuse...)	1000000000	
	R1.3.Améliorer la gestion des barrières de pluies notamment sur la RP 15 et la RD 72	Mettre sur pied d'une cellule de suivi et de contrôle chargée du respect des barrières de pluie par les transporteurs	900000	Rémunération de 10 garde-barrières de pluies à 30000 /mois/ 3mois/an

PCD DE LA COMMUNE DE GALIM

		Application de la sanction à l'endroit des récalcitrants	PM	
	R2.1.ouverture des nouvelles routes et augmentation des ouvrages de franchissement	- ouverture route BAMENDJING-MENFOUNG et ouverture axe reliant derrière résidence sous-préfet à église évangélique	270000000	Identification préalable des ouvrages à construire
		Constitution d'une banque de données sur les ouvrages d'art et d'assainissement	5000000	
	R2.2.Elaborer une carte routière de la commue	Impliquer la Délégation départementale des Travaux Publics des Bamboutos pour L'identification des ouvrages à construire	10000000	
	R3.1. Rendre la gare routière de GALIM-VILLE opérationnelle	Elargir et construire la gare routière de GALIM-VILLE	PM	Voir secteur transport
	R3.2. Créer les gares routières dans les quatre groupements de la commune	Mener les études de faisabilité	PM	Voir secteur transport
		Identifier les potentiels sites pouvant abriter les gares routières dans les quatre groupements	PM	Voir secteur transport
	SOUS-TOTAL 1		T1= 1387310000	
Activités du BIP 2011	PETITS EQUIPEMENT POUR TRAVAUX HIMO		3 600 000	
	REHABILITATION DES VOIES		60 000 000	
	SOUS-TOTAL 2		T2=63 600000	
	TOTAL GENERAL (T1-T2)		1323710000	

SECTEUR : Affaires sociales**Problème :** Précarité des conditions de vie des groupes spécifiques (personne vivant avec le VIH (PVV), orphelins, handicapés, vieillards.

Désignation	Logique d'intervention	Indicateurs objectivement vérifiables	Sources de vérification	Hypothèses
Objectif global	Améliorer les conditions de vie des groupes spécifiques : personne vivant avec le VIH (PVV), orphelins, handicapés, vieillards			
Objectifs spécifiques	1. Renforcer la promotion et la prise en charge des populations vulnérables (handicapées, enfants de la rue, orphelins, PVVIH, ...) et surtout des enfants en détresse (soutenir les 518 orphelins déjà identifiés)	Tous les enfants en détresse identifiés sont pris en charge ainsi que plusieurs autres couches vulnérables	Rapport service d'arrondissement des affaires sociales de GALIM	
	2. Respecter les droits et promouvoir des actions spécifiques pouvant favoriser le développement des AGR en direction des populations vulnérables	-Non marginalisation et intégration sociale des personnes vulnérables -Nombre de financements d'AGR en groupe ou individuels accordés aux personnes vulnérables	Rapport service d'arrondissement des affaires sociales de GALIM	
	3. Prévoir pour l'hôtel de ville de GALIM en construction une rampe d'accès pour les Handicapés moteurs	-Avenant adressé à l'entrepreneur pour la construction de la rampe -Budget construction de la rampe d'accès	-Rapport SG de la Mairie -Rapport receveur municipal de GALIM	
	4. Construire 6 salles de classe à l'école publique de BORORO BAMENDJING	Au moins une salle de classe est construite à l'école publique de BORORO BAMENDJING en 2011	Rapport inspecteur d'arrondissement MINEDUB de GALIM	
Résultats attendus	R1. La promotion et le nombre de prises en charge des populations vulnérables et surtout des enfants en détresse sont sensiblement renforcés.	Tous les enfants en détresse identifiés sont pris en charge ainsi que plusieurs autres couches vulnérables	Rapport service d'arrondissement des affaires sociales de GALIM	
	R2. Les droits des populations vulnérables sont respectés et les financements spécifiques leurs sont accordés pour le développement des AGR.	-Non marginalisation et intégration sociale des personnes vulnérables -Nombre de financements d'AGR en groupe ou individuels accordés aux personnes vulnérables	Rapport service d'arrondissement des affaires sociales de GALIM	
	R3. Une rampe d'accès pour les Handicapés moteurs est construite avant la réception des travaux de l'Hôtel de Ville de GALIM	-Avenant adressé à l'entrepreneur pour la construction de la rampe -Budget de construction de la rampe d'accès -une photo de la rampe construite	Archives de mairie de GALIM	
	R4. 6 salles de classe sont construites à l'école publique de BORORO BAMENDJING	Au moins une salle de classe est construite d'urgence à l'école publique de BORORO BAMENDJING	Rapport inspecteur d'arrondissement MINEDUB de GALIM	

PCD DE LA COMMUNE DE GALIM

	Activités à mener	Moyens nécessaires	Coûts	Obs
Activités	R1.1. Augmente le budget de prise en charge des enfants en détresse, renforcer l'assistance aux orphelins et l'encadrement des enfants handicapés et autres personnes vulnérables/défavorisées	Améliorer le budget insignifiant de soutien alimentaire est qui a été de 60 000 F / an pour 10 orphelins en 2010 (soutenir les 518 orphelins)	25900000	
		Faciliter le placement scolaire des enfants nécessiteux surtout dans le secondaire pour les frais de dossiers aux examens et APEE	438 500	
		Construction d'une structure d'encadrement des enfants handicapés	50000000	
	R2.1. Veiller au respect des droits des personnes vulnérables/défavorisées	Renforcer la sensibilisation pour le respect des droits des personnes vulnérables, pour leur recensement et leur organisation en associations pour la défense de leurs droits (seuls 85 vieillards dans la commune sont dans des associations)	500000	
		Acquérir une moto pour le déplacement du personnel social	2000000	
		Equiper le centre social de GALIM	2700000	
	R2.2. Renforcer de la solidarité à l'endroit des groupes spécifiques	Appui du financement des Activités Génératrices de Revenus (AGR) des groupes cibles	2100000	
		Acquisition d'appareillage pour handicapés	350 0000	
	R3.1. Renforcer le financement de la construction de l'Hôtel de Ville de GALIM par un budget supplémentaire pour la rampe d'accès pour handicapés moteurs	Négocier et conclure le marché avec l'entrepreneur	300000	
	R4.1. Engager les travaux de construction de 06 salles de classe à l'EP de Bororo Bamendjing.	Construire au moins une salle de classe par an en matériaux définitif à l'Ecole publique de BORORO BAMEDJING	PM (voir secteur éducation de base pour 8000000)	
	TOTAL		T1 = 87438500	
BIP 2011	ACQUISITION DES APPREILLAGES POUR SOUTIEN AUX HANDICAPES		T2 = 350000	
	TOTAL GENERAL (T2-T1)		T= 87088500	

PCD DE LA COMMUNE DE GALIM

SECTEUR : Promotion de la femme et de la famille

Problème : Difficultés d'accès à l'encadrement pour la promotion et l'épanouissement de la femme et de la jeune fille.

Désignation	Logique d'intervention	Indicateurs objectivement vérifiables	Sources de vérification	Hypothèses
Objectif Global	Promouvoir l'épanouissement de la femme et de la jeune fille			
Objectifs Spécifiques	1. Améliorer l'encadrement de la femme et de la jeune fille par la création d'un service d'Arrondissement du MINPROFF	Création d'un service d'Arrondissement du MINPROFF et des structures d'encadrement de la femme et de la jeune fille	-Décrets de création	Que les lenteurs administratives soient levées
	2. Vulgariser les textes relatifs aux droits et devoirs de la femme par l'organisation de causeries éducatives dans tous les groupements de la commune Galim	Au moins deux (02) causeries éducatives par village par an	-Rapport des services du MINPROFF	
	3. Renforcer l'organisation des groupes et associations des femmes, en organisant au moins 47 renforcements de capacité sur la vie associative	Organisation des séances trimestrielles de renforcement de capacités des femmes sur la vie associative	-Procès verbaux des séances organisées ; -Rapport des services du MINPROFF ;	Les sources de financement sont suffisantes et disponibles
	4. Améliorer l'accès des filles à l'enseignement supérieur, à la formation professionnelle et à l'emploi dans la Commune de Galim..	Organiser au moins deux (02) causeries éducatives en direction des parents avant les rentrées scolaires pour le financement de la scolarisation de la jeune fille.	-Procès verbaux des séances organisées ; -Rapport des services du MINPROFF ;	Disponibilité financière Non réticence des parents
	5. Soutenir les journées/fêtes commémoratives des femmes et jeunes filles	Existence d'une ligne budgétaire pour les différentes manifestations spécifiquement féminines	Rapport de la mairie	
Résultats attendus	R1 : un service d'Arrondissement du MINPROFF est créé	L'Arrondissement de Galim est doté des services et des structures du MINPROFF pour l'encadrement de la femme et de la jeune fille	-Décrets de création	
	R2 : Au moins 47 causeries éducatives sont organisées pour la vulgarisation des textes relatifs aux droits et devoirs de la femme	Au moins (01) une causerie éducative sur la sensibilisation et la vulgarisation des droits et devoirs de la femme est organisée chaque semestre par village	-Procès verbaux des séances organisées ; -Rapport des services du MINPROFF	
	R3 : 47 renforcements de capacité sur la vie associative sont organisés	TDR des séances de renforcement de capacité	-Rapport des services du MINPROFF ;	
	R4 : L'accès des filles à l'éducation jusqu'à l'enseignement supérieur, à la formation professionnelle et à l'emploi est améliorée dans la Commune de Galim.	au moins deux (02) ateliers de causeries éducatives en direction des parents pour le financement de la scolarisation de la jeune fille Organisés dans la Commune de Galim avant	-Procès verbaux des séances organisées ; -Rapport des services du MINPROFF ;	

PCD DE LA COMMUNE DE GALIM

		chaque rentrée scolaire.		
	5. Les journées/fêtes commémoratives des femmes et jeunes filles sont matériellement et financièrement soutenues	Existence d'une ligne budgétaire pour les différentes manifestations spécifiquement féminines	Rapport de la mairie	
Activités	Activités à mettre en œuvre	Tâches	Coûts	
Activités	R1-1. Doter l'Arrondissement de Galim des services du MINPROFF	Créer, construire et équiper les services d'Arrondissement du MINPROF à Galim	200000000	Disponibilité suffisante
		Accélérer la procédure de déconcentration des services du MINPROFF	PM	
	R1.2. Améliorer l'intervention des Services Départementaux du MINPROFF dans la Commune de Galim,	Renforcer le personnel des services Départementaux du MINPROFF des Bamboutos	PM	
		Doter le Service Départemental du MINPROFF des moyens financiers et logistiques adéquats.	50000000	
	R1.3. Doter la Commune de Galim d'un Centre de Promotion de la Femme et de la famille	Créer, construire et équiper une infrastructure d'encadrement pour la promotion et l'épanouissement de la femme et de la jeune fille dans l'Arrondissement de Galim	200000000	
	R2.1. Renforcer l'information et de la sensibiliser la communauté	Renforcer les campagnes de sensibilisation et de vulgarisation sur les textes relatifs aux droits et devoirs de la femme	10000000	
		Organiser des séminaires d'information et de formation par les services compétents du MINPROFF et MINADER	20000000	
	R2.2.. Améliorer le niveau d'émancipation de la femme dans la Commune de Galim	Organiser des causeries éducatives pour renforcer/Prôner le dialogue dans les ménages	PM	
		Lutter contre les mariages précoces et réduire le taux de filles mères par l'organisation des séminaires de sensibilisation sur les risques encourus	PM	
		Organiser des causeries éducatives /séminaires de lutte contre les violences faites aux femmes et les complexes	PM	
	R3.1. Améliorer le taux la formalisation des groupes et associations des femmes, filles mères et filles	Sensibiliser contre la vie en autarcie développer et /organisation des voyages d'échange de la femme rurale	10000000	
		Promouvoir la vie associative ou en réseau des femmes comme cadre de concertation entre les femmes et filles	20000000	
		Vulgariser et alléger la procédure de formalisation des associations	10000000	
	R3.2 Renforcer la représentativité des femmes dans les instances de prise de décisions	Améliorer l'implication de la femme dans le processus de développement socioéconomique par des séminaires de sensibilisation	20000000	

PCD DE LA COMMUNE DE GALIM

	R.4.1. Réduire la pesanteur /des Us, coutumes et traditions sur la vie de la femme et surtout de la jeune fille	Améliorer la promotion de la culture par l'organisation des voyages d'étude et d'échange culturelle, les scènes théâtrales	10000000	
	R.4.2. Améliorer le taux de scolarisation de la jeune fille rurale	Organiser des causeries éducatives et campagnes de sensibilisation des parents pour le financement des études de la jeune fille	PM	
	R5.1.Créer une ligne budgétaire pour les activités des journées commémoratives féminines	Voter en délibération au conseil municipal	PM(VOIR R3.2.)	
TOTAL			550 000 000	

PCD DE LA COMMUNE DE GALIM

SECTEUR : Jeunesse

Problème : Précarité de la situation des jeunes dans la commune de GALIM

Désignation	Logique d'intervention	Indicateurs objectivement vérifiables	Sources/méthodes de vérification	Hypothèses
Objectif global	Améliorer la situation des jeunes dans la commune de GALIM			
Objectifs spécifiques	1. Faire participer davantage les jeunes dans les processus de prise des décisions en augmentant le nombre de jeunes au sein du conseil municipal à la prochaine législative	Accroissement du pourcentage des jeunes au sein du Conseil municipal (le plus jeune conseiller municipal a 32 ans, suivi de 44 ans)	Liste des conseiller municipaux pour la prochaine élection	
	2. Offrir aux jeunes une formation de base complète en accordant au moins 100 bourses scolaires aux plus méritants	Baisse du pourcentage de déperdition scolaire	Rapport délégué MINESEC/MINEDUB	
	3. Réduire le taux de chômage des jeunes en organisant sous l'égide du FNE au moins deux formations par an sur divers métiers	Nombre d'AGR soumises à la fiscalité est en croissance dans la commune	Rapport receveur municipale	
	4. Faciliter l'accès aux appuis des différents programmes des ministères de développement (PACA, ACEFA, ETC) en appuyant l'organisation et la formalisation d'au moins 5 GIC par village soit 235 GIC	Le nombre de bénéficiaires aux appuis est en croissance	Rapport délégué d'arrondissement agriculture et élevage etc.	
Résultats attendus	R1. Le pourcentage des jeunes au sein du Conseil municipal s'est accru dès les prochaines élections municipales	Au moins deux jeunes de moins de 30 ans siègent au conseil municipal	Liste des conseiller municipaux pour la prochaine élection municipale	
	R2. Au moins 100 bourses sont accordées chaque année aux élèves méritants	Le pourcentage de déperdition scolaire a baissé	Rapport délégué 1 MINEDUB et MINESEC	
	R3. Au moins deux formations sont organisées chaque année sous l'égide du FNE et le taux de chômage des jeunes est réduit	Nombre d'AGR soumises à la fiscalité s'est accru dans la commune	Rapport receveur municipale	
	R4. l'accès aux appuis des différents programmes des ministères de développement (PACA, ACEFA, ETC) est facilité	Le nombre de bénéficiaires aux appuis s'est accru	Rapport délégué d'arrondissement agriculture et élevage etc.	

PCD DE LA COMMUNE DE GALIM

Activités	Activités	Moyens 3	Coûts	
	R1.1.Faire connaître Le Conseil National de la Jeunesse du Cameroun (bureau de GALIM) par les jeunes résidents dans la Commune	Attribuer un bureau pour le siège de l'antenne d'arrondissement du Conseil National des Jeunes du Cameroun (Hôtel de ville en construction)	PM	
		Améliorer l'implication des autorités locales	PM	
		Redynamiser le bureau élu du CNJC	200000	
	R1.2. Améliorer le niveau d'éducation de base des jeunes et renforcer l'alphabétisation par la réhabilitation des centres d'alphabétisation de Galim	Exalter le mérite et l'effort chez les jeunes (100 bourses aux plus méritants)	2500000	500000 par an / groupement
		Augmenter le personnel qualifié au Lycée Technique de GALIM et CETIC de BAMENDJING	PM voir secteur Enseignements secondaires	
	R2.1.Sensibiliser des populations à l'exaltation du mérite et à la parenté responsable	Organiser les campagnes de sensibilisation et de collecte des fonds (subvention aux écoles et structures de formation)	5000000	
	R3.1. Promouvoir et faciliter la formation en vue de l'auto emploi des jeunes	Sensibiliser les jeunes à s'inscrire au Centre Multifonctionnel de jeunesse de GALIM	500000	
		Sensibiliser les jeunes à s'inscrire aux formations organisées sous l'égide du Fonds National de l'Emploi (FNE), le PAJER-U et autres structures d'accompagnement de la jeunesse	1000000	
	R3.2. Faciliter l'accès des jeunes à l'emploi salarié	Appuyer la formation professionnelle des jeunes diplômés	10000000	
		Améliorer la formation des jeunes dans les domaines productifs	6000000	
		Créer les structures employeurs (une structure de transformation des vivres : exemple une provenderie	150000000	
	R4.1. Amener les jeunes à s'organiser en association et GIC	Appuyer la création d'au moins une Association de jeunesse dans chaque village	1000000	Environ 20000/village
	R4.2.Améliorer l'encadrement des jeunes	Créer au niveau de la commune un poste de délégué d'arrondissement de jeunesse	PM	
	TOTAL		176200000	

SECTEUR : Sport et éducation physique**Problème : Insuffisance de développement des activités de sport et d'éducation physique**

Désignation	Logique d'intervention	Indicateurs objectivement vérifiables	Sources de vérification	Hypothèses
Objectif global	Améliorer le développement des activités de sport et d'éducation physique			
Objectifs spécifiques	1. Aménager au moins une aire de jeu municipal et au centre urbain et dans chaque village,	Nombre d'infrastructures sportives et aires de jeux aménagées ou créées	-Rapport DDSEP	Insuffisance des moyens financiers
	2. vulgariser les bienfaits de la pratique du sport sur la santé en organisant un championnat corporatif	Proportion de jeunes et adultes engagée dans le sport et l'éducation physique	-Rapport DDSEP	
	3. Inciter la pratique du sport de compétition en créant au moins le championnat de football	Nombre et types de championnats organisés dans la commune	Rapport DDSEP	
Résultats attendus	R1 : Une aire municipale de jeux est aménagée au centre urbain et dans chaque village,	Nombre d'infrastructures sportives et aires de jeux aménagées ou créées par an	-Rapport DDSEP	
	R2 : un championnat corporatif est créé	Proportion de jeunes et adultes engagée dans les activités de sport et l'éducation physique	-Rapport DDSEP	
	R3 : La pratique du sport de compétition est incitée avec la création d'un championnat de football.	Nombre et types de championnats organisés dans la commune par an.	Rapport DDSEP	-
Activités	Activités à mettre en œuvre	Tâches	Coûts	
	R1.1. Aménagement/création des aires de jeux (au moins une aire de jeux municipaux et 46 aires de jeux dans chaque établissement scolaire)	Identification des sites aménageable pour création pour d'aires de jeux dans la Commune de Galim	500 000000	
		Accroissement des moyens de la commune		
		Programmation et l'aménagement des aires de jeux dans le budget de la commune de Galim		
	R1.2. : Augmentation du nombre d'encadrement sportifs	Renforcement des actions de plaidoyer et de lobbying des populations	PM	
	R2.1. : Promotion de la pratique du sport par les adultes (championnat corporatif)	Création et organisation d'un championnat corporatif à GALIM	80 000 000	
	R3.1.: Création/amélioration de l'organisation des championnats de sport de compétition dans la commune de GALIM	Recherche d'un promoteur/ sponsor	120 000000	
TOTAL			700 000 000	

SECTEUR : Transport**Problème :** Inadéquation entre le système des transports et les objectifs de développement de l'économie locale

Désignation	Logique d'intervention	Indicateurs objectivement vérifiables	Sources de vérification	Hypothèses
Objectif global	Améliorer le système des transports en fonction des objectifs de développement de l'économie locale			
Objectifs spécifiques	1. Améliorer la praticabilité des routes surtout en saison des pluies	Accroissement du nombre de voitures qui chargent à GALIM	Rapport d'activités Recette municipale de GALIM	
	2. Organiser le domaine des transports et Accroître les recettes des taxes de stationnement qui sont faibles par rapport aux prévisions (recettes de 121000 F sur 2000 000 prévus en 2009)	-Structuration et fonctionnement des Gares routières et services de syndicat -Le taux des recettes par rapport aux prévisions est supérieur à 6% (situation de référence)	-Rapport des services des transports des Bamboutos -Rapport d'activités Recette municipale de GALIM	Sites des gares roturières, changement des mentalités des acteurs
	3. Lutter contre les Tracasseries des forces de maintien de l'ordre par la création d'une police municipale	100% des voitures qui quittent GALIM ne sont pas en surcharge	Rapport du percepteur des droits de quai	
Résultats attendus	R1.Amélioration de la praticabilité des routes surtout en saison des pluies	Le nombre de voitures qui chargent à GALIM est en augmentation	Rapport d'activités Recette municipale de GALIM	
	R2. Le domaine des transports est Organisé et les recettes des différentes taxes liées aux transports qui sont faibles par rapport aux prévisions (recettes de 121000 F sur 2000 000 prévus en 2009) sont accrus sensiblement	-Structuration et fonctionnement des Gares routières et services de syndicat -Le taux des recettes par rapport aux prévisions est supérieur à 6% (situation de référence)	Rapport du percepteur des droits de quai - Rapport des services des transports des Bamboutos -Rapports des syndicats de transporteurs	Sites des gares roturières, changement des mentalités des acteurs
	R3. Lutte contre les Tracasseries des forces de maintien de l'ordre est effective	. 100% des voitures qui quittent GALIM ne sont pas en surcharge	Rapport du percepteur des droits de quai	
Activités	Activités	Tâches	Coûts	
	R1.1.Améliorer l'entretien des routes	Amélioration de l'entretien des routes	PM (Voir secteur travaux publics)	
	R 2.1.Aménagement et équipement des gares routières des grandes agglomérations de la commune (BAGAM, BAMENDJING, BATI, BAMENYAM, GALIM –CENTRE MARCHE KELOU) en sanitaires et autres infrastructures adéquats.	études de faisabilité en vue d'aménager les gares routières Identification et aménagement des Sites pouvant abriter les Gares routières dans les quatre groupements	3500000 120000000	

PCD DE LA COMMUNE DE GALIM

	R.2.2. Affectation des agents communaux quotidiennement à la perception des taxes liées aux transports et renforcement permanent des activités des services municipaux de recouvrement par ceux administratifs et de maintien de l'ordre.	Recrutement du personnel chargé de la perception quotidienne des taxes de stationnement (au moins 06 personnes)	2160000	
	R.3. Lutte contre les surcharges dans les voitures de transport	Création une police municipale chargée du contrôle des chargements des véhicules	2160000	
	TOTAL		127 820 000	

SECTEUR : Emploi et formation professionnelle**Problème : Difficultés d'accès des jeunes à un emploi stable, sécurisé et rémunérateur dans la commune de GALIM**

Désignation	Logique d'intervention	Indicateurs objectivement vérifiables	Sources/méthodes de vérification	Hypothèses
Objectif global	Faciliter l'accès à un emploi stable, sécurisé et rémunérateur aux jeunes dans la commune de GALIM			
Objectifs spécifiques	1. Mener les actions de lobbying /plaidoyer en vue de la réouverture de la SAR/SM, création d'autres centres de formation professionnelle publics ou Centre de formation rapide à GALIM, et Développer d'autres structures de formation agréées par le Ministère de l'Emploi et de la formation professionnelle	Copie des correspondances -Fonctionnement effectif de la SAR/SM et autres centres de formation	Archives de la mairie -Rapport du service départemental de l'emploi	
	2. Accroître l'offre d'emploi de la commune par la création des structures propres à la mairie (création d'une provenderie etc.)	Nombre de jeunes formés et/ou ayant trouvé d'emploi salarié par an auprès de la mairie	Rapports d'activités maire	
	3. Rouvrir la Ferme Ecole de BAGAM pour dispenser une formation pratique en agriculture /élevage et assurer le service civique de participation au développement	Reprise normale des activités régaliennes de la Ferme Ecole	Rapports du directeur de la Ferme Ecole	
Résultats attendus	R1 : La SAR /SM de GALIM est rouverte et d'autres structures de formation agréées par le Ministère de l'Emploi et de la Formation Professionnelle sont développées	Nombre d'élèves qui suivent les cours à la SAR ou autre structures de formation	Rapport directeur SAR	
	R2 : L'offre d'emploi dans la commune de Galim est accrue sensiblement.	Le nombre ou taux (%) de jeunes formés et/ou ayant trouvé d'emploi par an s'accroît significativement (plus de 5%) d'une année à l'autre.	Rapports DDEFOP	
	R3 : La Ferme Ecole de BAGAM est rouverte pour dispenser une formation pratique en agriculture /élevage et assurer le service civique de participation au développement	Les activités régaliennes de la Ferme Ecole Reprise de Bagam ont repris normalement.	Rapports du directeur de la Ferme Ecole	
Activités	Activités à mettre en œuvre	Tâches	Coûts	Obs
	R1.1 Opérationnaliser la SAR/SM de Galim	Construction des infrastructures et équiper les ateliers	100000000	
	R1.2.Professionnaliser les différents corps de métiers exerçant à GALIM	Organisation des corps de métier en associations, GIC, syndicats etc,	500000	
		Amélioration du cadre de travail des différents corps de métiers	20000000	
	R1.3. Valoriser les parchemins produits	Développement du partenariat avec la Mairie	500000	

PCD DE LA COMMUNE DE GALIM

	par les ateliers assurant des formations pratiques à GALIM	Développement du partenariat avec le FNE	500000	
		Développement du partenariat avec le Lycée technique de GALIM	500000	
	R1.4. Opérationnaliser le Centre Multifonctionnel de jeunesse de GALIM 2011/2012	Accentuation de la sensibilisation et la publicité dudit centre au cours de la 2010/2011	100000	
	R1.5. Créer, construire et équiper une autre Ferme Ecole en agriculture à Galim	Montage du dossier et recherche des partenariats	PM(voir secteur agriculture	
	R.2.1. Créer des structures propres à la Mairie pouvant créer des richesses	Création d'une Unité de transformation des produits agricoles (exemple : une provenderie)	PM(voir secteur agriculture	
		Création d'un dépôt de bois et d'une unité de transformation du bois (la majorité des menuisiers de GALIM vont à Mbouda usiner leur bois)	30000000	
		Création d'une unité agropastorale	10000000	
	R2.2. Créer un circuit de placement des demandeurs d'emploi dans la commune	Création d'un service d'écoute et d'orientation professionnelle à la Mairie de Galim	1000000	
	R3.1. Assurer une bonne gestion en cas de réouverture	Réalisation des études de faisabilité approfondies pour la réouverture de la ferme Ecole de BAGAM	50000000	
	R.3.2.Développer le partenariat	Programmation de la recherche des partenaires pour la réouverture de la ferme Ecole de BAGAM	10000000	
TOTAL			223100000	

SECTEUR : Petites et moyennes entreprises, économie sociale et artisanat**Problème : Difficultés de développement des petites et moyennes entreprises, de l'économie sociale et de l'artisanat.**

Designation	Logique d'intervention	Indicateurs objectivement vérifiables	Sources/méthodes de vérification	Hypothèses
Objectif global	Faciliter le développement des petites et moyennes entreprises, de l'économie sociale et de l'artisanat.			
Objectifs spécifiques	1. Faciliter l'accès aux sources de financement pour la création des PME en négociant la multiplication des IMF dans 4 groupements	Chaque groupement a un EMF	Autorisation d'ouverture de chaque EMF	Accord des promoteurs
	2. Renforcer la promotion de l'économie sociale en organisant au moins 5 causeries éducatives par an pour 5 corps de métier	Au moins un secteur de l'économie fonctionne comme une économie sociale (existence d'une mutuelle)	Rapport délégué départemental MINPMEESA	
	3. Renforcer la promotion de l'artisanat en passant par le recensement, l'enregistrement, organisation en GIC et associations formalisés et l'encadrement des artisans de la commune.	Au moins une association d'artisans est créée dans la commune -Les effectifs des artisans de la commune connus et répertoire disponible	Rapport délégué départemental MINPMEESA	
Résultats attendus	R1. L'accès aux sources de financement pour la création des PME est facilité par l'ouverture des IMF dans les 4 groupements	Chaque groupement a un EMF	Autorisation d'ouverture de chaque EMF	Accord des promoteurs
	R2. la promotion de l'économie sociale est renforcée en organisant 5 causeries éducatives pour 5 corps de métier	Au moins un secteur de l'économie fonctionne comme une économie sociale (existence d'une mutuelle)	Rapport délégué départemental MINPMEESA	
	R3. La promotion de l'artisanat est renforcée	-Au moins une association d'artisans est créée dans la commune -Les effectifs des artisans de la commune connus et répertoire disponible	Rapport délégué départemental MINPMEESA	
Activités	Activités à mener	Moyens nécessaires	Coûts	
	R1.1.Créer/augmenter les antennes des structures de micro-finance dans les groupements de la Commune de GALIM	Négociation avec les quelques structures existantes (BATOCUL, EXPRESS-UNION) leur implantation dans les groupements BAGAM, BAMENDJING, BATI ...)	100000	
	R.1.2.Inciter l'élan pour les initiatives de prise des risques en investissement	Organisation des acteurs économiques pour une caution solidaire (appui à la création de PME)	5000000	
	R.2.1. Faciliter l'organisation des secteurs d'activités en économie sociale et apporter des appuis en capitaux et en matériels	Promotion de l'esprit d'équipe (organisation de 5 causeries éducatives)	1000000	

PCD DE LA COMMUNE DE GALIM

	R.3.2. Améliorer la sensibilisation des populations sur la valeur des produits de l'artisanat	Amélioration de l'accompagnement des populations par les SDE du Ministère de tutelle (MINPMEESA) dans le montage des dossiers à soumettre au PACD/PME (5dossiers par groupement et le centre urbain)	5 000 000	
		Mettre les artisans en confiance vis-à-vis des SDE du secteur	PM (voir causeries éducatives ci-dessus)	
	R3.2. Améliorer les productions artisanales qui sont parfois rudimentaires par des formations de renforcement de capacités et organiser des foires et salons d'artisanat	-Amélioration de l'équipement des artisans par l'achat d'instrument adéquats -Organisation régulière des ateliers de renforcement des capacités des artisans, des foires ou salons	10 000 000	
	R3.3. Faciliter l'organisation des artisans et les informer sur le PAOPES, le Centre de Formalité de création des entreprises, Banque Agricole, organisation en GIC et Associations, PME, PMI,...etc.	Création d'une banque de données répertoriant les artisans et leurs groupes formalisés	5 000 000	
TOTAL			26 100 000	

SECTEUR : Recherche scientifique et innovations**Problème :** Accès limité aux avantages liés aux progrès de la recherche scientifique

Désignation	Logique d'intervention	Indicateurs objectivement vérifiables	Sources de vérification	Hypothèses
Objectif spécifique	faciliter l'accès aux avantages liés aux progrès de la recherche scientifique			
Objectifs spécifiques	1. Rapprocher les instituts de recherche des populations en intensifiant les activités de la ferme de multiplication du matériel végétal de GALIM et en créant une ferme de multiplication du matériel animal	-Plan opérationnel des activités de la ferme de multiplication du matériel végétal de GALIM -Une ferme de multiplication du matériel animal créée et fonctionnelle	Rapport d'activités du Délégué MINADER des BAMBOUTOS	
	2. Créer au moins 5 unités de transformation en de vendre le moins possible les produits agropastoraux à l'état brut	La transformation d'au moins 50% des produits agropastoraux avant la vente	Rapport d'activités du Délégués MINADER, MINEPIA des BAMBOUTOS	
	3. Soumettre à la recherche le problème du "BOKASSA GRASS" auquel est confronté l'élevage du bétail	Mise sur pied d'un programme de recherche pour l'assainissement des pâturages	Rapport d'activités IRAD Foubot	
Résultats attendus	R1. les instituts de recherche sont rapprochés des populations en intensifiant les activités de la ferme de multiplication du matériel végétal de GALIM	La ferme de multiplication du matériel végétal de GALIM est opérationnelle	Rapport d'activités du Délégué MINADER des BAMBOUTOS	
	R2. cinq unités de transformation sont créées en de vendre le moins possible les produits agropastoraux à l'état brut	50% des produits agropastoraux sont transformés avant la vente	Rapport d'activités du Délégués MINADER, MINEPIA des BAMBOUTOS	
	R3. le problème du "BOKASSA GRASS" auquel est confronté l'élevage du gros bétail est Confié à la recherche	Un programme de recherche pour l'assainissement des pâturages est mis sur pied	Rapport d'activités IRAD Foubot	
Activités	Activités à mener	Moyens nécessaires	Coûts	Observations
	R1.1.Faire fonctionner les structures de relais entre les populations et la recherche scientifique	Intensification des opérations de la ferme de multiplication du matériel végétal de GALIM	PM	Voir secteur Agriculture
	R2.1.Faciliter la transformation des produits agropastoraux	Création des unités de transformation des Produits agropastoraux dans GALIM	PM	Voir secteur Agriculture
	R3.1.Assainir les pâturages envahis par le "le BOKASSA GRASS"	Programme de Contrôle du BOKASSA GRASS dans les pâturages	50000000	
	TOTAL		50000000	

SECTEUR : Tourisme**Problème : Le développement des activités génératrices de revenus touristiques, reste embryonnaire dans la commune de GALIM**

Désignation	Logique d'intervention	Indicateurs objectivement vérifiables	Sources/méthodes de vérification	Hypothèses	
Objectif global	Favoriser le développement des activités génératrices de revenus touristiques dans la commune de GALIM				
Objectifs spécifiques	1. Construire les infrastructures d'accueil dans la Commune de GALIM	Liste des infrastructures construites	Statistiques de la délégation départementale des BAMBOUTOS		
	2. promouvoir la culture touristique dans la commune de GALIM en créant 5clubs/associations touristiques et culturels	Liste des clubs et associations touristiques et culturels	Statistiques de la délégation départementale des BAMBOUTOS		
	Valoriser suffisamment Le CENTRE TOURISTIQUE DE BAMENDJING	Budget de rénovation dudit centre	Statistiques de la délégation départementale des BAMBOUTOS		
Résultats attendus	R1. les infrastructures d'accueil sont construites dans la Commune de GALIM	Liste des infrastructures construites	Statistiques de la délégation départementale des BAMBOUTOS		
	R2. la culture touristique est promue dans la commune de GALIM par la création de 5clubs/associations touristiques et culturels	Liste des clubs et associations touristiques et culturels	Statistiques de la délégation départementale des BAMBOUTOS		
	R3.Le CENTRE TOURISTIQUE DE BAMENDJING est suffisamment Valorisé	Budget de rénovation dudit centre	Statistiques de la délégation départementale des BAMBOUTOS		
Activités	Activités à mener	Moyens nécessaires		Coûts	
	R1.1Accroître l'offre des structures de restauration dans la commune de GALIM	Inciter les opérateurs économiques à investir dans le secteur de la restauration		500000	
	R1.2 Accroître l'offre des structures d'hébergement au Centre urbain de GALIM et dans les groupements	Inciter et favoriser les opérateurs économiques à investir dans le secteur de l'hébergement		1000000	
	R1.3.Construire les infrastructures de loisirs	Construire des infrastructures de loisir (un hôtel communal de 30 chambres avec bar, restaurant et équipement)		160000000	
	R2.Isensibiliser sur la valeur du potentiel touristique constitué des chefferies traditionnelles, lieux sacrés et autres paysages pittoresques (comme le mont KOSSAP de BAMENYAM avec ses chevaux) est méconnue	Former des 20 guides locaux de tourisme		1200000	
		Organiser l'ascension du mont KOSSAP pour la découverte de la beauté de son paysage et les randonnés à cheval (étude, homologation, définition du parcours et organisation)		6000000	
		Mettre sur pied des clubs et associations touristiques et culturels		2000000	
		Identifier les produits touristiques dans la commune		300000	
	R3.1 Mettre sur pieds d'une structure d'information touristique dans la commune	Création d'un office de tourisme dans la commune de GALIM		4000000	
	R3.2.Désenclaver le site abritant le CENTRE TOURISTIQUE DE BAMENDJING	Réfection des infrastructures existantes		20000000	
	TOTAL			195 000 000	

PCD DE LA COMMUNE DE GALIM

SECTEUR : Culture

Problème : Carence de promotion des activités à caractère socioculturel dans l'espace communale de GALIM

Désignation	Logique d'intervention	Indicateurs objectivement vérifiables	Sources/méthodes de vérification	Hypothèses
Objectif global	faciliter la promotion des activités à caractère socioculturel dans l'espace communale de GALIM			
Objectifs spécifiques	1. Promouvoir suffisamment les langues maternelles de GALIM que sont le MEGAKA (Bagam et Bamendjing) , MEMEKA (Bati), MEGHAME (Bamenyam), MEDIEGHEU (Bagam , quartier Bamekoupéré) en créant un alphabet pour ces langues	L'alphabet des quatre langues de la commune	Chefferie traditionnelle des quatre groupements	
	2. Faciliter l'organisation des activités culturelles en leur allouant un budget	Le budget alloué aux activités culturelles dans la commune	Compte administratif du maire	
	3. Créer un cadre pouvant servir de préalable à la promotion de la culture dans la commune de GALIM en organisant des foires culturelles	Au moins une foire culturelle organisée dans la commune par an	Rapport d'activités de la commune	
Résultats attendus	R1. Un alphabet et créé pour les langues maternelles de GALIM que sont le MEGAKA (Bagam et Bamendjing) , MEMEKA (Bati), MEGHAME (Bamenyam), MEDIEGHEU (Bagam , quartier Bamekoupéré)	L'alphabet des quatre langues de la commune	Chefferie traditionnelle des quatre groupements	
	R.2.Un budget est alloué à l'organisation des activités culturelles	Montant du budget alloué aux activités culturelles dans la commune	Compte administratif du maire	
	R.3.Un cadre pouvant servir de préalable à la promotion de la culture dans la commune de GALIM est créé e organisant des foires culturelles	Nombre de foires culturelles organisées dans la commune	Rapport d'activités de la commune	
Activités	Activités à mener	Moyens nécessaires	Coûts	Observations
	R1.1. Adopter un alphabet et équiper les foyers culturels d'une bibliothèque pouvant faciliter la lecture et l'écriture des langues maternelles de GALIM	-Rechercher une personne ressource pour mener les études à ce propos -Faire une recherche documentaire, écrire et imprimer les documents en langues maternelles	20000000	
	R1.2. Réhabiliter les contes et les devinettes jadis racontés en langues maternelles	Encourager l'initiative d'organiser les semaines culturelles où les conte et les devinettes seront dites en langue maternelle	2000000	

PCD DE LA COMMUNE DE GALIM

	R2.1. Identifier Les groupes de danses folkloriques	Mettre sur pied un répertoire des danses folkloriques	500000	
	R3.1. Encourager les chefferies traditionnelles à créer des musées artistiques et Organiser à des périodes précises des foires culturelles	Organiser dans les écoles et collèges des concours du plus beau poème, texte écrit, conte etc.	2000000	
		Organiser dans la commune des concours de Danses folkloriques	10000000	
	R3.2. Mettre sur pied un cadre de communication entre les différents acteurs agissant dans le secteur de la culture (SDE, chefs traditionnels, groupes de danses, commune, écrivain en herbe etc.	Organiser des rencontres entre les différents Acteurs agissant dans le secteur de la culture (SDE, chefs traditionnels, groupes de danses, commune, écrivain en herbe etc.	4000000	
	TOTAL		38500000	

SECTEUR : Mines et développement Technologique

Problème : L'exploitation des ressources minières identifiées (sable, pouzzolane, latérite, pierres) n'est pas optimale dans la commune de GALIM

Désignation	Logique d'intervention	Indicateurs objectivement vérifiables	Sources/méthodes de vérification	Hypothèses	
Objectif global	améliorer l'exploitation des ressources minières identifiées (sable, pouzzolane, latérite, pierres) dans la commune de GALIM				
Objectifs spécifiques	1. Rationnaliser l'exploitation des carrières de pierres, sable en appliquant les lois et textes la régissant	Application des différentes lois sur les produits des carrières	Carnet de lettre de voiture		
	2. Exploiter toutes les carrières de pierres et sables identifiées	Le nombre des gîtes de carrières définis, Et exploités	Rapport du SG de la Mairie		
	3. Spécifier dans le budget de la commune de GALIM Les recettes générées par La cession de sable, pierres et pouzzolane	Montant prévu dans le budget pour les recettes minières	Budget de la commune		
Résultats attendus	R1. l'exploitation des carrières de pierres, sable est soumise à l'application des textes et lois la régissant	Application des différentes lois sur les produits des carrières	Carnet de lettre de voiture		
	R2. Toutes les carrières de pierres et sables identifiées (18 carrières) sont exploitées	100% des carrières identifiées et homologuées sont exploitées	Autorisations d'exploitation délivrées		
	R3. Les recettes générées par la cession de sable, pierres et pouzzolane sont Spécifiées dans le budget de la commune de GALIM	Montant prévu dans le budget pour les recettes minières	Budget de la commune		
Activités	Activités à mener	Moyens nécessaires		Coûts	Obs
	R1.1. Définition des zones propices aux travaux d'exploitation artisanale des carrières (art.95 du décret N2002/648/PM du 26 mars 2002)	Définition par le Maire et le Délégué Départemental du ministère des Mines et développement technologique des BAMBOUTOS des zones propices à l'exploitation artisanale des carrières.		1500000	
	R1.2. Identification des exploitants actuels des carrières de pierres et sable	Création d'un répertoire d'exploitants des carrières des pierres, sable		500000	
	R1.3. Création d'un espace d'échange et de concertation entre la mairie et les acteurs du secteur minier (transporteurs, extracteurs, ...)	Programmation des rencontres de concertation (2 fois par an)		500000	
	R1.4. Création d'un poste d'agent communal chargé de la perception des taxes d'extraction, du contrôle de l'extraction ou du transport des produits miniers	Recruter un agent communal chargé de la perception des taxes d'extraction, du contrôle de l'extraction ou du transport des produits miniers		600000	

PCD DE LA COMMUNE DE GALIM

R1.5. Création d'un outil de contrôle des voitures de transport des produits de carrières	Institution d'une lettre de voiture pour un meilleur contrôle des produits de carrières (arrêté ministériel N°57/MINEE/DMG/SDAMIC/SCEDM du 7 décembre 1999)	500000	
R2.1. Facilitation de l'accès aux carrières	Aménagement des voies d'accès aux carrières de pierres et sable	50000000	
R3.1. Vulgarisation et application de la loi portant fiscalité locale (N°2009/019 du 15 décembre 2009)	Vulgarisation et Application de la loi portant code minier et son décret d'application (loi 001 du 16/4/2001 portant code minier et décret N°2002/648/PM du 26/3/2002 (vote/délibération municipale)	2000000	
R3.2. Institution de la taxe d'extraction des pierres et sables (300F/m3 de pierre et 150/m3 de sable) comme l'exige la loi portant fiscalité locale	Programmation et délibération au conseil municipal l'institution de la taxe d'extraction des pierres et sables	PM (voir ci-dessous)	
R3.3. Institution de la taxe communale sur le transport des produits de carrières	Percevoir : -1000F par camion et par voyage pour les véhicules de tonnage inférieur ou égale 6 -2000F pour les tonnages de 6 à 10 -3000F pour les tonnages supérieurs à 10	Idem	
TOTAL		55 600 000	

PCD DE LA COMMUNE DE GALIM

SECTEUR : Commerce

Problème : Insuffisance de développement des activités de commerces dans la commune de GALIM

Désignation	Logique d'intervention	Indicateurs objectivement vérifiables	Sources/méthodes de vérification	Hypothèses
Objectif global	Améliorer le développement des activités de commerce dans la commune de GALIM			
Objectifs spécifiques	1. Corriger les insuffisances du marché du Centre urbain de GALIM en l'organisant le marché en secteur d'activités en construisant les toilettes publiques et en plaçant les bacs à ordures	-Chaque secteur d'activités a un emplacement précis sur le marché -les toilettes publiques sont construites -les bacs à ordures sont placés au marché	Rapport d'activités du service technique et du service d'hygiène	
	2. Construire 08 hangars dans les grands marchés de la commune	Les marchés de MBEGHUIE, MBEZATE, NGOYO NGOYAK, MBAGHONG MBEVE II, KELOU, FOUOYA ont chacun 01 hangar	Sommier du patrimoine de la commune	
	3. Obtenir des titres fonciers sur les sites des marchés de BAGAM, BAMENYAM, BATI, BAMENDJING et vulgariser les deux principaux textes de lois relatifs au commerce (loi N° 90/03 du 10 Août 1990 et l'ordonnance N° 72)	-Au moins 5 titres fonciers sont obtenus pour les marchés exploités par la mairie -Application /Respect des textes de lois régissant les activités commerciales par les différents acteurs du secteur	Archives de la commune	
Résultats attendus	R1.les insuffisances du marché du Centre urbain de GALIM sont corrigées en l'organisant le marché en secteur d'activités en construisant les toilettes publiques et en plaçant les bacs à ordures	-nombre d'emplacements pour les secteurs d'activités aménagés sur le marché -nombre de toilettes publiques sont construites -nombre de bacs à ordures sont placés au marché	Rapport d'activités du service technique et du service d'hygiène	
	R2. 08 hangars dans les grands marchés de la commune sont construits	Nombre d'hangars construits dans les marchés du village	Sommier du patrimoine de la commune	
	R3.La Mairie dispose des titres fonciers sur les sites des marchés de BAGAM, BAMENYAM, BATI, BAMENDJING et les deux principaux textes de lois relatifs au commerce (loi N° 90/03 du 10 Août 1990 et l'ordonnance N° 72) sont sensiblement vulgarisés	-5 titres fonciers sont obtenus pour les marchés exploités par la mairie -Application /Respect des textes de lois régissant les activités commerciales par les différents acteurs du secteur	Archives de la commune	
Activités		Moyens nécessaires	Coûts	

PCD DE LA COMMUNE DE GALIM

	R1.1.Organiser le marché de GALIM en secteurs d'activités	Etudes pour subdiviser le marché de GALIM-CENTRE en secteurs d'activités	200000	
	R1.2.Construire le marché du centre urbain de GALIM	Programmation dans le plan de Campagne de La commune la construction du marché du centre Urbain de GALIM	50000000	
	R1.3.Construire des toilettes publiques au marché du centre Urbain de GALIM	Programmer dans le plan de campagne de la commune la construction des toilettes publiques au marché du Centre urbain de GALIM	PM (voir secteur Développement urbain et habitat	
	R.1.4. Pourvoir le marché du Centre urbain de GALIM en bacs à ordures	Programmation dans le plan de campagne de la commune la pose des bacs à ordures dans le marché du centre urbain	PM (voir secteur environnement et protection nature	
	R.2.1.Construire des hangars dans les marchés des villages suivants : MBEGHUIE, MBEZATE, NGOYO NGOYAK, MBAGHONG MBEVE II, KELOU, FOUOYA	Programmation dans le plan de campagne de la commune la Construction des hangars dans les marchés suivants ; MBEGHUIE, MBEZATE, NGOYO NGOYAK, MBAGHONG MBEVE II , KELOU, FOUOYA	40000000	5000000F par marché x8 marchés = 40000000
	R3 1.Engager la procédure d'obtention du titre foncier sur les marchés exploités par la commune	Engagement de la procédure d'obtention du titre foncier sur les marchés exploités par la commune (au moins 5 marchés)	2000000	
	TOTAL		92 200 000	

SECTEUR : Poste et télécommunication**Problème : Insuffisance d'accès aux média et faible utilisation des infrastructures locales de communication**

Désignation	Logique d'intervention	Indicateurs objectivement vérifiables	Sources de vérification	Hypothèses
Objectif global	Améliorer l'accès aux média et l'utilisation des infrastructures locales de communication			
Objectif spécifique	Vulgariser l'utilisation des services de la CAMPOST en concevant un plan marketing	Le nombre de demandeurs de service est en augmentation	Rapport du chef de bureau CAMPOST	
Résultats attendus	R1. Un plan marketing est conçu et exécuté	Plan opérationnel de mise en œuvre	Rapport du chef de bureau CAMPOST	
Activités	Activités	Moyens nécessaires	Coûts	
	R1.1/Faire la publicité de CAMPOST et de ses produits (transfert d'argent, épargne, vente des crédits MTN et ORANGE	confectionner des dépliant	500000	
	R1.2.Faire fonctionner le télécentre communautaire polyvalent de GALIM	Faciliter l'équipement du télé centre communautaire	10000000	
	R1.3.Redorer le blason de l'ancienne Caisse d'Epargne postale	Payer les droits des anciens épargnants de la Caisse d'Epargne postale	PM Situation de référence non connue	
	TOTAL		10500000	

PCD DE LA COMMUNE DE GALIM

SECTEUR : Communication

Problème : difficultés de communication sur les problèmes de développement de la commune de GALIM

Désignation	Logique d'intervention	Indicateurs objectivement vérifiables	Sources de vérification	Hypothèses
Objectif global	Faciliter la communication sur les problèmes de développement de la commune de GALIM			
Objectif spécifique	1. Organiser chaque année au moins 50 rencontres de restitution des sessions du conseil municipale	Chaque conseiller municipal (25) a tenue 02 restitutions	Rapport d'activités du maire	
	2. Créer une radio communautaire et recruter un agent communal chargé des relations publiques	Autorisation de création	Archives	
Résultats attendus	R.1. Au mois 50 rencontres de restitution des sessions du conseil municipale sont organisées chaque année	50 comptes-rendus sont rédigés	Archives	
	R2. Une radio communautaire est créée et émet à partir GALIM et un agent communal chargé des relations publiques est recruté	Autorisation de création		
Activités	Activités	Moyens nécessaires	Coûts	
	R1.1. identifier dans chaque village et dresser la liste des personnes à inviter à chaque rencontre de restitution des sessions du conseil municipale	Chaque conseiller sensibilise dans son rayon de compétence en faisant le porte à porte	15 000000	
	R2.1. Développer un partenariat (notamment avec l'UNESCO)	Demander l'appui du Délégué département MINCOM des Bamboutos	20000000	
	R2.2. Investiguer pour détecter les personnes ayant les talents d'animateur en langue MAGHAME, MEMEKA, MEGIEGHEU	Investigation pour détecter les personnes ayant les talents d'animateur (castings)	500000	
	TOTAL		35500000	

SECTEUR : Travail et sécurité sociale**Problème : Difficulté de promouvoir une sécurité sociale chez les agriculteurs/éleveurs et autres travailleurs du secteur informel**

Désignation	Logique d'intervention	Indicateurs objectivement vérifiables	Sources/méthodes de vérification	Hypothèses
Objectif global	Promouvoir une sécurité sociale chez les agriculteurs/éleveurs et autres travailleurs du secteur informel			
Objectifs spécifiques	1. Créer une mutuelle par corps de métier dans l'espace communale	Nombre de mutuelles mises sur pieds	Rapport du délégué départemental du Ministère du travail et de la sécurité sociale	
	2. Rendre la MASGA (mutuelle de santé de GALIM) fonctionnelle	Liste et cotisation des nouveaux membres	Rapport d'activités de la MASGA	
	3. Faciliter aux ex-employés de la mairie l'accès à leurs allocations de retraite en payant les arriérés de cotisation (26000000) à la CNPS	Paiement des arriérés dus à la CNPS	Compte administratif du maire	
Résultats attendus	R1.Création d'une mutualisation des activités agropastorales et autres dans l'espace communale	Nombre de mutuelles agropastorales mises sur pieds	Rapport du délégué départemental du Ministère du travail et de la sécurité sociale	
	R2.la MASGA (mutuelle de santé de GALIM) est de nouveau fonctionnelle	Liste et cotisation des nouveaux membres	Rapport d'activités de la MASGA	
	R3.Facilitation aux ex-employés de la mairie l'accès à leurs allocations de retraite	Paiement des arriérés dus à la CNPS	Compte administratif du maire	
Activités	Activités à mener	Moyens nécessaires		Coûts
	R1.1.Organisation des différents corps de métier en association	Formalisation dans les associations le principe de solidarité (rencontres de formation sur la démarche à suivre, à raison de 4 rencontres par an et par groupement et dans le centre urbain)		300000f /rencontre x 4 x 5 = 6000000 F CFA
	R2.1.Réorganisation structurellement la MASGA	Approfondissement des études préliminaires en vue de relancer les activités de la MASGA (pourcentage de prise en charge des soins par la mutuelle non réaliste)		500000
	R3.1.Paiement par la mairie de GALIM des arriérés de cotisation à la CNPS	Reversement systématiquement des prélèvements de cotisation pension à la CNPS (arriérés de 26000000)		26000000
	TOTAL			32500000

ECONOMIE LOCALE**Situation de référence (tableau 11)**

N°	Secteurs de l'économie	Situation de référence
1	Agriculture	<ol style="list-style-type: none"> 1. Les sols de GALIM sont dans leur grande majorité constitués de cendres volcaniques très favorables au développement de l'agriculture. (environ 4/7 de la superficie) 2. le domaine de la FERME-ECOLE de BAGAM et celui de ferme pilote est estimé à plus de 400 ha 3. grand planteur répondant au nom de Désiré s'est démarqué dans la pratique agricole en utilisant tracteur et moissonneuse batteuse et exploite plus de 60 hectare de terrain à la ferme pilote de BAGAM 4. une délégation d'arrondissement d'agriculture existe avec 6 postes agricoles 5. une ferme de multiplication du matériel végétal existe à GALIM
2	Sylviculture	<ol style="list-style-type: none"> 1. des périmètres boisés à l'eucalyptus à BAMENYAM par la CAPLABAM et à KING-PLACE BAMENYAM par Sa Majesté MOKO (1ha) 2. la plantation d'espèces médicinales comme le VOACANGA ou le PIGYUM AFRICANUM est devenue courante
3	Élevage et pêche	<ol style="list-style-type: none"> 1. des vastes espaces pâturables estimées à 2/7 de la superficie de la commune, favorables au développement des activités d'élevage du gros bétail pratiqué essentiellement par la communauté BORORO 2 une Délégation d'Arrondissement de l'Elevage, Pêche et Industries Animales (DAEPIA) avec 04 Centres Zootechniques de Contrôles sanitaires et vétérinaires et 01 centre d'alevinage et de contrôle de pêche à BAMENDJING: 3. La pêche artisanale est pratiquée au filet et à la ligne dans les eaux du barrage de Bamendjing, 4. l'élevage non conventionnel est représenté en majorité par les apiculteurs
4	Chasse	Presque inexistante, mais, les quelques espèces encore rencontrées font l'objet de piégeage pour leur capture.
5	Exploitation forestière	Le bois exploité est en premier lieu l'eucalyptus qui fournit un bois de très bonne qualité pour les constructions des maisons
6	Collecte des produits forestiers non ligneux	exploitation des bambous raphia pour la fabrication d'objets d'art (tabouret, armoire etc.) les cageots destinés au transport des fruits et légumes
7	Artisanat	<ol style="list-style-type: none"> 1. La confection de vêtements (couture) ainsi que la broderie sont pratiquées dans les centres d'agglomérations et le centre urbains de GALIM. 2. Des menuisiers, des restaurateurs, des mécaniciens de moto, des coiffeurs sont rencontrés et concentrés pour la plus grande part au centre urbain de Galim.
8	Commerce	les marchés périodiques de GALIM-Centre urbain, de BAMENYAM, BAGAM, BATI, et BAMENDJING sont fréquentés pour les approvisionnements et/ou écoulements des produits agropastoraux ou manufacturés
9	Mines, Industrie et développement technologique	<ul style="list-style-type: none"> -Existence d'une unité de Transformation du manioc en cossettes et tapioca dans le Groupement BAMENDJING -existence des carrières de sables et d'immenses gisements de pouzzolane

Possibilités de création d'emplois et de richesses dans la commune (tableau 12)

Secteur	Potentialités/atouts	Axes stratégiques	Activité génératrice de revenus possible	Possibilités d'emploi	Indicateurs d'impact	Observations (contraintes,...)
Agriculture	Les sols de GALIM sont dans leur grande majorité constitués de cendres volcaniques très favorables au développement de l'agriculture.	Rajeunissement de la population agricole par l'installation des jeunes agriculteurs	Création d'exploitations agricoles	-Travaux de Labour, Semis, Entretien, Récolte et transport des produits -création des dépôts de vente d'engrais chimiques, fientes et pesticides	Nombre de jeunes installés étant devenus employeurs et nombre d'employés par petite entreprise	Le jeune installé doit être formé, encadré et si possible appuyé financièrement ou matériellement par la commune ou autre structure
	le domaine de la FERME-ECOLE de BAGAM et celui de ferme pilote est estimé à plus de 400 ha	Idem	Mécanisation de l'agriculture	Conducteur, mécanicien pour engins spéciaux (tracteurs et accessoires)	Nombre d'habitants de Galim qui se sont formés comme conducteur ou mécanicien d'engins spéciaux	Avoir un formateur localement
	grand planteur répondant au nom de Désiré s'est démarqué dans la pratique agricole en utilisant tracteur et moissonneuse batteuse et exploite plus de 60 hectare de terrain à la ferme pilote de BAGAM	Accroissement de la production agricole	Exploitation du patrimoine du grand planteur Désiré	-Travaux de Labour, Semis, Entretien, Récolte et transport des produits -création des dépôts de vente d'engrais chimiques, fientes et pesticides -création des unités de transformation comme provenderie et minoterie	Quantité de produits locaux transformés par an dans les unités de transformations de la commune	Organisation des producteurs nécessaire pour travailler sur une base contractuelle avec le grand planteur Désiré
Sylviculture	des périmètres boisés à l'eucalyptus à BAMENYAM par la CAPLABAM et à KING-PLACE BAMENYAM par Sa Majesté MOKO (1ha) sont une preuve de la possibilité de développement de la sylviculture	Préservation des galeries forestières encore existantes	Création d'autres périmètres boisés	Travaux de production des plants (pépiniéristes), entretien des pépinières (arrosage, propreté), transport et livraison des plants	Superficie des périmètres boisés d'ici 2035	Les périmètres à boiser doivent se faire au PODOCARPUS ou GREVILLA pour éviter les effets de néfastes de l'eucalyptus

PCD DE LA COMMUNE DE GALIM

Elevage	des vastes espaces pâturables estimées à 2/7 de la superficie de la commune, favorables au développement des activités d'élevage du gros bétail pratiqué essentiellement par la communauté BORORO	Développement des productions animales	Création des fermes modernes d'élevage du gros bétail	Travaux de surveillance des troupeaux (bergers gardiens) -travaux de suivi des soins (vétérinaires) -fourniture d'aliments et produits vétérinaires	Nombre de personnes (non issue de la communauté Bororo) impliquées dans l'élevage du gros bétail d'ici 2035	-Procéder au zonage de l'espace urbain -envisager la culture des espèces fourragères
Exploitation forestière	Le bois exploité est en premier lieu l'eucalyptus qui fourni un bois de très bonne qualité pour les constructions des maisons	Fourniture du bois d'œuvre de bonne qualité	Création d'autres périmètres boisés	Travaux de production des plants (pépiniéristes), entretien des pépinières (arrosage, propreté), transport et livraison des plants	Superficie des périmètres boisés d'ici 2035	Les périmètres à boiser doivent se faire au PODOCARPUS ou GREVILLA pour éviter les effets de néfastes de l'eucalyptus
Mines, Industrie et développement technologique	Existence d'une unité de Transformation du manioc en cossettes et tapioca dans le Groupement BAMENDJING (le tapioca est très prisé localement et dans la région voisine du Nord-Ouest)	Accroissement de la production agricole	Création des unités de transformation similaires dans les autres groupements	-Travaux de création de nouvelles exploitations de manioc, -collecteurs des produits transformés (cossette et tapioca)	-nombre de personnes qui se sont reconvertis dans la production du manioc	Organisation des producteurs nécessaire pour optimiser la rentabilité des unités de transformation
	existence des carrières de sables (très prisé dans les constructions) et d'immenses gisements de pouzzolane	Accroissement des recettes municipales	-Exploitation des carrières de sables pierres et pouzzolane	-travaux d'extracteurs de sable (partenaires de la mairie) -Un poste de travail de chargé de la gestion des carrières de sable. au niveau de la mairie	Le taux d'accroissement des recettes d'exploitation du sable, pierres et pouzzolane	

Recommandations

- Des emplois directs et indirects découleront des marchés publics dont bénéficie la commune chaque année (construction des salles de classe, et des salles dans les centres de santé, aménagement des points d'eau, réhabilitation des routes)/ ces emplois catégorisés en emplois spécialisés (maçons, charpentiers, ingénieurs) et emplois non spécialisés (aide-maçons et tâcherons) seront chaque année comptabilisés et capitalisés lors des évaluations du PIA (plan d'Investissement Annuel)

PCD DE LA COMMUNE DE GALIM

2. Le potentiel agricole est sans doute pour la commune de GALIM l'une des issues les plus sûres pour se hisser à brève échéance dans la trajectoire du développement. L'institution communale de GALIM, en encourageant la production par l'installation des jeunes agriculteurs, doit aussi s'engager comme acteur dans ce processus de production en créant elle-même ses propres exploitations, collecter (payer) la production des autres agriculteurs et assurer la commercialisation
3. Dans ce contexte de création d'emploi, la mairie devrait promouvoir la création des PME en parrainant dans les établissements de micro finance les dossiers des projets innovants présentés par les jeunes de la commune

5.3. Coût estimatif du PCD (Tableau 13)

Secteur	activités	Coût
institution communale (Administration territoriale, décentralisation et maintien de l'ordre)	R1.1.Amélioration de la qualité du travail fourni par les services et certains personnels de la mairie	44800000
	R1.2. Tenue des réunions séquentielles de programmation et de coordination des activités Dans les services de la mairie	3000000
	R1.3. Recherche de la maîtrise des rôles par Tous les acteurs communaux	4000000
	R2.1.Elaboration d'un règlement intérieur pour le conseil municipal comme l'exige la loi	1500000
	R2.2. Elaboration d'un organigramme formel pour la mairie de GALIM	1500000
	R3.1. Amélioration du confort du cadre de travail de certains personnels et des usagers de la Commune	172000000
	R3.2. Systématisation de la gestion et de l'entretien du Camion benne de la commune	25000000
	R3.3. Amélioration et approvisionnement régulier des services en matériel d'usage courant	1500000
	R3.4. Recherche de la maîtrise du personnel d'appui affecté au service d'assiette	PM
	R3.5.Amélioration du système conservation des archives de la mairie	15000000
	R3.6. Renforcement du degré de bonne gouvernance au sein de l'Institution communale	10000
	R4.1. Combattre la tendance à la baisse des recettes (recettes fiscales et produits d'exploitation des autres ressources)	86200000
	R4.2. Elaboration d'un budget réaliste et équilibré en recettes et dépenses	5000000
	R5.1. Promotion d'une force de l'ordre citoyenne et responsable	PM
	R5.2. Lutte contre les cas d'agressions des coupeurs de route	2400000
	R6.1.Examen du problème de démarcation des limites entre les groupements BAGAM, BAMENYAM, BEMENDJING ;	2000000
	TOTAL 1	363 910 000
Domaines et affaires foncières	R1.1.Vulgariser suffisamment la procédure d'obtention du Titre foncier	14000000
	R2.1.Contourner les intermédiaires dans la procédure d'obtention des du Titre foncier	3000000
	R2.2.Lutter contre le marchandage des signatures	2200000
	R3.1.Elaborer un plan cadastral pour la commune	500000000
	TOTAL 2	519200000
Education de base	R1.1.Réduire le nombre de maîtres parents dans les écoles	80400000
	R1.2.Réduire dans les écoles le phénomène de jumelage de niveau	PM

PCD DE LA COMMUNE DE GALIM

	R2.1.Construire les salles de classe en matériaux définitif	1464000000
	R2.2.Améliorer l'état des salles de classe déjà existantes	1487500000
	R3.1.Accroître le nombre des tables-bancs	332100000
	R3.2.Aménager les points d'eau dans les écoles	3600000000
	R3.3.Aménager les latrines dans les écoles	1495000000
	R4.1.Réguler les effectifs dans les sections d'initiation à la lecture (SIL)	2000000000
	R5.1.Mettre sur pied un système de gestion des déchets	367500
	R6.1.Accroître le nombre d'écoles bilingues à GALIM	2000000000
	R6.2.Créer au moins une école franco islamique dans la commune	500000000
	TOTAL 3	2 686 227 500
Enseignement secondaire	R1.1. Recruter en nombre suffisant d'enseignants qualifiés	1920000000
	R2.1.Augmenter le nombre des salles de classe dans tous les établissements et les équiper en tables-bancs	5400000000
	R2.2. Aménager les blocs administratifs dans tous les établissements de la commune	4000000000
	R3.1. Construire des points de ravitaillement en eau dans tous les établissements de la commune	320000000
	R3.2. Mettre sur pied des mesures de protection de l'environnement dans les établissements de la commune	150000
	R3.3.Pourvoir le CETIC de BAMENDJING en électricité	100000000
	R3.4. Augmenter le nombre de filières dans les établissements techniques de la commune	300000000
	R3.5.Faciliter l'accès au CES de BAMENYAM	PM
	R4.1. Augmenter le nombre le nombre d'établissements secondaires (surtout techniques)	2670000000
	TOTAL 4	1 471 150 000
Enseignement supérieur	R1.1. Apporter un appui pour le paiement des frais liés à l'enseignement supérieur	2400000
	R.2.1 Faciliter l'auto-emploi	100000000
	R.2.2.Rechercher l'adéquation formation-emploi	PM
	R.2.3.Faciliter l'entrée dans les écoles de formation des filières techniques	PM
	TOTAL 5	12 400 000
Affaires sociales	R1.1. Augmente le budget de prise en charge des enfants en détresse, renforcer l'assistance aux orphelins et l'encadrement des enfants handicapés et autres personnes vulnérables/défavorisées	76338500
	R2.1. Veiller au respect des droits des personnes vulnérables/défavorisées	5200000
	R2.2. Renforcer de la solidarité à l'endroit des groupes spécifiques	5600000
	R3.1. Renforcer le financement de la construction de l'Hôtel de Ville de GALIM par un budget supplémentaire pour la rampe d'accès pour handicapés moteurs	300000
	R4.1. Engager les travaux de construction de 06 salles de classe à l'EP de Bororo Bamendjing.	PM
	TOTAL 6	87438500
Promotion de	R1-1. Dotation de l'Arrondissement de GALIM des services du MINPROFF	2000000000

PCD DE LA COMMUNE DE GALIM

la femme et de la famille	R1.2. Amélioration de l'intervention des Services Départementaux du MINPROFF dans la Commune de GALIM,	50000000
	R1.3. Dotation de la Commune de GALIM d'un Centre de Promotion de la Femme et de la famille	200000000
	R2.1. Renforcement de l'information et de la sensibiliser la communauté	30000000
	R2.2.. Amélioration du niveau d'émancipation de la femme dans la Commune de GALIM	PM
	R3.1. Amélioration du taux la formalisation des groupes et associations des femmes, filles mères et filles	40000000
	R3.2 Renforcement de la représentativité des femmes dans les instances de prise de décisions	20000000
	R.4.1. Réduction de la pesanteur /des Us, coutumes et traditions sur la vie de la femme et surtout de la jeune fille	10000000
	R.4.2. Amélioration du taux de scolarisation de la jeune fille rurale	PM
	TOTAL 7	550000000
Travail et sécurité sociale	R1.1.Organisation des différents corps de métier en association	6000000
	R2.1.Réorganisation structurellement la MASGA (mutuelle de santé de GALIM)	5000000
	R3.1.Paiement par la mairie de GALIM des arriérés de cotisation à la CNPS	26000000
	TOTAL 8	37000000
Emploi et formation professionnelle	R1.1.. Opérationnalisation de la SAR/SM de GALIM	100000000
	R1.2..Professionnalisation des différents corps de métiers exerçant à GALIM	20500000
	R1.3. Valorisation de la qualité des parchemins produits par les ateliers assurant des formations pratiques à GALIM	1500000
	R1.4. Opérationnalisation du Centre Multifonctionnel de jeunesse de GALIM 2011/2012	100000
	R1.5. Création, construction et équipement d'une autre Ferme Ecole en agriculture à GALIM	PM
	R.2.1. Création des structures propres à la Mairie pouvant créer des richesses	40000000
	R2.2. Création d'un circuit de placement des demandeurs d'emploi dans la commune	1000000
	R3.1. Assurance d'une bonne gestion en cas de réouverture de la ferme école	50000000
	R.3.2.Développement du partenariat	10000000
	TOTAL 9	223100000
Recherche scientifique et innovations	R1.1.Faire fonctionner les structures de relais entre les populations et la recherche scientifique	PM
	R2.1.Faciliter la transformation des produits agropastoraux	PM
	R3.1.Assainissement des pâturages envahis par le "le BOKASSA GRASS"	50000000
	TOTAL 10	50000000
Santé publique	R1.1.Pourvoir L'hôpital de District de GALIM en de médecin	PM
	R1.2.Augmentation du personnel dans Les centres de santé de NGOYO, BESSA, BAMENDJING, MEVOBO, MBEKONG, BATI KING-PLACE	131600000
	R2.1.Construire les centres de santé de MENFOUNG et de GOYO	50000000
	R2.2.Séparer les femmes qui ont accouchées des malades hospitalisés au centre de santé de BAMENDJING,	32000000
	R3.1.Aménager des points d'eau dans Les centre de santé suivants : BESSA, NGOYO, MEVOBO, MBEKONG, BATI KING-PLACE, MENFOUNG	50000000
	R3.2.Aménager les toilettes dans les certains centres de santé : BESSA NGOYO BAMENDJING, MVOBO,	10000000

PCD DE LA COMMUNE DE GALIM

	MBEKONG	
	R4.1.Acquérir une ambulance communale (création du SAMU)	90000000
	R4.2.Pourvoir les centres de santé en équipements de conservation des vaccins et autres sérums	2000000
	R4.3.Augmenter les lits d'hospitalisation dans les centres de santé	2025000
	R5.1.Augmenter le nombre de formations sanitaires opérationnelles dans la commune	300000000
	TOTAL 11	667625000
Agriculture	R1.1.Amélioration de l'outillage agricole	210000000
	R1.2. Rajeunissement de la population agricole	210000000
	R2.1.Organisation des agriculteurs dans les GIC, Associations, Syndicat	62350000
	R2.2.Relance du mouvement coopératif dans l'espace communal de GALIM	5000000
	R2.3.Facilitation de l'accès au matériel végétal performant	116000000
	R2.4. Maîtrise des techniques culturelles	200000000
	R3.1.Contrôle de la démographie	1000000
	R.3.2.Occuper rationnellement les terres	15000000
	R4.1.Lutte contre la Destruction des cultures par les bêtes en divagation	59000000
	R4.2. Rigueur des services en charge du règlement des conflits agropastoraux	PM
	R5.1.Création des structures de conservation et de transformation des produits agropastoraux	609000000
	R5.2.Amélioration de l'état des routes et pistes de collecte	PM
	R5.3.Amélioration de la sensibilisation et la formation des agriculteurs sur des thèmes spécifiques tels que la vente groupées, la recherche de marché, la contractualisation...),	9000000
	R6.1.Amélioration des pratiques agricoles	6000000
	R6.2.Amélioration de l'utilisation des pesticides à usage agricoles	12000000
	TOTAL 12	1514350000
Elevage, pêches et industries animales	R1.1. Augmentation de l'effectif du personnel encadreur qualifié	PM
	R1.2. Amélioration du nombre et de la qualité des structures des services d'accueil	340 000 000
	R1.3. Renforcement de l'intervention des services d'encadrement sur le terrain	576 000 000
	R2.1. Facilitation de l'accès aux produits vétérinaires de qualité et à des coûts amoindris	225 000 000
	R2.2. Mise en place des structures d'accueil pour le suivi des bétails	80 000000
	R2.3. Amélioration de la maîtrise des techniques de conduite d'élevage et de la prophylaxie des traitements par les éleveurs.	7000000
	R3.1 Amélioration de la productivité des activités d'élevage, de pêche et d'aquaculture	51 000 000
	R3.2. Promotion de la pratique des élevages non conventionnels (caille, aulacode, cobaye,...)	23000000
	R3.3 Facilitation de l'accès aux capitaux financiers	5000000
	R3.4. Facilitation de la conservation des produits carnés et piscicoles frais	230000000
	R4.1. Facilitation de l'accès à une alimentation de qualité et à l'abreuvement des animaux et surtout des bovins	60000000

PCD DE LA COMMUNE DE GALIM

	R4.2. Lutte contre la destruction des cultures en champs par les animaux en divagation	10000000
	TOTAL 13	1 607 000 000
Petites et moyennes entreprises, économie sociale et artisanat	R1.1.Création des antennes/augmenter les structures de micro-finance dans les groupements de la Commune de GALIM	100000
	R.1.2.Incitation de l'élan pour les initiatives de prise des risques en investissement	5000000
	R.2.1. Facilitation de l'organisation des secteurs d'activités en économie sociale	1000000
	R.3.2. Amélioration de la sensibilisation des populations sur la valeur des produits de l'artisanat	5000000
	R3.2.Amélioration des produits artisanaux qui sont parfois rudimentaires	10000000
	R3.3. Facilitation de l'organisation des artisans	5000000
	TOTAL 14	26 100 000
Forêt et faune	R1.1. Rationnaliser l'exploitation des galeries et essences forestières	33500000
	R1.2. Lutter contre la pratique de la chasse illégale/braconnage	1700000
	R2.1.Créer des périmètres boisés dans la ville de GALIM et ses agglomérations	25000000
	R3.1. Améliorer l'encadrement et la promotion de la sylviculture	2300000
	R3.2. former les populations en technique de mise en place et de suivi des parcelles de régénération forestières	23500000
	TOTAL 15	86000000
Environnement et protection de la nature	R1.1.. Lutte contre la pratique de l'écobuage dans la commune de GALIM	20 000000
	R1.2. Lutte contre la pratique des feux de brousse en vue d'assainir les pâturages est contrôlée	30 000000
	R1.3. Lutte contre la dégradation des sols du fait des mauvaises pratiques culturales	80 000000
	R1.4. Normalisation de l'utilisation des pesticides agricoles	20 000000
	R2.1. Contrôle de la gestion des déchets et ordures	20 000000
	R2.2. Lutte contre l'enfouissement/entassement à tous les recoins des domiciles et des rues des sachets plastiques et autres objets non biodégradables	20 000000
	R2.3. Lutte contre l'incinération des matières plastiques dans le centre urbain	10 000000
	R3.1. Sensibilisation sur les effets produits par cette essence sur les ressources en eau et Contrôle de leur plantation	152 000000
	R4. 1. Régénération progressive des forêts de raphia.	12 000000
	TOTAL 16	544 000000
Eau et énergie	R.1.1. Multiplication et développement des initiatives de la population/Commune dans le montage et la réalisation des projets d'électrification rurale dans les quartiers de la commune	400000
	R.1.2. Recherche active des appuis des partenaires pour l'extension du réseau électrique	15000000
	R2.1. Développement du partenariat en vue de la maîtrise de la nouvelle technologie (cellule photovoltaïque, biomasse	500000000
	R3.1. Renforcement du développement des partenariats avec la commune	10000000
	R4.1.Lutte contre la surcharge des lignes	500000000
	R.4.2. Valorisation suffisante du barrage de retenue d'eau de BAMENDJING au profit l'arrondissement de GALIM	500000000

PCD DE LA COMMUNE DE GALIM

	et ses environs	
	R5.1. Augmentation du nombre de forages et points d'eau pour tendre vers la norme de 200 habitants par point d'eau	38000000
	R5.2. réhabilitation des anciens points d'eau et anciens projets	15000000
	R5.3. Réhabilitation des forages, des anciens puits et sources aménagées qui sont abandonnés	8000000
	R6.1. Entretien du dispositif de fourniture d'eau dans l'espace urbain 9 bornes fontaines sur 14 sont en panne,	PM
	R.6.2. Réhabilitation du système de Fourniture d'eau SCAN WATER dans le Groupement BAGAM	100000000
	TOTAL 17	1686400000
Travaux publics	R1.1. Amélioration de l'implication de la population dans l'entretien permanent des voies de communications existantes (entretien des routes par la technique HIMO)	101410000
	R1.2. Pourvoir la commune de GALIM d'un équipement minimum d'entretien routier pouvant générer des revenus	1000000000
	R1.3. Amélioration de la gestion des barrières de pluies notamment sur la RP 15 et la RD 72	900000
	R2.1. ouverture des nouvelles routes et augmentation des ouvrages de franchissement	275000000
	R2.2. Elaborer une carte routière de la commune	10000000
	R3.1. Rendre la gare routière de GALIM-VILLE opérationnelle	PM
	R3.2. Création des gares routières dans les quatre groupements de la commune	PM
	TOTAL 18	1387310000
Transport	R1.1. Améliorer l'entretien des routes	PM
	R 2.1. Aménagement des gares routières dans les agglomérations de la commune (BAGAM, BAMENDJING, BATI, BAMENYAM, GALIM –CENTRE MARCHE KELOU)	123500000
	R.2.2. Affectation des agents communaux quotidiennement à la perception des taxes de stationnement.	2160000
	R.3. Lutte contre les surcharges dans les voitures de transport	2160000
	R.4. Réduction de l'insalubrité dans les véhicules de transport	PM
	TOTAL 19	127820000
Poste et télécommunication	R1.1/ Faire la publicité de CAMPOST et de ses produits (transfert d'argent, épargne, vente des crédits MTN et ORANGE)	500000
	R1.2. Faire fonctionner le télécentre communautaire polyvalent de GALIM	10000000
	R1.3. Redorer le blason de l'ancienne Caisse d'Epargne postale	PM
	TOTAL 20	10500000
Mines et développement Technologique	R1.1. Définition des zones propices aux travaux d'exploitation artisanale des carrières (art.95 du décret N2002/648/PM du 26 mars 2002)	1500000
	R1.2. Identification des exploitants actuels des carrières de pierres et sable	500000
	R1.3. Création d'un espace d'échange et de concertation entre la mairie et les acteurs du secteur minier (transporteurs, extracteurs, ...)	500000
	R1.4. Création d'un poste d'agent communal chargé de la perception des taxes d'extraction, du contrôle de l'extraction ou du transport des produits miniers	600000

PCD DE LA COMMUNE DE GALIM

	R1.5. Création d'un outil de contrôle des voitures de transport des produits de carrières	500000
	R3.1.Vulgarisation et application de la loi portant fiscalité locale (N°2009/019 du 15 décembre 2009)	2000000
	R3.2. Institution de la taxe d'extraction des pierres et sables (300F/m3 de pierre et 150/m3 de sable) comme l'exige la loi portant fiscalité locale	PM
	TOTAL 21	5 600000
Tourisme	R1.1Accroissement de l'offre des structures de restauration dans la commune de GALIM	500000
	R1.2Accroissement de l'offre des structures d'hébergement au Centre urbain de GALIM et dans les groupements	1000000
	R1.3.Construire les infrastructures de loisirs	160000000
	R2.1sensibilisation sur la valeur du potentiel touristique constitué des chefferies traditionnelles, lieux sacrés et autres paysages pittoresques (comme le mont KOSSAP de BAMENYAM avec ses chevaux) est méconnue	9500000
	R3.1Mise sur pieds d'une structure d'information touristique dans la commune	4000000
	R3.2.Désenclaver le site abritant le CENTRE TOURISTIQUE DE BAMENDJING	20000000
	TOTAL 22	195 000 000
Culture	R1.1. Adoption d'un alphabet et écriture des langues maternelles de GALIM	20000000
	R1.2. Réhabiliter Les contes et les devinettes jadis racontés en langues maternelles	2000000
	R2.1.Identifier Les groupes de danses folkloriques	500000
	R3.1. Organiser à des périodes précises des foires culturelles	12000000
	R3.2. Mettre sur pied un cadre de communication entre les différents acteurs agissant dans le secteur de la culture (SDE, chefs traditionnels, groupes de danses, commune, écrivain en herbe etc.	4000000
	TOTAL 23	38500000
Commerce	R1.1.Organisation du marché de GALIM en secteurs d'activités	200000
	R1.2.Construction du marché du centre urbain de GALIM	50000000
	R1.3.Construction des toilettes publiques au marché du centre Urbain de GALIM	PM
	R.1.4. Pourvoir le marché du Centre urbain de GALIM en bacs à ordures	PM
	R.2.1.Construction des hangars dans les marchés des villages suivants : MBEGHUIE, MBEZATE, NGOYO NGOYAK, MBAGHONG MBEVE II, KELOU, FOUOYA	40000000
	R3 1.Engager la procédure d'obtention du titre foncier sur les marchés exploités par la commune	2000000
	TOTAL 24	92200000
Jeunesse	R1.1.Faire connaître Le Conseil National de la Jeunesse du Cameroun (bureau de GALIM) par les jeunes résidents dans la Commune	200000
	R1.2. Améliorer le niveau d'éducation de base des jeunes	2500000
	R2.1.Sensibilisation les populations à La parenté responsable	5000000
	R3.1. Promouvoir et faciliter l'auto emploi des jeunes	1500000
	R3.2. Faciliter l'accès des jeunes à l'emploi salarié	166000000
	R4.1. Amener les jeunes à s'organiser en association et GIC	1000000

PCD DE LA COMMUNE DE GALIM

	R4.2.Améliorer l'encadrement des jeunes	PM
	TOTAL 25	176 200000
Sport et éducation physique	R1.1. Aménagement/création des aires de jeux (au moins une aire de jeux municipal et 48 aires de jeux dans chaque établissement scolaire)	500 000000
	R1.2. : Augmentation du nombre d'encadreurs sportifs	PM
	R2.1. : Promotion de la pratique du sport par les adultes (championnat corporatif)	80 000 000
	R3.1.: Création/amélioration de l'organisation des championnats de sport de compétition dans la commune de GALIM	120 000000
	TOTAL 26	700 000 000
Développement urbain et habitat	R1.1.Lutter contre l'occupation des domaines publics	23 000 000
	R1.2.Moderniser la voirie de l'espace urbain de GALIM	1 550 000 000
	R2.1. mettre en œuvre des règles d'urbanisme et de construction	33 000 000
	R3.1. Promouvoir la construction des maisons en matériaux définitifs	6000000
	R4.1.Réduire les effets de l'érosion éolienne	10000000
	R4.2. Prendre une mesure pour la gestion des déchets plastiques	50000000
	R4.3. Créer un espace vert /jardin public au centre urbain de GALIM	PM
	R4.4. Assainir la ville	20700000
	TOTAL 27	1 692 700 000
Communication	R1.1. identifier dans chaque village et dresser la liste des personnes à inviter à chaque rencontre de restitution des sessions du conseil municipale	15 000000
	R2.1. Développer un partenariat (notamment avec l'UNESCO)	20000000
	R2.2.Investiguer pour détecter les personnes ayant les talents d'animateur en langue MAGHAME, MEMEKA, MEGIEGHEU	500000
	TOTAL 28	35500000
	TOTAL GENERAL	16 592 431 000

5.4. Esquisse du plan d'utilisation et de gestion des terres de l'espace communal (tableau 14)

Unité de paysage (UP)	Caractéristiques	Utilisations actuelles	Potentialités (utilisation possible immédiate ou future)	Contraintes/problèmes	Solutions envisagées
Les bas-fonds	- Sol fertile - Sols hydromorphes -Prédominance de raphia	- cultures maraîchères - extraction du vin de raphia - utilisation du bambou pour construction et artisanal.	1/7ème de la superficie - Présence des raphias - présence des cours d'eau	- Accès et exploitation difficiles en saison de pluies - Difficultés d'évacuer les produits des bas-fonds - Conflits agropastoraux en saison sèche	-procéder à des aménagements pour une exploitation en continue -aménager les voies d'accès -définir les couloirs de passage pour abreuvement des animaux -clôture des parcelles cultivées
Zone de polyculture	- Diversité des cultures - zone d'habitation	- élevage domestique - habitat - agriculture de subsistance	4/7 de la superficie - présence des ponts d'eau - température favorable à la vie	- Surexploitation des sols - divagation des bêtes	-Utiliser les méthodes de restauration des sols -claustrer les animaux d'élevage
zone de pâturage	-Flancs des collines -sol ferralitique	-Habitat des bororos -Elevage bovin	2/7 de la superficie	-Envahissement par des champs de culture -envahissement par le BOKASSA GRASS	- Procéder à la délimitation des zones d'élevage -former les éleveurs aux méthodes d'élevage intensif (stabulation) -saisir la recherche à propos du BOKASSA GRASS
Les Cours d'eau et le lac BAMENDJING	Lit sablonneux	-Extraction du sable -Abreuvement du bétail -Arrosage des cultures maraîchères -Usage domestique -pêche	-Les cours d'eau d'envergure MIFI NELEUP NOUN -1,8 milliard de M3 pour le lac du barrage de BAMENDJING	-Pollution par les produits phytosanitaires -baisse très prononcée du débit des cours d'eau en saison sèche -pauvre en ressources halieutiques des eaux du lac du barrage	-formation des maraichers aux techniques de manipulation des pesticides -renforcer la production piscicole des eaux du barrage en renforçant les activités du centre d'alevinage et pêche de BAMENDJING

6. PROGRAMMATION

6.1. Cadre des dépenses à moyen terme (CDMT) (tableau 15)

SECTEUR AGRICULTURE

Problème : Difficultés et Pénibilité de plus en plus croissante de développement des activités agricoles dans la commune de GALIM

Objectif : Réduire la pénibilité et faciliter le développement des activités agricoles dans la commune de GALIM

Activités	Tâches	Indicateurs de suivi	Responsable	Période			Ressources			Sources
				2011	2012	2013	Fx1000	m	h	Comm
R1.2. Rajeunissement de la population agricole	Identifier avant installation des jeunes agriculteurs (au moins 5 jeunes par an et par groupement)	Nombre de jeunes installés	MINADER, Commune	x	x	x	10000	x	x	Mairie, MINADER
	Aménagement et viabilisation les deux sites de BAGAM et BAMENDJING	02 sites sont aménagés	MINADER, Commune		x	x	200000	x	x	MINADER
R2.1.Organisation des agriculteurs dans les GIC, Associations, Syndicat	Amélioration de l'encadrement des producteurs (appui au montage de 5 dossiers des GIC dans chaque village)	235 dossiers sont montés	Délégué d'arrondt. Agriculture	X	x	x	2 350	x	x	Mairie, MINADER
R3.1.Contrôle de la démographie	Promotion de l'utilisation des méthodes de planning familial	Les méthodes de planning sont utilisées dans les familles	Médecin chef	X	x	x	1000	x	x	Mairie, et SDE
R.3.2.Occuper rationnellement les terres	Elaboration d'une politique d'occupation et de gestion des terres	Un texte régissant l'occupation des terres est adopté	Sous-préfet		x	x	15000	x	x	Mairie, MINATD
R4.1.Lutte contre la Destruction des cultures par les bêtes en divagation	Délimitation des espaces réservés à chaque activité (élevage, agriculture)	L'espace réservé à chaque activité est connu	Maire		x	x	50000	x	x	Mairie,
	Formation des éleveurs à la méthode d'élevage dite "zéro grazing" (fabrication du foin)	Nombre de sessions tenues	Délégué arrondt. élevage		x	x	9000	x	x	Mairie, MINEPIA
R4.2. Rigueur des services en charge du règlement des conflits agropastoraux	Recherche des solutions définitives dans la résolution des conflits agropastoraux	L'espace réservé à chaque activité est connu	Sous-préfet		x	x	PM	x	x	Mairie, MINATD

PCD DE LA COMMUNE DE GALIM

R5.1.Création des structures de conservation et de transformation des produits agropastoraux	Création des unités de transformation des produits agricoles (5 unités)	01 unité de transformation dans chaque groupement	MINADER		x	x	500000	x	x	Mairie, et SDE
	Formation des producteurs aux techniques de transformation des produits agricoles	Nombre de sessions tenues	MINDER		x	x	9000	x	x	Mairie, et SDE
R5.2.Amélioration de l'état des routes et pistes de collecte	Entretien des routes et pistes de collecte	Nombre de Km entretenus	MINTP	x	x	x	PM	x	x	Mairie, et SDE
R5.3.Amélioration de la sensibilisation et la formation des agriculteurs sur des thèmes spécifiques tels que la vente groupées, la recherche de marché, la contractualisation...),	Organisation des séminaires de formation des leaders de groupe sur ces thèmes	Nombre de sessions organisées	Maire MINADER	x	x	x	9000	x	x	Mairie, et SDE
R6.1.Amélioration des pratiques agricoles	Contrôle de la pratique des feux de brousse et de l'écobuage	Nombre de foyers de feux de brousse identifiés et contrôlés	Chef poste forêt et faune		x	x	3000	x	x	Mairie, et SDE
	Construction des bandes antiérosives	Nombres de bandes construites	DAADER		x	x	3000	x	x	Mairie, et SDE
R6.2.Amélioration de l'utilisation des pesticides à usage agricoles	Formation des agriculteurs en technique de manipulation des pesticides agricoles	Nombre de sessions tenues	Base phytosanitaire		x	x	9000	x	x	Mairie, et SDE
	Création/redynamisation des brigades villageoises de lutte phytosanitaire	Nombre de brigades créées/redynamisées	Idem		x	x	3000	x	x	Mairie, et SDE
TOTAL							823350			

PCD DE LA COMMUNE DE GALIM

Secteur : Elevage, pêches et industries animales

Problème : Difficulté d'accès aux conditions d'un élevage moderne durable

Objectif : Faciliter l'accès aux conditions d'un élevage moderne durable

Activités	Tâches	Indicateurs de suivi	Responsable	Période			Ressources			Sources Commu
				2011	2012	2013	Fx1000	m	h	
R1.1. Augmentation de l'effectif du personnel encadreur qualifié	Renouvellement du personnel en fin de carrière (retraité)	Nombre de personnes affectées	MINEPIA		x	x	PM	x	x	SDE
	Affectation de 27 nouveaux cadres d'élevage dans les services d'élevage de l'Arrondissement de Galim	Idem	MINEPIA		x	x	PM	x	x	SDE
R1.2. Amélioration du nombre et de la qualité des structures des services d'accueil	Construction et équipement de 04 CZV déjà créés et non encore construit/logés centre et centre sanitaire Vétérinaire (CSV)	04 bâtiments sont construits	MINEPIA		x	x	80 000	x	x	Mairie, et SDE
R1.3. Renforcement de l'intervention des services d'encadrement sur le terrain	Dotation des services et du personnel encadreur d'élevage de la commune de Galim des moyens logistiques/ matériels roulants adaptés (moto et voitures tout terrain) et en nombre suffisant.	Nombre de motos acquises	MINAPIA		x	x	56 000	x	x	Mairie, et SDE
R2.1. Facilitation de l'accès aux produits vétérinaires de qualité et à des coûts amoindris	Promotion et contrôle la vente des produits vétérinaires dans la commune de Galim et l'allègement de la procédure d'obtention d'agrément.	Nombre de missions de contrôle organisées	DAEPIA		x	X	20 000	x	x	Mairie, et SDE
	Promotion de la création des groupes organisés d'éleveurs pêcheurs et aquaculteurs (GIC, Associations,...etc.)	Nombre de GIC créés	DAADRE		x	x	5 000	x	x	Mairie, et SDE
R2.2. Mise en place des structures d'accueil pour le suivi des bétails	Construction des parcs de quarantaine, parcs vaccinogènes et bains détiqueurs communautaires/communaux	Nombre de structures construites	Maire		x	x	80 000	x	x	Mairie, et SDE
R2.3. Amélioration de la maîtrise des techniques de conduite d'élevage et de la prophylaxie des traitements par les éleveurs.	Amélioration du circuit d'information et d'échange d'expérience entre les éleveurs de Galim et ceux d'ailleurs.	Nombre de voyages d'échanges organisés	Maire		x	x	5 000	x	x	Mairie, et SDE
R3.1 Amélioration de la productivité des activités d'élevage, de pêche et d'aquaculture	Renforcement les capacités des éleveurs pour le respect des normes d'élevages, pêches et aquaculture dans la commune de Galim.	Nombre de sessions de renforcement de capacités tenues	MINEPIA		x	x	20 000	x	x	Mairie, et SDE

PCD DE LA COMMUNE DE GALIM

	Sensibilisation et formation des pêcheurs sur l'équipement et les techniques des pêches	Nombre de formations tenues	MINEPIA		x	x	30 000	x	x	Mairie, et SDE
R3.2. Promotion de la pratique des élevages non conventionnels (caille, aulacode, cobaye,...)	Sensibilisation, information et formation pour la maîtrise des techniques du mini élevage (élevages non conventionnelles).	Nombre de formations tenues	MINEPIA		x	x	20 000	x	x	Mairie, et SDE
	Facilitation du ravitaillement en matériel animal non conventionnel.	Nombre sources de ravitaillement répertoriées	MINEPIA		x	x	3 000	x	x	Mairie, et SDE
R3.3 Facilitation de l'accès aux capitaux financiers	Facilitation de l'accès ou le contact aux partenaires financiers pour les crédits et appuis en capitaux ou en matériels.	Nombre de contacts facilités	Maire		x	x	5 000	x	x	Mairie, et SDE
R4.1. Facilitation de l'accès à une alimentation de qualité et à l'abreuvement des animaux et surtout des bovins	Assainissement des pâturages des adventices tels que « Bokassa grasse » en faisant appel à la recherche scientifique	La recherche scientifique est saisie	Maire		x	x	20 000	x	x	Mairie, et SDE
	Facilitation de la réduction des coûts des provendes et autres ingrédients nutritionnels par l'ouverture d'une provenderie communale	Une provenderie communale est créée	Maire		x	x	20000	x	x	Mairie,
R4.2. Lutte contre la destruction des cultures en champs par les animaux en divagation	Pratique des élevages en claustration et en toute saison	Réduction du nombre d'animaux arrêtés par les services de la Mairie	Maire		x	x	10 000	x	x	Mairie, et SDE
	Sensibilisation pour le respect des zones et périodes de transhumance, la bonne conduite des troupeaux transhumants par les bergers.	Les zones de transhumance sont respectées	Eleveurs		x	x	PM	x	x	Mairie, et SDE
	Sensibilisation contre l'occupation anarchique des espaces pour l'agriculture ou l'élevage	Nombre de causeries éducatives tenues	Maire		x	x	PM	x	x	Mairie, et SDE
	Orientation, délimitation et marquage les pistes à bétails.	Les pistes à bétails sont délimitées	Maire		x	x	PM	x	x	Mairie, et SDE
TOTAL							374 000			

PCD DE LA COMMUNE DE GALIM

Secteur : Domaines et affaires foncières

Problème : Difficulté d'accès à un titre de propriété immobilière

Objectif : Faciliter l'accès à un titre de propriété immobilière

Activités	Tâches	Indicateurs de suivi	Responsable	Période			Ressources			Sources
				2011	2012	2013	Fx1000	m	h	Comm
R1.1.Vulgariser suffisamment la procédure d'obtention du Titre foncier	Organisation des causeries éducatives dans 47 villages	Nombre de causeries tenues	DDDAF Bamboutos		x	x	9400	x	x	Mairie, et SDE
	Impression et distribution des textes liés à l'immatriculation	Nombre d'exemplaires produits	Maire		x	x	4600	x	x	Mairie, et SDE
R2.1.Contourner les intermédiaires dans la procédure d'obtention des du Titre foncier	Organisation des campagnes les demandes collectives du titre foncier	Nombre de demandes collectives enregistrées	DDDAF Bamboutos		x	x	3000	x	x	Mairie,
R2.2.Lutter contre le marchandage des signatures	Création et fonctionnement d'une cellule d'écoute au sein du Conseil municipal	Nombre de personnes reçue et écoutées	2è adj au maire,		x	x	2.200.	x	x	Mairie
TOTAL							19200			

Secteur ; Développement urbain et habitat

Problème : Insuffisance de promotion du développement urbain et d'un habitat confortable dans la Commune de GALIM

Objectif : Promouvoir le développement urbain et améliorer l'habitat dans la Commune de GALIM

Activités	Tâches	Indicateurs de suivi	Responsable	Période			Ressources			Sources
				2011	2012	2013	Fx1000	m	h	Comm
R1.1.Lutter contre l'occupation des domaines publics	Vulgariser les textes régissant l'urbanisme	Les textes à la portée de tous	SG		x	x	500	x	x	Mairie, et SDE
	Equiper le service technique de la commune en moye matériel	Quantité de matériel disponible	Chef service technique		x	x	2000	x	x	Mairie,
	Organiser les travaux de cantonnement le long des voies	Les travaux de cantonnement ont lieu	Chef service technique				3000	x	x	Mairie
	Créer et entretenir des fossés et des ouvrages de traversée	Longueur des fossés construits	Chef service technique				50000	x	x	Mairie, et SDE
R2.1. mettre en œuvre des règles d'urbanisme et de construction	Délimiter le périmètre urbain des agglomérations	Superficie périmètre urbain et agglomérations	DDMINDUH		x	x	12000	x	x	Mairie, et SDE
	Elaborer un plan d'urbanisme sommaire (PUS) et 04 plans d'occupation des sols (POS)	1 PUS et 04 POS élaborés	DDMINDUH		x	x	13000	x	x	Mairie, et SDE

PCD DE LA COMMUNE DE GALIM

	Création des lotissements domaniaux, communaux, privé...	Nombre de lotissement créés	Maire		x	x	5000	x	x	Mairie, et SDE
	Fonctionnement du comité de surveillance et de sanction	Programme de travail du comité	Maire		x	x	1000	x	x	Mairie,
	Mise en application des actes d'urbanisme (permis de construire, permis d'implanter, permis de lotir...)	Toute nouvelle construction a un permis de bâtir	Chef service technique	x	x	x	2000	x	x	Mairie,
R4.1. Réduire les effets de l'érosion éolienne	Reboiser des espaces urbains	Nombre d'arbres plantés	Chef poste forêt faune				PM	x	x	Mairie, et SDE
R4.4. Assainir la ville	Construire des toilettes publiques	Nombre construites	Chef service technique	x	x	x	20000	x	x	Mairie,
	Organiser des campagnes d'hygiène et salubrité	Nombre de campagnes organisées	Chef service d'hygiène	x	x	x	700	x	x	Mairie,
TOTAL							109200			

Secteur : Environnement et protection de la nature

Problème : Insuffisance de prise en compte des aspects socio environnementaux dans la conduite des activités au sein de la commune

Objectif : Toujours prendre en compte les aspects socio environnementaux dans la conduite des activités au sein de la commune

Activités	Tâches	Indicateurs de suivi	Responsable	Période			Ressources			Sources Commu
				2011	2012	2013	Fx1000	m	h	
R1.1.. Lutte contre la pratique de l'écobuage dans la commune de GALIM	Formation aux techniques de compostage (6 formation organisées à raison de 01 formation par an et par poste agricole)	Nombre de sessions de formation tenues	Délégué d'Agriculture		x	x	20000	x	x	Mairie, et SDE
R1.2. Lutte contre la pratique des feux de brousse en vue d'assainir les pâturages est contrôlée	Sensibilisation des éleveurs en vue de la connaissance du préjudice causé à l'environnement par la pratique tardive et incontrôlée des feux de brousse	Nombre de causeries éducatives tenues	Délégué MINEP		x	x	20000	x	x	Mairie, et SDE
	Sensibilisation et formation des communautés sur les techniques de conservation et de restauration des sols et de protection de l'environnement	Nombre de sessions de formation tenues	Délégué d'Agriculture		x	x	10000	x	x	Mairie, et SDE
R1.3. Lutte contre la dégradation des sols du fait	Formation des agriculteurs aux techniques de défense et restauration des	Nombre de sessions de	Délégué d'Agriculture		x	x	30000	x	x	Mairie, et SDE

PCD DE LA COMMUNE DE GALIM

des mauvaises pratiques culturales	sols	formation tenues								
	Renforcement des moyens de la vulgarisation pour la maîtrise des meilleures techniques culturales	Moyens supplémentaires alloués	MINADER		x	x	50000	x	x	Mairie, et SDE
R1.4. Normalisation de l'utilisation des pesticides agricoles	Formation sur les pesticides et les dangers liés à leur utilisation (6 formation organisées à raison de 01formation par an et par poste agricole)	Nombre de sessions de formation tenues	Délégué d'Agriculture		x	x	20000	x	x	Mairie, et SDE
R2.1. Contrôle de la gestion des déchets et ordures	Création, construction et équipement d'un service communal de traitement des déchets à Galim	Une structure est créée	Maire		x	x	200000	x	x	Mairie, et SDE
R2.2. Lutte contre l'enfouissement/entassement à tous les recoins des domiciles et des rues des sachets plastiques et autres objets non biodégradables	Vulgarisation des dispositions à prendre par rapport au traitement des déchets plastiques (en parler à toutes les rencontres organisées dans la commune	Nombre de causeries éducatives tenues	Délégué MINEP		x	x	20000	x	x	Mairie, et SDE
R2.3. Lutte contre l'incinération des matières plastiques dans le centre urbain	Sensibilisation des communautés sur les dangers de la pollution de l'atmosphère	Nombre de causeries éducatives tenues	Délégué MINEP		x	x	10000	x	x	Mairie, et SDE
R3.1. Sensibilisation sur les effets produits par cette essence sur les ressources en eau et Contrôle de leur plantation	-Renforcement de la sensibilisation (animation des tranches d'antennes radio CRTV et RADIO BATCHAM)	Nombre de tranches d'antennes	Maire		x	x	150000	x	x	Mairie, et SDE
	-Information et formation sur d'autres essences de rechange plus adaptées tel que <i>Podocarpus</i>	Nombre de sessions de formation tenues	Délégué MINEP		x	x	2000	x	x	Mairie, et SDE
R4. 1. Régénération progressive des forêts de raphia.	Identification et reboisement au raphia des parcelles trop dévastées	Superficie reboisée	Maire		x	x	10000	x	x	Mairie, et SDE
	Contrôle de la coupe des bambous pour vannerie dans les zones sensibles (zones humides...)	Nombre d'autorisations délivrées	Délégué MINEP		x	x	2000	x	x	Mairie, et SDE
TOTAL							544000			

PCD DE LA COMMUNE DE GALIM

Secteur : Forêt et faune

Problème : Faible protection des forêts et de la faune

Objectif : Améliorer durablement la protection des forêts et de la faune

Activités	Tâches	Indicateurs de suivi	Responsable	Période			Ressources			Sources Commu
				2011	2012	2013	Fx1000	m	h	
R1.1. Rationnaliser l'exploitation des galeries et essences forestières	Rationaliser l'occupation de l'espace pour la construction des habitats suite à l'explosion démographique (tenue d'assises de réflexion)	Un plan d'utilisation des terres est élaboré	Maire		x	x	10000	x	x	Mairie, et SDE
	Former les populations à la fabrication et l'utilisation du foyer amélioré en vue de Réduire les coupes d'arbres pour bois de chauffe	Une formation est tenue dans chacune des 47 villages	Délégué départemental MINFOF		x	x	23500	x	x	Mairie, et SDE
R1.2. Lutter contre la pratique de la chasse illégale/braconnage	Vulgariser les procédures d'obtention du permis de chasse et d'exploitation forestière	Le nombre de chasseurs ayant leur permis est connu	Maire		x		500	x	x	Mairie, et SDE
R2.1. Créer des périmètres boisés dans la ville de GALIM et ses agglomérations	Reboiser le périmètre du quartier administratif (périmètre Gendarmerie, sous-préfecture, hôtel de ville, hôpital de District	La superficie des périmètres boisés est connue	Chef poste forêt et faune		x	x	15000	x	x	Mairie, et SDE
R3.1. Améliorer l'encadrement et la promotion de la sylviculture	Former des agents communaux en pratique de la sylviculture	5 agents communaux sont recrutés/formés	Chef poste forêt et faune				2300	x	x	Mairie, et SDE
TOTAL							51300			

PCD DE LA COMMUNE DE GALIM

Secteur : Administration territoriale, décentralisation et maintien de l'ordre (INSTITUTION COMMUNALE)

Problème : La Commune de GALIM en tant qu'institution et espace géographique présente des insuffisances dans son administration

Objectif : améliorer l'administration de La Commune de GALIM en tant qu'institution et espace géographique présente.

Activités	Tâches	Indicateurs de suivi	Responsable	Période			Ressources			Sources Commu
				2011	2012	2013	Fx1000	m	h	
R1.1. Amélioration de la qualité du travail fourni par les services et certains personnels de la mairie	Facilitation de la formation des personnels de la MAIRIE (soutien d'un agent par an au CEFAM de BEUA)	Un agent est en formation au CEFAM	Maire			X	1500	x	x	Mairie,
	Informatisation des services de la Mairie (formation du personnel et acquisition d'ordinateur)	-Des ordinateurs sont acquis, -personnel formé	Maire	X	X	X	8000	x	x	Mairie,
	formalisation de la communication entre les services	Tenue réunions périodiques	Maire	X	X	X	PM	x	x	Mairie,
	Amélioration du travail du service d'hygiène et assainissement sur le terrain (acquisition du matériel ...)	Le matériel minimum est acquis	Maire		X	X	5000	x	x	Mairie,
R1.2. Tenue des réunions séquentielles de coordination des activités Dans les services de la mairie	Amélioration de la disponibilité de l'exécutif communal pour une gestion et coordination quotidienne des affaires de la mairie (institution d'un service de quart)	Les système de quart est respecté	Exécutif communal		X	X	3000	x	x	Mairie,
R1.3. Recherche de la maîtrise des rôles par Tous les acteurs communaux	Formation des conseillers sur leurs rôles dans la commune	Une session organisée	Maire		X		2000	x	x	Mairie, et PNDP
	Formation /sensibilisation des conseillers municipaux sur la nécessité de toujours adapter la revendication des droits aux moyens réels de la Commune	Au moins une session de formation est organisée	Maire			X	2000	x	x	Mairie, PNDP
R3.1. Amélioration du confort du cadre de travail de certains personnels et des usagers de la Commune	Parachèvement de la construction de l'hôtel de ville de GALIM pour offrir des bureaux décents à l'exécutif communal et tout le personnel communal	Réception des travaux	Maire	X			172000	x	x	Mairie, et FEICOM
R3.2. Systématisation de la gestion et de l'entretien du Camion benne de la commune	Nomination d'un chef service technique	acte de nomination du chef service technique	Maire				PM	x	x	Mairie,

PCD DE LA COMMUNE DE GALIM

R3.3. Amélioration et approvisionnement régulier des services en matériel d'usage courant	Acquisition du matériel de travail au service d'hygiène bottes, gant, blouse, balais, masque etc. et dans d'autres services	Le matériel minimum est acquis	Maire		X	X	1500	x	x	Mairie,
R3.4. Recherche de la maîtrise du personnel d'appui affecté au service d'assiette	répartition formelle du personnel d'appui entre les différents services communaux	Chaque agent d'appui est affecté à un service précis	Maire	X	X	X	PM	x	x	Mairie,
R3.6. Renforcement du degré de bonne gouvernance au sein de l'Institution communale	Amélioration du niveau et la qualité de la collaboration entre les responsables et entre les responsables et les personnels	Chaque tâche a un délai d'exécution	Maire	X	X	X	PM			Mairie,
	Mise à la disposition du personnel et des usagers une boîte à sujétions	Une boîte à sujétions mise à disposition	Maire	X			10			Mairie,
R4.1. Combattre la tendance à la baisse des recettes (recettes fiscales et produits d'exploitation des autres ressources)	Combattre l'incivisme fiscal de certains contribuables en créant une brigade de recouvrement	Une brigade de recouvrement est créée	Maire	X	X	X	PM			Mairie, et SDE
	Examen de la possibilité d'institution de nouvelles sources de recettes (taxe sur l'exploitation des carrières de pierre et d'extraction de sable, la collecte des produits vivriers,...)	Nombre de nouvelles taxes instituées	Maire		X	X	1000			Mairie,
	Recouvrement des taxes suivantes : la taxe sur les armes à feu, taxe sur bétails produit de la taxe d'eau, droit d'occupation des parc de stationnement, droit sur la publicité etc.)	Montant recouvré	Receveur municipal		X	X	200			Mairie, et SDE
R4.2. Elaboration d'un budget réaliste et équilibré	élaboration du répertoire de contribuables pour l'établissement d'un budget fiable	Un répertoire est élaboré	Receveur municipal			X	5000			Mairie,
R5.1. Promotion d'une force de l'ordre citoyenne et responsable	Interdiction des patrouilles individuelles	Note de service d'interdiction	Sous-préfet	X	X	X	PM			SDE
TOTAL							201210			

PCD DE LA COMMUNE DE GALIM

Secteur ; Education de base

Problème : Insuffisance dans la fourniture de service de qualité d'éducation de base dans la commune de GALIM

Objectif : améliorer la fourniture de service d'éducation de base dans la commune de GALIM

Activités	Tâches	Indicateurs de suivi	Responsabl	Période			Ressources			Sources
				2011	2012	2013	Fx1000	m	h	
R1.1.Réduire le nombre de maîtres parents dans les écoles	affectation d'au moins 67 enseignants formés et contractualisés	67 enseignants sont affectés dans les écoles	MINEDUB		x	x	80400	x	x	SDE
R1.2.Réduire dans les écoles le phénomène de jumelage de niveau	scinder les classes multigrades dans au moins 24 établissements	Nombre de classes multigrades scindées	Maire		x	x	PM	x	x	SDE
R2.1.Construire les salles de classe en matériaux définitif	Construire dans un Avenir proche au moins 85 salles de classe	85 salles de classe sont construites d'ici 3ans	Maire	x	x	x	680000	x	x	Mairie, et SDE
R2.2.Améliorer l'état des salles de classe existantes	Entretenir les salles de classe délabrées ou vétustes	100% de classes sinistrées sont réhabilité d'ici 3 ans	Maire	x	x	x	148750	x	x	Mairie, et SDE
R3.1.Accroître le nombre des tables-bancs	Fabriquer au moins 1107 tables banc de 3 places	1107 tables-bancs de 3 places sont fabriquées	Maire		x	x	33210	x	x	Mairie, et SDE
R3.2.Aménager les points d'eau dans les écoles	Construire 45 points d'eau dans Les écoles	Au moins 45 points d'eau sont construits	Maire		x	x	360000	x	x	Mairie, et SDE
R3.3.Aménager les latrines dans les écoles	Construire 23 latrines dans les écoles	Au moins 23 latrines sont aménagées	Maire		x	x	149500	x	x	Mairie, et SDE
R5.1.Mettre sur pied un système de gestion des déchets	Placer des bacs à ordures dans les écoles	Des bacs à ordures sont placés dans chaque école	Maire		x	x	367,5	x	x	Mairie, et SDE
SOUS-TOTAL1				T1= 1452227,5						
Construction salle de classe à l'Ecole Publique LAFI ZAPOUO		2salles de classe sont construites	Maire	x			16000		x	Mairie, et SDE
Equipement bureau de maître à l'Ecole Publique LAFI ZAPOUO		Les maîtres ont des bureaux	Maire	x			250		x	Mairie, et SDE
Equipement en tables banc à l'Ecole Publique LAFI ZAPOUO		Les classes sont équipées	Maire	x			1800		x	Mairie, et SDE
SOUS-TOTAL 2				T2= 18050						
TOTAL DU SECTEUR (T1-T2)				1 434 177,5						

PCD DE LA COMMUNE DE GALIM

Secteur : Enseignement secondaire

Problème : Insuffisances dans la fourniture de service de qualité d'enseignement secondaire dans la commune de GALIM

Objectif : améliorer la fourniture de service d'enseignement secondaire dans la commune de GALIM

Activités	Tâches	Indicateurs de suivi	Responsable	Période			Ressources			Sources Comm
				2011	2012	2013	Fx1000	m	h	
R1.1. Recruter en nombre suffisant d'enseignants qualifiés	Recrutement d'au moins 80 enseignants qualifiés	Nombre d'enseignants recruté	MINESEC		x	x	192000	x	x	Mairie, et SDE
R2.1. Augmenter le nombre des salles de classe dans tous les établissements et les équiper en tables-bancs	Programmation et construction Des 60 Salles de classe dans tous les établissements de la commune	Nombre de salle de classes construites	Maire	x	x	x	540000	x	x	Mairie, et SDE
R3.1. Construire des points de ravitaillement en eau dans tous les établissements de la commune	Création des points d'eau au CES De BAMENYAM, LYCEE BAGAM, LYCEE DE BATI, LYCEE TECHNIQUE DE GALIM	Nombre de points d'eau construits	Maire	x	x	x	32000	x	x	Mairie, et SDE
R3.2. Mettre sur pied des mesures de protection de l'environnement dans les établissements de la commune	Placement des bacs à ordures au CES de BAMENYAM, CETI de BAMENDJING, LYCEE de BATI	Nombre de bacs à ordures placés	Maire		x	x	150	x	x	Mairie, et SDE
R3.3. Pourvoir le CETIC de BAMENDJING en électricité	Connexion du CETIC de BAMENDJING au réseau AES SONEL	Le CETIC est connecté au réseau	Maire		x	x	10000	x	x	Mairie, et SDE
R3.4. Augmenter le nombre de filières dans les établissements techniques de la commune	Création de la filière industrie d'habillement au CETIC de BAMENDJING	Nombre de nouvelles filières créées	MINESEC		x	x	30000	x	x	Mairie, et SDE
R3.5. Faciliter l'accès au CES de BAMENYAM	Entretien la route menant au Quartier MEZAH où est implanté le CES	Route entretenue	Maire		x	x	PM	x	x	Mairie, et SDE
TOTAL							804150			

PCD DE LA COMMUNE DE GALIM

Secteur : Enseignement supérieur

Problème : L'enseignement supérieur pour les jeunes de la commune de GALIM devient de plus en plus inaccessible

Objectif : rendre l'enseignement supérieur accessible aux jeunes de la commune de GALIM

Activités	Tâches	Indicateurs de suivi	Responsable	Période			Ressources			Sources Comm
				2011	2012	2013	Fx1000	m	h	
R1.1. Apporter un appui pour le paiement des frais liés à l'enseignement supérieur	Paiement des loyers d'au moins 20 étudiants méritants issus des familles des quatre groupements de GALIM	Le loyer de 10 étudiants payés	Maire		x	x	2400	x	x	Mairie, et SDE
R.2.1 Faciliter l'auto-emploi	Facilitation de l'accès aux capitaux (appuyer les initiatives d'au moins 10 diplômés de l'enseignement supérieur par an)	Les initiatives d'au moins 10 diplômés sont appuyées par an	Maire		x	x	10000	x	x	Mairie, et SDE
R.2.2.Rechercher l'adéquation formation-emploi	Mieux orienter les élèves vers les Filières techniques (services d'orientation dans les établissements secondaires)	Chaque établissement a un service d'orientation	MINESEC		x		PM	x	x	Mairie, et SDE
R.2.3.Faciliter l'entrée dans les écoles de formation des filières techniques	Développement de l'enseignement Secondaire technique dans la commune de GALIM (6 établissements d'enseignement secondaire générale contre 2 établissements d'enseignement technique	Le nombre d'établissements d'enseignement technique dans GALIM est en augmentation	MINESEC		x	x	PM	x	x	Mairie, et SDE
TOTAL							12 400			

PCD DE LA COMMUNE DE GALIM

SECTEUR : Santé publique

Problème : Insuffisances dans la fourniture des soins de santé par les formations sanitaires de la commune de GALIM

Objectif : améliorer les soins de santé offerts par les formations sanitaires de la commune de GALIM

Activités	Tâches	Indicateurs de suivi	Responsable	Période			Ressources			Sources Commu
				2011	2012	2013	Fx1000	m	h	
R1.1.Pourvoir L'hôpital de District de GALIM en de médecin	Sollicitation du remplacement du médecin admis en stage de spécialisation	Un médecin est sollicité	Maire	x			PM	x	x	Mairie, et SDE
R2.1.Construire les centres de santé de MENFOUNG et de GOYO	Programmer la construction Des centres de santé de NGOYO	Une programmation est faite	Maire				50000	x	x	Mairie, et SDE
R2.2.Séparer les femmes qui ont accouchées des malades hospitalisés au centre de santé de BAMENDJING,	Construire une salle servant De maternité au centre de santé de BAMENDJING	Une salle de maternité construite	Maire	x			32000	x	x	Mairie, et SDE
R3.1.Aménager des points d'eau dans Les centre de santé suivants: BESSA, NGOYO, MEVOBO, MBEKONG, BATI KING-PLACE, MENFOUNG	Construire les puits (5 puits) Dans les centres de santé de BESSA, NGOYO,MEVOBO, MBEKONG, MENFOUNG	5 puits sont construits	Maire	x	x	x	50000	x	x	Mairie, et SDE
R3.2.Aménager les toilettes dans les certains centres de santé : BESSA NGOYO BAMENDJING, MVOBO, MBEKONG	Construire des latrines dans Les centres de santé de BESSA NGOYO BAMENDJING, MVOBO, MBEKONG	5 latrines sont construites	Maire	x	x	x	10000	x	x	Mairie, et SDE
R4.3.Augmenter les lits d'hospitalisation dans les centres de santé	acquérir un complément de lits pour les centres de santé : MBESSA NGOYO BATI KING-PLACE (45 lits)	45 lits sont acquis	Maire	x	x	x	2025	x	x	Mairie, et SDE
TOTAL							144025			

PCD DE LA COMMUNE DE GALIM

Secteur : Eau et énergie

Problème : La fourniture en énergie électrique est insuffisante et l'accès à l'eau potable est difficile dans la Commune de GALIM

Objectif : Améliorer la fourniture en énergie électrique et faciliter l'accès à l'eau potable

Activités	Tâches	Indicateurs de suivi	Responsable	Période			Ressources			Sources
				2011	2012	2013	Fx1000	m	h	Com
R.1.1. Multiplication des initiatives de la population dans le montage et la réalisation des projets d'électrification rurale	Renforcement de la sensibilisation de la population et autres acteurs locaux sur l'auto développement	Nombre de rencontres avec les populations	Maire		x	x	400	x	x	Mairie, et SDE
	Combattre l'attentisme chez la population et les acteurs communaux	Idem	Maire		x	x	PM	x	x	Mairie, et SDE
R.1.2. Recherche active des appuis des partenaires pour l'extension du réseau électrique	Regroupement les populations En pool d'électrification	Nombre de partenariat signés	Maire		x	x	15000	x	x	Mairie, et SDE
	Sollicitation de l'appui des élites dans la recherche de financement des projets d'électrification				x	x	PM	x	x	Mairie, et SDE
R5.1. Augmentation du nombre de forages et points d'eau pour tendre vers la norme de 200 habitants par point d'eau	Construire au moins 38 forages dans les villages qui n'en possèdent pas encore (ou 51000 habitants/200 habitants par forage = 255 forages dans tout GALIM en 20ans	Au moins 38 forages sont construits	Entrepreneur	x	x	x	38000	x	x	Mairie, et SDE
R5.2. réhabilitation des anciens points d'eau et anciens projets	Identification et expertise des anciens points d'eau et projets	Nombre de points d'eau expertisés	Personne ressource		x	x	5000	x	x	Mairie, et SDE
	Programmation et montage des projets de réhabilitation des anciens points d'eau	Nombre de projets montés	Personne ressource		x	x	10000	x	x	Mairie, et SDE
R5.3. Réhabilitation des forages, des anciens puits et sources aménagées qui sont abandonnés	Réhabilitation des puits de l'EP BAMENDJING, FOULANI II, MBEVE II, BAMENYAM KING-PLACE, MEZONGKWANOU et la source d'eau aménagée mais non fonctionnelle de BAMEKOUPERE	Nombre de points d'eau réhabilités	Entrepreneur	x	x	x	7000	x	x	Mairie, et SDE
	Mise sur pieds des comités de gestion des points d'eau réhabilités et fonctionnels	Nombre de comités mis sur pied	Maire		x	x	1000	x	x	Mairie, et SDE
R6.1. Entretien du dispositif de Fourniture d'eau dans l'espace urbain 9 bornes fontaines sur 14 sont en panne,	Création des comités de gestion communautaire des bornes fontaines	Idem	Maire		x	x	PM	x	x	Mairie, et SDE
SOUS-TOTAL1							76400			

PCD DE LA COMMUNE DE GALIM

Secteur : Travaux publics

Problème : Inadéquation entre le réseau routier et la politique de développement local dans la commune de GALIM

Objectif : améliorer le réseau routier en fonction de la politique de développement local dans la commune de GALIM

Activités	Tâches	Indicateurs de suivi	Responsable	Période			Ressources			Sources Commu
				2011	2012	2013	Fx1000	m	h	
R1.1.Amélioration de l'implication de la population dans l'entretien permanent des voies de communications existantes (entretien des routes par la technique HIMO)	Amélioration de la sensibilisation de la population sur la nécessité de l'entretien participatif du réseau routier	47 causeries éducatives tenues	Maire		x	x	1410	x	x	Mairie, et SDE
	Vulgarisation de La nouvelle stratégie de l'entretien des routes rurales en cours au MINTP	47 causeries éducatives tenues	DD/TP Bamboutos		x	x	PM	x	x	Mairie, et SDE
	Entretien des routes et création dans les villages des comités d'entretien routier (entretien des routes par la technique HIMO)	Distance entretenue et nombre de comités créés	DD/TP Bamboutos		x	x	100000	x	x	Mairie, et SDE
R1.3.Amélioration de la gestion des barrières de pluies notamment sur la RP 15 et la RD 72	Mise sur pied d'une cellule de suivi et de contrôle chargée du respect des barrières de pluie par les transporteurs	Une cellule est créée et sa composition connue	Maire		x	x	900	x	x	Mairie, et SDE
	Application de la sanction à l'endroit des récalcitrants	Nombre de cas de violation des barrières	Garde-barrière de pluie		x	x	PM	x	x	Mairie, et SDE
R2.1.ouverture des nouvelles routes et Augmentation des ouvrages de franchissement	ouverture route BAMENDJING-MENFOUNG 5km et ouverture axe reliant derrière résidence sous-préfet à église évangélique			x	x	x	270000	x	x	Mairie, et SDE
	Constitution d'une banque de données sur les ouvrages d'art et d'assainissement	Une banque de données est constituée			x	x	5000	x	x	Mairie, et SDE
Activités du BIP 2011	petits équipements pour travaux HIMO			X			3 600			Mairie, et SDE
	réhabilitation des voies			X			60 000			Mairie, et SDE
TOTAL 1 (total 1 – total BIP 2011)							313710			

PCD DE LA COMMUNE DE GALIM

Secteur : Affaires sociales

Problème : Précarité des conditions de vie des groupes spécifiques (personne vivant avec le VIH (PVV), orphelins, handicapés, vieillards.

Objectif : Améliorer les conditions de vie des groupes : personne vivant avec le VIH (PVV), orphelins, handicapés, vieillards

Activités	Tâches	Indicateurs de suivi	Responsable	Période			Ressources			Sources Commu
				2011	2012	2013	Fx1000	m	h	
R1.1.Améliorer la prise en charge des enfants en détresse, le renforcement de l'assistance aux orphelins et l'encadrement des enfants handicapés	Améliorer le budget insignifiant de soutien alimentaire est qui a été de 60 000 F / an pour 10 orphelins en 2010 (soutenir les 518 orphelins)	518 orphelins pris en charge	Maire		x	x	25900	x	x	Mairie, et SDE
	Faciliter le placement scolaire des enfants nécessiteux surtout dans le secondaire pour les frais de dossiers aux examens et APEE	Nombre de placements scolaires effectués	Maire	x	x	x	438 ,5	x	x	Mairie, et SDE
R2.1 Améliorer l'assistance à l'établissement des cartes nationales d'invalidité, et au dépistage des maladies liées au vieillissement	Améliorer la sensibilisation pour le recensement et l'organisation des personnes âgées (seuls 85 dans la commune sont dans une association)	Augmentation nbre personnes affiliées à l'association des personnes âgées	Chef service affaire sociale GALIM	x	x	x	500	x	x	Mairie, et SDE
	Acquérir une moto pour le déplacement du personnel social	Une moto est acquise	Maire	x			2000	x	x	Mairie, et SDE
	Equiper le centre social de GALIM	Le centre est équipé	Maire	x			2700	x	x	Mairie, et SDE
R2.2.Amélioration de la solidarité nationale à l'endroit des handicapés et groupes spécifiques	Appui du financement des Activités Génératrices de Revenus (AGR) des groupes cibles	Au moins un groupe a été financé	Maire		x	x	2100	x	x	Mairie, et SDE
	Acquisition d'appareillage pour handicapés	appareillages sont acquis	Maire		x		3000	x	x	Mairie, et SDE
	construction rampe d'accès pour handicapés à hôtel de ville	Une rampe d'accès est construite	Entrepreneur							Mairie, et SDE
R2.3. Loger décemment l'école publique de Bororo-Bamedjing qui n'a que 02 huttes servant de salle de classe	Construire au moins une salle de classe en matériaux définitif à l'Ecole publique de BORORO BAMEDJING	Au moins une salle de classe en matériaux définitifs	Maire	x			PM	x	x	Mairie, et SDE
TOTAL	T1=						86638,5			
ACTVITES DU BIP 2011	acquisition des appareillages pour soutien aux handicapés			X			350			
TOTAL GENERAL	(T2-T1)						86288,5			

PCD DE LA COMMUNE DE GALIM

Promotion de la femme et de la famille

Problème : Difficultés d'accès à l'encadrement pour la promotion et l'épanouissement de la femme et de la jeune fille

Objectif : Faciliter l'accès à l'encadrement pour la promotion et l'épanouissement de la femme et de la jeune fille

Activités	Tâches	Indicateurs de suivi	Responsable	Période			Ressources			Sources
				2011	2012	2013	Fx1000	m	h	Comm
R2.1. Renforcement de l'information et de la sensibiliser la communauté	Renforcement des campagnes de sensibilisation et de vulgarisation sur les textes relatifs aux droits et devoirs de la femme	Nombre de campagnes organisées	Maire		x	x	10 000	x	x	Mairie, et SDE
	Organisation des séminaires d'information et de formation par les services compétents du MINPROFF	Nombre de séminaires organisés	MINPROFF		x	x	20 000	x	x	Mairie, et SDE
R2.2.. Amélioration du niveau d'émancipation de la femme dans la Commune de Galim	Organisation des causeries éducatives pour renforcer/Prôner le dialogue dans les ménages	Nombres de causeries organisées	Maire		x	x	PM	x	x	Mairie, et SDE
	Lutte contre les mariages précoces et réduction du taux de filles mères par l'organisation des séminaires de sensibilisation sur les risques encourus	Nombre de séminaires organisés	MINPROFF		x	x	PM	x	x	Mairie, et SDE
	Organisation des causeries éducatives /séminaires de lutte contre les violences faites aux femmes et les complexes	Nombre de séminaires organisés	MINPROFF		x	x	PM	x	x	Mairie, et SDE
R3.1. Amélioration du taux la formalisation des groupes et associations des femmes, filles mères et filles	Sensibilisation contre la vie en autarcie et développement/organisation des voyages d'échange de la femme rurale	Nombre de voyages organisés	MINPROFF		x	x	10 000	x	x	Mairie, et SDE
	Promotion de la vie associative ou en réseau des femmes comme cadre de concertation entre les femmes et filles	Nombre d'association au réseau	Présidente RAFAGAL		x	x	20 000	x	x	Mairie, et SDE
	Vulgarisation et allègement de la procédure de formalisation des associations	Accroissement du nombre d'association	Maire		x	x	10 000	x	x	Mairie, et SDE
R4.1. Réduction de la pesanteur/des Us et coutumes sur la vie de la femme	Amélioration de la promotion de la culture par l'organisation des voyages d'étude et d'échange culturelle, les scènes théâtrales	Nombre de voyages organisés	MINPROFF				10000	x	x	Mairie, et SDE
R4.2. Amélioration du taux de scolarisation de la jeune fille rurale	Organisation des causeries éducatives et campagnes de sensibilisation des parents pour le financement des études de la jeune fille	Nombres de causeries organisées	Maire				PM			Mairie, et SDE
TOTAL							80 000			

PCD DE LA COMMUNE DE GALIM

Secteur : Jeunesse

Problème : Précarité de la situation de la jeunesse dans la commune de GALIM

Objectif : Améliorer la situation de la jeunesse dans la commune de GALIM

Activités	Tâches	Indicateurs de suivi	Responsable	Période			Ressources			Sources Commune
				2011	2012	2013	Fx1000	m	h	
R1.1.Faire connaître Le Conseil National de la Jeunesse du Cameroun (bureau de GALIM) par les jeunes résidents dans la Commune	Attribuer un bureau pour le siège de l'antenne d'arrondissement du Conseil National des Jeunes du Cameroun (Hôtel de ville en construction)	Le CNJC a un bureau à l'hôtel de ville de GALIM	Maire		x		PM	x	x	Mairie, et SDE
	Améliorer l'implication des autorités locales	Les jeunes sont invités aux réunions organisées par les autorités	Sous-préfet		x	x	PM	x	x	Mairie, et SDE
	Redynamiser le bureau élu du CNJC	le bureau élu fait des descentes de sensibilisation sur le terrain	Président CNJC de GALIM		x		200	x	x	Mairie, et SDE
R1.2. Améliorer le niveau d'éducation de base des jeunes	Exalter le mérite et l'effort chez les jeunes (bourse aux plus méritants)	Nombre de bourses attribuées aux jeunes	Maire		x	x	2500	x	x	Mairie, et SDE
	Augmenter le personnel qualifié au Lycée Technique de GALIM et CETIC de BAMENDJING	Accroissement du nombre d'enseignants	MINESEC	x	x	x	PM	x	x	Mairie, et SDE
R2.1.Sensibilisation Les populations à La Parenté responsable	Recherche la baisse du taux d'APEE dans les établissements secondaires et autres (subvention aux structures de formation)	La taux d'APEE est réduit d'au moins 50% d'ici 2013	Maire		x	x	5000	x	x	Mairie, et SDE
R3.1. Promouvoir et faciliter l'auto Emploi des jeunes	Sensibiliser les jeunes à s'inscrire au Centre Multifonctionnel de jeunesse de GALIM	Nombre d'inscrit au centre multifonctionnel	Directeur centre		x	x	500	x	x	Mairie, et SDE
	Sensibiliser les jeunes sur le Fonds National de l'Emploi (FNE), le PAJER-U et autres structures d'accompagnement de la jeunesse	Nombre des projets financés par ces structures d'appui	Maire		x	x	1000	x	x	Mairie, et SDE
R3.2. Faciliter l'accès des jeunes à l'emploi salarié	Appuyer la formation professionnelle des jeunes diplômés	Nombre de jeunes appuyés	Maire		x	x	10000	x	x	Mairie, et SDE
	Améliorer la formation des jeunes dans les domaines productifs	Nombre de jeunes formés	Maire		x	x	6000	x	x	Mairie, et SDE
R4.1. Amener les jeunes à s'organiser en GIC	Appuyer la création d'au moins une Association de jeunesse	Nombre d'associations créées	Délégué agriculture		x	x	1000	x	x	Mairie, et SDE
R4.2.Améliorer l'encadrement des jeunes	Créer au niveau de la commune un poste de délégué d'arrondissement de jeunesse	Un poste de délégué d'arrondissement créé	MINJEUNE	x	x	x	PM	x	x	Mairie, et SDE
TOTAL							26200			

PCD DE LA COMMUNE DE GALIM

Sport et éducation physique

Problème : Insuffisance de développement des activités de sport et d'éducation physique

Objectif : Améliorer le développement des activités de sport et d'éducation physique

Activités	Tâches	Indicateurs de suivi	Responsable	Période			Ressources			Sources
				2011	2012	2013	Fx1000	m	h	Commu
R1.2. : Augmentation du nombre d'encadreurs sportifs	Renforcement des actions de plaidoyer et de lobbying des populations	Nombre d'actions mener	Maire		x	x	PM	x	x	Mairie, et SDE
R2.1. : Promotion de la pratique du sport par les adultes (championnat corporatif)	Création et organisation d'un championnat corporatif à GALIM	Un championnat est organisé	Maire		x	x	80000	x	x	Mairie, et SDE
R3.1.: Création/amélioration de l'organisation des championnats de sport de compétition dans la commune	Recherche d'un promoteur/ sponsor	Un sponsorest trouvé	Maire		x	x	120000	x	x	Mairie, et SDE
TOTAL							200000			

Secteur : Transport

Problème : Inadéquation entre le système des transports et les objectifs de développement de l'économie locale

Objectif : Améliorer le système des transports en fonction des objectifs de développement de l'économie locale

Activités	Tâches	Indicateurs de suivi	Responsable	Période			Ressources			Sources
				2011	2012	2013	Fx1000	m	h	Commu
R1.1.Améliorer l'entretien des routes	Amélioration de l'entretien des routes	Distance entretenue	MINTP		x	x	PM	x	x	x
R 2.1.Aménagement des gares routières dans les agglomérations de la commune (BAGAM, BAMENDJING, BATI, BAMENYAM, MARCHE KELOU)	études de faisabilité en vue d'aménager les gares routières	Rapport d'étude	Maire		x	x	3500	x	x	x
	Identification et aménagement des sites pouvant abriter les Gares routières dans les quatre groupements	Nombre de sites identifiés	SG		x	x	120000	x	x	x
R.2.2. Affectation des agents communaux à la perception des taxes de stationnement.	Recrutement du personnel chargé de la perception des taxes de stationnement (au moins 06 personnes)	Nombre d'agent recrutés	Maire		x	x	2160	x	x	x
R.3. Lutte contre les surcharges dans les voitures de transport	Création une police municipale Chargée du contrôle des chargements des véhicules	Une police est créée	Maire		x	x	2160	x	x	x
R.4.Réduction de l'insalubrité dans les véhicules de transport	Amélioration de l'état des Véhicules Et Exigence de la visite technique des véhicules de transport	Nombre de voitures avec visite technique			x	x	PM	x	x	x
TOTAL							127820			

PCD DE LA COMMUNE DE GALIM

Emploi et formation professionnelle

Problème : Difficulté pour la commune de GALIM de faciliter l'accès à un emploi stable, sécurisé et rémunérateur aux jeunes

Objectif : Appuyer la Commune de GALIM à faciliter l'accès à un emploi stable, sécurisé et rémunérateur aux jeunes

Activités	Tâches	Indicateurs de suivi	Responsable	Période			Ressources			Sources
				2011	2012	2013	Fx1000	m	h	Commu
R1.1. Opérationnalisation de la SAR/SM de Galim	Construction des infrastructures et équiper les ateliers	SAR/SM fonctionnelle	MINEFOP		x	x	100000	x	x	Mairie, et SDE
R1.2. Professionnalisation des différents corps de métiers exerçant à GALIM	Organisation des corps de métier en associations, GIC, syndicats etc,	Nombre de GIC créés	Maire		x	x	500	x	x	Mairie, et SDE
	Amélioration du cadre de travail des différents corps de métiers	Nombre d'ateliers aménagés	Maire		x	x	20000	x	x	Mairie, et SDE
R1.3. Valorisation de la qualité des parchemins produits par les ateliers assurant des formations pratiques à GALIM	Développement du partenariat avec le FNE	conventions signées	Maire		x	x	500	x	x	Mairie,
	Développement du partenariat avec le Lycée technique de GALIM	Conventions signées	Maire		x	x	500	x	x	Mairie, et SDE
R1.4. Opérationnaliser le Centre Multifonctionnel de jeunesse de GALIM 2012	Accentuation de la sensibilisation et la publicité dudit centre au cours de la 2010/2011	Nombre de dépliants confectionnés	Directeur centre multi		x	x	100	x	x	Mairie, et SDE
R1.5. Création, construction et équipement d'une autre Ferme Ecole en agriculture à Galim	Montage du dossier et recherche des partenariats	Un dossier est monté et acheminé	Maire		x	x	PM	x	x	Mairie, et SDE
R2.1. Création des structures propres à la Mairie pouvant créer des richesses	Création d'une Unité de transformation des produits agricoles (exemple : une provenderie)	Une unité			x	x	PM	x	x	Mairie, et SDE
	Création d'un dépôt de bois et d'une unité de transformation du bois (la majorité des menuisiers de GALIM vont à Mbouda usiner leur bois)	Un dépôt et une unité de transformation du bois créés	Maire		x	x	30000	x	x	Mairie, et SDE
	Création d'une unité agropastorale				x	x	10000	x	x	Mairie,
R2.2. Création d'un circuit de placement des demandeurs d'emploi dans la commune	Création d'une cellule d'écoute et d'orientation professionnelle à la Mairie de Galim	Une cellule est créée	Maire		x	x	1000	x	x	Mairie, et SDE
R3.2. Développement du partenariat	Programmation de la recherche des partenaires pour la réouverture de la ferme Ecole de BAGAM	Un programme de recherche de partenaires est mis sur pied			x	x	10000	x	x	Mairie, et SDE
TOTAL							173100			

PCD DE LA COMMUNE DE GALIM

Secteur : Petites et moyennes entreprises, économie sociale et artisanat

Problème : Difficultés de développement des petites et moyennes entreprises, de l'économie sociale et de l'artisanat.

Objectif : Faciliter le développement des petites et moyennes entreprises, de l'économie sociale et de l'artisanat

Activités	Tâches	Indicateurs de suivi	Responsable	Période			Ressources			Sources
				2011	2012	2013	Fx1000	m	h	Comm
R1.1.Création des antennes/augmenter les structures de micro-finance dans les groupements de la Commune de GALIM	Négociation avec les quelques structures existantes (BATOCUL, EXPRESS-UNION) leur implantation dans les groupements BAGAM, BAMENDJING, BATI ...)	Les antennes de ces EMF sont implantées dans les groupements	Promoteur EMF		x	x	100	x	x	Mairie, et SDE
R.1.2.Incitation de l'élan pour les initiatives de prise des risques en investissement	Organisation des acteurs économiques pour une caution solidaire (appui à la création de PME)	Au moins une PME par groupement	Maire		x	x	5000	x	x	Mairie, et SDE
R.2.1. Facilitation de l'organisation des secteurs d'activités en économie sociale	Promotion de l'esprit d'équipe (organisation de 5 causeries éducatives)	5 causeries éducatives sont organisées	SDE		x	x	1000	x	x	Mairie, et SDE
R.3.2. Amélioration de la sensibilisation des populations sur la valeur des produits de l'artisanat	Amélioration de l'accompagnement des populations par les SDE du Ministère de tutelle (MINPMEESA) dans le montage des dossiers à soumettre au PACD PME (5dossiers par groupement et le centre urbain)	5 dossiers montés et soumis au PACD/PME	SDE		x	x	5000	x	x	Mairie, et SDE
	Mettre les artisans en confiance vis-à-vis des SDE du secteur	5 causeries éducatives tenues			x	x	PM	x	x	Mairie, et SDE
R3.2.Amélioration des produits artisanaux qui sont parfois rudimentaires	Amélioration de l'équipement des artisans	acquisition pour les artisans du matériel performant	Maire		x	x	10000	x	x	Mairie, et SDE
R3.3. Facilitation de l'organisation des artisans	Création d'une base de données répertoriant les artisans	Un base de données sur les artisans est disponible	Maire		x	x	5000	x	x	Mairie, et SDE
TOTAL							26 100			

PCD DE LA COMMUNE DE GALIM

Secteur ; Recherche scientifique et innovations

Problème : Accès limité aux avantages liés aux progrès de la recherche scientifique

Objectif : faciliter l'accès aux avantages liés aux progrès de la recherche scientifique

Activités	Tâches	Indicateurs de suivi	Responsable	Période			Ressources			Sources Comm
				2011	2012	2013	Fx1000	m	h	
R1.1.Faire fonctionner les structures de relais entre les populations et la recherche scientifique	Intensification des opérations de la ferme de multiplication du matériel végétal de GALIM	La ferme a bénéficié d'un budget d'investissement	MINADER			x	PM	x	x	Mairie, et SDE
R2.1.Faciliter la transformation des produits agropastoraux	Création des unités de transformation Des Produits agropastoraux dans GALIM (voir secteur agriculture)	Au moins 5 unités sont créées	Maire		x	X	PM	x	x	Mairie, et SDE
R3.1.Assainissement des pâturages envahis par le 'le BOKASSA GRASS''	Programme de Contrôle du BOKASSA GRASS dans les pâturages	Un programme de contrôle est mis sur pied	MINRESI		x	x	50000	x	x	Mairie, et SDE
TOTAL							50000			

Secteur : Tourisme

Problème : Le développement des activités génératrices de revenus touristiques, reste embryonnaire dans la commune de GALIM

Objectif : favoriser Le développement des activités génératrices de revenus touristiques dans la commune de GALIM

Activités	Tâches	Indicateurs de suivi	Responsable	Période			Ressources			Sources Comm
				2011	2012	2013	Fx1000	m	h	
R1.1Accroissement de l'offre des structures de restauration dans la commune de GALIM	Incitation des opérateurs économiques à investir dans le secteur de la restauration	Une rencontre avec les OE a eu lieu	Maire		x	x	500	x	x	Mairie,
R1.2Accroître l'offre des structures d'hébergement au Centre urbain et agglomération	Inciter et favoriser les opérateurs économiques à investir dans le secteur de l'hébergement	Une rencontre avec les OE a eu lieu	Maire		x	x	1000	x	x	Mairie,
R2.1sensibilisation sur la valeur du potentiel touristique constitué des chefferies traditionnelles, lieux sacrés et autres	Formation des 20 guides locaux de tourisme	20 guides locaux de tourisme formés	DDT /BTOS		x	x	1200	x	x	Mairie, et SDE
	Organisation de l'ascension du mont	Au moins une	DDT /BTOS			x	6000	x	x	Mairie,

PCD DE LA COMMUNE DE GALIM

paysages pittoresques (comme le mont KOSSAP de BAMENYAM avec ses chevaux) est méconnue	KOSSAP pour la découverte de la beauté de son paysage et les randonnées à cheval (étude, homologation, définition du parcours et organisation)	ascension du mont est organisée chaque année								et SDE
	Mise sur pied des clubs et associations touristiques et culturels	Les produits touristiques sont identifiés	DDT /BTOS		x	x	2000	x	x	Mairie, et SDE
	Identification des produits touristiques dans la commune	Un office de tourisme est créé	Maire		x	x	300	x	x	Mairie, et SDE
R3.1 Mise sur pieds d'une structure d'information touristique dans GALIM	Création d'un office de tourisme dans la commune de GALIM	Un club touristique est créé	Maire		x	x	4000	x	x	Mairie, et SDE
R3.2. Désenclaver le site abritant le CENTRE TOURISTIQUE DE BAMENDJING	Réfection des infrastructures existantes	Les infrastructures du centre sont rénovées	MINTOUR		x	x	20000	x	x	Mairie, et SDE
TOTAL							35 000			

Secteur : Culture

Problème : Carence de promotion des activités à caractère socioculturel dans l'espace communale de GALIM

Objectif : faciliter la promotion des activités à caractère socioculturel dans l'espace communale de GALIM

Activités	Tâches	Indicateurs de suivi	Responsable	Période			Ressources			Sources
				2011	2012	2013	Fx1000	m	h	Commu
R1.1. Adoption d'un alphabet et écriture des langues maternelles de GALIM	Rechercher une personne ressource pour mener les études à ce propos	Une personne ressource disponible	Chef de groupement		x	x	20000	x	x	Mairie, et SDE
R1.2. Réhabiliter Les contes et les devinettes jadis racontés en langues maternelles	Encourager l'initiative d'organiser les semaines culturelles où les conte et les devinettes seront dites en langue maternelle	Nombre de semaines culturelles organisées	Chef de groupement		x	x	2000	x	x	Mairie, et SDE
R2.1. Identifier Les groupes de danses folkloriques	Mettre sur pied un répertoire des danses folkloriques	01 répertoire disponible	1 ^{er} adjt maire		x	x	500	x	x	Mairie, et SDE
R3.1. Organiser à des périodes précises des foires culturelles	Organiser dans les écoles et collèges des concours du plus	Nombre de concours	2 ^e adjt maire		x	x	2000	x	x	Mairie, et SDE

PCD DE LA COMMUNE DE GALIM

	beau poème, texte écrit, conte etc.	organisés								
	Organiser dans la commune des concours de danses folkloriques	Nombre de concours organisés	2è adjt maire		x	x	10000	x	x	Mairie, et SDE
R3.2. Mettre sur pied un cadre de communication entre les différents acteurs agissant dans le secteur de la culture (SDE, chefs traditionnels, groupes de danses, commune, écrivain en herbe etc.	Organiser des rencontres entre les différents acteurs agissant dans le secteur de la culture (SDE, chefs traditionnels, groupes de danses, commune, écrivain en herbe etc.	Nombre de rencontres organisées	Maire		x	x	4000	x	x	Mairie, et SDE
TOTAL							38 500			

Secteur : Mines et développement industriel

Problème : L'exploitation des ressources minières identifiées (sable, pouzzolane, latérite, pierres) n'est pas optimale dans la commune de GALIM

Objectif : améliorer l'exploitation des ressources minières identifiées (sable, pouzzolane, latérite, pierres) dans la commune de GALIM

Activités	Tâches	Indicateurs de suivi	Responsable	Période			Ressources			Sources
				2011	2012	2013	Fx1000	m	h	Comm
R1.1. Définition des zones propices aux travaux d'exploitation artisanale des carrières (art.95 du décret N2002/648/PM du 26 mars 2002)	Définition par le Maire et le Délégué Départemental du ministère des Mines BAMBOUTOS des zones propices à l'exploitation artisanale des carrières.	Carte des gites de carrières exploitables	Maire		x	x	1500	x	x	Mairie, et SDE
R1.2. Identification des exploitants actuels des carrières de pierres et sable	Création d'un répertoire d'exploitant des carrières de pierres, sable	répertoire d'exploitants	SG		x	x	500	x	x	Mairie, et SDE
R1.3. Création d'un espace d'échange et de concertation entre la mairie et les acteurs du secteur minier (transporteurs, extracteurs, ...)	Programmation des rencontres de concertation (2 fois par an)	2 PV de rencontre	Maire		x	x	500	x	x	Mairie, et SDE
R1.4. Création d'un poste d'agent communal chargé de la perception des taxes d'extraction, du contrôle de l'extraction ou du transport des produits miniers	Recruter un agent communal chargé de la perception des taxes d'extraction, du contrôle de l'extraction ou du transport des produits miniers	Un contrat de recrutement signé	Maire		x	x	600	x	x	Mairie, et SDE
R1.5. Création d'un outil de contrôle des voitures de transport des produits de carrières	Institution d'une lettre de voiture pour un meilleur contrôle des produits de carrières (arrêté ministériel	Carnet à souche des lettres de	Maire		x	x	500	x	x	Mairie, et SDE

PCD DE LA COMMUNE DE GALIM

	N°57/MINEE/DMG/SDAMIC/SCEDM du 7 décembre 99)	voiture								
R3.1.Vulgarisation et application de la loi portant fiscalité locale (N°2009/019 du 15 décembre 2009)	Vulgariser et Appliquer la loi portant code minier et son décret d'application (loi 001du 16/4/2001 portant code minier et décret N°2002/648/PM du 26/3/2002 (vote/délibération municipale)	Un exemplaire de la loi est chez chaque exploitant	Maire		x	x	2000	x	x	Mairie, et SDE
R3.2. Institution de la taxe d'extraction des pierres et sables (300F/m3 de pierre et 150/m3 de sable) comme l'exige la loi portant fiscalité locale	Programmation et délibération au conseil municipal l'institution de la taxe d'extraction des pierres et sables	Arrêté municipal instituant la taxe	Maire	x	x	x	PM	x	x	Mairie, et SDE
TOTAL							5 600			

Secteur : Commerce

Problème : Insuffisance de développement des activités de commerce dans la commune de GALIM

Objectif : Améliorer le développement des activités de commerce dans la commune de GALIM

Activités	Tâches	Indicateurs de suivi	Responsable	Période			Ressources			Sources
				2011	2012	2013	Fx1000	m	h	Comm
R1.1.Organisation du marché de GALIM en secteurs d'activités	Etudes pour subdiviserle marché de GALIM-CENTRE en secteurs d'activités	Le marché est subdivisé en secteur	Chef service technique		x	x	200	x	x	Mairie, et SDE
R1.3.Construction des toilettes publiques au marché du centre Urbain de GALIM	Programmer dans le plan de campagne de la commune la construction des toilettes publiques au marché du Centre	Le budget de construction est connu	Receveur municipal		x	x	PM	x	x	Mairie, et SDE
R.1.4. Pourvoir le marché du Centre urbain de GALIM en bacs à ordures	Programmation dans le plan de campagne de la commune la pose des bacs à ordures dans le marché du centre	Le budget de construction est connu	Receveur municipal		x	x	PM	x	x	Mairie, et SDE
R3 1.Engager la procédure d'obtention du titre foncier sur les marchés de GALIM	Engagement de la procédure d'obtention du titre foncier sur les marchés exploités par la commune (au moins 5 marchés)	Nombre de procédure engagée	MAIRE		x	x	2000	x	x	Mairie, et SDE
TOTAL							2200			

PCD DE LA COMMUNE DE GALIM

Poste et télécommunication

Problème : Insuffisance d'accès aux média et faible utilisation des infrastructures locales de communication

Objectif : Améliorer l'accès aux média et l'utilisation des infrastructures locales de communication

Activités	Tâches	Indicateurs de suivi	Responsable	Période			Ressources			Sources Commu
				2011	2012	2013	Fx1000	m	h	
R1.1/Faire la publicité de CAMPOST et de ses produits (transfert d'argent, épargne, vente des crédits MTN et ORANGE)	Faciliter la conception d'un plan de publicité (confection des dépliants)	Nombre de dépliant produits	CAMPOST		x	x	500	x	x	x
R1.2.Faire fonctionner le télécentre communautaire polyvalent de GALIM	Faciliter l'équipement du télécentre communautaire	Qualité et quantité d'équipement acquis	CAMPOST		x	x	10000	x	x	x
R1.3.Redorer le blason de l'ancienne Caisse d'Epargne postale	Payer les droits des Anciens épargnants de la Caisse d'Epargne postale	Montant des arriérés payés aux anciens épargnants	CAMPOST		x	x	PM	x	x	x
TOTAL							10500			

Travail et sécurité sociale

Problème : Difficulté de promouvoir une sécurité sociale chez les agriculteurs/éleveurs et autres travailleurs du secteur

Objectif : faciliter la promotion d'une sécurité sociale chez les agriculteurs/éleveurs et autres travailleurs du secteur

Activités	Tâches	Indicateurs de suivi	Responsable	Période			Ressources			Sources Commu
				2011	2012	2013	Fx1000	m	h	
R1.1.Organisation des différents corps de métier en association	Formalisation dans les associations le principe de solidarité (rencontres de formation sur la démarche à suivre, à raison de 4 rencontres par an et par groupement et dans le centre urbain)	Nombre de corps de métier ayant une organisation	Maire		x	x	6000	x	x	Mairie, et SDE
R2.1.Réorganisation structurellement la MASGA (mutuelle de santé de GALIM)	Approfondissement des études préliminaires en vue de relancer les activités de la MASGA (pourcentage de prise en charge des soins par la mutuelle non réaliste)	La MASGA est de nouveau fonctionnelle	Médecin district santé		x	x	5000	x	x	Mairie, et SDE
R3.1.Paiement par la mairie de GALIM des arriérés de cotisation à la CNPS	Reversement systématiquement des prélèvements de cotisation pension à la CNPS	GALIM n'a plus d'arriéré vis-à-vis de la CNPS	Maire		x		26000	x	x	Mairie,
TOTAL							37000			

PCD DE LA COMMUNE DE GALIM

SECTEUR : Communication

Problème : difficultés de communication sur les problèmes de développement de la commune de GALIM

Objectif : Faciliter la communication sur les problèmes de développement de la commune de GALIM

Activités	Tâches	Indicateurs de suivi	Responsable	Période			Ressources			Sources
				2011	2012	2013	Fx1000	m	h	Comm
R1.1. identifier dans chaque village et dresser la liste des personnes à inviter à chaque rencontre de restitution des sessions du conseil municipal	Chaque conseiller sensibilise dans son rayon de compétence en faisant le porte à porte	Liste des personnes sensibilisées	Chaque conseiller municipal	x	x	x	15000	x	x	Mairie
R2.1. Développer un partenariat en vue de créer une radio communautaire (notamment avec l'UNESCO)	Demander l'appui du Délégué département MINCOM des Bamboutos	Liste des partenaires contactés	Maire	x	x	x	20000	x	x	Mairie, SDE et sponsor
R2.2. Investiguer pour détecter les personnes ayant les talents d'animateur en langue MAGHAME, MEMEKA, MEGIEGHEU	Faire une sensibilisation pour avoir les volontaires	Liste des personnes retenues	Maire	x	x	x	500	x	x	Mairie
TOTAL							35500			

6.2. Cadre sommaire de gestion environnementale du CDMT (tableau 16) (série)

6.2.1. Impacts environnementaux potentiels et mesures envisageables

Type de projet contenu dans le CDMT	Principaux impacts environnementaux positifs possibles	Principaux impacts environnementaux négatifs possibles	Mesures d'optimisation envisageables	Mesures d'atténuation envisageables
<u>Projet de construction d'infrastructures communautaires</u> -Construction de 5 unités de transformation des produits agricoles -Construction et équipement de centre zootechnique vétérinaire - Construction des parcs de quarantaine, parcs vaccinogènes et bains détiquteurs communautaires - Construire des toilettes publiques - Construire dans un au moins 85 salles de classe - Construire une salle servant De maternité au centre de santé de BAMENDJING - Entretenir les salles de classe délabrées ou vétustes - Systématisation de l'entretien du camion benne et autres engins roulants de la mairie	-l'évaluation environnementale participative en utilisant le formulaire d'examen environnemental lors des consultations publiques peut renforcer les systèmes de gouvernance locale	Risques liés à l'acquisition des terres pour la construction de nouveaux bâtiments - disparition du couvert végétal due à la destruction des arbres sur le site Destabilisation/fragilisation de la structure et de la texture du sol sur le site -Accélération des érosions (pluviale et éolienne) sur le site ; -Déversement de l'huile de vidange en pleine nature -contamination des eaux du puits dans les alentours des latrines - Plantation anarchique d'arbres et d'essence non appropriée (comme l'eucalyptus dans les bas-fonds)	Mettre sur pied dans chaque village un Comité de Protection de l'environnement (CPE)	-planter les arbres et fleurs ornementaux après le terrassement pour les salles de classe - Engazonnement et mise en place des plantes stabilisantes ou de bandes anti- érosives sur des pentes déstabilisées. - Faire les vidanges de la benne de la et autres engins roulant dans les stations service - Respecter une distance d'au moins 50m du point d'eau pour la construction des latrines -Eviter la plantation d'eucalyptus, surtout aux abords des points d'eau et favoriser la plantation du <i>Podocarpus</i>

PCD DE LA COMMUNE DE GALIM

Type de projet contenu dans le CDMT	Principaux impacts environnementaux positifs possibles	Principaux impacts environnementaux négatifs possibles	Mesures d'optimisation envisageables	Mesures d'atténuation envisageables
Projets hydrauliques - Construire des forages et Puits aménagés dans les villages qui n'en possèdent pas encore - Réhabilitation des anciens points d'eau en arrêt de fonctionnement -Aménager les sources d'eau	-l'évaluation environnementale participative en utilisant le formulaire d'examen environnemental lors des consultations publiques peut contribuer à améliorer la longévité de l'ouvrage	Effets des eaux stagnantes (insalubrité) autour du point d'eau - Contamination de la source par les eaux usées de la lessive - Pollution du point d'eau soit par les produits phytosanitaires, soit par la latrine - Risques d'inondation et de stagnation des eaux autour de l'ouvrage -- Risques de contamination et d'infiltration des eaux sales ou boueuses	Mettre sur pied dans chaque village un Comité de Protection de l'environnement (CPE) -mettre sur pied un comité de gestion du projet	Construire une aire d'assainissement pour chaque point d'eau - Prévoir un espace pouvant servir de buanderie pour chaque point d'eau - Interdire les champs utilisant les produits phytosanitaires aux abords immédiats de l'ouvrage (maintenir une distance d'au moins 300 mètres) - Maintenir les latrines à au moins 50 m du point d'eau -Prévoir un réseau simplifié d'assainissement des eaux de pluie, y compris leur évacuation éventuelle dans un puits perdu et sécurisé -- Sécuriser le point d'eau en le clôturant : imperméabiliser les alentours par le carrelage ou pierres maçonnés
Projets structurants : -Extension du réseau électrique dans les villages - l'entretien permanent des voies de communications existantes - ouverture route BAMENDJING-MENFOUNG et ouverture axe reliant derrière résidence sous-préfet à église évangélique	Renforcement de l'autopromotion par la création des comités d'entretien routier	-disparition du couvert végétal due à la destruction des arbres sur le site -Ensablement du fait des eaux de ruissellement des parcelles fertiles dans les bas-fonds	Prévoir dans le budget communal des appuis au fonctionnement des comités d'entretien routier	reboiser avec les arbres les zones d'emprunt de latérite. -construire les rigoles en les orientant hors des parcelles cultivées.

PCD DE LA COMMUNE DE GALIM

Type de projet contenu dans le CDMT	Principaux impacts environnementaux positifs possibles	Principaux impacts environnementaux négatifs possibles	Mesures d'optimisation envisageables	Mesures d'atténuation envisageables
<u>Microprojet de gestion des ressources naturelles</u> - Aménagement et viabilisation les deux sites d'installation de jeunes agriculteurs à BAGAM et BAMENDJING -Exploitation des carrières de sables, pierres, latérite et pouzzolane	-l'évaluation environnementale participative en utilisant le formulaire d'examen environnemental lors des consultations publiques peut contribuer à la prise de conscience sur la nécessité de conservation de la biodiversité dans les sites d'installation des jeunes agriculteurs.	-Destruction du couvert végétal pour la création des champs - Surexploitation des terres et utilisation abusives des pesticides agricoles	Mettre sur pied dans chaque village un Comité de Protection de l'environnement (CPE)	Couper le moins possible les arbres et/ou reboiser avec les arbres fruitiers - Promouvoir le compostage/ utilisation de la fumure organique

6.2.1. Impacts sociaux possibles

Type de projet contenu dans le CDMT	Principaux impacts sociaux positifs possibles	Principaux impacts sociaux négatifs possibles	Mesures d'optimisation envisageables	Mesures d'atténuation envisageables
<u>Projet de construction d'infrastructures communautaires</u> -Construction de 5 unités de transformation des produits agricoles -Construction et équipement de centre zootechnique vétérinaire - Construction des parcs de quarantaine, parcs vaccino-gènes et bains détecteurs communautaires - Construire des toilettes publiques	-augmentation de la production agricole -Flux croissant des élèves dû aux meilleures conditions d'études - Amélioration de l'engouement des parents, élève et enseignants pour les études. -l'évaluation	- Conflit de gestion des sites d'installation des jeunes -Flux incontrôlé des populations vers GALIM pouvant augmenter la prévalence du VIH/SIDA/IST - Le nouveau bâtiment de l'hôtel de ville est un	- former les agriculteurs aux techniques marketings et contractualisation -Prévoir une augmentation des tables-bancs dans les écoles -aménager un espace	-Organiser des consultations publiques pour le choix des sites d'installation des jeunes agriculteurs - Intensifier la sensibilisation sur les dangers du VIH/SIDA/IST Construire une rampe d'accès pour handicapés moteurs -Sensibiliser et informer les

PCD DE LA COMMUNE DE GALIM

<ul style="list-style-type: none"> - Construire dans un au moins 85 salles de classe - Construire une salle servant De maternité au centre de santé de BAMENDJING - Entretenir les salles de classe délabrées ou vétustes 	<p>environnementale participative en utilisant le formulaire d'examen environnemental lors des consultations publiques</p> <p>peu renforcer les systèmes de gouvernance locale</p>	<p>édifice à deux niveaux pouvant poser des problèmes d'accès aux handicapés moteurs</p> <p>-Risques liés à l'acquisition des terres pour la construction de nouveaux bâtiments</p> <p>- Risques d'accidents divers dans le chantier</p> <p>-Conflits sociaux avec les riverains suite aux dégâts causés par les élèves dans les parcelles voisines</p> <p>Risques d'accident dus aux travaux</p>	<p>adéquat pour la vente des aliments aux enfants dans les écoles</p> <p>-prévoir la construction de nouvelles salles de classe</p>	<p>personnes vivant dans les alentours de l'école</p> <p>-Obtenir un acte de donation foncière, signé du Chef du village et des personnes vivant dans les alentours de l'école</p> <p>-Isoler le chantier des élèves avec des contrevents ou exécuter les travaux pendant la période des vacances</p> <p>-Associer tous les voisins/riverains dès la conception du projet</p> <p>-construire des latrines dans les écoles,</p> <p>- Mettre les panneaux de signalisation du chantier;</p> <p>- observer les règles élémentaires de sécurité (port de tenues appropriées, limitation de vitesse, etc.)</p> <p>Sécuriser le site</p>
<p>Projets hydrauliques</p> <ul style="list-style-type: none"> - Construire des forages et puits aménagés dans les villages qui n'en possèdent pas encore - Réhabilitation des anciens points d'eau en arrêt de fonctionnement -aménager les sources 	<p>Augmentation de l'espérance de vie liée à la réduction des maladies d'origine hydrique</p>	<p>- Risques liés à l'acquisition des terres pour l'implantation du microprojet</p> <p>- Conflits liés à l'utilisation, et à la non pérennisation de l'ouvrage</p>	<p>Construire davantage des points d'eau potable dans la Commune (puits, forages et sources)</p>	<p>- Sensibiliser et informer les personnes touchées sur la nécessité d'un site et les critères de choix</p> <p>- Obtenir un acte de donation foncière, signé du Chef du village et du propriétaire du site</p> <p>-mettre en place un comité de gestion du projet incluant les femmes et établir les règles d'usage, ainsi que le mécanisme de fonctionnement, et d'entretien</p>

PCD DE LA COMMUNE DE GALIM

<p><u>Projets structurants :</u></p> <ul style="list-style-type: none"> -Extension du réseau électrique dans les villages - l'entretien permanent des voies de communications existantes - ouverture route BAMENDJING-MENFOUNG et ouverture axe reliant derrière résidence sous-préfet à église évangélique 	<ul style="list-style-type: none"> -Amélioration des conditions de vie des populations liée à l'offre d'emploi temporaire (main d'œuvre qualifiée ou non) 	<p>Conflits sociaux lié au déguerpissement ou à l'empiètement des champs et destruction des cultures par la route</p> <ul style="list-style-type: none"> -Augmentation de la prévalence des IST/VIH/SIDA, et éventuellement sur le braconnage. 	<p>Mettre sur pied dans chaque village un Comité de Protection de l'environnement (CPE)</p> <ul style="list-style-type: none"> -mettre sur pied un comité de gestion du projet -Recruter les prestataires de préférence dans l'espace communal pour valoriser/garantir la méthode HIMO 	<p>Associer les populations riveraines dès le début du projet et s'assurer de leur participation effective</p> <ul style="list-style-type: none"> -Sensibiliser les populations riveraines et le personnel sur les IST et le VIH, et sur le braconnage, par des affiches et réunions Poser des affiches pour la prévention
<p><u>Projet de gestion des ressources naturelles</u></p> <ul style="list-style-type: none"> -Exploitation des carrières de sables, pierres, latérite et pouzzolane - Aménagement et viabilisation les deux sites d'installation de jeunes agriculteurs à BAGAM et BAMENDJING 	<p>Développement accéléré de la Commune du fait d'un Flux des populations à la recherche des terres</p>	<ul style="list-style-type: none"> -Conflit de gestion des sites d'installation des jeunes agriculteurs - Conflit domaniaux -Baisse des activités d'élevage -Développement d'un sentiment xénophobe à l'endroit des Bororos éleveurs dans la commune 	<p>Mettre sur pied une commission d'étude des conditions favorables à l'installation des nouveaux jeunes agriculteurs</p>	<p>Organiser des consultations publiques pour la choix des sites d'installation des jeunes agriculteurs</p> <ul style="list-style-type: none"> - Promouvoir et faciliter l'obtention du titre foncier -Former les éleveurs aux méthodes modernes d'élevage - promouvoir la bonne gouvernance dans la gestion des conflits

6.2.3. Plan sommaire de gestion de l'environnement

Mesures environnementales	Acteurs de mise en œuvre	périodes	Acteurs de suivi	coûts	Observations
Recrutement d'un agent de développement local	Maire de GALIM, CCPM (commission communale de passation des marchés)	2011(mars-avril)	PNDP, Conseil municipal	Définis par le PNDP	
Formation de l'agent de développement local aux questions environnementales et au cadre de gestion environnemental et social du PNDP	PNDP	2011-2012	PNDP, Délégués départementaux MINEP et MINAS des Bamboutos	Définis par le PNDP	
Utilisation systématique du formulaire d'examen socio environnemental	Agent de développement local	2011-2014	PNDP, Délégués départementaux MINEP et MINAS pour les Bamboutos, Conseil Municipal, agent de développement	Définis par le conseil municipal	Intégrer le coût de l'examen socio environnement à celui du projet
Formation du COMES aux politiques de sauvegarde et de prise en compte des aspects sociaux environnementaux	PNDP	2011-2012	PNDP, Délégués départementaux MINEP et MINAS pour les Bamboutos,	Définis par le PNDP	
Provision pour la réalisation des évaluations d'impacts environnementaux sommaires	PNDP, Mairie (conseil municipal)	2011-2014	PNDP, Délégués départementaux MINEP et MINAS des Bamboutos, Conseil Municipal, agent de développement	Définis par le conseil municipal	En cas de dédommagement, les coûts sont pris en charge par la mairie
Suivi du plan de gestion environnementale et sociale, et des entrepreneurs	Agent de développement	2011-2014	PNDP, Délégués départementaux MINEP et MINAS des Bamboutos, Conseil Municipal, agent de développement	Définis par le conseil municipal	
Respect des clauses environnementales du DAO et des mesures environnementales des projets	Entrepreneurs	2011-2014	Délégation MINEP ; Agent de développement ; Conseil municipal	Coûts intégrés dans le coût du projet	

6.3. PLAN D'INVESTISSEMENT ANNUEL

6.3.1. RESSOURCES MOBILISABLES ET ECHEANCES (tableau 17)

RESSOURCES	MONTANT	Echéance	Observations
Fiscales et parafiscales (impôt et tous prélèvements qui n'est pas impôt)	13 500 000	Au plus tard en fin octobre	(13500000+2300000+ 60000000)X35% = budget d'investissement de la commune en 2011 = 26530000 F CFA
Ressources propres autres que fiscales et parafiscale (Loyer des immeubles communaux, Arrestation des bêtes en divagation etc.)	2 300 000	Au plus tard en fin novembre	
CAC	60000000		
Subvention du PNDP	153 000 000 - 33 000 000= 120 000 000		120 000 000
Subvention du FEICOM	172 800 000	2011	construction de l'hôtel de ville de GALIM (n'est pas à budgétiser)
Budget d'investissement public 2011 -350000 (MINAS), -18 050 000(EDUCATION DE BASE), -63 600 000 (TRAVAUX PUBLICS)	82 000 000		82000000
Populations locales (associations, CVD, etc.	12 000 000	Au plus tard en fin novembre	Population bénéficiaire des projets (10% de 120000000) = 12000000
Diaspora			
emprunts			
Dons et legs			
TOTAL A MOBILISER POUR L'ELABORATION DU PIA			240 530 000

6.3.2. PROGRAMMATION ANNUELLE DES PROJETS PRIORITAIRES (PREMIERE ANNEE) (tableau 18)

Secteur	projet	Lieu d'implantation	Indicateur de résultat	Respon	Période de réalisation												Coût du projet	Source de financement
					J	F	M	A	M	J	J	A	S	O	N	D		
Education de base	Projet de Construction de six (06) salles de classe dans six écoles	1-EP BORORO BAMENFJING, 2-EP NGOMAFO BAMENYAM, 3-EP NGOSSONG, 4-EP MEYENDUNG, 5-EP NGOUPEPONG 6-EP YEYEP	six salles construites	Maire					x	x	x						48000000	PNDP
	travaux de réfection des salles de classe	EP Gr 1, Gr2, Gr3 à GALIM	3 salles réfectionnée	Maire							x	x					2000000	Commune
	Projet de construction de deux salles de classe dans une école (BIP 2011)	EP LAFI ZAPOUO	2 salles construites	Maire					x	x	x						16000000	BIP 2011
	Projet d'équipement bureau de maître (projet du BIP 2011)	Ecole Publique LAFI ZAPOUO	Chaque maître a un bureau	Maire						x	x						250000	BIP 2011
	Projet d'équipement en tables-bancs (projet du BIP 2011)	Ecole Publique LAFI ZAPOUO	Nombre de table bancs fabriqués	Maire							x	x					1800000	BIP 2011
enseignements secondaires	Projet de Construction de deux (02) salles de classe dans 02 établissements	1-Lycée de BAGAM, 2-Lycée de BATI	02 salles construites	Maire					x	x	x						18000000	Commune
	Projet d'équipement en tables-bancs de 04 établissements	-Lycée de GALIM -CES BAMENYAM -CETIC BAMENDJING -Lycée Technique	Nombre de table bancs fabriqués	Maire								x					2000000	Commune
Santé publique	Projet de construction d'un bâtiment pour maternité	CSI de BEMENDJING	Un bâtiment construit	Maire						X	X	X					15000000	PNDP
	Projet de construction de 02 Latrine dans 02 CSI	-MEBVOBO -BESSA,	02 latrines construites	Maire					X	X	X						2000000	Commune
	Projet d'équipement en lits du CSI de BATI	BATI	Nombre de lits acquis	Maire					X	X	X						2000000	commune
	Projet de réfection toiture	BAMENYAM	01 toiture	Maire					X	X	X						5000000	Commune

PCD DE LA COMMUNE DE GALIM

	au CSI		réfectionnée															
	Equiperment bureau et renouvellement matelas	HÔPITAL DISTRICT DE SANTE GALIM	Nombre de matelas et équipements acquis	Maire								X					1000000	Commune
EAU ET ENERGIE	Projet de construction de 03 forages dans 03 établissements secondaires	-CES BAMENYAM -LYCEE DE BAGAM - LYCEE DE BATI	03 forages construits sont fonctionnels	Maire					X	X	X						24000000	PNDP
	Projet de réhabilitation de la source d'eau de BAMEKOUPERE	BAMEKOUPERE	L'eau coule par les robinets	Maire											X	X	1000000	PNDP
Travaux Publics	Projet d'ouverture de 02 routes : BAMENDJING-MENFOUNG (5km) et derrière résidence du sous-préfet à église évangélique	BAMENDJING MENFOUNG Centre urbain de GALIM	10 KM de route ouverte												X	X	30000000	PNDP
	Projet d'acquisition des petits équipements pour travaux HIMO (projet du BIP 2011)	GALIM		Maire													3600000	BIP 2011
	Projet de réhabilitation des voies (projet du BIP 2011)	GALIM		Maie													60000000	BIP 2011
MINATD (institution communale)	acquisition d'un ordinateur	Mairie	Un ordinateur est acquis	Maire					X								530000	Commune
AFFAIRES SOCIALES	construction rampe d'accès pour handicapés à hôtel de ville								X								300000	Commune
	Acquisition d'appareillage											X					3000000	Commune
	Acquisition moto																2000000	PNDP
	acquisition équipements de services											X					2700000	Commune
	acquisition des appareillages pour soutien aux handicapés (BIP 2011)																350000	BIP 2011
TOTAL																	240530000	

PCD DE LA COMMUNE DE GALIM

6.3.3. Plan opérationnel en faveur des populations vulnérables (Tableau 19)

Activités	Indicateur de résultat	Période de réalisation (Année 2011)												Responsable et collaborateurs	Coût du projet	Sources de financement
		J	F	M	A	M	J	J	A	S	O	N	D			
Construction d'une salle de classe à l'E.P de Bororo Bamendjing								X						-Commune -MINPAT -Autres partenaires au développement	8 000 000	PNDP
Identification, catégorisation et Recensement exhaustif des personnes vulnérable vivant dans l'espace géographique de la commune de Galim	Effectif des populations vulnérable connu par catégorie (handicapés, vieillards, orphelins, enfants de la rues, filles mères,...)					X	X	X	X	X	X	X	X	DDAS/Btos -Commune Galim -Organisations locales, -Autres Partenaires au Développement	500 000	-MINAS - Commune et autres partenaires au développement
Création, structuration et renforcement des capacités des organisations locales des populations vulnérables	Nombre de groupes et associations de personnes vulnérables organisés, formalisés et fonctionnels						X	X	X	X	X	X	X	DDAS/Btos -DDADER/Btos -Commune Galim -Organisations locales, -Partenaires au Développement	2 000 000	- Commune et autres partenaires au développement
Construction rampe d'accès pour handicapés à hôtel de ville	Présence d'une rampe d'accès fonctionnelle à l'Hôtel de ville de Galim					X								-Commune -Autres partenaires au développement	300 000	Commune et partenaires
Acquisition d'appareillage	Présence d'appareillages pour handicapés au service des affaires sociales de Galim								X					-MINAS -Commune, -Autres partenaires au développement	3 000 000	Commune et partenaires
Acquisition moto	Présence de d'une moto au service des affaires sociale Galim													-MINAS -Commune, -Autres partenaires au développement	2 000 000	PNDP
Acquisition équipements de services	Bon équipement technique du service des affaires sociale Galim								X					-MINAS -Commune, -Autres partenaires au développement	2 700 000	Commune et partenaires
Acquisition des appareillages pour soutien aux handicapés (BIP 2011)	Présence d'appareillages pour handicapés au service des affaires sociales de Galim													-MINAS -Commune, -Autres partenaires au développement	350 000	BIP 2011
Total															16 850 000	

6.4. Plan de Passation des marchés (PPM) du PIA (tableau 19)

N°	Projet :	Elaboration de la Requête		Elaboration de la Convention		Responsable	Partenaires	Méthode de sélection	Montant prévisionnel	Montant	Préparation (Termes de Référence, DAO/Cotation, DP)	Consultation, Avis d'Appel d'Offres, Invitation	
		Date prévu	Date réalisé	Date prévu	Date réalisé							Date prévu	Date réalisé
1	Projet de Construction de six (06) salles de classe dans six écoles	1 ^{er} juillet 2011		22 juillet 2011		CPM	MAIRE PNDP	AONO	48000000		DAO, le 25 juillet 2011	10 août 2011	
2	travaux de réfection des salles de classe	1 ^{er} juillet 2011		22 juillet 2011		CPM	Maire, bailleur	Demande cotation	2000000		DAO, le 25 juillet 2011	10 août 2011	
3	Projet de construction de deux salles de classe à l'EP LAFI ZAPOUO (BIP 2011)	1 ^{er} juillet 2011		22 juillet 2011		CPM	MAIRE, ARPM	Demande cotation	16000000		15 juillet 2011	30/7/2011	
4	Projet d'équipement bureau de maître et d'équipement en tables-banc à l'EP LAFI ZAPOUO (BIP 2011) en deux lots	1 ^{er} juillet 2011		22 juillet 2011		CPM	MAIRE, ARPM	Demande cotation	2050000		15 juillet 2011	30/7/2011	
5	Projet de Construction de deux (02) salles de classe dans 02 établissements	1 ^{er} juillet 2011		22 juillet 2011		CPM	MAIRE PNDP	Demande cotation	18000000		DAO, le 25 juillet 2011	10 août 2011	
6	Projet d'équipement en tables-bancs de 04 établissements	1 ^{er} juillet 2011		22 juillet 2011		CPM	MAIRE PNDP	Demande cotation	2000000		DAO, le 25 juillet 2011	10 août 2011	
7	Projet de construction d'un bâtiment pour maternité au CSI BAMENDING	1 ^{er} juillet 2011		22 juillet 2011		CPM	MAIRE PNDP	Demande cotation	15000000		DAO, le 25 juillet 2011	10 août 2011	

PCD DE LA COMMUNE DE GALIM

8	Projet de construction de 02 Latrine dans 02 CSI (MEBVOBO, BESSA) et de réfection toilette et toiture au CSI de BAMENYAM	1 ^{er} juillet 2011		22 juillet 2011		CPM	Maire, bailleur	Demande cotation	2000000		DAO, le 25 juillet 2011	10 août 2011	
9	Projet d'équipement en lits du CSI de BATI et d'équipement de bureau et renouvellement matelas à L'hôpital du District	1 ^{er} juillet 2011		22 juillet 2011		CPM	Maire, bailleur	Demande cotation	6000000		1 ^{er} août 2011	15 août 2011	
10	Projet de construction de forage au CES de BAMENYAM lycée de BAGAM, Lycée de BATI et de réhabilitation de la source d'eau de BAMEKOUPERE	1 ^{er} juillet 2011		22 juillet 2011		CPM	MAIRE PNDP	AONO	25000000		1 ^{er} août 2011	15 août 2011	
11	Projet d'ouverture de 02 routes : BAMENDJING-MENFOUNG (5km) et derrière résidence du sous-préfet à église évangélique	1 ^{er} juillet 2011		22 juillet 2011		CPM	MAIRE, PNDP	AONO	30000000		5/8/2011	20/8/2011	
12	Projet d'acquisition des petits équipements pour travaux HIMO et de réhabilitation des voies (projet du BIP 2011)	1 ^{er} juillet 2011		22 juillet 2011		CCPM	MAIRE, ARMP	AONO	63600000		5/8/2011	20/8/2011	
13	Acquisition moto pour service social	1 ^{er} /7/ 2011		22/7 /2011		CPM	MAIRE, PNDP	Demande cotation	2000000		10/8/2011	25/8/2011	
14	acquisition des appareillages pour soutien aux handicapés (BIP 2011)	1 ^{er} /7/ 2011		22/7 /2011		CCPM	MAIRE, ARMP	Demande cotation	350000		10/8/2011	25/8/2011	
15	acquisition équipements de services et appareillage	1 ^{er} /7/ 2011		22/7 /2011		CPM	Maire, bailleur	Demande cotation	5700000		10/8/2011	25/8/2011	

PCD DE LA COMMUNE DE GALIM

PROLONGEMENT DU
TABLEAU CIDESSUS

N°	Evaluation technique et financière		Non objection de la CRC		Négociation du contrat		Attribution et signature du contrat		Exécution		Réception provisoire	
	Date prévu	Date réalisé	Date prévu	Date réalisé	Date prévu	Date réalisé	Date prévu	Date réalisé	Date prévu	Date réalisé	Date prévu	Date réalisé
1	13septembre 2011		16septembre 2011		21/9/ 2011		26/9/ 2011		26 sept 2011		26/12/2011	
2	13septembre 2011		16septembre 2011		21/9/ 2011		26/9/ 2011		26 sept 2011		26/11/2011	
3	3/9/ 2011				8/9/ 2011		11/9/ 2011		11/9/ 2011		11/11/2011	
4	3/9/ 2011				8/9/ 2011		11/9/ 2011		11/9/ 2011		11/10/2011	
5	13septembre 2011		16/9/ 2011		21/9/ 2011		26/9/ 2011		26 sept 2011		26/12/2011	
6	13septembre 2011		16/9/ 2011		21/9/ 2011		26/9/ 2011		26 sept 2011		26/10/2011	
7	13septembre 2011		16/9/ 2011		21/9/ 2011		26/9/ 2011		26 sept 2011		26/12/2011	
8	13septembre 2011		16/9/ 2011		21/9/ 2011		26/9/ 2011		26 sept 2011		26/11/2011	
9	23/9/2011		21/9/ 2011		26/9/2011		29/9/2011		2 /10/2011		2/1/2012	
10	23/9/2011		21/9/ 2011		26/9/2011		29/9/2011		2 /10/2011		2/1/2012	
11	23/9/2011		28/9/2011		2/10/2011		5/10/2011		10/10/2011		10/2/2011	
12	3/9/ 2011				2/10/2011		5/10/2011		10/10/2011		10/2/2011	
13	23/9/2011		26/9/2011		30/9/2011		10/10/2011		15/10/2011		15/11/2011	
14	3/9/ 2011				30/9/2011		10/10/2011		15/10/2011		15/11/2011	
15	23/9/2011		26/9/2011		30/9/2011		10/10/2011		15/10/2011		15/11/2011	

PCD DE LA COMMUNE DE GALIM

PLANIFICATION Etapas de procédures		Responsabilité	JUILLET				AOÛT				SEPTEMBRE				
			1	2	3	4	5	6	7	8	9	10	11	12	13
Préparation Dossier de Demande de Cotation															
1	Collecte du Dossier Technique finalisé	Sces Communaux													
2	Constitution du Dossier de Demande de Cotation	Sces Communaux													
3	Sélection de soumissionnaires à inviter	Maire													
Lancement de la Procédure															
4	Envoi des lettres de demandes de cotation	Sces Communaux													
5	Affichage de l'Avis de Demande de Cotation	Sces Communaux													
6	Envoi pour publication au JMP	Sces Communaux													
Période de Soumission															
7	Période de soumission	Soumissionnaires													
8	Convocation de la CPM à l'ouverture	Maire													
9	Invitation de la CRC à l'ouverture	Maire													
Ouverture et Evaluation des Cotations															
10	Séance d'Ouverture Publique des Cotations	CPM													
11	Evaluation des cotations	CPM													
12	Procès Verbal de la CPM	CPM													
Décision d'Attribution															
13	Décision d'attribution	Maire													
Notifications															
14	Notifications vers l'ARMP	Sces Communaux													
15	Notification à l'adjudicataire provisoire	Sces Communaux													
Signatures de la Lettre Commande															
16	Soumission des documents administratifs complets	Adjudicataire													
17	Signature de la Lettre Commande	Maire/Adjudicataire													
Enregistrement															
18	Enregistrement de la Lettre Commande	Adjudicataire													
Début du Délai d'Exécution															
19	Ordre de Service de Commencer	Maire													

PARTIE 7 : MECANISME DE SUIVI-EVALUATION

Le mécanisme du suivi-évaluation du PCD de la commune de GALIM comportera les volets d'actions suivants :

- La mise en place d'un comité de suivi-évaluation du PCD
- L'étude de faisabilité de chaque projet retenu dans le PIA (Plan d'investissement annuel)
- Mise sur pied des comités spécifiques de suivi et de gestion de chaque projet ;
- la mobilisation (positionnement) des ressources pour le financement dudit projet ;
- l'exécution de projet
- La formation/renforcement des capacités des acteurs ;
- Le suivi évaluation du processus.

Un plan d'investissement annuel sera élaboré chaque année afin que le budget annuel à voter par le conseil municipal en tienne compte.

7. 1. Composition, attribution du comité de suivi-évaluation du PCD

Par arrêté communal, un comité de pilotage chargé d'appuyer le processus de planification dans la commune de GALIM a été mis en place à l'occasion du lancement officiel du processus et de l'introduction de l'OAL GAID dans la commune .Le mandat de ce comité de pilotage prend fin dès approbation du Plan de Développement Communal par le Préfet des BAMBOUTOS.

Un autre comité de suivi-évaluation du PCD chargé du suivi et de la mise en œuvre du PCD a été mis sur pied pour prendre le relais en temps opportun. Il a pour attribution entre autres celle de permettre une appropriation par le maximum d'acteurs communaux du processus de mise en œuvre du PCD, et surtout sa pérennisation. Il devra toujours servir de courroie de transmission entre la municipalité et les partenaires au sujet du PCD et devra rendre compte régulièrement de son exécution au conseil municipal et partenaires de Commune intervenant dans son développement. Il est composé des responsables ci-dessous indiqués :

Président : WAK JONAS

Secrétaire : FOMEKONG YVES

Trésorier : PANGHEBEKO JEAN BOSCO

Censeur : PROWO ABRAHAM

Membre : FOGHAB POUFONG VICTOR

Les attributions des membres de ce comité sont les suivantes

Le président :

C'est le principal responsable du comité. A cet effet :

- il représente le comité auprès de la municipalité et des partenaires du développement ;
- il coordonne les activités du comité de pilotage du PCD ;
- il convoque et anime les réunions du comité ;
- il conduit en collaboration avec tous les autres membres du comité l'exécution des missions confiées au comité par la commune ;
- il assure la gestion financière du comité et contre signe les documents financiers avec le trésorier, lorsque des fonds sont mis à la disposition du comité.

Le secrétaire :

C'est la mémoire du comité et à cet effet:

- il garde les documents du comité;
- il assure le secrétariat du comité pendant ses réunions ;
- il prépare les documents pour les missions du comité et les invitations des membres ;

- il prépare les rapports des missions du comité qu'il soumet au Président pour signature.

Le trésorier :

C'est le gardien des fonds mis à la disposition du comité et à cet effet,

- il tient les documents comptables ;
- il encaisse les fonds ;
- il assure les paiements des frais de fonctionnement du comité avec la contre signature du président.

Le Censeur :

Il veille au respect de la discipline pendant les prestations du comité ; il veille au respect des cahiers des charges par tous les acteurs impliqués dans les actions qui intéressent le comité

La composition de chaque comité spécifique de suivi et de gestion de chaque projet pourra être calquée sur celle du comité de pilotage du PCD.

Les critères d'éligibilité à remplir par les membres dans ces comités devront être les suivants

- Vivre dans la commune (être disponible),
- Etre honnête et avoir le sens des responsabilités,
- Avoir le souci de l'intérêt général,
- Avoir le souci du travail bien fait,
- Aimer le travail d'équipe,
- Avoir le goût du développement et le sens du sacrifice,
- Avoir participé au processus d'élaboration du PCD,
- Maîtriser les enjeux, les principes et la méthodologie du suivi évaluation participatif

Il faudrait en plus tenir compte des différentes catégories socio professionnelles de la commune (sexe, âge, classe sociale, corps de métier...)

7.2. Indicateurs de suivi et d'évaluation (par rapport au PIA)

La mise en œuvre du PCD se fait à travers des Plans d'Investissement Annuels (PIA) en quatre (04) séquences

- 1- La passation des marchés
- 2- L'exécution des travaux
- 3- La gestion des réalisations
- 4- La recherche de financement pour la mise en œuvre du prochain PIA

La passation des marches

Les indicateurs recherchés concerneront

- L'élaboration des TDR des études diverses
- L'élaboration des études techniques et environnementales en utilisant le formulaire, étude d'impact des Micro projets, y compris le mécanisme de fonctionnement
- L'élaboration des spécifications techniques
- L'élaboration des DAO/DP
- L'appel d'offres et sélection des prestataires divers
- La signature des contrats

L'exécution des travaux

- Il s'agit des indicateurs concernant l'activation du comité spécifique de suivi et de gestion mis en place au moment de montage du projet,
- De la réalisation physique par le prestataire

- Du suivi contrôle
- De la réception provisoire
- Et de la réception définitive

La gestion des réalisations

Les indicateurs recherchés concernent

- La finalisation et mise en œuvre du mode de gestion par le comité spécifique de suivi et de gestion (CSG)
- La mise en place du mécanisme d'entretien et de maintenance
- Le renforcement des capacités des comités de gestion
- La sensibilisation des bénéficiaires sur l'utilisation des ouvrages

La recherche de financement pour la mise en œuvre du prochain PIA

- Il s'agit de mettre en place une stratégie de communication sur le PCD,
- De mettre en place une stratégie de recherche des financements

Pour toutes ces séquences, les parties prenantes sont : le Maire, la Commission de passation des marchés, l'Agent communal de développement, le PNDP, le Consultant, les Sectoriels Les conseillers municipaux, les élites et les forces vives qui interviendront beaucoup plus dans la recherche des financements

Par rapport au PIA de 2011, les indicateurs à suivre sont :

- Six salles construites sous financement PNDP dans les écoles (MINEDUB)
- 3 salles réfectionnées sous financement de la commune dans les écoles (MINEDUB)
- 2 salles construites par financement du BIP (MINEDUB)
- 02 salles construites par le financement de la commune dans le secondaire (MENESEC)
- Des tables-bancs fabriqués par le financement de la commune (MINEDUB et MINESEC)
- Un bâtiment pour maternité construit par financement du PNDP au CSI de BAMENDJING
- 02 latrines construites par financement de la commune au CSI de MEVOBO et BESSA,
- Des lits acquis par le financement de la commune au CSI de BATI
- 01 toiture réfectionnée par financement de la commune au CSI de BAMENYAM
- 03 forages construits par financement PNDP dans 03 établissements (MINESEC)
- 01 source d'eau réfectionnée par financement PNDP à BAMEKOUPERE
- 02 routes ouvertes par financement PNDP (BAMENDJING-MENFOUNG (5km) et derrière résidence du sous-préfet à église évangélique)
-

7.3. Dispositif, outils et fréquence du reporting

Comme signalé plus haut, un dispositif est mis au niveau de la commune et du village (communauté) bénéficiaire du projet : le comité de suivi-évaluation du PCD au niveau communal et le comité spécifique de suivi et de gestion de chaque projet au niveau du village

pour ce dispositif, le suivi-évaluation s'articule autour de quatre axes qui sont : Les activités, les acteurs, les outils et la méthodologie

Le suivi-évaluation sera une fonction permanente qui visera essentiellement à fournir à l'Exécutif Communal et aux autres parties prenantes des indicateurs sur les progrès réalisés dans la mise en œuvre du PDC.

Il permettra de :

- s'assurer si **les activités** programmées se déroulent normalement selon les périodes, les moyens et les responsabilités prévues par le plan ;
- prendre des mesures correctives en cas de blocage constaté ;

PCD DE LA COMMUNE DE GALIM

- relever les écarts ou changement des situations ou des acteurs ainsi que les mobiles ayant permis de les produire ;
- constituer une banque de données pouvant permettre la capitalisation du processus ;
- informer régulièrement (au moins une fois par trimestre) la population et les bailleurs de fonds pour maintenir la crédibilité des élus locaux et des structures chargées de l'exécution du plan.

Tous **les acteurs** qui interviennent dans la mise en œuvre sont impliqués à différents degrés dans le suivi et l'évaluation du plan de développement, notamment l'Exécutif Communal, l'Agent communal de développement, la Tutelle, la population bénéficiaire les services techniques, les chefs traditionnels..., même si la responsabilité de base est dévolue au comité de suivi mis en place.

Les principaux **outils** du SE au niveau communal sont :

- Le PCD;
- Le PIA;
- Les rapports périodiques des agents communaux;
- Plan de gestion environnemental
- Les diverses fiches de collecte des données.

Ces fiches devront comporter les éléments suivants :

- Date de suivi ;
- Localité (ou site) visitée ;
- Objet de la visite ;
- Activités menées ;
- Montant global prévu par le plan pour les activités analysées ;
- Montant mobilisé ;
- Niveau de réalisation des opérations ;
- Ecart/changements constatés par rapport à l'ancienne situation (dernier suivi)
- Difficultés rencontrées et solutions envisagées

La **Méthodologie** se résume en :

- La programmation des activités communales
- Le suivi de l'exécution des activités
- L'organisation du suivi-évaluation participatif de l'exécution des activités (voir ci-après le tableau de suivi des actions planifiées)
- L'évaluation participative des impacts socio-économiques et environnementaux
- La fréquence des rapports (périodicité) qui est mensuelle trimestrielle, semestrielle, annuelle

Tableau de suivi des actions planifiées qui sera tenu par le comité de pilotage et chaque comité spécifique de suivi et de gestion de chaque projet au niveau du village

Activités prévues	Date prévue	Activités réalisées	Date de réalisation	Moyen de vérification	Ecart	Explication des écarts	Actions à entreprendre

7.4. Mécanisme de préparation du PIA et de révision du PCD

7.4.1. Préparation du PIA

Le PIA étant un ensemble des projets à mettre en œuvre au cours d'une année, sa révision peut être déclenchée dans les cas suivants

- Exécution avant terme de tous les projets programmés dans le PIA (entrée supplémentaires des recettes) d'autres projets peuvent alors être de nouveau programmés
- Réajustement budgétaire (les projets programmés ne pouvant être financés)
- Interventions d'urgence (exemple : cas de sinistre dans une école ...)

Dans tous les cas mentionnés ci-dessus, les parties prenantes sont : le Maire, la Commission de passation des marchés, l'Agent communal de développement, le PNDP, le Consultant, les Sectoriels et les conseillers municipaux.

7.4.2. Révision du PCD

Le PCD étant un document stratégique les indicateurs déclencheurs seront plus exigeants. Sa révision peut être déclenchée dans les cas suivants.

- Etant donné qu'une programmation triennale des activités prioritaires a été faite dans le présent PCD, sa révision devra survenir automatiquement en fin de la troisième année, c'est-à-dire en fin 2013.
- Plus de 50% des microprojets planifiés dans le PCD sont déjà mis en œuvre (évaluation à mi-parcours)
- Les activités planifiées dans un secteur sont tous mis en œuvre
- Réorientation de la politique gouvernementale entraînant une inadéquation entre les activités programmées et la politique de développement locale.
- Le transfert de compétences n'est pas effectif pour tous les ministères liés aux secteurs de développement dont les activités sont planifiées dans le présent PCD

Cette révision se fera après délibération du conseil municipal et les parties prenantes sont que sont : le Maire, la Commission de passation des marchés, l'Agent communal de développement, le PNDP, le Consultant, les Sectoriels.

Partie 8. Plan de communication sur la mise en œuvre du PCD

Après le processus de planification, Il s'agit de faire connaître au grand public les grandes priorités de ce processus et l'inciter à s'impliquer efficacement.

Pour cet événement, les médias retenus sont la **CRTV radio et télé, les radios locales, CANAL 2, News TV, INTERNET (Email: cr_degalim@yahoo.fr)**

Site web: www.crgalim.t2u.org et tous les canaux sociaux de communication que sont Facebook et Twitter

Les actions qui seront menées en synergie avec le Comité de suivi-évaluation du PCD de GALIM sont contenues dans le tableau ci-dessous :

Tableau 20 : Plan d'information et de communication sur la mise en œuvre du PCD

objectif	activités	Responsables	outil/suppourt	cibles	Résultats	indicateurs
-Rendre compte des temps forts de l'évènement	-Reportages télé -reportage radio le même jour dans les différents médias conviés	Médias invités	Caméra vidéo, appareil d'enregistrement audio	Grand public	Un documentaire est réalisé site web alimenté	Reportage diffusé , Nombre de visiteurs du site web et nombre de réactions
Capitaliser les résultats	Rédiger et diffuser les rapports	Commune et OAL	rapport	Parties prenantes	Rapports envoyés site web alimenté	Accusés de réception, réactions, fiches de décharge,
Mettre en application les recommandations	Tenir des réunions de suivi du processus	Maire et Parties prenantes	Nombre de réunions et mesures prises	Parties prenantes		
Contrôle citoyen						
Journée porte ouverte						
Boîte à suggestion						

CONCLUSION

L'élaboration du PCD de GALIM a connu quelques difficultés et notamment :

- Les conditions de travail particulièrement rudes dans certains villages éloignés des agglomérations comme à NGOTO et BORORO –BAMENDJING où il fallait tenir les assemblées sous les arbres, capitaliser les résultats la nuit à la lueur d'une lampe tempête comme à TSOGUET;
- Certains Conseillers municipaux, élites et personnalités de premier plan de la commune de GALIM ont brillé par leur absence aux différentes phases du d'élaboration de ce PCD. D'où certaines lenteurs constatées dans le déroulement de tout le processus.

Tout compte fait, le travail a pu se réaliser dans des conditions qui garantissent la qualité et surtout la possibilité de mise en œuvre effective du PCD, qui est l'outil approprié pour une bonne maîtrise du développement communal à l'ère de la décentralisation au Cameroun.

Le PCD ainsi élaboré est une émanation des aspirations des populations vivant sur l'espace communal de GALIM, Plan Communal de Développement qui devra être mis en œuvre à travers des PIA successifs. Les populations qui l'ont élaboré fondent beaucoup d'espoir en l'exécutif communal en place pour le marketing de ce précieux outil de développement dans le contexte de décentralisation au CAMEROUN. Ce marketing doit d'abord commencer par l'appropriation du contenu du précieux document par les acteurs concernés eux-mêmes et une bonne maîtrise du processus du développement participatif qui a définitivement remplacé le modèle de développement par l'élite généreuse auquel nos populations étaient habituées jusqu'alors.

La commune de GALIM a des atouts et potentialités énormes : que ce soit les vastes étendues de terre cultivable ou les pâturages , le barrage de retenue d'eau de BAMENDJING les cours d'eau au lit très sablonneux: mieux exploités et valorisés, ces atouts et potentialités peuvent dans les prochaines années, avec l'aide des partenaires et bailleurs de fonds, contribuer de manière significative au développement social, culturel et économique des populations de GALIM

Les responsabilités des différents acteurs concernés et les activités à mener par secteur en vue de la mise en œuvre du PDC nécessitent une somme d'environ **16 592 431 000 FCFA**. Pour l'année 2011, les ressources mobilisables se chiffrent à **240 530 000FCFA seulement** et avec l'appui du PNDP. Ceci impose que tous les acteurs de développement et bénéficiaires du processus de l'intérieur ou de l'extérieur se mobilisent activement afin de rassembler cette très importante somme pour réaliser la nouvelle vision de leur commune en faisant le moins possible de PIA

Il est donc fortement recommandé:

- Que chaque membre du conseil municipal, le comité de suivi-évaluation du PCD et le personnel communal prennent à cœur la mise en œuvre de ce PCD;
- Que tous les ressortissants de GALIM de la diaspora (hors du territoire de planification) soient sensibilisés par diverses méthodes de communication modernes y compris l'internet pour leur contribution à la mise en œuvre du PCD
- Que les représentants des Ministères sectoriels capitalisent et tiennent compte des préoccupations exprimées dans le PCD, pendant l'élaboration des projets de programmes d'activités de leurs différents ministères ;
- Qu'un accent spécial soit mis sur le marketing de ce PCD en vue de la recherche des financements pour les actions vitales qui ont été identifiées
- Que le mécanisme de suivi-évaluation proposé soit rigoureusement appliqué, afin de garantir le succès du plan et l'épanouissement progressif et durable de la population de la collectivité territoriale GALIM

BIBLIOGRAPHIE

1. Guide méthodologique de planification régionale et locale. sous l'égide du MINEPAT (Ministère de l'Economie, de la Planification et de 'Aménagement du Territoire (avril 2010)
2. République du Cameroun, Document de stratégie pour la croissance et l'emploi 2009
3. Notes de l'Atelier de formation des OAL de la région de l'Ouest tenu en Août 2010 à BANDJOUN dans le KOUNG-KHI
4. Plan de Développement Communal 2008-2013 de la commune de BABADJOU fait en Février 2008, avec l'appui du PNDP et DK International comme Organisme d'Appui Local (accompagnateur du processus).
5. Manuel du praticien des appuis au processus d'élaboration des PDL et PDC, une production du PNDP avec la collaboration de GTZ et SNV, suite à l'Atelier du 13 au 16 Décembre 2004 à KRIBI.
6. Techniques d'élaboration de projets, synthèse de cours du Professeur Modeste GNIMASSOU pour l'ISPEC de Cotonou, année académique 2003-2004.
7. Divers rapports et documents consultés auprès des Responsables des Services déconcentrés de l'Etat et autres organismes basés dans le Département des BAMBOUTOS et l'arrondissement de GALIM

ANNEXE : FICHES D'IDENTIFICATION DES PROJETS DU PIA

FICHE D'IDENTIFICATION DE PROJET N°1

		Date : 31 mai 2011
N° de référence :	Titre du microprojet : Projet de Construction de six (06) salles de classe dans six écoles	
Région : Ouest.	Domaine d'intervention : Education de base	
Commune : GALIM		
Village : MINEDUB : EP BORORO BAMENFJING, EP NGO MAFO BAMENYAM, EP NGOSSONG, EP MEYENDUNG , EP GOUPEPONG, EP YEYEP		
Communauté : BAMENDJING, BAMENYAM, BAGAM,		
Agence d'exécution : Mairie de GALIM		
Organisme co-intervenant : PNDP		
<p align="center">Objectifs du projet</p> <p>Objectif global : Améliorer la fourniture de service de qualité d'éducation de base</p> <p>Objectifs spécifiques :</p> <ul style="list-style-type: none"> -Assurer une meilleure protection des enfants contre les intempéries pendant les cours -assurer le confort nécessaire aux élèves pour une meilleure communication entre les élèves et leur enseignant -normaliser les effectifs dans les salles de classe 		
<p align="center"><i>Financement du projet</i></p>		
Coût total estimé : 48000000	Organisme de financement PNDP	
<p>Description sommaire du microprojet (activités):</p> <p>Il s'agit pour chaque salle de classe à construire d'identifier le site avec le concours des populations bénéficiaires</p> <p>De recruter une d'œuvre spécialisée et non spécialisée (tâcheron) pour le terrassement du site, fabrication des parpaings, exécuter les travaux de construction et réceptionner l'ouvrage</p>		
<p>Groupe Cible / Bénéficiaires : les populations des villages concernés, toutes les populations de GALIM, celles des communes voisines comme celles de KOUOPTAMO (pont du NOUN) de Mbouda, et SANTA (AWING)</p>		
<p>Respect des politiques environnementales :</p> <p>L'entrepreneur veillera à planter les arbres (Sapins, cyprès) après la construction pour le couvert végétal détruit et qui serviront de brise vent dans la protection des bâtiments construits.</p>		
Durée d'exécution des travaux : 45 jours	Date souhaitée de démarrage : 26 septembre 2011	

Nature du micro-projet : Construction d'une infrastructure

Nouveau micro projet : Oui ☒ Non ☐

Suite à une opération déjà amorcée et montant déjà engagé : NON

Autres partenaires du Projet : à identifier lors de l'étude de faisabilité

Document concernant les autres sources de financement disponibles :

Oui ☐ Non ☒

PCD DE LA COMMUNE DE GALIM

FICHE D'IDENTIFICATION DE PROJET N°2

		Date : 31 mai 2011
N° de référence :	Titre du microprojet : travaux de réfection des salles de classe	
Région : Ouest.	Domaine d'intervention : Education de base	
Commune : GALIM:		
Village : MINEDUB : EP Gr 1, Gr 2, Gr3 à GALIM		
Communauté : , BAGAM (centre urbain)		
Agence d'exécution : Mairie de GALIM		
Organisme co-intervenant :		
<p align="center">Objectifs du projet</p> <p>Objectif global : Améliorer la fourniture de service de qualité d'éducation de base</p> <p>Objectifs spécifiques :</p> <p>-Assurer une meilleure protection des enfants contre les intempéries pendant les cours</p> <p>-assurer le confort nécessaire aux élèves pour une meilleure communication entre les élèves et leur enseignant</p>		
Financement du projet		
Coût total estimé : 20000000	Organisme de financement COMMUNE	
<p>Description sommaire du microprojet (activités):</p> <p>- Il s'agit pour chaque école d'identifier les salles à réfectionner avec le concours du directeur d'école,</p> <p>-d'établir la liste des besoins et de procéder aux achats du matériels</p> <p>-d'exécuter les travaux de construction et réceptionner l'ouvrage</p>		
Groupe Cible / Bénéficiaires : toutes les populations de GALIM,		
<p>Respect des politiques environnementales :</p> <p>L'entrepreneur veillera à respecter les mesures de sécurité usuelles pour réduire les risques d'accidents et réserver les travaux produisant les bruits pour les périodes de vacance (éviter la perturbation des cours)</p>		
Durée d'exécution des travaux : 45 jours	Date souhaitée de démarrage : 26 septembre 2011	

Nature du micro-projet : réhabilitation d'une infrastructure

Nouveau micro projet : Oui ☒ Non ☐

Suite à une opération déjà amorcée et montant déjà engagé : NON

Autres partenaires du Projet : à identifier lors de l'étude de faisabilité

Document concernant les autres sources de financement disponibles :

Oui ☐ Non ☒

PCD DE LA COMMUNE DE GALIM

FICHE D'IDENTIFICATION DE PROJET N°3

		Date : 31 mai 2011
N° de référence :	Titre du microprojet : Projet de construction de deux salles de classe à l'EP LAFI ZAPOUO	
Région : Ouest.	Domaine d'intervention : Education de base	
Commune : GALIM		
Village : NZEUBAH		
Communauté : BAMENYAM		
Agence d'exécution : Mairie de GALIM		
Organisme co-intervenant : ARMP (agence de Régulation des Marchés Publics)		
<p align="center">Objectifs du projet</p> <p>Objectif global : Améliorer la fourniture de service de qualité d'éducation de base à l'EP LAFI ZAPOUO</p> <p>Objectifs spécifiques :</p> <ul style="list-style-type: none"> -Assurer une meilleure protection des enfants contre les intempéries pendant les cours -assurer le confort nécessaire aux élèves pour une meilleure communication entre les élèves et leur enseignant -normaliser les effectifs dans les salles de classe 		
Financement du projet		
Coût total estimé : 16000000	Organisme de financement ARMP	
<p>Description sommaire du microprojet (activités):</p> <p>Il s'agit pour chaque salle de classe à construire d'identifier le site avec le concours des populations bénéficiaires</p> <p>De recruter une d'œuvre spécialisée et non spécialisée (tâcheron) pour le terrassement du site, fabrication des parpaings, exécuter les travaux de construction et réceptionner l'ouvrage</p>		
<p>Groupe Cible / Bénéficiaires : les populations des villages concernés, toutes les populations de GALIM, celles des communes voisines (SANTA –AWING)</p>		
<p>Respect des politiques environnementales :</p> <p>L'entrepreneur veillera à planter les arbres (Sapins, cyprès) après la construction pour le couvert végétal détruit et qui serviront de brise vent dans la protection des bâtiments construits.</p>		
Durée d'exécution des travaux : 45 jours	Date souhaitée de démarrage : 11/9/2011	

Nature du micro-projet : Construction d'une infrastructure

Nouveau micro projet : Oui ☒ Non ☐

Suite à une opération déjà amorcée et montant déjà engagé : NON

Autres partenaires du Projet : à identifier lors de l'étude de faisabilité

Document concernant les autres sources de financement disponibles :

Oui

☐☒

PCD DE LA COMMUNE DE GALIM

FICHE D'IDENTIFICATION DE PROJET N°3

		Date : 31 mars 2011	
N° de référence :	Titre du microprojet : microprojet de Construction d'un bâtiment pour maternité au CSI BAMENDING		
Région : Ouest.	Domaine d'intervention : santé publique		
Commune : GALIM			
Village : BAMENDJING			
Communauté : BAMENDJING,			
Agence d'exécution : Mairie de GALIM			
Organisme co-intervenant : PNDP			
<p align="center">Objectifs du projet</p> <p>Objectif global : Améliorer les conditions d'accouchement des femmes dans le CSI de BAMENDJING</p> <p>Objectifs spécifiques :</p> <ul style="list-style-type: none"> -séparer les femmes qui ont accouché des malades hospitalisés -offrir un cadre décent aux femmes qui accouchent au CSI de BAMENDJING -offrir un cadre de travail agréable aux infirmiers du CSI de BAMENDJING 			
Financement du projet			
Coût total estimé : 15000000	Contribution de la commune : 13500000	Financement Extérieur : 1500000	Partenaires potentiels : populations de GALIM
<p>Description sommaire du microprojet (activités):</p> <p>Il s'agit pour la salle à construire d'identifier le site avec le concours des populations bénéficiaires De recruter une d'œuvre spécialisée et non spécialisée (tâcheron) pour le terrassement du site, fabrication des parpaings, exécuter les travaux de construction et réceptionner l'ouvrage</p>			
<p>Groupe Cible / Bénéficiaires : les populations de BAMENDJING de BATI, celles de commune voisine de KOUOPTAMO (pont du NOUN)</p>			
<p>Respect des politiques environnementales :</p> <p>L'entrepreneur veillera à planter les arbres (Sapins, cyprès) après la construction pour le couvert végétal détruit et qui serviront de brise vent dans la protection des bâtiments construits.</p>			
Durée d'exécution des travaux : 3 MOIS		Date souhaitée de démarrage : MAI 2011	

Nature du micro-projet : Construction d'une infrastructure

Nouveau micro projet : Oui ☒ Non ☐

Suite à une opération déjà amorcée et montant déjà engagé : NON

Autres partenaires du Projet : a identifier lors de l'étude de faisabilité

Document concernant les autres sources de financement disponibles :

Oui ☐ Non ☒

PCD DE LA COMMUNE DE GALIM

FICHE D'IDENTIFICATION DE PROJET N°4

				Date : 31 mai 2011
N° de référence :		Titre du microprojet : Projet de construction de forage au CES de BAMENYAM lycée de BAGAM, Lycée de BATI		
Région : Ouest.		Domaine d'intervention : hydraulique		
Commune : GALIM				
Village : TSOGUET et FOULANI II				
Communauté : BAGAM et BATI				
Agence d'exécution : Mairie de GALIM				
Organisme co-intervenant : PNDP				
<p style="text-align: center;">Objectifs du projet</p> <p>Objectif global : Améliorer la fourniture de service de qualité d'enseignement secondaire en garantissant une bonne santé aux élèves</p> <p>Objectifs spécifiques :</p> <ul style="list-style-type: none"> -lutter contre les maladies d'origines hydriques chez les élèves en leur offrant une eau de boisson de bonne qualité -assurer la propreté des élèves et du cadre de travail 				
<i>Financement du projet</i>				
Coût total estimé : 24000000		Contribution de la commune : 21600000		Financement Extérieur : 2400000
				Partenaires potentiels : populations de GALIM
Description sommaire du microprojet (activités): Il s'agit pour chaque forage d'identifier le site loin des sources de contamination De recruter une d'œuvre spécialisée et non spécialisée (tâcheron) pour le fonçage du puits, la fabrication et la pose des buses le placement d'une pompe à motricité humaine pour le refoulement de l'eau du puits et réceptionner l'ouvrage				
Groupe Cible / Bénéficiaires : les élèves du lycée de BAGAM et de BATI, les populations environnantes				
Respect des politiques environnementales : L'entrepreneur veillera à la construction d'une aire d'assainissement La terre issue du fonçage ne sera pas entassée mais étalée et engazonnée pour éviter toute sorte d'érosion				
Durée d'exécution des travaux : 3 MOIS			Date souhaitée de démarrage : MAI 2011	

Nature du micro-projet : Construction d'une infrastructure

Nouveau micro projet : Oui ☒ Non ☐

Suite à une opération déjà amorcée et montant déjà engagé : NON

Autres partenaires du Projet : à identifier lors de l'étude de faisabilité

Document concernant les autres sources de financement disponibles :

Oui ☐ Non ☒

PCD DE LA COMMUNE DE GALIM

FICHE D'IDENTIFICATION DE PROJET N°5

				Date : 31 mars 2011
N° de référence :		Titre du microprojet : Projet d'ouverture route BAMENDJING-MENFOUNG 5km et résidence sous-préfet à église évangélique		
Région : Ouest.		Domaine d'intervention : travaux publics (Projets socio-collectifs)		
Commune : GALIM				
Village : BAMENJING et CENTRE VILLE				
Communauté : BAGAM et BAMENDJING				
Agence d'exécution : Mairie de GALIM				
Organisme co-intervenant : PNDP				
<p align="center">Objectifs du projet</p> <p>Objectif global : Contribuer à l'amélioration des conditions de vie des populations de MENFOUNG en particulier et de GALIM en général à travers l'ouverture des pistes de désenclavement.</p> <p>Objectifs spécifiques :</p> <ul style="list-style-type: none"> - Ouvrir la route BAMENDJING-MENFOUNG (environ 5 Km) - Ouvrir la route derrière le résidence du sous-préfet et le quartier de l'Eglise évangélique - Mobiliser les populations de GALIM à adhérer massivement au projet à travers leurs contributions tant matérielles que financières et humaines 				
Financement du projet				
Coût total estimé : 30000000	Contribution de la commune : 27000000	Financement Extérieur : 3000000	Partenaires potentiels : populations de GALIM	
<p>Description sommaire du microprojet (activités):</p> <p>Il s'agit de faire le balisage, de procéder au piquetage de base et complémentaire, du dégagement d'emprise, d'exécuter des déblais et les remblais et d'exécuter les travaux d'assainissement des eaux pluvieuses</p>				
Groupe Cible / Bénéficiaires : les populations de GALIM et les populations environnantes				
<p>Respect des politiques environnementales :</p> <p>Le tronçon à ouvrir entièrement (BAMENDJING-MENFOUNG occasionnera un fort taux d'abattage des arbres qui constitueront un obstacle pour l'exécution des travaux. Le reboisement constitue un moyen potentiel pour contourner ce problème.</p>				
Durée d'exécution des travaux : 3 MOIS		Date souhaitée de démarrage : octobre 2011		

Nature du micro-projet : Construction d'une infrastructure routière

Nouveau micro projet : Oui ☒ Non ☐

Suite à une opération déjà amorcée et montant déjà engagé : NON

Autres partenaires du Projet : à identifier lors de l'étude de faisabilité

Document concernant les autres sources de financement disponibles :

Oui ☐ Non ☒