

REPUBLIQUE DU CAMEROUN

Paix – Travail - Patrie

MINISTRE DE L'ADMINISTRATION TERRITORIALE ET DE
LA DECENTRALISATION

REGION DE L'OUEST

COMMUNE DE BANGOU



REPUBLIC OF CAMEROON

Peace-Work-Fatherland

MINISTRY OF LOCAL ADMINISTRATION AND
DECENTRALISATION

WEST REGION

BANGOU COUNCIL



PLAN COMMUNAL DE DEVELOPPEMENT DE BANGOU



Marché de Bangou ville (Espace urbain n° 1)



Diagnostic participatif au foyer du village Batchitchi (Groupe de femme)

VALIDATION DU PREFET DES HAUTS- PLATEAUX
BAHAM.....

Avril 2015

Réalisé avec l'appui technique du Centre d'Education Populaire et d'Animation pour le
Développement (CEPAD), Antenne Ouest BP 550 Bafoussam-Cameroun.
Tél/Fax: +237 233 44 41 46 Email: cepadfr@yahoo.fr Site web: www.cepad_cameroun.com

Commune de Bangou BP : 01 Bangou, Tel. : +237 243 62 30 12, Site web : _____

Table de matières

RESUME DU PCD	5
LISTE DES ABREVIATIONS ET ACRONYMES	9
LISTE DES TABLEAUX.....	11
LISTE DES CARTES.....	12
LISTE DES GRAPHIQUES	12
LISTE DES ANNEXES	12
INTRODUCTION	14
1. CONTEXTE ET JUSTIFICATION.....	14
2. OBJECTIFS DU PCD.....	14
3. STRUCTURE DU DOCUMENT	15
2 PRESENTATION SOMMAIRE DE LA COMMUNE.....	27
2.1 LOCALISATION DE LA COMMUNE	27
2.2 MILIEU BIOPHYSIQUE.....	28
2.2.1 CLIMAT.....	28
2.2.2 SOLS.....	28
2.2.3 RELIEF	29
2.2.4 HYDROGRAPHIE	29
2.2.5 VEGETATION.....	29
2.2.6 FAUNE.....	29
2.2.7 AIRES PROTEGEES	29
2.2.8 RESSOURCES MINIERES	29
2.3 MILIEU HUMAIN	29
2.3.1 <i>Histoire de la Commune</i>	29
2.3.2 <i>Démographie</i>	30
2.3.2.1 Taille et structure de la population.....	30
2.3.2.2 Groupes ethniques et relations interethniques	32
2.3.2.3 Religion	32
2.3.2.4 Mobilité de la population.....	32
2.3.3 <i>Caractérisation des populations vulnérables</i>	33
2.3.4 <i>Organisation sociale</i>	33
2.3.5 <i>Habitat</i>	33
2.3.6 <i>Système foncier</i>	33
2.3.7 <i>Activités économiques</i>	33
2.3.7.1 Agriculture rurale et périurbaine.....	33
2.3.7.2 Sylviculture.....	34
2.3.7.3 Élevage et pêche.....	34
2.3.7.4 Chasse.....	34
2.3.7.5 Artisanat.....	34
2.3.7.6 Commerce	35
2.3.7.7 Services/Secteur privé.....	35
2.4 PRINCIPALES INFRASTRUCTURES PAR SECTEUR	35
2.4.1 <i>. Education</i>	35
2.4.2 <i>Santé publique</i>	42
2.4.3 <i>Eau et énergie</i>	45
2.4.4 <i>Commerce</i>	52
2.4.5 <i>Affaires sociales</i>	53
2.4.6 <i>Travaux publics</i>	57
2.4.7 <i>Sports et éducation physique</i>	57
2.4.8 <i>Administration territoriale,</i>	57

<i>décentralisation Et maintien de l'ordre</i>	57
2.4.9 Postes et télécommunications	57
2.4.10 Environnement et protection de la nature	57
2.4.11 Agriculture	57
2.5 PRINCIPALES POTENTIALITES ET RESSOURCES DE LA COMMUNE ;	58
2.5.1 POTENTIALITES ET RESSOURCES DU MILIEU BIOPHYSIQUE	58
2.5.2 POTENTIALITES ET RESSOURCES DU MILIEU SOCIO-ECONOMIQUE	58
3 SYNTHÈSE DES RESULTATS DU DIAGNOSTIC PARTICIPATIF	61
3.1 SYNTHESE DU DIAGNOSTIC DE L'INSTITUTION COMMUNALE (DIC)	61
3.1.1 GESTION DES RESSOURCES HUMAINES	61
3.1.2 GESTION DES RESSOURCES FINANCIERES	62
3.1.3 GESTION DU PATRIMOINE COMMUNAL	63
3.1.4 GESTION DES RELATIONS	64
3.1.5 AXES DE RENFORCEMENT DE LA COMMUNE	65
3.2 PRINCIPAUX PROBLEMES ET BESOINS IDENTIFIES ET CONSOLIDES PAR SECTEUR	67
3.3 FICHES DES PROJETS PRIORITAIRES	94
4. PLANIFICATION STRATEGIQUE	114
4.1 VISION ET OBJECTIFS DU PCD	114
4.1.1 VISION	114
4.1.2 OBJECTIFS	114
4.2. CADRE LOGIQUE PAR SECTEUR	116
4.3. COUT ESTIMATIF DU PCD	198
4.4. DEVELOPPEMENT DE L'ECONOMIE LOCALE	198
4.4.1. SITUATION DE REFERENCE	198
4.4.2. ECONOMIE LOCALE	201
4.5. RECAPITULATIF DE LA PRISE EN COMPTE DE LA PETITE ENFANCE	204
4.6. RECAPITULATIF DE LA PRISE EN COMPTE DES CHANGEMENTS CLIMATIQUES	208
4.7. ESQUISSE DU PLAN D'UTILISATION ET DE GESTION DES TERRES DE L'ESPACE COMMUNAL	216
5. PROGRAMMATION	226
5.1 CADRE DE DEPENSES A MOYEN TERME (CDMT) DES PROJETS PRIORITAIRES	226
5.2 CADRE SOMMAIRE DE GESTION ENVIRONNEMENTALE DU CDMT	237
5.2.1 Principaux impacts environnementaux potentiels	238
5.2.2 Principaux impacts sociaux potentiels	241
5.2.3 Plan sommaire de gestion de l'environnement	244
5.3 PLAN D'INVESTISSEMENT ANNUEL (PIA)	251
5.3.1 RESSOURCES MOBILISABLES ET ECHEANCES	251
5.3.2 PROGRAMMATION ANNUELLE DES PROJETS PRIORITAIRES	252
5.3.3 PLAN OPERATIONNEL EN FAVEUR DES POPULATIONS VULNERABLES	259
6. MÉCANISME DE SUIVI-EVALUATION	265
6.1 COMPOSITION, ATTRIBUTION DU COMITE DE SUIVI DU PCD	266
6.2 INDICATEURS DE SUIVI-EVALUATION (PAR RAPPORT AU PIA)	267
6.3 DISPOSITIF, OUTILS ET FREQUENCE DE SUIVI	271
6.4 MECANISME DE PREPARATION DU PIA ET DE REVISION DU PCD	272
6.4.1 Préparation du PIA	272
6.4.2 La révision du PCD	272
7. PLAN DE COMMUNICATION SUR LA MISE EN ŒUVRE DU PCD	274
CONCLUSION	276
ANNEXES	278

RESUME DU PCD

INTRODUCTION**1. Contexte et justification**

Dans le cadre de la décentralisation en cours au Cameroun et de la mise en œuvre du Document de Stratégie pour la Croissance et l'Emploi (DSCE), les Communes occupent de plus en plus une place centrale et deviennent de véritables acteurs de promotion du développement économique, social, sanitaire, éducatif, culturel et sportif.

Dans ce contexte, le transfert des compétences aux Communes ne saurait se faire de façon spontanée. Il s'agit de les préparer à assumer leur responsabilité de maître d'ouvrage que leur confère désormais l'Etat.

Pour ce faire et avec l'aide des partenaires au développement, le Gouvernement du Cameroun met en œuvre le Programme National du Développement Participatif (PNDP) en vue d'accompagner les Communes à une participation effective dans le processus progressif de décentralisation pour le développement local.

Le PNDP prévoit dans sa stratégie d'intervention d'utiliser des Organismes d'Appui Local (OAL) pour accompagner les Communes dans le processus de planification dont la finalité est l'élaboration d'un Plan Communal de Développement (PCD).

En effet, le PCD est un document constitué d'un ensemble d'actions ou d'objectifs de développement et les moyens devant permettre leur concrétisation dans le temps. C'est le résultat d'une concertation entre les acteurs du développement local, à savoir les populations locales, les élus, les autorités traditionnelles, les autorités religieuses, les élites extérieures, les services déconcentrés de l'Etat et enfin les partenaires au développement. C'est l'outil de référence dans le processus participatif du développement économique et social de la commune de Bangou.

2. Objectifs du PCD

Le Plan Communal de Développement (PCD) est un programme d'action qui permet à la Commune de Bangou de matérialiser sa vision du développement en tenant compte de ses potentialités et contraintes.

De manière spécifique il vise à présenter :

- la monographie de la Commune de Bangou;
- les résultats des diagnostics de l'Institution communale (DIC), des espaces urbains de la commune (DEUC) et niveau villages (DPNV);
- les infrastructures existantes dans l'ensemble de la commune assorties de leurs coordonnées GPS;
- les structures de gestion participative du développement au niveau village (CC, CDV) et communale (CS du PCD);
- les aspects transversaux suivants:
 - La gestion des aspects socio-environnementaux ;
 - Les problèmes des populations marginales;
 - Le genre et la problématique des populations vulnérables;
 - L'amélioration de la gouvernance locale;
 - Le Virus d'Immuno Déficience Acquis (VIH/SIDA) et ses implications;
- les apports des bénéficiaires dans l'appropriation du processus de mise en œuvre, d'évaluation et de son actualisation;
- le Plan Stratégique ressortant les microprojets par secteur de la Commune;

- le Cadre de Dépenses à Moyen Terme (CDMT) des projets prioritaires;
- le Plan d'Investissement Annuel (PIA) et les sources de financement;
- le mécanisme de suivi évaluation participatif.

3. Méthodologie

Basé sur l'approche participative, le processus d'actualisation du PCD dans la commune de Bangou s'est déroulé suivant les étapes suivantes :

- La préparation de l'ensemble du processus ;
- La Collecte et traitement des informations;
- La consolidation des données issues des différents diagnostics ;
- La planification, la mobilisation des ressources et la programmation ;
- La mise en place du mécanisme de suivi évaluation participatif.

4. Principaux résultats obtenus

Le tableau ci-dessous résume les principaux résultats en termes d'informations générales, de forces, de faiblesses et de quelques axes d'accompagnement de la commune.

Région	Ouest	
Département	Hauts-Plateaux	
Arrondissement	BANGOU	
Commune	BANGOU	
Date de création de la commune d'arrondissement	21 novembre 1959 sous l'ordonnance n° 59-63	
Population	32 000 ¹ habitants d'après le CA de la commune (Hommes : 15 006, Femmes : 16 994)	
Superficie	115 Km ²	
Densité de la population	278,26 habitants/Km ²	
Communes voisines	Au Nord	Communes de Baham, Batié et Bayangam
	A l'Ouest	Communes de Bana et Banka
	Au Sud	Commune de Bangangté
	A l'Est	Commune de Bangangté
Nombre de village	42	
Nombre de groupement	03 (Bangou, Badenkop, Bapa)	
Nombre d'espace urbain	07 (Bangou ville, Bangou carrefour, Bangou chefferie, Batoukong Centre, Balambo centre, Badenkop King Place, Bapa King Place)	
Activités économiques	Agriculture, élevage et commerce	
Infrastructures sociales de base	Santé : 12 structures sanitaires dans la Commune : <ul style="list-style-type: none"> – 01 Centre Médical d'Arrondissement de Bangou (CMA) ; – 06 Centre de santé intégrés (CSI) ; – 04 Centres de santé privés ; – 01 morgue communale ; 	
	Education de base : 47 écoles maternelles et primaires : <ul style="list-style-type: none"> • 20 écoles maternelles (14 EM publiques et 06 EM privés); • 27 écoles primaires (21 publiques et 06 confessionnelles); • 5050 élèves de la maternelle et du primaire; • 234 enseignants; • 2439 tables bancs. 	

¹Ce chiffre est de 19 890 habitants d'après le RGPH de 2005

	<p>Enseignement secondaire: Présence de 12 établissements d'enseignements secondaires:</p> <ul style="list-style-type: none"> - 03 Lycées d'enseignement général, - 01 lycée bilingue, - 01 lycée technique, - 01 CETIC, - 02 CES, - 02 collèges privés confessionnels - 2609 élèves - 110 enseignants (20 fonctionnaires, 73 contractuels et 23 vacataires) <p>Emploi et formation professionnelle: Présence de 02 SAR / SM avec au total 18 élèves et 05 enseignants</p> <p>Eau: de 04 adductions d'eau potable en mauvais état</p> <p>Travaux publics: 33 km de routes bitumées et 139 km de routes en terre</p>
Exécutif communal	03 (01 Maire et 02 Adjoints)
Conseiller Municipal: 25 membres dont 18 hommes, 07 femmes.	
Personnel communal: 07 personnes (01 Secrétaire général, 01 Receveur Municipal et 07 Agents communaux)	
Patrimoine communal: 09 terrains, 05 bâtiments, 80 Meubles et objets d'ameublement	
<p>Réseau de relation: Tutelle, FEICOM, CVUC, chefferies traditionnelles, les congrégations religieuses, Services Déconcentrés de l'Etat ; Sociétés civiles, projets et programmes, Syndicat des communes des Hauts-plateaux, la mairie de GAP au Sud de la France.</p>	
<p>Principales forces:</p> <ul style="list-style-type: none"> - Dynamisme de l'exécutif municipal; - Une situation géographique favorable aux échanges car traversée par plusieurs routes la reliant aux communes environnantes ; - Existence de 05 marchés dans l'espace communal; - Une élite nombreuse dans laquelle il y a, des spécialistes dans tous les domaines; - Une population dynamique. 	
<p>Principales faiblesses:</p> <ul style="list-style-type: none"> - Insuffisance du personnel communal; - Faible mécanisme de collecte des ressources propres de la commune; - Absence de matériels roulant et d'entretien routier; - Majorité de fonctionnaires non résidant; - Très faible couverture en eau potable; - Faible revenu des populations; - Faible encadrement des populations vulnérables (handicapés, grands malades, personnes de 3^{ème} âge). 	
<p>AXES DE RENFORCEMENT:</p> <ul style="list-style-type: none"> - Amélioration du système de gestion des ressources humaines; - Amélioration des capacités finances de la commune; - Amélioration de la gestion du patrimoine communal; - Amélioration des logements sociaux; - Amélioration de l'accès des populations en eau potable. - Amélioration du niveau de revenu des populations / promotion des AGR - Amélioration de la prise en charge des populations vulnérables 	

5. Coût estimatif du PCD

Le coût estimatif global du PCD est d'un montant de **8 931 740 000 F CFA**. Il est constitué des coûts des activités liées au renforcement de l'institution communale dont le montant est de 1 506 000 000 FCFA ainsi que des activités à mener dans 28 secteurs de développement d'un montant de 7 425 740 000 F CFA

6. Mécanisme de mise en œuvre et de suivi évaluation du PCD

Il est mis en place un mécanisme de suivi – évaluation, une stratégie de communication et de marketing pour assurer la mise en œuvre de ce PCD.

LISTE DES ABREVIATIONS ET ACRONYMES

ACD	Agent communal de développement
AEP	Adduction en Eau Potable
AGR	Activités Génératrices de Revenus
APEE	Association des Parents d'Elèves et Enseignants
AS	Aides-soignants
BIP	Budget d'Investissement Public
CA	Compte Administratif
CAC	Centimes Additionnels Communaux
CAN	Club des Amis de la Nature
CC	Comités de Concertation
CC	Changements Climatiques
CCS	Comité Communal de suivi
CDE	Camerounaise Des Eaux
CDMT	Cadre de Dépenses à Moyen Terme
CEAC	Centre d'Education et d'Action Communautaire
CEFAM	Centre de Formation des Administrateurs Municipaux
CEP	Certificat d'Etudes Primaires
CEPAD	Centre d'Éducation Populaire et d'Animation pour le Développement
CEPCA	Conseil des Eglises Protestantes du Cameroun
CES	Collège d'Enseignement Secondaire
CETIC	Collège d'Enseignement technique Industriel et Commercial
CFCE	Centre de Formation et de Création des Entreprises
CM	Conseil Municipal
CMPJ	Centre Multifonctionnel de Promotion des Jeunes
CNJC	Conseil National de la Jeunesse du Cameroun
CNPS	Caisse Nationale de Prévoyance Sociale
COGE	Comités de Gestion
COFIL	Comité de Pilotage
COSA	Comités de Santé
CPFF	Centre de Promotion de la Femme et de la Famille
CRRRI	Cellule Régionale de la Recherche Scientifique et de l'Innovation
CRPNPD/O	Cellule Régionale du PNPD pour l'Ouest
CRTV	Cameroon Radio and Television
CSI	Centre de Santé Intégré
CV	Comités de Vigilance
CZV	Centres Zootechniques et Vétérinaires
DAEPIA	Délégation Départementale de l'Elevage, des Pêches et Industries Animales
DAJES	Délégation d'Arrondissement de la Jeunesse
DASEP	Délégation d'Arrondissement du Sport et de l'Education Physique
DD MAP	Délégation Départementale des Marchés Publics
DDAS	Délégation Départementale des Affaires Sociales
DDCAF	Délégation Départementale du Cadastre et des affaires foncières
DDCOMMERCE	Délégation Départementale du Commerce
DDDEDUB	Délégation Départementale de l'Education de Base
DDFOF	Délégation Départementale de la Forêt et de la Faune
DDINDT	Délégation Départementale des Industries et Développement Technologique
DDMINCOM	Délégation Départementale du Ministère de la Communication
DDMINPMEESA	Délégation Départementale du Ministère des Petites et Moyennes entreprises, de l'Economie sociale et de l'Artisanat
DDMINPROFF	Délégation Départementale du Ministère de la Promotion de la Femme et de la Famille

DDSEP	Délégation Départementale des Sports et de l'Education Physique
DER	Projet d'Electrification Rurale Hauts-Plateaux
DEUC	Diagnostic de l'Espace Urbain Communal
DIC	Diagnostic Institutionnel Communal
DPNV	Diagnostic Participatif Niveau Village
DRAC	Délégation Régionale de la Culture
DRMINPOSTEL	Délégation Régionale du Ministère des Postes et Télécommunications
DRTOURL	Délégation Régionale du Tourisme et Loisir
DRTSS	Délégation Régionale du Travail et de la Sécurité Sociale
DSCE	Document de Stratégie pour la Croissance et l'Emploi
EEC	Eglise Evangélique du Cameroun
EMF	Etablissements de Micro Finance
EPS	Education Physique et Sportive
FNE	Fonds National de l'Emploi
GPC	Gestion du Patrimoine Communal
GPS	Global Positioning System
HIMO	Haute intensité de Main-d'œuvre
IB	Infirmiers Brevetés
IDE	Infirmiers Diplômés d'Etat
IOV	Indicateur Objectivement Vérifiable
MINEE	Ministère de l'Eau et de l'Energie
MINEPIA	Ministère de l'Elevage, des Pêches et des Industries Animales
MINFOF	Ministère de la Forêt et de la Faune
MINHDU	Ministère de l'Habitat et du Développement urbain
MINJEC	Ministère de la Jeunesse et de l'Education Physique
MRC	Mouvement pour la Renaissance du Cameroun
OAL	Organisme d'Appui Local
OBC	Organisations de Base Communautaire
PACD/PME	Programme d'Appui aux PME de Transformation des Produits Agroalimentaires de consommation de Masse/Petites et Moyennes Entreprises
PCD	Plan Communal de Développement
PDC	Plan de Développement Communal
PE	Petite Enfance
PFNL	Produits Forestiers Non Ligneux
PIA	Plan d'Investissement Annuel
PME	Petites et Moyennes Entreprises
PMI	Petites et Moyennes Industries
PNDP	Programme National de Développement Participatif
PPM	Plan de Passation des Marchés
PSU	Plan Sommaire d'Urbanisation
PUGDT	Plan d'Utilisation et de Gestion Durable des Terres
PV	Procès-Verbal
PRO-ADP	Progiciel d'Aide au Développement Participatif
RDPC	Rassemblement Démocratique du Peuple Camerounais
RGPH	Recensement Général de la Population et de l'Habitat
RM	Receveur Municipal
RTA	Religion Traditionnelle Africaine
SAR/SM	Section Artisanale et Rurale/Section Ménagère
SDE	Services Déconcentrés de l'Etat
SDF	Social Democratic Front
TDR	Termes de Référence
VIH/SIDA	Virus d'Immuno Déficience Humaine/Syndrome d'Immuno Deficience Acquise

LISTE DES TABLEAUX

N° du tableau	INTITULE DES TABLEAUX	PAGE
1	Préparation du processus.	17-18
2	Méthodologie de collecte des informations et traitement	19-21
3	Méthodologie utilisée lors de la consolidation des données et cartographie	22
4	Planification, mobilisation des ressources et programmation	23-24
5	Mécanisme de suivi-évaluation participatif	25
6	Localisation de la commune	27
7	Chronologie des magistrats municipaux ayant officié à la tête de la commune	30
8	Répartition de la population par sexe et par tranche d'âge	30-32
9	Education de base	36-40
10	Enseignements secondaires	41-42
11	Santé	43-44
12	Les forages	45
13	Les puits	46
14	Adduction d'eau	47- 48
15	Electrification	49-51
16	Equipements publics marchands	52-53
17	Infrastructures d'encadrement psychosocial	53-56
18	Les autres infrastructures	57
19	Potentiel de production en agriculture en 2014	58-59
20	Potentiel de production en élevage en 2014	59
21	Gestion des ressources humaines	61
22	Gestion des ressources financières	62
23	Gestion du patrimoine communal	63
24	Gestion des relations	64
25	Axes de renforcement	65-66
26	Matrice d'analyse des problèmes par secteur	67-93
27	Projets prioritaires	94-112
28	Cadre logique par secteur	116-197
29	Coût estimatif du PCD	198
30	Economie locale	201-204
31	Problèmes liés à la petite enfance	205-208
32	Problèmes liés aux changements climatiques	208-215
33	Matrice des unités de paysage	216-223
34	CDMT	226-237
35	Impacts environnementaux potentiels	238-241
36	Impacts sociaux potentiels	241-244
37	Plan sommaire de gestion environnementale	244-247
38	Plan sommaire de gestion des impacts sociaux	248-251
39	Ressources mobilisables et échéances de la commune	251
40	Plan d'Investissement Annuel (PIA)	252-260
41	Plan opératoire de passation de marché de la Commune de Bangou (PPM) année 2015	260-263
42	Indicateurs de suivi-évaluation du PIA	268-270
43	Matrice de suivi des activités de projets	271
44	Matrice de rédaction du rapport de suivi-évaluation de projets	271
45	Matrice du plan de communication sur la mise en œuvre du PCD	275

LISTE DES CARTES

N° DE LA CARTE	INTITULE DE LA CARTE	PAGE
1	Localisation de la commune dans le département des Hauts-Plateaux, Région de l'Ouest	28
2	Esquisse du PUGDT	224

LISTE DES GRAPHIQUES

N° DU GRAPHIQUE	INTITULE DU GRAPHIQUE	PAGE
1	Répartition de la population	32

LISTE DES ANNEXES

1. Fiches de projets du PIA
2. PV d'approbation du PCD par le COMES
3. Arrêté de mise en place du Comité Communal de Suivi (CCS)
4. Delibération du conseil municipal de la commune de Bangou

INTRODUCTION

1. Contexte et justification

Dans le cadre de la décentralisation en cours au Cameroun et de la mise en œuvre du Document de Stratégie pour la Croissance et l'Emploi (DSCE), les Communes occupent de plus en plus une place centrale et deviennent de véritables acteurs de promotion du développement économique, social, sanitaire, éducatif, culturel et sportif.

Le processus de décentralisation a été lancé à la suite de la promulgation des lois N° 2004/017, 018 du 22 Juillet 2004 et N° 2007/019 de décembre 2007 portant orientation de la décentralisation et fixant les règles applicables aux communes et aux régions au Cameroun.

Dans ce contexte, le transfert des compétences aux Communes ne saurait se faire de façon spontanée. Il s'agit de les préparer à assumer leur responsabilité de maître d'ouvrage que leur confère désormais l'Etat.

Pour ce faire et avec l'aide des partenaires au développement, le gouvernement du Cameroun met en œuvre le Programme National du Développement Participatif (PNDP) en vue d'accompagner les Communes à une participation effective dans le processus progressif de décentralisation pour le développement local.

Le PNDP prévoit dans sa stratégie d'intervention d'utiliser des Organismes d'Appui Local (OAL) pour accompagner les Communes dans le processus de planification dont la finalité est l'élaboration d'un Plan Communal de Développement (PCD).

En effet, le PCD est un document constitué d'un ensemble d'actions ou d'objectifs de développement et les moyens devant permettre leur concrétisation dans le temps. C'est le résultat d'une concertation entre les acteurs du développement local, à savoir les populations locales, les élus, les autorités traditionnelles, les autorités religieuses, les élites extérieures, les services déconcentrés de l'Etat et enfin les partenaires au développement. C'est un outil de référence dans le processus participatif du développement économique et social d'une commune.

2. Objectifs du PCD

Le Plan Communal de Développement (PCD) est un programme d'actions qui permet à la commune de Bangou de matérialiser sa vision du développement en tenant compte de ses potentialités et contraintes.

De manière spécifique, il vise à présenter :

- la monographie de la commune de Bangou;
- les résultats des diagnostics de l'Institution Communale (DIC), des espaces urbains de la commune (DEUC) et niveau village (DPNV);
- les infrastructures existantes dans l'ensemble de la commune assorties de leurs coordonnées GPS;
- les structures de gestion participative du développement au niveau village (CC, CDV) et communale (CS du PCD);
- les aspects transversaux suivants:
 - La gestion des aspects socio-environnementaux;
 - Les problèmes des populations marginales;
 - Le genre et la problématique des populations vulnérables;
 - L'amélioration de la gouvernance locale;
 - Le Virus d'Immuno Déficience Acquise (VIH/SIDA) et ses implications;

- les apports des bénéficiaires dans l'appropriation du processus de mise en œuvre, d'évaluation et de son actualisation;
- le Plan Stratégique ressortant les microprojets par secteur de la commune;
- le Cadre de Dépenses à Moyen Terme (CDMT) des projets prioritaires;
- le Plan d'Investissement Annuel (PIA) et les sources de financement;
- le mécanisme de suivi-évaluation participatif.

3. Structure du document

Le présent document est structuré comme suit :

- Le résumé;
- L'introduction;
- La méthodologie d'élaboration du PCD dans la commune;
- La présentation sommaire de la commune de Bangou;
- La synthèse des résultats des diagnostics;
- La planification stratégique;
- La programmation;
- Le mécanisme de suivi évaluation;
- Le plan de communication sur la mise en œuvre du PCD.

1. METHODOLOGIE

1. MÉTHODOLOGIE

Basé sur la démarche participative, le processus d'élaboration du PCD dans la commune de Bangou s'est déroulé suivant les étapes ci-après:

- La préparation de l'ensemble du processus;
- La collecte et le traitement des informations;
- La consolidation des données issues des différents diagnostics;
- La planification, la mobilisation des ressources et la programmation;
- La mise en place du mécanisme de suivi-évaluation participatif.

1.1 Préparation de l'ensemble du processus

Elle s'est déroulée au sein de l'OAL CEPAD et au niveau de la commune et, a consisté à faire la préparation pédagogique et administrative telle que présentée dans le tableau ci-dessous:

Tableau 1: Préparation du processus.

Séquences	Objectif de l'étape	Activités	Principales tâches	Responsable	Périodes / dates	Support / outils	Résultats obtenus	Parties prenantes
Préparation pédagogique	Mobiliser l'équipe devant conduire le processus.	Contacts des anciens et nouveaux planificateurs	Entretien, étude des dossiers des candidats et répartition des tâches	OAL CEPAD	Du 1 ^{er} au 19 juin 2014	- Liste des critères exigés par le PNDP - Copie de l'offre technique	1 chef de mission et 03 équipes composées de 4 personnes retenues	/
	Harmoniser les connaissances et passer en revue les objectifs et les étapes du processus	Participation au séminaire de formation des OAL à Bana	Participation effective du chef de mission et d'un chef d'équipe aux activités du séminaire	-OAL CEPAD	Du 09 au 20 juin 2014	- 1 lap top - Stylos et bloc note	Les capacités sont renforcées sur la démarche méthodologique de la planification locale et sur les innovations apportées	CRC PNDP/O
		Organisation de l'atelier de restitution de la formation à l'équipe du CEPAD et au COFIL	- Préparation technique - Préparation logistique - Tenue de la formation	OAL CEPAD	Du 23 juin au 10 juillet 2014	- Lap top - Bloc-notes - Vidéos projecteurs - Kit des participants etc.	Les membres de l'équipe du CEPAD et du COFIL ont amélioré leurs connaissances sur la démarche	-OAL CEPAD -Maire -CRC PNDP/O

Séquences	Objectif de l'étape	Activités	Principales tâches	Responsable	Périodes / dates	Support / outils	Résultats obtenus	Parties prenantes
							méthodologique de la planification locale et sur les innovations	
Préparation administrative	S'accorder avec l'exécutif municipal sur les conditions de succès du processus	Rencontre de prise de contact avec l'exécutif communal	-Présentation de l'équipe complète de l'OAL -Examen du cahier des charges de l'OAL -Préparation de l'exécutif municipal -Mise en place du COFIL	OAL CEPAD	10 juillet 2014	-Liste des membres -Fiche de présence -Chronogramme -Check-list -CV -Copie de l'offre	-	-CRC PNDP/O
	Informers et sensibiliser les autorités administratives locales,	Rencontre de prise de contact avec le Préfet des Hauts-Plateaux et le Sous-préfet de Bangou	Présentation de l'équipe complète de l'OAL, du travail à faire et sollicitation de la facilitation en vue de l'atteinte des résultats escomptés	Responsable du CEPAD	Du 15 au 18 juillet 2015	-Chronogramme -Check- list	Adhésion des autorités pour la facilitation de la mise en œuvre du processus	-CRC PNDP/O -Maire
	Informers et sensibiliser les différentes parties prenantes	Lancement officiel du processus d'actualisation du PDC	-Invitation des parties prenantes -Tenue de l'atelier de lancement	OAL CEPAD	Du 15 au 24 juillet 2014	Bloc-notes	Adhésion des différentes parties prenantes	-Maire, préfecture, -Sous-préfet, CRC, -PNDP/O

1.2 Collecte des informations et traitement

Afin de ressortir la situation de référence de la commune de Bangou (état des lieux et besoins) la démarche méthodologique utilisée s'est basée sur les 4 piliers suivants:

- La collecte des données générales de base au niveau de l'institution communale, des espaces urbains et dans les villages;
- Le diagnostic de l'institution communale;
- Le diagnostic des espaces urbains de la commune;
- Le diagnostic participatif dans tous les villages.

Le tableau ci-après présente de façon détaillée cette démarche méthodologique:

Tableau 2 : Méthodologie de collecte des informations et traitement

Objectifs	Activités	Principales tâches	Responsables/ Partenaires	Période	Support/ outils	Résultats obtenus	Parties prenantes
Elaborer la situation de référence (état des lieux et besoins) de la commune	Caractérisation des infrastructures et ressources de la commune	Collecte des données générales de base	- Facilitateurs endogènes	Du 19 au 25 juillet 2014	Fiches de collecte Crayon à bille	Les données générales de bases sont collectées	-COPIL -Autorités traditionnelles
		Collecte des données géo-référencées des infrastructures et ressources identifiées	OAL CEPAD	30 août 2014 au 23 décembre 2014	- Fiches de collecte - Crayon à bille - GPS	Une base des données géo-référencées des infrastructures et ressources a été élaborée	COPIL
		- Saisie des données (Fichier Excel, PRO-ADP) - Elaboration des cartes thématiques	-OAL CEPAD	Du 01 au 10 février 2015	-Fiches de collecte -Ordinateur	-Le fichier Excel des données de base est fourni -Les cartes thématiques sont élaborées -PRO-ADP fourni	COPIL - CASE/PNDP/ Ouest
	Diagnostic de l'institution communale	Préparation du DIC -Réalisation du DIC sur les centres d'intérêt suivants: -informations générales sur la commune;	- Chef de mission et chefs d'équipe du CEPAD	Du 10 août au 10 septembre 2014	-Fiches de collecte -Crayon à bille -Bloc-notes -Documents de base de la commune	-Personnel communal informé -Calendrier de rencontre élaboré -Les informations de l'institution communale ont été collectées sur les 5 centres d'intérêt suivants : -informations générales sur la commune;	-Exécutif Municipal -Personnel communal -Conseillers municipaux -Sectoriels -Secteur privé -Contribuables / population

Objectifs	Activités	Principales tâches	Responsables/ Partenaires	Période	Support/ outils	Résultats obtenus	Parties prenantes
		-ressources humaines; -ressources financières; -patrimoine communal; -gestion des relations.				-les ressources humaines; -ressources financières; -patrimoine communal; -gestion des relations.	-Personnes ressources -COPIL
		Dépouillement, traitement et analyse des données collectées	Equipe de l'OAL CEPAD	11 au 15 septembre 2014	- Fiches de collecte - Crayon à bille - Bloc-notes	- Forces et faiblesses de la commune identifiées - Axes de renforcement de la commune identifiés	-Comité de Pilotage -Exécutif Municipal -Personnel communal
		Restitution et validation des résultats	Equipe de l'OAL CEPAD	11 septembre 2014	- Rapport du DIC - Ordinateur - Vidéo projecteur	- Résultats du DIC validés - PV de validation du DIC produit	-Comité de Pilotage -Exécutif Municipal -Personnel communal
	Diagnostic de l'espace urbain communale	Préparation du DEUC	Equipe de l'OAL CEPAD	Du 10 août au 11 septembre 2014	- Fiches de collecte - Crayon à bille - Bloc-notes - Rapports divers de la Commune	- Calendrier de rencontre avec les sectoriels, les forces de l'ordre, autorités administratives et municipales élaboré - Invitation des corps de métiers et couches vulnérables ventilées	- Responsables des services sectoriels - Forces de l'ordre, (police et Gendarmerie), les autorités administratives et municipales
		Réalisation du DEUC	- Equipe de l'OAL CEPAD - Personnes ressources - COPIL			- Les informations collectées auprès des sources - Corps de métiers et couches vulnérables de la Commune identifiés - Les informations collectées sur les différents corps de métiers disponibles	- SDE - Forces de l'ordre, - Autorités administratives et municipales - Corps de métiers et couches vulnérables
		Dépouillement, traitement et	Equipe de l'OAL CEPAD			Synthèse des informations recueillies par secteur,	- Responsables des services sectoriels

Objectifs	Activités	Principales tâches	Responsables/ Partenaires	Période	Support/ outils	Résultats obtenus	Parties prenantes
		analyse des données collectées			<ul style="list-style-type: none"> - Crayon à bille - Bloc-notes 	préparation et présentation des pistes de solutions. Cette étape se fait au sein de l'OAL	Forces de l'ordre, Autorités administratives et municipales
		Restitution et validation des résultats du DEUC	Equipe de l'OAL CEPAD	12 septembre 2014	<ul style="list-style-type: none"> - Ordinateur - Vidéo projecteur - Crayon à bille - Bloc-notes 	<ul style="list-style-type: none"> - Atouts et potentialités de l'espace urbain identifiés et validés - Problèmes par secteur identifiés et validés y compris ceux des corps de métiers, couches vulnérables, changements climatiques et petite enfance et solutions envisagées - projets prioritaires de l'espace urbain disponible 	<ul style="list-style-type: none"> - Sectoriels MINH DU, MIN MIDT, MIN PEDD et MIN COMMERCE - Comité de Pilotage - Exécutif Municipal - Représentants corps de métiers et couches vulnérables
	Atelier de lecture des rapports DIC et DEUC	<ul style="list-style-type: none"> - Harmonisation des canevas DIC et DEUC - Lecture des documents, amendements et recommandations 	<ul style="list-style-type: none"> - PNDP - Personnes ressources 	Du 04 au 07 novembre 2014	<ul style="list-style-type: none"> - Draft de rapport du DIC et DEUC - Vidéo projecteur 	<ul style="list-style-type: none"> - Accords des parties prenantes sur les canevas de présentations de chaque rapport - Chaque rapport a reçu les amendements à prendre en compte 	OAL
	Diagnostic participatif niveau village	Préparation du DPNV	<ul style="list-style-type: none"> - OAL CEPAD - COPIL - PNDP 	Du 24 septembre au 17 décembre 2014	<ul style="list-style-type: none"> - Papier Kraft - Marqueurs - Papier format 	<ul style="list-style-type: none"> - Programme de travail dans les villages adopté - Populations sensibilisées 	<ul style="list-style-type: none"> - COPIL - Autorités traditionnelles
		Réalisation du DPNV	OAL CEPAD		<ul style="list-style-type: none"> - Check-list du processus de planification - Papier Kraft - Marqueurs - Cahier du participant 	<ul style="list-style-type: none"> - Problèmes et potentialités identifiés par secteur - Problèmes analysés par secteur - Solutions endogènes planifiées - 08 projets prioritaires choisis par village 	<ul style="list-style-type: none"> - Populations locales - Elites - COPIL - PNDP

1.3 Consolidation des données du diagnostic et cartographie

La consolidation des données du diagnostic et la cartographie se sont faites au fur et à mesure de l'avancement du processus: les résultats ont été restitués au cours d'un atelier de consolidation de tous des diagnostics (DEUC, DIC, DPNV). Les interventions des participants ont permis d'apporter les amendements au travail fait. Le tableau ci-après reprend la méthodologie utilisée pour la consolidation des données des diagnostics.

Tableau 3: Méthodologie utilisée lors de la consolidation des données et cartographie

Objectifs	Activités	Principales tâches	Responsables/ Partenaires	Période	Support/ outils	Résultats obtenus	Parties prenantes
Consolider les données des diagnostics	Réaliser une synthèse par secteur des données des diagnostics	<ul style="list-style-type: none"> - Etablissement de la situation de référence par secteur - Formulation des problèmes et identification des solutions transversales par secteur - Elaboration de la matrice sur les changements climatiques - Elaboration de la matrice sur la Petite Enfance - Etablissement d'une carte participative des ressources naturelles de la commune 	OAL CEPAD	Du 22 décembre au 2014 au 5 janvier 2015	Rapport DPNV de chaque village	Synthèse par secteur des données des diagnostics réalisés disponibles y compris la carte des ressources naturelles de la Commune	<ul style="list-style-type: none"> - Sectoriels - Comité de Pilotage
	Elaboration d'un PUGDT	<ul style="list-style-type: none"> - Elaboration de la matrice des unités de paysage de la commune - Exploitation de la carte des ressources naturelles - Elaboration du PUGDT 	OAL CEPAD	Du 6 au 10 janvier 2015	<ul style="list-style-type: none"> - Carte des ressources naturelles - Matrice des unités de paysage par village 	Draft de PUGDT disponible	COPIL
	Mise en commun des données des diagnostics	Consolidation des données des diagnostics (DIC, DEUC, DPNV, PUGDT) au sein de l'OAL	OAL CEPAD	Du 12 janvier au 04 février 2015	<ul style="list-style-type: none"> - Rapport DIC - Rapport DEUC - Rapport DPNV 	Rapport global des différents diagnostics élaboré	-

Objectifs	Activités	Principales tâches	Responsables/ Partenaires	Période	Support/ outils	Résultats obtenus	Parties prenantes
		Atelier de restitution et validation des données consolidées	<ul style="list-style-type: none"> - OAL CEPAD - Exécutif communal - PNDP - COFIL 	05 février 2015	<ul style="list-style-type: none"> - Papier format - Vidéo projecteur - Papier kraft - Papier conférence - Marqueurs 	Rapport des données des diagnostics consolidé validé et disponible	<ul style="list-style-type: none"> - Sectoriels - Comité de concertation - Chefs de village

1.4 Planification, mobilisation des ressources et programmation

Suite à la consolidation des données du diagnostic et de la cartographie, un atelier de planification, de mobilisation des ressources et de programmation a été organisé. Le tableau ci-après récapitule la démarche méthodologique utilisée.

Tableau 4: Planification, mobilisation des ressources et programmation

Objectifs	Activités	Principales tâches	Responsables/ Partenaires	Période	Support/ outils	Résultats obtenus	Parties prenantes
Planifier les activités, mobiliser les ressources et programmer dans le temps les activités principales	Préparation de l'atelier de planification	<ul style="list-style-type: none"> - Elaboration des TDR par le CEPAD; - Identification et mobilisation des personnes ressources et acteurs-clés; - Accompagnement du Maire à la préparation des invitations; - Communication sur l'atelier 	OAL CEPAD/ Maire	Du 09 au 28 février 2015	<ul style="list-style-type: none"> -Papier format -Papier kraft -Papier conférence -Marqueurs - Communiqué-radio 	<ul style="list-style-type: none"> -TDR élaborés - Personnes ressources et acteurs-clés identifiés. 	Sectoriels Comité de Pilotage
	Planification	<ul style="list-style-type: none"> - Organisation des travaux thématiques - Elaboration des cadres logiques, - Planification des projets prioritaires. 	OAL CEPAD	26 mars 2015	<ul style="list-style-type: none"> - Tableau de synthèse des activités des 28 secteurs - Projets prioritaires de l'institution communale, des villages et des espaces urbains 	<ul style="list-style-type: none"> - Cadres logiques élaborés - Projets prioritaires Planifiés 	<ul style="list-style-type: none"> - Conseillers municipaux - Sectoriels - Comité de Pilotage - Comité de concertation

Objectifs	Activités	Principales tâches	Responsables/ Partenaires	Période	Support/ outils	Résultats obtenus	Parties prenantes
	Mobilisation des ressources	<ul style="list-style-type: none"> - Préparation du Maire à la recherche des financements - Présentation des ressources de la commune 	Maire/ OAL CEPAD	27 mars 2015	<ul style="list-style-type: none"> - Compte Administratif - Papier format 	<ul style="list-style-type: none"> - Ressources mobilisables pour la première année présentées 	Conseillers municipaux
	Programmation	<ul style="list-style-type: none"> - Présentation des projets prioritaires - Elaboration du Cadre de Dépense à Moyen Terme - Elaboration du Plan d'Investissement Annuel (PIA) - Elaboration d'un plan de passation des marchés. 	<ul style="list-style-type: none"> - OAL CEPAD - Exécutif communal - PNDP - COFIL - Sectoriels 	27 mars 2015	<ul style="list-style-type: none"> - Papier format - Papier kraft - Papier conférence - Marqueurs 	<ul style="list-style-type: none"> - CDMT et PIA validés et disponibles - Plan de passation des marchés disponible 	<ul style="list-style-type: none"> - Conseillers municipaux - Sectoriels - Comité de Pilotage - Comité de concertation

1.5 Mise en place du mécanisme de suivi-évaluation participatif

Afin d'assurer un bon suivi-évaluation de la mise en œuvre du PCD, un comité de suivi-évaluation a été mis en place. Ses attributions, ses moyens et son calendrier d'intervention sont définis tel qu'on peut le voir dans le tableau qui suit:

Tableau 5: Mécanisme de suivi-évaluation participatif

Objectifs	Activités	Principales tâches	Responsables/ Partenaires	Période	Support/ outils	Résultats obtenus	Parties prenantes
Mettre sur pied une stratégie de suivi-évaluation participatif	Mise en place du comité communal de suivi	<ul style="list-style-type: none"> - Identification et choix des personnes compétentes - Formation des membres du comité - Mise à sa disposition des moyens de travail et outils adéquats. 	Maire	Du 28 mars au 17 avril 2015	<ul style="list-style-type: none"> - Papier format - Papier kraft - Papier conférence - Marqueurs - Vidéo projecteur 	<ul style="list-style-type: none"> - Les membres du CCS sont connus - Les dispositions prises pour le fonctionnement sont précisées 	Comité de suivi

Objectifs	Activités	Principales tâches	Responsables/ Partenaires	Période	Support/ outils	Résultats obtenus	Parties prenantes
	Réalisation du cahier de charges	<ul style="list-style-type: none"> - Suivi des activités du PIA. - Information de l'exécutif communal /autres parties prenantes. - Prise des mesures correctives idoines en cas de blocage constaté; - Actualisation du PIA de l'année suivante et de la banque de données du PRO-ADP 	Maire/ membres du CC	A partir du 1 ^{er} mai 2015	<ul style="list-style-type: none"> - Canevas de rédaction du rapport de suivi-évaluation de projet - Matrice de suivi des activités de projet 	Un cahier de charges élaboré	<ul style="list-style-type: none"> - Conseillers municipaux - Sectoriels

2. PRESENTATION SOMMAIRE DE LA COMMUNE

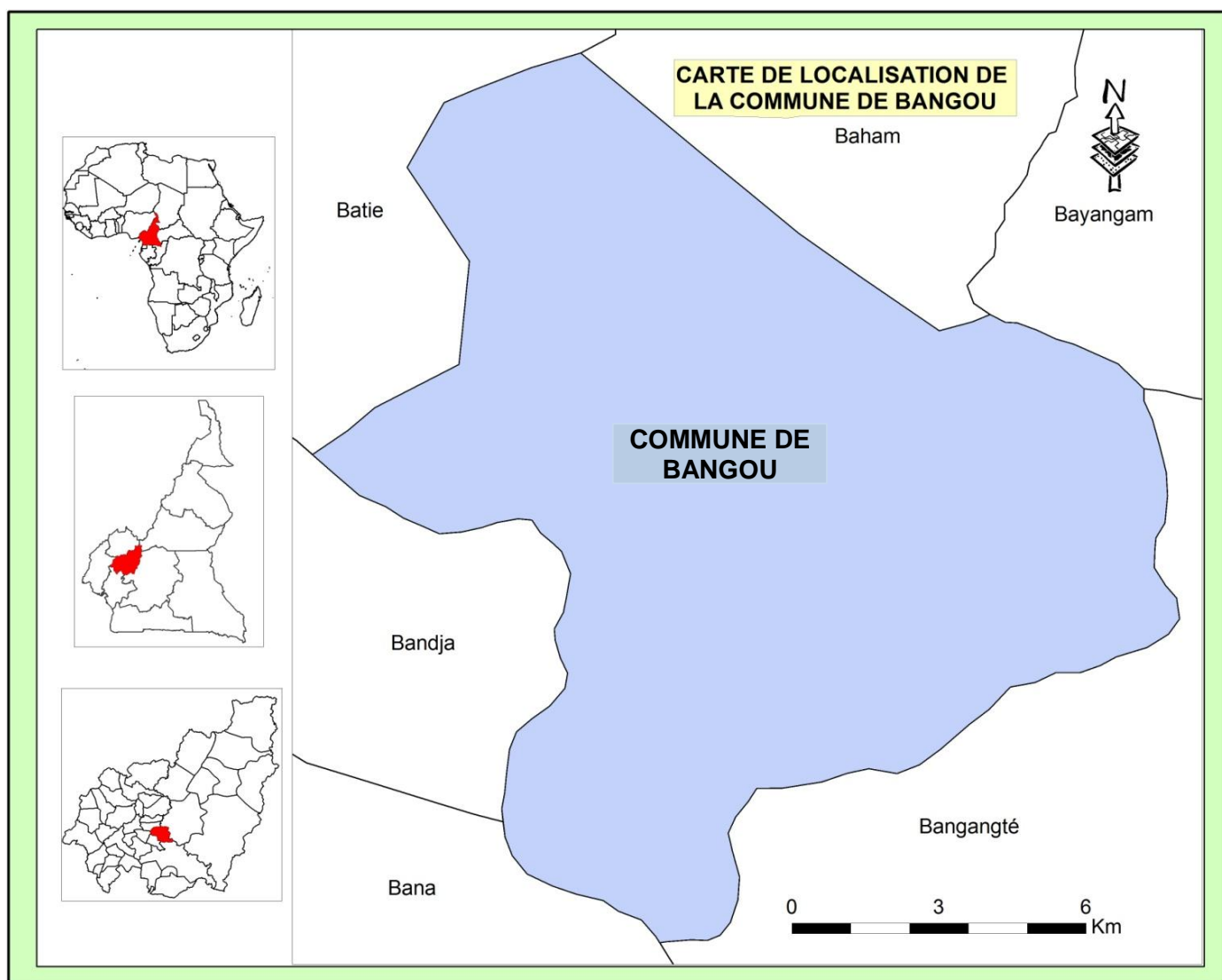
2 PRESENTATION SOMMAIRE DE LA COMMUNE

2.1 Localisation de la commune

Tableau 6: Localisation de la commune

Région	Ouest	
Département	Hauts-Plateaux	
Arrondissement	BANGOU	
Commune	BANGOU	
Date de création de la commune d'arrondissement	21 novembre 1959 sous l'ordonnance n° 59-63	
Population	32 000 habitants d'après le CA de la commune	
Superficie	115 Km ²	
Densité de la population	278,26 habitants/Km ²	
Communes voisines	Au Nord	Communes de Baham, Batié et Bayangam
	A l'Ouest	Communes de Bana et Bandja
	Au Sud	Commune de Bangangté
	A l'Est	Commune de Bangangté
Nombre de village	42	
Nombre de groupement	03 (Bangou, Badenkop, Bapa)	
Nombre d'espace urbain	07 (Bangou ville, Bangou carrefour, Bangou chefferie, Batoukong Centre, Balambo centre, Badenkop King Place, Bapa King Place)	

Carte 1 : Localisation de la Commune dans le Département des Hauts - plateaux, Région de l'Ouest Cameroun



2.2 Milieu biophysique

2.2.1 Climat²

La commune de Bangou a un climat équatorial de type camerounien tempéré par l'altitude avec deux saisons: une saison de pluies allant de mars à octobre et une saison sèche qui s'étend de décembre à février. La température oscille entre 12°C et 25 °C. Les mois les plus froids vont de juillet à septembre tandis que les périodes les plus chaudes s'étalent de février à mars. Il tombe en moyenne 1400 mm de pluies par an. Les précipitations les plus fortes sont concentrées entre juillet et octobre de chaque année.

2.2.2 Sols

La commune de Bangou a dans l'ensemble des sols ferrallitiques sur granite et parfois latéritiques. Ils sont peu profonds et lessivés par l'érosion. Dans les bas-fonds de Badjeugueu, Balambo, Badengso, Tchella et Bamendjuieu et les bordures des cours d'eaux, on rencontre des sols hydromorphes favorables à la pratique des activités agricoles.

² Source Ancien PDC

2.2.3 Relief

Le relief de Bangou est une succession de collines et de plaines. Dans l'ensemble, il est très accidenté et constitué de massifs et de collines alternant avec des bas-fonds plus ou moins drainés. Cette disposition du relief justifie ainsi le fait que plus de 90% des terres sont situées sur les pentes. Le sommet le plus haut de la commune est celui du Mt Tchiekang (1923m).

2.2.4 Hydrographie

L'espace communal de Bangou a un réseau hydrographique peu important. Il n'existe pas de véritable cours d'eau. On note la présence de quelques ruisseaux qui sillonnent les villages et dont les débits varient en fonction des saisons climatiques (crue en saison de pluie et étiage en saison sèche). Les plus importants cours d'eau de la commune sont : SO'O de Bamendjiueu, le NA'A, le KEP, le SISA'A, le SO'O Tieue à Demgnieup...

2.2.5 Végétation

La végétation est de type bocager. La forêt naturelle a presque disparu au profit des forêts artificielles d'eucalyptus, de pinus ou de cipres. Dans la zone Sud, c'est une savane herbacée et arbustive avec la présence des pâturages. Au bord des ruisseaux et dans les bas-fonds, on remarque la présence des plants de raphia abusivement exploités pour la coupe des bambous et à la cueillette du vin. Autour des chefferies, l'on note la présence des forêts sacrées et des lieux sacrés communautaires dans certains villages. Les lieux sacrés communautaires sont Temekekouang, Toupé, kouodzeu, Loung Beli et Dzulabo. Comme forêt, nous avons la forêt de Temve.

2.2.6 Faune

La faune à Bangou est constituée des rats et perdrix. Ces animaux font l'objet d'une chasse effrénée et régulière depuis plusieurs années et sont menacés de disparition. La chasse constitue pour certains, une source alternative de revenus. Vu la rareté, voire la disparition de espèces dans la région, il est de bon ton d'envisager l'élevage des rats et des aulacodes qui pourrait non seulement permettre de protéger l'espèce des rongeurs en voie de disparition, mais aussi générer des revenus aux producteurs.

2.2.7 Aires protégées

La commune de Bangou possède environ 135,6 ha d'aires protégées constitués de reboisement d'eucalyptus repartis sur le territoire du groupement Bangou. La gestion de 4 ha est contrôlée par la commune et le reste par les particuliers. On note également l'existence des forêts et des lieux sacrés communautaires autour de certaines chefferies du territoire communal.

2.2.8 Ressources minières

Le territoire de la commune de Bangou dispose d'un potentiel minier de moindre importance constitué de carrières de sable, de pierres et de latérites. Les carrières de sable sont dans les villages tels que Badenpa, Balambo, Badengou, Babeté-Tchitchou, Batougong, Bantouo-Nzeutchap, Bantouo 1, Badjeukong. Les pierres sont à Batoukong, Batougong. La majorité est inexploitée. Les voies d'accès à ces carrières sont non-aménagées.

2.3 Milieu humain

2.3.1 Histoire de la Commune

La commune de Bangou est créée le 21 novembre 1959 avant l'indépendance du Cameroun sous l'ordonnance n° 59-63. Dans la mouvance des transformations politiques à l'échelle nationale, elle a connu une évolution linéaire marquée de 4 mutations :

- Commune mixte rurale de 1961 à 1966 ;
- Commune Mixte Rurale Bangou-Baham de 1967 à 1978 ;
- Commune Rurale de Bangou de 1979 à 1995 ;
- Commune de Bangou de 1996 à nos jours

De sa création jusqu'à nos jours, quatorze (14) magistrats municipaux ont officié à la tête de la commune. Le tableau ci-après présente la chronologie de leur succession.

Tableau 7 : Tableau chronologique des magistrats municipaux ayant officié à la tête de la commune.

N°	NOMS	MANDAT	PROFESSIONS
1	SUMO LUC	1961 - 1966	Commis d'Administration
2	NAYANG PIERRE	1966 - 1967	2 ^{ème} Adjoint au Maire (intérim)
3	HENDJOU DANIEL	1967 - 1978	Commis de l'Etat
4	OLANGUENA PARFAIT	1978 - 1980	Secrétaire d'Administration
5	ENONGA NGOMBI JEAN MARIE	1980 - 1983	Sous-préfet, Administrateur Principal
6	YOUNDJE ELI LAURENT	1983 - 1985	1 ^{er} Adjoint au Maire (intérim)
7	NGONDIEP JOSEPH EMMANUEL	1985 - 1990	Administrateur Municipal
8	FOTSO HENRI	1990 - 1991	1 ^{er} Adjoint au Maire (intérim)
9	GOUDJOU DANIEL	1991 - 1995	Administrateur Municipal
10	MANGAPTCHÉ ROGER	1995 - 1996	Administrateur Municipal
11	WEKOP JEAN BAPTISTE	1996 - 2002	1 ^{er} Maire élu, Enseignant
12	MEKEDJUE DIEUDONNE	2002 - 2007	2 ^{ème} Maire élu, Ingénieur P. Eaux et Forêt
13	MME MBOUTCHOUANG ROSETTE	2007 - 2014	3 ^{ème} Maire élu
14	NANA CHARLES	2014 -	1 ^{er} Adjoint au Maire (intérim), Ingénieur de Génie civil

Sur le plan administratif, Bangou, chef-lieu de l'arrondissement qui porte son nom est administré par un Sous-préfet assisté dans ses fonctions par 3 chefs traditionnels de 2^{ème} degré (groupement Bangou, groupement Badenkop et Bapa) et 39 chefs traditionnels de 3^{ème} degré, tous auxiliaires de l'administration.

Parmi les événements importants ayant marqué la vie de la commune de Bangou, on peut retenir l'élection de la regrettée Mme Mboutchouang Rosette comme maire de Bangou. Pendant son mandat elle a été le vecteur du développement de la commune avec le bitumage de plusieurs axes routiers notamment l'axe Bangou – Badenkop – Bapa – Batié.

2.3.2 Démographie

2.3.2.1 Taille et structure de la population

La population de la commune de Bangou est estimée à 19 890 habitants d'après le RGPH de 2005 et 32 000 habitants d'après le Compte Administratif de la commune et répartie sur une superficie de 115 km², soit une densité de 278,26 habitants/km². Elle est répartie dans les 42 villages que compte le territoire communal. Les enfants de 0 à 5 ans représentent 16,9%, ceux de 6 à 14 ans représentent 23,4%, les adolescents de 12 à 19 ans représentent 18,5%, les jeunes de 15 à 34 ans représentent 34,7% tandis que les femmes représentent 55,63% de la population totale. Le tableau et le graphique ci-dessous illustrent la répartition de la population issue du compte administratif de la commune de Bangou.

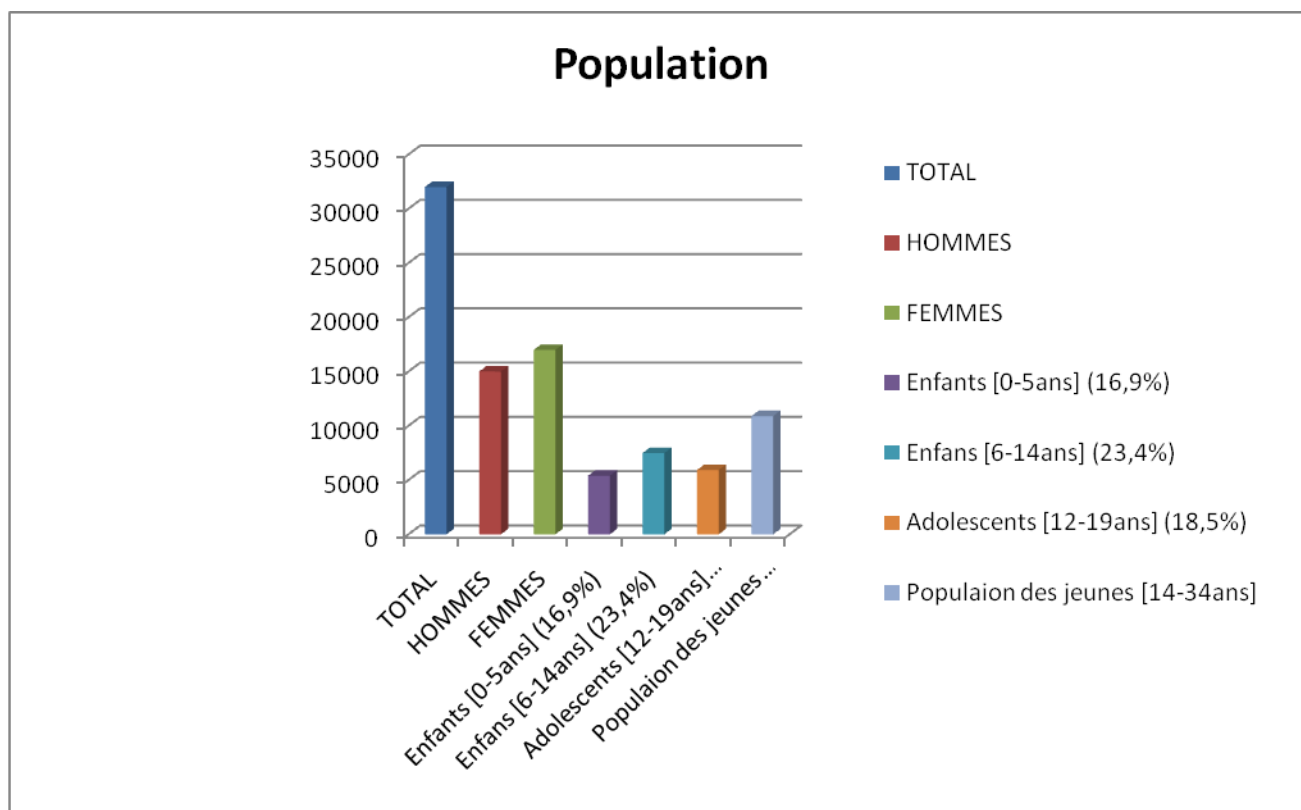
Tableau 8: Répartition de la population par sexe et par tranche d'âge selon les estimations issues du Compte Administratif de la commune

VILLAGES	POPULATION						
	HOMMES	FEMMES	TOTAL	Enfants [0-5ans] (16,9%)	Enfants [6-14ans] (23,4%)	Adolescents [12-19ans] (18,5%)	Population des jeunes [14-34ans]
BAKANGOUE	422	403	825	139	193	153	286

BALANGOUE	431	486	917	155	215	170	318
BAKANKA	645	646	1291	218	302	239	448
BADENGOU	79	83	162	27	38	30	56
BADENKENG	356	418	774	131	181	143	267
PACKEM	168	295	464	78	109	86	161
BATSELA I	383	381	764	129	179	141	165
BATSELA II	375	437	812	137	190	150	182
TSEMOHIA	354	476	831	140	194	154	288
BANTOUO I	97	134	231	39	54	43	80
BANTOUO ZEUTCHA	62	37	98	17	23	18	34
BETHE FOTCHI	149	163	312	53	73	58	108
BETHE TCHITCHOUO	206	235	441	75	103	82	153
DEMGUEU	92	58	149	25	35	28	52
DENGNIÉP	72	122	194	33	45	36	67
BADJEUGUEU	79	101	180	30	42	33	62
BADJEUKONG	521	579	1100	186	257	204	382
FAMLEM (Foleup)	122	143	265	45	62	49	92
BANKEM (NKEP)	31	39	70	12	16	13	24
BALAMBO	252	268	520	88	122	96	180
BAMENDJIEU	108	132	239	40	56	44	83
BADENGSO	221	297	518	88	121	96	180
BAKEUNONG	563	553	1116	189	261	206	387
SCHELA	99	105	204	34	48	38	71
BALOUMGOU	248	268	516	87	121	95	179
BATCHITCHI	390	423	813	137	190	150	282
BATOUKONG	450	488	938	159	219	174	325
NGOUETCHA	348	375	723	122	169	134	251
POUTZUE	307	334	641	108	150	119	222
Batop (Bangou)	1673	1978	3651	617	854	675	1267
BATOUGONG	91	152	243	41	57	45	84
BATOUZO	222	246	468	79	110	87	162
BANZINZI	112	149	261	44	61	48	91
BALANGOUE	235	352	587	99	137	109	204
BALOU	481	498	979	165	229	181	340
BADENGPA	347	454	800	135	187	148	278
DJEUHOUANG	263	306	569	96	133	105	197
DJEUKOU	612	654	1266	214	296	234	439
TOP Bapa	331	388	719	122	168	133	249
BANGOU VILLE (ESP U1)	1606	1580	3186	538	746	589	1106
BANGOU CARREFOUR (ESP U2)	462	557	1019	172	238	189	354
BANGOU KING PLACE (ESPU3)	316	437	754	127	176	139	262
BALAMBO ESP U4	62	68	130	22	30	24	45
BATOUKONG (ESP U5)	113	122	235	40	55	43	82

BAPA KING PLACE (ESP U6)	82	98	180	30	42	33	62
BADENKOP KING PLACE ESP U7	368	476	845	143	198	156	293
TOTAL	15006	16994	32000	5405	7485	5920	10900

Graphique 1: Répartition de la population



2.3.2.2 Groupes ethniques et relations interethniques

Deux principaux groupes ethniques sont présents sur le territoire communal : les Bamilékés et les Bororos. On remarque cependant la présence d'autres groupes ethniques tels les Anglophones, les Bamoun, les Bétis, ... Plusieurs raisons ont amené cette population allogène à s'installer dans cet espace communal: la pratique des activités agropastorales, l'exercice des fonctions administratives et le mariage. Ces groupes ethniques se côtoient mutuellement dans un climat emprunt de paix, d'entente, de solidarité et d'amour.

2.3.2.3 Religion

La religion pratiquée sur l'espace communal est à forte obédience chrétienne. En dehors du catholicisme, du protestantisme et de l'islam, on constate par ailleurs une propension de la population à la Religion Traditionnelle Africaine (RTA).. Ainsi observe-t-on en plus des chapelles chrétiennes, de nombreux lieux sacrés où l'on se rend pour vouer un culte aux ancêtres à travers les offrandes.

2.3.2.4 Mobilité de la population

Plusieurs raisons motivent le déplacement des populations de la commune de Bangou, à savoir l'achat des produits manufacturés divers, la vente des produits agropastoraux, la recherche des soins de santé de qualité, la sollicitation des services dans les structures administratives, la recherche d'un emploi, les études, la recherche du bien-être infrastructurel... Cette mobilité n'est pas du tout aisée, compte tenu de l'état des routes et de l'insuffisance, voire la mauvaise qualité des moyens de locomotion.

Pour marquer leur attachement à leur territoire, ces populations retournent de temps en temps au bercail, soit pour les activités traditionnelles, soit pour des initiatives de développement communautaire.

2.3.3 Caractérisation des populations vulnérables

Dans les rangs des personnes vulnérables présentes sur le territoire communal, figurent en bonne place les handicapés, les personnes du troisième âge ou vieillards, les orphelins, les veuves qui se livrent à différentes activités: l'agriculture, l'élevage, le petit commerce, l'artisanat pour les vieillards et orphelins, le service dans les restaurants et bars pour les veuves.

Leur taux d'accès aux infrastructures socio-éducatives est faible et inégalement réparti entre les diverses catégories des personnes vulnérables susvisées.

2.3.4 Organisation sociale

Les villages qui font partie de l'espace communal ont chacun à sa tête un chef de troisième degré. A la tête des groupements Bangou, Bapa et Badenkop se trouve un chef de deuxième degré. Ces nombreux chefs sont assistés par des notables dans le cadre de l'accomplissement de leurs missions quotidiennes.

Le système de dévolution successorale se fait de père en fils aussi bien au niveau de l'héritage que du trône.

Les chefs traditionnels et les patriarches sont les gardiens de la tradition et jouent le rôle d'intermédiaires entre les ancêtres et les hommes.

Plusieurs partis politiques ont pignon sur rue ici: le Rassemblement Démocratique du Peuple camerounais (RDPC), le Mouvement pour la Renaissance du Cameroun (MRC), le Social Democratic Front (SDF),...

2.3.5 Habitat

L'habitat dans la commune est dispersé dans les villages et serré dans les espaces urbains. Les maisons sont construites, soit en matériaux locaux (briques de terre), soit en matériaux définitifs (ciment, carreaux) en fonction du pouvoir d'achat.

Les maisons aux toits coniques indiquent la présence d'une autorité traditionnelle. Bien que les murs des maisons demeurent pour la plupart non-crépés et les sols non-cimentés dans les villages, on observe néanmoins une amélioration du cadre de vie des populations avec la disparition des toits en paille. Cependant, les constructions sont faites de manière anarchique et sans respect des normes. A Bangou ville, on trouve plusieurs maisons abandonnées.

2.3.6 Système foncier

Trois modes régissent le système d'acquisition des terres: l'achat, le don et l'héritage. La plupart des parcelles de terrain détenues par les familles ne sont pas immatriculées. La terre est utilisée en partie pour la construction des maisons d'habitation et pour la pratique des activités agropastorales. On va de plus en plus loin pour créer les parcelles de production agricole.

Les terres font souvent l'objet des litiges lesquels sont réglés au niveau des autorités traditionnelles et au cas contraire par les juridictions compétentes.

2.3.7 Activités économiques

2.3.7.1 Agriculture rurale et périurbaine

Entant que principale activité économique, l'agriculture telle que pratiquée à Bangou est non seulement diversifiée, mais en plus elle dépend des conditions physiques du milieu.

Parmi toutes les cultures, le maïs passe pour être celle qui utilise le plus grand nombre d'actifs et possède le plus haut rendement.

Cette agriculture se pratique plus dans les champs individuels que collectifs.

La tomate, composante essentielle de l'agriculture maraîchère se cultive sur des superficies plus considérables par village. La culture de tomate est talonnée de près par celle de la pomme de terre.

L'activité agricole n'est pas qu'une source de produits alimentaires, elle génère tout de même des revenus et des emplois saisonniers.

Certaines pratiques agricoles courantes telles les feux de brousse et l'écobuage ont des effets néfastes sur l'environnement.

En outre, les populations s'adonnent très peu aux cultures de rente. La pratique de l'agriculture a favorisé dans certains coins la création des marchés hebdomadaires sur lesquels la commune prélève des taxes et des impôts pour financer le développement. La commune gagnerait à les identifier et à y construire les infrastructures.

2.3.7.2 Sylviculture

Dans le département des Hauts-Plateaux, la commune de Bangou se distingue des autres par le fort engouement des populations pour la culture des eucalyptus, malgré le discours péjoratif aujourd'hui répandu au sujet de cette plante. Peut-être cette ruée vers la culture de l'eucalyptus se justifie-t-elle par le fait que le relief de la commune est essentiellement constitué de hautes terres. Actuellement, le nombre de plantations d'eucalyptus recensé sur le territoire communal se chiffre à 31 environ et les superficies occupées par ces dernières varient entre 0,7 et 45 hectares. Ces plantations d'eucalyptus appartiennent aux collectivités et aux particuliers. Trois des cinq plantations mises en place par les collectivités peuvent être localisées à Bangou-ville, Bangou-carrefour et Baloumgou et s'étendent sur 23 hectares. Les plantations individuelles se trouvent à Balangoue, Bangou-ville, Bakangwe...et occupent 112, 6 hectares de terrain. En plus d'être vendus comme poteau électrique, les eucalyptus sont exploités pour obtenir le bois de chauffe et le matériau de construction des maisons d'habitation. Au total, les eucalyptus couvrent une surface de 136, 6 hectares. A côté de cette culture très prisée, les producteurs se livrent également à la culture des arbres fruitiers comme les kolatiers, les avocatiers et les raphias autour des cours d'eau...

Un constat mérite cependant d'être fait: aucune collectivité ne détient un titre de propriété sur les forêts mises en place.

2.3.7.3 Élevage et pêche

a) Elevage

Les conditions climatiques ont favorisé la pratique de l'élevage. L'activité pastorale regroupant l'élevage des ovins, porcins, bovins et de la volaille procure de façon générale des revenus substantiels. L'encadrement technique des éleveurs est assuré par la Délégation d'Arrondissement de l'Elevage, des Pêches et Industries Animales (DAAEPIA), les deux centres zootechniques et vétérinaires (CZV) de Badenkop et Bangou.

La construction d'un abattoir municipal constituerait des potentielles sources de recouvrement de recettes pour la municipalité.

On a pu identifier quelques fermes « modernes » à Bangou ville, Nkep, Djeukou-Bapa et Demgou-Badenkop. La production locale en poulets de chair est estimée à 2252 têtes et en Poulets pondeuses de 6450 têtes. La destination des produits d'élevage est Bangou, Bafoussam, Yaoundé, Douala. Ces animaux ainsi élevés servent à la fois de source de protéines animales et de revenu pécuniaire. Cette activité se heurte aux difficultés liées à l'approvisionnement en intrants.

b) Pêche

La pêche dans la localité est presque inexistante mais on a répertorié 13 étangs piscicoles relativement importants à Tchui, Toungong, Balambo, Batsela 1, Top-Bapa et Balangou-Bapa exploités de façon traditionnelle. Cela traduit son caractère secondaire. Les difficultés liées à la pisciculture s'analysent en l'abandon des étangs et au manque d'alevins. Pourtant la culture des poissons est une source de revenus, de protéines animales et d'emplois. Les points de ravitaillement se situent dans la ville de Bafoussam.

2.3.7.4 Chasse

L'activité de chasse est reléguée au second rang eu égard à la rareté du gibier. Les rats et perdrix constituent les principaux gibiers. Vu la rareté, voire la disparition de espèces dans la région, il est utile d'envisager l'élevage des rats et des aulacodes qui pourrait non seulement permettre de protéger l'espèce des rongeurs en voie de disparition, mais aussi générer des revenus aux producteurs.

2.3.7.5 Artisanat

La matière première artisanale est le bambou de raphia dont on se sert pour la fabrication des chaises, des tables, des paniers, des nattes et des lits. L'art du bambou semble encore sous développé dans la commune. La sculpture sur bois pratiquée par quelques artisans comme activité

secondaire qui permet la fabrication des mortiers, pilons et tam-tams, est une réalité sur l'espace communal. A ces artisans, se greffent quelques menuisiers.

L'organisation de ce secteur s'impose si la commune tient à accroître ses sources de recettes.

2.3.7.6 Commerce

La commune possède six marchés: Bangou carrefour, Balambo, Bangou ville, Badenkop, Baloumgou et Bapa. Les grands jours de marché ont lieu tous les 8 jours. Les commerçants qui y exercent des activités commerciales possèdent des échoppes, des boutiques et débits de boisson qui offrent aux clients des services. Toutefois, tous ces marchés souffrent d'une insuffisance d'infrastructures. La commune gagnerait à construire des hangars dans ces marchés qui constitueraient des sources de prélèvement de recettes communales.

2.3.7.7 Services/Secteur privé

Il existe d'autres activités de services aux performances non-négligeables. Il s'agit des micro banques (MC², Express Union, SOFINA, ...), des secrétariats bureautiques, du transport avec deux agences de transports (NDE AIRLINES et MARY LAND) et le reste est effectué par les moto-taximen et les taxis de brousse.

2.4 Principales infrastructures par secteur

2.4.1 . Education

Le système éducatif dans la commune de Bangou reflète celui du pays tout entier qui est fait de deux sous-systèmes: anglophone et francophone et se réduit à l'enseignement primaire et maternel d'une part et à l'enseignement secondaire d'autre part.

a) Education de base

La carte de l'enseignement primaire et maternel de la commune qui compte 47 écoles primaires et maternelles se présente comme suit :

- 14 écoles maternelles publiques;
- 06 écoles maternelles confessionnelles
- 21 écoles primaires publiques ;
- 06 écoles primaires confessionnelles;

Tableau 9 : Education de base

N°		Coordonnées géographiques			Statut école	Niveau	Année de création	Effectifs élèves totaux			Effectif total enseignants			Nombre et équipement des salles de classe						Etat général des bâtiments		
		X	Y	Z				(i)	(ii)	Fille	Garçon	Total	Maître parents	Contractuel	Fonctionnaire	Banco/seko/poto	Planche	Semi-dur	Dur	Table - bancs	Bon	Passable
1	Packem	10,3408	5,251536	1737	PUB	0	2009	7	7	14	1	1	0	0	0	0	2	13	0	0	2	
2	Packem	10,3408	5,251536	1737	PUB	3	2003	116	134	200	1	4	0	0	0	0	6	141	6	0	0	
3	Batsela1	10,36191	5,261943	1807	PUB	0	2000	11	13	24	1	0	1	0	0	0	2	24	2	0	0	
4	Batsela1	10,36176	5,262017	1810	PUB	3	1992	58	74	132	0	2	2	0	0	0	10	72	0	10	0	
5	Badjeukong	10,37519	5,21588	1029	PUB	3	1994	102	109	211	1	5	1	1	1	0	6	166	3	0	1	
6	Badjeukong	10,3798	5,21143	1029	PUB	0	2009	12	11	23	1	1	0	0	0	0	0	14	0	0	0	
7	Badjeukong E	10,369	5,2149	1059	PUB	0	2012	11	7	18	2	1	0	0	0	0	2	39	1	0	0	
8	Bgou car Esp U2 (EP Batop)	10,3689	5,178254	1038	PUB	3	1934	97	112	209	3	4	1	0	0	0	7	120	0	2	5	
9	Bgou car Esp U2 (EM Batop)	10,36863	5,178563	1038	PUB	0	2012	18	12	30	1	1	0	0	0	0	0	4	0	0	0	
10	Bgou car Esp U2 (EC Batop)	10,38007	5,17987	1050	PRI	3	1960	130	183	313	0	6	0	4	0	0	3	125	3	0	0	
11	Djeukou E	10,327	5,2932	1076	PUB	3	1997	91	87	178	2	2	2	0	0	2	4	90	0	4	0	
12	Djeukou E	10,33627	5,277435	1701	PUB	0	2009	19	6	25	1	1	0	1	0	0	0	10	0	0	1	
13	Bgou car Esp U2 (Batougong M)	10,328	5,1727	1322	PUB	0	2014	8	12	20	0	1	0	1	0	0	0	2	0	0	1	
14	Badengou	10,3408	5,251536	1737	PUB	3	1993	97	89	186	1	4	0	0	0	0	6	56	6	0	0	
15	Badengou	10,34782	5,242826	1788	PUB	0	2001	13	5	18	0	1	0	0	0	0	0	52	0	0	0	
16	Bété Tchitchouo M	10,352	5,2149	1344	PUB	3	1978	87	83	170	0	4	0	0	0	0	5	86	0	5	0	
17	Bgou car Esp U2 (Badengso)	10,39246	5,181677	1013	PUB	3	2004	140	110	250	2	3	2	0	0	0	5	150	5	0	0	
18	Bamendjuieu	10,39606	5,199012	1039	PUB	3	2008	26	34	60	3	2	2	0	0	0	10	35	5	5	0	
19	Bgou ville Esp U1	10,421	5,2339	1432	PUB	3	2004	3	2	5	0	1	0	0	0	3	2	48	0	3	0	

	(Bakangoue M)																				
20	Ngouetcha	10,43929	5,232053	1320	PUB	3	2008	45	54	99	4	2		2	0	0	4	129	4	0	2
21	Batchitchi	10,42134	5,199577	1014	PUB	0	2014	14	34	48	1	1	0	1	0	0	0	10	0	0	1
22	Batchitchi	10,41268	5,204069	1039	PUB	3	2002	61	69	130	2	4	0	0	0	0	6	120	4	0	0
23	Bg chef Esp U3	10,38566	5,203395	1244	PUB	3	1968	107	102	209	0	5	3	0	0	4	6	110	4	1	4
24	Bg chef Esp U3	10,38538	5,203164	1244	PUB	0	1992	7	13	20	1	1	0	0	1	0	0	5	0	0	1
25	Balou M	10,354	5,2808	1432	PRI	3	1998	42	26	68	3	1	0	0	0	0	3	63	0	3	0
26	Balou	10,34728	5,274551	1721	PRI	0	1965	9	5	14	1	0	0	0	0	0	1	6	1	0	0
27	Badjeuwang	10,34203	5,286094	1707	PRI	3	1963	59	50	109	0	4	0	1	0	0	3	46	0	1	1
28	Badjeuwang	10,33852	5,287164	1711	PRI	0	1995	14	18	32	0	1	0	0	0	1	0	15	0	1	0
29	Balambo Esp U4	10,34298	5,176864	1355	PUB	3	1967	119	121	240	1	3	2	0	0	0	8	121	0	8	0
30	Batoukong Esp U5	10,33082	5,474605	1239	PUB	0	2003	19	15	34	1	1	0	1	0	0	0	30	0	0	1
31	Batoukong Esp U5	10,3333	5,413957	1063	PUB	3	1966	120	109	229	2	4	1	0	0	0	11	70	5	0	0
32	Bgou ville Esp U1	10,33578	5,353309	1287	PUB	0	1965	28	24	52	1	1	1	0	0	0	3	26	0	0	3
33	Bgou ville Esp U1 (EPG1)	10,33827	5,292662	1711	PUB	3	1961	166	147	313	1	5	1	0	0	4	4	168	4	0	4
34	Bgou ville Esp U1 (EPG2)	10,34075	5,232014	1355	PUB	3	1998	135	159	294	4	4	0	0	0	0	4	100	4	0	2
35	Bgou ville Esp U1 (EPBB)	10,34298	5,176864	1355	PUB	1	2013	13	19	32	1	1	0	0	0	0	2	20	0	2	0
36	Bgou ville Esp U1 (EMEE)	10,34605	5,103388	1118	PRI	0	2010	15	14	29	1	0	0	0	0	0	1	0	0	1	0
37	Bgou ville Esp U1 (EMMC)	10,34828	5,048238	1140	PRI	0	1980	22	10	32	1	0	0	1	0	0	0	30	0	0	1
38	Bgou ville Esp U1 (EPEEC)	10,35051	4,993088	1021	PRI	3	1961	17	24	41	3	0	0	0	0	0	3	60	0	3	0
39	Bgou ville Esp U1 (EPMC)	10,35274	4,937938	1393	PRI	3	1965	62	42	104	3	0	0	3	0	0	0	40	0	0	3
40	Bdkop KP Esp U7	10,35497	4,882788	1245	PRI	0	1996	23	14	37	0	2	0	0	0	0	2	20	1	0	0
41	Bdkop KP Esp U7	10,3572	4,827638	1328	PRI	3	1997	21	24	45	6	0	0	3	0	0	3	25	1	0	0
42	Bdkop KP Esp U7	10,35943	4,772488	1433	PUB	0	1993	11	8	19	1	1	0	2	0	0	0	10	0	0	1
43	Bdkop KP Esp U7	10,36166	4,717338	1212	PUB	3	1964	82	68	150	2	4	0	0	0	3	3	80	2	1	0
44	Bapa KP Esp U6	10,36389	4,662188	1299	PUB	0	1996	18	17	35	0	1	1	0	0	0	2	29	0	0	2

45	Bapa KP Esp U6	10,36612	4,607038	1342	PUB	3	1963	90	68	159	3	3	0	0	0	0	4	65	0	4	0
46	Bapa KP Esp U6	10,36835	4,551888	1443	PUB	3	2006	52	49	101	0	3	0	0	0	0	3	54	3	0	0
47	Bgou car Esp U2 (Batop)	10,369	5,1763	1444	PRI	0	2004	47	41	88	0	2	0	0	0	0	1	55	1	0	0
	TOTAL							2123	2105	4228	57	84	18	21	2	17	127	2373	53	50	32

Tableau 9 (suite) : Education de base

Village	Ratio élèves/en- seignants	Ratio élèves/ salle classe	Ratio élèves/ place assise	Aménagements							Structure de gestion	
				point d'eau	latrines	Bac à ordures	reboisement	clôture	logt. Enst.	autres	APE	conseil d'établissement
				(O/N)	(O/N)	(O/N)	(O/N)	(O/N)	(O/N)		(O/N)	(O/N)
Packem	7	7	1	N	O	N	N	N	N		O	O
Packem	40	33,333	1	N	O	N	N	N	N		O	O
Batsela1	12	12	1	O	O	N	N	N	N		O	O
Batsela1	33	13,2	1	O	O	N	N	N	N		O	O
Badjeukong	30,142	35,166	1	N	N	N	N	N	N		O	O
Badjeukong	11,5	67	1	N	N	N	N	N	N		O	O
Badjeukong E	6	9	0	N	O	N	N	N	N		O	O
Bgou car Esp U2 (EP Batop)	26,125	29,8579	1	O	N	N	N	N	N		O	O
Bgou car Esp U2 (EM Batop)	15	#DIV/0!	4	N	N	N	N	N	N		O	O
Bgou car Esp U2 (EC Batop)	52,1667	104,33	1	N	N	N	O	N	N		O	O
Djeukou E	29,667	29,667	1	O	O	N	N	N	N		O	O
Djeukou E	12,5	#DIV/0!	1	N	N	N	N	N	N		O	O
Bgou car Esp U2 (Batougong M)	20	#DIV/0!	5	N	N	N	N	N	N		O	O
Badengou	37,2	31	2	N	O	N	N	N	N		O	O
Badengou	18	#DIV/0!	0	N	N	N	N	N	N		O	O
Bété Tchitchouo M	42,5	34	1	N	O	N	N	N	N		O	O
Bgou car Esp U2 (Badengso)	35,714	50	1	N	O	N	N	N	N		O	O

Village	Ratio élèves/en- seignants	Ratio élèves/ salle classe	Ratio élèves/ place assise	Aménagements							Structure de gestion	
				point d'eau	latrines	Bac à ordures	reboisement	clôture	logt. Enst.	autres	APE	conseil d'établissement
Bamendjuieu	8,5714	6	1	N	O	N	N	N	N		O	O
Bgou ville Esp U1 (Bakangoue M)	5	1	0	O	O	N	N	N	N		O	N
Ngouetcha	16,5	24,75	0	N	N	N	N	N	N		O	O
Batchitchi	24	#DIV/0!	2	N	O	N	N	N	N		O	O
Batchitchi		21,666	1	O	O	O	N	N	N		O	O
Bg chef Esp U3	26,125	20,9	1	O	O	N	N	N	N		O	O
Bg chef Esp U3	10	20	2	N	N	N	N	N	N		O	O
Balou M	17	22,666	1	N	O	O	N	N	N		O	O
Balou	14	14	1	N	O	N	N	N	N		O	O
Badjeuwang	27,25	36,333	1	N	O	N	N	N	N		O	O
Badjeuwang	1	1	2	N	N	N	N	N	N		O	O
Balambo Esp U4	40	30	1	N	N	N	N	N	N		O	O
Batoukong Esp U5	17	#DIV/0!	1	N	N	N	N	N	N		O	O
Batoukong Esp U5	32,714	20,818	2	N	N	N	N	N	N		O	O
Bgou ville Esp U1	17,3333	17,333	1	N	N	N	N	N	N		O	O
Bgou ville Esp U1 (EPG1)	44,714	39,125	1	N	N	N	N	N	N		O	O
Bgou ville Esp U1 (EPG2)	36,75	73,5	1	N	O	N	N	N	N		O	O
Bgou ville Esp U1 (EPBB)	16	16	1	N	N	N	N	N	N		O	O
Bgou ville Esp U1 (EMEE)	29	29	ND	N	O	N	N	N	N		O	O
Bgou ville Esp U1 (EMMC)	32	#DIV/0!	1	N	N	N	N	N	N		O	O
Bgou ville Esp U1 (EPEEC)	13,666	13,66	0	N	N	N	N	N	N		O	O
Bgou ville Esp U1 (EPMC)	34,7	#DIV/0!	1	N	N	N	N	N	N		O	O

Village	Ratio élèves/en- seignants	Ratio élèves/ salle classe	Ratio élèves/ place assise	Aménagements							Structure de gestion	
				point d'eau	latrines	Bac à ordures	reboisement	clôture	logt. Enst.	autres	APE	conseil d'établissement
Bdkop KP Esp U7	18,5	18,5	1	N	N	N	N	N	N		O	O
Bdkop KP Esp U7	7,5	15	1	N	N	N	N	N	N		O	O
Bdkop KP Esp U7	9,5	#DIV/0!	1	N	N	N	N	N	N		O	O
Bdkop KP Esp U7	25	25	1	N	N	N	N	N	N		O	O
Bapa KP Esp U6	17,5	17,5	1	O	O	N	N	O	O		O	O
Bapa KP Esp U6	26,5	39,75	1	N	O	N	N	N	N		O	O
Bapa KP Esp U6	33,667	33,67	1	N	O	N	N	N	N		O	O
Bgou car Esp U2 (Batop)	44	88	0,8	N	N	N	N	N	N		O	O

(i) PUB	Ecole publique	(ii) 0	Maternelle	3	CM1, CM2	(O/N) OUI / NON
EP	Ecole des parents	1	SIL, CP			
PRI	Privé/confessionnel	2	CE1, CE2			

b) Enseignement secondaire

Au niveau du secondaire, la commune de Bangou compte 12 établissements d'enseignements secondaires :

- 03 Lycées d'enseignement général,
- 01 lycée bilingue,
- 01 lycée technique,
- 01 CETIC,
- 02 CES,
- 02 collèges privés confessionnels
- 02 SAR / SM

TABLEAU 10 : Enseignement secondaire

Village	Coordonnées géographiques			Statut école	Niveau	Année création	Effectifs élèves totaux			Effectif total enseignants			Nombre et équipement des salles de classe						Etat général des bâtiments		
	X	Y	Z	(i)	(ii)		Fille	Garçon	Total	Vacataire	Contractuel	Fonctionnaire	banco/seko/poto	Planche	Semi-dur	Dur	Table - bancs	Bon	Passable	Mauvais	
Balambo Esp U4	10,3964	5,17728	1254	PUB	4	2007	87	50	137	7	0	5	0	2	5	2	150	2	5	2	
Bgou car Esp U2	10,39117	5,179335	1013	PRI	5	1970	170	131	301	8	13	0	0	0	4	12	210	6	2	0	
Bamendjuieu	10,4078	5,201976	1039	PUB	4	2009	20	80	100	5	0	5	1	0	0	4	75	0	8	0	
Badjeukong	10,37518	5,215489	1029	PUB	4	2008	76	44	120	5	0	9	0	0	2	2	122	0	2	2	
Badjeuwang	10,33347	5,286756	1043	PUB	5	2006	248	189	437	17	0	8	0	0	0	14	218	8	0	0	
Top-Bapa	10,32954	5,284489	1051	PUB	7	2014	0	7	7	0	0	1	0	0	0	0	4	0	0	0	
Bdkop KP Esp U7 lycée	10,37989	5,204239	1059	PUB	5	2004	204	171	375	11	0	3	0	0	0	15	200	2	4	0	
Batoukong Esp U5	10,336358	5,24805299	1763	PUB	5	2007	76	65	141	10	0	4	0	0	0	6	156	3	0	0	
Bgou ville Esp U1 lycée bil	10,35542	5,209158	1053	PUB	5	1976	275	225	500	15	0	6	0	0	0	19	302	0	4	0	
Bgou ville Esp U1 lycée tech	10,35883	5,19094	1395	PUB	5	ND	368	103	471	15	4	21	6	0	0	7	325	2	2	2	
Bgou ville Esp U1 SAR/SM	10,362238	5,17272164	1460	PUB	7	1980	3	8	11	0	2	2	0	0	0	3	25	1	2	0	
Bdkop KP Esp U7 Col Adv	10,339358	5,27800899	1679	PRI	4	2000	3	18	21	9	1	0	0	0	0	6	72	0	1	0	
TOTAL							1530	1091	2621	102	20	64	7	2	11	90	1859	24	30	6	

TABLEAU 10 : Enseignement secondaire (suite)

Village	Ratio élèves/en-seignants	Ratio élèves/salle classe	Ratio élèves/place assise	Aménagements							Structure de gestion	
				point d'eau	latrines	Bac à ordures	reboisement	clôture	logt. Enst.	autres	APE	conseil d'établissement
				(O/N)	(O/N)	(O/N)	(O/N)	(O/N)	(O/N)		(O/N)	(O/N)
Balambo Esp U4	11,41667	19,57143	0	N	N	N	O	N	N		O	O
Bgou car Esp U2	14,33333	18,8125	1	N	O	N	N	O	N		O	O
Bamendjuieu	10	25	1	N	Oui	N	N	N	N		O	O
Badjeukong	8,571429	30	0	O	Oui	N	O	N	N		O	O
Badjeuwang	17,48	31,21429	1	O	O	O	O	N	N		O	O
Top-Bapa	7	ND	1	N	N	N	N	N	N		O	O
Bdkop KP Esp U7 lycée	26,78571	25	1	O	N	N	N	N	N		O	O
Batoukong Esp U5	10,07143	23,5	0	O	O	N	O	O	O		O	O
Bgou ville Esp U1 lycée bil	23,80952	26,31579	1	N	O	N	O	N	N		O	O
Bgou ville Esp U1 lycée tech	11,775	67,28571	1	N	O	N	O	N	N		O	O
Bgou ville Esp U1 SAR/SM	2,75	3,666667	ND	N	N	N	N	N	N		O	O
Bdkop KP Esp U7 Col Adv	2,1	3,5	0	O	O	N	O	N	N		O	O

(i)	PUB	PUBLIC	(ii)4	CES / CETIC	(O/N)	OUI / NON
			5	Lycée		
	PRI	Privé/confessionnel	6	SAR/SM		

2.4.2 Santé publique

La carte sanitaire de l'arrondissement de Bangou comprend 03 aires de santé (Bangou, Bangou carrefour et Bapa – Bametchetcha) avec 11 formations sanitaires dont 06 publics (Centre Médical d'Arrondissement de Bangou, CSI de Badenkop, CSI de Bapa, CSI de Baloumgou, CSI de Bangou carrefour, CSI de Bangou chefferie) et 05 structures sanitaires privées (AD Lucem à Bangou ville, clinique de Bangou ville, LIFE à Bangou carrefour et les Centres de santé privés de Batsela 1 à Badenkop et de Balambo) ;

A cette liste de formations sanitaires s'ajoutent une morgue municipale à Bangou ville et de nombreux tradipraticiens. La population a d'ailleurs recours à la médecine traditionnelle pratiquée par quelques-uns de ces tradipraticiens.

TABLEAU 11 : Santé

Village	Population (a)	Coordonnées géographiques de l'ouvrage			Réalisation			Informations générales sur le Centre				Personnel						Infrastruc-ture	
					Entrepri-se	Source de financement	Année construction	Aire de santé	District Santé	Statut du centre	Année création	Médecin	IDE	IB	AS	Matrone	Comis	Nb de bâtiment	Etat
		X	Y	Z						(i)								(ii)	
Balambo Esp U4	7295	10,349613	5,175839	1340		Elite	ND	BC	Ba	PRI	2014	0	0	1	1	0	1	1	0
Batsela1	6725	10,381778	5,178567	1053		Elite	ND		Ba	PRI	ND	0	1	0	1	0	1	1	1
Bg chef Esp U3	7295	10,430497	5,211501	1322		BIP	2012		Ba	PUB	ND	0	0	0	0	0	0	1	1
Bgou ville Esp U1	3937	10,428088	5,21166	1321		BIP	1987	BV	Ba	CMA	ND	0	N	0	0	0	0	3	2
Bgou ville Esp U1 ADLUCHEM	3937	10,329503	5,273879	1703		Cath	1167	BV	Ba	PRI	1967	0	2	0	1	0	1	1	1
Bgou ville Esp U1 CLINIQUE	3937	10,385976	5,237973	1321		Elite	1992	BV	Ba	PRI	1992	0	O	1	1	0	0	3	0
Bgou car Esp U2 LIVE	7295	10,391094	5,177562	1013		Confes	ND	BC	Ba	PRI	2008	0	2	0	4	0	1	2	1
Bgou car Esp U2 CSI	7295	10,339863	5,244397	1786		BIP	ND	BC	Ba	PUB	1955	0	0	0	1	0	1	3	1
Batoukong Esp U5	3937	10,336358	5,248053	1763		BIP	1994	BV	Ba	PUB	1992	0	1	0	0	0	1	1	0
Bdkop KP Esp U7	6725	10,339358	5,278009	1679		BIP	1973	BB	Ba	PUB	ND	0	1	1	1	0	1	2	0
Bapa KP Esp U6	6725	10,345187	5,254849	1741		BIP	1985	BB	Ba	PUB	ND	0	1	1	1	0	1	2	1
TOTAL												0	8	4	11	0	8	20	8

(a) nombre de personnes, familles ou ménages bénéficiaires (tient compte des autres villages couverts)

Ba Bangou

(i) INT intégré

BC Bangou Carrefour
CSI

BV Bangou ville

SAT Satellite

CSI B Bapa

BB Bapa Bametchetcha

HOP Hôpital

HO Hôpital

PRI Privé / confessionnel

CLI CLINIC ta tâcheron

TABLEAU 10 (suite) : sante

	Equipement du centre					Aménagement						Données sanitaires					Gestion du Centre	
Village	Lit	Labo	Maternité	Pharmacie	Réfrigérateur	Point d'eau	Latrine	Reboisement	Ciôture	Dispositif de traitement déchet	Logement médecin	Taux de couverture sanitaire	Taux de fréquentation	Nombre d'accouchement moyen	Taux de couverture vaccinal	Maladie épidémique	Existence Comité de gestion	Existence Comité de santé
		(O/N)	(O/N)	(O/N)		(O/N)	(O/N)	(O/N)	(O/N)	(iii)	(O/N)						(O/N)	(O/N)
Balambo Esp U4	12	O	O	O	N	O	O	N	N	N	N	ND	30	4/mois	95%		N	N
Batsela1	ND	O	O	O	O	O	O	N	N	N	N	ND	ND	ND	ND	ND	O	O
Bg chef Esp U3	O	O	O	O	O	O	O	N	N	N	N	ND	ND	ND	ND	ND	O	O
Bgou ville Esp U1	O	O	O	O	O	N	O	N	O	O	ND	ND	50	3	50%	O	O	O
Bgou ville Esp U1 ADLUCM	10	O	O	O	N	N	O	N	N	N	O	ND	80	2	3	O	N	N
Bgou ville Esp U1 CLINIQUE	20	O	O	O	O	O	O	O	O	O	N	20%	20	1/mois	10%/mois	O	O	O
Bgou car Esp U2 LIVE	20	O	O	O	O	N	N	N	O	N	N	ND	40	12	11%	ND	O	O
Bgou car Esp U2 CSI	O	N	O	O	1	O	N	N	O	N	O	ND	40	8/mois	95%	ND	O	O
Batoukong Esp U5	10	O	O	O		O	O	N	N	N	O	ND	ND	ND	ND	N		
Bdkop KP Esp U7	10	O	N	O	O	N	N	O	O	O	O	10%	10%	1%	5%	O	O	O
Bapa KP Esp U6	13	O	N	O	O	O	O	N	O	N	N	15%	15%	3/mois	95%	N	O	O
total	95																	

(ii) Le nombre de bâtiments donné doit être ensuite reparté selon l'état: bon, passable, mauvais

(iii) I Incinérateur (O/N) OUI / NON
 B Bacs
 F Fosses
 A Autres

2.4.3 Eau et énergie

a)- Eau

Dans la commune de Bangou, la population s'approvisionne en eau à partir des forages, des puits, d'adduction d'eau et des sources. La majorité de ces sources ne sont pas aménagées et celles qui le sont souffrent d'un manque d'entretien. De même, les forages, les puits et les adductions d'eau sont pour la plupart non-fonctionnels. Ce mauvais état des infrastructures hydrauliques s'explique par le fait que les comités de gestion créés autour des points d'eaux ne sont pas fonctionnels. Les tableaux ci-après présentent la situation dans les villages où il en existe.

Tableau 12: Les forages

Village (Quartier dans lequel se situe l'ouvrage)	Population bénéficiaire (a)	Coordonnées géographiques de l'ouvrage			REALISATION			CARACTERISTIQUES DE L'OUVRAGE										Etat de l'ouvrage	ENTRETIEN			QUANTITE ET QUALITE EAU		
					Entreprise	Source de financement	Date mise en service	Anti bourbier	Aire assainissement	Diamètre du forage	Profondeur forage	Hauteur de l'eau	Type de pompe	Marque	Fonctionnement	Cause panne	Exploitation de l'ouvrage		Existence Comité de gestion	Fonctionnalité CG	Quantité suffisante	Qualité de l'eau	Maladies liées à l'eau	
X	Y	Z				(O/N)	(O/N)	(m)	(m)	(m)	(i)		(O/N)		(ii)	(iii)	(O/N)	(O/N)	(O/N)	(iv)	(O/N)			
Badenkeng	774	10,3517329	5,1998540	1016	ND	ND	ND	O	O	0,2	ND	ND	MH	IN	O		EX	N	N	O	C	N		
Tsemohia	831	10,3497769	5,1758129	1340	Fo	Etat	ND	O	O	0,2	ND	ND	MH	IN	O		B	EX	N	N	N	C	N	
Balangou	587	10,3696190	5,1816190	1038	ND	Etat	2014	O	O	0,2	ND	ND	MH	IN	O		B	EX	O	N	O	L	N	
Balangou	587	10,349504	5,282142	1689	ND	Etat	2014	O	O	0,2	ND	ND	MH	IN	O		B	EX	O	N	O	L	N	
Djeukou	1266	10,336839	5,27292	1209	ND	Elite	2009	O	O	0,2	ND	ND	MH	IN	O		B	EX	N	N	O	C	N	
Baloumgou	516	10,400612	5,18682	1122	ND	Etat	2014	O	N	0,2	ND	ND	MH	IN	O		O	EX	O	O	O	C	N	
Bg chef Esp U3	754	10,369327	5,186018	1223	ND	CO	1998	O	N	0,2	ND	ND	MH	IN	N		R	AB	N	N	N	T	N	
Bapa KP Esp U6	180	10,3864420	5,1789799	1053	ND	Etat	2014	O	O	0,2	ND	ND	MH	IN	O		B	EX	O	O	N	C	N	
Badengso	518	10,336326	5,185057	1078	ND	Elite	ND	O	O	0,2	ND	ND	MH	IN	O		R	EX	N	N	N	L	O	
Top-Bapa	719	10,3496130	5,1758390	1340	ND	Etat	2014	O	O	0,2	ND	ND	MH	IN	O		B	EX	O	O	O	C	N	
Bgou ville Esp U1	3186	10,350704	5,182798	1005	ND	Etat	2013	O	O	0,2	ND	ND	MH	IN	O		B	EX	O	O	O	C	N	
	TOTAL																							

MIN
MAX F FORAX
nombre de personnes, familles ou ménages
(a) bénéficiaires
(i) MH motricité humaine
Energie
ES solaire
(iii) EX exploité
AB abandonné
E électrique
(ii) B bon
E endommagé
R à réhabiliter
ND Non Défini
AS asséché
C claire
légèrement
(iv) L trouble
T trouble
CO Coopération

Tableau 13 : Les puits

Village (Quartier dans lequel se situe l'ouvrage)	Population bénéficiaire (a)	Coordonnées géographiques de l'ouvrage			REALISATION			CARACTERISTIQUES DE L'OUVRAGE											Etat du point d'eau	ENTRETIEN			QUANTITE ET QUALITE EAU		
					Entreprise	Source de financement	Date mise en service	Puits couvert	trottoir / anti bourbier	aire assainie	type de pompe	Matériaux margelle	Hauteur margelle	Cuvelage	Diamètre du puits	Profondeur du puits	Profondeur Eau	Fonctionnement		Exploitation de l'ouvrage	Existence Comité de gestion	Fonctionnalité CG	Quantité suffisante	Qualité de l'eau	Maladies liées à l'eau
		X	Y	Z																					
Ndengnieup	194	10,385290	5,17883	1053	ONG J	ND	1998	N	N	N	MH	B	2	BU	1	ND	50	N	E	AB	N	N	N	C	N
Batoukong Esp U5	235	10,32504	5,17377	1223	ND	EI	2009	0	N	0	MH	B		BA	1	28		O	B	Ex	N	N	N	C	N
Balambo Esp U4	520	10,3964	5,17728	1254	ND	Eli	2010	0	N	O	MH	B	ND	BA	1	ND	4	O	B	EX	N	N	N	C	N
Badengso	518	10,329719	5,28657	1334	ND	Eli	ND	O	N	O	MH	B	ND	BA	1	20	4	O	B	EX	N	N	N	L	O
Badjeuwang	569	10,373839	5,23928	1314	AS	BIP	2011	O	O	O	MH	B	ND	BA	4	22	3	O	B	Ex	O	O	O	T	N
Bgou ville Esp U1	3186	10,379187	5,20285	1234	ND	ND	ND	O	O	O	MH	B	ND	BA	1	23	3	O	B	EX	N	N	N	L	N
Bgou car Esp U2	1019	10,430827	5,21204	1394	ND	ND	ND	O	O	O	MH	B	ND	BU	1	18	4	O	B	AB	N	N	O	C	N
Badkop KP EspU7	845	10,385365	5,20203	1254	ND	ND		O	O	O	MH	B	ND		0.9	27	4	O	B	EX	N	N	N	L	N
	TOTAL																								

MIN		MH	motricité humaine		(v)	EX	exploité		
MAX		(i)	AS	Ambassade suisse		AB	abandonné		
(a)	nombre de personnes, familles ou ménages bénéficiaires		ONG J	ONG Japonais		AS	asséché		
				(iii)	M	métallique			
	ES	Energie solaire			BA	béton armé			
	E	électrique			BU	busé	(vi)	C	claire
								L	légèrement trouble
(ii)	B	béton		(iv)	B	bon		T	trouble
	P	pierre			E	endommagé			
	F	fût			R	à réhabiliter	(O/N)	OUI / NON	
	A	autres							

Tableau 14 : Adduction d'eau

Village (Quartier dans lequel se situe l'ouvrage)	Population bénéficiaire (a)	Type d'ouvrage			Réalisation			Caractéristique de l'ouvrage							Fonctionnalité				
		Scan water	Alimentation en eau potable	CDE	Entreprise	Source de financement	Date mise en service	Prise d'eau	Nombre de châteaux	Nombre de forages	Nombre de borne-fontaines	Nombre de branchements	Capacité	Longueur des conduites	Adduction fonctionnelle	Château / captage fonctionnel	Nombre forage en panne	Nombre borne - fontaine en panne	Gestion
								(i)					en litre	(en m)	(O/N)				(ii)
Banzinzi	261	N	AEG	N	ND	Elite	2006	A	0	0	2	2	ND	20	O	AF	0	0	D
Ndengnieup	194	N	AEG	N	ND	Elite	2012	A	0	0	3	5	ND	120	O	AF	0	0	D
Bantouo I	231	N	AEG	N	ND	, Elite	2012	A	0	0	3	3	ND	ND	O	O	0	0	D
Djeukou	1266	N	AEG	N	ND	Elite	2006	F	1	1	4	ND	ND	ND	O	O	0	0	D
Balambo Esp U4	130	N	AEG	N	ND	UCCAO/BIP	2012	A	0	0	2	ND	ND	ND	O	0	0	0	D
Bantouo Nzatchap	98	N	AEG	N	ND	UCCAO/BIP	2012	A	0	0	1	ND	ND	ND	O	0	0	0	D
Badjeugueu	180	N	AEG	N	ND	UCCAO/BIP	2012	A	1	0	1	0	ND	ND	O	0	0	0	D

Bamendjieu	239	N	AEG	N	ND	PNDP, Elite	ND	A	0	0	2	0	ND	500	N	0	0	2	D
Bg chef Esp U3	754	N	AEG	N	ND	Elite	2011	A	0	1	4	0	ND	ND	O	0	1	4	D
Demguieu	149	N	AEG	N	ND	PNDP, Elite	2012	A	1	0	5	0	ND	ND	O	1	0	5	D
Balou	979	N	AEG	N	ND	SCANWATER	ND	A	1	1	6	1	3	1000	N	1	0	6	D
Batoukong Esp U5	235	N	AEG	N	ND	BIP	2013	A	1	2	2	ND	ND	4000	O	1	2	0	D
Batsela 1	764	1		0															

Tableau 14 : Adduction d'eau (suite)

Villages	Population	Château			Borne -fontaine		
		X	Y	Z	X	Y	Z
Banzinzi	261				10,369	5,1777	1038
Ndengnieup	194				10,341	5,1763	1381
Bantouo I	231				10,352	5,1999	1016
Djeukou	1266	10,396	5,2207	1242	10,35	5,1758	1340
Balambo Esp U4	130				10,37	5,1816	1038
Bantouo Nzatchap	98				10,35	5,1758	1340
Badjeugueu	180	10,426	5,2163	1363,2	10,386	5,179	1053
Bamendjieu	239				10,346	5,179	1059
Bg chef Esp U3	754				10,39	5,21	1222
Demguieu	149				10,4	5,212	1543
Balou	979	10,487	5,2073	1605,6	10,35	5,275	1322
Batoukong Esp U5	235				10,43	5,221	1243
Batsela 1	764				10,36	5,256	1456

MIN AF captage fonctionnel
MAX (O/N) OUI / NON
ND : Non Défini

(i) S Source
F Forage
P Puits

(ii) D direct
C concession

AEG Adduction d'eau gravitaire

(a) nombre de personnes, familles ou ménages bénéficiaires

A captage

b)- Energie

Tableau 15 : Electrification

Village	Population (a)	REALISATION			CARACTERISTIQUES DE L'OUVRAGE							FONCTIONNALITE				
		Entreprise	Source de financement	Date de mise en service	Nature	Quartiers desservis	Nombre de transformateurs	Nombre de poteaux installés	Longueur moyenne tension	Longueur basse tension	Nombre de branchements	Réseau fonctionnel	Nombre de transformateurs en panne	Nombre de poteaux hors d'usage	Existence d'un comité de vigilance (pour l'extension du réseau)	comité de gestion (pour l'électrification décentralisée)
					(i)				(en km)	(en km)		(O/N)				(ii)
Badenkeng	774	ENEO			ER	3	1	ND	ND	ND	ND	O	1	10	N	D
Tsemohia	831	ENEO	Ind	1963	ER	3	1	ND	ND	ND	ND	O	0	10	N	D
Packem	464	ENEO	Ind	2000	ER	2	1	ND	0	1		O	1	0	N	D
Batsela 1	764	ENEO	Ind	1998	ER	2	1	ND	ND	ND	ND	O	0	2	N	D
Batsela2	812	ENEO	Ind	ND	ER	2	1	ND	ND	ND	ND	O	0	1	N	D
Badenkeng		ENEO	Ind	ND	ER	3	1	ND	ND	ND	ND	O	0	3	N	D
NDEMNIUEP	194	ENEO	Ind	ND	ER	2	1	60	1	1,5	80	O	0	15	N	D
Banzinzi	261	ENEO	Ind	ND	ER	2	1	4	0	1	6	O	0	0	N	D
Balangoue	917	ENEO	Ind	ND	ER	1	1	45	1	3	32	O	0	6	N	D
Batouzo	468	ENEO	Ind	1995	ER		1	35	650	0,25	80	O	1	0	N	D
Badengpa	800	ENEO	Ind	1991	ER	3	1	70	3	7		O	0	10	N	D
BANKAKA	1291	ENEO	Ind	1998	ER	2	1	13	25	85	8	O	0	4	N	D
BALANGOUE	587	ENEO	UE	1979	ER	3	1	15	1		12	O	0	0	N	D
Bantouo 1	231	ENEO	Ind		ER	2	1	30	ND	ND	20	O	O		N	D
Batop	3651	ENEO	Ind		ER	3	1		ND	ND		O	0		N	D
Djeukou	1266	ENEO	Ind	1976	ER	3	2	90	2,5			O	0	1	N	D
Batougong	243	ENEO	Ind	1997	ER	2	1	35	4,5	8,5		O	0	18	N	D
Balambo	130	ENEO	Ind	1984	ER	2	1	150	5	3	54	O	0	20	N	D

Badengou	162	ENEO	Ind	ND	ER	3	1	ND	ND	ND		O	0	ND	N	D
Bété Tchitchouo	441	ENEO	Ind	2011	ER	1	1	50	ND	ND	8	O	0	ND	N	D
Bété Fotchi	312	ENEO	Ind	2011	ER	2	1	20	ND	ND	5	O	0	ND	N	D
Baloumgou	516	ENEO	BIP	1987	ER	0	1	90	1,5	2	80	O	0	25	N	D
Bantouo Nzatchap	98	ENEO	Ind	1984	ER	1	1	20	2	3	15	O	0	4	N	D
Badengso	518	ENEO	Ind	1997	ER	1	1	25	0,4	0,35	20	O	0	4	N	D
Tchella	204	ENEO	BIP	ND	ER	1	1	25	0,2	0,8	25	O	0	6	N	D
Demguieu	149	ENEO	BIP	ND	ER	2	0	15	3,5	2,5	15	O	0	4	N	D
Badjeukong	1100	ENEO	BIP	2008	ER	1	1	50	ND	ND	12	O	1	0	N	D
Nkep	70	ENEO	BIP	2011	ER	2	1	60	ND	ND	30	O	0	5	N	D
Balou	979	ENEO	Ind	1990	ER	3	2	19	1,5	ND		O	0	0	N	D
Badjeuwang	569	ENEO	Ind	1990	ER	2	1	25	0,5	1,8		O	0	0	N	D
Batchitchi	813	ENEO	BIP	1998	ER	1	2	25	1,5	2,4	30	O	0	8	N	D
Top-Bapa	719	ENEO	Ind	ND	ER	1	0	ND	ND	ND		O	0	ND	N	D
Bgou ville Esp U1	3186	ENEO	BIP	1980	ER	3	1	ND	ND	ND	85	O	0	13	N	D
Bgou car Esp U2	1019	ENEO	BIP	ND	ER	1	1	ND	ND	ND	49	O	0	6	N	D
Bg chef Esp U3	754	ENEO	BIP	ND	ER	1	0	ND	ND	ND	9	O	0	2	N	D
Balambo Esp U4	130	ENEO	BIP	ND	ER	1	1	ND	ND	ND	13	O	0	2	N	D
Batoukong Esp U5	235	ENEO	BIP	ND	ER	1	0	ND	ND	ND	24	O	0	3	N	D
Bapa KP Esp U6	180	ENEO	BIP	ND	ER	1	1	ND	ND	ND	11	O	0	2	N	D
Bdkop KP Esp U7	845	ENEO	BIP	ND	ER	1	0	ND	ND	ND	19	O	0	1	N	D
TOTAL																

Tableau 15 (suite) : Electrification

Village	Coordonnées géographiques de l'ouvrage											
	Groupe électrogène			Transformateur N°1			Transformateur N°2			Transformateur N°3		
	X	Y	Z	X	Y	Z	X	Y	Z	X	Y	Z
Badenkeng				10,35197	5,199435	1043						
Tsemohia				10,36972	5,181639	1038						
Packem				10,37409	5,190977	1043						
Batsela 1				10,38165	5,178529	1053						

Batsela2				10,38586	5,201931	1244						
Badenkeng				10,3749	5,207944	1029						
NDEMNIEUP				10,40994	5,185725	1242						
Banzinzi				10,41794	5,202061	1039						
Balangoue				10,39203	5,181633	1013						
Batouzo				10,38417	5,221193	1239						
Badengpa				10,40416	5,237923	1394						
Bankaka				10,43295	5,231284	1320						
Balangou				10,42649	5,220527	1321						
Bantouo 1				10,42791	5,216055	1361						
Batop				10,39624	5,254298	1352						
Djeukou				10,34057	5,28648	1694						
Batougong				10,34731	5,274664	1721						
Balambo				10,32858	5,275572	1696						
Badengou				10,33709	5,256979	1752						
Bété Tchitchouo				10,34772	5,242541	1789						
Bété Fotchi				10,33578	5,277744	1702						
Baloumgou				10,3598	5,264306	1811						
Bantouo Nzatchap				10,36668	5,264096	1800						
Badengso				10,36513	5,189746	1043						
Tchella				10,39592	5,208513	1039						
Demguieu				10,38202	5,207255	1024						
Badjeukong				10,3969	5,24934	1394						
Nkep				10,33709	5,256979	1752						
Balou				10,42791	5,216055	1361						
Badjeuwang				10,34057	5,28648	1694						
Batchitchi				10,41794	5,202061	1039						

MIN (O/N) OUI / NON (a) nombre de personnes, familles ou ménages bénéficiaires (ii) D Direct
MAX ER Extension réseau ED Electrification C
(i) décentralisée Concession

2.4.4 Commerce

Tableau 16 : Equipements publics marchands

Village	Population (a)	Coordonnées géographiques de l'ouvrage			Type d'infrastructures							Réalisation			Caractéristiques de l'ouvrage			
					Magasin	Marché / complexe commerciale	Gare routière	Parc à bétail	Abattoir	Pépinière	Autres	Entreprise	Source de financement	Année construction	Capacité	Nature	Jour de marché	Etat actuel
		X	Y	Z												(i)	(ii)	(iii)
Bangou ville Esp U1	3186	10,3853	5,179	1053	1	0	0	0	0	0		ND	BIP	2012	10 tonnes			
Bangou ville Esp U1	3186	10,3859	5,197	1226	0	1	0	0	0	0		ND	ND	ND	250 pers	PI	TJ8	P
Bang chef Esp U3	754	10,3865	5,214	1399	0	1	0	0	0	0		ND	ND	ND	300 pers	PI	TJ8	P
Bangou car Esp U2	1019	10,3871	5,232	1572	0	0	0	0	1	0		ND	BIP	2010	2 bœufs			P
Bangou car Esp U2	1019	10,3877	5,25	1745	0	1	0	0	0	0		ND	ND	ND	100 pers	PI	TJ8	P
Bangou car Esp U2	1019	10,3883	5,268	1918	0	0	1	0	0	0		DN	ND	ND	10 Véhicules	PI		B
Bapa KP Esp U6	180	10,3174	5,323	1634	0	1	0	0	0	0		ND	CDV	2008	100 pers	PI	TJ8	B
Badenkop KP Esp U7	845	10,3081	5,345	1599	0	1	0	0	0	0		ND	ND	ND	150 pers	PI	TJ8	B
TOTAL					1	5	1	0	1	0								

Tableau 16 : Equipements publics marchands (Suite)

	Equipement existant							Aménagement existant								Gestion de l'infrastructure		
	Comptoir	Boutique	Hangar	Boucherie	Poissonnerie	Chambre froide	Autres	Point d'eau	Latrine	Dispositif de traitement déchet	Reboisement	Electricité	Rampes d'accès pour handicapés	Bureau	Autres	Mode de gestion	Existence Comité Gestion	Recette mensuelle
								(O/N)	(O/N)	(O/N)	(O/N)	(O/N)	(O/N)	(O/N)	(O/N)	(iv)	(O/N)	
Bgou ville Esp U1	0	0	0	0	0	0		N	N	N	N	O	N	N		D	N	ND

Bgou ville Esp U1	0	0	2	0	0	0		N	N	N	N	N	N	N		D	N	ND
Bg chef Esp U3	0	0	0	0	0	0		N	N	N	N	O	N	N		D	N	ND
Bgou car Esp U2	0	0	0	0	0	0		N	N	N	N	O	N	N		D	N	ND
Bgou car Esp U2	0	0	0	0	0	0		N	N	N	N	O	N	N		D	N	ND
Bgou car Esp U2	0	0	0	0	0	0		O	N	N	N	N	N	N		D	N	ND
Bapa KP Esp U6	40	10	0	0	0	0		N	N	N	N	N	N	N		D	N	ND
Bdkop KP Esp U7	60	20	1	0	0	0		O	O	N	N	O	N	N		D	N	ND
Total	100	30	3	0	0	0												

(a) nombre de personnes, familles ou ménages bénéficiaires

(i) PI Périodique
PM Permanent
Ts 8jrs Tous les 8 jours

(ii) L Lundi V Vendredi
M Mardi S Samedi
ME Mercredi D Dimanche
J Jeudi
ND Non Defini

(iii) B bon (O/N) OUI / NON
P passable
M mauvais
(iv) D Direct
C Concession

2.4.5 Affaires sociales

Tableau 17: Infrastructures d'encadrement psychosocial

Village	Coordonnées géographiques de l'ouvrage			Type d'infrastructures					Réalisation			L'ouvrage				Equipement du centre					
				Foyer communautaire	Centre promotion de la femme	Centre Social	Centre multi - fonctionnel	Autres	Entreprise	Source de financement	Année construction	Capacité d'accueil	Nombre de bâtiment	Nombre de pièces / cases	Activités menées	Machines à coudre	Mobiliers	Lits	Ordinateurs	Photocopieuse	Autres
	X	Y	Z																		
Tsemohia	10,3399	5,244	1786	1	0	0	0		Com	Com:	ND	ND	ND	ND	RCS	0	0	0	0	0	
Badenkeng	10,3341	5,244	1771	1	0	0	0		ND	BIP	ND	200	1	ND		0	0	0	0	0	

Bakeunong	10,3766	5,227	1239	0	0	0	0		Com:	Com:	ND	300	1	4	RCS	0	0	0	0	0	
Batouzo	10,3875	5,212	1242	0	0	0	0	Eg	Com:	Com:	ND	150	1	1	Culte	0	45	0	0	0	
Balangou	10,3495	5,282	1689	1	0	0	0	Eg	Com:	Com:	ND	250	1	1	Culte	0	20	0	0	0	
Batoukoug Esp U5	10,3099	5,293	1605	1	0	0	0		Com:	BIP	ND	ND	1	3	RCS	0	50	0	0	0	
Batougong	10,3424	5,177	1399	1	0	0	0		Com:	Com:	2008	200	1	2	RCS	0	0	0	0	0	
Balambo Esp U4	ND	ND	ND	1	0	0	0		Com:	BIP	2014	200	1	2	RCS	0	0	0	0	0	
Bantouo 1	10,3624	5,179	1043	0	0	0	0	Eg	Com:	Com:	ND	250	1	2	Culte	0	80		0	0	
Badengou	10,3469	5,243	1783	1	0	0	0		Com:	Com:	ND	200	1	3	RCS	0	45	0	0	0	
Baloumgou	10,4271	5,213	1321	0	0	0	0	CEAC	ND	BIP	2014	100	1	ND	RCS	0	0	0	0	0	
Baloumgou	10,3028	5,296	1584		0	0	0	C C	ND	BIP	ND	150	1	2	RCS	0	0	0	0	0	
Badengso	10,3972	5,181	1013	0	0	0	0	EEC	Com:	Com:	ND	200	1	1	Culte	0	0	0	0	0	
Bamendjuieu	10,3925	5,205	1039	0	0	0	0	C C	ND	DDDER	2008	150	1	2	RCS	0	0	0	0	0	
Demguieu	10,3967	5,208	1067	0	0	0	0	EEC	Com:	Com:	2014	250	1	1	Culte	0	0	0	0	0	
Badjeukong	10,3793	5,212	1024	0	0	0	0	EEC	Com:	Com:	ND	300	1	1	Culte	0	0	0	0	0	
Badjeukong	10,3367	5,286	1667	0	0	0	0	E C	Com:	Com:	ND	200	1	ND	Culte	0	0	0	0	0	
Batchitchi	10,4172	5,202	1039	1	0	0	0		Com:	Elite	2002	400	1	2	RCS	0	0	0	0	0	
Batchitchi	10,4172	5,202	1039	0	0	0	0	E C	Com:	Com:	ND	300	1	1	Culte	0	0	0	0	0	
Bgou ville Esp U1	10,4002	5,24	1393	0	0	1	0		ND	ND	ND	ND	1	ND	RCS	0	0	0	0	0	
Bgou ville Esp U1	10,3358	5,353	1287	0	0	0	1		ND	ND	ND	ND	1	ND	RCS	0	0	0	0	0	
Bgou ville Esp U1	10,397	5,25	1360	1	0	0	0		ND	Mairie	ND	300	1	ND	RCS	0	0	0	0	0	
Bgou car Esp U2	10,391	5,179	1013,1	0	0	0	0	EC	Com:	Com:	ND	200	1	2	Culte	0	0	0	0	0	
Bgou car Esp U2	10,3399	5,244	1786	0	0	0	0		Com:	Com:	ND	200	1	ND	RCS	0	0	0	0	0	
Bg chef Esp U3	10,3856	5,202	1226	1	0	0	0		Com:	Com:	ND	200	1	ND	RCS	0	0	0	0	0	
Bapa KP Esp U6	10,3462	5,254	1731	1	0	0	0		Com:	Com:	ND	150	1	ND	RCS	0	0	0	0	0	
Bapa KP Esp U7	10,3462	5,254	1731	1	0	0	0		ND	Elite	1993	200	1	4	RCS	0	0	0	0	0	
Bdkop KP Esp U7	10,3358	5,278	1702	1	0	0	0		ND	Elite	2004	300	1	2	RCS	0	0	0	0	0	
Bdkop KP Esp U7	10,3367	5,246	1781	0	0	0	0	EEC	Com:	Com	ND	200	1	3	Culte	0	0	0	0	0	
Bdkop KP Esp U7	10,3394	5,278	1679	0	0	0	0	E ad	Com:	Com	ND	300	1	1	Culte	0	0	0	0	0	
TOTAL				9	0	1	1						28	65		0	0	0	0	0	

Tableau 17 (Suite) : Infrastructures d'encadrement psychosocial

VILLAGE	Aménagement							Gestion du Centre	
	Point d'eau	Latrine	Reboisement	Clôture	Dispositif de traitement déchet	Electrification	Aire de jeux	Existence Comité de gestion	Recette moyenne trimestrielle
	(O/N)	(O/N)	(O/N)	(O/N)	(O/N)	(O/N)	(O/N)	(O/N)	ND
Tsemohia	N	N	N	N	N	N	N	N	ND
Badenkeng	N	N	N	N	N	N	N	N	ND
Bakeunong	O	O	O	O	O	N	N	N	ND
Batouzo	N	N	O	N	N	N	N	O	ND
Balangou	N	N	O	N	N	N	N	O	ND
Batoukong Esp U5	N	N	O	N	N	N	N	N	ND
Batougong	N	N	N	N	N	O	N	N	ND
Balambo Esp U4	O	N	N	N	N	O	N	N	ND
Bantouo 1	1	N	N	N	N	O	N	O	ND
Badengou	N	N	N	N	N	N	N	N	ND
Baloumgou	N	N	N	N	N	N	N	N	ND
Baloumgou	N	N	N	N	N	N	N	N	ND
Badengso	N	N	N	N	N	N	N	O	ND
Bamendjuieu	O	O	N	N	N	O	N	O	ND
Demguieu	O	O	N	N	N	O	N	O	ND
Badjeukong	O	O	N	N	N	N	N	O	ND
Badjeukong	N	O	N	N	N	O	N	O	ND
Batchitchi	O	O	N	N	N	O	N	O	ND
Batchitchi	O	N	N	N	N	O	N	O	ND
Bgou ville Esp U1	N	O	N	N	N	N	N	N	ND
Bgou ville Esp U1	N	O	N	N	N	N	N	N	ND
Bgou ville Esp U1	N	N	N	N	N	O	N	N	ND
Bgou car Esp U2	N	O	N	N	N	N	N	O	ND
Bgou car Esp U2	O	O	N	N	N	O	N	N	ND

Bg chef Esp U3	N	O	N	N	N	N	N	O	ND
Bapa KP Esp U6	N	N	N	N	N	N	N	O	ND
Bapa KP Esp U7	N	N	N	N	N	N	N	N	ND
Bdkop KP Esp U7	N	N	N	N	N	O	N	N	ND
Bdkop KP Esp U7	N	N	N	N	N	O	N	N	ND
Bdkop KP Esp U7	O	O	N	N	N	O	N	O	ND

(a nombre de personnes, familles ou ménages bénéficiaires

(O/N) OUI / NON VF : Visites/Festivités

EC : Elites/CDV

CDV comité de développement

RCS Réunion, Congrès, soirée

Tableau 18 : Les autres infrastructures

2.4.6 Travaux publics	<ul style="list-style-type: none"> - 10 km de route Régionale bitumée (Bamena - Bangou-carrefour – Balambo – Bana) ; - 36 km de route départementale bitumée : la D62 traversant la commune sur 12 km (Bangou-carrefour - Bangou-ville) et la D63 qui la traverse sur 24 km (Kamna – Bangou-ville – Badenkop – Bapa – Batié) ; - Un réseau d'environ 200 km de pistes rurales et urbaines dont seules 90 km environ sont à praticabilité permanente et 110 km sont des routes saisonnières à cause du relief très accidenté, de l'érosion des pentes, du marécage ou de l'absence d'ouvrages de franchissement.
2.4.7 Sports et éducation physique	Des infrastructures sportives des établissements d'enseignement secondaire et primaire pour la pratique du sport.
2.4.8 Administration territoriale, décentralisation Et maintien de l'ordre	<p>La commune de Bangou abrite les services d'arrondissement ci – après:</p> <ul style="list-style-type: none"> - la sous-préfecture; - l'inspection d'Arrondissement de l'éducation de base; - la délégation d'arrondissement d'agriculture; - la délégation d'arrondissement de l'élevage, des pêches et industries animales; - le bureau de poste; - la mairie; - le centre social; - le centre multifonctionnel de promotion de la jeunesse; - la délégation d'arrondissement de la jeunesse et de l'éducation civique; - la délégation d'arrondissement des sports et de l'éducation physique; - Le Centre Médical d'Arrondissement. - Quelques services déconcentrés de l'Etat fonctionnels à Bangou opèrent dans leur propre siège. La plupart d'entre eux utilise des bâtiments d'emprunt.
2.4.9 Postes et télécommunications	<ul style="list-style-type: none"> • 01 service de poste abritant les services et le logement du receveur; • 04 réseaux de télécommunication des trois opérateurs de téléphonie du Cameroun dans l'espace communal à savoir: MTN, Orange, CAMTEL et NEXTELL; • 02 télécentres communautaires à Badenkop et Bapa
2.4.10 Environnement et protection de la nature	<ul style="list-style-type: none"> • 136 hectares de réserves d'Eucalyptus • 74,5 hectares de forêt de collectivités ; • 06 exploitations collectives (commune de Bangou, CEBEC Bangou, GIC des planteurs d'Eucalyptus de Bangou, Coopérative des planteurs d'Eucalyptus de Bangou, Mission Catholique de Bangou, Collège Saint Jean Baptiste de Bangou Carrefour) ; • 02 postes forestiers: 1 à Bangou ville et 1 à Baloumgou; • 10 bacs de récupération d'ordures ménagères (Bangou ville et Bangou Carrefour) ;
2.4.11 Agriculture	<ul style="list-style-type: none"> • 01 délégation d'arrondissement MINADER ; • 05 postes agricoles (Bapa, Badenkop, Baloumgou, Demgniep,) ; • 03 coopératives (COOPDEBA de Bangou, SOFINA à Badenkop, Coopérative de production des pommes de terre) ;

2.5 Principales potentialités et ressources de la Commune ;

2.5.1 Potentialités et ressources du milieu biophysique

Le milieu biophysique de la commune de Bangou regorge de nombreuses potentialités dont les principales sont:

- Le climat et la disponibilité des terres sont favorables au développement des activités agropastorales;
- Le sol riche en gisements de sable (Badenpa, Balambo, Badengou, Babeté-Tchitchou, Batougong, Bantouo-Nzeutchap, Bantouo, Badjeukong), en latérites (Balangoue, Top-Bapa, Packem, Batsela 1) et en pierres (Batoukong, Babeté – Tchitchouo, Batougong). Bien organisée, l'exploitation de ce potentiel minier contribuerait à l'accroissement des recettes communales et à la création d'emploi pour les jeunes;
- La présence des bas-fonds dans tous les trois groupements. Mis en valeur, ces bas-fonds observés de part et d'autre dans la commune constitueraient une source de revenus pour les familles qui y ont accès quand on connaît l'apport pécuniaire des cultures de contre- saison pour ses pratiquants. C'est aussi dans ces bas-fonds que l'on voit pousser des raphias dont on décrie de plus en plus leur destruction par les maraîchers et les artisans. Pour préserver ces bas-fonds qui sont en fait des aires protégées, leur exploitation demande aussi à être régulée;
- Le relief de type montagneux offrant un paysage splendide pour les touristes;
- Le réseau hydrographique permettant la réalisation des cultures de contre-saison, la construction des points d'eaux et le développement de la pisciculture;
- La végétation offre de potentiels espaces de pâturage pour l'élevage bovin et le développement du tourisme pour ce qui est des forêts;
- La présence d'une population dynamique dans la commune et favorable aux actions de développement.

2.5.2 Potentialités et ressources du milieu socio-économique

Les potentialités et les ressources du milieu socio-économique de la commune de Bangou reposent essentiellement sur les activités agricoles, sylvicoles et d'élevage. On observe dans les poches d'espace urbain quelques points de vente de produits en gros et demi-gros notamment à Bangou carrefour qui est le principal centre commercial de la commune.

L'agriculture et l'élevage sont diversifiés et se pratiquent dans tous les 42 villages que compte la commune. Les tableaux ci-après présentent respectivement le potentiel de production en agriculture et en élevage pour l'année 2014.

TABLEAU 19 : Potentiel de production en agriculture de 2014

Culture	Zone/Bassin de Production	Superficies cultivées (Ha)	Production estimée (t)
Maïs	Tous les villages de la commune	290	870
Haricot	Tous les villages de la commune	260	390
Pomme de terre	Tous les villages de la commune	150	22 500
Igname	Tous les villages de la commune	94	940
Patate douce	Tous les villages de la commune	167	1670
Banane plantain	Tous les villages de la commune	203	3045
Arachide	Baloumgou, Balambo, Batop, Demgniep, Bangou ville, Tchella	78	156
Manioc	Tous les villages de la commune	70	700
Tomate	Top Bapa, Djeukou-Bapa, Batoukong, Batchtichi, Balambo, Badjeukong, Tchella	36	1080
Chou	Top Bapa, Djeukou-Bapa, Batoukong, Batchtichi, Balambo, Badjeukong, Tchella	36	1080

céleri	Top Bapa, Djeukou-Bapa, Balambo, Schella	10	100
Piment	Schella, Top-Bapa, Balambo, Poutzue Ngouetcha, Badenkeng, Balou-Bapa	20	100

TABLEAU 20 : Potentiel de production en élevage de 2014

Espèces élevées	Effectif éleveurs	Mode d'élevage	Effectifs	Bassins de production / village
Poulet pondeuse	7	- Moderne	6450	Bangou ville, Badengou-Badenkop
Poulet de chair	25	- Moderne	3700	Djeukou, Badengou, Bangou-ville
Porcs	45	- Moderne - Traditionnel	11438	Toute la commune avec une porcherie moderne à Badengou
Bovins	20	- Traditionnel	459	Bangou Carrefour (Badjeukong, Bamedjieu, Bakangoué) et Badenkop
Cailles	3	- Moderne	415	Bangou ville
Chèvre	50	- Traditionnel	446	Toute la commune
Moutons	35	- Traditionnel	1006	Demgoue-Bangou, Badenkop
Poulets traditionnels	Tous les ménages	- Traditionnel	14786	Toute la commune
Poissons (tilapia, carpe, clarias)	05	- Traditionnel	20 étangs piscicoles	Top-Bapa(05), Balangou(07), Bantouo 1(05), Balou(02), Batsela1(01)

Dans le domaine de la sylviculture, la culture d'eucalyptus est prépondérante et constitue une source de revenus pour la population de la commune de Bangou. Le nombre de plantations d'eucalyptus recensé sur le territoire communal est de 31 environ couvrant une surface de plus de 137 hectares. Ces plantations appartiennent à la commune (4 ha), Eglise catholique (16 ha), CEBEC (2 ha) et aux particuliers (114 ha). En plus d'être vendus comme poteau électrique, les eucalyptus sont exploités pour obtenir le bois de chauffe et les matériaux de construction des maisons d'habitation.

3 - SYNTHESE DES RESULTATS DU DIAGNOSTIC PARTICIPATIF

3 SYNTHÈSE DES RESULTATS DU DIAGNOSTIC PARTICIPATIF

3.1 Synthèse du Diagnostic de l'Institution Communale (DIC)

3.1.1 Gestion des ressources humaines

Tableau 21 : Gestion des ressources humaines de la commune

Aspects d'analyse	Contraintes / Obstacles	Faiblesses/ Echeecs	Opportunités/ Potentialités	Forces/Succès
Classification du personnel	Risque de difficultés de fonctionnement des services	<ul style="list-style-type: none"> - Faible représentativité des femmes au sein du personnel; - Insuffisance du personnel communal; 	<ul style="list-style-type: none"> - Présence dans la région des projets et programmes d'appui au recrutement et formation du personnel (PNDP, FNE). - Disponibilité des jeunes diplômés sans emploi dans la commune; - Disponibilité des agents de l'Etat pour former les éventuels recrues dans la maîtrise d'ouvrage. 	<ul style="list-style-type: none"> - Dynamisme de certains agents (SG et chef SAF)
Politique de la gestion des ressources humaines		<ul style="list-style-type: none"> - Organigramme non-actualisé depuis 2007; - Irrégularité de salaires du personnel; - Absence d'un plan de recrutement du personnel; - Absence de plan de formation du personnel; - Faible suivi-évaluation du personnel et des initiatives entreprises 		<ul style="list-style-type: none"> - Bon niveau de salaire pour les agents diplômés; - Utilisation des temporaires en cas de nécessité;
Viabilité organisationnelle		<ul style="list-style-type: none"> - Irrégularité de paiement des allocations familiales du personnel municipal par la CNPS; - Irrégularité du personnel à leur poste; 		<ul style="list-style-type: none"> - Inscription du personnel à la CNPS;
Fonctionnement des services		<ul style="list-style-type: none"> - Faible communication au sein du personnel; - Traitement lent des dossiers; - Cadre de travail étroit et inapproprié; - Absence de calendrier de réunion; - Absence d'un préposé matière permanent au sein de l'effectif du personnel; 		<ul style="list-style-type: none"> - 02 cadres communaux formés au CEFAM (Secrétaire général et receveur municipal) ; - Disponibilité de 02 agents de l'Etat en détachement appuyant la commune dans les services de comptabilité matière et d'hygiène;
Conseillers Municipaux		<ul style="list-style-type: none"> - Insuffisance dans la perception du rôle du conseiller municipal 		<ul style="list-style-type: none"> - Compétence avérée des adjoints au maire;
Organisation du Conseil Municipal		<ul style="list-style-type: none"> - Absence d'une répartition formelle des tâches entre le Maire et ses Adjoints; - Absence de délégation de signature en matière des finances 		

3.1.2 Gestion des ressources financières

Tableau 22 : Gestion des ressources financières de la commune

Aspects d'analyse	Contraintes / Obstacles	Faiblesses/ Echecs	Opportunités/Potentialités	Forces/Succès
Budget	Risque de difficultés de fonctionnement de ses services	<ul style="list-style-type: none"> - Faible niveau de recouvrement de ressources propres; - Absence d'agent financier; - Fichier des contribuables non-actualisé depuis 2007; - Inexistence du compte de gestion; - Forte dépendance de la commune des financements extérieurs (CAC, BIP et autres projets). - Faible mécanisme de collecte des ressources propres de la commune; - Retard dans la production des documents comptables (certificats de recette et dépenses, ..) - Faible implication du CM dans le suivi et le contrôle de l'exécution du budget; - Faible implication des populations dans élaboration et le suivi du budget; - Absence de matériels roulant pour le recouvrement; - Absence d'un logiciel de gestion informatique; - Non-publication du budget 	<ul style="list-style-type: none"> - Présence de ressources naturelles à valoriser (Gisement de pierre et de sable, sites touristiques); - Présence de plusieurs axes routiers bitumés reliant les centres commerciaux; - Présence de l'élevage bovin, des marchés à bétail; - Possibilité de recrutement d'un agent financier avec l'appui du PNDP Possibilité d'appui de la GIZ à l'amélioration de la gestion des finances 	<ul style="list-style-type: none"> - Présence d'un receveur municipal formé au CEFAM; - Existence de plusieurs marchés sur le territoire communal; - Forte capacité de mobilisation des financements extérieurs - Régularité d'élaboration des budgets
Compte administratif		<ul style="list-style-type: none"> - Non-respect des périodes réglementaires de soumission du CA au CM et à la tutelle - Faible suivi des documents financiers soumis à l'approbation de la tutelle; 		Régularité d'élaboration des comptes administratifs
Compte de gestion		<ul style="list-style-type: none"> - Etablissement des mandats en régularisation 		Régularité d'élaboration des comptes de gestion

3.1.3 Gestion du patrimoine communal

Tableau 23 : Gestion du patrimoine communal

Aspects d'analyse	Contraintes / Obstacles	Faiblesses/ Echechs	Opportunités/Potentialités	Forces/Succès
Patrimoine communal	Risque de conflit foncier avec les populations riveraines	<ul style="list-style-type: none"> - Irrégularité des honoraires de l'agent de l'Etat comptable matière; - Vétusté du patrimoine meuble à près de 80% et de certains bâtiments communaux; - Absence du matériel roulant - Terrains communaux non-immatriculés; - Sommier foncier et des bâtiments non-actualisés; - Faible niveau de contrôle et d'entretien de la réserve de bois communale; - Absence des fiches de détenteur dans les services; - Foyer et abattoir municipal Inachevés; - Insuffisance d'entretien du foyer municipal; - Absence d'un système d'archivage; - Faible rendement financier des bâtiments communaux; - Certains matériels / activités non comptabilisés; - Gares routières et marchés non-construits; - Matériels de bureau obsolètes et insuffisants. 	<ul style="list-style-type: none"> - Disponibilité des ressources financières de l'Etat et des programmes de développement (BIP, PIP, PNDP, ...) - Disponibilité des ressources humaines prêtes à apporter leur expertise dans l'amélioration de la gestion du patrimoine communal - Proximité du poste de contrôle forestier et de chasse avec la commune. 	<ul style="list-style-type: none"> - Présence d'un important patrimoine infrastructurel (un réseau de 33 km de route bitumée et 139 de route en terre) - 01 foyer municipal, - 01 abattoir municipal; - Appui d'un agent de l'Etat dans la comptabilité matière; - Existence d'un important domaine foncier; - Existence de nombreux bâtiments communaux. - Existence de 4 hectares de reboisement communal
Compte de gestion matières		Absence d'un compte de gestion matières		-Présence d'un travailleur bénévole à la comptabilité matière

3.1.4 Gestion des relations

Tableau 24 : Gestion des relations

Aspect d'analyse	Contraintes / Obstacles	Faiblesses/ Echechs	Opportunités/Potentialités	Forces
Gestion des relations	Perte des avantages multiformes que disposent les partenaires;	<ul style="list-style-type: none"> - Faible niveau d'exploitation des relations existant entre la commune et les partenaires au développement - Faible niveau de collaboration avec les SDE, la société civile, les opérateurs économiques ; 	<ul style="list-style-type: none"> - Présence d'une multitude de partenaires - Présence et disponibilité des responsables des SDE d'Arrondissement et Départementaux ; 	<ul style="list-style-type: none"> - La commune de Bangou est membre du Syndicat des communes des Hauts-plateaux et des CVUC; - Jumelage avec la mairie de GAP en France Bonne relation avec la tutelle, le FEICOM, les chefferies traditionnelles, certains Services Déconcentrés de l'Etat ;

3.1.5 Axes de renforcement de la commune

Tableau 25 : Axes de renforcement

Domaine d'analyse	Points d'attention	AXES DE RENFORCEMENT
RESSOURCES HUMAINES	Amélioration du système de gestion des ressources humaines	<ul style="list-style-type: none"> • Mettre en place les documents formels et officiels de gestion du personnel communal (Organigramme, règlement intérieur, cahier de charges du personnel, calendrier des réunions, plan de recrutement du personnel tenant compte de la représentativité des femmes, plan de profil de carrière, état du personnel, document de délégation de pouvoir, document de répartition des tâches entre le maire et ses adjoints, fiches de présence au service, ...); • Suivre / re-solliciter à court terme le recrutement de l'agent de développement et l'agent financier au près du PNDP ; • Mettre en place un plan d'apurement des arriérés de salaire ; • Mettre en place un mécanisme de paiement régulier des salaires • Mettre en place un plan de formation du personnel communal; • Former les conseillers municipaux sur leurs rôles;
RESSOURCES FINANCIERES	Amélioration des capacités des finances de la commune	<ul style="list-style-type: none"> • Actualiser le fichier des contribuables; • Mettre en place un système efficace et fonctionnel de collecte des ressources propres existantes; • Produire les documents de gestion financières dans les délais (certificat des recettes, compte administratif, compte de gestion, ...); • Créer deux gares routières (une à Bangou carrefour et l'autre à Bangou ville); • Aménager les bâtiments communaux en ruine; • Renforcer les capacités des membres de la commission des finances sur les techniques d'analyse des documents financiers (budget communal, compte administratif, compte de gestion); • Solliciter un accompagnement de la commune en matière de la gestion des finances communales; • Renforcer les capacités du conseil municipal sur le suivi et le contrôle de l'exécution du budget; • Créer un cadre de concertation entre le secteur privé et la commune pour le développement des AGR; • Informatiser le système de gestion; • Mettre en place un système de bonne gouvernance au niveau de la collecte et de l'utilisation des taxes; • Sensibiliser les élites sur la nécessité d'obtention des permis de bâtir; • Sensibiliser les contribuables sur l'importance du paiement des taxes communales; • Renforcer les capacités de l'exécutif et des cadres communaux sur la mise en œuvre du PCD.
PATRIMOINE	Amélioration de la gestion du patrimoine communal	<ul style="list-style-type: none"> • Actualiser les différents sommiers des biens communaux (foncier, bâtiments, ...); • Construire des hangars dans les marchés de la commune • Equiper les bureaux en outils informatiques et photocopieurs; • Construire à court ou à moyen terme l'hôtel de ville de

COMMUNAL		<p>Bangou</p> <ul style="list-style-type: none"> • Inventorier le patrimoine meuble vétuste et procéder à leur remplacement • Concevoir, mettre en place et suivre les fiches de détenteur des biens communaux; • Accélérer le lotissement du domaine foncier communal; • Assurer l'entretien, le contrôle et l'augmentation de la capacité de la réserve du bois communale; • Engager et suivre les procédures d'Immatriculation des immobiliers et des carrières; • Achever la construction de l'abattoir municipal; • Achever la construction et l'équipement du foyer municipal; • Créer et rendre fonctionnel un service d'archivage; • Constituer un parc automobile et engins d'entretien des routes communales • Renforcer les capacités de la commune en matière de gestion du patrimoine communal;
GESTION DES RELATIONS	Amélioration des relations entre la commune et les différents acteurs du développement local	<ul style="list-style-type: none"> • Renforcer la collaboration entre la commune et les services du Ministère de la forêt et faune pour assurer une gestion efficace des forêts communales; • Renforcer les capacités de l'exécutif communal sur les techniques de négociation de partenariat

3.2 Principaux problèmes et besoins identifiés et consolidés par secteur

Tableau 26 : Matrice d'analyse des problèmes identifiés par secteur

SECTEUR 01: Agriculture		
PROBLEME REFORMULE: Difficultés à développer une agriculture rentable		
Causes / Effets	Localités concernées	Besoins identifiés
<ul style="list-style-type: none"> • Insuffisance d'encadrement • Faible rendement technique • Destruction des sols due à la mauvaise utilisation des produits phytosanitaires • Baisse de l'économie familiale 	<ul style="list-style-type: none"> • Tous les villages de la commune de Bangou 	<ul style="list-style-type: none"> • Affecter de nouveaux cadres dans les postes agricoles (11) et à la délégation d'arrondissement (03) • Sensibiliser les populations afin qu'elles se déplacent vers les 05 postes agricoles de la commune pour les besoins d'encadrement • Organiser 04 sessions de renforcement des capacités techniques des producteurs sur les thèmes
Postes agricoles non-construits	Bangou chefferie, Baloumgou	Construire 02 postes agricoles (Bangou chefferie, Baloumgou)
Conflits agropastoraux Découragement des agriculteurs	Tous les villages excepté Badengou	Sensibiliser les acteurs sur l'application des textes portant sur la gestion des conflits agropastoraux au niveau d'arrondissement
Difficultés d'accès aux intrants agricoles: <ul style="list-style-type: none"> • Engrais MPK 20 10 10 et 20 14 24, l'urée, la potasse, semences améliorées de pomme de terre • Produits phytosanitaires: <ul style="list-style-type: none"> - Fongicide (manebe, callomil) - Herbicide (glycel, plantzone roundup) • Insecticide (nurelle, lamida) 	Tous les villages	Faciliter l'accès aux intrants agricoles
Faible connaissance des programmes/projets d'appuis des producteurs (ACEFA, PACD/PME,...)	Tous les villages	Sensibiliser les producteurs sur les programmes/projets d'appui (ACEFA, PIAASI, PACD/PME, PNVRA ...)
Mauvais état des pistes agricoles	Tous les villages	Aménager/entretenir les pistes de collectes dans les 05 aires agricoles (106 Km)
<ul style="list-style-type: none"> • Insuffisance des pistes agricoles • Abandon des plantations par certains producteurs 	Fopleup, Badjeuwang, Ngouétcha, Banzinzi, Poutzué, Batouo I, Batouzou, Balagoue, Badenken, Pakem, Bankaka	Ouvrir des nouvelles pistes agricoles dans les villages cités (50 km)
Insuffisance d'infrastructures de transformation, conservation et/ou de stockage dans la commune	Tous les villages	<ul style="list-style-type: none"> • Doter les 05 aires agricoles de la commune de nouvelles infrastructures de transformation, conservation et/ou de stockage dans la commune • Informer et sensibiliser les producteurs sur les possibilités des

		subventions des programmes et projets gouvernementaux (ACEFA, PIAASI, PACD/PME-A,...)
Faible fertilité des sols	Tous les villages	<ul style="list-style-type: none"> Organiser une session de formation sur la fertilisation organique et la pratique de la culture en bandes avec association des légumineuses (acacia) Développer le système d'assolement des sols
Fréquence des maladies (borers pour le maïs, mildiou pour la tomate, flétrissement pour la pomme de terre, anthracnose et alternariose pour le haricot), attaques (maïs et haricot par les charançons)	Tous les villages	Organiser une session de renforcement des capacités des producteurs sur l'itinéraire technique cultural
<ul style="list-style-type: none"> Outillage rudimentaire Pénibilité du travail 	Tous les villages	Faciliter la location des tracteurs pour les plantations de grandes superficies
Faible organisation des producteurs en coopératives	Tous les villages	Sensibiliser les producteurs sur l'importance des regroupements par filière au sein des coopératives
Pratique des feux de brousse	Balou, Badjeuwang, Batsela I, Ngouetcha, Poutzué, Pakem	Sensibiliser les populations sur les méfaits des feux de brousse
Faible mise en œuvre des bas-fonds	Toute la commune	Encourager la mise en valeur des bas-fonds en raison de la forte rentabilité des cultures de contre- saison
Relief très accidenté	Certains villages de la commune	Attendre la tombée des 04 premières pluies avant les semis
Faible intérêt des jeunes pour l'agriculture	Badenkeng, Batsela I	Sensibiliser les jeunes sur la rentabilité et la noblesse de l'activité agricole
Abondance des pluies entraînant des chutes de fleurs	Toute la commune	<ul style="list-style-type: none"> Nettoyer les bordures des cours d'eau en saison sèche Faciliter l'écoulement des cours d'eau dans les bas-fonds Former les populations sur les techniques de canalisations des eaux dans les bas-fonds
Destruction des cultures par les grands vents	Toute la commune	<ul style="list-style-type: none"> Faire un bon buttage Recourir aux tuteurs Mettre en place des brise-vents
SECTEUR 02 : Elevage, pêche et industries animales		
PROBLEME REFORMULE: Difficultés à développer un élevage rentable		
CAUSES/EFFETS	VILLAGES CONCERNES	SOLUTIONS
<ul style="list-style-type: none"> Insuffisance d'encadrement technique Faible rendement en élevage Rareté des races améliorées 	Tous les villages	<ul style="list-style-type: none"> Organiser 03 sessions de formation sur : <ul style="list-style-type: none"> L'itinéraire technique d'élevage de porcs, bœufs, chèvres, moutons, volaille Les techniques de l'élevage non conventionnel Les techniques de l'apiculture

		<ul style="list-style-type: none"> • Affecter 02 nouveaux cadres dans et à la délégation d'arrondissement (02)
<ul style="list-style-type: none"> • Insuffisance de postes zootechniques et vétérinaires 	<ul style="list-style-type: none"> • Toute la commune 	<ul style="list-style-type: none"> • Créer et construire 02 de nouveaux centres vétérinaires et zootechniques • Affecter de nouveaux agents aux centres zootechniques et vétérinaires de Bandenkop et Bangou ville
Insuffisance de boucheries	Toute la commune	Sensibiliser les opérateurs économiques à créer de nouvelles boucheries dans 06 espaces urbains Bangou ville, Bangou chefferie, Balambo, Baloumgou, Bapa- chefferie et Bandenkop- chefferie
Inorganisation des éleveurs en coopératives	Tous les villages de la commune	Sensibiliser les éleveurs sur l'importance des regroupements par filière au sein des coopératives
Coût élevé des intrants d'élevage (aliments, produits vétérinaires, races améliorées) et des vaccins	Tous les villages	<ul style="list-style-type: none"> • Organiser les achats groupés des intrants d'élevage • Plaider auprès de l'Etat pour la subvention des vaccins et autres produits vétérinaires
Eloignement des points de vente des intrants d'élevage	Tous les villages excepté Dengniép, Batop-Bangou	<ul style="list-style-type: none"> • Sensibiliser les opérateurs économiques à ouvrir des points de vente des intrants agropastoraux • Créer une unité communale de vente des intrants agropastoraux
<ul style="list-style-type: none"> • Fréquence des maladies (peste porcine, rouget, crampe, diarrhée blanche, rhume) • Perte des sujets • Baisse de l'économie des éleveurs • Faible production du miel 	Tous les villages	Renforcer les capacités des éleveurs sur les techniques prophylactique et thérapeutique
Faible connaissance des opportunités offertes par les programmes/projets d'appuis (PACA, ACEFA, PIAASI, PACD/PME-A,...)	Tous les villages	Informier et sensibiliser les éleveurs sur l'existence et les opportunités des programmes/projets d'appuis (PACA, ACEFA, PIAASI, PACD/PME-A,...)
Vol des bêtes	Tous les villages	Plaider auprès des autorités administratives et des forces de maintien de l'ordre pour leur implication dans la redynamisation des comités de vigilance
Faible pratique de l'élevage non conventionnel (hérisson, cochons dindes,...)	Tous les villages	<ul style="list-style-type: none"> • Sensibiliser les populations sur l'importance et les opportunités de l'élevage non conventionnel • Former les éleveurs sur les techniques de l'élevage non conventionnel
Insuffisance des infrastructures/équipements d'élevage (chambre froide, abattoir, marché à bétail,	Tous les villages de la commune	<ul style="list-style-type: none"> • Construire 01 chambre froide à Bangou carrefour • Construire 01 abattoir municipal à Bangou ville

broyeur-mélangeur, Poste zootechnique et vétérinaire)		<ul style="list-style-type: none"> • Acheter les travaux de construction de l'abattoir municipal de Bangou carrefour • Construire 02 marchés à bétail (Bangou carrefour et Bangou ville) • Construire et équiper le centre zootechnique et vétérinaire de Bandenkop • Créer une unité de production des aliments à bétail
Fréquence des feux de brousse (décimation des chèvres, moutons, abeilles)	Badjeuwang, Badenkeng, Top-Bapa, Balambo, Poutzué, Ngouétcha, Bakanong, Demguieu	Sensibiliser les populations sur les méfaits des feux de brousse
Conflits agropastoraux (divagation des bêtes, non respect des zones de pâturage, litiges fonciers)	Tous les villages	Gérer les conflits agropastoraux (Plaider pour l'application des textes portant sur la gestion des conflits agropastoraux au niveau d'arrondissement)
Destruction des bêtes par les chiens errants	Tous les villages de Bapa,	<ul style="list-style-type: none"> • Sensibiliser les populations sur l'importance de l'élevage des chiens en claustration • Créer une fourrière municipale pour la lutte contre les bêtes en divagation
Faible pratique de l'apiculture	Tous les villages de la commune	Sensibiliser les populations sur l'importance et les opportunités offertes par l'apiculture

SECTEUR 03: Domaines et Affaires Foncières

PROBLEME PRIORITAIRE: Difficultés d'accès aux domaines et titres de propriété foncière

CAUSES	VILLAGES CONCERNES	SOLUTIONS
Insuffisance des connaissances sur les procédures d'obtention du titre foncier	Tous les villages	Sensibiliser les populations sur les procédures d'obtention du titre foncier
Absence d'un plan d'occupation des sols (POS)	Tous les villages	Elaborer un plan d'occupation des sols
Faible connaissance de l'importance du titre foncier	Bamendjuieu, Badjeukong, Nkep, Balou, Demguieu, Badjeuwang	Sensibiliser les populations sur l'importance du titre foncier
<ul style="list-style-type: none"> • Tracasseries (non respect des frais exigibles)/lenteur dans la procédure d'obtention du titre foncier • Abandon des dossiers d'immatriculation 	Tous les villages	Faire un plaidoyer communautaire auprès des autorités en charge des affaires foncières pour le respect des frais exigibles
<ul style="list-style-type: none"> • Absence de patrimoines fonciers communautaires • Accueil des projets d'investissement impossible • Perte d'opportunités auprès des bailleurs de fonds 	Tous les villages exceptés Top-Bapa, Ngouetcha, Balangoue	Sensibiliser les populations sur l'importance et l'acquisition du patrimoine foncier communautaire

<ul style="list-style-type: none"> • Terrains communaux non- immatriculés • Fréquence des conflits domaniaux 	Commune	Sécuriser le patrimoine foncier communal
SECTEUR 04: Habitat et Développement Urbain		
PROBLEME REFORMULE: Difficulté à promouvoir le développement de l'habitat et de la ville		
CAUSES/EFFETS	VILLAGES CONCERNES	SOLUTIONS
<ul style="list-style-type: none"> • Insuffisance des structures et infrastructures d'hygiène et de salubrité • Insalubrité • Risque de maladies • Jet d'ordures dans les caniveaux et sur la route 	Tous les espaces urbains excepté Bangou ville et Bangou carrefour	<ul style="list-style-type: none"> • Renforcer les structures et infrastructures d'hygiène et salubrité à Bangou carrefour et à Bangou ville • Doter les 05 autres espaces urbains d'équipements d'hygiène et salubrité (bacs à ordures)
<ul style="list-style-type: none"> • Absence d'un plan sommaire d'urbanisation • Occupation anarchique des espaces • Non-maîtrise de l'architecture urbaine • Conflits sur les espaces marchands • Marché et activités agricoles aux emprises de la route • Désordre urbain • Mauvaise image architecturale de la ville 	Espaces urbains de Bangou ville et Bangou carrefour	Elaborer un plan sommaire d'urbanisation
<ul style="list-style-type: none"> • Insuffisance d'infrastructures socioéconomiques (gare routière, marché, abattoir non-construits) • Baisse de recettes communales • Faible épanouissement 	Tous les espaces urbains	Créer/aménager les infrastructures socioéconomiques: <ul style="list-style-type: none"> • Gare routière ; tous les espaces urbains • Marché : Bangou ville, Bangou carrefour, Balambo, Bangou chefferie, Baloumgou • Abattoir, Bangou carrefour
Insuffisance des routes urbaines	Espaces urbains de Bangou ville et Bangou carrefour	Etendre la voirie urbaine
Insuffisance des infrastructures et équipements socio collectifs (aire de jeu, espaces verts, foyer municipal)	Tous les espaces urbains	<ul style="list-style-type: none"> •Créer les infrastructures socio collectives: <ul style="list-style-type: none"> – Aire de jeu; tous les espaces urbains excepté Bandenkop – Espaces verts: tous les espaces urbains •Aménager et équiper les infrastructures socio collectives: <ul style="list-style-type: none"> – Foyer municipal de Bangou ville – Aire de jeu de Bandenkop
Occupation anarchique des espaces socio-	Tous les espaces urbains	Inciter la collaboration MINDHU-Commune pour l'établissement et le

économiques		respect des permis de bâtir
Incivisme des populations (occupation de l'emprise de la route par les activités agricoles et commerciales, jet d'ordures et déversement des eaux usées sur la route)	Toute la commune	Sensibiliser les populations sur la protection des voies publiques
inorganisation spatiale des espaces urbains	Tous les espaces urbains excepté Bangou ville	Organiser le système d'occupation des espaces urbains en zones (commerciale, résidentielle,...)
Insuffisance des points d'eau potable	Dans les espaces urbains de Bangou ville et de Bangou carrefour	Créer 02 nouveaux points d'eau potable dans les espaces urbains de Bangou ville (01) et Bangou carrefour (02)
Insuffisance d'éclairage public	Tous les espaces urbains	Renforcer le système d'éclairage des espaces urbains
Insuffisance des réseaux d'adduction d'eau	Toute la commune	Etendre les réseaux d'adduction d'eau dans les sept espaces urbains
Absence de réserves foncières	Tous les espaces urbains	Constituer une réserve foncière communale
Précarité de l'habitat (maisons délabrées et abandonnées)	Toute la commune	Sensibiliser les populations sur l'utilisation des matériaux locaux améliorés
SECTEUR 05: Environnement, protection de la nature et développement durable		
PROBLEME REFORMULE: Difficultés à protéger durablement l'environnement et la nature		
CAUSES/EFFETS	VILLAGES CONCERNES	SOLUTIONS
<ul style="list-style-type: none"> Insuffisance du personnel dans les postes forestiers Faible encadrement 	Bangou, Baloumgou	Affecter 08 nouveaux cadres dans les postes forestiers de Bangou ville et Baloumgou
Poste forestier non-construit	Baloumgou	Construire le poste forestier de Baloumgou
Dégradation de l'environnement (érosion, pollutions diverses, feux de brousse)	Toute la commune	<ul style="list-style-type: none"> Renforcer les capacités des populations sur les techniques de lutte contre l'érosion et la pollution d'environnement Sensibiliser les populations sur les méfaits et les textes interdisant la pratique des feux de brousse
<ul style="list-style-type: none"> Destruction du couvert végétal (coupe anarchique des arbres) Pauvreté des sols Destruction de la couche arable du sol 	Tous les villages de la commune	Sensibiliser les populations sur les techniques de reboisement des espaces
Faible connaissance des programmes/projets et opportunités sur l'environnement	Toute la commune	Sensibiliser les populations sur l'existence des programmes/projets sur l'environnement et leurs opportunités
<ul style="list-style-type: none"> Insuffisance des clubs de protection de la nature dans les établissements scolaires 	Tous les établissements scolaires de la commune excepté Badjeuwang	Sensibiliser la population scolaire sur l'importance d'un environnement sain Accroître le nombre des clubs environnementaux scolaires

<ul style="list-style-type: none"> • Destruction/Réduction des espèces floristiques et fauniques • Non-implication des élèves dans la protection de l'environnement 		
SECTEUR 06 : Forêt et Faune		
PROBLEME REFORMULE: Dégradation de l'écosystème		
CAUSES/EFFETS	VILLAGES CONCERNES	SOLUTIONS
Poste forestier de Baloumgou non-construit	Baloumgou	Construire le poste forestier de Baloumgou
<ul style="list-style-type: none"> • Insuffisance du personnel et équipements au poste forestier de Bangou ville • Faible rendement 	Espace urbain de Bangou ville	Affecter 08 nouveaux cadres au poste forestier de Bangou ville et de Baloumgou
Abandon de la forêt communale par la commune	Commune	Reboiser et entretenir la forêt communale de Bangou ville
Bâtiment du poste forestier de Bangou ville délabré	Bangou ville	Réhabiliter le bâtiment du poste forestier de Bangou ville
<ul style="list-style-type: none"> • Absence d'un comité de vigilance du secteur forestier • Migration des espèces fauniques due aux feux de brousse 	Tous les villages	Créer et rendre fonctionnel 03 comités de vigilance du secteur forestier à Bangou carrefour, Bangou ville et Balangoué
<ul style="list-style-type: none"> • Insuffisance d'encadrement des exploitants forestiers 	Tous les villages de la commune	Renforcer les capacités des exploitants forestiers
<ul style="list-style-type: none"> • Pauvreté de la faune 	Toute la commune	Promouvoir l'élevage des aulacodes
Coupe anarchique des eucalyptus	Tous les villages	Sensibiliser les populations sur l'intérêt de la distanciation des coupes
<ul style="list-style-type: none"> • Destruction des espèces floristiques et fauniques par les feux de brousse • Réduction des espèces floristiques et fauniques • Disparition de certaines espèces fauniques 	Tous les villages	Sensibiliser davantage les populations sur les méfaits des feux de brousse
<ul style="list-style-type: none"> • Faible connaissance des programmes et opportunités du MINFOF • Absence d'appuis 	Tous les villages de la commune	Sensibiliser les populations sur l'existence des programmes et opportunités du MINFOF
SECTEUR 07: Administration Territoriale, Décentralisation et Maintien de l'ordre		

PROBLEME REFORMULE: Difficultés de fonctionnement aux services d'administration territoriale et de maintien de l'ordre		
CAUSES/EFFETS	VILLAGES CONCERNES	SOLUTIONS
<ul style="list-style-type: none"> Insuffisance des moyens de déplacement des forces de l'ordre en cas de sollicitation Retard dans l'intervention 	Bangou ville (Esp U1)	Doter les services de maintien de l'ordre des véhicules
<ul style="list-style-type: none"> Faible connaissance des populations sur l'importance des actes d'état civil (acte de mariage) Enfants sans acte de naissance 	Tous les villages de la commune	Sensibiliser les populations sur l'importance des actes d'état civil
<ul style="list-style-type: none"> Insuffisance du personnel dans les SDE Lenteur dans le service 	Bangou ville (Esp U1)	Affecter de nouveaux personnels dans les SDE
Insuffisance d'équipements/infrastructures de la résidence du sous-préfet	Bangou ville (Esp U1)	Accroître les équipements/infrastructures à la résidence du sous-préfet (barrière, eau potable)
Secteur 8: EDUCATION DE BASE		
PROBLEME REFORMULE: Difficultés d'accès à une éducation de base de qualité		
CAUSES/EFFETS	VILLAGES CONCERNES	SOLUTIONS
Enseignement maternel		
<ul style="list-style-type: none"> Insuffisance d'écoles maternelles dans la commune Parcours de longues distances par les élèves 	Demguieu, Bankem, Badengso, Bamendjieu, Batouzou, Ngouetcha, Banzinzi, Badenpa, Bakanka, Balangoue, Bantouo-Nzatchap, Batop-Bangou, Babété-Fotchi, Badjeugueu, Bantouo 1, Balangou-Bapa, Demgniep, Bakeunong, Poutzue	Créer, construire et équiper 03 nouvelles écoles maternelles à Balangou-Bapa, Bankem et Bamedjieu
Bâtiments	Badjeuwang, Packem, Badjeukong, Badenkop, Batop, Djeukou, Batougong, Batchitchi, Bangou chefferie, Batoukong,	Construire 18 salles de classe dans les établissements scolaires suivants: Ecole Maternelle catholique de Badjeuwang (01), Ecole Maternelle de Packem (02), Ecole Maternelle de Badjeukong (02), Ecole Maternelle de Batop (02), Ecole maternelle publique de Djeukou (02), Ecole Maternelle publique de Batougong (02), Ecole maternelle de Batchitchi (02), Ecole maternelle publique de Bangou chefferie (02), bloc maternel de l'école maternelle de Batoukong (01), Ecole maternelle publique de Bandenkop (02)
Points d'eau potable	Toutes les écoles maternelles exceptée l'école maternelle publique	Doter les écoles maternelles suivantes de points d'eau potable: EM de Packem, 2 EM de Badjeukong, EM de Batop, EM de

		de Sim Tsela	Djeukou, EM de Batougong, EM de Badengou, EM de Batchitchi, EM de Bangou chefferie, EMP de Balou, EMP de Badjeuwang, EM publique de Batoukong, EM G1 et G2 de Bangou ville, EM EEC de Bangou ville, EM catholique de Bangou ville, EM adventiste de Bandenkop, EM de Bandenkop, EP de Bapa king Place
	Complexe de loisir	Toutes les écoles maternelles	Construire et équiper 14 complexes de loisir dans les écoles maternelles publiques de la commune (balançoire, glissoire, toboggan,...)
	Latrines	Toutes les écoles maternelles excepté l'EM de Batsela 1 et l'EM de Badengou	Construire 12 blocs de latrines dans les écoles maternelles publiques de la commune exceptées l'école maternelle de Batsela 1 et de Badengou
	Electricité	Toutes les EM	Souscrire des abonnements dans le cadre du projet DER Hauts-Plateaux pour l'électrification de ces 14 écoles
	Clôture	Toutes les EM	Doter toutes les 14 écoles maternelles de clôture,
	Chaises	Djeukou, Tamdjo/Badjeukong, Bangou Carrefour, Batchitchi	Augmenter de 77 chaises le nombre de chaises dans les écoles maternelles publiques de la commune EM de Djeukou(15), EM de Tamdjo/Badjeukong (30), EM de Bangou carrefour (02), EM de Batchitchi (30)
	Tablettes	Djeukou, Tamdjo/Badjeukong, Bangou Carrefour et Batchitchi	Augmenter de 08 le nombre de tablettes dans les écoles maternelles publiques de Djeukou, Tamdjo/Badjeukong, Bangou carrefour et Batchitchi
	Matériels informatiques et de sonorisation	Toutes les EM	Doter les 14 écoles maternelles en matériels informatiques et de sonorisation,
	Matériels de bureau Matériels d'entretien (bacs à ordures, désinfectant, seaux,...)	Toutes les EM	Doter les 14 écoles maternelles en matériels d'entretien (bacs à ordures, désinfectant, seaux,...)
	Terrains scolaires non immatriculés	Toutes les EM de la commune	Obtenir les titres de propriété foncière sur les terrains des écoles maternelles publiques de la commune
Enseignement primaire			
<ul style="list-style-type: none"> Insuffisance des écoles primaires au niveau communal Parcours de longues distances par les élèves 	Demguieu, Bankem, Demgniep, Badenpa, Balangoue, Touzou	Créer, construire et équiper 02 nouvelles écoles primaires publiques à Bakeunong et Bankem	
<ul style="list-style-type: none"> Mauvais état des salles Inondations en saison pluvieuse 	Bangou chefferie, Badengso, Bangou ville	Réhabiliter 12 salles délabrées dans les écoles primaires suivantes: 02 à Bangou chefferie, 05 à l'école publique de Badengso, 04 à l'école publique de Bangou chefferie, 01 à l'école publique bilingue	

<ul style="list-style-type: none"> • Insuffisance d'infrastructures et d'équipements dans les écoles primaires • Retard d'accès à l'éducation • Sortie non contrôlée des élèves • Faible épanouissement des élèves • Jumelage des classes 			de Bangou,
	Bâtiments	Badengso, Batop, Bangou ville, Ngouetcha, Bandenkop, Badjeukong	Doter les écoles primaires suivantes de 17 salles de classe: EP de Badjeukong (02), EMC de Batop (04), EP catholique de Bangou ville (03), EP G2 de Bangou ville (02), Ecole Privée Adventiste de Bandenkop (03), EP de Ngouetcha (02), EP de Badengso (01)
	Points d'eau potable	Toutes les écoles exceptées les écoles publiques G1 et G2 de Bangou ville	Doter les écoles primaires suivantes de points d'eau potable: EP de Packem, EP de Badjeukong, EP catholique de Batop, EP de Badengou, EP de Bété-Tchitchouo, EP de Badengso, EP de Bamendjieu, EP de Ngouetcha, EPP de Balou, EPP de Badjeuwang, EP de Balambo, EP de Batoukong, EPB de Bangou ville, EP EEC de Bangou ville, EP Catho de Bangou ville, EP adventiste de Bandenkop, EP de Bandenkop, EPB de Bapa king Place, EMP de Batop,
	Clôture	Toutes les écoles exceptée l'école publique de Baloumgou	Construire les clôtures des 21 écoles primaires de la commune
	Latrines	Toutes les écoles exceptées les EP de King place Bapa, Djeukou, Packem, Batsela 1, Badengou, Baloumgou, EP G1 et G2 Bangou ville	Doter les 21 écoles primaires de 21 blocs latrines exceptées les écoles primaires publiques de Tchiekonh (Bakangoue), Bangou ville (Groupe 2), Sim Tsela et Bangou chefferie
	Bloc administratif	Toutes les écoles de la commune exceptées les écoles publiques de Bamendjieu, Baloumgou, Badengou, Packem, de Sim Tsela et Bangou chefferie	Construire 20 blocs administratifs dans les écoles primaires exceptées les écoles publiques de Bamendjieu, Baloumgou, Badengou, Packem, de Sim Tsela et Bangou chefferie
	Table-bancs	Balambo /Espace urbain 4, Bangou carrefour, Badengou	Doter les écoles primaires de 177 table-bancs: EP de Balambo /Espace urbain 4 (124), EP de Bangou carrefour (36), EP de Kensum à Badengou (14)
	Chaises	Djeukou, Badjeukong (Tamdjo), Bangou carrefour	Augmenter de 77 chaises le nombre de chaises dans les écoles maternelles publiques de la commune: EM de Djeukou(15), EM de Tamdjo/Badjeukong (30), EM de Bangou carrefour (02), EM de Batchitchi (30)
	Electricité	Toutes les écoles de la commune	Souscrire des abonnements dans le cadre du projet DER Hauts-Plateaux pour l'électrification de ces 21 écoles
	Bacs à ordures	Toutes les écoles de la commune exceptées l'école catholique de Balou et école publique de Batchitchi	Doter les 19 écoles primaires de 57 bacs à ordures hormis exceptées l'école catholique de Balou et école publique de Batchitchi

	Matériel de sport (ballon, sifflet, maillot, lancé,...)	Toutes les écoles de la commune	Doter les 21 écoles primaires en matériel de sport (ballon, sifflet, maillot, lancé,...)
	Aires de jeu	Toutes les écoles de la commune	Construire 21 aires de jeu dans les écoles primaires publiques de la commune
	Matériel didactique	Toutes les écoles de la commune	Doter les écoles primaires de la commune en matériels didactique
<ul style="list-style-type: none"> • Terrains scolaires non-immatriculés • Absence des droits de propriété 		Toutes les écoles de la commune	Sécuriser les sites des 14 écoles maternelles publiques de la commune de Bangou
<ul style="list-style-type: none"> • Insuffisance des espaces verts • Mal propreté 		Toutes les écoles de la commune exceptées l'école primaire publique de Batop et l'école catholique de Batop (Demgnieup),	Créer des espaces verts dans les 47 écoles primaires et maternelles de la commune de Bangou exceptées l'école primaire publique de Batop et l'école catholique de Batop (Demgnieup)
<ul style="list-style-type: none"> • Insuffisance du personnel dans les écoles maternelles • Baisse du niveau d'études • Dépenses supplémentaires des parents 		Toutes les 47 écoles maternelles et primaires publiques	Affecter 38 nouveaux enseignants dans les écoles maternelles et primaires publiques de la commune
SECTEUR 09 : Enseignements secondaires			
PROBLEME REFORMULE : Difficultés d'accès à un enseignement secondaire de qualité			
CAUSES/EFFETS	VILLAGES CONCERNES	SOLUTIONS	
<ul style="list-style-type: none"> • Absence d'un établissement d'enseignement secondaire général • Retard aux cours dû à l'éloignement des établissements secondaires 	Tchella	Créer 01 établissement d'enseignement secondaire à Tchella	
<ul style="list-style-type: none"> • Absence d'un établissement d'enseignement secondaire technique 	Bapa King- place (Esp U6), Bandenkop	Créer 02 établissements d'enseignement secondaire technique (Bapa King- place (Esp U6), Bandenkop)	
<ul style="list-style-type: none"> • Insuffisance du personnel • Dépenses supplémentaires • Baisse de niveau • Faible rendement • Echechs scolaires 	Tous les établissements de la commune	Affecter 45 nouveaux enseignants dans les 08 établissements secondaires publics de la commune de Bangou	
<ul style="list-style-type: none"> • Aires de jeu non-aménagées • Faible épanouissement des élèves 	Tous les établissements scolaires de la commune	Créer une aire de jeu dans chacun des 10 établissements	
Absence des points d'eau potable	Tous les établissements de la commune	Créer un point d'eau potable dans chacun des 10 établissements	
Mauvais état des salles de classe (06)	Balambo, Badjeukong, Bangou ville	Réhabiliter 06 salles de classe à: Balambo (02), Badjeukong (02), Bangou ville (02),	

Insuffisance d'équipements dans les ateliers des établissements d'enseignement technique	Bamendjieu, Esp U1	Equiper les ateliers du CETIC de Bamedjieu et du lycée technique de Bangou ville
<ul style="list-style-type: none"> Insuffisance des salles de classe Jumelage des classes 	Tous les établissements de la commune excepté l'Esp U1	Construire 32 salles de classe dans les établissements publics d'enseignement secondaire: lycée de Bapa (02), lycée de Baloumgou (02), CES de Balambo (04), CETIC de Bamendjieu (04), lycée technique de Bangou ville (04), lycée bilingue de Bangou ville (08), lycée de Bandenkop (04), CES de Tamdjo (04))
Absence d'un bloc administratif	Tous les établissements de la commune excepté le lycée bilingue de Bangou ville	Construire et équiper 07 blocs administratifs dans les établissements dans 07 établissements publics d'enseignement secondaire de la commune excepté le lycée bilingue de Bangou ville
Absence des logements d'astreinte	Tous les établissements de la commune	Construire un logement d'astreinte dans chacun de ces établissements
Insuffisance de latrines aménagées	Tous les établissements de la commune	Construire 08 blocs de 06 latrines dans chacun des établissements publics d'enseignement secondaire de la commune de Bangou
Insalubrité des cantines dans les établissements scolaires	Tous les établissements de la commune	Sensibiliser la population scolaire sur les règles d'hygiène
Insuffisance des table- bancs	Badjeukong, Bamendjieu, Balambo	Doter les établissements secondaires de la commune de 247 table-bancs: lycée de Bapa (25), lycée de Baloumgou (20), CES de Balambo (80), CETIC de Bamedjieu (50), lycée bilingue de Bangou ville (37), lycée de Bandenkop (35)0
Insuffisance des bacs à ordures	Tous les établissements de la commune	Doter les 10 établissements de la commune de 30 bacs à ordures
<ul style="list-style-type: none"> Absence d'espaces verts Faible épanouissement des élèves 	Tous les établissements de la commune excepté l'Esp U1 et Badjeuwang	Créer les espaces verts dans les 10 établissements secondaires
Absence d'électricité	Tous les établissements de la commune excepté Badjeuwang, Esp U1, Batoukong, Bandenkop (Esp U7)	Souscrire des abonnements au projet DER pour l'électrification du CES de Badjeukong et du CETIC de Bamendjieu,...)
Insuffisance d'équipements informatiques	Tous les établissements de la commune	Doter les 10 établissements secondaires de la commune en équipements informatiques
<ul style="list-style-type: none"> Absence de clôtures Sortie/entrée non-contrôlée due Abandon des classes par certains élèves 	Tous les établissements de la commune	Sécuriser les sites des établissements secondaires de la commune avec des clôtures
<ul style="list-style-type: none"> Terrains scolaires non immatriculés Absence des droits de propriété 	Toutes les écoles de la commune	Acquérir les titres de propriété foncière sur les terrains des écoles

• Risque des conflits		
SECTEUR 10: Enseignement Supérieur		
PROBLEME REFORMULE: Difficultés d'accès à l'enseignement supérieur		
CAUSES/EFFETS	VILLAGES CONCERNES	SOLUTIONS
• Coût d'accès à l'enseignement/formation supérieur élevé • Abandon des études après le BAC • Débrouillardise des jeunes diplômés	Toute la commune	• Plaider pour la réduction des droits d'accès à l'enseignement/formation supérieur • Augmenter le nombre des bourses d'études offertes par les élites aux jeunes diplômés de l'enseignement supérieur
• Absence des établissements privé/public de l'enseignement supérieur • Délinquance juvénile • Exode rural	Toute la commune	• Sensibiliser les opérateurs économiques/élites à créer les instituts privés de l'enseignement supérieur • Plaider pour la création d'un institut universitaire public à Bangou
• Faible connaissance du cursus après le BAC	Toute la commune	Se rapprocher du service départemental d'orientation scolaire
• Insuffisance d'informations des jeunes sur les offres et opportunités des grandes écoles • Désorientation académique	Toute la commune	• Sensibiliser les jeunes bacheliers sur l'existence des services d'orientation académique
SECTEUR 11 : Santé publique		
PROBLEME REFORMULE : Difficultés d'accès aux soins de santé de qualité		
CAUSES/EFFETS	VILLAGES CONCERNES	SOLUTIONS
Absence des centres de santé intégrés (CSI)	Badjeukong(Tamdjo), Badjeuwang,	Créer et construire de nouveaux centres de santé intégrés à Badjeukong(Tamdjo), Badjeuwang
Centre de santé intégré construit mais non crée	Tchella	Demander la création du centre de santé intégré de Tchella
Insuffisance du personnel dans les centres de santé intégré	Tous les CSI de la commune et dans le CMA	Affecter 27 nouveaux cadres dans les centres de santé intégrés de la Commune
Faible approvisionnement des pharmacies des CSI	Tous les CSI et le CMA	Renforcer en médicaments les pharmacies des CSI
• Insuffisance d'équipements (table d'accouchement, matériels de laboratoire, des moustiquaires imprégnées, Incinérateur au CMA ...) • Rupture des vaccins de routine	Tous les CSI et le CMA	Doter le CSI de nouveaux équipements (table d'accouchement, matériels de laboratoire, des moustiquaires imprégnées, Incinérateur au CMA ...)
• Coût élevé des soins de santé	Tous les villages	Plaidoyer en vue du subventionnement de certains médicaments

• Fragilisation des économies familiales		
Absence d'une mutuelle de santé	Toute la Commune	Créer une mutuelle de santé
Eloignement des pharmacies (Bangangté, Bafang, Bafoussam,...)	Tous les villages	Stimuler les Opérateurs économiques à ouvrir une pharmacie privée dans la commune
Insuffisance d'informations sur l'existence et les activités des COSA/COGE	Tous les CSI et le CMA	Redynamiser les COSA/COGE
• Faible connaissance des techniques de traitement de l'eau de boisson	Tous les villages	Sensibiliser les populations sur les techniques de traitement des eaux de boisson
• Fréquence des maladies hydriques		
• Carte sanitaire non-actualisée	Commune	Actualiser la carte sanitaire
• Consommation des médicaments illicites	Tous les villages	Sensibiliser les populations sur les méfaits des médicaments illicites
• Risques d'intoxication médicamenteuse		
Vétusté des latrines	CMA de Bangou	Réhabiliter les latrines du CMA....
SECTEUR 12: Eau et Energie		
Eau		
PROBLEME RFORMULE: Difficultés d'accès à l'eau potable		
CAUSES/EFFETS	VILLAGES CONCERNES	SOLUTIONS
<ul style="list-style-type: none"> Insuffisance de points d'eau potable Parcours de longues distances à la recherche de l'eau Perte de temps 	Tous les villages de la commune	Créer de nouveaux points d'eau à Badengso (02), Balou (03), Badjeuwang (03), Bakangoue (03), Banzinzi (03), Demgniep (02), Balangoue (03), Batouzo (01), Batsela 2 (02), Batsela 1 (01), Bakeunong (04), Ngouetcha (01), Badenpa (03), Famlen (01), Bankem (04), Badjeukong (10), Batchitchi (1), Badenkeng (1)
<ul style="list-style-type: none"> Absence des points d'eau potable Ralentissement des activités 	Fopleup, Nkep, Badjeukong, Bankeunong, Bakanka, Batouzou, Poutzue, Badenpa, Batop, Beté-Fotchi, Djeukou...	Faire des études de faisabilité en vue de la création des points d'eau dans les villages où il n'en existe pas (Fopleup, Nkep, Badjeukong, Bankeunong, Bakanka, Batouzou, Poutzue, Badenpa, Batop, Beté-fotchi, Djeukou...)
Absence des comités de gestion des points d'eau potable	Tous les villages de la commune excepté Badjeuwang, Packem, Baloumgou	<ul style="list-style-type: none"> Sensibiliser les populations sur la mise sur pied des comités de gestion des points d'eau Renforcer les capacités techniques du comité de gestion du puits communautaire de Badjeuwang
29 bornes fontaines non-fonctionnelles/Fréquence de pannes des points d'eau (puits, forages)	Bamendjueiu, Demguieu, Tchella, Balou, Bakangoue, Banzinzi, Batoukong, Esp U1, Badenkeng, Packem, Badjeuwang, Batsela 2, Tsemohia	Réhabiliter les bornes fontaines/forages non-fonctionnels : <ul style="list-style-type: none"> - Bamendjueiu (05) - Demguieu (05) - Tchella (04) - Bakangoue (01) - Banzinzi (01) - Batoukong (04)

		<ul style="list-style-type: none"> - Esp U1 (04) - Batsela 2 (01 forage) - Tsemohia (03 forages) - Badenkeng (02) - Packem (02)
<ul style="list-style-type: none"> • Faible connaissance des techniques de traitement des eaux de boissons • Fréquence des maladies hydriques • Dépenses supplémentaires en santé 	Tous les villages	<ul style="list-style-type: none"> • Sensibiliser les populations sur les techniques de traitement des eaux de boisson
Réseaux hydrauliques défectueux	Balou, Demguieu, Tchella, Batouzou, Baloumgou	Réhabiliter les réseaux d'adduction défectueux de Balou, Demguieu, Tchella, Batouzou
Energie		
PROBLEME REFORMULE : Difficultés d'accès à l'énergie électrique		
<ul style="list-style-type: none"> • Insuffisance du réseau électrique • Ralentissement des activités socioéconomiques • Difficultés aux élèves d'apprendre dans la nuit • Echec scolaire • Sous- information 	Tous les villages de la commune	Etendre le réseau électrique dans tous les villages électrifiés de la commune
<ul style="list-style-type: none"> • Baisse de tension • Destruction des appareils électroniques et électroménagers 	Tous les villages de la commune	<ul style="list-style-type: none"> • Installer de nouveaux transformateurs • Sensibiliser les populations sur les risques liés à la prolifération des toiles d'araignées en électricité
<ul style="list-style-type: none"> • Absence du réseau électrique • Insécurité • Difficultés de communication par téléphone 	Famlem,	Electrifier le village Famlem
<ul style="list-style-type: none"> • Poteaux électriques et transformateurs défectueux 	Tous les villages électrifiés	Remplacer les poteaux et transformateurs défectueux
<ul style="list-style-type: none"> • Absence d'entretien des câbles /lignes électriques 	Tous les villages électrifiés	Remplacer les câbles électriques défectueux
<ul style="list-style-type: none"> • Destruction des poteaux électriques par les feux de brousse 	Tous les villages électrifiés	Sensibiliser davantage les populations sur les méfaits des feux de brousse sur les réseaux ENEO

<ul style="list-style-type: none">• Absence d'énergie renouvelable	Tous les villages de la commune	Sensibiliser les élites/opérateurs économiques à installer l'énergie éolienne
<ul style="list-style-type: none">• Lenteur d'intervention des agents d'ENEO	Tous les villages électrifiés	Plaider pour l'amélioration de la qualité des services des agents d'ENEO
<ul style="list-style-type: none">• Insuffisance d'éclairage public• Insécurité	Tous les villages de la commune excepté l'Esp U1 et U2	Doter 05 espaces urbains d'éclairage public
Assainissement		
Problème prioritaire : Faible maitrise des mesures d'hygiène et salubrité dans la Commune		
<ul style="list-style-type: none">• Faible connaissance des techniques et normes de construction des latrines• Prolifération des mouches et des moustiques dans les domiciles• Fréquence des maladies	Tous les villages	Former les populations sur les techniques et les normes de construction des latrines ventilées
<ul style="list-style-type: none">• Pollution des sols par les huiles usées	Tous les 07 espaces urbains de la commune	Sensibiliser les garagistes sur la bonne gestion des huiles usées
<ul style="list-style-type: none">• Insuffisance des latrines /absence de toilettes publiques• Dégagement des odeurs nauséabondes dans les toilettes en saison sèche	Tous les villages/ espaces urbains	Construire 07 toilettes publiques dans les espaces urbains
Insuffisance du personnel au service d'hygiène de la commune	Commune	Recruter 03 personnels au service d'hygiène de la commune
Absence de bacs à ordures	Tous les espaces urbains exceptés les espaces U1 et U2	Doter 05 espaces urbains de bacs à ordures
Stagnation des eaux dans les domiciles	Fopleup, Bagengso, Tchella, Nkep, Badjeukong, Demguieu	Sensibiliser les populations sur le drainage des eaux usées
Produits pétroliers		
Problème prioritaire: Faible maitrise des alternatives d'accès à l'énergie		
Coût élevé des produits pétroliers (essence et pétrole lampant)	Tous les villages	Sensibiliser les opérateurs économiques sur la création de nouveaux points de vente des produits pétroliers
Eloignement des points de vente des produits pétroliers Insuffisance de station de vente des produits pétroliers	Tous les villages Tous les espaces urbains excepté l'Esp U1	
SECTEUR 13: Travaux publics		
• PROBLEME PRIORITAIRE: Difficultés d'accès aux infrastructures routières de qualité		
CAUSES	VILLAGES CONCERNES	• SOLUTIONS

<ul style="list-style-type: none"> • Mauvais état des routes et/ou pistes • Pénibilité de déplacement des personnes avec leurs biens • Coût élevé des frais de transport • Fréquence des accidents de circulation 	Tous les villages de la commune	Aménager/entretenir les routes dans la commune
Insuffisance des comités d'entretien des routes et/ou pistes	Tous les villages excepté Balou	<ul style="list-style-type: none"> • Créer les comités d'entretien des routes et/ou pistes dans les villages • Doter les comités de routes du matériel d'entretien
Insuffisance du matériel d'entretien des routes	Balou	Constituer un parc d'engins d'entretien routier (conf. Axes de renforcement du DIC)
Mauvais état des ponts	Tous les villages	Réhabiliter les ponts défectueux dans les villages
Pont non construit		Construire de nouveaux ponts dans les villages concernés
<ul style="list-style-type: none"> • Absence de barrière de pluies • Présence des bourniers 	Badengso, Batop	Faire des études de faisabilités en vue de la création des barrières de pluies sur les routes en terre des villages Badengso, Batop, Bamendjieu, ...)
Insuffisance du réseau routier	Tous les villages de la commune	Ouvrir de nouvelles routes et/ou pistes dans tous les villages de la commune
SECTEUR 14: Affaires sociales		
PROBLEME PRIORITAIRE: Difficultés d'encadrement et d'épanouissement des couches vulnérables		
CAUSES	VILLAGES CONCERNES	SOLUTIONS
<ul style="list-style-type: none"> • Centre social des affaires sociales non-construit • Services logés dans des bâtiments d'emprunt 	Commune	Construire le centre social d'arrondissement des affaires sociales
<ul style="list-style-type: none"> • Insuffisance du personnel (1/5) • Faible encadrement des personnes vulnérables • Risque de divulgation du secret professionnel à cause de l'absence d'une secrétaire au centre social 	Délégation des affaires sociale de la Commune	Affecter 04 nouveaux personnels à la délégation d'arrondissement des affaires sociales
Couches marginales non- identifiées	Toute la Commune	Organiser une campagne de sensibilisation et d'identification des populations marginales
<ul style="list-style-type: none"> • Soumission des orphelins et enfants vulnérables au paiement des frais exigibles dans les lycées/CES • Violation des textes réglementaires 	Tous les lycées/CES de la Commune	Plaider pour le respect des textes portant exemption des enfants et orphelins vulnérables des frais exigibles

Méconnaissance des affaires sociales et ses opportunités Non- prise en charge des personnes vulnérables	Tous les villages de la Commune	Sensibiliser les populations sur l'existence des affaires sociales et ses opportunités
<ul style="list-style-type: none"> • Organisation insuffisante des personnes vulnérables • Absence d'appuis • Faible taux de fréquentation des personnes vulnérables 	Tous les villages de la Commune	Renforcer l'organisation des personnes vulnérables
Faible identification des personnes vulnérables	Tous les villages de la Commune	
SECTEUR 15: Promotion de la femme et de la famille		
PROBLEME REFORMULE: Faible épanouissement de la femme et de la famille		
CAUSES/EFFETS	VILLAGES CONCERNES	SOLUTIONS
Absence d'une délégation d'arrondissement de promotion de la femme et de la famille	Espace urbain de Bangou ville	Créer et construire une Délégation d'Arrondissement de promotion de la femme et de la famille
<ul style="list-style-type: none"> • Faible formation des femmes aux AGR • Dépendance de la femme 	Toute la commune	Former les femmes à la pratique des AGR
<ul style="list-style-type: none"> • Absence du CPFF • Faible connaissance des activités du MINPROFF • Absence d'appuis 		Créer et construire un Centre Promotion de la Femme et de la Famille (CPFF)
<ul style="list-style-type: none"> • Faible connaissance de l'importance des actes d'état civil • Fréquence des unions libres • Insécurité des mariages 	Toute la commune	Sensibiliser les populations sur l'importance des actes d'état civil
<ul style="list-style-type: none"> • Non- identification des familles vulnérables • Absence d'appuis 	Toute la commune	Sensibiliser les familles vulnérables sur les activités du MINPROFF
<ul style="list-style-type: none"> • Faible organisation des femmes en réseau • Non-encadrement des femmes • Présence des filles- mères 	Toute la commune	Renforcer l'organisation des réseaux des femmes
<ul style="list-style-type: none"> • Fréquence des couples en dislocation et des filles-mères 	Toute la commune	Appuyer la célébration des mariages collectifs

SECTEUR 16: Jeunesse		
PROBLEME: Difficultés d'accès aux structures d'encadrement et d'épanouissement des jeunes		
<ul style="list-style-type: none"> Insuffisance du matériel didactique au centre multifonctionnel Faible qualité de formation des jeunes 	Délégation d'arrondissement de la jeunesse	Doter le centre multifonctionnel en matériel didactique (ordinateurs, vidéo projecteur, matériel de conférence, matériel esthétique)
Insuffisance d'équipements à la délégation d'arrondissement de la jeunesse et au centre multifonctionnel	Délégation d'arrondissement de la jeunesse	Renforcer l'équipement de la délégation et du centre multifonctionnel (chaises, tables, matériel de sonorisation, documentation de bibliothèque)
<ul style="list-style-type: none"> Insuffisance d'offres de formation en direction des jeunes Déperdition professionnelle 	Délégation d'arrondissement de la jeunesse	Créer/développer de nouvelles filières de formation au centre multifonctionnel
<ul style="list-style-type: none"> Absence de centres d'alphabétisation fonctionnelle Analphabétisme de certaines personnes 	Tous les 07 espaces urbains et les villages	Créer 07 centres d'alphabétisation dans les 07 espaces urbains
<ul style="list-style-type: none"> Absence d'infrastructures d'animation des jeunes dans les 07 poches de l'espace urbain Jeunesse très peu formée 	Tous les 07 espaces urbains	Construire les infrastructures d'animation dans les espaces urbains
Faible connaissance des programmes d'appui à la jeunesse	Tous les villages et les espaces urbains	Sensibiliser les jeunes sur l'existence et les opportunités des programmes/projets d'appuis (PAJER-U, PIFMAS, PIAASI, FNE...)
<ul style="list-style-type: none"> Faible/difficile insertion socioprofessionnelle des jeunes Exode rural Délinquance juvénile 	Toute la commune	
<ul style="list-style-type: none"> Organisation insuffisante des jeunes Absence d'appuis 	Tous les villages de la commune	Sensibiliser les jeunes sur l'importance des associations
Inorganisation des stages de vacances par la commune	Commune	Sensibiliser la commune sur l'importance et l'organisation des stages de vacances
SECTEUR 17: Sport et éducation physique		
PROBLEME REFORMULE: Difficultés à promouvoir les activités sportives		
CAUSES/EFFETS	VILLAGES CONCERNES	SOLUTIONS
<ul style="list-style-type: none"> Insuffisance d'infrastructures sportives (aires de jeu) Bangou ville, Bapa et Bandenkop Faible pratique du sport 	Espaces urbains de Bangou ville, Bapa, Bandenkop, Baloumgou	Créer et construire 06 aires de jeux multifonctionnelles dans les espaces urbains

<ul style="list-style-type: none"> Faible connaissance des vertus du sport Exposition aux maladies cardiovasculaires 	Tous les villages	Sensibiliser les populations sur les vertus du sport
<ul style="list-style-type: none"> Délégation des sports et éducation physique non construite Occupation des bâtiments d'emprunts 	Délégation d'arrondissement	Construire la délégation des sports et de l'éducation physique
Insuffisance de matériel sportif dans tous les établissements	Tous les établissements de la commune	Doter tous les établissements de nouveaux matériels (ballons de foot ; hand, basket, volley, disques, javelot, masses)
Absence d'un centre de formation en discipline sportive	Toute la commune	Sensibiliser les opérateurs économiques/élites à la mise place des centres de disciplines sportives
Absence d'association/club sportif	Toute la commune	Sensibiliser les populations sur l'importance des associations/clubs sportifs
Absence de championnat de vacances	Tous les villages de la commune	Organiser les championnats de vacances
Aire de jeu de Bandenkop inachevée	Bandenkop	Achever la construction de l'aire de jeu de Bandenkop
<ul style="list-style-type: none"> Insuffisance des cadres d'EPS dans les établissements scolaires Faible rendement sportif Faible promotion de disciplines sportives 	Tous les établissements de la commune	Affecter ...nouveaux cadres de sports dans les établissements scolaires

Secteur 18: Transport

PROBLEME REFORMULE: Difficultés de déplacement des personnes et des biens

CAUSES /EFFETS	VILLAGES CONCERNES	SOLUTIONS
<ul style="list-style-type: none"> Inorganisation des transporteurs (moto-taximen, taxi-clando) Baisse des recettes communales 	Toute la commune	Sensibiliser les transporteurs par moto sur l'importance des groupes et de la formation sur les règles et techniques de la circulation routière
<ul style="list-style-type: none"> Absence de formation des moto-taximen (permis de conduire,...) Activité dangereuse Stationnements abusifs Imprudence 	Tous les villages de la commune	Sensibiliser les moto-taximen sur la possibilité se former à moindre coût dans les centres de formation agréés (16 500 F CFA)

<ul style="list-style-type: none"> • Mauvais état des routes et/ou pistes • Accidents de circulation • Coût élevé des frais de transport • Absence de communication sur les obstacles et dangers • Non respect des règles de la circulation routière 	Tous les villages de la commune	<ul style="list-style-type: none"> • Aménager/entretenir des routes/pistes, • Sensibiliser sur le bon usage des pistes existantes)
Gare routière de Bangou carrefour non construite	Bangou carrefour	Construire/aménager la gare routière de Bangou carrefour
Absence de gare routière	Tous les espaces urbains excepté Bangou carrefour	Construire 06 gares routières dans 06 espaces urbains
Insuffisance des panneaux de signalisation et des matérialisations horizontales sur les axes bitumés	Axe reliant Bangou ville aux 06 pools des espaces urbains	Augmenter les panneaux de signalisation et imprimer les marques horizontales sur l'axe reliant Bangou ville aux 06 pools des espaces urbains
Incivisme des moto-taximen	Toute la commune	Sensibiliser les transporteurs par moto sur le respect de la réglementation en vigueur (dossier personnel chauffeur et dossier véhicule)
Secteur 19: EMPLOI ET FORMATION PROFESSIONNELLE		
Problème reformulé : Difficultés d'accès à l'emploi et aux structures de la formation professionnelle		
CAUSES	VILLAGES CONCERNES	SOLUTIONS
Emploi		
<ul style="list-style-type: none"> • Insuffisance de centres de formation professionnelle • Coût élevé des formations professionnelles 	Toute la commune	Plaider pour la Création de nouveaux centres de formation professionnelle dans la commune
<ul style="list-style-type: none"> • Inorganisation des corps de métiers 	Toute la commune	Sensibiliser les populations de se regrouper en corps de métiers
Insuffisance du personnel dans les SAR/SM	Esp U1, Top-Bapa	Affecter 06 personnels dans les SAR/SM de Bangou ville et 03 à Bapa
SAR/SM non-construit	Bapa	Construire la SAR/SM de Bapa
<ul style="list-style-type: none"> • Insuffisance d'équipements des ateliers des SAR/SM (machines) • Faible encadrement des apprenants 	Esp U1, Top-Bapa	Doter les ateliers des SAR/SM de Bangou ville et Bapa d'équipements (...)
<ul style="list-style-type: none"> • Faible connaissance des programmes d'appuis des jeunes diplômés (PED/FNE,...) • Absence d'appuis 	Toute la commune	Sensibiliser les jeunes sur l'existence et les opportunités des programmes/projets d'appuis (PACD/PME, PIAASI, PED/FNE,...)

<ul style="list-style-type: none"> • Insuffisance des structures pourvoyeuses d'emplois • Chômage des jeunes • Délinquance juvénile • Insuffisance des petits techniciens dans la commune • Exode rural 	Toute la commune	<ul style="list-style-type: none"> • Sensibiliser les opérateurs économiques/élites à créer des emplois • Promouvoir le développement économique local de la commune par la création des emplois
Non-identification des sans emplois (diplômés de l'enseignement technique avec une qualification professionnelle) Absence de répertoire des sans emplois	Toute la commune	Sensibiliser les jeunes sur l'existence et les opportunités des programmes/projets d'appuis (PACD/PME, PIAASI, FNE, PAJER-U,...)
Secteur 20: PETITES ET MOYENNES ENTREPRISES, ECONOMIE SOCIALE ET ARTISANAT		
Problème reformulé : Faible développement des activités économiques et artisanales		
CAUSES/EFFETS	VILLAGES CONCERNES	SOLUTIONS
<ul style="list-style-type: none"> • Faible connaissance des procédures de création des PME/PMI • Insuffisance des PME • Non-respect des textes réglementaires portant création des PME 	Toute la commune	<ul style="list-style-type: none"> • Sensibiliser sur l'existence des centres de formalités de création d'entreprises (CFCE) • Vulgariser les manuels de procédures de création des PME
Insuffisance des entreprises artisanales	Toute la commune	<ul style="list-style-type: none"> • Sensibiliser les artisans sur l'importance et des opportunités des associations et/ou des coopératives
<ul style="list-style-type: none"> • Inorganisation des artisans en associations et/ou coopératives • Absence d'appuis • Faible productibilité et compétitivité • Non-maîtrise de l'effectif des artisans sur le territoire communal 	Tous les villages de la commune	Sensibiliser les artisans sur l'existence et les opportunités des programmes/projets d'appuis (PACD/PME, FNE, PIAASI, PACD/PME-A,...)
Faible connaissance des programmes/projets d'appuis des PME (PACD/PME, FNE, PIAASI, PACD/PME-A,)	Tous les villages	
Insuffisance d'encadrement technique	Tous les villages	Augmenter l'effectif en 02 personnels à la DDPMEESA
<ul style="list-style-type: none"> • Absence d'une vitrine communale de promotion des produits artisanaux • Mévente des produits artisanaux 	Commune	Créer et construire une vitrine artisanale communale
• Inorganisation du salon communal de l'artisanat	Commune	Organiser chaque année un salon communal de l'artisanat

•Perte d'un facteur de développement touristique		
Désintéressement des jeunes aux métiers artisanaux	Tous les villages de la commune	Sensibiliser les jeunes sur les opportunités des métiers artisanaux
•Faible niveau d'enregistrement des artisans dans le registre communal •Rétrécissement de l'assiette fiscale communale	Tous les villages de la commune	Sensibiliser les artisans sur l'importance des enregistrements dans le registre communal
SECTEUR 21: Recherche Scientifique et Innovations		
PROBLEME REFORMULE: Difficulté d'accès aux résultats de la recherche et de l'innovation		
CAUSES/EFFETS	VILLAGES CONCERNES	SOLUTIONS
Insuffisance d'unités de transformation (meunerie,	Toute la commune	<ul style="list-style-type: none"> - Sensibiliser les opérateurs économiques sur la création de nouvelles unités de transformation. - Renforcer les capacités des populations sur les techniques de production et de conservation des produits agropastoraux unités de transformation
<ul style="list-style-type: none"> • Insuffisance de connaissance sur les techniques de production et de conservation des produits agropastoraux • Pourrissement des produits non-transformés • Destruction des récoltes par les charançons 	Toute la commune	
Faible utilisation des produits et innovation de la recherche (intrants agropastoraux, foyers améliorés)	Toute la commune	Sensibiliser sur l'utilisation et vulgariser les produits et innovation de la recherche
<ul style="list-style-type: none"> • Insuffisance d'informations sur les produits et innovations de la recherche • Faible consommation des produits de la recherche 	Toute la commune	Organiser les séances d'informations sur les produits et innovation de la recherche.
<ul style="list-style-type: none"> • Absence d'encadrement sur les techniques de protection de l'environnement • Faible rendement 	Toute la commune	Renforcer les capacités des populations sur les techniques de protection de l'environnement
SECTEUR 22: Tourisme		
PROBLEME REFORMULE: Difficultés à développer et valoriser le tourisme		
CAUSES/EFFETS	VILLAGES CONCERNES	SOLUTIONS
<ul style="list-style-type: none"> • Sites touristiques non-aménagés •Méconnaissance des opérateurs 	Bankeunong, Top-Bapa, Balou, les lieux sacrés communautaires dans	Aménager les sites touristiques de la commune (lieux et forêts sacrés communautaires, chutes de Tchui à Denpa et 02 chutes à

touristiques	tous les villages	Poutzue, Demza'a, Top ; centre culturo-touristique de Bankeunong)
<ul style="list-style-type: none"> • Insuffisance d'infrastructures touristiques (motel, auberge, centre touristique) • Perte des valeurs touristiques 	Toute la commune	Sensibiliser les opérateurs économiques/élites à accroître les infrastructures touristiques
<ul style="list-style-type: none"> • Absence d'un répertoire des sites touristiques • Faible valorisation touristique 	Toute la commune	Elaborer un répertoire des sites touristiques de la commune
Faible connaissance des opportunités du tourisme	Tous les villages de la commune	Sensibiliser les populations sur l'existence et les opportunités des programmes/projets d'appuis
<ul style="list-style-type: none"> • Absence d'un calendrier de manifestations culturelles • Perte des devises 	Toute la commune	Elaborer un calendrier des manifestations culturelles

SECTEUR 23: Culture

PROBLEME REFORMULE: Difficultés à développer et promouvoir les activités culturelles

CAUSES/EFFETS	VILLAGES CONCERNES	SOLUTIONS
<ul style="list-style-type: none"> • Inorganisation des artistes et promoteurs des œuvres d'esprit • Perte des valeurs culturelles • Absence d'échanges culturels 	Toute la commune	Sensibiliser les artistes et les promoteurs des œuvres d'esprit sur l'importance des regroupements
<ul style="list-style-type: none"> • Groupes de danses traditionnelles informelles • Absence de brassage culturel 	Tous les villages de la commune	Sensibiliser les groupes de danses traditionnelles sur l'importance de la reconnaissance juridique
<ul style="list-style-type: none"> • Patrimoine culturel non- inventorié • Risque de disparition de la culture 	Tous les villages de la commune	Etablir un fichier du patrimoine culturel communal
<ul style="list-style-type: none"> • Faible connaissance des opportunités de la culture • Absence d'appuis 	Tous les villages de la commune	Sensibiliser les populations sur les programmes/projets et les opportunités de la culture
<ul style="list-style-type: none"> • Faible promotion de l'art et de la culture • Rareté des manifestations culturelles 	Commune	Promouvoir l'art et la culture à travers l'organisation du festival culturel communal et le salon communal de l'artisanat
Foyer municipal inachevé et non- équipé	Commune	Achever et équiper le foyer municipal

SECTEUR 24 : Mines, Industries et Développement Technologique

Problème reformulé: Difficultés à développer les ressources minières et les unités industrielles

CAUSES/EFFETS	VILLAGES CONCERNES	SOLUTIONS
Absence d'un répertoire de carrières communales	Toute la commune	Etablir un répertoire des carrières communales
Mauvais état des routes d'accès dans les	Denpa, Ngouétcha, Balambo,	

carrières (pierre, sable, latérite)	Badengou, Babeté-Tchitchou, Batougong, Bantouo-Nzeutchap, Bantouo 1, Top-Bapa, Djekou, Batoukong, Badjeukong	Aménager les voies d'accès aux carrières
Inexploitation des carrières	Balangoue	Mener les études de faisabilité en vue de l'exploitation de la carrière de pierre Balangoue
Faible connaissance des lois et règlements sur l'exploitation des carrières (Absence d'autorisation d'exploitation des carrières de pierre, sable et latérite)	Balangoue, Denpa, Ngouétcha, Balambo, Badengou, Babeté-Tchitchou, Batougong, Bantouo-Nzeutchap, Bantouo 1, Top-Bapa, Djekou, Batoukong, Badjeukong	Sensibiliser les exploitants de carrières sur l'existence et le respect des lois portant exploitation des carrières
Non-recouvrement des taxes sur l'exploitation des carrières par la commune	Commune	Etablir un mécanisme de recouvrement des taxes communales sur les carrières
Exploitation des enfants dans l'extraction du sable	Denpa, Balambo, Badengou, Babeté-Tchitchou, Batougong, Bantouo-Nzeutchap, Bantouo 1, Badjeukong	Sensibiliser les exploitants de carrières sur le respect des droits de l'enfant
Sous sol non-exploré	Tous les villages de la commune	Explorer le sous sol de la commune
Inorganisation des exploitants de carrières	Balangoue, Denpa, Ngouétcha, Balambo, Badengou, Babeté-Tchitchou, Batougong, Bantouo-Nzeutchap, Bantouo 1, Top-Bapa, Djekou, Batoukong, Badjeukong	Sensibiliser les exploitants de carrières (sable, pierre, latérite) sur l'importance du regroupement en filière d'exploitation
Absence d'une unité de transformation des produits agricoles	Toute la commune	Créer une unité de transformation des produits agricoles

Secteur 25: COMMERCE

Problème reformulé: Difficultés à développer et promouvoir les activités commerciales

CAUSES/EFFETS	VILLAGES CONCERNES	SOLUTIONS
<ul style="list-style-type: none"> 04 marchés non-construits dans la commune Faible recettes communales Mauvaise condition de travail 	Balambo, Bangou ville, Bangou carrefour	Construire 04 marchés dans la Commune (Balambo, Bangou chefferie et ville, Bangou carrefour)
<ul style="list-style-type: none"> Enclavement des zones de production agricoles par rapport aux marchés Coût de frais de transport de produits vivriers vers les marchés 	Toute la commune	Aménager/Ouvrir de nouvelles pistes agricoles (voir secteur agricole)

<ul style="list-style-type: none"> • Rareté de certains produits sur les marchés 		
<ul style="list-style-type: none"> • Inorganisation des commerçants • Inorganisation des secteurs d'activités commerciales 	Toute la commune	Inciter les commerçants à se mettre en groupe
Insuffisance des aménagements dans les marchés de la commune (toilettes, points d'eau, éclairage public, bacs à ordures)	Balambo, Bangou chefferie et ville, Bangou carrefour, Bapa, Bandenkop, Baloumgou	Renforcer l'aménagement (équipements) des marchés de Balambo, Bangou chefferie, Bangou ville, Bapa, Bandenkop, Baloumgou en toilettes, points d'eau, éclairage public, bacs à ordures
Fichier des commerçants non-actualisé depuis 2007	Toute la commune	Actualiser le fichier des commerçants de la Commune
Incivisme fiscal des commerçants	Toute la commune	Sensibiliser les commerçants sur le devoir de s'acquitter de leurs impôts
Absence d'un cadre de concertation des commerçants avec les autorités administratives	Toute la commune	Organiser des rencontres de concertation commerçants / autorités administratives

SECTEUR 26: Poste et Télécommunication

PROBLEME REFORMULE: Difficultés d'accès aux services des postes et télécommunication

CAUSES/EFFETS	VILLAGES CONCERNES	SOLUTIONS
Vétusté du bâtiment des postes et télécommunication de Bangou ville	Bangou ville	Réhabiliter le bâtiment des postes et télécommunication de Bangou ville Construire le logement d'astreinte pour le receveur
Absence de logement du receveur des postes		
Télé centre communautaire de Badenkop non- fonctionnel	Badenkop	Rendre fonctionnel la télé centre communautaire de Badenkop
<ul style="list-style-type: none"> • Insuffisance des bureaux de postes • Faibles qualités des services • Réception/envoi du courrier difficile 	Tous les espaces urbains excepté Bangou ville et Bangou carrefour	Créer 02 bureaux de poste intégrés aux Télé centre communautaire de Badenkop et de Bapa
<ul style="list-style-type: none"> • Couverture insuffisante de la Commune par les réseaux de téléphonie mobile (Orange, MTN, Camtel, Nexttel) • Faible accessibilité au NTIC • Perturbation des communications • Retard d'accès à l'information 	Toute la Commune	Plaider auprès des opérateurs de téléphonie mobile pour le renforcement des réseaux (Orange, MTN, Camtel, Nexttel) dans la commune de Bangou

SECTEUR 27 : Travail et Sécurité Sociale

PROBLEME REFORMULE : Difficultés d'accès au travail et aux structures de la sécurité sociale

CAUSES/EFFETS	VILLAGES CONCERNES	SOLUTIONS
----------------------	---------------------------	------------------

<ul style="list-style-type: none"> • Faible connaissance sur l'importance et les services de la sécurité sociale • Emploi indécent 	Toute la commune	Sensibiliser les populations sur l'importance et les services de la sécurité sociale
<ul style="list-style-type: none"> • Faible affiliation des travailleurs dans les structures de la sécurité sociale (CNPS) • Perte des opportunités 	Toute la commune	Solliciter les services de la CNPS pour l'information et la sensibilisation des employeurs et employés sur les offres de service de cette structure
<ul style="list-style-type: none"> • Insuffisance de mutuelles de santé • Absence de couverture sociale 	Toute la commune	Sensibiliser les opérateurs économiques et la société civile à la création de nouvelles mutuelles de santé
<ul style="list-style-type: none"> • Irrégularité de paiement des allocations familiales du personnel communal par la CNPS • Absence de pension retraite 	Institution communale	Plaider auprès des autorités CNPS pour le respect de paiement des allocations familiales du personnel communal

SECTEUR 28 : Communication

PROBLEME REFORMULE : Difficultés d'accès à la communication et à la l'information

CAUSES/EFFETS	VILLAGES CONCERNES	SOLUTIONS
<ul style="list-style-type: none"> • Absence d'une radio communautaire • Faible diffusion de l'information sur la vie et activités communautaires et communale 	Toute la Commune	<ul style="list-style-type: none"> • Inciter les organes de presse et/ou particuliers à créer 02 points de vente (Bangou carrefour et Bangou ville) • Prendre attache avec un dépositaire à Bafoussam pour une livraison locale des journaux
Absence des points de vente des journaux	Toute la Commune	Inciter les entreprises audiovisuelles à installer les antennes relais pour une meilleure réception des signaux
Perturbation des signaux radio/Tv	Toute la Commune	Solliciter les services de la CRTV pour l'amélioration de la qualité leurs offres de services
<ul style="list-style-type: none"> • Absence d'une cellule communale de communication • Non-participation des acteurs locaux au processus d'élaboration de l'information • Faible circulation de l'information sur les activités communales 	Commune	<ul style="list-style-type: none"> - Créer une cellule communale de communication, coopération et partenariat locale (cf. arrêté No 00136/MINATD du 24 Août 2009)
<ul style="list-style-type: none"> • Absence d'un corps de métiers des photographes • Absence d'appuis aux photographes 	Toute la commune	Sensibiliser les photographes à s'organiser en corps de métiers
<ul style="list-style-type: none"> • Absence d'un site web pour la Commune 	Commune	Construire un site web pour la Commune

3.3 Fiches des projets prioritaires

Tableau 27: Projets prioritaires

N°	Localité	Projets sociaux					Projets économiques			Priorité des priorités	Justification
		PS 1	PS 2	PS 3	PS 4	PS 5	PE 1	PE 2	PE 3		
1	BADEN GSO	Extension du réseau d'adduction d'eau sur 5km (Bangou carrefour - Ecole Publique - entrée chefferie - Collège Saint Baptiste - entrée panthère – EEC)	Extension du réseau électrique triphasé du goudron au pont Ngna'han (3 Km)	Construction d'un bloc de 02 salles de classes à l'école publique de Bandengso	Construction d'un foyer communautaire à Bandengso	Construction d'une clôture à l'école publique de Bandengso	Etudes de faisabilité en vue de la construction du pont sur le cours d'eau Ngna'han (piste de collecte des produits agricoles)	Aménagement de la piste agricole: péage-cours d'eau Ngna'han (3km)	Construction d'un magasin de stockage	Extension du réseau d'adduction d'eau sur 5km (Bangou carrefour - Ecole Publique - entrée chefferie - Collège Saint Baptiste - entrée panthère –EEC)	Le choix de ce projet se justifie par la volonté d'assurer la santé des populations en réduisant le taux de maladies dues à l'eau sale.
	Coût (X1000)	8 500	45 500	16 000	25 650	10 000	2 850	15 850	25 800	8 500	
2	SCHELL A	Réhabilitation de 05 bornes fontaines: 01 au marché, 01 à l'école publique, 01 à la chefferie Tchella, 01 à la descente Pack-pack et 01 à la descente Kontchap	Construction du bloc maternel à l'école maternelle de Tchella	Réhabilitation du forage situé à l'entrée de la chefferie supérieure Bangou	Construction d'un bloc de 4 toilettes publiques au marché de Bangou chefferie	Lobbying pour la création du CSI de Tchella déjà construit	Construction d'un magasin de stockage des produits agricoles au marché de Bangou-chefferie	Construction de 03 ponceaux sur les pistes de collecte (01 à Toutsue, 01 sur le tronçon Tchella – Touzou et 01 à Kontchap)	Aménagement de la piste de collectes des produits agricoles (marché Bangou chefferie – Pack pack (2 Km)	Réhabilitation de 05 bornes fontaines : 01 au marché, 01 à l'école publique, 01 à la chefferie Tchella, 01 à la descente Pack-pack et 01 à la descente Kontchap	Le choix de ce projet se justifie par la volonté d'assurer la santé des populations en réduisant le taux de maladies dues à l'eau sale.
	Coût (X1000)	2 500	25 500	1 500	3 500	100	26 500	73 500	10 500	2 500	
3	BAKEM (NKEP)	Construction d'un point d'eau potable (forage /puits) à l'entrée chefferie	Construction d'un foyer communautaire	Etudes de faisabilité en vue de la construction du	Extension du réseau électrique ENEO sur	Aménagement de 3km de route	Etudes de faisabilité en vue de la création d'un	Construction d'un magasin de stockage des produits	Etudes de faisabilité pour la construction	Construction d'un point d'eau (forage /puits) à	En réalisant ce projet, le village Bankem

N°	Localité	Projets sociaux					Projets économiques			Priorité des priorités	Justification
		Nkep	e à Nkep	pont sur l'axe Nkep – Bété	3km (Chefferie Bankem – Touvé (2 Km) et Chefferie Bankem – Top (1 Km))	(Chefferie Bakem - Bangou carrefour et Chefferie Bankem – Bété)	champ communautaire de production et vente des semences améliorées de maïs et haricot	agricoles	d'une vitrine artisanale	l'entrée chefferie Bankem.	pourra accéder à une eau potable et observer une réduction du taux des maladies hydriques qui y sévit.
	Coût (X1000)	8 000	25 500	2 500	45 000	14 7500	2 000	25 000	1 500	8 000	
4	DEMGUI EU	Etude de faisabilité en vue de la réhabilitation de l'adduction gravitaire du village	Extension du réseau électrique triphasée ENEO dans tout le village (3km)	Construction d'un foyer communautaire à Demguieu	Etudes de faisabilité en vue de la construction du pont sur l'axe Demguieu à la zone agricole Zeuzeu	Aménagement de 4km de route (Carrefour Demguieu – Tchella, Carrefour Demguieu - Mendjieu, Carrefour Demguieu – Touzou)	Construction d'un hangar de 30 places à l'ancien marché Tandje	Organisation de 2sessions de formation du GIC des éleveurs sur l'élevage non conventionnel des hérissons et rats et dotation des géniteurs	Mise en place d'un champ de production et vente de la semence des pommes de terre	Etude de faisabilité en vue de la réhabilitation de l'adduction gravitaire du village	La réhabilitation du réseau d'adduction d'eau permettra de s'éloigner le spectre des maladies dues à la consommation des eaux souillées.
	Coût (X1000)	2 000	45 000	24 875	3 000	21 250	29 500	2 500	16 500	2 000	
5	FOPLEUP	Construction de 02 ponceaux (1 au lieu dit WOUAK et 02 au lieu dit Sô'hong)	Extension du réseau électrique ENEO triphasé de Bamena à Fopleup (3 Km)	Construction d'un forage sur l'axe routier Bamena - Badengso	Construction du foyer communautaire de Fopleup	Construction d'un forage au lieu dit Sô'hong)	Création d'un centre de production et vente des semences améliorées (maïs, haricot, pomme de terre, banane plantain,	Construction d'un magasin de stockage des produits agricoles	Aménagement des 03 pistes agricoles sur 3km (Carrefour Sandaga - Entrée chefferie - pont	Construction de 02 ponceaux (1 au lieu dit WOUAK et 02 au lieu dit Sô'hong)	La construction de ces ponceaux permettra de désenclaver ce village (WOUAK et Sô'hong).

N°	Localité	Projets sociaux					Projets économiques			Priorité des priorités	Justification
							arbres fruitier ...)		Ngna'han, Medjeu, Sohong-Wouak)		
	Coût (X1000)	50 550	45 000	8 650	24 500	8 230	45 650	26 000	15 680	50 550	
6	BAMEN DJIEU	Extension du réseau électrique ENEO (4km) sur l'itinéraire carrefour Tchella - Chefferie Medjieu – Pont SO'OH	Construction d'un forage au CETIC de Medjieu	Construction d'un point d'eau (forage/puits) à l'école publique de Medjieu	construction de 04 ponceaux aux lieux dit : entrée école publique, Ndepwang, Tassahou et Waha	Constructio n de la clôture de l'école publique de Bamendjieu	Construction d'un hangar de 30 places à l'ancien marché Tandje	Organisation de 02 sessions de formation des jeunes sur le montage des projets économiques et recherche des financements	Aménagem nt de 6km de piste agricole : pont So'oh – carrefour Tandje – Ecole publique – Nhantchap – Goudron Tchella (6 Km)	Extension du réseau électrique ENEO (4km) sur l'itinéraire carrefour Tchella - Chefferie Medjieu – Pont SO'OH	Réalisé, ce projet contribuera à faciliter la couverture du village Bamendjieu par le réseau électrique ENEO.
	Coût (X1000)	61 500	8 580	8 800	100 000	7 000	32 210	650	12 500	61 500	
7	BAJEUK ONG	Etude de faisabilité en vue de la réhabilitation de l'adduction gravitaire du village	Construction de 02 blocs de 02 salles de classe au CES de Tamdjo	Extension du réseau électrique ENE O triphasé sur 6km (pack pack-Beté et EEC-Kepche)	Aménagem ent de 6km de route allant de Pack pack- à la limite Bandenkop	Constructio n de 03 ponceaux s ur les pistes agricoles aux lieux dits Bouze ; Koutche et Fifidou	Construction de 01 Hangar de 30 places au marché Pack pack	Construction d'un magasin de stockage et vente des produits agricoles	Aménagem ent de 3km de pistes agricoles (Pack pack-Bouze ; Bouze-Koutche ; Koutche-Beté	Construction de 01 Hangar de 30 places au marché Pack pack	Ce projet boostera le développeme nt des activités commerciales tout en préservant la santé des acheteurs. et la commune renforcera ses recettes propres.

N°	Localité	Projets sociaux					Projets économiques			Priorité des priorités	Justification
	Coût (X1000)	2 000	32 000	90 000	30 000	75 500	31 530	26 550	15 800	31 530	
8	BALOU	Entretien 7km de routes (tronçons Mission catholique – Kempa (2 Km) -Wouabe Dada – Mission catholique (2 Km) -Tcheyanou André – Chefferie – Tsela – Mission catholique (3 Km)	Construction d'un forage à Kempa	Extension du réseau électrique triphasé de la mission catholique à Kempa (2,5 Km)	Construction d'un foyer communautaire à Balou	Etude de faisabilité en vue de la réhabilitation de l'adduction d'eau SCAN Water	Etude de faisabilité en vue de la construction de 02 ponceaux sur les voies d'écoulement : 01 à Keukieu et 01 en bas de Maître André	Ouverture de la piste de collecte de Loug – Tsekem (2 Km)	Construction d'un magasin de stockage des produits agricoles	Entretien de 7km de routes (tronçons Mission catholique – Kempa (2 Km) -Wouabe Dada – Mission catholique (2 Km) -Tcheyanou André – Chefferie – Tsela – Mission catholique (3 Km)	Mis en œuvre, ce projet aidera à désenclaver ce village et donc à faciliter le mouvement des populations.
	Coût (X1000)	35 000	8 000	37 500	25 000	2 000	2 500	12 000	40 000	35 000	
9	DJEUWANG	Construction d'un point d'eau (forage/puits) au lycée de Bapa	Extension du réseau électrique ENEO de Kammoté à lom (2km)	Construction d'un foyer communautaire à Djeuwang	Construction d'un bloc de 2 salles de classe à l'école primaire catholique	Construction d'un bloc administratif au lycée de Bapa	Ouverture de la piste de collecte allant de Kammoté – Djemgou (1,5 Km)	Construction de 02 ponceaux : 01 à SA'Medjoun et 01 à Vac-vac	Construction d'un hangar de 30 places au petit marché Kammoté	Construction d'un point d'eau (forage/puits) au lycée de Bapa	En choisissant ce projet, les populations ont voulu protéger la santé de leurs enfants qui vont à l'école en réduisant le taux de contamination de ceux-ci par l'eau sale pendant

N°	Localité	Projets sociaux					Projets économiques			Priorité des priorités	Justification
											leur séjour au lycée.
	Coût (X1000)	8 000	30 000	25 000	16 000	30 000	22 500	52 800	30 000	8 000	
10	TCHITCHI	Bitumage du tronçon de route allant de TchiTchi à Bangou ville (11km)	Renforcement du réseau électrique en remplaçant les 02 transformateurs monophasés par 02 transformateurs triphasés	Construction d'un bloc maternel à l'école maternelle publique de TchiTchi	Aménagement d'une aire de jeux multidisciplinaires à l'école publique	Réhabilitation du réseau d'adduction d'eau à partir du puits-bâche sis au foyer communautaire	Construction d'un magasin de stockage et de vente des produits agricoles	Entretien de 2km piste agricole allant de FieSangong – NANA André	Etude de faisabilité en vue de la mise en place d'une unité de fabrication et vente d'aliments d'élevage	Bitumage du tronçon de route allant de TchiTchi à Bangou ville (11km)	Le bitumage de ce tronçon routier facilitera la circulation des personnes et de leurs biens entre le village TCHITCHI et Bangou – ville où est situé le centre administratif
	Coût (X1000)	110 000	25 000	25 550	5 000	8 500	40 500	10 000	35 000	110 000	
11	Babete Tchichouo	Etude de faisabilité en vue de l'adduction d'eau gravitaire à partir de la source de Nzonmen	Entretien de 3,5km de route (Fochie – Touko, Nzinkong – Bete et EPP – Balambo)	Construction du foyer communautaire	Etude de faisabilité en vue de l'aménagement de 3 sources dans les zones de kop, kouche et kock	Acquisition du matériel d'entretien des routes	Construction d'un magasin de stockage et de vente des produits agricoles	Aménagement de 6km de piste agricole de Colonel à Fouko (3km) et de Keve à Kock (3km)	Aménagement des routes menant aux carrières de pierres et de sable de Houhou à Fouko et de Zouzou à Mouafo (2km)	Etude de faisabilité en vue de l'adduction d'eau gravitaire à partir de la source de Nzonmen	Elle permettra de stopper la consommation des eaux de pluies et de rivières qui a cours ici au regard de leurs conséquence

N°	Localité	Projets sociaux					Projets économiques			Priorité des priorités	Justification
											s graves.
	Coût (X1000)	1 850	17 500	22 500	1 500	550	40 000	30 000	10 000	1 850	
12	Babeté Fotchi	Aménagement de la route (chefferie école publique 3km)	Etude de faisabilité en vue de l'adduction d'eau gravitaire par captage à partir de la source d'eau de NZOMEN	Extension du réseau électrique ENEO à partir du quartier Kock pour la chefferie (2km)	Construction du foyer culturel du village Babeté Fotchi	Construction d'un stade multisports	Aménagement de 12km de pistes de collectes des produits agricoles : chefferie Fotchi – Djeukong (3km) Kontchie – Tchio (3km) Kontchie – Batougong (6km)	Construction d'un magasin de stockage et de vente des produits agricoles	Etude de faisabilité en vue de la création d'une ferme de production des porcs d'engraissement	Aménagement de 12km de pistes de collectes des produits agricoles : chefferie Fotchi – Djeukong (3km) Kontchie – Tchio (3km) Kontchie – Batougong (6km)	La réhabilitation de ces tronçons routiers permettra de désenclaver le village et surtout de faciliter l'évacuation des produits agricoles de leurs zones de production.
	Coût (X1000)	15 000	2 000	30 000	24 500	25 000	60 000	40 000	1 500	60 000	
13	Badengou	Construction d'un bloc maternel à l'école maternelle de Badengou	Ouverture de la piste Kuinziali – HialaBadenkop (2km)	Aménagement et équipement du foyer communautaire	Aménagement de la source de kouton	Ouverture de la piste KemsunFem – Nzachzacheu (2km)	Acquisition d'un tracteur agricole communautaire	Aménagement de la piste agricole Badenkeng – Bas fonds (4km)	Création des champs semences de pomme de terre et d'haricot	Construction du bloc maternelle à l'école maternelle de Badengou	- Existence d'un acte administratif de création - école fonctionnant dans un bâtiment d'emprunt - Existence du site
	Coût (X1000)	25 000	13 000	26 500	7 950	12 500	30 000	20 000	35 850	25 000	
14	Badjeugui	Bitumage de 9km	Etude de	Etude de	Extension	Constructi	Construction	Aménagement	Construction	Construction	Ce projet

N°	Localité	Projets sociaux					Projets économiques			Priorité des priorités	Justification
	eu	de route (axe chefferie – carrefour Sergent - Balambo (3km), et carrefour sergent– pylône CRTV (6km),	faisabilité en vue de l'extension du réseau d'adduction d'eau à Badjeuguieu	faisabilité en vue de la construction de 2 ponts sur l'axe carrefour sergent – chefferie et carrefour sergent pylône CRTV	du réseau électrique ENEO dans le village sur 3,5km	on d'un bloc maternel à l'école maternelle	d'un hangar de 30 places au marché de Balambo	nt de la route menant à la carrière sur 3km	d'un magasin de stockage et de vente produite agricole	d'un hangar de 30 places au marché de Balambo	facilitera le développeme nt des activités commerciales tout en préservant la santé des acheteurs. et la commune renforcera ses recettes propres.
	Coût (X1000)	90 000	2 500	2 000	52 500	25 000	30 000	15 000	40 000	30 000	
15	Balambo	Appui en équipement du centre de soins privés de Balambo	Bitumage de l'axe carrefour sergent – Thuiganchi (6km) et Balambo – Babouatou (6km)	Extension du réseau électrique ENEO à Djeuguieu, Demthui, Dguitep et Gongwe (5,75km)	Construction d'un forage à PMH à Ngongwé	Constructio n du bloc administratif , avec une salle d'informatiq ue au CES de Balambo	Construction d'un hangar de 30 places au marché de Balambo	Ouverture de 8km de piste de collecte agricole: carrefour sergent– antenne CRTV (5km) Carrefour sergent– Tchuiganchi (1km) et Nzocar – Nzotolap (2km)	Constructio n d'un magasin de stockage et de ventes des produits agricoles	Construction d'un forage à PMH à Ngongwé (Balombo)	Elle permettra de stopper la consommatio n des eaux de pluies et de rivières qui a cours ici au regard de leurs conséquences graves.
	Coût (X1000)	2 500	65 850	86 250	8 000	34 250	30 000	48 000	40 000	8 000	
16	Baloumgo u	Construction du bloc maternelle à l'école maternelle de Baloumgo	Equipement du centre de sante de Baloumgo	Aménagement de l'axe routier carrefour – Zetcha (5km)	Construction et équipement d'un bloc de salle	Equipement de la case communaut aire	Construction d'un magasin de stockage et de vente des produits	Aménagement de la piste agricole pokhie – case communautaire	Aménageme nt de la route menant à la carrière de la chefferie	Construction du bloc maternelle à l'école maternelle de	Grâce à ce projet l'école maternelle de Baloumgo cessera de

N°	Localité	Projets sociaux					Projets économiques			Priorité des priorités	Justification
					d'informatique au lycée		agricoles	e – Batchtchi (5km)	(axe pokhie – carriere de sable (3km)	Baloumgou	fonctionner dans un bâtiment d'emprunt.
	Coût (X1000)	25 000	16 875	25 000	25 000	5 000	40 000	25 000	15 000	25 000	
17	Batouo Nzeutchap	Construction d'un ponceau sur l'axe Koudone - Feutepsi	Construction d'un foyer communautaire	Construction d'un point d'eau potable (puits/Forage) à PMH à Banbwe	Aménagement de la route Gendarmerie – chefferie Nzatchap – Bantouo (3km)	Renforcement du réseau électrique avec un transformateur triphasé	Etude de faisabilité en vue de la création des champs de semenciers de haricot, café arabica et pomme de terre	Acquisition d'un tracteur agricole communautaire	Construction d'un magasin de stockage et de vente des produits agricoles	Construction d'un ponceau sur l'axe Koudone - Feutepsi	La construction de ce ponceau permettra de désenclaver ce village.
	Coût (X1000)	22 500	25 000	8 000	15 000	10 000	2 350	35 000	40 000	22 500	
18	BATOP	Construction d'un point d'eau (forage / puits) dans le bloc FONTIEU	Construction d'un foyer communautaire	Construction d'un bloc maternel à l'école maternelle	Construction de la clôture de L'EPP	Renforcement du réseau électrique avec un transformateur triphasé	Construction d'un hangar de 40 places au marché	Construction d'un magasin de stockage et de vente des produits agricoles	Aménagement de la piste de collecte de NZEFIEU – BETE sur 4,75km	Construction d'un point d'eau (forage / puits) dans le bloc FONTIEU	Elle permettra de stopper la consommation des eaux de pluies et de rivières qui a cours ici au regard de leurs conséquences graves
	Coût (X1000)	8 000	25 000	25 000	14 850	18 500	35 000	40 000	23 775	8 000	

N°	Localité	Projets sociaux					Projets économiques			Priorité des priorités	Justification
19	Bantouo 1	Construction d'un point d'eau (forage / puits) à la chefferie	Construction d'un bloc de salle informatique au CES	Construction d'un ponceau sur l'axe chefferie - Bankep	Construction d'un foyer culturel communautaire	Renforcement du réseau électrique avec un transformateur triphasé	Création d'un champ semencier de manioc	Aménagement de la piste agricole TSEKOU – BATOP (5km)	Construction de 10 étangs piscicoles dans la zone marécageuse de Sontie	Construction de 05 étangs piscicoles dans la zone marécageuse de Sontie	Un tel projet favorisera l'accès sans difficulté des populations aux protéines animales et constituera une source de revenus pour les apiculteurs.
	Coût (X1000)	8 000	25 000	24 800	25 000	19 000	25 875	25 000	7 500	7 500	
20	Batougong	Construction du bloc maternelle à l'école maternelle de Batougong	Construction d'un stade multisports à l'EPP	Construction de la barrière de l'école publique	Construction d'un foyer communautaire à Batougong	Renforcement de la puissance et extension du réseau électrique ENEO à Batep et à Gonghieu sur 4,5km	Construction d'un hangar de 30 places au marché Batougong	Aménagement des pistes des carrières (sable et pierre) 6km	Ouverture de 10km de pistes agricoles (Patep - Kouchie (03 Km) et Gonghieu-Pache (4km) Patep-Kouchie (3km)	Construction du bloc maternelle à l'école maternelle de Batougong	Cette école continue de fonctionner dans un bâtiment d'emprunt.
	Coût (X1000)	25 000	5 000	14 570	25 000	75 000	30 000	30 000	85 000	25 000	
21	Djeukou	Construction du foyer communautaire	Extension du réseau électrique à Tsedja à partir du carrefour Femlou (3km)	Construction d'un ponceau sur l'axe de Transformateur - Tsedja	Aménagement de la source de Tsedja	Construction du bloc maternelle à l'école maternelle	Construction d'un magasin de stockage et de vente des produits agricoles	Aménager la piste de collecte de carrefour manguier – Djeuwang-carrière de	Aménager la piste de collecte de carrefour Kolatier – Ndempa (2 km)	Construction du foyer communautaire	Réaliser ce projet revient à doter le village Bapi d'un lieu de rassemblement

N°	Localité	Projets sociaux					Projets économiques			Priorité des priorités	Justification
								pierre 3,5km			ent des populations qui lui faisait encore défaut.
	Coût (X1000)	25 000	15 000	10 000	8 250	25 000	40 000	17 500	10 000	25 000	
22	Bakanka	Entretien de 5km de route : -Tronçon entrée Bakanka'a-sortie Bakanka'a du coté Balangoué (2km) -Tronçon 1 ^{er} carrefour -chefferie kanka'a-sortie Balangoué (1,5km) -Tronçon 2 ^{ème} entrée chefferie Bakanka'a - sortie Balangoué (1,5km)	Ouverture de nouvelles routes : -Lieu dit carrière de pierre- entrée Bangou ville (5km)	Etude de faisabilité en vue de la construction de 3 ponceaux à : 1 ^{er} et 2 ^{ème} entrée Bakanka'a et carrefour entrée chefferie	Extension du réseau électrique sur 6,5km: - axe cours d'eau 1 ^{er} entrée Bakanka'a-Balangoué (2km) - axe 2 ^{ème} entrée kanka'a-Balangoué (3km) -axe Carrefour entrée chefferie-Balangoué (1,5km)	Etude de faisabilité en vue du reboisement du village Bakanka	Construction d'un magasin de stockage et vente des intrants agropastoraux	Construction d'une unité de transformation du manioc en tapioca	Création d'un champ communautaire de cultures maraichères à Bakanka'a'	Entretien de 5km de route : -Tronçon entrée Bakanka'a-sortie Bakanka'a du coté Balangoué (2km) -Tronçon 1 ^{er} carrefour - chefferie Bakanka'a-sortie Balangoué (1,5km) -Tronçon 2 ^{ème} entrée chefferie kanka'a - sortie Balangoué (1,5km)	Bien entretenus ces tronçons faciliteront le déplacement des personnes et des biens et réduira à coup sûr les coûts de transport.
	Coût (X1000)	25 000	25 000	4 500	32 500	1 500	40 000	2 500	35 850	25 000	
23	Batoukong	Construction de bloc de deux salles de classe au LYCEE	Construction du bloc maternelle à l'école	Extension du réseau électrique: du carrefour	Aménagement de l'axe routier	Réhabilitation du réseau d'adduction d'eau	Création d'une ferme communautaire de production	Création d'un champ semencier de pommes de terre	Construction d'un hangar de 30 places	Construction de bloc de deux salles de classe au	Il s'agira en réalisant ce projet de réduire la promiscuité

N°	Localité	Projets sociaux					Projets économiques			Priorité des priorités	Justification
			maternelle de Batoukong	Toukong à Kepitouo (2km)	carrefour – Toukong à Kepitouo (2km)	existant à Toukong	des porcs d'engraisement		au marché	LYCEE	dans les salles de classe et donc de créer un cadre favorable aux études.
	Coût (X1000)	18 000	25 000	30 000	10 000	12 500	59 500	35 680	30 000	18 000	
24	Bakeunong	Extension du réseau électrique sur 7km: - axe route cours d'eau Bouza-école publique (4km) -axe route église –Tongou (3km)	Entretien de 7km de route: -Route cours d'eau Bouza-école publique (4km) -Route église –Tongou (3km)	Construction d'un point d'eau potable (forage /puits) à l'école publique	Construction du bloc maternelle à l'école maternelle de Bakeunong	Construction d'un point d'eau potable (forage / puits) à l'église	Construire un magasin de stockage des produits agricoles	Création d'une unité de production d'aliments pour bétail	Création et construction d'un point de vente des intrants agricoles	Extension du réseau électrique sur 7km: - Axe route cours d'eau Bouza-école publique (4km) -axe route église – Tongou (3km)	Ce projet contribuera à faciliter la couverture du village Bakeunong par le réseau électrique ENEO.
	Coût (X1000)	105 000	35 000	8 000	25 000	8 000	40 000	29 500	27 600	105 000	
25	Banzinzi	Adduction d'eau à partir d'un forage équipé d'un château	Extension du réseau électrique à partir de l'axe principale du village sur 4,5km	Construction de 03 ponceaux aux lieux dits chez Sa'a Kouaze, chez Tagne Youmou et chez Nanyack	Construction d'un foyer communautaire à Banzinzi	Aménagement de 3,5km de route (axe de la route départementale à	Création d'un champ communautaire	Construction d'un magasin de stockage et vente des produits et intrants agricoles	Création d'une unité de transformation des céréales (Maïs et soja) et des	Adduction d'eau à partir d'un forage équipé d'un château	La construction de l'adduction d'eau permettra de s'éloigner

N°	Localité	Projets sociaux					Projets économiques			Priorité des priorités	Justification
				Daniel		Mindjeu et du carrefour Tayou Kounou à l'Eglise			tubercules (manioc et patate)		le spectre des maladies dues à la consommation des eaux souillées.
	Coût (X1000)	16 000	67 500	30 000	25 000	17 500	36 850	40 000	3 000	16 500	
	Bakangou	Entretien de 12 km de route: 1. axe carrefour Mba Fieudjou-Carrefour Djambou (3 km), 2. axe carrefour Mbatang-Mba sa'abouop (4 km), 3. axe Ecole publique bilingue Tchiekong-Carrefour Gamo, carrefour WambaNotcsui (5 km)	Extension du réseau électrique dans le village Bakangoué sur 5km	Aménagement d'un point d'eau potable (forage /puits) à l'école bilingue de Kaagweu	Etude de faisabilité en vue de la construction de 03 ponts à Bakaagweu	Réhabilitation du point d'eau en panne	Organisation de 3 sessions de test d'obtention de permis de conduire pour les transporteurs par moto	Organisation de 3 sessions de formation des agriculteurs sur l'itinéraire technique de production de maïs, haricot et pomme de terre les	Création d'une unité de transformation des céréales (Maïs et soja) et des tubercules (manioc et patate)	Entretien de 12 km de route: 1 axe carrefour Mba Fieudjou-Carrefour Djambou (3 km), 2. axe carrefour Mbatang-Mba Sa'abouop (4 km), 3. axe Ecole publique bilingue Tchiekong-Carrefour Gamo, carrefour WambaNotcsui (5 km)	Il s'agit de donner un coup d'accélérateur au processus de développement de Bakangou car ne dit-on pas que « Là où la route passe, le développement suit » ?
	Coût (X1000)	60 000	75 000	8 000	4 500	8 550	1 500	2 500	8 650	60 000	

N°	Localité	Projets sociaux					Projets économiques			Priorité des priorités	Justification
27	NDENGNI IEUP	Ouverture des pistes agricoles du bassin de production du maïs (6,5 km): - axe Sa'a Tchigono - Face Tato Emmanuel (1,5 km), - axe Mission catholique-FPHO (5 km)	Construction de 02 ponceaux aux lieux dits Za'aza et Pacheu	Extension du réseau électrique sur 2,5km : -Marché Bangou-Bloc Fopho -Konwa-Mission catholique Ndengnieup	Construction d'un point potable (forage ou puits) à l'esplanade de la chefferie du village NDENGNI EUP	Construction d'un point potable (forage ou puits) à TCHUI TAYO	Construction d'un magasin de stockage des produits agricoles	Création d'un point de vente des intrants agropastoraux	Création d'une unité de transformation des produits agricoles (- Manioc en tapioca -Maïs en farine et intrants d'élevage)	Ouverture des pistes agricoles du bassin de production du maïs (6,5 km) : - axe Sa'a Tchigono - Face Tato Emmanuel (1,5 km), - axe Mission catholique-FPHO (5 km)	Il s'agit de donner un coup d'accélérateur au processus de développement de et à l'accès facile aux différents produits agricoles
	Coût (X1000)	35 500	20 000	45 875	8 000	8 000	40 000	18 500	8 500	35 500	
28	BADENPA A	Entretien routier de l'axe allant du Marché Bapa via chefferie Badenpa-limite Badenpa Batie (5km)	Etude de faisabilité en vue de la construction du pont reliant Badenpa à Djeukouo (pont Tessa'a Fong)	Organisation de 3 sessions de formation des agriculteurs sur les techniques de l'amélioration de la production et commercialisation des produits agricoles	Etude de faisabilité en vue de l'adduction d'eau gravitaire à partir de la chute Tchui	Construction d'un foyer communautaire	Etude de faisabilité en vue du développement de l'agriculture de contre saison autour de la chute Tchui	Création d'une unité de transformation des produits agricoles (tubercules, céréales)	Création d'un point de vente des intrants agropastoraux	Etude de faisabilité en vue du développement de l'agriculture de contre-saison autour de la chute Tchui	Ce projet est important à plus d'un titre car l'agriculture de contre-campagne est très rentable pour ses pratiquants et en plus il pourra permettre au village d'asseoir sa

N°	Localité	Projets sociaux					Projets économiques			Priorité des priorités	Justification
											suffisance alimentaire.
	Coût (X1000)	25 000	1 500	3 500	1 650	24 500	1 350	2 200	21 850	1 350	
29	POUTZUE	Ouverture de 05 km route dans le village: -Houkong via chefferie-Fiafeu-Ta'assadouo -Fiafeu-Nguedjo -Houkong via Koamo Paul-Maman Bernadette -Kouamo paul-Bernadette -Kouamo paul-Djomo Missac (Kouopack)	Etude de faisabilité en vue de Construction de 4 ouvrages de franchissement aux lieux dits Tidjo, chez Boufang Daniel, chez Nguedjo et chez Mbeuh Tagne	Construction d'un centre de santé à POUTZUE	Organisation des producteurs par filière (agriculteurs, artisans, éleveurs, moto-taximen, ...) et appui techniques / financier pour le développement de leurs activités	Extension du réseau électrique ENEO de Batoukong centre à Poutzue (3,5km)	Etude de faisabilité en vue de la création d'une ferme communautaire intégrée (production de la pomme de terre, maïs, haricot, soja, élevage des poules, pisciculture)	Construction d'un magasin de stockage des produits agricoles	Création d'une unité de transformation des céréales	Ouverture de 05 km route dans le village: -Houkong via chefferie-Fiafeu-Ta'assadouo -Fiafeu-Nguedjo -Houkong via Koamo Paul-Maman Bernadette -Kouamo paul-Bernadette -Kouamo paul-Djomo Missac (Kouopack)	Mis en œuvre, ce projet aidera à désenclaver ce village et donc à faciliter le mouvement des populations
	Coût (X1000)	25 000	10 000	50 000	5 200	52 500	2 500	40 000	7 850	25 000	
30	Balangoué	Entretien du tronçon routier entrée chefferie Balangoué-Kosap (1,5km)	Construction d'un foyer communautaire à Balangoué	Construction d'un point d'eau potable (puits/forage) à la mission catholique de	Extension du réseau électrique sur 2,5km allant du monument	Construction d'un poste agricole à Balangoué	Etude de faisabilité en vue de l'ouverture et exploitation de la carrière	Etude de faisabilité en vue de la création d'une unité de	Acquisition d'un engin tracteur de labour	Entretien routier du tronçon entrée chefferie Balangoué-	Mis en œuvre, ce projet aidera à désenclaver ce village

N°	Localité	Projets sociaux					Projets économiques			Priorité des priorités	Justification
				Balangoué	à Pangpang		communautai re de pierres de Balangoué	transformati on du bois d'eucalyptus en poteaux électrique		Kosap (1,5km)	et donc à faciliter le mouvement des populations
	Coût (X1000)	7 500	25 000	8 000	37 500	22 000	150 000	2 5000	30 000	7 500	
31	Ngouetch a	Electrification rurale	Etude de faisabilité en vue de l'adduction d'eau potable à partir des 02 sources et du cours d'eau existant dans le village	Ouverture de 4,5km route allant de l'école publique-Scan water -Foyer communautair e via docteur Tchionang – transformateur - Pierre Simeu	Constructi on d'un bloc maternel à Ngouetcha	Constructio n d'un centre de santé	Construction d'un magasin de stockage et vente des pommes de terre et des intrants agropastorau x	Ouverture d'une carrière de pierre sur la route Ngouetcha- Baloumgou	Création d'un étang piscicole communaut aire autour de la rivière Chekong	Electrification rurale	Ce projet contribuera à faciliter la couverture du village Ngouetcha par le réseau électrique ENEO.
	Coût (X1000)	35 000	2 000	27 000	25 000	50 000	40 000	150 000	5 250	35 000	
32	Batouzo	Construction d'un point d'eau (forage/puits) équipé au foyer communautaire	Achèvement de la construction du foyer communautai re	Aménagement de 02 pistes agricoles sur 2,5km: -Goudron- Bakanka'a (1km) -Goudron- Langweu (1,5km)	Renforcem ent du réseau électrique existant par la pose d'un transforma teur triphase	Extension du réseau électrique sur 3 km (Goudron- Bakanka'a , Goudron- chefferie et -Goudron- Langou)	Création d'un champ communautai re de maraichage	Construire un magasin de stockage des produits agricoles	Création d'une boutique communaut aire de vente des intrants agropastora ux	Construction d'un point d'eau (forage/puits) équipé au foyer communautaire	Ce point d'eau permettra l'accès des populations à l'eau potable et les mettra à l'abri des maladies hydriques

N°	Localité	Projets sociaux					Projets économiques			Priorité des priorités	Justification
	Coût (X1000)	8 000	15 000	12 500	12 500	45 000	26 500	40 000	40 000	8 000	
33	Batsela 1	Construction d'un foyer culturel	Construction d'une barrière à l'école publique	Entretien de l'axe routier Carrefour Guépard – Kemten sur 3km	Acquisition du matériel d'entretien des routes du village	Construction d'une ferme-école	Création d'un point communautaire de vente des intrants agropastoraux	Etudes de faisabilité en vue de la création d'une structure de fabrication du matériau amélioré (briques, briquettes, ...)	Construction d'un magasin de stockage de produits agricoles	Création d'un point communautaire de vente des intrants agropastoraux	L'exécution de ce projet pour le village présente un double avantage: d'abord il facilitera l'accès des populations du village
	Coût (X1000)	25 000	13 500	15 000	750	70 000	15 000	3 500	40 000	15 000	
34	Batsela 2	Construction d'un foyer culturel	Réhabilitation du forage de Denzeu Monument	Entretien routier de l'axe Wabé Zeu Sa'a – Route Bapa sur 2,5km	Construction d'une ferme-école	Construction d'un point d'eau (forage/puits) sur Wabé Zeu Sa'a – Route Bapa	Création d'un point de vente communautaire des intrants agricoles	Construction d'une structure de transformation des produits agricoles (maïs, manioc, ...)	Création d'un magasin de stockage des produits agricoles	Construction d'un foyer culturel	Il s'agit de doter le village Batsela 2 d'un lieu de rassemblement des populations qui lui faisait encore défaut
	Coût (X1000)	25 000	8 000	12 500	70 000	8 000	10 500	8 500	40 000	25 000	
35	Badenken	Forage Equipé : Localité	Aménagement de la source chez Mba'Deu	Entretien routier de l'axe Kouzu – Bété sur	Eclairage public à Kouzu, Tchoupè et	Construction d'un point d'eau (forage/	Ouverture d'une piste agricole (axe plantation du	Aménagement de la route agricole	Construction d'un magasin de stockage	Forage Equipé: Localité de Badenken Badenkop	Du fait de la mise en œuvre de ce projet, le

N°	Localité	Projets sociaux					Projets économiques			Priorité des priorités	Justification
			(Demlou)	3,5km	Meya Mefoche	puits) vers le lieu dit chez Tayougue m	chef Dze Fegan – Limite Babouantou sur 3km	(axe Djimgou – Demlou en passant par koutchom) sur 5km	des produits agricoles.	(Ouest Rural)	village Badenkeng pourra accéder à une eau potable et observer une réduction du taux des maladies hydriques qui y sévit.
	Coût (X1000)	8 500	7 850	17 500	15 000	8 000	21 500	25 000	25 000	8 500	
36	Packem	Construction d'un bloc maternel à l'école maternelle de Packem	Extension du réseau ENEO dans le quartier Tsewé sur 3,850 km	Extension du réseau d'adduction d'eau dans le quartier Toupé	Construction d'une clôture à l'école primaire de Packem	Aménagement de l'aire de jeu à l'école publique	Etude de faisabilité en vue de l'installation d'une mélangeuse-broyeuse à Packem	Etudes de faisabilité en vue de la création d'une unité de fabrication du matériau local amélioré de briques de terre	Installation des moulins à écraser (céréales, tubercules et vires frais) à Kemtchietchie	Construction d'un bloc maternel à l'école maternelle de Packem	Cette école continue de fonctionner dans un bâtiment d'emprunt pourtant l'espace qui devrait accueillir cette école est connu.
	Coût (X1000)	25 000	57 750	5 850	13 670	5 000	1 850	3 500	2 500	25 000	
37	Tsemohia	Aménagement de la boucle TSEMOHIA-EP KENSUM-EEC DENKENG-	Ouverture de la route Kui Dzali – Zefe Za'agouong sur 3km	Extension du réseau électrique ENEO de basse tension	Achèvement du foyer socioculturel Tsemohia	Construction d'un point d'eau potable (forage /puits) à	Etude de faisabilité en vue de l'installation d'une mélangeuse-	Ouverture d'une piste agricole : axe Kensum fem – Za'Zalieu	Construction d'une chambre froide	Aménagement de la boucle TSEMOHIA-EP KENSUM-EEC	Mis en œuvre, ce projet aidera à désenclaver ces villages

N°	Localité	Projets sociaux					Projets économiques			Priorité des priorités	Justification
		PACKEM et bretelles		de la route Kensum à Zefe Za'agouong sur 5km		Tiéga	broyeuse à Tsemoshia	(3km)		BADENKENG -PACKEM et bretelles	et donc à faciliter le mouvement des populations
	Coût (X1000)	106 850 000	19 500	75 000	25 000	8 000	1 800		30 000	106 850 000	
38	Balangou	Ouverture de l'axe Sa'Yonfé – Vac vac 4,5km.	Construction d'un bloc maternel à Balangou	Entretien routier de l'axe limite entre les villages Djewang/Balangou – Limite Balangou/Balou sur 3km	Construction d'une aire de jeu dans le village Balangou	Aménagement de la source de Tchefe	Etude de faisabilité en vue de l'installation d'une mélangeuse-broyeuse	Construction d'un magasin de stockage des produits agricoles	Aménagement du site touristique de Kwon Hack	Ouverture de l'axe Sa'Yonfé – Vac-vac 4,5km.	Mis en œuvre, ce projet aidera à désenclaver ce village et donc à faciliter le mouvement des populations
	Coût (X1000)	22 500	25 000	15 000	5 000	8 000	2 650	25 000	10 000	22 500	
39	Top - Bapa	Construction d'un bloc de 02 salles de classe à la SAR/SM de Top	Construction du foyer communautaire de Top	Construction d'un stade multisports dans le site de la SAR/SM de Top	Construction d'un forage entre le site de la SAR/SM et l'EEC	Extension du réseau électrique dans le bloc Tsekem à partir du carrefour Top (3km)	Aménagement de la piste agricole allant du carrefour Top à Bametchetcha (3,5km)	Construction de 02 ponceaux sur la piste agricole allant du carrefour Top à Bametchetcha	Création d'un champ semencier de pomme de terre à Top	Construction d'un bloc de 02 salles de classe à la SAR/SM de Top.	La SAR/SM de Top est créée depuis 2014 et fonctionne dans un bâtiment d'emprunt avec du matériel emprunté

N°	Localité	Projets sociaux					Projets économiques			Priorité des priorités	Justification
	Coût (X1000)	18 000	25 500	25 000	8 650	45 000	17 500	51 500	36 500	18 000	
40	Espaces urbains	Réalisation du Plan Sommaire d'urbanisme (PSU) de Bangou ville et Bangou carrefour	Renforcement de la puissance du réseau électrique et assurer l'éclairage public dans les 07 espaces urbains	Construction de la barrière du complexe solaire public de Bapa king Place	Achèvement de la construction et l'équipement du télécentre de Badenkop	Construction d'un bloc de 03 latrines publiques à Bangou carrefour	Construction d'un abattoir municipal au marché de Bangou carrefour	Construction de deux hangars au marché de Bangou carrefour	Construction d'une gare routière à Bangou carrefour	Construction d'un abattoir municipal au marché de Bangou carrefour	La commune ne dispose pas d'un abattoir. Les animaux sont abattus dans le mépris des règles d'hygiène exposant ainsi les populations aux maladies.
	Coût (X1000)	150 000	895 500	18 500	12 000	35 850	43 787 795	37 041 609	165 000	43 787 795	

4. PLANIFICATION STRATEGIQUE

4.1 Vision et objectifs du PCD

4.1.1 Vision

Le Cameroun depuis la constitution de 1996 est engagé dans un processus irréversible de décentralisation. Les lois sur la décentralisation de juillet 2004 transfèrent aux communes et aux régions des compétences et de ressources les plaçant ainsi au centre du développement local.

La vision du maire repose sur 02 axes. Il rêve d'une commune ayant une grande capacité financière devant lui permettre de garantir l'efficacité de l'action communale. Pour cela, l'exécutif communal entend baser son action sur le renforcement des capacités opérationnelles de son personnel et l'accroissement des recettes de la commune.

Au sujet du renforcement des capacités opérationnelles du personnel, deux actions sont à mener à savoir l'organisation de la formation continue de ceux en poste et le recrutement de nouveaux personnels notamment un ingénieur pour tenir le service technique.

En ce qui concerne l'accroissement des recettes, l'exécutif procédera par la sensibilisation préalable des potentiels contribuables, ensuite, il recrutera le personnel nécessaire au recouvrement desdites recettes.

Il interviendra ensuite dans l'optique de la promotion du développement communal.

Les principaux projets prioritaires à réaliser dans le court terme sont:

- La construction de l'hôtel de ville;
- La construction d'un abattoir municipal;
- La finition et la mise en fonctionnement de l'auberge municipale;
- Le démarrage des activités de l'office communal du tourisme;
- La construction de quelques logements sociaux;

Etc. ...

En général, l'exécutif basera son action sur les grands axes suivants:

- Le développement des infrastructures routières et immobilières;
- L'intensification de l'électrification en cours de la commune ;
- La mobilisation des opérateurs économiques pour la création des PME-PMI;
- La mise en place des plates formes de collaboration avec les sectoriels;
- Une implication plus accrue des populations dans la réalisation des projets.

4.1.2 Objectifs

Le PCD a pour objectif global de traduire la vision du développement de la commune de Bangou à travers des missions qui seront déclinées de manière stratégique et opérationnelle.

De manière spécifique, il vise à présenter:

- la monographie de la Commune de Bangou ;
- les Diagnostics: niveau de l'institution communale (DIC), niveau des espaces urbains de la commune (DEUC) et niveau village (DPNV);
- les infrastructures existantes dans l'ensemble de la commune assorties de leurs coordonnées GPS;

- les structures de gestion participative du développement au niveau village (CC, CDV) et communal (CS du PCD)
- les aspects transversaux suivants:
 - La gestion des aspects socio-environnementaux;
 - Les problèmes des populations marginales;
 - Le genre et la problématique des populations vulnérables;
 - L'amélioration de la gouvernance locale;
 - Le VIH/SIDA et ses implications;
- les apports des bénéficiaires dans l'appropriation du processus de mise en œuvre, d'évaluation et de son actualisation;
- le Plan Stratégique ressortant les microprojets par secteur de la Commune;
- le Cadre de Dépense à Moyen Terme (CDMT) des projets prioritaires;
- le Plan d'Investissement Annuel (PIA) et les sources de financement;
- un mécanisme de suivi-évaluation participatif.

4.2. Cadre logique par secteur

Tableau 28 : Cadre logique par secteur

SECTEUR 0: Institution communale				
PROBLEME : Difficultés dans la gestion de l'institution communale				
Logique d'intervention		Indicateur objectivement vérifiable	Source de vérification	Hypothèse de réalisation
Objectif global	Améliorer le système de gestion de l'institution communale			
Objectifs spécifiques	OS1. Renforcer les capacités opérationnelles des ressources humaines	Nombre de personnel nouvellement recruté	- Dossier du personnel - Documents communaux	
	OS2. Accroître les recettes de la commune	Taux de recouvrement des recettes communales	Comptes administratifs de la commune	
	OS3. Renforcer le patrimoine communal et sa gestion	Le nombre des biens communaux sécurisés, d'équipement acquis et d'infrastructures réhabilitées ou construites	- Documents communaux - Observation directe	
	OS4. Développer et organiser la communication autour de l'action communale	Les moyens de communication nouvellement utilisés	- Entretien avec le personnel - Observation directe	
Résultats	R1.OS1: Les capacités opérationnelles du personnel sont renforcées	Le nombre de personnel communal permanent nouvellement recruté dans les services d'hygiène, d'état civil, de comptabilité matière, des affaires financières, du secrétariat, de recette municipale, d'archivage, ...)	- Dossier du personnel - Documents communaux - Entretien avec le personnel - Documents communaux	
		Le nombre de séminaire sur la maîtrise d'œuvre communale à l'intention du personnel nouvellement recruté	- Rapports des séminaires - Documents communaux	
		Types de documents formels et officiels de gestion du personnel nouvellement élaborés et exploités	Documents communaux	
	R2.OS1: Les capacités opérationnelles des conseillers municipaux sont renforcées	Le nombre de séminaires à l'intention des Conseillers Municipaux passe de 0 à 2	- Rapports des séminaires Documents communaux	

	R3.OS1: Les recettes propres de la commune ont augmenté d'au moins 50%	Le taux de recouvrement des recettes propres de la commune passe de 44% à 80%	Comptes administratifs de la commune	Bonne gouvernance de l'ensemble des acteurs
	R2.OS2: Les recettes externes de la commune ont augmenté d'au moins 10%	Le nombre des principales sources des recettes externes de la commune passe de 2 à 5	Comptes administratifs de la commune	
		Le taux de recette externe s'accroît d'au moins 10%	Comptes administratifs de la commune	
	R3.1.OS2: Les capacités techniques de l'institution communale dans la gestion du patrimoine communal sont renforcées	Le nombre de séminaire suivi par le personnel communal passe de 0 à 2 au moins	- Rapport des séminaires suivis - Documents communaux	
	R3.2.OS2: Les capacités infrastructurelles et d'équipement de la commune sont renforcées	Le nombre de fichiers ou sommiers des biens communaux actualisés	- Documents communaux	
		Le nombre de terrains communaux ayant un titre de propriété foncière passe de 0 à 9	- Documents communaux Observation sur le terrain	
		Nombre des bâtiments communaux réhabilités ou construits	- Documents communaux	
		Nombre de matériel roulant (motos, véhicules et engins lourds) et autres biens d'équipement acquis	- Documents communaux - Observation sur le terrain	
	R4.1.OS2: La communication interne au sein de la commune est renforcée	Le nombre des rencontres de concertation entre l'exécutif et le personnel communal passe de 1 à 3 par mois.	- Rapports des rencontres	
	R4.2.OS2: La communication externe autour de l'action communale renforcée	Nombre de supports de communication nouvellement mise sur pied	- Documents communaux - Observation sur le terrain	
Activités		Tâches	Coût estimatif (X 1000)	Conditions de réalisation
	A1.R1.OS1: Mise en place et opérationnalisation des outils formels et officiels de gestion du personnel communal	Actualisation de l'organigramme communal sur la base du modèle proposé par le MINATD	500	
		Recensement, élaboration et application des autres documents de gestion du personnel (état du personnel, plan du profil de carrière, cahier de charge, fiche de présence au service, plan de formation du personnel, ...)		
	A2.R1.OS1: Recrutement à court terme de 08 nouveaux personnels dans les services	Elaboration d'un plan de recrutement	1 500	
		Obtention de la délibération du conseil municipal		

	d'hygiène, d'état civil, de comptabilité matière, des affaires financières, de secrétariat, recette municipale, d'archivage et documentation, ...)	Elaboration et publication de l'appel à candidature		
		Sélection des candidats et mise en service		
	A3.R1.OS1: Organisation d'au moins 03 séminaires de renforcement des capacités du personnel communal sur les thèmes (Connaissance des missions de la commune, la maîtrise d'ouvrage communal...)	Elaboration des TDR de la formation	3 500	
		Lancement de l'appel à manifestation et recrutement du prestataire		
		Tenue des sessions des formations		
	A5.R1.OS1: Apurement des arriérés de salaire et primes d'ancienneté du personnel laissés par l'ancienne équipe communale	Elaboration d'un plan d'apurement des arriérés		
		Obtention de la délibération du conseil municipal		
		Païement échelonné des arriérés dus au personnel		
	A6. R1.OS1: Régularisation auprès de la CNPS des procédures de paiement des allocations familiales et de retraite du personnel	Obtention de l'état de régularisation des allocations familiales et de retraite du personnel auprès de la CNPS	3 000	
		Engagement et suivi des procédures en régularisation		
	A1.R1.OS1: Organisation d'au moins 02 sessions de formation des conseillers municipaux sur « <i>le rôle du conseil municipal, le suivi et contrôle de l'exécution du budget, la fiscalité communale,...</i> »	Elaboration des TDR de la formation	3 000	
		Lancement de l'appel à manifestation d'intérêt		
		Recrutement du prestataire		
		Tenue des sessions de formation		
	A2.R1.OS1: Organisation d'au moins 01 atelier de formation des membres des 4 commissions du CM sur « le rôle de chaque commission, l'élaboration et la mise en œuvre du plan d'action des commissions »	Elaboration des TDR de l'atelier	1 500	
		Lancement de l'appel à manifestation		
		Recrutement du prestataire		
		Tenue des sessions de formation		
	A3.R1.OS1: Tenue d'au moins 04 rencontres par an au sein de chaque commission du CM	Préparation de la rencontre	3 000	
		Tenue de la rencontre		
	A1.R1.OS2: Organisation d'un atelier de réflexion et de mise sur pied des stratégies de mobilisation des recettes propres de la commune	Elaboration des TDR de l'atelier	1 500	
		Identification et invitation des parties impliquées (exécutif, tutelle, commission des finances, CDI, facilitateur ...)		
		Tenue de l'atelier et élaboration d'un plan de recouvrement des recettes propres communales		
		Délibération du conseil municipal		

	A2.R2.OS2: Réalisation du recouvrement des recettes propres sur le terrain	Organisation des services de collecte	2 500	
		Sensibilisation des opérateurs économiques		
		Exécution du plan de recouvrement élaboré		
		Suivi/contrôle du recouvrement sur le terrain		
	A3. R2.OS2: Renforcement des capacités de l'exécutif et du personnel communal sur la recherche et la négociation des partenariats techniques et financiers	Lancement d'un appel à candidature et sélection d'un formateur	3 500	
		Organisation et tenue de la formation		
	A.4.R.OS2: Recherche et négociation de nouveaux partenariats techniques et financiers	Choix des potentiels partenaires et étude des conditions de partenariat	2 500	
		Constitution des dossiers de demande de partenariat		
		Rencontre et négociation de partenariat		
	A.5.R.OS2: Elaboration et mise en application d'un plan de communication autour des finances communales	Lancement d'un appel à candidature et recrutement d'un consultant	350	
		Elaboration du plan de communication		
		Communication autour des finances communales		
	A1.R3.OS3: Renforcement des capacités de l'exécutif et du personnel communal sur l'amélioration de la gestion du patrimoine communal	Elaboration des TRD de l'atelier	3 500	
		Lancement d'un appel à candidature et sélection d'un formateur		
		Organisation et tenue de la formation		
	A2.R3.OS3: Création et opérationnalité du service de comptabilité-matière	Recrutement et formation d'un jeune au métier de préposé-matière	1 500	
		Mise en service du jeune préposé-matière formé		
	A1.R3.OS3: Construction et équipement à court, moyen ou long terme de l'hôtel de ville	Acquisition du site de construction de l'hôtel de ville	500 000	
		Elaboration du DAO pour la réalisation des études de faisabilité technique		
		Lancement de l'appel à manifestation d'intérêt et sélection du prestataire		
		Réalisation des études de faisabilité technique		
		Construction et équipement de l'hôtel de ville		
	A2.R3.OS3: Construction de 25 logements sociaux dans la commune de Bangou	Etude de faisabilité en vue de la construction de 25 logements sociaux	375 000	
		Recrutement d'un prestataire		
		Construction des 25 logements sociaux		
	A3.R3.OS3: Achèvement de la construction et équipement du foyer municipal	Elaboration du DAO pour la réalisation des études de faisabilité technique	10 000	
		Lancement de l'appel à manifestation et sélection du prestataire		

		Exécution et suivi-contrôle des travaux de construction		
	A4.R3.OS3: Achèvement de la construction de l'abattoir municipal	Elaboration du DAO pour la réalisation des études de faisabilité technique	15 000	
		Lancement de l'appel à manifestation et sélection du prestataire		
		Exécution et suivi contrôle des travaux de construction		
	A5.R3.OS3: Construction et opérationnalité d'une gare routière municipale à Bangou carrefour	Délibération du Conseil municipal	100 000	
		Acquisition du site		
		Elaboration du DAO pour la réalisation des études de faisabilité technique		
		Lancement de l'appel à manifestation d'intérêt et sélection du prestataire		
		Construction de la gare routière		
		Sensibilisation des transporteurs à l'utilisation de la gare		
		Organisation et suivi du fonctionnement de la gare		
	A6.R3.OS3: Réhabilitation des bâtiments de l'auberge municipale, du service de la police et du poste forestier	Délibération du Conseil municipal	15 000	
		Elaboration du DAO pour la réalisation des études de faisabilité technique		
		Lancement de l'appel à manifestation et sélection du prestataire		
		Exécution, suivi et contrôle des travaux		
	A7.R3.OS3: Reformation des biens meubles, d'ameublement, d'outillages, d'appareillages et instruments divers	Délibération du Conseil municipal	1 500	
		Convoquer la commission de réforme des biens de la commune		
		Elaboration et signature du procès-verbal de la réforme		
	A8.R3.OS3: Restauration de la bibliothèque municipale	Inventaire du nouvel équipement	10 000	
		Acquisition et mise en place du nouvel équipement		
		Exécution du fonctionnement de la bibliothèque		
	A9.R3.OS3: Viabilisation et sécurisation de 02 réserves forestière de la commune	Sollicitation de l'appui technique du chef de poste forestier	10 000	
		Etude de la faisabilité technique		
		Mise en œuvre des résultats des études techniques		
	A10.R3.OS3: Sécurisation du patrimoine foncier communal	Inventaire des terrains communaux	10 000	
		Engagement et suivi de la procédure d'immatriculation		
	A11.R3.OS3: Constitution d'un parc automobile et engins d'entretien des routes communales	Obtention des pro-formats	A déterminer	
		Acquisition d'un camion Benne,		
		Acquisition d'un bulldozer,		
		Acquisition d'un compacteur		

		Acquisition d'une niveleuse,		
		Acquisition d'une pelle chargeuse		
	A.12.R3.OS3: Réalisation du Plan Sommaire d'Urbanisme (PSU) de Bangou-ville et de Bangou carrefour	Elaboration des TDR	6 000	
		Recrutement du Consultant		
		Actualisation du Plan Sommaire d'Urbanisme (PSU) existant		
	A1.R4.OS4: Mise en place et opérationnalisation de la tenue des réunions statutaires de travail entre l'exécutif et le personnel communal	Elaboration d'un calendrier des réunions	150	
		Information et sensibilisation du personnel sur l'importance des réunions de travail		
		Organisation, tenue des réunions et suivi des recommandations issues de chaque rencontre		
	A1.R4.OS4: Développement d'une stratégie de communication externe et du marketing communal	Création et entretien d'un site web de la commune	15 000	
		Acquisition d'une connexion internet		
		Création d'une cellule communale de communication		
		Etude de faisabilité pour la création d'une radio communautaire		
		Création d'un organe de presse communale		
	A2.R4.OS4: Renforcement des capacités de l'exécutif, des conseillers municipaux et du personnel communal sur l'appropriation du PCD	Lancement d'un appel à candidature et sélection d'un formateur	3 850	
		Organisation et tenue de la formation		
		Responsabilisation d'un agent communal sur la gestion du PCD		
	A3.R4.OS4: Organisation de la communication sur le PCD	Constitution d'un fichier des interlocuteurs internes et externes de la communication (ONG, Programmes et projets de développement, Coopération, Ambassade, Elites, OPECO...)	2 000	
		Elaboration et mise en œuvre d'un plan de communication		
	A4.R4.OS4: Mise sur pied d'une plateforme de collaboration entre la commune et les SDE	Sollicitation de l'appui de la tutelle pour l'invitation des SDE	5 000	
		Acheminement des invitations aux SDE		
		Organisation et tenue de la rencontre		
		Elaboration d'un document consensuel précisant les termes de collaboration commune-SDE		
	Total		1 506 600	

SECTEUR 1: Agriculture				
PROBLEME: Difficultés à développer une agriculture rentable				
Logique d'intervention		Indicateur objectivement vérifiable	Source de vérification	Hypothèse de réalisation
Objectif global	Améliorer les rendements agricoles dans la commune de Bangou			
Objectifs spécifiques	OS1-Renforcer l'encadrement technique des producteurs, leur organisation et les infrastructures (infrastructures de transformation et de stockage) des 05 aires agricoles de la commune (excepté Bangou ville)	Le nombre de nouveaux cadres d'agriculture affectés dans la commune de Bangou	Rapports du DDADER	
		Le nombre de séances de formation organisées	Rapports du DDADER	
		Le nombre de nouvelles coopératives agricoles enregistrées	Rapports du DDADER	
		Le nombre de nouvelles infrastructures construites dans les 05 aires agricoles	Registre COOP-GIC	
		Le nombre de magasins de stockage construits dans les 05 aires agricoles	-Rapports du DDADER -Rapports communaux	
	OS2-Réduire les conflits agropastoraux dans la commune	Réduction du nombre de plaintes	-Rapports DDADER -Rapports du DAEPIA	
	OS3-Faciliter l'accès aux zones de production, aux intrants agricoles (semences, fertilisants...) et à la commercialisation des produits, d'une part et prévoir/mettre en place des espaces de valorisation des producteurs dans la commune de Bangou d'autre part	Nombre de pistes agricoles aménagées	Rapports du DDADER	
		Nombre de pistes agricoles ouvertes	Rapports du DDADER	
		Nombre d'achats groupés organisés	Rapports du DDADER	
		Nombre de campagnes d'informations des producteurs sur l'existence des programmes/projets	Rapports du DDADER	
		Nombre de comices agropastoraux organisé	-Rapports du DDADER -Rapports communaux	
Résultats	R1.OS1: De nouveaux cadres affectés dans la commune	14 cadres nouveaux affectés dans la commune	-Rapports du DDADER -Rapports communaux	
	R2.OS1: L'encadrement technique des producteurs renforcé	04 sessions de formation des producteurs organisées /an	-Rapports du DDADER -Rapports communaux	
	R3.OS1: L'organisation des producteurs	Le nombre de coopératives dans la commune	-Rapports du	

	renforcée	pas de 02 à 04	DDADER -Rapports communaux	
	R4.OS1: Les infrastructures des 05 aires agricoles renforcées	02 postes agricoles construits (Bangou ville et Baloumgou)	-Rapports du DDADER -Rapports communaux	
		04 unités de transformation et de stockage existantes dans les 04 aires agricoles excepté Bangou-ville	-Rapports du DDADER -Rapports communaux	
		05 magasins de stockage construits dans les 05 aires agricoles		
	R1.OS2: Les conflits agropastoraux en baisse	Réduction de 50 % du taux de conflits agropastoraux	Rapports du DDADER	
	R1.OS3: L'accès aux zones de production facilité	24 km de pistes agricoles sont ouvertes	Rapports du DDADER	
		93,5 Km de pistes agricoles sont aménagées		
	R2.OS3 L'accès aux intrants agricoles facilité	02 campagnes d'achats groupés d'intrants organisées chaque année	Rapports du DDADER	
	R3.OS3: La commercialisation des produits agricoles facilitée		Rapports du DDADER	
	R4.OS3: Le comice agropastoral annuellement organisé dans la commune de Bangou	01 comice agropastoral organisé		
Activités		Tâches	Coût estimatif (X 1000)	Conditions de réalisation
	A1.R1.OS1: Affectation de 14 nouveaux cadres dans la commune (11 dans les postes agricoles et 03 à la délégation d'arrondissement)	Constitution des dossiers de demande d'affectation des 14 nouveaux cadres d'agriculture	100	
		Transmission des dossiers et suivi de la demande		
		Affectation des nouveaux 14 cadres dans la commune		
	A1.R2.OS1: Organisation de 04 sessions annuelles de renforcement des capacités techniques des producteurs dans les 04 aires agricoles (sur les thèmes suivants: -Le traitement/ lutte phytosanitaire -Les techniques de fertilisation et de	Elaboration des TDR de l'atelier	4 000	
		Publication de l'appel à manifestation d'intérêt public portant recrutement d'un consultant-formateur		
		Recrutement du consultant-formateur/sollicitation de l'appui de la		

	protection du sol -Les techniques de conservation des récoltes	délégation départementale d'agriculture et du développement rural		
		Tenue de l'atelier de formation		
	A1.R3.OS1: Sensibilisation des producteurs pour leur formalisation en coopératives et par filière (02 campagnes/an)	Préparation de l'atelier de sensibilisation (choix de la date, du lieu et du jour de l'atelier, conception et acheminement des invitations auprès des producteurs...)	2000	
		Tenue de l'atelier de sensibilisation		
	A2.R3.OS1: Constitution des coopératives par filière agricole dans la commune de Bangou	Préparation des projets des textes devant régir ces coopératives	500	
		Convocation des assemblées constitutives des coopératives		
		Tenue des assemblées constitutives		
		Enregistrement des coopératives au service COOP/GIC		
	A1.R4.OS1: Construction de 02 postes agricoles à Bangou chefferie et à Baloumgou	Constitution des dossiers de demande de construction des 02 postes agricoles	36 000	
		Transmission des dossiers et suivi		
		Construction des 02 postes agricoles		
	A2.R4.OS1: Construction de 05 unités de transformation dans les 05 aires agricoles	Acquisition de 5 sites pour la construction de 05 unités de transformation des produits agricoles	150 000	
		Recherche de financements auprès des programmes/projets d'appuis (ACEFA, PADMIR, PNUD, PACA,...)		
		Etude de faisabilité de construction de 5 unités de transformation		
		Construction de 05 unités de transformation dans les 05 aires agricoles		
	A3.R4.OS1: Construction de 05 magasins de stockage dans les 05 aires agricoles de la commune	Recherche et acquisition de 5 sites pour la construction des magasins de stockage	100 000	
		Recherche de financements auprès des programmes/projets d'appuis (ACEFA, PADMIR, PNUD,...)		
		Etude de faisabilité en vue de la construction de 5 magasins de stockage		
		Exécution de travaux de construction des magasins		

	A1.R1.OS2: Organisation d'une campagne de sensibilisation des acteurs de la gestion des conflits agropastoraux au niveau d'arrondissement sur l'application des textes y relatifs	Préparation de la campagne de sensibilisation des acteurs de la gestion des conflits (Sollicitation de l'expertise du DAADER et DAEPIA, choix de la date...)	500	
		Tenue de la campagne de sensibilisation des acteurs de la gestion des conflits agropastoraux		
	A1.R1.OS3: Ouverture de 24 Km de nouvelles pistes agricoles: <u>BALOU (2 km)</u> : axe Loug – Tsekem (2 Km), <u>BADJEUWANG (1,5km)</u> : axe Kammoté – Djemgou (1,5 Km), <u>NDENGNIÉUP (6,5 km)</u> : axe Sa'aTchigono - Face Tato Emmanuel (1,5 km), axe Mission catholique-FPHO (5 km), <u>Poutzue (05km)</u> : axe Houkong via chefferie-Fiafeu-Ta'assadouo (km), axe Fiafeu-Nguedjo (km), axe Houkong via Kouamo Paul-Maman Bernadette (km), axe Kouamopaul-Bernadette (km), axe Kouamo Paul-DjomoMissac- Kouopack- (km), <u>Badenkeng (3 km)</u> : axe plantation du chef DzeFegan – Limite Babouantou (3km), <u>Tsemohia (3 km)</u> : axe KensumFem – Za'Zalieu (3km), <u>Top-Bapa (3 km)</u> : axe carrefour Top à Bametchetcha (3 km)	Réalisation des études techniques	PM (Coût pris en compte dans le secteur des travaux publics)	
		Elaboration d'un DAO		
		Lancement de l'appel à candidature et sélection du prestataire		
		Exécution des travaux d'ouverture		
	A2.R2.OS3: Aménagement/entretien de 93, 5 Km de pistes agricoles <u>BADENGSO (3 km)</u> : axe péage-cours d'eau Nгна'han (3km), <u>BATSCHELLA (2 km)</u> : axe marché Bangou chefferie – Pack pack (2 Km), <u>FOPLEUP (3 km)</u> : axe Carrefour Sandaga - Entrée chefferie, axe pont Nгна'han-Medjeu, axe Sohong-Wouak, <u>BAMEDJIEU (6km)</u> : axe pont So'oh – carrefour Tandje, axe École publique – Nhantchap – Goudron Tchella, <u>BAJEUKONG (3km)</u> : axe Pack pack-Bouze, axe Bouze-Koutche, axe Koutche-Beté, , <u>BABETE FOTCHI (6 km)</u> : axe Colonel à Fouko (3km), axe Keve à Kock (3km), <u>BATCHITCHI (2 km)</u> : axe Fieu Sangong –	Réalisation des études techniques	PM (Coût pris en compte dans le secteur des travaux publics)	
		Elaboration d'un DAO		
		Lancement de l'appel à candidature et sélection du prestataire		
		Exécution des travaux d'aménagement		

	<p>NANA André, <u>BADENGOU (1,5 km)</u>: axe Badenkeng – Bas-fonds (1,5), <u>Badjeuguieu (3 km)</u>: Aménagement de la route menant à la carrière sur 3km, <u>BALAMBO (8 km)</u>: axe carrefour sergent– Antenne CRTV (5km), axe Carrefour sergent– Tchuiganchi (1km), axe Nzocar – Nzotolap (2km), <u>BALOUMGOU (8 km)</u>: axe Pokhie – case communautaire – <u>Batchtchi (5km)</u>, axe Pokhie (carrière de la chefferie)– Carriere de sable (3km), <u>BATOP (4,75 km)</u>: axe NZEFIEU – BETE(4,75km), <u>BANTOUO 1 (5 km)</u>: axe TSEKOU – BATOP (5km), <u>BATOUGONG (16 km)</u>: Aménagement des pistes des carrières (sable et pierre) sur une longueur de 6 km, axe Patep - Kouchie (03 Km), axe Gonghieu-Pache (4km), axe Patep- Kouchie (3km), <u>DJEUKONG (5,5 km)</u>: axe carrefour Kolatier – Ndenpa (2 km), axe carrefour manguier – Djeuwang-carrière de pierre(3,5km), <u>Bakanka (5km)</u>: axe entrée Bakanka-Sortie Bakanka du coté Balangoué (2km), axe 1er carrefour - chefferie Bakanka -Sortie Balangoué (1,5km), axe 2ème entrée chefferie Bakanka - Sortie Balangoué (1,5km), Balangoué (1,5 km): axe entrée chefferie Balangoué-Kosap (1,5km), <u>Badenkeng (5 km)</u>: axe Djimgou – Demlou en passant par koutchom (5 km),</p>			
	A1.R3.OS3: Organisation de 02 achats groupés d'intrants agricoles chaque année par la délégation d'arrondissement de l'agriculture	<p>Mise en place de la commission chargée des achats groupés</p> <p>Identification des producteurs et enregistrement des besoins de chacun d'entre eux</p> <p>Recherche du fournisseur</p> <p>Collecte de fonds</p> <p>Achats et livraison des intrants</p> <p>Distribution des intrants auprès des producteurs</p>	1 000	
	A2.R4.OS3: Organisation d'un atelier de sensibilisation par an sur les programme/projets d'appuis et leurs	Conception et acheminement des invitations auprès des producteurs	1000	

	opportunités			
	A3.R2.OS3: Sensibilisation des producteurs sur l'importance de leur regroupement en coopérative et par filière (02 campagnes/an)	Conception et acheminement des invitations auprès des producteurs	2000	
		Préparation et tenue de l'atelier de sensibilisation		
		Rédaction du rapport de l'atelier		
	A4.R3.OS3: Organisation des ventes groupées des produits agricoles	Mise en place d'une commission chargée de l'organisation des ventes groupées des produits agricoles		
		Rassemblement des produits à commercialiser		
		Ventes groupées		
	A5.R1.OS2: Organisation d'un comice agropastoral dans la commune de Bangou	Mise en place du comité d'organisation du comice agropastoral	10 000	
		Collecte des produits au niveau des postes agricoles		
		Installation des stands		
		Mise en place d'un jury de notation		
		Distribution des prix		
	Sous-total			
Total			307 100	

SECTEUR 02: Elevage

PROBLEME: Difficultés à développer un élevage rentable

Logique d'intervention		Indicateur objectivement vérifiable	Source de vérification	Hypothèse de réalisation
Objectif global	Améliorer les productivités/Production en élevage			
Objectifs spécifiques	OS1-Renforcer la structuration et l'encadrement technique des éleveurs	Nombre de coopératives des éleveurs	Registre COOP-GIC	
			Rapports communaux	
		Nombre de sessions de renforcement des capacités des éleveurs	-Rapports DAEPIA -Rapports communaux	
	OS2-Développer les	Nombre de nouveaux cadres affectés		
		Le nombre d'infrastructures fonctionnelles	-Rapports DAEPIA	

	infrastructures/équipements d'élevage	(transformation et conservation)	-Rapports communaux	
		Le nombre d'équipements acquis	-Rapports DAEPIA -Rapports communaux	
	OS3-Faciliter la commercialisation des produits d'élevage	Nombre de vente groupés de produits d'élevage	-Rapports DAEPIA -Rapports communaux	
Résultats	R1.OS1: La structuration des éleveurs renforcée	Au moins une coopérative des éleveurs en activité	Registre COOP-GIC	
	R2.OS1: L'encadrement technique des éleveurs renforcé	02 sessions de formations organisées	-Rapports DAEPIA -Rapports communaux	
	R3.OS1: De nouveaux cadres affectés	04 cadres affectés	-Rapports DAEPIA -Rapports communaux	
	R3.OS1: De nouveaux agents techniques en postes dans les centres zootechniques de Bangou ville et Bandenkop	Présence de 05 agents dans les centres zootechniques et vétérinaires	Fichier du personnel de la délégation d'arrondissement de l'élevage	
	R1.OS2: De nouveaux postes zootechniques et vétérinaires sont construits	Existence de 02 postes zootechniques fonctionnels	-Rapports DAEPIA -Rapports communaux	
	R2.OS2: De nouvelles infrastructures sont construites et fonctionnelles (broyeur mélangeur, l'abattoir municipal, boucheries, chambre froide, magasin...)	01 broyeur mélangeur et 01 chambre froide fonctionnels	-Rapports DAEPIA -Rapports communaux	
		01 abattoir municipal fonctionnel	-Rapports DAEPIA -Rapports communaux	
		01 magasin et 01 marché à bétail fonctionnels	-Rapports DAEPIA -Rapports communaux	
		06 boucheries fonctionnelles	-Rapports DAEPIA -Rapports communaux	
	Activités	Tâches	Coût estimatif	Conditions de

			(X1000)	réalisation
	A1.R1.OS1: Organisation de 02 campagnes annuelles de sensibilisation des éleveurs sur l'importance des coopératives	Préparation des campagnes (Choix de la date, conception et acheminement des invitations aux éleveurs...)	400	
		Tenue des ateliers de sensibilisation		
	A2.R1.OS1: Organisation de 02 sessions de formation des éleveurs sur les thèmes suivants: <ul style="list-style-type: none"> l'itinéraire technique d'élevage (porcs, chèvres, moutons, bœufs, volaille) les techniques d'élevage non conventionnel (hérisson, cochon-dinde,...) les techniques de l'apiculture 	Elaboration des TDR du séminaire	400	
		Elaboration de l'appel à manifestation d'intérêt public portant recrutement d'un consultant		
		Publication de l'appel à manifestation d'intérêt public		
		Recrutement du consultant		
		Tenue du séminaire de renforcement des capacités		
	A3.R1.OS1: Affectation de 05 agents techniques dans les postes zootechniques de Bangou-ville et Bandenkop	Constitution des dossiers de demande d'affectation des 05 agents techniques dans les postes zootechniques et zootechniques	200	
		Transmission et suivi des dossiers		
		Affectation des 05 agents techniques et zootechniques		
	A1.R1.OS2: Construction d'une unité de transformation (broyeur mélangeur) assortie d'un point de vente	Négociation et obtention du site pour la construction d'un broyeur mélangeur	25 000	
		Recherche des appuis financiers et techniques		
		Réalisation des études techniques		
		Elaboration d'un DAO		
		Lancement de l'appel à candidature et sélection du prestataire		
		Exécution des travaux de construction du bâtiment devant abriter le broyeur mélangeur		
		Installation du broyeur mélangeur		
		Contrôle et suivi des travaux		
	A2.R2.OS2: Construction et équipement du poste zootechnique et vétérinaire de Bandenkop	Rédaction et acheminement de la demande de construction et équipement du poste zootechnique et vétérinaire de Bandenkop	30 000	
		Réalisation des études techniques		
		Elaboration d'un DAO		

		Lancement de l'appel à candidature et sélection du prestataire		
		Construction et équipement du poste zootechnique et vétérinaire de Bandenkop		
	A3.R2.OS2: Construction d'une chambre froide à Bangou carrefour	Négociation et obtention du site pour la construction de la chambre froide	28 000	
		Recherche des appuis financiers et techniques		
		Réalisation des études techniques		
		Elaboration d'un DAO		
		Lancement de l'appel à candidature et sélection du prestataire		
	A4.R2.OS2: Construction de l'abattoir municipal	Réalisation des études techniques	28 605	
		Elaboration d'un DAO		
		Lancement de l'appel à candidature et sélection du prestataire		
Construction de l'abattoir				
	A5.R2.OS2: Construction d'un magasin communal de vente des intrants agropastoraux	Réalisation des études techniques	5 000	
		Recherche du site pour la construction d'un broyeur mélangeur		
		Recherche des appuis financiers et techniques		
		Lancement de l'appel à candidature et sélection du prestataire		
		Travaux de construction du magasin		
		Contrôle et suivi des travaux		
	A6.R2.OS2: Organisation d'une campagne de sensibilisation/an des opérateurs économiques (OPECO) pour l'ouverture des boucheries dans les 07 espaces urbains excepté Bangou carrefour	Préparation de la campagne de sensibilisation (choix de la date de tenue de l'atelier, Conception et acheminement des invitations aux OPECO, ...)	1 000	
		Tenue de 02 réunions de sensibilisation par an		
		Construction des 07 boucheries		
	A1.R2.OS3: Organisation de 03 campagnes de sensibilisation par an des éleveurs sur les avantages des ventes groupées	Préparation des 03 campagnes	3 000	
		Tenue des 03 campagnes de sensibilisation		
Total			121 650	

SECTEUR 03: Domaines, cadastre et affaires foncières				
PROBLEME: Difficultés d'accès aux domaines et aux titres des propriétés foncières				
Logique d'intervention		Indicateur objectivement vérifiable	Source de vérification	Hypothèse de réalisation
Objectif global	Améliorer la gestion du patrimoine communal et communautaire			
Objectifs spécifiques	OS1-Sensibiliser les populations sur l'importance et les procédures d'obtention du titre foncier, la législation foncière et domaniale	Nombre de réunion organisée	Rapport des réunions	
		Niveau de participation aux réunions	Nombre de dépliants distribué	
		Niveau de paiement redevances foncières	Fichier de contribuables fonciers	
	OS2-Elaborer une stratégie d'occupation des sols	Organisation spatiale du territoire communal	Plan d'occupation des sols	
	OS3-Constituer et sécuriser les patrimoines fonciers communautaires et de l'institution communale	01 patrimoine foncier communautaire	Document du titre foncier communautaire	
		Nombre de terrains communaux	Sommier foncier communal	
Résultats	R1.OS1: Les populations connaissent l'importance et les procédures d'obtention du titre foncier	Nombre de titres de propriétés foncières obtenus	Service du patrimoine du MINDCAF	
	R2.OS1: Les populations payent les redevances foncières	Taux de recouvrement de recettes communales	Fichier de contribuables	
	R1.OS2: Un plan d'occupation des sols est établi	Existence d'un plan d'occupation des sols		
	R1.OS3: Un patrimoine foncier est constitué et sécurisé dans chaque village	Existence d'un patrimoine foncier dans chaque village	Document du titre foncier communautaire	
	R2.OS3: Les terrains communaux sont immatriculés.	Nombre de terrains communaux immatriculés	Document du titre de propriété foncière communale	
Activités		Tâches	Coût estimatif (X1000)	Conditions de réalisation
	A1.R1.OS1: Organisation chaque année	Conception et acheminement des invitations	2000	

	d'une réunion de sensibilisation sur les procédures d'obtention du titre foncier	Recherche et obtention d'un Expert indépendant et/ou MINDCAF		
		Préparation et tenue de l'atelier de sensibilisation		
		Rédaction du rapport de l'atelier		
	A2.R1.OS1: Diffusion des manuels de procédure d'obtention du titre foncier	Confection des dépliants de procédure	4000	
		Diffusion des dépliants sur l'ensemble du territoire communal		
	A3.R2.OS1: Organisation chaque année de 01 atelier de sensibilisation des populations sur la législation foncière et domaniale	Constitution d'un répertoire des propriétaires des terrains immatriculés	3000	
		Conception et acheminement des invitations aux propriétaires des terrains immatriculés		
		Recherche et obtention d'un Expert indépendant et/ou MINDCAF		
		Préparation et tenue de l'atelier de sensibilisation		
		Rédaction du rapport de l'atelier		
	A1.R1.OS2: Etablissement d'un plan d'occupation des sols (POS), d'un plan sommaire d'urbanisation(PSU), d'un plan d'utilisation et de gestion durable des terres (PUGDT)	Sollicitation de l'appui du MINH DU dans l'élaboration des TDR	80 000	
		Lancement de l'appel à manifestation		
		Sélection et recrutement d'un prestataire		
		Réalisation du POS		
	A1.R1.OS3: Organisation, mise en place, puis sécurisation des patrimoines communautaires	Négociation et acquisition des lopins de terre constituant le patrimoine foncier communautaire	90 000	
		Enclenchement de la procédure d'immatriculation		
		Suivi de la procédure		
		Délivrance du document du titre foncier		
	A2.R1.OS3: Immatriculation des terrains communaux	Inventaire des terrains communaux	45 000	
Enclenchement de la procédure d'immatriculation				
Suivi de la procédure				
Délivrance du document du titre foncier				
Total			224 000	

SECTEUR 04: Habitat et développement urbain				
PROBLEME: Difficultés à promouvoir le développement de l'habitat et de la ville				
Logique d'intervention		Indicateur objectivement vérifiable	Source de vérification	Hypothèse de réalisation
Objectif global	Promouvoir le développement urbain dans l'espace communal			
Objectifs spécifiques	OS1-Accroître les infrastructures/équipements dans les espaces urbains	Nombre d'infrastructures et équipements existants	-Rapports communaux -Rapports du MINHDU	
	OS2-Organiser l'occupation spatiale des espaces urbains	Existence du plan sommaire d'urbanisme (PSU)	-Rapports communaux -Rapports du MINHDU	
Résultats	R1.OS1: Des infrastructures socio collectives et socioéconomiques sont améliorées et accrues	Les infrastructures améliorées	-Rapports communaux -Rapports MINHDU	
	R1.OS2: Les outils et structures de gestion des espaces urbains sont mis en place	01 outil et 03 structures de gestion des espaces urbains	-Rapports communaux -Rapports du MINHDU	
	R2.OS2: Les voies publiques sont protégées	Fluidité des voies publiques	-Rapports communaux -Rapports du MINHDU	
	R3.OS2: L'habitat est amélioré	Nombre d'habitats construits en matériaux améliorés	-Rapports communaux -Rapports du MINHDU	
	R4.ROS2: Les normes de l'urbanisation sont respectées	Nombre des permis de bâtir établi		
Activités		Tâches	Coût estimatif (X1000)	Conditions de réalisation
	A1.R1.OS1: Renforcement des structures et infrastructures d'hygiène et de salubrité à Bangou-ville et Bangou carrefour	Elargissement du partenariat avec HYSACAM pour son intervention dans les 05 autres espaces urbains	5 000	
		Installation de 10 bacs à ordures à Bangou-ville et Bangou carrefour		

	A2.R1.OS1: Dotation des 05 autres espaces urbains des équipements d'hygiène et de salubrité (10 bacs à ordures)	Installation de 10 bacs à ordures à Bangou chefferie, Balambo, Baloumgou, Badenkop, Bapa à raison de 02 par espace urbain	2 000	
	A1R2.OS1: Construire 02 gares routières (à Bangou-ville et Bangou carrefour)	Acquisition du site		
		Etudes de faisabilité des travaux de construction des gares routières		
		Lancement de l'appel à candidature et sélection du prestataire		
		Exécution et suivi des travaux de construction des gares routières		
	A2.R2.OS1: Construction de 04 marchés à Bangou ville, Bangou carrefour, Balambo et Baloumgou	Acquisition du site pour la construction des marchés de Bangou ville, Bangou carrefour, Balambo et Baloumgou	80 000	
		Etudes de faisabilité des travaux de construction des marchés		
		Lancement de l'appel à candidature et sélection du prestataire		
		Exécution et suivi des travaux de construction des marchés		
	A3.R2.OS1: Achèvement de la construction de l'abattoir municipal	Inventaire des travaux restants à faire à l'abattoir municipal	PM (coût pris en compte dans le secteur élevage)	
		Réalisation des études techniques		
		Lancement de l'appel à candidature et sélection du prestataire		
		Exécution et suivi des travaux d'achèvement de l'abattoir municipal		
	A4.R2.OS1: Extension de la voirie urbaine	Etude de faisabilité de l'extension de la voirie urbaine	1250 000	
		Elaboration d'un DAO		
		Lancement de l'appel à candidature et sélection du prestataire		
		Exécution et suivi des travaux d'extension de la voirie urbaine		
	A1.R3.OS1: Création et construction de 06 aires de jeu dans tous les espaces urbains excepté Badenkop,	Acquisition des sites	6 000	
		Etude de faisabilité des travaux de construction des aires de jeu		
		Lancement de l'appel à candidature et sélection du prestataire		
		Exécution et suivi des travaux de construction		

		des aires de jeu		
A2.R3.OS1: Création de 02 espaces verts à Bangou-ville et Bangou carrefour	Acquisition des sites pour la création des espaces verts		2 000	
	Elaboration d'un DAO			
	Lancement de l'appel à candidature et sélection du prestataire			
	Exécution et suivi des travaux de création des espaces verts			
A3.R3.OS1: Achèvement de la construction et aménagement du foyer municipal de Bangou-ville,	Inventaire des travaux restant à faire au foyer municipal		PM (coût pris en compte dans le secteur Institution Communale)	
	Réalisation des études de faisabilité			
	Lancement de l'appel à candidature et sélection du prestataire			
	Exécution des travaux d'achèvement du foyer municipal			
	Contrôle et suivi des travaux			
A4.R3.OS1: Achèvement de la construction de l'aire de jeu de Badenkop	Inventaire de travaux restant à l'aire de jeu de Badenkop		2 000	
	Réalisation des études de faisabilité			
	Lancement de l'appel à candidature et sélection du prestataire			
	Exécution et suivi des travaux d'achèvement de l'aire de jeu de Badenkop			
A1.R4.OS1: Création et construction de 02 points d'eau dans chacune des poches de l'espace urbain	Acquisition des sites de construction des points d'eau potable		PM (coût pris en compte dans le secteur eau et énergie)	
	Etudes de faisabilité technique			
	Lancement de l'appel à candidature et sélection du prestataire			
	Exécution et suivi des travaux de construction des points d'eau potable			
A2.R4.OS1: Extension du réseau d'adduction d'eau dans les 07 espaces urbains	Etude de faisabilité de l'extension du réseau d'adduction d'eau dans les espaces urbains			
	Lancement de l'appel à candidature et sélection du prestataire			
	Exécution et suivi des travaux d'extension des réseaux d'adduction d'eau			
A3.R4.OS1: Renforcement du système d'éclairage public dans les espaces urbains	Choix des axes à éclairer		PM (coût pris en compte dans le secteur eau et	
	Elaboration des Termes de référence			
	Lancement de l'appel à candidature et sélection			

		du prestataire	énergie) 12000	
		Exécution et suivi des travaux d'éclairage public		
	A1.R1.OS2: Elaboration du plan sommaire d'urbanisation (PSU)	Sollicitation de l'accompagnement du MINH DU dans l'élaboration du PSU	10 000	
		Lancement de l'appel à candidature et sélection du prestataire		
		Exécution et suivi des travaux d'élaboration du PSU		
		Mise sur pied d'une commission d'étude du dossier du permis de bâtir		
		Mise sur pied d'une commission du contrôle du permis de bâtir		
		Création à la mairie d'un service technique du respect des normes d'urbanisation		
		A1.R2.OS2: Organisation chaque année de 01 atelier de Sensibilisation des populations sur la protection des voies publiques		Elaboration des termes de référence
	Recrutement d'un Expert			
	Préparation et tenue de l'atelier de sensibilisation			
	A2.R2.OS2: Organisation chaque année de 01 atelier de sensibilisation des populations sur l'utilisation des matériaux locaux améliorés pour la construction des habitats	Elaboration des termes de référence	2 000	
		Recrutement d'un Expert		
		Préparation et tenue de l'atelier de sensibilisation		
	A3.R2.OS2: Organisation chaque année de 01 atelier de sensibilisation des populations sur le respect des normes de l'urbanisation (permis de bâtir, PSU,...)	Elaboration des termes de référence	2 000	
		Recrutement d'un Expert		
		Préparation et tenue de l'atelier de sensibilisation		
Total			1 422 000	

SECTEUR 05: Environnement et protection de la nature				
PROBLEME: Difficultés à protéger et à préserver l'environnement				
Logique d'intervention		Indicateur objectivement vérifiable	Source de vérification	Hypothèse de réalisation
Objectif global	Faciliter la gestion durable de l'environnement et de la nature			
Objectifs spécifiques	OS1-Renforcer les compétences des populations sur les techniques de protection de la nature et de l'environnement	Le nombre de séances de formation des populations sur les techniques de protection de la nature et de l'environnement	Rapport des sectoriels (DDADER/DDEPNDE D) H-P	
	OS2. Assurer la durabilité des ressources environnementales	Le niveau d'intégration des principes de gestion des ressources naturelles dans les pratiques quotidiennes des populations	Rapport des sectoriels (DDADER/DDEPNDED) H-P	
Résultats	R1.OS1: Les compétences des populations sur les techniques de protection de la nature et de l'environnement renforcées	Le nombre de séminaires de renforcement des capacités des populations sur les techniques de protection de la nature et de l'environnement	Rapport des sectoriels (DDADER/DDEPNDED)	
	R2.OS1: La formation d'au moins 05 pépiniéristes assurée	Le nombre de sessions de formation des 05 pépiniéristes organisées	Rapport des sectoriels (DDADER/DDEPNDED)	
	R.3.OS1: Les sites de conduite des pépinières en augmentation	Les sites de conduite des pépinières passent de 03 à 08	Rapport des sectoriels (DDADER/DDEPNDED)	
	R.4.OS1: Le choix des espèces arbustives pour le reboisement assuré	Le nombre d'espèces arbustives choisi	Rapport des sectoriels (DDADER/DDEPNDED)	
	R1.OS.2: La durabilité des ressources naturelles assurée	Le nombre de nouveaux plants mis en terre dans les sites communaux		
	R2.OS.2: La pratique du brûlis dans l'activité agropastorale réduite	Le nombre de campagnes de sensibilisation des populations sur les méfaits de la pratique du brûlis passe de 0 à 7	Rapport des sectoriels (DDADER/DDEPNDE D) H	
	R3.OS.2: L'utilisation judicieuse des produits phytosanitaires encouragée	Le nombre de campagnes de sensibilisation des populations sur l'utilisation des pesticides passe de 0 à au moins 5	Rapport des sectoriels (DDADER/DDEPNDE D) H	
		Le nombre de formateurs villageois sur l'identification, gestion et l'utilisation des pesticides passe de 0 à 35 d'ici 2020	Rapport des sectoriels (DDADER/DDEPNDED)	
Activités		Tâches	Coût estimatif (X 1000)	Conditions de réalisation
	A1.R1.OS1: Organisation de 03 séminaires de formation des populations sur les techniques	Sollicitation des appuis des sectoriels du MINEP et du MINADER	3 000	

	d'utilisation des pesticides, herbicides et fongicides agricoles, les techniques de lutte antiérosives	Mise en place d'un comité d'organisation		
		Organisation et tenue du séminaire de formation		
A.2. R.2.OS1: Formation d'au moins 05 pépiniéristes dans la commune		Elaborer les TDR de la formation	500	
		Recrutement du consultant		
		Formation les 05 pépiniéristes		
A.1. R.2.OS1: Rapprochement de la commune de la Délégation Départementale de la Forêt et de la Faune (DDFOF) pour choisir les espèces arbustives pour le reboisement		Entretien avec le DDFOF	500	
		Choix de 02 espèces arbustives		
A.2.R.2.OS1: Choix de 05 sites et conduite des pépinières communales de 10 000 arbres diversifiés (<i>eucalyptus</i> , <i>Pijum africanus</i> , <i>Cipresus sp</i> , <i>Podocarpus sp</i>)		Recherche des 05 sites	10 000	
		Acquisition des 05 sites		
		Création des pépinières communes		
		Conduite des pépinières		
A1.R.1.OS2: Organisation d'au moins 7 campagnes triennales de sensibilisation: - des populations sur les risques liés à la pratique des feux de brousse - des bouchers et des garagistes sur les méfaits de la pollution (Déversement des déchets d'huiles à moteur usées à même au sol et des déchets des produits de boucheries) - des populations sur l'utilisation des foyers améliorés		Création d'une commission communale de sensibilisation	7 000	
		Formation des membres de la commission		
		Sensibilisation les populations les différents thèmes		
A.2.R.2.OS2: Organisation d'au moins 5 campagnes de sensibilisation des populations sur l'utilisation des pesticides.		Création d'une commission communale de sensibilisation	2 500	
		Formation des membres de la commission		
		Sensibilisation les populations sur l'utilisation des pesticides.		
A3.R2.OS2: Reboisement communal		Etudes techniques en vue du reboisement des 02 sites communaux	10 000	
		Repeuplement des 02 sites communaux		
A.4.R.2.OS2: Formation de 35 formateurs villageois sur l'identification de la qualité, la gestion et l'utilisation des produits phytosanitaires.		Elaborer les TDR de la formation des formateurs	2 500	
		Recrutement du consultant		
		Formation des formateurs		
Total			36 000	

SECTEUR 06 : Forêt et Faune				
PROBLEME PRIORITAIRE : Difficultés à protéger les espèces floristiques et fauniques				
Logique d'intervention		Indicateur objectivement vérifiable	Source de vérification	Hypothèse de réalisation
Objectif global	Promouvoir la protection de l'écosystème floristique et faunique		-Rapport du poste forestier -Rapports communaux	
Objectifs spécifiques	OS1-Renforcer les infrastructures et équipements d'encadrement forestiers	Nombre de postes forestiers construits	-Rapport du poste forestier -Rapports communaux	
		Nombre d'équipements dans les postes forestiers	-Rapport du poste forestier -Rapports communaux	
		Nombre de cadres en fonction dans les postes forestiers	-Rapport du poste forestier -Rapports communaux	
	OS2-Reboiser et sécuriser la forêt de la commune	Superficie reboisée	-Rapport du poste forestier -Rapports communaux	
	OS2-Protéger la faune communale	La faune sécurisée	-Rapport du poste forestier -Rapports communaux	
		Comité de vigilance fonctionnel	-Rapport du poste forestier -Rapports communaux	
		Nombre de plants mis en terre	-Rapport du poste forestier -Rapports communaux	
	OS4-Améliorer les connaissances des populations et des promoteurs forestiers sur les méfaits des feux de brousse, les programmes d'appuis et le traitement sylvicole	Atténuation de la pratique des feux de brousse	-Rapport du poste forestier -Rapports communaux	
		Au moins un appui reçu d'un programme/projet	-Rapport du poste forestier -Rapports communaux	

Résultats	R1.OS1: Les postes forestiers de Bangou ville et Baloumgou sont construits et équipés	02 postes forestiers (Bangou ville et Baloumgou) dans la commune construits et équipés	-Rapport du poste forestier -Rapports communaux	
	R2.OS1: De nouveaux cadres sont en fonction dans les postes forestiers de Bangou-ville et Baloumgou	08 cadres en fonction dans les postes forestiers de Bangou- ville et Baloumgou	-Rapport du poste forestier -Rapports communaux	
	R1.OS2: La forêt communale est reconstituée et sécurisée par le comité de vigilance	Superficie de la forêt communale reboisée et sécurisée	-Rapport du poste forestier -Rapports communaux	
	R2.OS2: L'élevage non-conventionnel est pratiqué	Nombre d'espèces élevés	-Rapport du poste forestier -Rapports communaux	
		Nombre d'éleveurs	-Rapport du poste forestier -Rapports communaux	
	R3.OS2: La pépinière communale mise en place	01 pépinière communale créée	-Rapport du poste forestier -Rapports communaux	
		1000 plants en production	-Rapport du poste forestier -Rapports communaux	
	R1.OS3: La pratique des feux de brousse est contrôlée et règlementée	La connaissance de la réglementation en matière de feux de brousse	-Rapport du poste forestier -Rapports communaux	
	R2.OS3: Les promoteurs du secteur bois reçoivent des appuis des programmes/projets	Nombre d'appuis reçus	-Rapport du poste forestier -Rapports communaux	
	R3.OS3: Le traitement sylvicole est amélioré	Périodicité des coupes	-Rapport du poste forestier -Rapports communaux	
Activités		Tâches	Coût estimatif (X1000)	Conditions de réalisation
	A1.R1.OS1: Construction du poste forestier de Baloumgou	Rédaction du projet et acheminement de la demande de construction et équipement du poste forestier de Baloumgou	15 000	

		Réalisation des études techniques		
		Lancement de l'appel à candidature et sélection du prestataire		
		Exécution et suivi des travaux de construction du poste forestier de Baloumgou		
	A2.R1.OS1: Construction du poste forestier de Bangou ville	Rédaction du projet et acheminement de la demande de construction et équipement du poste forestier de Baloumgou	15 000	
		Réalisation des études techniques		
		Lancement de l'appel à candidature et sélection du prestataire		
		Exécution et suivi des travaux de construction du poste forestier de Baloumgou		
	A3.R1.OS1: Equipement des postes forestiers de Bangou-ville et de Baloumgou	Inventaire des besoins	6 000	
		Elaboration du DAO et passation du marché		
		Livraison		
	A1.R2.OS1: Affectation de 08 personnels dans les postes forestiers de Bangou-ville et Baloumgou	Sollicitation de l'appui des chefs des postes forestiers de Bangou-ville et Baloumgou	1 800	
		Rédaction et acheminement de la demande d'affectation de 08 nouveaux agents dans les postes forestiers de Bangou-ville et Baloumgou		
	A1.R1.OS2: Reconstitution de la forêt du territoire communal	Sollicitation de l'appui technique des Chefs des postes forestiers de Bangou-ville et Baloumgou	PM (secteur Institution Communale)	
	A2.R2.OS2: Création et équipement de 07 comités de vigilance des forêts de la Commune et des collectivités	Rédaction et acheminement des invitations aux exploitants forestiers	9 000	
		Tenue de l'assemblée électorale		
		Attribution du cahier de charge et officialisation du comité de vigilance		
	A3.R2.OS2: Mettre en place une pépinière communale de 1000 plants	Rapprochement du sectoriel de la forêt et de la faune pour s'enquérir des espèces d'arbres adaptées au climat de la commune de Bangou	PM (coût pris en compte dans le Secteur environnement)	
		Achat des semences des espèces d'arbres		
		Création de la pépinière		
		Suivi de la pépinière		
	A3.R3.OS3: Développement de l'élevage non conventionnel	Négociation et partenariat Commune-MINRESI et/ou programmes/projets pour l'introduction de l'élevage non conventionnel dans la commune	PM (secteur élevage)	

	A1.R1.OS4 : Organisation d'un atelier de sensibilisation des populations sur la loi forestière	Préparation (Elaboration des termes de référence, Recrutement d'un Expert...)	2000	
		Tenue de l'atelier de sensibilisation		
	A2.R1.OS4 : Organisation de 01 atelier de sensibilisation des promoteurs forestiers sur les programmes du MINFOF et leurs opportunités	Sollicitation de l'appui du MINFOF	2000	
	A3.R1.OS4 : Organisation d' 01 atelier de sensibilisation des exploitants forestiers sur l'importance des traitements sylvicoles	Elaboration des termes de référence	2000	
		Recrutement d'un Expert		
		Préparation et tenue de l'atelier de sensibilisation		
Total			52 800	

SECTEUR 07: Administration territoriale, décentralisation et maintien de l'ordre				
PROBLEME PRIORITAIRE: Difficultés de fonctionnement aux services de l'administration et de maintien de l'ordre				
Logique d'intervention		Indicateur objectivement vérifiable	Source de vérification	Hypothèse de réalisation
Objectif global	Améliorer le fonctionnement des services de l'administration et de maintien de l'ordre			
Objectifs spécifiques	OS1- Renforcer la sécurité et l'alimentation en eau potable dans la résidence du sous-préfet	01 barrière construite et 01 point d'eau potable crée à la résidence du Sous-préfet	PV de livraison	
	OS2-Augmenter les équipements et matériels dans les services du Sous-préfet et de maintien de l'ordre	Les services du Sous-préfet sont équipés en matériels	PV de livraison	
	OS3-Accroître le personnel au niveau des services de la gendarmerie, de la police et	Le nombre de nouveaux agents en poste à dans les services de la gendarmerie, de la	Fichier du personnel	

	de la sous-préfecture	police et de la sous-préfecture		
	OS4-Améliorer les connaissances des populations sur l'importance des actes d'état civil	Forte demande des actes d'état civil	Registre des Centres d'état civil	
Résultats	R1.OS1: La résidence du Sous-préfet est alimentée en eau potable et sécurisée par une barrière	01 barrière construite et 01 point d'eau fonctionnel à la résidence du Sous-préfet	PV de livraison	
	R1.OS2: Le cabinet du Sous-préfet est équipé de nouveaux matériels	De nouveaux matériels en usage dans les services du Sous-préfet	PV de livraison	
	R2.OS2: Le commissariat et la brigade de gendarmerie disposent de 02 nouveaux véhicules	02 nouveaux véhicules utilisés au commissariat à la brigade de gendarmerie	PV de livraison	
	R1.OS3: De nouveaux cadres sont en poste dans les services de la gendarmerie, de la police et de la sous-préfecture	10 nouveaux cadres en poste dans les services de la gendarmerie, de la police et de la sous-préfecture	Fichier du personnel	
	R1.OS4: Le nombre d'enfants ayant des actes de naissance a augmenté	De nouveaux actes d'état civil sont délivrés	Registre des Centres d'état civil	
	R2.OS4: Le nombre des couples ayant l'acte de mariage a augmenté	De nouveaux mariages sont sécurisés	Registre des Centres d'état civil	
Activités		Tâches	Coût estimatif (X1000)	Conditions de réalisation
	A1.R1.OS1: Construction d'une barrière à la résidence du Sous-préfet	Réalisation des études techniques	9 500	
		Lancement de l'appel à candidature et sélection du prestataire		
		Exécution et suivi des travaux de construction de la barrière		
	A2.R1.OS1: Alimentation de la résidence du Sous-préfet en eau potable	Réalisation des études techniques	9 000	
		Lancement de l'appel à candidature et sélection du prestataire		
		Exécution et suivi des travaux d'alimentation de la résidence du sous-préfet en eau potable		
	A1.R1.OS2: Equipement du cabinet du Sous-préfet	Inventaire des besoins	1 800	
		Elaboration du DAO et Passation du marché		
		Livraison		
	A2.R2.OS2: Dotation du commissariat et la brigade de gendarmerie de 02 véhicules	Inventaire des besoins	50 000	
		Elaboration du DAO et Passation du marché		

		Livraison		
	A1.R1.OS3: Affectation de 10 personnels au niveau des services de la gendarmerie, à la police et à la sous-préfecture	Sollicitation de l'appui du Commandant de la brigade et du commissaire spécial de Bangou ville		
		Rédaction et acheminement de la demande d'affectation de 10 nouveaux agents dans les services de la gendarmerie, à la police et à la sous-préfecture de Bangou ville		
	A1.R1.OS4: Sensibilisation des populations sur l'importance des actes d'état civil	Elaboration des termes de référence	2 000	
		Recrutement d'un juriste		
		Préparation et tenue de l'atelier de sensibilisation		
		Demande d'établissement des actes d'état civil		
Total			72 300	

SECTEUR 08: Education de base				
PROBLEME PRIORITAIRE: Difficultés d'accès à une éducation de base de qualité				
Logique d'intervention		Indicateur objectivement vérifiable	Source de vérification	Hypothèse de réalisation
Objectif global	Améliorer la qualité de l'éducation de base dans la Commune par la création des écoles et le développement des infrastructures et équipements			
Objectifs spécifiques	OS1-Créer de nouvelles écoles et sécuriser leurs sites	Nombre d'écoles primaires publiques ouvertes	Rapport de DDBASE	
		Nombre de sites immatriculés	Rapport de DDBASE	
		Nombre d'écoles maternelles publiques ouvertes	Rapport de DDBASE	
	OS2-Doter les écoles de la Commune des infrastructures, équipements et personnels d'encadrement	Nombre d'infrastructures scolaire de la commune	Rapport de DDBASE	
		Nombre de tables	Rapport de DDBASE	

	OS3-Accroître les effectifs des élèves dans les écoles primaires à faible effectif	Nombre des élèves	Rapport de DDBASE	
Résultats	R1.OS1: 05 nouvelles écoles primaires et maternelles sont créées	Nombre d'écoles créées	Rapport de DDBASE	
	R2.OS1: Les sites des écoles primaires et maternelles sont sécurisés	35 écoles primaires et maternelles sécurisées	Rapport de DDBASE	
	R1.OS2: Des infrastructures sont réhabilitées (points d'eau potable, bâtiments) dans les écoles primaires et maternelles	Nombre d'infrastructures réhabilitées	Rapport de DDBASE	
	R2.OS2: Le nombre d'équipements (tables bancs, tables, chaises, tableaux) a augmenté dans les écoles primaires et maternelles	Nombre d'équipements acquis	Rapport de DDBASE	
	R3.OS2: 38 nouveaux enseignants sont en fonctions dans les écoles primaires et maternelles	Nombre du personnel existant	Rapport de DDBASE	
	R4.OS2: 47 écoles primaires et maternelles sont électrifiées	Nombre d'écoles électrifiées	Rapport de DDBASE	
Activités		Tâches	Coût estimatif (X1000)	Conditions de réalisation
	A1.R1.OS1: Sollicitation de la création et construction de 03 nouvelles écoles maternelles publiques dans la Commune (Balangou-Bapa, Bankem et Bamedjieu...)	Demande de l'appui du Délégué d'Arrondissement de l'éducation de base	20 000	
		Rédaction et acheminement de la demande de création de 03 écoles maternelles		
	A2.R1.OS1: Sollicitation de la création et construction de 02 nouvelles écoles primaires publiques dans la Commune (à Bakeunong et Bankem)	Demande de l'appui du Délégué d'Arrondissement de l'éducation de base	20 000	
		Rédaction et acheminement de la demande de création de 03 écoles primaires publiques		
	A1.R2.OS1: Immatriculation des sites de 14 écoles maternelles publiques et 21 écoles primaires publiques de la commune	Constitution et acheminement du dossier de demande du titre de propriété foncière	17 500	
		Levée topographique		
		Immatriculation des sites de ces écoles		
	A1.R1.OS2: Construction de 17 points d'eau potable dans les écoles primaires publiques de la commune exceptées les écoles publiques de Batsela 1, Batop (Espace urbain N° 2), Batchitchi, Bapa-King Place	Elaboration du DAO	PM (coût pris en compte dans le sous-secteur de l'eau)	
		Passation du marché		
		Etude de faisabilité		
		Construction de 17 points d'eau potable dans les écoles primaires publiques		
	A2.R1.OS2: Construction de 20 blocs	Elaboration du DAO		

	administratifs dans les écoles primaires publiques exceptées les écoles publiques de Bamendjieu, Baloumgou, Badengou, Packem, de Sim Tsela et Bangou chefferie	Passation du marché		
		Etude de faisabilité		
		Construction de 10 blocs administratifs dans les écoles primaires publiques		
	A3.R1.OS2: Construction de 18 salles de classe dans les établissements scolaires suivants: Ecole Maternelle catholique de Badjeuwang (01), Ecole Maternelle de Packem (02), Ecole Maternelle de Badjeukong (02), Ecole Maternelle de Batop (02), Ecole maternelle publique de Djeukou (02), Ecole Maternelle publique de Batougong (02), Ecole maternelle de Batchitchi (02), Ecole maternelle publique de Bangou chefferie (02), bloc maternel de l'école maternelle de Batoukong (01), Ecole maternelle publique de Bandenkop (02)	Etudes de faisabilité en vue la construction de 18 salles de classe	144 000	
		Recrutement d'un/des prestataire(s)		
		Construction des 18 salles de classe		
	A3.R1.OS2:Construction de12 blocs de latrines dans les écoles maternelles publiques de la commune exceptées à l'école maternelle de Batsela 1 et de Badengou	Elaboration du DAO	36 000	
		Passation du marché		
		Etude de faisabilité		
		Construction des13blocs de latrines dans les écoles primaires publiques		
	A4.R1.OS2: Construction de 21 blocs de latrines dans les écoles primaires publiques de la commune exceptées les écoles primaires publiques de Tchiekonh (Bakangoue), Bangou ville (Groupe 2), Sim Tsela (Batsela 1), Djeukou, Bapa-centre (école publique), Kensum (Badengou)	Elaboration du DAO	65 000	
		Passation du marché		
		Etude de faisabilité		
		Construction de 21 blocs de latrines dans les écoles primaires publiques		
	A4.R1.OS2: Construction et équipements des salles informatiques dans les écoles primaires et maternelles publiques de la commune	Elaboration du DAO	84 000	
		Passation du marché		
		Etude de faisabilité		
		Construction de03 salles informatiques dans les écoles primaires publiques		
	A5.R1.OS2: Aménagement de 35 aires de jeu dans toutes les écoles primaires et	Elaboration du DAO	35 000	
		Passation du marché		

	maternelles publiques de la commune de Bangou	Etude de faisabilité		
		Construction de 35 des aires de jeu dans les écoles primaires publiques		
	A6.R1.OS2: Création des espaces verts dans les 47 écoles primaires et maternelles de la commune de Bangou exceptées l'école primaire publique de Batop et l'école catholique de Batop (Demgnieup),	Etude de faisabilité	8 00 0	
		Passation du marché		
		Construction des espaces verts dans les 47 écoles primaires publiques		
	A1.R3.OS2: Augmentation de 77chaises dans les écoles maternelles publiques de la commune: EM de Djeukou(15), EM de Tamdjo/Badjeukong (30), EM de Bangou carrefour (02), EM de Batchitchi (30)	Elaboration du DAO	7 70	
		Passation du marché		
		Etude de faisabilité		
		Augmentation de 77 chaises dans les écoles primaires publiques		
	A2.R3.OS2: Augmentation de 08 tablettes dans les écoles maternelles publiques de Djeukou, Tamdjo/Badjeukong, Bangou carrefour et Batchitchi	Elaboration du DAO	80	
		Passation du marché		
		Etude de faisabilité		
		Augmentation de 77 chaises dans les écoles primaires publiques		
	A3.R3.OS2: Augmentation de 177 table-bancs dans les écoles primaires publiques de la commune: EP de Balambo /Espace urbain 4 (124), EP de Bangou carrefour (36), EP de Kensum à Badengou (14)	Elaboration du DAO	5310	
		Passation du marché		
		Etude de faisabilité		
		Augmentation des équipements en table-bancs de 177 dans les écoles primaires publiques		
		Sensibilisation des parents		
Total			447 002	

SECTEUR 09: Enseignements secondaires

PROBLEME: Difficultés d'accès à une éducation secondaire de qualité

Logique d'intervention		Indicateur objectivement vérifiable	Source de vérification	Hypothèse de réalisation
Objectif global	Promouvoir la qualité de l'éducation secondaire par l'amélioration des infrastructures, équipements, hygiène et personnels d'encadrement			
Objectifs spécifiques	1-Accroître les établissements	03 nouveaux établissements d'enseignement secondaire général créés	Actes de création	

	d'enseignement secondaire général et technique et le personnel :	02 établissements d'enseignement secondaire technique créés	Actes de création	
		Nombre d'enseignants affecté	Fichier du personnel	
	2-Renforcer les infrastructures/équipements d'encadrement	Quantité d'infrastructure et équipement	PV de réception Bordereau de livraison	
	3-Améliorer l'hygiène dans le milieu scolaire	Propreté en milieu scolaire	Visite dans les établissements	
Résultats	R1.OS1: De nouveaux établissements d'enseignement secondaire général et technique sont créés	05 nouveaux établissements créés	Actes de création	
	R2.OS1: De nouveaux enseignants sont en poste	Effectif d'enseignant	Fichier du personnel	
	R1.OS2: Les infrastructures ont augmenté dans les établissements des enseignements secondaires	Nombre d'infrastructures	PV de réception	
	R2.OS2: Des salles de classe réhabilitées	06 salles de classe réhabilitées	PV de réception	
	R3.OS2: Les équipements dans les établissements secondaires ont accru	Nombre d'équipements	Bordereau de livraison	
	R1.OS3: Les règles d'hygiène sont respectées en milieu scolaire	Environnement scolaire sain	Visite dans les établissements scolaires	
Activités			Coût estimatif (X1000)	Conditions de réalisation
	A1.R1.OS1: Sollicitation de la création d'un établissement d'enseignement secondaire général à Tchella	Sollicitation de l'appui du Délégué départemental du MINESEC	2 000	
		Rédaction et acheminement de la demande de création d' 01 établissement d'enseignement secondaire général à Tchella		
		Suivi du dossier		
	A2.R1.OS1: Sollicitation de la création de 02 établissements d'enseignement secondaire technique à Bandenkop et Bapa	Sollicitation de l'appui du Délégué départemental du MINESEC	2 000	
		Rédaction et acheminement de la demande de création de 02 établissements		

		d'enseignement secondaire technique		
		Suivi du dossier		
	A3.R2.OS1: Affectation de 45 nouveaux enseignants dans les 08 établissements secondaires publics de la commune de Bangou	Sollicitation de l'appui du Délégué départemental du MINESEC	200	
		Rédaction et acheminement de la demande d'affectation du personnel		
		Suivi du dossier		
	A1.R1.OS2: Création des espaces verts dans les établissements d'enseignement secondaire publics de la commune de Bangou excepté le lycée de Baloumgou	Elaboration des TDR	80	
		Choix du prestataire		
		Réalisation des travaux		
	A2.R1.OS2: Construction de 32 salles de classe dans les établissements publics d'enseignement secondaire de la commune	Elaboration du DAO	256 000	
		Passation du marché		
		Etude de faisabilité		
	lycée de Bapa (02), lycée de Baloumgou (02), CES de Balambo (04), CETIC de Bamendjieu (04), lycée technique de Bangou ville (04), lycée bilingue de Bangou ville (08), lycée de Bandenkop (04), CES de Tamdjo (04))	Construction de 32 salles de classe dans les établissements secondaire		
	A3 .R1.OS2: Réhabilitation de 06 salles de classe à: Balambo (02), Badjeukong (02), Bangou ville (02)	Réalisation d'une étude de faisabilité en vue de la réhabilitation de 06 salles de classe	6 000	
		Réhabilitation de 06 salles de classe		
	A4 .R1.OS2: Construction et équipement de 07 blocs administratifs dans 07 établissements publics d'enseignement secondaire de la commune excepté le lycée bilingue de Bangou ville	Elaboration du DAO	100 000	
		Passation du marché		
		Etude de faisabilité		
		Construction de 06 blocs administratifs dans les établissements de la Commune		
	A5 .R1.OS2: Dotation de tous les établissements d'enseignement secondaire publics de 85 bureaux de professeurs.	Recherche des proformats	8 500	
		Achat des 85 bureaux		
		Equipement de tous les établissements d'enseignement secondaire publics de la commune de 85 bureaux		
	A6 .R1.OS2. Construction de 08 blocs de	Elaboration du DAO	24 000	

	latrines dans les tous établissements publics d'enseignement secondaire de la commune de Bangou	Passation du marché		
		Etude de faisabilité		
		Construction de 08 blocs de 06 latrines dans les établissements de la Commune		
	A7.R1.OS2: Construction de 07 points d'eau potable dans les établissements publics d'enseignement secondaire excepté le lycée bilingue de Bangou ville	Elaboration du DAO	PM (Coût pris en compte dans le secteur eau et énergie)	
		Passation du marché		
		Etude de faisabilité		
		Construction de 06 points d'eau potable dans les établissements de la Commune		
	A7.R1.OS2: Construction et équipement de 06 salles informatiques dans 07 établissements d'enseignements secondaires excepté le lycée bilingue de Bangou ville	Elaboration du DAO	150 000	
		Passation du marché		
		Etude de faisabilité		
		Construction de 10 salles informatiques dans les établissements de la Commune		
	A8.R1.OS2: Aménagement de 10 aires de jeu dans les 10 établissements d'enseignement secondaire de la Commune	Elaboration du DAO	50 000	
		Passation du marché		
		Etude de faisabilité		
		Construction de 10 aires de jeu dans les établissements de la Commune		
	A1.R2.OS3: Dotation des 10 établissements d'enseignement secondaire de la commune de 30 bacs à ordures	Elaboration du DAO	4 000	
		Passation du marché		
		Etude de faisabilité		
		Equiperment des établissements d'enseignement secondaire de la Commune de 30 bacs à ordures		
	A2.R1.OS3: Augmentation du nombre de table-bancs de 247 dans 06 établissements d'enseignement secondaire de la Commune lycée de Bapa (25), lycée de Baloumgou (20), CES de Balambo (80), CETIC de Bamedjieu (50), lycée bilingue de Bangou ville (37), lycée de Bandenkop (35),	Elaboration du DAO	741 000	
		Passation du marché		
		Etude de faisabilité		
		Equiperment des établissements d'enseignement secondaire de la Commune de 247 tables bancs,		

	A3.R1.OS3: Augmentation du nombre de machine de 04 dans les ateliers des établissements d'enseignement secondaire techniques de la commune à raison de 02 par établissement	Elaboration du DAO	80 000	
		Passation du marché		
		Etude de faisabilité		
		Equipement des ateliers des établissements d'enseignement secondaire techniques de la Commune de 04 machines des ateliers		
	A4.R1.OS3: Construction de 08 clôtures dans les 08 établissements publics d'enseignement secondaire de la commune	Etudes de faisabilité en vue de la construction des clôtures dans les 08 établissements d'enseignements secondaires publics de la commune	16 000	
		Lancement d'un appel à manifestation d'intérêt public en vue du recrutement d'un prestataire		
		Construction des 08 clôtures		
	A5.R1.OS3: Organisation de 03 campagnes de sensibilisation de la population scolaire et tenanciers de cantines sur l'hygiène et salubrité,	Elaboration d'une circulaire portant sur le respect des nouvelles mesures d'hygiène et salubrité	3000	
		Lecture de la circulaire dans les différentes salles de classes		
		Affichage de ladite circulaire dans la cantine scolaire		
Total			1 442 000	

SECTEUR 10: Enseignement supérieur				
PROBLEME: Difficultés d'accès à l'enseignement supérieur				
Logique d'intervention		Indicateur objectivement vérifiable	Source de vérification	Hypothèse de réalisation
Objectif global	Promouvoir l'offre en formation dans l'enseignement supérieure			
Objectifs spécifiques	OS1-Négocier des partenariats étatiques et/ou privés pour la construction des structures de l'enseignement supérieur	Nombre de structures de l'enseignement supérieur construites à Bangou	Arrêté de création	

Résultats	R1.OS1 : Au moins un institut supérieur est créé et fonctionnel dans la commune	Nombre d'institut supérieur construit dans la commune			Arrêté de création	
	R2.OS1 : Une faculté de l'enseignement supérieur est créée, construite et fonctionnelle dans la commune	Faculté existante			Arrêté de création	
Activités		Tâches			Coût estimatif (X1000)	Conditions de réalisation
	A1.R1.OS1 : Sensibilisation des opérateurs économiques et/ou élite sur la création des instituts d'enseignement supérieur	Rédaction et acheminement des invitations			2 000	
		Organisation et tenue de la réunion				
	A1.R2.OS2 : Plaidoyer auprès de l'Etat pour la création d'une faculté de l'enseignement supérieur	Mobilisation des maires des Hauts –Plateaux			4 000	
		Réunion de choix de la stratégie du plaidoyer				
		Rédaction et acheminement de la pétition				
Total					6 000	

SECTEUR 11: Santé publique				
PROBLEME: Difficultés d'accès aux soins de santé de qualité				
Logique d'intervention		Indicateur objectivement vérifiable	Source de vérification	Hypothèse de réalisation
Objectif global	Améliorer la qualité des soins de santé dans la commune			
Objectifs spécifiques	OS1-Renforcer les infrastructures et équipements	Nombre des nouvelles infrastructures	PV de réception	
		Nombre de nouveaux équipements	Bordereau de livraison	
	OS2-Accroître l'effectif du personnel dans les structures sanitaires	Nombre de personnels médicaux et agents de sécurité affectés	Fichier du personnel soignant	
	OS3-Sensibiliser les populations sur les thématiques diverses (les techniques de traitement de l'eau, les méfaits de l'automédication, les activités du COSA/COGE...)	Réduction des maladies d'origine hydrique	Registre des centres de santé	
		Le taux de fréquentation des centres de santé en hausse	Les registres de consultation	
		Le niveau de connaissance des activités du COSA/COGE	Rapports des réunions	

			d'informations	
Résultats	R1.OS1: De nouvelles infrastructures construites dans les structures sanitaires	02 nouveaux centres de santé créés à Tamdjo et Badjeuwang	PV de réception	
		01 centre de santé fonctionnel à Bangou chefferie	Acte de création	
		03 mutuelles de santé créées (Bapa-Bametchetcha, Bangou carrefour et Bangou-ville)	Acte de reconnaissance par l'administration	
	R2.OS1: De nouveaux équipements acquis dans les structures sanitaires	Nombre d'équipements nouveaux	Bordereau de livraison	
	R1.OS2: L'effectif du personnel a augmenté dans les structures sanitaires	Nombre d'infirmiers affectés	Fichier du personnel soignant	
	R1.OS3: Les populations connaissent les techniques de traitement des eaux	Niveau de connaissance	Registre des centres de santé	
	R2.OS3 : Les populations prennent les bons médicaments sur prescription médicale	Fréquence des ordonnances	Fichier des patients	
	R23.OS3 : Les populations connaissent des activités du COSA/COGE	Niveau de connaissances des populations sur les COSA/COGE	Rapport des réunions d'informations	
Activités		Tâches	Coût estimatif (X1000)	Conditions de réalisation
	A1.R1.OS1: Création de 02 nouveaux centres de santé à Tamdjo et Badjeuwang	Sollicitation de l'appui du Délégué d'arrondissement de la santé	10 000	
		Rédaction et acheminement de la demande de création des centres de santé à Bamendjuieu et Badjeuwang		
		Suivi du dossier		
	A2.R1.OS1: Sollicitation de la création du centre de santé de Bangou chefferie	Sollicitation de l'appui du Délégué d'arrondissement de la santé	25 000	
		Rédaction et acheminement de la demande de création du centre de santé intégré de Bangou chefferie		
		Equiperment du centre de santé intégré de Bangou chefferie		
		Affectation du personnel au CSI de Bangou chefferie		

		Ouverture du centre de santé de Bangou chefferie		
A3.R1.OS1: Création d'une mutuelle de santé par aire de santé (03)		Organisation des populations par aire de santé	1000	
		Elaboration des statuts		
		Reconnaissance de la mutuelle par l'administration		
		Collecte et sécurisation des cotisations sociales		
		Signature des conventions avec les centres de santé		
A4.R1.OS1: Réhabilitation des latrines du CMA		Elaboration et publication des TDR	800	
		Recrutement du prestataire et attribution du marché		
		Exécution des travaux de réhabilitation		
A5.R1.OS1: Construction d'un incinérateur au CMA		Elaboration et publication des TDR	25 000	
		Recrutement du prestataire et attribution du marché		
		Construction de l'incinérateur		
A6.R1.OS1: Organisation de 02 campagnes de sensibilisation des élites/opérateurs économiques sur la création de 02 pharmacies à Bangou-ville et Bangou carrefour		Préparation de la campagne	2 000	
		Tenue des campagnes		
A1.R2.OS1: Renforcement de l'approvisionnement des pharmacies des 09 centres de santé de la commune et du CMA (médicaments, moustiquaires...)		Identification des besoins des centres de santé en médicaments	50 000	
		Etablissement de la facture pro forma		
		Acheminement de la facture au CAP/Ouest		
A2.R2.OS1: Renforcement de l'équipement de tous les 08 CSI (matériels de laboratoire, matériel de maternité, groupe électrogène, ...) et du CMA (réfrigérateur, groupe électrogène, moto, cuve de réserve,		Identification des besoins des CSI/CMA en équipements de maternité	16 000	
		Etablissement de la facture pro forma		
		Recherche du fournisseur et achat du matériel d'équipements		
A3.R2.OS1: Renforcement du matériel des laboratoires dans tous CSI et le CMA		Identification des besoins en matériel de laboratoire	16 000	
		Recherche du fournisseur		
		Achat du matériel du laboratoire		

	A1.R1.OS2: Augmentation de 27 personnel dans tous les 08 CSI et le CMA	Sollicitation de l'appui du Délégué d'arrondissement de la santé	78	
		Constitution des dossiers d'affectation de 11 personnels au CMA (08 cadres de santé et 03 agents de sécurité)		
		Transmission et suivi des dossiers		
		Constitution des dossiers d'affectation de 16 cadres de santé dans les 08 CSI		
	A1.R1.OS3: Organisation de 10 campagnes de sensibilisation des populations sur des thématiques diverses	Négociation de 04 tranches d'antenne dans une des radios les plus écoutées dans la commune	5 000	
Diffusion des messages de sensibilisation sur les techniques de traitement de l'eau				
Total			150 878	

SECTEUR 12: Eau et Energie				
Sous-secteur: Eau				
PROBLEME: Difficultés d'accès à l'eau potable				
Logique d'intervention		Indicateur objectivement vérifiable	Source de vérification	Hypothèse de réalisation
Objectif global	Améliorer l'approvisionnement en eau potable			
Objectifs spécifiques	OS1-Renforcer les infrastructures en eau potable	Les bornes fontaines sont réhabilitées	PV de réception	
		Les réseaux d'adduction d'eau sont étendus	PV de réception	
		Les réseaux d'adduction d'eau sont réhabilités	PV de réception	
	OS2-Renforcer le dispositif de gestion des points d'eau et des réseaux d'adduction d'eau	Les comités de gestion et entretien sont mis en place	Rapport de l'assemblée générale électorale	
	OS3-Améliorer les connaissances des populations sur le traitement de l'eau	Les techniques de traitement d'eau sont connues	Qualité de l'eau	
Résultats	R1.OS1: Les infrastructures en eau potable ont augmenté	Nombre de points d'eau fonctionnel	PV de réception	
	R1.OS2: Les comités de gestion et d'entretien des points d'eau sont mis en place	Nombre des membres des comités	Listing des membres	
	R1.OS3: Les populations connaissent les techniques de traitement des eaux de boisson	Les techniques de traitement d'eau sont connues	Qualité de l'eau	

Activités		Tâches	Coût estimatif (X1000)	Conditions de réalisation
A1.R1.OS1: Création de 41 nouveaux points d'eau dans la commune: Badengso (04), Balou (03), Badjeuwang (03), Bakangoue (03), Banzinzi (03), Demgniep (02), Balangoue (03), Batouzou(01), Batsela 2 (02), Batsela 1 (03), Bakeunong (04), Ngouetcha (02), Badenpa (03), Famlem (01), Bankem (04), Badjeukong (10), Badenkeng (1), Bangou carrefour (01)		Elaboration et publication des TDR	63 700	
		Recrutement du prestataire et attribution du marché		
		Création de 41 nouveaux points d'eau		
A2.R1.OS1: Réhabilitation de 37 bornes fontaines non-fonctionnelles: Bamendjieu (05), Demguieu (05), Tchella (04), Bakangoue (01), Banzinzi (01), Batoukoug (04), Esp U1 (04), Batsela 2 (01 forage), Tsemohia (03 forages), Badenkeng (02), Packem (02), Batchitchi (04 puits bâches), Top-Bapa (4)		Elaboration et publication des TDR	37 700	
		Recrutement du prestataire et attribution du marché		
		Réhabilitation de 29 bornes fontaine		
A3.R1.OS1: Aménagement de 06 sources à : Badenkeng (1), Batsela 1 (03), Balangou (02)		Etudes de faisabilité en vue de l'aménagement des sources		
		Recrutement d'un prestataire		
		Aménagement des sources		
A4.R1.OS1: Réhabilitation de 04 réseaux d'adduction d'eau défectueux (Balou, Demguieu, Tchella, Batouzou)		Elaboration et publication des TDR	100 000	
		Recrutement du prestataire et attribution du marché		
		Réhabilitation de 04 réseaux d'adduction d'eau		
A1.R1.OS2: Création des comités de gestion/entretien des points d'eau excepté dans le groupement Badenkop et Badjeuwang		Rédaction et acheminement des invitations	4200	
		Tenue de l'assemblée générale électorale		
		Choix des membres des comités de gestion		
A2.R1.OS2: Dynamisation des comités de gestion des points d'eau de Badjeuwang et du groupement Badenkop		Elaboration des TDR de l'atelier de formation des membres de ces 02 comités de gestion	1 000	
		Recrutement du consultant		
		Formation des membres de ces 02 comités de gestion		
A1.R1.OS3: Organisation d'une campagne de sensibilisation des populations sur les techniques de traitement des eaux de boisson		Négociation de 12 tranches d'antenne de sensibilisation par an avec les radios de forte audience dans la Commune	2 400	
		Elaboration du message de sensibilisation		
		Diffusion du message de sensibilisation		

Total			209 000	
Sous-secteur: Energie				
PROBLEME: Difficultés d'accès à l'énergie électrique de qualité				
Logique d'intervention		Indicateur objectivement vérifiable	Source de vérification	Hypothèse de réalisation
Objectif global	Améliorer la qualité de l'énergie électrique			
Objectifs spécifiques	OS1-Faciliter l'accès à l'énergie électrique	Nombre de ménages éclairés	Fichier des abonnés	
Résultats	R1.OS1: Réseau électrique étendu dans l'espace communal	Nombre d'espace électrifié	PV de réception	
	R2.OS2: Les lignes électriques sont préservées des feux de brousse	Absence de la broussaille le long des lignes	Visite de terrain	
	R3.OS3: L'énergie éolienne est utilisée dans la commune	Nombre de ménages utilisant l'énergie éolienne	Fichier des abonnés	
	Activités	Tâches	Coût estimatif (X1000)	Conditions de réalisation
	A1.R1.OS1: Extension du réseau électrique de basse tension de moyenne tension dans tous les villages de la commune sur un linéaire de 125 km <u>Badengou (km):</u> axe Docteur Nzali-Zefeu Sa'agouong (3km), axe Djmgou – Koometep (km), Quartier Djomjou à partir de Kouten (km), lieu dit MekengTafeu à partir de la chefferie Badengou (km), <u>Babete-Fotchi (1,5 km):</u> axe Quartier Kock – chefferie (1,5km), <u>BantouoNzeutchap (0,8 km):</u> Quartier chefferie Nzachatp à partir de la Gendarmerie (0,8 km), <u>Batop (3,3 km) :</u> axe Top centre –Mencche (1 km) km), axe Top centre - Sissa (1 km), axe Top centre -Kongwa (1,3 km), <u>Bantouo 1(4,25 km):</u> axe Djuganche – Touko (2 km), axe lourd Balambo-Feutepsi (1,5 km), axe centre Bantouo-Gontieu (0,75 km), <u>Batougong (3,2 km):</u> axe dernier poteau Batougong-Patep (2 km), axe dernier poteau- Gonghieu (1,2 km),	Elaboration et publication des TDR	350 000	
		Recrutement du prestataire et attribution du marché		
		Extension du réseau électrique dans tous les villages de la commune		

<p> <u>Djeukou (5,7km):</u> axe carrefour Femlou-limite Djeuwang (2, 7 km), axe Djemgou-Limite Baham (3 km), <u>Bankanka (6,5 km):</u> axe cours d'eau 1^{ère} entrée kanka'a-Entrée Balangoué (2km), axe 2^{ème} entrée Kanka'a-Balangoué (3km), axe Carrefour entrée chefferie-Balangoué (1,5km), <u>Ndengnieup (2 km):</u> axe Marché Bangou-Bloc Fopho (1,2km), axe Konwa-Mission catholique Ndengnieup (0,8 km), <u>Balangouo 2:</u> Tronçon allant de Denzeu monument à Pack pack (2 km),<u>Ngouetcha (8,3 km):</u> axe pont Mko'o-Entrée Baloumgou (2 km), axe Carrefour transformateur-Docteur Tchionang (1 km), axe Entrée école via chefferie-Docteur Tchionang (2 km), axe Entrée chefferie via case communautaire-Docteur Tchionang (2,5 km), axe Foyer communautaire-Pierre Simeu (0,8 km), <u>Batouzo (3,1 km):</u> axe Goudron-Kanka'a (1km), axe Goudron- chefferie (600m), axe Goudron-Langou(1,5km), <u>Badengso (3 km):</u> axe goudron au pont Ngna'han (3 Km), <u>Bamedjieu (4 km):</u> axe carrefour Tchella - Chefferie Medjieu– Pont SO'OH (4Km),<u>Bajeukong (5,7 km):</u> axe Pack pack-Beté (2,7 km), axe EEC-Kepche (3 km), <u>BANKEM (Nkep) (3 km):</u> axe Chefferie Nkep – Touvé (2 Km), axe Chefferie Nkep – Top (1 Km), <u>Balou 2,5 km):</u> axe mission catholique- Kempa (2,5 Km),<u>Bajeuwang (0,5 km):</u> axe Kem'meté-Lom (0,5 km), <u>Fopleup (6 km):</u> axe Bamena - Fopleup (3 Km), axe carrefour Sandaga – Chefferie Fopleup– Pont Nghnia'n (3 Km), <u>Batsela 1 (5 km):</u> axe Tchatcha-Monument (3 km), Quartier Kemten (2 km), <u>Batsela 2 (2 km):</u> axe TagneNzali- Limite Bapa/ Badenkop (1 km), axe entrée chefferie- limite Bapa(1 km), <u>Badenkeng (4,5 km):</u> axe koudzou -Djimgou (2,5 km), zone de Song vers chez les Bororos (2 </p>			
---	--	--	--

	km), Packem (1 km):Rivière Sopchedom (au Quartier Tsewé)-SouopKemgouo (1 km), Tsemohia (km): Bakeunong (7km): axe route cours d'eau Bouza-école publique (4km), axe route église –Tongou (3km)			
	A2.R1.OS1: Réhabilitation de 150 poteaux électriques défectueux: Badenkeng (10), Tchella 6), Tsemohia (10), Demgnieup (15), Balangoué (06), Badengpa (10), Bakanka (4) Bjeukou (1), Batougong (18), Balambo(20), Baloumgou (25), Badengso (4), Demgieu (4), Bankep (5), Batchitchi (8), Espace urbain (...), Bantouo-Nzatchap (4)	Achat des poteaux Réhabilitation de 150 poteaux électriques défectueux	1500	
	A3.R1.OS2: Réhabilitation de 05 transformateurs: Batouzo (1), Bajekong (1), Badenkeng (1), Packem (1), Tchella (1),	Rédaction et acheminement de la demande de réhabilitation du transformateur à 'ENEO Réhabilitation du transformateur	3000	
	A4.R1.OS2: Remplacement de 06 transformateurs monophasés par les triphasés en vue du renforcement du réseau électrique à: Batchitchi (2), Badengou (1), Baloumgou (1), Djeukou(1), Badjeukong(1),			
	A3.R1.OS2: Installation de 38 lampadaires dans les 07 espaces urbains et 03 lampadaires à Badenkeng,	Elaboration et publication des TDR Recrutement du prestataire et attribution du marché Installation de 38 lampadaires	3500	
	A1.R2.OS1 : Organisation de 03 campagnes de Sensibilisation des populations sur les dommages des feux de brousse sur les lignes électriques	Négociation de 12 tranches d'antenne de sensibilisation par an avec les radios de forte audience dans la Commune Elaboration du message de sensibilisation sur la préservation des lignes électriques Diffusion du message de sensibilisation	2 400	
	A1.R3.OS1 : Organisation de 02 campagnes de sensibilisation des opérateurs économiques/élites à installer l'énergie éolienne	Rédaction et acheminement des invitations aux opérateurs économiques/élites Tenue de la réunion de sensibilisation sur installation de l'énergie éolienne Enregistrement des potentiels investisseurs en énergie éolienne	2 000	
Total			362 400	

Sous-secteur: Assainissement				
PROBLEME: Faible maîtrise des mesures d'hygiène et de salubrité dans la commune				
Logique d'intervention		Indicateur objectivement vérifiable	Source de vérification	Hypothèse de réalisation
Objectif global	Promouvoir l'hygiène et la salubrité dans la commune			
Objectifs spécifiques	OS1-Renforcer les infrastructures et le dispositif d'hygiène et salubrité	Nombre d'infrastructures d'hygiène et salubrité	PV de réception	
		Nombre de dispositif	Rapport de l'assemblée général élective	
Résultats	R1.OS1: De nouvelles toilettes publiques sont fonctionnelles dans les espaces urbains	Nombre de toilettes publiques	PV de réception	
	R2.OS1: 03 nouveaux agents recrutés au service d'hygiène et de salubrité de la commune	Nombre d'agents en poste	Fichier du personnel	
	R3.OS1: Les normes de construction de latrines sont respectées	07 toilettes publiques dans les 07 espaces urbains	Compte administratif de la commune	
Activités		Tâches	Coût estimatif (X1000)	Conditions de réalisation
	A1.R1.OS1: Construction de 07 nouvelles toilettes publiques dans les espaces urbains	Elaboration et publication des TDR	14 000	
		Recrutement du prestataire et attribution du marché		
		Construction de 07 nouvelles toilettes publiques		
	A2.R1.OS1: Recrutement de nouveaux agents au service d'hygiène et salubrité de la commune	Conception des termes de référence (TDR)	PM (Secteur Institution Communale)	
		Publication d'un appel à candidature		
		Réception des candidatures		
		Sélection des candidats et prise en charge des candidats retenus		
	A3.R1.OS1: Sensibilisation des populations sur les normes de construction de latrines et la gestion des huiles usées	Négociation de 12 tranches d'antenne de sensibilisation par an avec les radios de forte audience dans la Commune	PM (EAU ET ENERGIE)	
		Elaboration du message de sensibilisation		

		sur le respect des normes de construction des latrines		
		Diffusion du message de sensibilisation		
Total			14 000	
Sous-secteur: Produits pétroliers				
PROBLEME: Difficultés d'accès aux produits pétroliers				
Logique d'intervention		Indicateur objectivement vérifiable	Source de vérification	Hypothèse de réalisation
Objectif global	Faciliter l'accès aux produits pétroliers			
Objectifs spécifiques	OS1-Construire une station de vente des produits pétroliers à Bangou carrefour	01station de vente des produits pétroliers construite	PV de réception	
Résultats	R1 : Une station de vente des produits pétroliers est construite à Bangou carrefour	01station de vente des produits pétroliers construite	PV de réception	
Activités		Taches	Coût estimatif (X1000)	Conditions de réalisation
	A1.R1.OS1 : Organisation de 02 campagnes de sensibilisation des opérateurs/élites à investir dans le secteur pétrolier	Rédaction et acheminement des invitations	PM EAU ET ENERGIE	
		Organisation et tenue de la réunion		
		Enregistrement des potentiels investisseurs dans le secteur pétrolier à Bangou Carrefour		
Total général			585 400	

SECTEUR 13: Travaux publics				
PROBLEME: Difficultés d'accès aux infrastructures routières de qualité				
Logique d'intervention		Indicateur objectivement vérifiable	Source de vérification	Hypothèse de réalisation
Objectif global	Améliorer qualitativement et quantitativement les infrastructures routières			
Objectifs spécifiques	OS1-Développer les infrastructures et ouvrages de franchissements	Nombre d'infrastructure et ouvrages d'affranchissement développés	PV de livraison	
	OS2-Renforcer le dispositif de gestion des infrastructures	Le dispositif d'entretien est accru		

	routières et sensibiliser les populations sur l'importance de l'implication dans l'entretien routier			
Résultats	R1.OS1 : Les infrastructures routières et ouvrages de franchissements sont améliorés et accrues dans la commune	Circulation fluide sur les routes et les ponts	Visite de terrain	
		Nombre de nouvelles infrastructures	PV de réception	
	R2.OS2 : Le dispositif de gestion des infrastructures routières s'est accru	Nombre de comités de gestion et d'entretien des routes	Fichier de la fédération des comités de gestion des routes	
Activités		Tâches	Coût estimatif (X1000)	Conditions de réalisation
	A1.R1.OS1 : Reprofilage de 250 km de routes dans la commune <u>Balangou-Bapa</u> : (10,2 km) axe Mbah Dzeu Feugang-Limite Bapi et Langou (3,8 km), axe Kekeuh-Tachelom (1,5 km),Axe Limite Lagou et Djeuwang-limite Lagou et Balou (3 km), axe Dzegap-limite Bapi-Lagou (1,9 km), <u>Badenkeng (21 km)</u> : axe Meya Mekoudjou-Demlou Mefe (4 km), axe Koudzou-Djimgou (3 km), Axe Djimgou-Demlou (5 km), axe Meya-Tchuè (6 km), Axe Tchimekouang-Meya (3 km), <u>Packem (14,9 km)</u> : axe LimiteDenkeng-Bametchetcha (3,5 km), Axe Centre touristique-Limite Bapa (0,8 km), axe Meya-Kemtchietchie (1,7km), axe Sa'aKemyou-Tchiéwé (3,2 km), axe Carrefour Ba' zefang-Entrée du centre touristique de Badenkop (3, 7 km), axe Vraie Eglise de Dieu du Cameroun-Domicile Sa'akemyou (2 km), <u>Tsemohia (8 km)</u> : axe Veu'guem-Carrefour Kensum (3 km), axe Carrefour Kensum-Limite entre Bangou et Tsemohia (5 km), <u>Bakeunong (7 km)</u> ; axe Route cours d'eau Bouza -école publique (4 km) , Route église –Tongou (3 km), <u>Banzinzi (3,5 km)</u> : axe départemental (route principale) – Banzinzi - Village Mendjeu (2 km), axe Carrefour TayouKounou-Chefferie-Eglise (1,5km), <u>Batouzo (2,5 km)</u> : axe Goudron - Kaka'a (1 km), axe Goudron-Langweu (1,5 km), <u>Balangoue (km)</u> : axe Tronçon entrée chefferie Balangoué-Kosap(1,5 km), axe	Etudes de faisabilité	1.250 000	
		Elaboration et publication des TDR		
		Recrutement du prestataire et attribution du marché		
		Aménagement des tronçons de routes retenus		

	<p>Tronçon entrée chefferie Balangoué-Kebo'o (km), axe Tronçon Kebo'o-kondiegwé (2km), <u>Badenpa (5 km)</u>: axe tronçon Marché Bapa via chefferie Ndenpa-limite Ndenpa Batié (5 km), <u>Bankaka (km)</u>: axe entrée Kanka'a-sortie Kanka'a coté Balangoué (2 km), axe Tronçon 1è carrefour chefferie kanka'a-sortie Balangoué (1,5 km), axe Tronçon 2ème entrée chefferie kanka'a-sortie Balangoué (2 km), <u>Ndengnieup (6,5 km)</u>: axe Sa'aTchigono - Face Tato Emmanuel (1,5 km), axe Mission catholique-FPHO (5 km), <u>Bakaagoue (12 km)</u>: axe carrefour MbaFieudjou-Carrefour Djambou (3 km), axe carrefour Mbatang-Mbasa'abouop (4 km), axe Ecole publique bilingue Tchiekong-Carrefour Gamo, carrefour Wamba Notcsui (5 km), <u>Ngouetcha (km)</u>: axe Foyer communautaire via docteur Tchionang jusqu'au niveau du transformateur (5 km), axe Foyer communautaire-Pierre Simeu (4 km), <u>Batoukong (km)</u>: axe routier carrefour – Toukong à Kepitouo (2 km), <u>Bantouo 1 (20,5 km)</u>: axe Lagou chefferie-Zone de la chefferieToulagou-Fieu (3,5 km), axe chefferie Bantouo 1-Bankep (3 km), axe Chefferie Touo 1-Nzatchap (2 km), axe Chefferie Bantouo 1-Feutepsi (3,5 km), axe Tchuiganche-Top (3 km), axe Tchuiganche-Touko (2 km), axe Chefferie Bantouo 1- Nkontie (3,8 km), <u>Batop (10,6 km)</u>: axe Nzafu-sissa (3,1 km), axe Nzafu-Kongwa (1,3 km), axe Nzafu-EEC-mc2 (3,2 km), axe Chefferie Top-Ngueutcheu (2 km), axe Nergep-Batchingou (1 km), <u>Djeukou (13,5 km)</u>: axe carrefour manguier-Femtcha (2 km) , axe carrefour manguier-Tsedja (3 km), axe carrefour manguier-Djeuwang (3,5km), axe Transformateur-Djeuwang (2 km), axe Kolatier- Tsesock (1 km), <u>Batougong (7,5km)</u>: axe Batougong-Babouatou (3 km), axe Batougong-Bété (2,5 km), axe Batougong-Batchio (2 km), <u>Balambo (4,9 km)</u>: axe Château-Yock (1km), axe Bangwé-Tchuiganche (2,2 km), axe Balambo-Chefferie Badjeugueu (1,7 km), <u>Badengou (16 km)</u>: axe Kensum Fem-Nzahnzahleu (3 km),axe Badenkeng-Bas-fonds (6 km), axe Nzahnzah leu-Badenkeng (2 km), axe Kemsum-Hiala Badenkop (3 km), axe Kuinziali-Hiala Badenkop (2 km), <u>Bété Tchitchouo (11 km)</u>: axe Fotchui-Touko (5 km), axe Ecole publique-</p>			
--	--	--	--	--

	<p>Balambo (2 km), axe Nzukong- Kie'vé (4 km), <u>Bété Fotchi (9 km)</u>: axe Chefferie Fotchi-Djeukong (3 km), axe Chefferie Fotchi-EPP (1 km), axe Chefferie Fotchi-Kep (5 km) , <u>Baloumgou (9 km)</u>: axe Ecole publique-Batchitchi (km), axe Chefferie- CEAC (2,5, km), axe Carrefour Pokhie-Zetcha (3 km), axe Pokhie - case communautaire – Batchitchi (3,5 km), <u>BantouoNzatchap (5,4 km)</u>: axe Gendarmerie - chefferie - Bantouo 1 (2,6 km), axe Chefferie – Djeutep (2 km), axe Koudonc – Feutepsi (1,8 km), <u>Badjeuqueu (km)</u>: axe Carrefour sergent - chefferie – Balambo (4 km), axe Carrefour sergent - Pylône CRTV (5 km), <u>Badengso (6 km)</u>: axe Péage - Chefferie - pont Ngna'han (3 km), axe Goudron - Saint Jean Baptiste - Chefferie - Pont Ngna'han (3 km), <u>Famlem (1 km)</u>: axe Carrefour Sandaga - Entrée chefferie - pont Ngna'han (1 km), <u>Bamendjieu (km)</u>: axe Carrefour Tandje - pont So'oh 1 km), axe Carrefour Tandje – Tchitchi (0,5 km), axe Carrefour Tandje – Demguieu (1,5 km), <u>Tchella (4,9 km)</u>: axe Carrefour Tchella - Bangou carrefour (2 km), axe Carrefour Tchella – Demguieu (0,4 km), axe Carrefour Tchella – Beté (2 km), axe Carrefour Tchella – Touzou (0,5 km), <u>Demguieu (6,4 km)</u>: axe Carrefour Demguieu – Tchella (0,4 km), axe Carrefour Demguieu - Bamedjieu (2 km), axe Carrefour Demguieu – Batouzou (4 km), <u>Badjeukong (8,3 km)</u>: axe Djeukong – Beté (3 km), axe Djeukong –Bakem (2,5,km), axe Djeukong – Bakeunong (0,5 km), axe Tamdjo – Kepche (0,3 km), Badjeukong – Kepche (2 km), <u>Nkep (3,4 km)</u>: axe Chefferie Nkep – Beté (2 km), axe Chefferie Bankem - Bangou carrefour (0,5 km), axe Bankem – Batop (0,5 km), axe Bankem – Tchella (0,4 km), <u>Balou (6,5 km)</u>: axe Chefferie – Kempa (1 km), axe Chefferie – Balangoue (1 km) Axe Chefferie – Bapa,-Badjeuwang centre (2km), axe Chefferie – Pouké (0,5 km), <u>Badjeuwang (4,6 km)</u>: axe Kem'meté – Lagoue (0,5 km), axe Kem'meté – Djekou (0,6 km), axe Djemgou – Djekou (1 km), axe Kem'meté – Djemgou (1,5 km), axe Djeuwang – Top (1 km), <u>Batchitchi (2,8 km)</u>: axe Carrefour Tchitchi – Bamendjuieu (2 km), axe Carrefour Tchitchi – Bamena (0,3</p>			
--	---	--	--	--

	km), axe Carrefour Tchitchi – Baloumgou (0,5 km), Batsela 1 (6,5 km): axe routier carrefour Guépard-Kemten (4 km), axe routier Tchouatchoua- Tiéga (2,5km), Batsela 2 (4 km): axe Wabé Zeussap-Mekui Wakem (2 km), axe Guépard-frontière Baham avant le transformateur (2 km)			
	A2.R1.OS1 : Réhabilitation de 02 buses et/ ou ponts <u>TSEMOHIA (01 pont):</u> pont Téta'a <u>BATSELA 1 (01 buse):</u> 01 buse sur l'axe ancienne Chefferie-Hiala (chez Taguechie)	Etudes de faisabilité Elaboration et publication des TDR Recrutement du prestataire et attribution du marché Réhabilitation des ponts	7 500	
	A3.R1.OS1 : Construction de 45 nouveaux ponts et ...ponceaux dans la commune <u>BATOULO (3 ponts):</u> Pont de Sa'aké, Pont de Mbazo'osop, Pont de Zou zeu <u>BADENGSO (1 pont):</u> pont de Ngna'iahan <u>THELLA (03 ponts):</u> 01 pont à Totchoue, 01 pont sur le tronçon Tchella – Touzou, pont à Zac-zac <u>BADJEUKONG (03 ponts):</u> pont Bouze, pont Koutche, pont Fifidou <u>BANKEM (03 ponts):</u> pont sur l'axe Nkep – Djeukong, pont sur l'axe Nkop – Top, pont sur l'axe Nkep – Ntuie, pont sur l'axe Nkep – Beté <u>BALOU (03 ponts):</u> 01 pont à Keukieu et 02 en bas de maître André <u>DEMGIEU (03 ponts):</u> pont sur l'axe Demgieu – Zeuzeu, pont reliant Demgieu – Touzou, pont sur l'axe Demgieu – Za'ah <u>BADJEUWANG (02 ponts):</u> 01 pont à SA'Medjouon, 01 pont à Vac-vac <u>FAMLEM (03 ponts):</u> 01 pont à Woua et 02 à Sô'hong <u>Babete Fotchi (04 ponts):</u> 03 ponts sur l'axe chefferie Babete – Ecole, 01 pont sur l'axe chefferie Babete Fotchi – Nkon <u>BADENGOU (06 ponts):</u> 02 ponts sur l'axe EPP - Demgou, 02 ponts entre Kuizali – NzefeuSagoum- NzejeuTinmekouang , 02 ponts sur l'axe kensum - Fem <u>BALAMBO (03 ponts) :</u> Construction de 3 ponts sur l'axe carrefour Sergent – Tchuigangche <u>BALOUMGOU (01 pont):</u> 01 pont sur l'axe chefferie – CEAC	Etudes de faisabilité Elaboration et publication des TDR Recrutement du prestataire et attribution du marché Construction des ponts	225 000	

	<p><u>BANTOUO ZATCHAP (01 pont)</u>: pont sur l'axe Koudonc–Feutepsi</p> <p><u>BATOP (01 pont)</u>: pont sur le cours d'eau SISSA</p> <p><u>DJEUKOU (02 ponts)</u>: 01 pont sur l'axe manguier-Fontchack, 01 pont sur l'axe transformateur – Djeuwang,</p> <p><u>BATSELA 1 (01 buse)</u>: 01 buse au cours d'eau Tchouatchoua- château</p> <p><u>BADENKENG (01 buse)</u>: 01 buse à l'entrée de l'ex-école protestante (au carrefour en face de l'EEC)</p> <p><u>PACKEM (03 buses)</u>: sur l'axe Meya-Kemtchietchié, sur l'axe Sa'aKemyou-Tchjiévé, en face de l'école publique, carrefour Batsefang- Entrée du centre touristique de Badenkop</p> <p><u>BAKANKA (03 ponts)</u>: premier pont entrée Bakanka, deuxième pont entrée Bakanka, pont carrefour Bakanka</p> <p><u>BANZINZI (04 ponts)</u>: pont entrée ancienne chefferie, pont Sa'akouaze, pont TagneYoumou, pont Nanyack Daniel</p> <p><u>BALANGOUE (04 ponts)</u>: pont Tonoghé, pont La'a, pont Pondze, 2^{ème} La'a,</p> <p><u>BAKANGOUE (05 ponts)</u>: pont Chiekong, pont Tanack, pont Ta'aba, pont Nguedjouo, 2^{ème} pont Tanack,</p> <p><u>BAKENONG (02 ponts)</u>: pont Boudze, pont Mba' Za' anang,</p> <p><u>POUTZUE (04 ponts)</u>: pont Tidjo, pont Boufang Daniel, pont Ngouedjo, pont MbeuhTane</p> <p><u>NGOUECHA (02 ponts et 02 ponceaux)</u>: pont Chiekong vers Poutzue, pont Totsop, ponceau vers Ngouetcha, ponceau vers Meko'o</p> <p><u>DENGNIÉUP (03 ponts)</u>: pont So'ogho, pont Foko'o, pont To'oTagne</p> <p><u>BADENGPA (01 pont et 01 ponceau)</u>: pont Te Sa'afang, ponceau de Yom</p> <p><u>BATOUKONG (04 ponts)</u>: pont Ngoule, pont Ngouéchué, pont Tchuentchap, pont Sop</p>			
	A4.R1.OS1: Construction de 02 barrières de pluies à Badenkeng, Batsela 2,	Etude de faisabilité	1 000	
		Elaboration et publication des TDR		
		Attribution du marché de gré à gré		
	A5.R1.OS1: Construction de ... dos d'âne sur les axes bitumés	Etude de faisabilité		
		Elaboration et publication des TDR		

		Attribution du marché de gré à gré		
		Construction des dos d'âne retenus		
		Recrutement du prestataire et attribution du marché		
		Ouverture des nouvelles routes		
	A6.R1.OS1: Ouverture de 73 km des routes dans la commune de Bangou	Eudes de faisabilité en vue de l'ouverture des routes		
	<u>POUTZUE (12,1 Km)</u> : axe Houkong via chefferie-Fiafeu-Ta'assadouo (6 km), axe Fiafeu-Nguedjo (2 km),	Elaboration et publication des TDR		
	Axe Houkong via Koaumo Paul-Maman Bernadette (2,5 km),	Recrutement du prestataire et attribution du marché		
	Axe Kouamo Paul-Djomo Missac (Kouopack) (1,6 km),	Ouverture des nouvelles routes	730 000	
	<u>BATSELA 2 (0,2 km)</u> : axe MekuiWakem- Route Bapa			
	<u>BATSELA 1 (10 km)</u> : axe Tchatcha-Crouten en passant par Dzepia et MbaKenfang (3 km), axe routierMeya (Feutchou)-Hiala (4 km), axe routierkwiPougué- Hiala (3 km)			
	<u>BADJEUWANG (1,5 km)</u> : axe Kem'meté- Djemgou 1,5 km)			
	<u>BALOU (2 km)</u> : axe Lou – Tsekem (2 km)			
	<u>NGOUECHA (13 km)</u> : axe Ecole publique-Scan water (4 km), axe Foyer communautaire via Docteur Tchionang jusqu'au niveau du transformateur (5 km), axe Foyer communautaire-Pierre Simeu (4 km)			
	<u>BAKAAGUE (5 km)</u> : axe Ecole publique bilingue Tchiekong-Carrefour Gamo, carrefour WambaNotcsui (5 km)			
	<u>Ndemgniep (6,5 km)</u> : axe Sa'aTchigono - Face Tato Emmanuel (1,5 km), axe Mission catholique-FPHO (5 km)			
	<u>BALANGOUE (4,5km)</u> : axe entrée chefferie Balangoué-Kebo'o (2,5 km), axe Kebo'o-kondiegwé (2 km)			
	<u>PACKEM (9 km)</u> : Axe Denzeu-Tsella II (2 km),			
	Axe Packem-Denzeu(2 km), Axe Toupé-école publique de Packem (2,5 km), axe Toupé-Limite Denkeng (2,5 km), <u>Balangou2,5(km)</u> : axe Sa' yonfé-Vac-vac (1 km), Axe Kekeuh – Vac-vac (1, 5 km), <u>BADENKENG (3 km)</u> :Axe école publique – MbahTapoken (3 km),			
	A1.R2.OS2: Organisation de campagnes annuelles de sensibilisation des populations sur les travaux communautaires sur 5 ans	Négociation de 12 tranches d'antenne de sensibilisation par an avec les radios à forte audience dans la Commune	5 000	
		Elaboration du message de sensibilisation sur le respect des normes de construction		

		des latrines		
		Diffusion du message de sensibilisation		
	A2.R2.OS2: Création de nouveaux comités de gestion dans tous les villages exceptés Poutzue, Bazinzi, Badenpa, Ndengnieup, Balou et Balangou.	Convocation des assemblées générales électorales au niveau des communautés	6 000	
		Tenue des assemblées générales électorales au niveau des communautés		
		Choix des membres des comités d'entretien au niveau de chaque communauté		
		Légalisation des différents bureaux		
		Organisation des travaux communautaires d'entretien		
	A3.R2.OS2: Dotation des comités de gestion du matériel d'entretien	Mise en place d'une fédération communale des comités d'entretien	42 000	
		Rédaction et acheminement, à la Commune, aux MINTP, Elites des demandes de matériel d'entretien des routes		
		Réception du matériel d'entretien des routes		
Total			2 266 500	

SECTEUR 14: TRANSPORT

PROBLEME: Difficultés dans le déplacement des personnes et des biens

Logique d'intervention		Indicateur objectivement vérifiable	Source de vérification	Hypothèse de réalisation
Objectif global	Faciliter l'accès aux infrastructures de transport			
Objectifs spécifiques	OS1-Renforcer les capacités des transporteurs par moto sur l'importance des regroupements, le respect de la réglementation en vigueur (dossier chauffeur et dossier du véhicule)	Nombre de syndicat mise en place	Récépissé de déclaration	
		Nombre de transporteurs par moto admis au permis de conduire	PV de l'examen	
		Nombre de transporteurs ayant le dossier de véhicule	Registre de recette de la commune	
	OS2-Accroître le parc des infrastructures de transport dans la Commune	Nombre de nouvelles infrastructures de transport	PV de réception	
Résultats	R1.OS1 : Au moins un syndicat de transporteur par moto constitué	Nombre de syndicat existant	Récépissé de déclaration	

	R2.OS1 : Le nombre de transporteurs par moto ayant le permis à augmenté	Nombre de permis délivrés	Registre de décharge du bureau de transport	
	R3.OS1 : Les transporteurs paient les papiers exigibles	Nombre de pièces exigibles délivrées	Registre de recettes de la commune	
	R1.OS2: Les infrastructures de transport sont améliorées	Nombre des infrastructures ayant subi des transformations	PV de réception	
Activités		Tâches	Coût estimatif (X1000)	Conditions de réalisation
	A1.R1.OS1: Accompagnement des transporteurs par moto à la vie associative, à la constitution des dossiers chauffeur et véhicule	Négociation de 02 tranches d'antenne de sensibilisation par an avec les radios à forte audience dans la Commune	PM EAU ET ENERGIE	
		Elaboration du message de sensibilisation sur la vie associative, l'importance des dossiers chauffeur et du véhicule		
		Diffusion du message de sensibilisation		
		Constitution d'un syndicat de transporteurs par moto et taxi clando		
	A2.R1.OS1: Organisation d'une session annuelle de formation des transporteurs par moto sur les règles de conduite	Sollicitation de l'appui du sectoriel du transport	500	
		Enregistrement des dossiers des candidats		
		Délocalisation de la formation dans la commune de Bangou (si le quota de 150 candidats est atteint)		
		Tenue de la formation		
	A1.R2.OS2: Aménagement des routes	Etude de faisabilité	PM (secteur Travaux publics)	
		Elaboration et publication des TDR		
		Recrutement du prestataire et attribution du marché		
		Aménagement des tronçons de routes retenus		
	A2.R2.OS2: Construction des dos d'âne sur les axes bitumés	Sollicitation de l'appui du MINTP	PM (secteur travaux publics)	
		Identification des points de construction des dos d'âne		
		Elaboration et publication des TDR		
		Attribution du marché de gré à gré		
	A3.R2.OS2: Construction de 02 gares routières à Bangou Carrefour et Bangou-	Construction des dos d'âne retenus	PM (Secteur institution)	
		Acquisition des sites de construction des gares routières		

	ville	Elaboration et publication des TDR	communale)	
		Recrutement du prestataire et attribution du marché		
		Construction de 02 gares routières à Bangou Carrefour et Bangou-ville		
	A4.R2.OS2: Création de 05 points de stationnement	Acquisition des sites de points de stationnement	3 750	
		Publication de l'arrêté du Maire portant création de 05 points de stationnement de Baloumgou, Bangou chefferie, Balambo, Bapa et Bandenkop		
		Implantation d'une plaque d'information sur les sites		
	A5.R2.OS2: Augmentation du nombre de panneaux sur les tronçons bitumés	Sollicitation de l'appui du MINTP		
		Identification des points de fixation des panneaux		
		Elaboration et publication des TDR		
		Recrutement du prestataire et attribution du marché		
		Implantation de nouveaux panneaux sur les tronçons bitumés		
Total			4 250	

SECTEUR 15: Petites et moyennes entreprises, économie sociale et artisanat

PROBLEME: Faible développement des activités économiques et artisanales

Logique d'intervention		Indicateur objectivement vérifiable	Source de vérification	Hypothèse de réalisation
Objectif global	Améliorer le développement des petites et moyennes entreprises, de l'économie sociale et artisanat dans la commune			
Objectifs spécifiques	OS1-Sensibiliser les artisans sur divers thèmes: - l'importance de la vie associative - les procédures de création des PME - les programmes /projets d'appui - l'importance de l'enregistrement dans le répertoire communal des artisans	Nombre de groupes formé	Récépissé de déclaration	
		Nombre de PME créé	Fichier du Centre de Formalité pour la Création des Entreprises	
		Nombre de programme/projets connu	Protocole d'accord	
		Nombre des artisans enregistré	Fichier communal des artisans	
	OS2-Construire les infrastructures et promouvoir l'artisanat	Nombre des infrastructures	PV de réception	
		Nombre de campagne de promotion	Rapport d'activité	

		Nombre de vitrine artisanale communale de promotion des produits artisanaux construite un salon communal de l'artisanat chaque année	PV de réception Rapport d'activité	
Résultats	R1.OS1: L'intérêt de la vie associative est connu des artisans	Nombre d'artisans appartenant aux groupes	Listing des groupes	
	R1.OS1: Les artisans connaissent les procédures de création des PME	Au moins 01 groupe est formé	PV de déclaration	
	R1.OS1: Les programmes /projets d'appui sont connus	Au moins 01 programmes /projets d'appui et ses opportunités sont connus	Registre des documents	
	R1.OS1: Le répertoire communal porte les noms des artisans	Tous les artisans sont enregistrés dans le registre des artisans	Fichier communal des artisans	
	R1.OS2: La vitrine communale de promotion des produits artisanaux construite à Bangou Carrefour	01 vitrine construite	Arrêté de création du Maire PV de réception	
	R21.OS2: Un salon communal de l'artisanat est organisé chaque année	01 salon annuel organisé	Rapport d'organisation	
Activités		Tâches	Coût estimatif (X1000)	Conditions de réalisation
	A1.R1.OS1: Organisation de 05 campagnes de sensibilisation des artisans par an sur l'importance de la vie associative	Organisation de la réunion de sensibilisation	2000	
		Tenue de la réunion de sensibilisation		
		Formation des groupes		
	A2.R1.OS1: Organisation de 05 campagnes de sensibilisation des artisans par an sur les procédures de création des PME	Organisation de la réunion de sensibilisation	2000	
		Tenue de la réunion de sensibilisation		
		Création d'une PME		
	A3.R1.OS1: Organisation de 05 campagnes de sensibilisation par an des artisans sur les programmes /projets d'appui	Préparation de la campagne (Sollicitation de l'appui des responsables des différents programmes/projets, Convocation des groupes ci-haut formés,	2000	
		Tenue de la campagne de sensibilisation		
	A4.R1.OS1: Organisation de 05	Préparation des campagnes (Sollicitation de l'appui du sectoriel des PME, Convocation des	2000	

	campagnes de sensibilisation des artisans par an sur l'importance de l'enregistrement dans le répertoire communal des artisans	groupes ci-haut formés)		
		Tenue des campagnes de sensibilisation		
		Enregistrement des artisans dans le répertoire communal		
	A1.R1.OS2: Création et construction une vitrine artisanale communale de promotion des produits artisanaux à Bangou Carrefour	Publication de l'arrêté du Maire portant création de la vitrine communal de l'artisanat de Bangou Carrefour	9 000	
		Acquisition du site de construction de la vitrine communal d'artisanat		
		Sollicitation l'appui du sectoriel des PME		
		Elaboration et publication des TDR		
		Recrutement du prestataire et attribution du marché		
		Construction de la vitrine communale d'artisanat de Bangou Carrefour		
	A2.R21.OS2: Organisation d'un salon communal annuel de l'artisanat	Sollicitation l'appui du sectoriel des PME	1 000	
		Choix du lieu et de la date		
		Mobilisation des artisans et du grand public pour la participation		
		Tenue annuelle du salon communal de l'artisanat		
Total			18 000	

SECTEUR 16: Jeunesse et éducation civique

PROBLEME: Difficultés d'accès aux structures d'encadrement et d'épanouissement des jeunes

Logique d'intervention		Indicateur objectivement vérifiable	Source de vérification	Hypothèse de réalisation
Objectif global	Développer les infrastructures de la jeunesse et d'animation dans la Commune			
Objectifs spécifiques	OS1-Accroître le patrimoine infrastructurel d'encadrement et d'animation des jeunes	Nombre de nouvelles infrastructures	PV réception	
	OS2- Doter les différentes infrastructures d'encadrement et d'animation des jeunes construites du matériel adéquat	Type de matériel	PV réception	
Résultats	R1.OS1 La délégation	01 délégation d'arrondissement de la jeunesse construite		

	d'arrondissement de la jeunesse de Bangou ville est construite			
	R1.OS1 : La barrière autour du centre multifonctionnel de promotion des jeunes (CMPJ) est construite	01 barrière construite	Rapport DAJEC	
	R1.OS1 : Les latrines externes et internes sont construites	02 latrines externes et internes construites	Rapport DAJEC	
	R1.OS1 : Les infrastructures sportives (terrain de basket, volley, tennis) sont construites autour du CPMJ	03 infrastructures sportives construites	Rapport DAJEC	
	.R1.OS1. Les ouvertures du CMPJ sont renforcées	Nombre des ouvertures renforcées	Rapport DAJEC	
	.R1.OS2 : L'atelier informatique dispose le matériel de formation	Nombre de matériel de formation de l'atelier informatique	Rapport DAJEC	
	R1.OS2 Le matériel de formation est présent dans l'atelier « Industrie de l'habillement »	Nombre de matériel de formation de l'atelier Industrie de l'habillement	Rapport DAJEC	
	R1.OS2 Le matériel de L'atelier Agriculture est disponible	Nombre de matériel de formation de l'atelier d'agriculture		
	R1.OS2 Le matériel de L'atelier d'Animation est disponible	Nombre de matériel de formation de l'atelier d'Animation		
Activités		Tâches	Coût estimatif (X1000)	Conditions de réalisation
	A1.R1.OS1 Construction de la délégation d'arrondissement de la jeunesse de Bangou- ville	Acquisition du site	55 000	
		Etude de faisabilité en vue de la construction de la délégation d'arrondissement de la jeunesse de Bangou-ville		
		Elaboration et publication des TDR		
		Recrutement du prestataire et attribution du marché		
		Construction de la délégation d'arrondissement de la jeunesse de Bangou-ville		
	A2.R1.OS1: Construction une barrière autour du centre multifonctionnel de promotion des jeunes(CMPJ)	Etude de faisabilité en vue de la construction d'une barrière	9 500	
		Elaboration et publication des TDR		
		Recrutement du prestataire et attribution du marché		
		Construction de la barrière autour du centre		

		multifonctionnel de promotion des jeunes(CMPJ)		
	A3.R1.OS1: Construction de deux latrines (l'une externe et l'autre interne)	Etude de faisabilité en vue de la construction des latrines externes et internes	10 000	
		Elaboration et publication des TDR		
		Recrutement du prestataire et attribution du marché		
		Construction des latrines externes et internes		
	A4.R1.OS1: Construction de 03 infrastructures sportives (terrain de basket, volley et tennis)	Etude de faisabilité en vue de la construction des infrastructures sportives	120 000	
		Elaboration et publication des TDR		
		Recrutement du prestataire et attribution du marché		
		Construction des infrastructures sportives (terrain de basket, volley, tennis)		
	A5.R1.OS1: Renforcement des ouvertures du CMPJ	Etude de faisabilité en vue du renforcement des ouvertures du CMPJ	200	
		Elaboration et publication des TDR		
		Recrutement du prestataire et attribution du marché		
		Renforcement des ouvertures du CMPJ		
	A1.R1.OS2 : Dotation de l'atelier « informatique » du CMPJ d'ordinateurs, d'imprimantes, de photocopieuses, scanner, onduleuse, régulateurs de tension et rallonge	Elaboration et publication des TDR	1 800	
		Recrutement du prestataire et attribution du marché		
		Dotation de l'atelier informatique d'ordinateurs, d'imprimantes, de photocopieuses, scanner, onduleuse, régulateurs de tension et rallonge		
	A2.R1.OS2 Dotation de l'atelier « Industrie de l'habillement » du CMPJ de machines à coudre, machine à broder, machine à surfiler, rouleaux de tissu super tergal, bobines de fil à coudre, aiguilles , craie, ciseaux et mètres , fers à repasser	Elaboration et publication des TDR	1 800	
		Recrutement du prestataire et attribution du marché		
		Dotation de l'atelier « Industrie de l'habillement » de machines à coudre, machine à broder, machine à surfiler, rouleaux de tissu super tergal, bobines de fil à coudre, aiguilles , craie, ciseaux et mètres , fers à repasser		
	A3.R1.OS2 Dotation de l'atelier « agriculture » du CMPJ d'intrants de (ficelles, limes, machettes, houes, daba, pulvérisateurs, brouettes, engrais seaux, double décamètres)	Elaboration et publication des TDR	1 800	
		Recrutement du prestataire et attribution du marché		
		Dotation de L'atelier d'agriculture d'intrants de (ficelles, limes, machettes, houes, daba, pulvérisateurs, brouettes, engrais, seaux, double décamètres)		
	A4.R1.OS2 Dotation de l'atelier d'animation du CMPJ de maillots, ballons, poids, montres, mètres, table de	Elaboration et publication des TDR	1 800	
		Recrutement du prestataire et attribution du marché		
		Dotation de l'atelier d'animation de maillots, ballons,		

	tennis, tatami, scrabble, cordes, boîte médicales équipée	poids, montres, mètres, table de tennis, tatami, scrabble, cordes, boîte médicales équipée		
A5.R1.OS2 Implication de l'élite et des opérateurs économiques locaux dans les activités du CMPJ (alphabétisation des couches vulnérables,), la formation des apprenants notamment les stages, les appuis, les prises en charge et formation itinérantes	Identification des partenaires		1 800	
	Rédaction et acheminement des demandes /convention d'appui, de stage et de prise en charge			
	Etablissement et formalisation des conventions de d'appui, de stage et de prise en charge			
	Prise en charge /réception des apprenants en stage			
	Tenue des formations itinérantes			
A6.R1.OS2: Recherche des partenaires	. Identification des potentiels partenaires		200	
	Rédaction et acheminement des demandes /convention d'appui, de stage et de prise en charge			
	Etablissement et formalisation des conventions de d'appui, de stage et de prise en charge			
	Prise en charge /réception des apprenants en stage			
	Tenue des formations itinérantes			
Total			203 700	

SECTEUR 17: Sports et éducation physique				
PROBLEME: Difficultés à promouvoir les activités de sport et d'éducation physique				
Logique d'intervention		Indicateur objectivement vérifiable	Source de vérification	Hypothèse de réalisation
Objectif global	Développer les infrastructures sportives et d'éducation physique et les activités sportives			
Objectifs spécifiques	OS1-Accroître les infrastructures, les équipements et le personnel d'encadrement	-Nombre de nouvelles infrastructures -Nombre de nouveaux équipements et encadreurs	-DASEP -Rapports communaux	
	OS2-Développer l'animation sportive dans la Commune	Niveau de développement de l'animation sportive	-DASEP -Rapports communaux	
Résultats	R1.OS1: La délégation d'Arrondissement des sports et d'éducation physique est construite	01 délégation d'Arrondissement des sports et d'éducation physique construite	-DASEP -Rapports communaux	
	R1.OS1:Des aires de jeu multifonctionnel sont construites dans les espaces urbains	06 aires construites	-DASEP -Rapports communaux	

	R1.OS1: L'aire de jeu de Badenkop est réhabilitée	01 aire de jeu réhabilité à Badenkop	-DASEP -Rapports communaux	
	R1.OS1: Les établissements scolaires disposent de nouveaux matériels de sport	Nombre d'établissements scolaires disposant de nouveaux matériels	-DASEP -Rapports communaux	
	R1.OS1:Le nouveau personnel d'encadrement est en poste	14 encadreur en poste	-DASEP -Rapports communaux	
	R1.OS2: Le championnat des vacances est organisé	01 Championnat organisé	-DASEP -Rapports communaux	
	R1.OS2: Des centres en disciplines sportives sont fonctionnels	02 centres de formation en disciplines sportives	-DASEP -Rapports communaux	
Activités		Tâches	Coût estimatif (X1000)	Conditions de réalisation
	A1.R1.OS1: Construction de la délégation d'Arrondissement des sports et d'éducation physique	Acquisition du site	55 000	
		Elaboration et publication des TDR		
		Recrutement du prestataire et attribution du marché		
		Construction de la délégation d'arrondissement des sports et d'éducation physique		
	A2.R1.OS1: Création et construction d'un stade aux normes olympiques dans la commune	Acquisition du site	120 000	
		Publication de l'arrêté de création par le Maire		
		Elaboration et publication des TDR		
		Etude de faisabilité en vue de la construction d'un complexe multisport dans l'espace urbain		
		Recrutement du prestataire et attribution du marché		
		Construction du complexe multisport dans l'espace urbain		
	A3.R1.OS1: Réhabilitation de l'aire de jeu de Badenkop	Etude de faisabilité en vue de la réhabilitation de l'aire de jeu de Badenkop	5 000	
		Elaboration et publication des TDR		
		Recrutement du prestataire et attribution du marché		
		Réhabilitation de l'aire de jeu de Badenkop		
	A4 .R1.OS1: Dotation des établissements scolaires (07 établissements d'enseignement secondaire et 27 écoles publiques) des nouveaux matériels de sport	Elaboration et publication des TDR	15 000	
		Recrutement du prestataire et attribution du marché		
		Réception des nouveaux matériels de sport		
	A5.R1.OS1: Dotation des 07 établissements d'enseignement secondaire de 14 nouveaux	Sollicitation de l'appui du Délégué départemental du sport et d'éducation physique	300	

	cadres (à raison de 02 par établissement) et 05 cadres pour les écoles primaires publics	Rédaction et acheminement de la demande de d'affectation du personnel				
		Suivi du dossier				
	A1.R1.OS2: Organisation d'un championnat annuel des vacances	Etablissement d'une plate-forme de collaboration entre le sectoriel du tourisme et loisir et la commune sur l'organisation des championnats de vacances			5 000	
		Sensibilisation des populations sur la tenue du championnat				
		Accompagnement à la constitution des équipes				
		Obtention de l'autorisation de manifestation publique				
		Déroulement du championnat des vacances				
		A1.R1.OS2: Création des centres de formation en disciplines sportives	Sensibilisation des opérateurs économiques/élites sur l'importance des centres de formation en disciplines sportives			
	Constitution des dossiers de création des centres de formation en disciplines sportives et suivi					
	Création des centres de formation en disciplines sportives/associations					
	A2.R1.OS2: Création des associations sportives	Sensibilisation des populations sur l'importance des associations sportives			1 000	
		Tenue des assemblées constitutives				
		Légalisation des associations sportives				
Total					202 300	

SECTEUR 18: Affaires sociales

PROBLEME: Difficultés d'encadrement et d'épanouissement des couches vulnérables

Logique d'intervention		Indicateur objectivement vérifiable	Source de vérification	Hypothèse de réalisation
Objectif global	Améliorer la prise en charge des personnes vulnérables			
Objectifs spécifiques	OS1-Accroître les infrastructures d'accueil et d'encadrement des personnes vulnérables et renforcer les capacités des intervenants sociaux son personnel	Nombre d'infrastructures	-Rapports communaux - Rapports du DDAS	
		Nombre de séminaires organisés	-Rapports communaux - Rapports du DDAS	
	OS2- Accompagner les personnes vulnérables dans la structuration de leurs associations (ONG, œuvres sociales privées) et au respect de leurs droits	Nombre d'associations et d'œuvres sociales formées	-Rapports communaux - Rapports du DDAS	
		Nombre de sessions de formation sur les droits des personnes vulnérables	-Rapports communaux -	

			Rapports du DDAS	
	OS3-Accompagner les enfants sans actes d'état civil à leur obtention	Nombre d'actes de naissances établi	-Rapports communaux - Rapports du DDAS	
Résultats	R1.OS1: Les infrastructures d'accueil et d'encadrement des personnes vulnérables ont augmenté	01 centre social construit	-Rapports communaux - Rapports du DDASPV de réception	
	R2.OS1: Des séminaires annuels de renforcement des capacités organisés	Au moins une session de formation des intervenants sociaux tenue	-Rapports communaux - Rapports du DDAS	
	R1.OS2: De nouvelles associations et des œuvres sociales créées	-Le nombre d'associations passe de 02 à 04 -Le nombre d'œuvres sociales passe de 0 à 1	-Rapports communaux - Rapports du DDAS	
	R2.OS2: Des sessions de formation des personnes vulnérables sur leurs droits organisées	02 sessions de formation des personnes vulnérables sur leurs droits organisées	Rapports communaux - Rapports du DDAS	
	R1.OS3: Tous les enfants ont des actes de naissance	100 % des enfants avec des actes de naissance établis		
Activités		Tâches	Coût estimatif (X1000)	Conditions de réalisation
	A1.R1.OS1: Construction et équipement du centre social de Bangou	Acquisition du site	80 000	
		Elaboration et publication des TDR		
		Recrutement du prestataire et attribution du marché		
		Construction et équipement du centre social		
	A2.R1.OS1: Organisation d'au moins une session de renforcement des capacités des intervenants sociaux	Elaboration des TDR	2 000	
		Recrutement d'un consultant sur la base d'un appel à manifestation d'intérêt public		
		Tenue de la formation		
	A1R1OS2: Renforcement de l'organisation des personnes vulnérables	Organisation d'une campagne de sensibilisation sur l'importance des groupes/personnes vulnérables sur l'importance de la structuration	2 000	

		Etablissement du fichier des personnes vulnérables par groupe spécifique		
		Constitution et formalisation des groupes		
	A2R1OS2:Organisation de 02 campagnes de sensibilisation des personnes vulnérables sur leurs droits	Préparation des 02 campagnes de sensibilisation	2 000	
		Tenue des 02 campagnes		
	A1R1OS3: Organisation de 02 campagnes de sensibilisation des parents des enfants sans acte de naissance	Préparation des 02 campagnes de sensibilisation	2 000	
		Tenue des 02 campagnes		
	A2R1OS3: Audiences foraines pour l'établissement des actes de naissance	Saisine de la juridiction compétence	2 000	
		Audiences foraines		
Total			90 000	

SECTEUR 19 : Emploi et formation professionnelle				
PROBLEME : Difficultés d'accès à l'emploi et aux structures de la formation professionnelle				
Logique d'intervention		Indicateur objectivement vérifiable	Source de vérification	Hypothèse de réalisation
Objectif global	Faciliter l'accès à la formation professionnelle et à l'emploi			
Objectifs spécifiques	OS1-Améliorer l'offre en infrastructures et équipements de formation	-Nombre de nouvelles infrastructures - Nombre de nouveaux équipements	PV de réception	
	OS2-Accompagner les corps de métiers et jeunes sans emploi à la vie associative et à la connaissance des programmes/ projets d'appui	Nombre d'organisations de sans-emplois et des corps de métiers	Registre des associations	
Résultats	A1.R1.OS1 : La SAR/SM de Bapa est construite	01 SAR/SM construite à Bapa	PV de réception	
	A2.R1.OS1 : Deux nouveaux centres de formation sont créés dans la commune	02 nouveaux centres de formation créés dans la commune	Arrêtés de création	
	A1.R1.OS2 : Les corps de métiers sont regroupés	04 corps de métiers créés	Récépissé de déclaration	
	A2.R1.OS1 : Les ateliers des SAR/SM sont équipés en machines	Nombre d'ateliers de SAR/SM équipé	PV de réception	
	A3.R1.OS2 : Les jeunes sans-emploi connaissent les programmes/ projets d'appui	Nombre de convention d'appui	Registre de relation	

Activités		Tâches	Coût estimatif (X1000)	Conditions de réalisation
	A1.R1.OS1 Construction de la SAR/SM de Bapa	Etude de faisabilité en vue de la construction de la SAR/SM	120 000	
		Recrutement du prestataire et attribution du marché		
		Construction de la SAR/SM de Bapa		
	A2.R1.OS1 Equipement des ateliers de 03 SAR/SM en machines	Etude de faisabilité en vue de l'équipement de la SAR/SM	90 000	
		Elaboration et publication des TDR		
		Recrutement du prestataire et attribution du marché		
		Dotation des ateliers des 03 SAR/SM en équipements (machines)		
	A1.R1.OS2 Organisation de 02 campagnes de sensibilisation des corps de métiers sur l'importance des regroupements	Rédaction et acheminement des invitations	800	
		Organisation et tenue de la réunion		
		Formation des groupes par corps de métier		
		Formalisation des groupes		
	A2/R1.OS2 Organisation de 02 campagnes de sensibilisation des jeunes sans emploi sur les programmes/ projets d'appui	Regroupement des jeunes sans emploi	800	
		Sollicitation de l'appui des responsables des différents programmes/projets		
		Présentation des programmes /projets d'appui et leurs opportunités		
		Enregistrement des demandes d'appui		
		Signature des conventions d'appui		
Total			211 600	

SECTEUR 20 : TOURISME ET LOISIRS

PROBLEME: Difficultés à développer et valoriser le tourisme

Logique d'intervention		Indicateur objectivement vérifiable	Source de vérification	Hypothèse de réalisation
Objectif global	Développer et valoriser le potentiel touristique existant dans le territoire communal			
Objectifs spécifiques	OS1-Contribuer à la viabilisation et la vulgarisation des sites touristiques	Nombre de sites touristiques aménagés	-Rapports DRMINTOUL	
	OS2-Créer un office du tourisme dans la commune de Bangou et	-Nombre d'office du tourisme créé -Nombre de plate-forme de collaboration créé	-Rapports communaux	

	une plate-forme de collaboration entre les acteurs du secteur touristique		-Rapports DRMINTOUL	Avis du DRTL
Résultats	R1.OS1 - Les sites touristiques de la Commune sont viabilisés et vulgarisés	Nombre de sites touristiques sur le territoire communal	-Rapports communaux -Rapports DRMINTOUL	
	R2.OS1 -La carte des sites touristiques est disponible	01 carte des sites touristiques élaborée	-Rapports communaux -Rapports DRMINTOUL	
	R1.OS2 L'office du tourisme de Bangou est fonctionnel	01 office du tourisme créé et fonctionnel	-Rapports communaux -Rapports DRMINTOUL	
	R2.OS2 Une plate-forme de collaboration entre les acteurs du secteur touristique est mise en place et fonctionne bien	01 plate-forme de collaboration créée	-Rapports communaux -Rapports DRMINTOUL	
Activités		Tâches	Coût estimatif (X1000)	Conditions de réalisation
	A1.R1.OS1 Aménagement de 04 sites répertoriés (site historique du marché des esclaves à la chefferie Bangou, les voies d'accès au Mont Chiekong, les monuments situés à la limite Bangou-Badenkop, création d'un musée à la chefferie Badenkop)	Sollicitation l'appui des Services techniques MINTOUL en vue de l'identification des sites	280 000	
		Etablissement du fichier des sites retenus		
		Etude de faisabilité en vue de l'aménagement des sites		
		Recrutement du prestataire sur la base du DAO		
		Aménagement des sites		
	A2.R1.OS1 Elaboration d'une carte des sites touristiques de la Commune	Sollicitation l'appui des Services techniques MINTOUL	5 000	
		Elaboration et publication des TDR		
		Recrutement d'un expert cartographe et attribution du marché		
		Elaboration de la carte des sites touristiques de la Commune		
		Construction des sites touristiques de la Commune		
	A4.R1.OS1. Organisation de 02 campagnes annuelles de sensibilisation des populations sur	Sollicitation l'appui des services techniques MINTOUL	400	
		Rédaction et acheminement des invitations aux opérateurs économiques, promoteurs touristiques et élites		

	l'existence et opportunités des programmes /projets d'appui	Obtention des accords des experts des différents programmes et projets		
		Tenue de la réunion de sensibilisation		
		Signature des conventions d'appui		
	A1.R1.OS2 Création d'un office du tourisme dans la commune de Bangou	Rapprochement de la commune de Bangou de la commune de Dschang pour s'enquérir de leur expérience en matière de création d'un office de tourisme	20 000	
		Constitution des dossiers en vue de la création d'un office du tourisme à Bangou		
		Rapprochement de la commune de Bangou de la délégation régionale du tourisme et loisirs		
		Transmission des dossiers et suivi		
		Création de l'office du tourisme		
		Construction de l'office du tourisme		
	A2.R1.OS2 Création d'une plate-forme de collaboration entre les acteurs du secteur touristique	Identification des acteurs du tourisme	1500	
		Sensibilisation de ces acteurs quant à l'importance de la mise en place d'une plate-forme de collaboration		
		Rencontre avec les acteurs du tourisme en vue de la création d'une plate-forme de collaboration entre les acteurs du tourisme		
		Mise en place d'une plate-forme de collaboration		
Total			306 900	

SECTEUR 21: ARTS ET CULTURE

PROBLEME: Difficultés à développer et promouvoir les activités culturelles dans la commune de Bangou

Logique d'intervention		Indicateur objectivement vérifiable	Source de vérification	Hypothèse de réalisation
Objectif global	Faciliter la promotion des valeurs culturelles de la Commune de Bangou			
Objectifs spécifiques	OS1-Construire les infrastructures et des espaces de valorisation de la culture	Nombre d'infrastructures construits	Rapports de la DRAC-Ouest	
	OS2-Contribuer à l'établissement d'un inventaire du patrimoine culturel et sa préservation dans la commune de Bangou	Nombre de fichier établi	Rapports de la DRAC-Ouest	
		Nombre de campagnes de sensibilisation		
	OS3- Promouvoir et valoriser le patrimoine culturel dans la commune de Bangou	Le nombre d'activités de valorisation du patrimoine culturel organisé	Rapports de la DRAC-Ouest	

Résultats	R1.OS1: Des infrastructures et des espaces de valorisation de la culture construits	Le foyer municipal achevé	Rapports de la DRAC-Ouest	
		25 foyers communautaires construits		
		02 foyers culturels achevés à Tsemohia et Balangou		
		01 bibliothèque municipale construite		
		01 musée achevé à la chefferie Bapa		
		02 musées construits à Bangou et Bandenkop		
	R1.OS2:Le patrimoine culturel de la commune inventorié et préservé	01 fichier du patrimoine culturel de la commune disponible	Rapports de la DRAC-Ouest	
	R2.OS2 : Les promoteurs d'œuvres de l'esprit sensibilisés	04 campagnes de sensibilisation organisées	Rapports de la DRAC-Ouest	
		02 associations créées		
	R.1.OS3: Le patrimoine culturel de la commune promu et valorisé	03 festivals culturels organisés	Rapports de la DRAC	
		01 un salon communal de l'artisanat		
Activités		Tâches	Coût estimatif (X1000)	Conditions de réalisation
	A1.R1.OS1: Achèvement de la construction du foyer municipal	Inventaire des travaux restants à faire	PM (Secteur Institution communale)	
		Elaboration et publication des TDR		
		Recrutement du prestataire et attribution du marché		
		Achèvement des travaux de Construction du foyer municipal		
	A2.R1.OS1: Construction de 25 nouveaux foyers communautaires	Acquisition des sites	250 000	
		Sollicitation des appuis (MINAC/ Programme ou projet,...)		
		Elaboration et publication des TDR		
		Recrutement du prestataire et attribution du marché		
		Construction de nouveaux foyers communautaires		
	A3.R1.OS1: Achèvement des travaux de construction des foyers communautaires de Balangou et Tsemohia	Etude de faisabilité en vue de l'achèvement des travaux de construction des foyers communautaires de Balangou et Tsemohia	A déterminer	
		Recrutement du prestataire		
		Achèvement des travaux de construction des foyers communautaires de Balangou et Tsemohia		

	A4.R1.OS1: Construction et équipement d'une bibliothèque municipale	Etude de faisabilité en vue Construction et équipement d'une bibliothèque municipale	50 000	
		Recrutement du prestataire		
		Construction et équipement de la bibliothèque municipale		
	A5. R1.OS1: Achèvement de la construction du musée de la chefferie Bapa	Inventaire des travaux restants à faire	PM	
		Elaboration des TDR		
		Recrutement du prestataire et attribution du marché		
		Achèvement des travaux de construction du musée de la chefferie Bapa		
	A6.R1.OS1: Construction de 02 muséesdans les chefferies des groupements Bangou et Bandenkop	Etude de faisabilité en vue de la construction de 02 musées dans les chefferies des groupements Bangou et Bandenkop	100 000	
		Recrutement du prestataire		
		Construction de 02 musées dans les chefferies des groupements Bangou et Bandenkop		
	A1.R1.OS2 : Inventaire du patrimoine culturel de la Commune de Bangou	Sollicitation de l'appui du MINAC	5000	
		Mise en place d'une commission chargée de l'inventaire dans chacun des trois groupements		
		Identification des objets culturels, des groupes de danse, des documents historiques, des éléments linguistiques		
		Constitution d'un répertoire du patrimoine culturel de la Commune		
	A1.R2.OS2: Organisation une campagne de sensibilisation des promoteurs d'œuvres d'esprit et de danses culturelles sur l'importance de la constitution des groupes d'artisans et les opportunités des programmes et projets	Organisation de la réunion de sensibilisation	1000	
		Tenue de la réunion de sensibilisation		
	A2.R2.OS2: Organisation des promoteurs des œuvres de l'esprit et de danses patrimoniales	Convocation de l'assemblée constitutive de l'association des promoteurs d'œuvres de l'esprit et	250	

		de danses traditionnelles		
		Adoption des textes et constitution du bureau de ces 02 associations		
		Légalisation de ces 02 associations		
		Formation de ces associations sur la tenue de la petite comptabilité		
	A1.R1.OS3: Organisation d'un festival culturel communal par an dans chacun des 03 groupements de la commune de Bangou	Mise en place d'un comité d'organisation	15 000	
		Sollicitation de l'appui du MINAC		
		Communication sur le festival		
		Tenue du festival culturel		
	A2.R2.OS3: Organisation d'un salon communal de l'artisanat	Sollicitation l'appui du sectoriel du MINAC	5 000	
		Choix du lieu et des dates		
		Mobilisation des artisans et du grand public pour la participation		
		Tenue annuelle du salon communal de l'artisanat		
Total			426 250	

SECTEUR 22 : Mines, industrie et développement technologique				
PROBLEME PRIORITAIRE : Difficultés à développer les ressources minières et les unités industrielles				
Logique d'intervention		Indicateur objectivement vérifiable	Source de vérification	Hypothèse de réalisation
Objectif global	Valoriser le potentiel minier et industriel de la commune			
Objectifs spécifiques	OS1 : Faciliter l'accès dans les carrières	16 routes de carrières aménagées	Rapport DDMIDT	
	OS2 : Développer les ressources minières de la commune	Nombre de minerais découverts	Rapport de l'expertise	
		Nombre d'unité d'extraction de pierre	PV de réception	
	3 : Améliorer les connaissances des exploitants de carrières sur l'intérêt de regroupement, sur le respect des textes, sur le respect des droits des enfants	Au moins un groupe formé	Rapport DDMIDT	
		Au moins une autorisation d'exploitation délivrée		
		Nombre d'enfants en baisse dans les carrières de sable	Visite de terrain	
	4 : Accroître les recettes de la commune	Taux de recouvrement	Fichier des contribuables	

Résultats	R1.OS1 : Les carrières de la commune sont désenclavées	16 routes de carrières aménagées	Rapport DDMIDT	
	R1.OS2 : Les nouvelles ressources minières sont connues	Nombre de minerais découverts	Rapport DDMIDT	
	R2.OS2 : Une unité d'extraction de pierre est fonctionnelle dans la commune	Au moins une unité d'extraction de pierre	PV de réception	
	R1.OS3 : Les exploitants sont regroupés, respectent les textes réglementaires et les droits de l'enfant	Au moins un groupe formé	Récépissé de déclaration	
		Au moins une autorisation d'exploitation délivrée	Rapport DDMIDT	
		Nombre d'enfants en baisse dans les carrières de sable	Rapport DDMIDT	
	R1.OS4 : Les recettes de la commune ont augmenté	Taux de recouvrement	Fichier des contribuables	
Activités		Tâches	Coût estimatif (X1000)	Conditions de réalisation
	A1.R1.OS1 : Aménagement des routes des carrières de Badenpa, Ngouétcha, Balambo, Badengou, Babeté-Tchitchou, Batougong, Bantouo-Nzatchap, Bantouo 1, Top-Bapa, Djekou, Batoukong, Badjeukong	Elaboration et publication des TDR	PM (Secteur Travaux publics)	
		Etude de faisabilité		
		Recrutement du prestataire et attribution du marché		
		Aménagement des routes des carrières		
	A2.R1.OS1 : Ouverture de la piste de desserte de la carrière de Balangoue	Etude de faisabilité	PM (Secteur Travaux publics)	
		Elaboration et publication des TDR		
		Recrutement du prestataire et attribution du marché		
		Ouverture de la piste de desserte de la carrière de Balangoue		
	A1.R1.OS2 : Exploration du sous-sol de la commune	Sollicitation de l'appui du sectoriel des mines	A déterminer	
		Elaboration des TDR et sélection du prestataire		
		Exploration du sous-sol		
		Elaboration de la carte minière de Bangou		
	A2.R1.OS2 : Construction d'une unité d'extraction de pierre	Sollicitation de l'appui du sectoriel des mines	A déterminer	
		Etude de faisabilité		
		Elaboration des TDR et sélection du prestataire		
		Construction de l'unité d'extraction de pierre		
	A1.R1.OS3 : Sensibilisation des exploitants des	Sollicitation de l'appui du sectoriel des mines	5 000	

	carrières sur l'intérêt de regroupement, sur le respect des textes, sur le respect des droits des enfants	Rédaction et acheminement des invitations aux exploitants des carrières	1 000	
		Elaboration des TDR et recrutement des experts		
		Tenue de la réunion de sensibilisation		
		Formation des groupes		
		Respect des textes et des droits de l'enfant		
	A1.R1.OS4 : Etablissement d'un répertoire des exploitants des carrières	Identification des exploitants des carrières	1 000	
		Etablissement du fichier des exploitants des carrières		
	A2.R1.OS4 : Organisation des recouvrements	Recrutement et formation des agents de recouvrement	PM (Secteur institution communale)	
		Mise à disposition des agents des outils techniques et moyens de locomotion		
		Recouvrement des recettes minières		
Total			6 000	

SECTEUR 23: Promotion de la femme et de la famille

PROBLEME: Faible épanouissement de la femme et de la famille

Logique d'intervention		Indicateur objectivement vérifiable	Source de vérification	Hypothèse de réalisation
Objectif global	Promouvoir l'épanouissement de la femme et de la famille			
Objectifs spécifiques	OS1-Améliorer les infrastructures d'encadrement	Nombre des infrastructures d'encadrement	PV de réception	
	OS2-Sensibiliser les populations sur l'existence et les opportunités du MINPROFF d'une part et d'autre part sur l'importance des actes d'état civil	-Nombre de personnes sensibilisées sur l'existence et les opportunités du MINPROFF -Nombre de personnes sensibilisées sur l'importance des actes d'état civil	PV de réception	
	OS3-Structurer les femmes dans la commune de Bangou et les rendre autonomes	Nombre d'organisations féminines appuyées	PV de réception	
Résultats	R1.OS1: Le centre de promotion de la femme et de la famille (CPFF) est construit	01 CPFF construit	PV de réception	
	R2.OS1: La délégation d'arrondissement de la promotion de la Femme et de la Famille est construite	01 délégation d'arrondissement	Rapport DDPROFF	
	R1.OS2: Les populations sont sensibilisées sur l'importance des actes d'état civil	03 campagnes de sensibilisation organisées	Rapport DDPROFF	

	R2.OS2: Les populations sont sensibilisées sur l'existence et les opportunités du MINPROFF	03 campagnes de sensibilisation organisées	PV de réception	
	R1.OS3: Les femmes de la commune de Bangou structurées	Nombre de groupes formés	Rapport DDPROFF	
	R2.OS3: La dépendance des femmes vis-à-vis des hommes est réduite	Nombre d'associations féminines formées en AGR	PV de réception	
Activités		Tâches	Coût estimatif (X1000)	Conditions de réalisation
	A1.R1.OS1: Création, construction et équipement du centre de promotion de femme et de la famille (CPFF) de la commune de Bangou	Constitution du dossier de demande de création du centre de promotion de la femme et de la famille	100 000	
		Transmission du dossier et suivi		
		Création, construction et équipement du centre de promotion de la femme et de la famille		
	A2.R.OS1: Création, construction et équipement de la délégation d'arrondissement de la promotion de la Femme et de la Famille	Constitution du dossier de demande de création de la délégation d'arrondissement de la promotion de la Femme et de la Famille	55 000	
		Transmission du dossier et suivi		
		Construction de la délégation d'arrondissement de la promotion de la Femme et de la Famille		
	A1.R1.OS2; Organisation de 03 réunions de sensibilisation des populations sur l'existence et les opportunités du MINPROFF	Préparation des 03 réunions de sensibilisation des populations sur l'existence et les opportunités du MINPROFF	1 200	
		Tenue des 03 réunions de sensibilisation		
	A2.R1.OS2: Organisation de 03 réunions de sensibilisation des populations sur l'importance des actes d'état civil	Préparation des 03 réunions de sensibilisation des populations sur l'importance des actes d'état civil	1 200	
		Tenue des 03 réunions de sensibilisation		
		Sécurisation des liens de mariage par l'organisation des mariages collectifs	1 200	
	A1.R1.OS3: Renforcement des organisations des femmes	Identification et structuration des organisations féminines existantes	2 000	
		Création d'autres organisations féminines		
		Légalisation de toutes ces organisations		
		Formation à la petite comptabilité		
	A2.R1.OS3: Formation des organisations féminines aux AGR	Elaboration des TDR	4000	
		Lancement de l'appel à manifestation public en vue du recrutement d'un formateur		

		Tenue de l'atelier de formation des organisations de femmes aux AGR		
		Accompagnement des femmes au montage de leurs projets et à la recherche des financements		
Total			164 800	

SECTEUR 24: Travail et sécurité sociale				
PROBLEME: Difficultés d'accès au travail et aux structures de la sécurité sociale				
Logique d'intervention		Indicateur objectivement vérifiable	Source de vérification	Hypothèse de réalisation
Objectif global	Promouvoir l'emploi et la sécurité sociale			
Objectifs spécifiques	OS1-Créer des emplois par le développement des infrastructures socioéconomiques des centres urbains	06 infrastructures construites	PV de réception	
		Nombre d'emploi	Fiches D'embauche	
	OS2-Développer les services de la sécurité sociale dans la commune	Nombre de mutuelle	Récépissé de déclaration	
		Nombre d'affiliation volontaire	Pièces de caisse	
Résultats	R1.OS1: Les infrastructures économiques sont construites à Bangou ville et Bangou carrefour	06 infrastructures construites	PV de réception	
	R2.OS1; Les emplois sont accessibles	Nombre d'emploi	Fiches D'embauche	
	R1.OS2: Les mutuelles de santé sont créées	Nombre de mutuelle	Récépissé de déclaration	
	R2.OS2: Les allocations familiales du personnel communal sont payées	Nombre d'agents communaux ayant bénéficié du paiement	Fiches de décharge	
	R3.OS3: Les populations s'affilient volontairement à la sécurité sociale	Nombre d'affiliation volontaire	Registre d'affiliation des agences de sécurité sociale	
Activités		Tâches	Coût estimatif (x1000)	Conditions de réalisation
	A1.R1.OS1 Construction des infrastructures économiques pourvoyeuses d'emplois à Bangou ville et Bangou carrefour	Construction des gares routières de Bangou ville et Bangou carrefour	PM secteur Institution communale	
		Construction des petites unités		

		agroindustrielles		
	A1.R1.OS2 Création des mutuelles de santé	Organisation des populations par district de santé	4000	
		Elaboration des statuts		
		Reconnaissance de la mutuelle par l'administration		
		Collecte et sécurisation des cotisations sociales		
		Signature des conventions avec les centres de santé		
	A2.R1.OS2 Plaidoyer auprès des autorités de la CNPS pour l'apurement des allocations familiales du personnel communal	Identification des détenteurs du pouvoir décisionnel à la CNPS	2000	
		Plaidoyer auprès de ces détenteurs du pouvoir décisionnel		
	A21R1.OS3. Organisation d'une campagne de sensibilisation des populations sur l'importance de la sécurité sociale	Préparation de la campagne de sensibilisation	800	
		Tenue de la campagne de sensibilisation		
		Affiliations volontaires dans les services de la sécurité sociale		
Total			6 800	

SECTEUR 25: Commerce				
PROBLEME: Difficultés à développer et promouvoir les activités commerciales				
Logique d'intervention		Indicateur objectivement vérifiable	Source de vérification	Hypothèse de réalisation
Objectif global	Faciliter le développement des activités commerciales dans la commune			
Objectifs spécifiques	OS1-Améliorer les infrastructures et équipements marchands	Nombre d'infrastructures amélioré	PV de réception	
		Nombre d'équipement amélioré	PV de réception	
	OS2-Sensibiliser les contribuables sur les thèmes divers: -l'importance du paiement de l'impôt -l'importance de leur structuration -l'importance des ventes groupées	Nombre de campagnes de sensibilisation organisées		
Résultats	R1.OS1: Les 03 hangars des 03 marchés de (Balambo, Bangou ville, Bangou	03 hangars des 03 marchés construits	PV de réception	

	carrefour) sont construits			
	R1.OS1: Les marchés (toilettes, points d'eau, toilettes, bacs à ordures) sont aménagés	01 toilette aménagée	PV de réception	
		01 point aménagé	PV de réception	
		12 bacs à ordures installés	PV de réception	
	R1.OS1: Les pistes agricoles sont aménagées	Nombre de pistes aménagées	PV de réception	
	R1.OS1: De nouvelles pistes de déserte sont ouvertes	Nombre de pistes ouvertes	PV de réception	
	R1.OS2: Des stratégies en vue d'accroître les recettes communales mobilisées	Le fichier des contribuables est actualisé	Compte administratif	
	R1.OS2: Des campagnes de sensibilisation tenues sur des thèmes divers	03 campagnes de sensibilisation organisées		
Activités		Tâches	Coût estimatif (X1000)	Conditions de réalisation
	A1.R1.OS1: Construction de 03 hangars dans les marchés de Balambo, Bangou ville et Bangou carrefour)	Acquisition du site	80 000	
		Elaboration et publication des TDR		
		Recrutement du prestataire et attribution du marché		
		Construction de 03 hangars à Balambo, Bangou ville et Bangou carrefour		
	A2.R1.OS1: Installation de 12 bacs à ordures dans les 03 marchés (Bangou carrefour, Balambo et Bangou ville)	Obtention des factures proformats	300	
		Achat des 12 bacs à ordures		
		Installation des 12 bacs à ordures		
	A3.R1.OS1: Construction de 05 blocs de 02 latrines à Bangou carrefour, Bangou-ville, Balambo, Badenkop king Place et Bapa King Place	Elaboration de l'appel à manifestation d'intérêt public portant recrutement d'un prestataire	5 000	
		Publication de l'appel à manifestation d'intérêt public portant recrutement d'un prestataire		
		Recrutement du prestataire et attribution du marché		
		Construction de 05 blocs de 02 latrines à Bangou carrefour, Bangou-ville, Balambo, Badenkop king Place et Bapa King Place		
	A3 .R1.OS1: Construction de 03 points d'eau à Bangou carrefour, Bangou-ville et Balambo,	Identification des sites de construction	PM(Coût pris en compte dans le secteur eau)	
		Lancement de l'appel à manifestation d'intérêt public en vue du recrutement d'un prestataire		
		Recrutement d'un prestataire et attribution du		

		marché		
		Construction de 03 points d'eau à Bangou carrefour, Bangou-ville, Balambo,		
	A4 .R1.OS1: Aménagement les pistes agricoles	Réalisation des études techniques	PM (Coût pris en compte dans le secteur Agriculture)	
		Elaboration d'un DAO		
		Lancement de l'appel à candidature et sélection du prestataire		
		Exécution des travaux d'aménagement		
	A5.R1.OS1: Ouverture de nouvelles pistes de desserte	Réalisation des études techniques	PM (Coût pris en compte dans le secteur Agriculture)	
		Elaboration d'un DAO		
		Lancement de l'appel à candidature et sélection du prestataire		
		Exécution des travaux d'ouverture de nouvelles pistes		
	A6.R1.OS1: Actualisation du fichier des contribuables	Organisation d'un nouveau recensement des contribuables	PM(Coût pris en compte dans l'institution communale)	
		Actualisation du fichier		
	Total			85 300

SECTEUR 26: Recherche scientifique et innovation				
PROBLEME: Difficultés d'accès aux produits et innovation de la recherche scientifique				
Logique d'intervention		Indicateur objectivement vérifiable	Source de vérification	Hypothèse de réalisation
Objectif global	Faciliter l'accès aux produits et innovation de la recherche scientifique			
Objectifs spécifiques	OS1: Accroître les infrastructures/équipements de transformation	Nombre d'infrastructures existantes	PV de réception	
		Nombre d'équipements existants	Bordereau de livraison	
	OS2: Améliorer les connaissances des populations sur les techniques de conservation, de production et de protection de l'environnement	Niveau de connaissances	Visite de terrain	
Résultats	R1.OS1 : Les infrastructures/équipements de transformation ont augmenté	01 broyeur mélangeur	PV de réception	
		Au moins un tracteur	Bordereau de	

			livraison	
		Au moins un moulin	Bordereau de livraison	
	R1.OS2 : Les populations connaissent les techniques de production, de conservation des produits agropastoraux et de protection de l'environnement	Niveau de connaissances	Visite de terrain	
	R2.OS2 : Les populations utilisent des produits et innovation de la recherche	Nombre et types de produits utilisés	Factures d'achat	
Activités		Tâches	Coût estimatif (X1000)	Conditions de réalisation
	A1.R1.OS1 : Construction d'un broyeur mélangeur à Bangou ville	Acquisition du site pour la construction d'un broyeur mélangeur	P M Secteur AGRICULTURE (20 000)	
		Réalisation des études techniques		
		Elaboration d'un DAO		
		Lancement de l'appel à candidature et sélection du prestataire		
		Exécution des travaux de construction du bâtiment devant abriter le broyeur mélangeur		
		Installation du broyeur mélangeur		
	A2.R1.OS1 : Dotation des communautés d'équipements (tracteurs, moulins)	Etude technique	26 500	
		Recherche des appuis auprès des programmes et projets de développement		
		Signature des conventions d'appuis		
		Réception des engins et équipements agricoles		
	A3.R3.OS1 : Dotation des organisations paysannes d'intrants (produits phytosanitaires, races améliorées, engrais...)	Recherche des appuis auprès des programmes/ projets de développement et des centres de recherche (IRAD,...)	P M (coût pris en compte dans le secteur AGRICULTURE) (2700)	
		Signature des conventions d'appuis		
		Réception des produits phytosanitaires, races améliorées		
		Organisation de 02 séries d'achats groupés d'intrants		
	A1.R1.OS2 : Formation des populations sur les techniques de production, de conservation des produits agropastoraux	Sollicitation des appuis sectoriels (agriculture, élevage, environnement et recherche scientifique)	P M (coût pris en compte dans le secteur	

	et de protection de l'environnement	Elaboration des TDR de formation	AGRICULTURE)	
		Recrutement des experts formateurs		
		Organisation et tenue de la formation		
		Pratique de nouvelles techniques		
	A2.R1.OS2 : Sensibilisation des populations sur l'utilisation des produits et innovation de la recherche	Sollicitation de l'appui d'un expert	4 560	
		Négociation des tranches d'antennes avec une radio à forte audience dans la commune		
		Animation des tranches d'antennes sur les produits et innovation de la recherche		
		Utilisation des produits et innovation de la recherche (races et semences améliorées, foyers améliorés)		
Total			53 910	

SECTEUR 27: POSTES ET TELECOMMUNICATIONS				
PROBLEME: Difficultés d'accès aux services des postes et télécommunication				
Logique d'intervention		Indicateur objectivement vérifiable	Source de vérification	Hypothèse de réalisation
Objectif global	Faciliter l'accès aux services des postes et télécommunication			
Objectifs spécifiques	OS1-Améliorer quantitativement les infrastructures des postes et télécommunication	Nombre des infrastructures	PV de réception	
Résultats	A1.R1.OS1 Le logement du receveur est construit	01 logement construit	PV de réception	
	A2.R1.OS1: Les 02 bureaux de poste intégrés aux télécentres communautaires de Badenkop et de Bapa sont créés et construits	02 bureaux de poste créés et construits	Rapport DR TELECOM	
	A3.R1.OS1 Le bâtiment des postes et télécommunication est réhabilité	01 bâtiment réhabilité	Rapport DR TELECOM	
	A4.R1.OS1 Le télé centre de Badenkop est fonctionnel	01 télé centre fonctionnel	PV de réception	
Activités		Tâches	Coût estimatif (X1000)	Conditions de réalisation
	A1.R1.OS1 Construction du logement du receveur	Acquisition du site	25 000	
		Elaboration et publication des TDR		

		Recrutement du prestataire et attribution du marché		
		Construction du logement du receveur de postes		
A2.R1.OS1 Création d'un bureau de poste intégrés au télé centre communautaire de de Bapa		Rédaction et acheminement de la demande de création	100	
		Publication du l'arrêté de création		
		Elaboration et publication des TDR		
		Recrutement du prestataire et attribution du marché		
		Construction de 02 bureaux de poste intégrés aux Télé centre communautaire de Badenkop et de Bapa		
A3.R1.OS1: Achèvement de la construction du télécentre communautaire de Badenkop avec intégration d'un bureau de poste		Identification des travaux à effectuer	55 000	
		Recrutement d'un prestataire		
		Exécution des travaux d'achèvement		
		Constitution d'un dossier de création d'un poste intégré		
		Transmission et suivi du dossier		
		Création du bureau de poste d'un bureau de poste		
A4.R.1.OS1: Création d'un site web pour la commune		Rassemblement des données sur la commune	PM (coût pris en compte secteur communication)	
		Recherche et obtention d'un hébergeur de site		
		Mise des données sur le site		
		Recrutement/formation d'un web master		
A5.R1.OS1: Réhabilitation du bâtiment des postes et télécommunication		Identification des travaux à faire	4 900	
		Elaboration et publication des TDR		
		Recrutement du prestataire et attribution du marché		
		Réhabilitation du bâtiment des postes et télécommunication de Bangou ville		
A6.R1.OS1: Création d'un centre multimédia pour la commune avec accès internet et un routeur 3G		Constitution d'un dossier de demande de création d'un centre multimédia	3 000	
		Transmission et suivi de la demande		
		Création d'un centre multimédia pour la commune avec accès internet et un routeur 3G		
Total			87 900	

SECTEUR 28: Communication				
PROBLEME: Difficultés d'accès à la communication et à l'information				
Logique d'intervention		Indicateur objectivement vérifiable	Source de vérification	Hypothèse de réalisation
Objectif global	Améliorer la communication dans la commune			
Objectifs spécifiques	OS1-Développer un mécanisme de communication dans la commune	Une radio communautaire créée et construction	Décret de création	
			PV de réception	
		Une cellule de communication fonctionnelle	Organigramme de la commune	
		Un point de vente de journaux existant	Bordereau de livraison	
		Un site web fonctionnel	PV de réception	
	OS2-Constituer un fichier communal de la communication	Nombre des photographes de la commune	Registre d'inscription	
Résultats	R1.OS1 : Un système de communication est mise en place dans la commune	01 radio communautaire fonctionnelle	Visite de terrain	
			Fluidité de l'information	
			Fréquence d'émission	
		01 point de vente de journaux opérationnel dans la commune	Contrat avec le dépositaire	
		01 cellule de communication fonctionnelle	Organigramme de la commune	
		01 site web fonctionnel	Adresse du site	
	R1.OS2 : Une corporation des photographes existe dans la commune	Au moins une association des photographes	Fichier régional de la communication	
Activités		Tâches	Coût estimatif (X1000)	Conditions de réalisation
	A1.R1.OS1 : Création d'une radio communautaire	Etude de faisabilité	25 000	
		Sensibilisation des populations et mobilisation des ressources auprès des communautés		
		Acquisition du site		
		Détermination de la typologie de la radio communautaire		

		Aménagement des locaux		
		Commande et installation des équipements		
		Formation des personnels		
	A2.R1.OS1 : Rendre fonctionnel la cellule de communication, coopération et partenariat local	Réalisation d'une étude	1 000	
		Opérationnalisation de la cellule		
	A3.R1.OS1 : Création de 02 points de vente des journaux	Prise de contact avec un dépositaire de journaux à Bafoussam	3 000	
		Elaboration du contrat		
		Livraison de journaux à Bangou via un véhicule de transport		
	A4.R1.OS1 : Création d'un site web pour la commune	Rassemblement des données sur la commune	1 000	
		Recherche et obtention d'un hébergeur de site		
		Mise des données sur le site		
		Recrutement d'un web master		
	A1.R1.OS2 : Organisation des photographes de la commune	Organisation de 02 campagnes annuelles de sensibilisation des photographes sur l'intérêt du regroupement	2 000	
		Regroupement des photographes en association		
		Inscription dans le fichier régionale		
		Réception des autorisations de couverture		
Total			32 000	

4.3. Coût estimatif du PCD

Tableau 29 : Coût estimatif du PCD

N°	SECTEURS	Coûts x mille FCFA
0	Institution communale	1 506 600
1	Agriculture	307 100
2	Elevage	121 650
3	Domaines et Affaires Foncières	224 000
4	Habitat et Développement Urbain	1 422 000
5	Environnement et Protection de la Nature	36 000
6	Forêt et Faune	52 800
7	Administration Territoriale, Décentralisation et Maintien de l'Ordre	72 300
8	Education de base	447 002
9	Enseignements secondaires	1 442 000
10	Enseignement Supérieur	6 000
11	Santé publique	150 878
12	Eau et Energie	585 400
13	Travaux publics	2 266 500
14	Affaires Sociales	90 000
15	Promotion de la Femme et de la famille	164 800
16	Jeunesse	203 700
17	Sport et Education Physique	203 700
18	Transport	4 250
19	Emploi et formation professionnelle	211 600
20	Petites et Moyennes Entreprises, Economie Sociale et Artisanat	18 000
21	Recherche scientifique et innovations	53 910
22	Tourisme	306 900
23	Culture	258 750
24	Industrie, Mines et Développement Technologique	6 000
25	Commerce	85 200
26	Poste et Télécommunication	87 900
27	Travail et Sécurité Sociale	6 800
28	Communication	32 000
TOTAL		8 931 740

4.4. Développement de l'économie locale

4.4.1. Situation de référence

L'économie de la commune de Bangou a un socle essentiellement agricole. L'agriculture ici pratiquée est une activité saisonnière et de subsistance en ce qu'elle repose sur la recherche effrénée de la satisfaction des besoins primaires. Cette caractéristique de l'agriculture dans la commune de Bangou n'enlève rien au fait qu'elle constitue la principale source de revenus des populations. Elle s'assimile à une activité de saisonnière d'autant plus qu'elle n'occupe pas ses actifs pendant toute l'année. L'autre caractéristique importante de cette agriculture est le fait qu'elle ne se résume pas uniquement à une agriculture vivrière. Elle a également un volet sylvicole et l'arbre le plus planté ici est l'eucalyptus talonné (si l'on reste dans le domaine de la sylviculture) par les arbres fruitiers tels le

kolatier, le manguier, l'avocatier, ... L'association de la culture d'eucalyptus aux cultures vivrières ne suffit pas à elle seule à expliquer sa diversification qui se voit aussi à travers la multitude des produits vivriers présents sur les parcelles cultivées et places de marché existantes dans la commune. On trouve dans la liste longue des spéculations du secteur agricole: la pomme de terre, le haricot, l'igname, la patate douce, le maïs, l'arachide, la banane-plantain, le manioc, la tomate, le piment, le chou, le céleri, ... Il va de soi que toutes ces cultures n'ont pas la même importance selon que l'on prend en compte le critère « étendue de la surface occupée » ou celui de la « quantité des produits récoltés ».

En se référant à la superficie cultivée évaluée en hectares, ces différentes spéculations ci-dessus citées et ce de la moins importante à la plus importante se présentent comme suit: le maïs (290 hectares), le haricot (260 hectares), la banane-plantain (203 hectares), la patate douce (167 hectares), la pomme de terre (150 hectares), l'igname (94 hectares), l'arachide (78 hectares), le manioc (70 hectares), la tomate (36 hectares), le chou (36 hectares), le piment (20 hectares) et le céleri (10 hectares).

La classification de ces produits faite sur la base de leur tonnage présente un visage tout à fait différent lorsqu'on prend en compte l'aire/ l'espace cultivé. En s'appuyant donc sur les quantités produites, l'on retiendra par ordre croissant: le céleri et le piment (100 tonnes respectivement), l'arachide (156 tonnes), le haricot (390 tonnes), le manioc (700 tonnes), le maïs (870 tonnes), l'igname (940 tonnes), le chou et la tomate (1080 tonnes respectivement), la patate douce (1670 tonnes), la banane-plantain (3045 tonnes) et la pomme de terre qui se hisse à la tête du classement des cultures avec ses 22 500 tonnes.

Certaines de ces spéculations se cultivent dans tous les villages de la commune. D'autres par contre ont des zones de production bien connues. Parlant des cultures dont le bassin de production est tout l'espace géographique communal, il convient de retenir le maïs, le haricot, la pomme de terre, le manioc, l'igname, la patate douce, la banane-plantain... Les arachides, le manioc, la tomate, le chou, le céleri et le piment, en revanche, possèdent chacun en ce qui le concerne un bassin de production que l'on peut circonscrire. Les champs d'arachides se mettent en place dans les villages Baloumgou, Balambo, Batop, Demgniep, Bangou ville et Tchella. La tomate rentre dans les habitudes agricoles des producteurs des villages Top Bapa, Djeukou-Bapa, Batoukong, Batchtichi, Balambo, Badjeukong, Tchella. Les espaces occupés par le chou se trouvent à Top-Bapa, Djeukou-Bapa, Batoukong, Batchtichi, Balambo, Badjeukong, Tchella. La culture du piment quant à lui s'observe à Tchella, Top-Bapa, Balambo, Poutzue, Ngouetcha, Badenkeng, Balou-Bapa. La culture du céleri se pratique à Top-Bapa, Djeukou-Bapa, Balambo, Tchella. Tous ces produits sans exception servent à la satisfaction des besoins alimentaires des producteurs (donc à l'autoconsommation) et à la vente.

Dans les trois groupements qui composent la commune de Bangou, il existe des marchés dont la création aurait été motivée par l'importante activité agricole qui y a cours. Nous pensons ainsi aux marchés de Badenkop, de Bapa, de Bangou- carrefour, de Bangou ville et de Tchella (King Place). Le jour de tenue de chacun de ces marchés constitue le point de rencontre entre les vendeurs et les acheteurs et naturellement l'existence de ces marchés serait une source de recettes pour la commune.

L'élevage fait également partie du quotidien des populations de la commune de Bangou. Il ne s'agit pas seulement du petit élevage mais aussi de l'élevage du gros bétail. Le nombre d'éleveurs s'élève à 260. Du point de vue du mode d'élevage ayant cours dans la commune, il convient de citer l'élevage traditionnel et l'élevage moderne. Parmi les espèces élevées, on compte les poules pondeuses, les porcs, les poulets de chair, les bovins, les caillies, les chèvres, les moutons et les

poulets. En s'attardant sur les effectifs par type d'élevage, le poulet se trouve en tête de la liste (14786), suivi respectivement du porc (11438), des pondeuses (6450), des poulets de chair (2252), des moutons (1006), des bœufs (1000), des chèvres (446) et des cailles (415).

Les produits d'élevage s'écoulent dans la commune de Bangou, mais une bonne partie est évacuée dans les autres villes du pays: Bangangté, Bafoussam, Douala, Bafoussam, Yaoundé et Bafang.

En dehors du domaine agropastoral, d'autres activités à l'instar du tourisme, du commerce, de l'exploitation des carrières devraient contribuer à la construction de l'économie locale de cette commune. Ce n'est pas encore le cas pour le moment à cause de nombreux problèmes qui entretiennent leur sous-développement.

4.4.2. Economie locale

Tableau 30 : Economie locale

SECTEUR	ACTIVITES DE DEVELOPPEMENT ECONOMIQUE	POTENTIALITE	CONTRIBUTION DE L'ECONOMIE LOCALE	
			Possibilités de création d'emplois et de richesse	Flux des échanges
Primaire	Agriculture	<ul style="list-style-type: none"> - Disponibilité des surfaces cultivables - Climat favorable à l'activité agricole - Présence des bas-fonds estimés à plus de 145 hectares pouvant servir au développement des cultures de contre-campagne - Présence d'une délégation d'arrondissement d'agriculture et du développement rural et de 05 postes agricoles: Bapa, Bandenkop, Balambo, Baloumgou, Bangou chefferie), pour l'encadrement technique des producteurs ; - Présence de 03 coopératives agricoles et de nombreux GIC - Présences des bassins versants pour la culture des eucalyptus - Présence d'un magasin de stockage des pommes de terre dans le groupement Bangou - Existence d'un CEAC à Baloumgou... 	<ul style="list-style-type: none"> - Fabrication de cageots de tomates - Culture des eucalyptus - Mise en place des pépinières d'eucalyptus - Mise en valeur des bas-fonds (jardinage) - Mise en place des champs semenciers de pommes de terre, de maïs, ... 	<ul style="list-style-type: none"> - Approvisionnement des marchés intra-communaux par les produits - Approvisionnement des marchés des autres villes de la région de l'Ouest et d'autres régions par les produits - Rentrées financières chez les producteurs
	Elevage	<ul style="list-style-type: none"> - Présence de 02 Postes Zootechniques dans la commune de Bangou: l'un à Bangou ville et l'autre à Bandenkop - Présence de 02 postes forestiers: l'un à Bangou et l'autre à Baloumgou - Présence des fourrages - Disponibilité des zones de pâturage sur les flancs des collines - Pratique du petit élevage dans toute la commune - Existence des zones de hautes altitudes favorables à l'élevage bovin (Badengso, Babété-Fotchi, Balambo,...) - Existence de grandes fermes d'élevage de la volaille (Bangou ville, Djeukou (Bapa), Badengou, Bankem) - Existence de quelques zones de pratique de l'élevage du gros bétail: Badenkeng, Bankem (Nkep), Babété-Fotchi, 	<ul style="list-style-type: none"> - Multiplication des souches d'aulacodes - Multiplication des races améliorées de porcs - Fabrication des ruches d'abeilles - Apiculture - Elevage non-conventionnel - Abatteurs - Pisciculture - Elevage bovin, de la volaille, caprin, porcin... - Production des aliments d'élevage 	<ul style="list-style-type: none"> - Approvisionnement des marchés intra-communaux par les produits - Approvisionnement des marchés des autres villes de la région de l'Ouest et d'autres régions par les produits - Rentrées financières chez les producteurs

		Badjeukong, Badengso, Batouzo, Bakanka, Ngouetcha, Balangoué, Bakeunong, Banzinzi, Bakengoue, Bamedjieu, Balambo...		
	Pêche	Existence des zones piscicoles : Balangou, Balou, Topn, Batsela 2,	Production des alevins	<ul style="list-style-type: none"> - Approvisionnement des marchés locaux en poissons - Rentrées financières chez les producteurs d'alevins - Rentrées financières dans la commune
	Tourisme	<ul style="list-style-type: none"> - Belle architecture des 03 chefferies supérieures (Bangou, Badenkop, Bapa) et des chefferies de 3e degré de la commune - Existence de nombreux sites touristiques (site historique du marché de la vente des esclaves dans la chefferie supérieure Bangou, les sites des tranchées de Tsemohia-Bandenkop et de Balangou-Bapa...) - Présence de quelques monuments: «Denzeu Monument» et «Monument appel au travail» dans le groupement Bandenkop, Monument sis à la limite Bangou-Badenkop... - Présence de nombreux rochers: les rochers de «Kwon Fe» et «Kwon Hack» à Balangou-Bapa, les rochers de Chèmeuzang, les rochers de Loungouen - Existence du festival « LA FE BOUA'GANG » dans le groupement Bandenkop - Les chutes de Tchui (à Badenpa-Bapa) et de la pierre morte - Existence des sites sacrés: « Fouonac », «Pouké», «Hack»...dans le groupement Bapa 	<ul style="list-style-type: none"> - Conservation des musées - Organisation des festivals - Métier de guide touristique - Métier de conservateur des musées - 	<ul style="list-style-type: none"> - Connaissance de la culture des populations de la commune - Rentrées financières dans la commune
Secondaire	Transformation des matières premières	Disponibilité de la matière première (des eucalyptus à transformer) du fait de la présence de nombreuses plantations d'eucalyptus sur le territoire communal Disponibilité du maïs: 870 tonnes de maïs produits dans la commune de Bangou	<ul style="list-style-type: none"> - Production des poteaux électriques et matériaux de construction (lattes, planches...) - Production des aliments du bétail 	<ul style="list-style-type: none"> - Ravitaillement du marché de vente des poteaux à Ngoulap (Bangou ville) - Rentrées financières très importantes
	Concassage industriel des	Existence de 03 gisements de pierres (à Babété-Fotchi, Batougong et Batoukong)	<ul style="list-style-type: none"> - Production des granula - Vente des pierres à 	<ul style="list-style-type: none"> - Disponibilité des pierres

	pierres		Batoukong	- Rentrées financières
	Transformation du bois	Disponibilité de la matière première	- - Production des meubles en bois - Commercialisation de la matière d'œuvre	- Disponibilité de la matière d'œuvre - Rentrées financières
	Transformation des fruits de tomate	1080 tonnes de tomates produites dans la commune	- Production des tomates en boîte - Vente des fruits de tomates	- Ravitaillement des marchés locaux et voisins - Rentrées financières
	Transformation des latérites	Existence de 05 carrières de latérites (Tsemohia, Batsela 1, Packem, Balangoue, Top-Bapa)	Production des briquettes améliorées	- Ravitaillement des marchés locaux et voisins - Rentrées financières
Tertiaire	Commerce	Présence de 31 plantations d'eucalyptus environ couvrant une surface de plus de 137 hectares.	- Commercialisation des poteaux électriques, des chevrons, des lattes, des planches et du bois de chauffe - création d'unités de production des poteaux électriques	- Ravitaillement des marchés locaux et voisins - Rentrées financières
		Disponibilité des produits agricoles (maïs, haricot, pomme de terre, chou, igname...)	- Commercialisation des produits agricoles (maïs, haricot, pomme de terre, chou, igname,...)	- Ravitaillement des marchés locaux et voisins - Rentrées financières
		Disponibilité des produits d'élevage (œufs, miel, ruches d'abeilles, alevins, poissons)	- Commercialisation des produits d'élevage (œufs, miel, ruches d'abeilles, alevins, poissons, viande races améliorées de porcs, souches d'aulacodes ...)	- Ravitaillement des marchés locaux et voisins - Rentrées financières
		Disponibilité de 05 marchés reliés par des routes bitumées (Bangou carrefour, Bangou chefferie, Bangou ville, Badenkop King – Place, Bapa – King place)	Commercialisation des aliments d'élevage	- Ravitaillement des marchés locaux et voisins - Rentrées financières
		Disponibilité des objets d'art	Vente des objets d'art	- Ravitaillement des

				marchés locaux et voisins - Rentrées financières
		Disponibilité des pépinières d'eucalyptus	Vente des plants d'eucalyptus	- Ravitaillement des marchés locaux et voisins - Rentrées financières
		Disponibilité du bois de chauffe	Vente du bois de chauffe	- Ravitaillement des marchés locaux et voisins - Rentrées financières
	Services	Disponibilité des produits agricoles diversifiés à tout moment	Restauration	- Disponibilités des lieux de restauration - Rentrées financières
		Présence d'une auberge municipale à Bangou	Hébergement	- Disponibilité d'un espace de séjour - Rentrées financières
		Présence d'un musée à la chefferie Bapa	Conservation des musées	- Espace de tourisme - Rentrées financières
		Présence des agences de voyage (Charter voyage, Mary land, Air Ndé, ...)	Création de métier de chargeurs	- Possibilité de voyager - Rentrées financières

4.5. Récapitulatif de la prise en compte de la petite enfance

La problématique liée à la petite enfance dans l'espace communal de Bangou a été abordée pendant le diagnostic dans les secteurs qui en sont concernés. Au nombre de sept, ces secteurs ont permis d'identifier les problèmes, les causes, les effets liés à cette catégorie sociale, et d'en exprimer les besoins

Tableau 31 : Problèmes liés à la petite enfance

N°	Secteur	Probleme identifié	Causes	Effets	Causes pertinentes	Besoins
1	Sport et éducation physique	Difficultés d'accès à une éducation physique et sportive de qualité	<ul style="list-style-type: none"> – Insuffisance d'infrastructures et équipements sportifs (aires de jeu, maillots, ballons,...) dans les écoles – Faible propension des instituteurs à dispenser les cours d'EPS 	<ul style="list-style-type: none"> – Faible pratique du sport dans les écoles maternelles et primaires de la commune – Faible épanouissement des enfants 	<ul style="list-style-type: none"> – Insuffisance d'infrastructures et équipements sportifs (aire de jeu, maillots, ballons,...) dans les écoles – Faible propension des Instituteurs à dispenser les cours d'EPS 	<ul style="list-style-type: none"> – Aménagement des aires de jeu dans les écoles. – Aménagement des équipements ludiques, sanitaires pour l'épanouissement de la petite enfance ; – Equipement des 50 écoles primaires et maternelles en matériels sportifs – Renforcement des capacités des instituteurs à l'enseignement d'EPS
2	Mines, industrie et développement technologique	Exploitation économique des enfants dans les carrières de sable	<ul style="list-style-type: none"> – Us et coutumes (l'enfant est une main-d'œuvre familiale) – Rareté de main-d'œuvre locale – Ignorance des droits et devoirs des enfants – Inorganisation des exploitants de carrières – Absence de la réglementation sur l'exploitation de carrières 	<ul style="list-style-type: none"> – Ralentissement de la croissance des enfants – Déperdition scolaire – Non-respect des droits de l'enfant 	<ul style="list-style-type: none"> – Ignorance des droits et devoirs des enfants – Absence de la réglementation sur exploitation de carrières 	<ul style="list-style-type: none"> – Sensibilisation des exploitants de carrières sur l'existence et le respect des droits et devoirs des enfants – Réglementation du métier d'exploitation des carrières de pierres et de sable – Organisation des exploitants de carrières en groupe

N°	Secteur	Probleme identifié	Causes	Effets	Causes pertinentes	Besoins
3	Education de base	Difficultés d'accès de la petite enfance à une éducation de base de qualité	<ul style="list-style-type: none"> - Insuffisance d'infrastructures et d'équipements (bâtiments, latrine, points d'eau, chaises, matériels, clôture, tables-bancs, matériels informatiques, bacs à ordures) dans les écoles maternelles et primaires - Absence d'infrastructures et d'équipements (bâtiments, points d'eau, chaises, matériels, clôture, matériels informatiques, bacs à ordures) dans certains établissements scolaires - Mauvais état des latrines et points d'eau dans certains établissements scolaires - Insuffisance de sensibilisation des enfants sur les conditions d'hygiène élémentaire 	<ul style="list-style-type: none"> - Conditions de d'études défavorables - Baisse du niveau d'études - Retard aux cours - Exposition des élèves aux maladies - Promiscuité - Jumelage des classes - Faible connaissance des NTIC - Faible épanouissement des élèves - Mal propreté - Risques élevés de contamination des enfants 	<ul style="list-style-type: none"> - Insuffisance des infrastructures et équipement dans les EM et primaires - Absence de point d'eau, latrines et bacs à ordures dans certains établissements scolaires - Mauvais état des latrines et points d'eau dans certains établissements scolaires - Insuffisance de sensibilisation des enfants sur les conditions d'hygiène élémentaires 	<ul style="list-style-type: none"> - Création et construction de 05 nouvelles écoles primaire dans le commune (03 écoles maternelles et 02 écoles primaires) - Construction de 12 blocs maternels dans les EM créées et non construites (Schella, Batchitchi, Badjeuguieu, Batoukong, Batop, Batougong, Bakeunong, Ngwetcha, Badengou, Djeukou, Packem, Balangou) - Etudes de faisabilité en vue de la réhabilitation des salles de classe dans les 47 écoles primaires de la commune - Construction des clôtures dans toutes les écoles primaires de la commune excepté l'EP de Batoukong et Batsela 2 - Etudes de faisabilité en vue de la construction / aménagement des points d'eau et latrines dans les 50 écoles primaires et maternelles de la commune - Installation de 03 bacs à ordures dans chacune des 47 écoles primaires et maternelles de la commune - Organisation d'une campagne de sensibilisation par an dans chaque écoles sur les règles d'hygiène élémentaires

N°	Secteur	Probleme identifié	Causes	Effets	Causes pertinentes	Besoins
4	Santé	Faible mesure de prévention des maladies épidémique et du VIH/SIDA	<ul style="list-style-type: none"> - Insuffisance de couverture vaccinale des enfants - Insuffisance de campagne de prévention - Insuffisance de moyens de prévention des maladies endémo-épidémiques (paludisme, VIH/SIDA, hépatites, polio, maladies hydriques, ...) - Prise en charge des enfants et orphelins de VIH/SIDA insuffisante 	<ul style="list-style-type: none"> - Adoption des comportements à risque - Fréquence des maladies épidémiques - Ignorance - Indigence des enfants et orphelins de VIH/SIDA 	<ul style="list-style-type: none"> - Insuffisance de couverture vaccinale des enfants - Insuffisance de connaissances sur le VIH/SIDA par les adolescents - Insuffisance de prise en charge des enfants et orphelins de VIH/SIDA 	<ul style="list-style-type: none"> - Réalisation d'une couverture vaccinale complète - Redynamisation des comités locaux de lutte contre le SIDA - Relance du programme PNS-OEV - Organisation des campagnes de sensibilisation des enfants et parents sur la prévention des maladies endémoépidémiques (les écoles, associations, lieux de cultes) - Organisation des campagnes de distribution des moustiquaires imprégnées et d'IEC sur son utilisation
5	Administration territoriale et Décentralisation	Difficultés d'accès aux actes de naissance légaux	<ul style="list-style-type: none"> - Ignorance, analphabétisme et négligence des parents - Non respect des lois régissant l'Etat civil au Cameroun 	<ul style="list-style-type: none"> - actes de naissance frauduleux (sans souche) - abandon de études - risque de prison 	<ul style="list-style-type: none"> - Ignorance, analphabétisme et négligence des parents - Non respect des lois régissant l'Etat civil au Cameroun 	<ul style="list-style-type: none"> - Sensibilisation des parents sur l'importance des actes de naissance dans la vie - Organisation des séances collectives d'audience foraine au sein de la commune en vue de la délivrance des jugements supplétifs d'actes de naissance ;
6	Commerce	Exploitation des enfants dans des activités commerciales	<ul style="list-style-type: none"> - Us et coutumes (l'enfant est une main d'œuvre familiale) - Ignorance des droits et devoirs des enfants - Absence de structure d'encadrement et de divertissement 	Retard scolaire des petits enfants	- Meconnaissance des droits des enfants	Vulgarisation/sensibilisation des populations sur les droits des enfants concernant l'âge minimum au travail

N°	Secteur	Probleme identifié	Causes	Effets	Causes pertinentes	Besoins
7	Promotion de la femme et de la famille	Difficultés d'insertion socioprofessionnelle des filles-mères	<ul style="list-style-type: none"> - Non identification des filles-mères en général et mineurs en particulier - Absence d'appui en faveur de la fille-mère mineurs 	<ul style="list-style-type: none"> - Arrêt précoce des études - Exposition aux maladies 	<ul style="list-style-type: none"> - Non identification des filles-mères en général et mineurs en particulier - Absence d'appui en faveur de la fille-mère mineurs 	<ul style="list-style-type: none"> - Identification des filles-mères mineurs de Bangou - conseils et formations des filles-mères aux AGR - Organisation des campagnes d'information/éducation sur la sexualité en faveur de la jeune fille

4.6. Récapitulatif de la prise en compte des changements climatiques

Tableau 32 : Problèmes liés aux changements climatiques

Secteur	Tendances	Problèmes/ Contraintes	Villages concernés	Causes du problème	Effets du problème	Mesures d'adaptation	Solutions envisageables
Santé	Fortes précipitations	<ul style="list-style-type: none"> - Fréquence des maladies hydriques, infectieuses et diarrhéiques - Faible fréquentation des structures sanitaires 	Tous les villages de la commune y compris les 7 espaces urbains	<ul style="list-style-type: none"> - Pollution des eaux - Perturbation des calendriers/campagnes de vaccination - Mauvais état des routes desservant les centres de santé 	<ul style="list-style-type: none"> - Coût élevé des soins de santé - Baisse de l'économie familiale - Faible fréquentation des centres de santé 	<ul style="list-style-type: none"> - Présence de 10 structures sanitaires dans la Commune - Présence des campagnes de dépistage / vaccination (VIH, Polio, Onchocercose, ...) - Présence du listing des naturopathes de la commune de Bangou - Prise en charge du paludisme grave (0-5 ans) 	<ul style="list-style-type: none"> - Sensibiliser les populations sur les techniques de traitement des eaux de boisson - Aménager les routes desservant les centres de santé (cf. travaux publics) - Elaborer un protocole de prise en charge des maladies climatiques
	Saison sèche prolongée	Fréquence des maladies (céphalées, toux, grippe,...)	Tous les villages de la commune y compris les 7 espaces urbains	Pollution de l'air par la poussière			

Secteur	Tendances	Problèmes/ Contraintes	Villages concernés	Causes du problème	Effets du problème	Mesures d'adaptation	Solutions envisageables
Habitat et développement urbain	Vents violents	Destruction des toits des habitations	Tous les villages de la commune y compris les 7 espaces urbains	<ul style="list-style-type: none"> - Absence de brise vents - Utilisation du matériel de construction non adapté - Réhabilitation tardive des infrastructures 	<ul style="list-style-type: none"> - Pertes matériels - Risques d'accident 	Présence des espèces (<i>Eucalyptus sp</i> , <i>Podocarpus manii</i> , <i>Pinus sp</i> etc.) capables d'être exploitées pour brises vents	<ul style="list-style-type: none"> - Installer les brises vents autour des habitats - Reboiser les espaces urbains - Sensibiliser les entrepreneurs sur le respect des normes qualité dans la construction des ouvrages civils et des habitats
Communication	Fortes précipitations	<ul style="list-style-type: none"> -Perturbation des ondes -Surtension électrique 	Tous les villages de la commune y compris les 7 espaces urbains	<ul style="list-style-type: none"> -Vents violents -Coups de tonnerre 	<ul style="list-style-type: none"> - Interruptions des signaux de communication - Dommages des récepteurs (poste radio, téléviseur,...) - Interruptions des émissions radio TV - Accès tardif aux informations 	Présence de 03 pylônes portant d'émetteurs dans la commune	<ul style="list-style-type: none"> - Arrêter les appareils électroniques pendant les pluies - Protéger les installations (pylônes et émetteurs de diffusion) de communication avec les cuivres de décharge de surtension

Secteur	Tendances	Problèmes/ Contraintes	Villages concernés	Causes du problème	Effets du problème	Mesures d'adaptation	Solutions envisageables
Sport et éducation physique	Fortes précipitations	<ul style="list-style-type: none"> - Perturbation du calendrier sportif - Faible participation des populations aux activités d'EPS - Agression du froid 	Tous les villages de la commune y compris les 7 espaces urbains	<ul style="list-style-type: none"> - Pluies interminables - Bourbiers impraticables et flaques d'eau sur les aires de jeu 	<ul style="list-style-type: none"> - Exposition aux courbatures (mal de dos, crampes, mal de reins, rhumatisme, etc.) - Exposition aux maladies cardiovasculaires et métaboliques 	<ul style="list-style-type: none"> - Présence d'un délégué et des cadres d'EPS dans la commune - Présence des sportifs dans la commune - Pratiques des activités sportives dans les établissements scolaires 	<ul style="list-style-type: none"> - Sensibiliser les populations sur les vertus du sport - Multiplier des activités d'EPS avec la prise régulière des paramètres (tension, taux de glycémie, indice de masse corporelle...)
Agriculture	Vents violents	Destruction des cultures hautes (maïs, bananiers,...) par le vent	Tous les villages de la commune y compris les 7 espaces urbains	<ul style="list-style-type: none"> - Insuffisance de tuteurs sur les bananiers - Insuffisance de brise-vents autour des plantations 	<ul style="list-style-type: none"> - Faible rendement - Baisse de revenus des producteurs 	<ul style="list-style-type: none"> - Pratique de la sylviculture (arbres fruitiers, eucalyptus) dans la commune - Présence des haies vives autour des champs - Pose des tuteurs sur les bananiers 	<ul style="list-style-type: none"> - Sensibiliser les producteurs sur l'importance et la pratique du tuteurage des cultures hautes et basses - Sensibiliser les producteurs sur l'importance et l'installation des brise-vents autour des champs

Secteur	Tendances	Problèmes/ Contraintes	Villages concernés	Causes du problème	Effets du problème	Mesures d'adaptation	Solutions envisageables
	Fortes précipitations	Destruction des cultures basses Fréquence des maladies des plantes (mildiou, borers, alternariose, anthracnose -Inondation des bas-fonds -Fréquence de l'érosion pluviale	Tous les villages de la commune y compris les 7 espaces urbains	<ul style="list-style-type: none"> - Absence de tuteurage - Excès d'humidité - Lessivage des traitements administrés aux cultures - Montée des eaux - Relief accidenté 	Faible rendement Baisse de revenus Destruction des cultures en champs Infertilité des sols Risque de glissement de terrain	<ul style="list-style-type: none"> - Présence de 05 postes agricoles et de 07 zones de vulgarisation dans la commune - Culture des populations à planter les arbres - Présence d'une brigade phytosanitaire à Bakagoue 	<ul style="list-style-type: none"> - Sensibiliser les producteurs sur l'importance et la pratique du tuteurage des cultures basses - Renforcer les capacités des populations : - les techniques de lutte phytosanitaire - les techniques de lutte contre l'érosion pluviale - la pratique du drainage
	Saison sèche prolongée	Perturbation du calendrier agricole Dessèchement des cultures en champs	Tous les villages de la commune y compris les 7 espaces urbains	<ul style="list-style-type: none"> - Arrivée précoce et/ou tardive des pluies - Températures élevées 	<ul style="list-style-type: none"> - Perte/pourrissement des semences - Semis répétés - Faible rendement - Dépenses supplémentaires 	<ul style="list-style-type: none"> - Présence de 05 postes agricoles et de 07 zones de vulgarisation dans la commune - Présence des cours d'eaux dans la commune - Expérience de certains producteurs dans les cultures de contre-saisons 	<ul style="list-style-type: none"> - Semer après l'arrivée des grandes pluies - Sensibiliser les producteurs sur les techniques et opportunités des cultures de contre-saisons

Secteur	Tendances	Problèmes/ Contraintes	Villages concernés	Causes du problème	Effets du problème	Mesures d'adaptation	Solutions envisageables
Elevage	Fortes précipitations	Recrudescence de maladies des bêtes (rouget, peste porcine africaine, coccidiose et diarrhée, rhumes, crampes)	Tous les villages de la commune y compris les 7 espaces urbains	Prolifération des virus, bactéries et coccidiose	<ul style="list-style-type: none"> - Mortalité élevée des bêtes - Baisse du cheptel - Pauvreté des éleveurs 	<ul style="list-style-type: none"> - Présence de 02 postes zootechniques et vétérinaires dans la commune - Existence de 400 m2 de pâturage dans la commune 	<ul style="list-style-type: none"> - Pratiquer l'hygiène dans les élevages/fermes et vacciner les bêtes - Administrer les antibiotiques et anti coccidiose
	Saison sèche prolongée	Déshydratation des bêtes	Tous les villages de la commune y compris les 7 espaces urbains	<ul style="list-style-type: none"> - Tariessement des cours d'eau - Températures élevées - Feux de brousse - Dessèchement des pâturages - 	<ul style="list-style-type: none"> - Rareté de l'eau - Rareté d'herbes - Mortalité élevée des bêtes - Baisse du cheptel - Pauvreté des éleveurs - Recrudescence de maladies respiratoires des bêtes - Transhumance 	Présence de 02 postes zootechniques et vétérinaires dans la commune	<ul style="list-style-type: none"> - Construire les points d'abreuvements - Sensibiliser les éleveurs sur les méfaits des feux de brousse - Sensibiliser et former les éleveurs sur la culture du foin

Secteur	Tendances	Problèmes/ Contraintes	Villages concernés	Causes du problème	Effets du problème	Mesures d'adaptation	Solutions envisageables
Education	Vents violents	Destruction des infrastructures scolaires	Bangou ville, Bangou carrefour, Batoukong, Ngouetcha, Badjeukong, Batougong Batop, Badengso, Batchitchi,	<ul style="list-style-type: none"> - Absence de brises vents - Utilisation des matériaux de construction non adapté (sable Batié,...) - Non respect des normes de construction 	<ul style="list-style-type: none"> - Destruction des toitures des salles de classe - Risques d'accident - Bâtiments scolaires peu résistants 	Présence des espèces (<i>Eucalyptus sp</i> , <i>Podocarpus manii</i> , <i>Pinus sp</i> etc.) capables d'être exploitées pour brises vents	<ul style="list-style-type: none"> - Installer les brises vents autour des infrastructures - Sensibiliser les entrepreneurs sur le respect des normes qualité dans la construction des ouvrages civils
	Fortes précipitations	Perturbation des programmes scolaires	Bété – Tchitchouo, Bamendjieu, Bakangoué, Balambo, Bangou king- place, Badenkop king-place, Packem, Batsela1, Badengou, Djeukou, Badjeuwang, Balou, Bapa king-place	<ul style="list-style-type: none"> - Inondations empêchant de franchir les ponts - pluies interminables - Amplification des bruits dans les salles de classe 	<ul style="list-style-type: none"> - Retard dans la couverture des programmes - Retard aux cours - Interruptions des enseignements - Absence - Risque aux maladies - Froid agressif 		<ul style="list-style-type: none"> - Organiser les cours de rattrapage - Construire les drains - Sensibiliser les parents sur la protection des enfants contre la pluie (parapluie, manteaux)

Secteur	Tendances	Problèmes/ Contraintes	Villages concernés	Causes du problème	Effets du problème	Mesures d'adaptation	Solutions envisageables
Travaux publics	Fortes précipitations	Dégradation des routes et des ponts	Tous les villages de la commune y compris les 7 espaces urbains	<ul style="list-style-type: none"> - Insuffisance de rigoles - Buses et caniveaux bouchées - Inondation dans les zones de basse altitude 	<ul style="list-style-type: none"> - Fréquence des bourbiers et flaques d'eau sur les routes - pénibilité de circulation des biens et des personnes - Cherté du transport 	Présence de 16 carrières de sable, pierre et latérite pouvant permettre l'entretien des routes Présence des comités d'entretien de routes dans certains villages	<ul style="list-style-type: none"> - Accroître le nombre de comités d'entretien de routes dans la commune - Doter les comités d'entretien des équipements d'appoints (perles, brouettes, pioches, etc.) - Doter la Commune de Bangou du matériel d'entretien routier (niveleuse, pèle chargeuse, camion bene,...)
Eau et Energie	<u>Eau</u> : Fortes précipitations	Pollution des cours d'eau et sources	Tous les villages de la commune y compris les 7 espaces urbains	<ul style="list-style-type: none"> - Mauvaise utilisation des intrants agricoles (herbicides, fongicides,...) - Ruissèlement des résidus chimiques vers les cours d'eau en aval 	<ul style="list-style-type: none"> - Fréquence des maladies hydriques - Risque des infections cancérogènes - Dépenses supplémentaires en santé 	<ul style="list-style-type: none"> - Existence de 04 adductions d'eau potable (Balambo, Bangou ville, Bapa, Baloumgou) - dans la commune - Présence de 10 forages sur le territoire communal - Présence de 9 puits 	<ul style="list-style-type: none"> - Sensibiliser les producteurs sur la bonne utilisation des produits phytosanitaires y compris les herbicides et les fongicides - Améliorer l'offre en eau potable dans la

Secteur	Tendances	Problèmes/ Contraintes	Villages concernés	Causes du problème	Effets du problème	Mesures d'adaptation	Solutions envisageables
	Saison sèche prolongée	Tarissement des certains cours d'eau et sources	Tous les villages de la commune y compris les 7 espaces urbains	- Elévation des températures	- Consommation des eaux d'origine douteuse - Fréquence des maladies hydriques - Eloignement des points d'eau - Perte de temps	- Existence de 3 châteaux d'eau (Demguieu, Baloumgou, Batchitchi)	commune - Sensibiliser les populations sur les techniques de traitement des eaux de boisson
	Energie : Fortes précipitations	Coupures intempestives du courant électrique	Tous les villages de la commune y compris les 7 espaces urbains	- Coups de tonnerre - Destruction des infrastructures électriques (poteaux, câbles, transformat eurs, etc.) par les vents violents - Vol des câbles électriques	- Insécurité - ralentissement des activités - Baisse de revenus - Sous information	- Existence d'un réseau électrique HT et BT dans la commune - Existence du projet DER Hauts-plateaux dans la commune - Relief favorable à l'énergie éolienne	- Sensibiliser les élites/opérateurs économiques à installer l'énergie éolienne - Réhabiliter les infrastructures électriques (poteaux, câbles, transformat eurs, etc.)
	Saison sèche prolongée	Baisse de tension/ délestage	Tous les villages de la commune y compris les 7 espaces urbains	Baisse des débits des cours d'eau et des barrages hydroélectriques			

4.7. Esquisse du Plan d'Utilisation et de Gestion des Terres de l'Espace Communal

Tableau 33 : Matrice des unités de paysage

Unité de paysage	Villages concernés	Caractéristiques	Utilisation actuelle	Potentialités	Problèmes /Contraintes	Solutions endogènes	Solutions préconisées
Zones de plateaux	<ul style="list-style-type: none"> - Batougong - Batop - Bantouo-Nzeutchap - Famlem (Fopleup) - Badengso - Demgieu - Tchella - Demgniep - Bakengoue - Batsela 1 - Bantouo 1 - Balambo - Bankep - Badjeuwang 	<ul style="list-style-type: none"> - Terrains plats et élevés par endroit - Plateaux à forte pente (Demgieu) et à faible pente (Balou, - Zone de pratique de l'élevage - Sols argilo-sablonneux (Badjeukong, - Zone d'eucalyptus (Badjeukong,) - Sols rouges latéritiques (Badjeuwang, Demgieu, Babété-Fotchi) - Sols ferrugineux et argileux par endroit (Balou) - Savane herbacée - Zone à habitat dispersé 	<ul style="list-style-type: none"> - Zone d'habitation - Zone de cultures : cultures vivrières (maïs, pomme de terre, haricot, patate douce, l'oignon, banane plantain ...) et d'eucalyptus 	<ul style="list-style-type: none"> - Climat favorable à l'agriculture, l'élevage et la vie - Disponibilité du matériau local (terre, raphia, paille...) - Potentielles zones de pâturages - Présence de sources et ruisseaux 	-Perte de la fertilité des sols	- Utilisation des déchets ménagers et des fientes du porc pour relever le niveau de fertilité des sols	<ul style="list-style-type: none"> - Former les populations sur le processus de fabrication du compost - Recourir aux plantes améliorantes telles le calandra, l'acacia...
					Sols exposés à l'érosion	-	<ul style="list-style-type: none"> - Constituer des bandes antiérosives avec des légumineuses (ACACIA,TITONA, CALANDRA...) - Disposer les billons en courbe de niveau
					- Mauvaise association des cultures dans les champs		<ul style="list-style-type: none"> - Pratiquer la rotation des cultures

		- Zones mixtes dans lesquelles on trouve des maisons d'habitation autour desquelles sont cultivés des champs (Badjeukong, Badengso, Demgieu, Tchella, Demgniep, Bakengoue, Batougong, Batop, Bantouo-Nzeutchap, Famlem (Fopleup), Badengso, Demgieu, Tchella			- Précarité de l'habitat à cause de l'utilisation du matériau local non-amélioré		- Vulgariser les briques de terre améliorées
					Maladies des cultures: mildiou pour les tomates, flétrissement pour les pommes de terre, les charançons et la cercosporiose sur les bananiers- plantain...		Former les producteurs sur les thèmes suivants: les techniques de lutte phytosanitaire et les plantes protectrices
					Destruction de la forêt		Reboiser des espaces
					Tarissement de certains de ces cours d'eau en saison sèche		
Zone d'élevage	Toute la commune	Zone de haute altitude (Badengso, Babété-Fotchi, Balambo,... Zone de savane herbacée	- Présence de zones de pâturage délimitées comme à Badenkeng, Babété-Fotchi, Balambo - Présence de grandes fermes d'élevage de la volaille (Bangou ville,	- Présence d'un élevage diversifié: chèvre, moutons, poule, lapins, ... - Climat favorable à l'élevage - Dynamisme des éleveurs de la commune - Présence des fourrages	Non-respect de la délimitation de zones de pâturage à Badenkeng		- Organisation de 03 campagnes annuelles de sensibilisation des éleveurs/agriculteurs sur la nécessité de respecter les zones de pâturage
					Conflits agropastoraux dus à la destruction des cultures par les bêtes		- Organisation d'un atelier de formation des éleveurs sur les techniques de

			Djeukou (Bapa), Badengou, Bankem (Nkep))				fabrication des aliments du bétail à base du matériau local
			- Présence du gros bétail (Badenkeng, Bankem (Nkep), Babété-Fotchi, Badjeukong, Badengso, Batouzo, Bakanka, Ngouetcha, Balangoué, Bakeunong, Banzinzi, Bakengoue, Bamedjieu, Balambo.)		Vols des bêtes		Redynamiser les comités de vigilance villageois
			- Présence du petit élevage partout dans la commune		-Fréquence des maladies du bétail (peste porcine, rouget)		Former les éleveurs sur l'itinéraire technique d'élevage
			- Pratique de l'apiculture (Groupement Bapa, Bangou		Destruction des ruches par les feux de brousse (Badenkeng, Top-Bapa)		Organiser 02 campagnes annuelles de sensibilisation des populations sur les méfaits des feux de brousse par village
					Prédation des poissons dans les étangs par les oiseaux, serpents, ... (Batsela 1, et partout ailleurs) du fait de la proximité des arbres des étangs		- Eviter de planter des arbres à moins de 50 mètres du pourtour des étangs piscicoles - Nettoyer régulièrement le pourtour des étangs piscicoles
					Accès difficile aux races améliorées de porcs		Se rapprocher de l'antenne régionale de la recherche scientifique et de

			ville, Bankem, Batsela 1, Balou-Bapa, - Zone piscicole Top-Bapa, Balangou-Bapa, Batsela 1,				l'innovation pour obtenir les races améliorées
					Faible promotion de l'élevage non-conventionnel		Former les éleveurs sur les techniques de l'élevage non-conventionnel
					Faible production du miel		Former les apiculteurs sur les techniques de production du miel
Bassins versants	<ul style="list-style-type: none"> - Balangoué - Balambo, - Batouzo - Bakeunong - Badenkeng - Bantouo-Nzeutchap - Balangoue - Ngouetcha - Tsemohia 	<ul style="list-style-type: none"> - Présence de très fortes pentes (des collines et montagnes) - Sources permanentes (Balangoué) - Zones de pâturage - Présence des vents violents - Présence des rochers (Badengpa, Balangoue)/roches basaltiques (Balangoue) - Sols sablonneux - Sols ferrallitiques (Bantouo-Nzeutchap) - Sols latéritiques (Balambo) 	<ul style="list-style-type: none"> - Pratique de l'élevage du gros bétail - Pratique de la culture de l'eucalyptus - Cultures vivrières (bananier, haricot et maïs...): cas de Ngouetcha 	<ul style="list-style-type: none"> - Zones favorables à la production de l'énergie éolienne - Présence des plantes améliorantes dans certains villages (Bantouo-Nzeutchap, - Sources permanentes servant de lieu de captage des points d'eau potable - Relief touristique - Présence des mines (pierres, latérites): le cas de Batouzo - Présence des espèces 	Présence des grands vents		Mettre en place des brise-vents Construire des haies vives
					Glissements de terrain (Balambo, Batouzo, Ngouetcha)		Circonscrire ces zones à risques et interdire l'accès
					Erosion des sols (Balambo, Batouzo) du fait de la disposition des billons dans le sens de la pente		Pratiquer les cultures en courbe de niveau
					Forte présence du grand froid		
					Relief très accidenté		

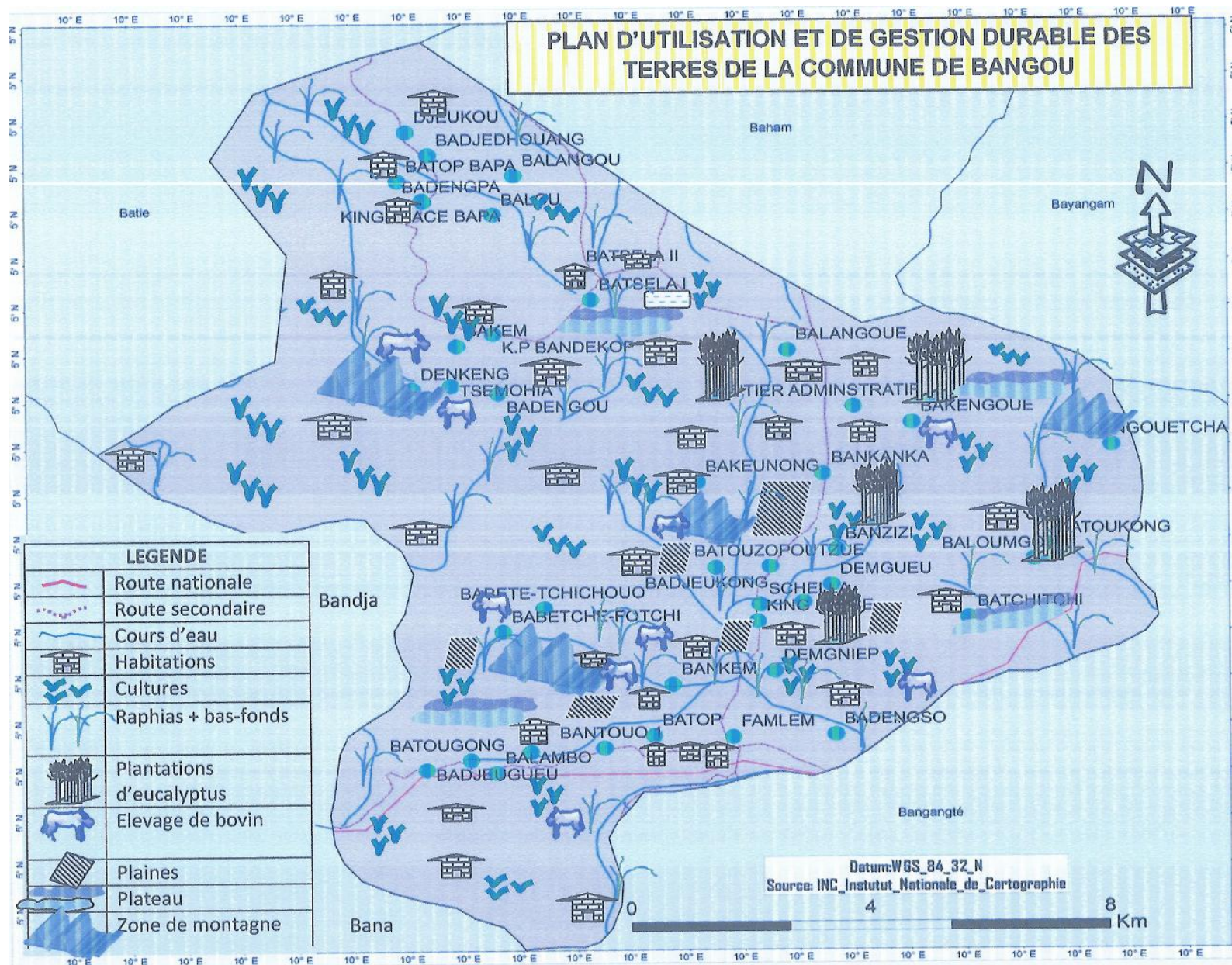
		- Savane herbacée et arborée (Bantouo-Nzeutchap,		forestières sauvages (Balangoue)			
Bas-fonds	Demgniep Tchella Badengso, Bakeunong, Badjeukong Bamedjieu Balambo Bankem Fopleup Bantouo 1 Poutzue...	<ul style="list-style-type: none"> - Zone /sols hydromorphe(s) - Zone marécageuse avec des sols très fertiles comme à Bamedjieu, Badengso, Bakeunong, Tchella, - Zone non-marécageuse comme à Badjeukong, - Présence des étangs piscicoles comme à SONTIE dans le village Bantouo 1 - Sols noirs très riches en dépôts alluvionnaires 	<ul style="list-style-type: none"> - Zone de pratique de l'agriculture vivrière - Zone de pratique de l'agriculture maraîchère 	<ul style="list-style-type: none"> - Zone propice à l'agriculture de contre-saison pourvoyeuse de revenus assez colossaux pour les pratiquants - Présence des étangs de poissons - Présence des raphias qui sont des aimants d'eau - Pratique de la jachère (Bantouo 1) 	Zones à risque du fait des inondations en période de pluies (comme à Tchella, Badengso, Balambo, Bamendjieu, Bantouo 1)		Réaliser des drains pour faciliter la circulation des eaux
					Etangs (05) non-aménagées à SONTIE		
					Faible mise en valeur des bas-fonds		Réaliser une étude de faisabilité en vue de l'aménagement des bas-fonds
					Destruction des raphias dans les bas-fonds		Organiser 02 campagnes de sensibilisation des populations sur la nécessité de protéger les raphias dans les bas-fonds
					Pollution des bas-fonds due au dépôt des résidus de pesticides et fongicides venus de l'amont		Organiser 02 campagnes de sensibilisation des agriculteurs sur les conséquences néfastes de la

							mauvaise utilisation des pesticides et fongicides
Zones de plaines	Banzinzi Badjeukong Demgniep Bakanka Bamedjieu Babété- Fotchi Bakeunong Bankem Bantouo 1 Batouzo Ngouetcha	<ul style="list-style-type: none"> - Sols fertiles propices à l'activité agricole par endroit comme à Badjeukong, Fopleup, - Sols ferrallitiques (Demgniep) - Sols noirs et limoneux /alluvionnaires comme à Bakeunong, Bantouo 1, Fopleup, Batouzo - Savane arborescente et arbustive par endroit (Fopleup, Demgniep) - Zone de cultures - Zones d'habitat dispersé 	<ul style="list-style-type: none"> - Pratique de l'agriculture - Zone d'habitat 	<ul style="list-style-type: none"> - Zones contenant des sources pouvant servir de points de captage d'adduction d'eau gravitaire comme la source Nzonmen située dans le village Babété-Fotchi - Climat favorable à la vie, l'agriculture et l'élevage - Carrières de sable et de pierres (Batouzo, Babété-Fotchi, Bantouo 1) - Relief favorable à la mécanisation agricole - Disponibilité du matériau local (terre, raphia, paille...) 	Sols peu fertiles	<ul style="list-style-type: none"> - Pratique de la Jachère - Pratique de la rotation culturale - Organisation des travaux d'entretien routier 	Pratiquer la jachère améliorée Recourir aux plantes améliorantes pour amender les sols (acacia, calandra, ...)
					Carrières de pierres inexploitées du fait de l'absence d'une unité de concassage dans la commune		Réaliser des études de faisabilité en vue de la mise en place d'une ou de plusieurs unités de concassage des pierres dans la commune de Bangou
					- Difficulté d'accès à certaines carrières du fait du mauvais état des routes y conduisant comme celle de la chefferie à Baloumgou, de Houhou à Fouko et de Zouzou à Mouafo (dans le village		Viabiliser les carrières se trouvant dans ces unités de paysage

					Babété-Fotchi		
					- Pauvreté de la faune		Encourager la pratique de l'élevage non-conventionnel
					Pistes agricoles non-aménagées		Mettre en place des comités d'entretien des routes et dynamiser les comités d'entretien routier existants
					Présence des grands arbres à côté des cultures créant de l'humidité (Fopleup)		
Plantations d'eucalyptus	Bangou ville Balangoué Baloumgou Bakengoue	<ul style="list-style-type: none"> - Végétation faite des herbes et d'eucalyptus - Ces plantations d'eucalyptus sont toutes entretenues par leurs propriétaires - Elles occupent de vastes étendues dont la superficie varie entre 0, 7 et 45 hectares 	Exploitation des eucalyptus pour la production des poteaux électriques et bois de chauffe et matériau de construction...	Puits de carbone Protection du sol contre l'érosion	Présence des feux de brousse	Collage des plaques de sensibilisation des populations sur les dangers des feux de brousse	Mettre en place des layons dans ces plantations d'eucalyptus et élagage des arbres situés le long de ceux-ci
Forêts	Badengso Fopleup Balou Batsela 1	<ul style="list-style-type: none"> - Un massif forestier assez important constitué de la réserve forestière de 	<ul style="list-style-type: none"> - Lieux de cultes animistes - Lieux de 	<ul style="list-style-type: none"> - Puits de carbone - Présence des produits forestiers non-ligneux 	<ul style="list-style-type: none"> - Accès difficile à ces lieux sacrés - Pratique du braconnage dans ces 		<ul style="list-style-type: none"> - Organisation de 02 campagnes de sensibilisation des chasseurs sur le

	Tsemohia	<p>Bangou, des forêts des collectivités, de la forêt communale et des forêts des particuliers</p> <ul style="list-style-type: none"> - Forêts sacrés présents dans tous les villages de la commune (ces forêts sacrées sont parfois situées autour de la chefferie (cas de Fopleup) - Forêt artificielle ou anthropique dans certains villages renfermant des eucalyptus - Ilots de forêts naturelles situés à Batsela 1, Tsemohia à Bangou (la réserve forestière) 	<p>collecte des produits forestiers non ligneux</p> <ul style="list-style-type: none"> - Lieux d'exploitation des produits forestiers ligneux 	<ul style="list-style-type: none"> - Présence des produits forestiers ligneux 	<p>forêts</p> <ul style="list-style-type: none"> - Pratique des feux de brousse 		<p>respect de la réglementation en matière de chasse</p> <ul style="list-style-type: none"> - Mettre en place des layons dans ces forêts et élagage des arbres situés le long de ceux-ci - Mettre en place des comités de vigilance des forêts
--	----------	--	--	--	--	--	--

Carte 2 : Esquisse du PUGDT



5. PROGRAMMATION

5. PROGRAMMATION

5.1 Cadre de Dépenses à Moyen Terme (CDMT) des projets prioritaires

Le coût global du CDMT est de 1 523 000 000 F CFA et les secteurs concernés pour les 3 prochaines années sont programmés dans le tableau ci –après

Tableau 34 : CDMT

Secteurs	Intitulé du projet	Lieu de réalisation	Indicateur de résultat	Période de réalisation			Responsible	Partenaires	Coût du projet (x1000 FCFA)	SOURCE DE FINANCEMENT		
				2015	2016	2017				Commune	Partenaires	Montant (x1000 F)
Education de base	Construction d'un bloc maternel à l'école maternelle publique de Badengou	Badengou	01 école maternelle publique construite				Maire	DDBASE Baham	25 000	X	/	25 000
	Construction d'un bloc maternel à l'école maternelle publique de Baloumgou	Baloumgou	01 école maternelle publique construite				Maire	DDBASE Baham	25 000	X	/	25 000
	Construction d'un bloc maternel à l'école maternelle publique de Batougong	Batougong	01 école maternelle publique construite				Maire	DDBASE Baham	25 000	X	/	25 000
	Réhabilitations des salles de classe à l'EP	Packem	des salles de classes réhabilitées à l'EP				Maire	DDBASE Baham	14 000	X	BIP	14 000
	Construction d'un (01) bloc de deux (02) salles de classe à l'EP	Badenkop	01) bloc de deux (02) salles de classe construit à				Maire	DDBASE Baham	18 500	X	BIP	18 500

			l'EP de Badenkop									
	Equipement en tables bancs (Soixante (60) tables bancs) à l'EP	Badenkop	60 tables bancs acquises				Maire	DDBASE Baham	1 800	X	BIP	1 800
	Construction d'un (01) bloc de deux (02) salles de classe à l'EP de Nguetcha	Baloumgou Nguetcha	01) bloc de deux (02) salles de classe à l'EP de Nguetcha construit				Maire		18 500	X	BIP	18 500
	Construction d'un bloc maternel à l'école maternelle publique	Packem	01 école maternelle publique construite				-Maire	DDBASE Baham	25 000	X	BIP	25 000
	EM PACKEM : Equipement en meublier (40 Tables, 120 Tables bancs, 6 Tableaux sur chevalet)	Packem	40 tables bancs, 120 Tables bancs, 6 Tableaux sur chevalet acquises				Maire	DDBASE Baham	2 000	X	BIP	2 000
Energie	Extension du réseau électrique en remplaçant le réseau monophasé existant par une ligne électrique triphasee	Bamendjie u	Linéaire de ligne électrique triphasee installé				Maire	- DDEE Baham	61 500	X	/	61 500
	Extension du réseau électrique ENEO (4km) sur l'itinéraire carrefour Tchella - Chefferie Medjieu – Pont SO'OH		Nombre d'axes électrifiés				Maire	DDEE Baham	60 000	X	/	X

	Extension du réseau électrique sur 7km : • Axe route cours d'eau Bouza-école publique (4km) • axe route église – Tongou (3km)	Bakeunong	Nombre d'axes électrifiés				Maire	DDEE Baham	105000	X	/	105000
	Electrification rurale	Ngouetcha	Linéaire de ligne électrique installé				Maire	DDEE Baham	35 000	X	BIP	35 000
Eau	Construction d'un point d'eau (forage /puits) à l'entrée chefferie Bankem)	Bankem (Nkep)	01 point d'eau construit à BAKEM				Maire	DDEE Baham	8 000	X	/	8 000
	Forage Equipé : Localité de Badenkeng Badenkop (Ouest Rural)	Badenkeng	01 forage Equipé construit à Badenkeng				Maire	DDEE Baham	8 500	X	BIP	8 500
	Forage à PMH à Ngongwé	Ngongwé	01 Forage à PMH construit à Ngongwé				Maire	DDEE Baham	8 000	X	BIP	8 000
	Extension du réseau d'adduction d'eau sur 5km (Bangou carrefour - Ecole Publique - entrée chefferie - Collège Saint Baptiste - entrée panthère –EEC)	Badengso	La longueur du linéaire d'extension				Maire	DDEE Baham	30 000	X	/	30 000
	Etude de faisabilité en vue de la réhabilitation de	Demguieu	Les résultats de l'étude				Maire	DDEE Baham	2 000	X	/	2 000

	l'adduction gravitaire du village											
	Réhabilitation de 06 points d'eau potable: -05 bornes fontaines: 01 au marché, 01 à l'école publique, 01 à la chefferie Tchella, 01 à la descente Pack-pack et 01 à la descente Kontchap	Tchella	Le nombre de points d'eau potable : réhabilités				Maire	DDEE Baham	2 500	X	/	2 500
	Construction d'un point d'eau (forage/puits) au lycée de Bapa	Badjeuwang	01 point d'eau potable créé à Badjeuwang				Maire	DDEE Baham	8 000	X	/	8 000
	Etude de faisabilité en vue de l'adduction d'eau gravitaire à partir de la source de Nzonmen	Nzonmen Babete Tchichouo	Les résultats de l'étude				Maire	DDEE Baham	1 850	X	/	1 850
	Construction d'un point d'eau (forage / puits) dans le bloc FONTIEU	Batop	01 point d'eau construit à BATOP				Maire	DDEE Baham	8 000	X	/	8 000
	Adduction d'eau à partir d'un forage équipé d'un château	Banzinzi	01 AEP équipé				Maire	DDEE Baham	16 500	X	/	16 500
	Construction d'un point d'eau potable (forage/puits) équipé au foyer communautaire	Batouzo	01 point d'eau construit à					DDEE Baham	8 000	X	/	8 000

Travaux Publics	Construction de 02 ponceaux (1 au lieu dit WOUAK et 01 au lieu dit Sô'hong	Fopleup	02 ponceaux construits à FOPLEUP				Maire	DDTP Baham	20 000	X	/	20 000
	Entretien de 7km de routes (tronçons Mission catholique – Kempa (2 Km) •Wouabe Dada – Mission catholique (2 Km) •Tcheyanou André – Chefferie Tsela – Mission catholique (3 Km)	Balou	03 tronçons de routes Entretien à BALOU				Maire	DDTP Baham	35 000	X	/	35 000
	Aménagement de 12km de pistes de collectes des produits agricoles : •chefferie Fotchi – Djeukong (3km) •Kontchie – Tchio 3km •Kontchie – Batougong (6km)	Babeté Fotchi	03 pistes de collectes des produits agricoles aménagées à Babeté Fotchi				Maire	DDTP Baham	60 000	X	/	60 000
	Construction d'un ponceau sur l'axe Koudone - Feutepsi	Bantouo Nzeutchap	01 ponceau construit à Bantouo Nzeutchap				Maire	DDTP Baham	10 000	X	BIP	10 000
	Travaux de bitumage route Baloumgou-Bangou phase 2	Baloumgou -Bangou	La route Baloumgou - Bangou bitumée				Maire	DDTP Baham	100 000	X	BIP	100 000

	Entretien de 5km de route: •Tronçon entrée Bakanka'a-sortie Bakanka'a du coté Balangoué (2km) •Tronçon 1er carrefour - chefferie Bakanka'a-sortie Balangoué (1,5km) •Tronçon 2ème entrée chefferie Bakanka'a - sortie Balangoué (1,5km)	, Bakanka	Le nombre axes routiers entretenus				Maire	DDTP Baham	25 000	X	/	25 000
	Ouverture de 05 km route dans le village: •Houkong via chefferie-Fiafeu-Ta'assadouo •Fiafeu-Nguedjo •Houkong via Kouamo Paul-Maman Bernadette •Kouamo Paul-Bernadette •Kouamo Paul-Djomo Missac (Kouopack)	Poutzue	05 pistes ouvertes à l'école				Maire	DDTP Baham	25 000	X	/	25 000

	Entretien routier du tronçon entrée chefferie Balangoué-Kosap (1,5km)	Balangoué	Le tronçon entrée chefferie Balangoué-Kosap entretenu				Maire	DDTP Baham	7 500	X	/	7 500
	Aménagement de la boucle TSEMOHIA-EP KENSUM-EEC DENKENG-PACKEM et bretelles	Tsemohia Denkeng-Packem	la boucle TSEMOHIA PACKEM et bretelles aménagée				Maire	DDTP Baham	106850	X	BIP	106850
	Entretien routier des communes: Commune de BANGOU	Toute La commune	Nombre d'axes routiers de la commune entretenus					DDTP Baham	27 778	X	BIP	27 778
	Entretien de 12km de route: •axe carrefour Mba Fieudjou-Carrefour Djambou (3 km), •axe carrefour Mbatang-Mbasa'abouop (4 km), •axe Ecole publique bilingue Tchiekong-Carrefour Gamo, carrefour Wamba Notcsui (5 km)	Bakangoue	03 axes entretenus à Bakangoue				Maire	DDTP Baham	60 000	X	/	60 000

	Ouverture des pistes agricoles du bassin de production du maïs (6,5 km): • axe Sa'aTchigono - Face Tato Emmanuel (1,5 km) • axe Mission catholique-FPHO (5 km)	Demgniep	02 pistes de collectes des produits agricoles ouvertes				Maire	DDTP Baham	35 500	X	/	35 500
	Ouverture de l'axe routier Sa'Yonfé – Vac-vac 4,5km	. Balangou	01 axe routier ouvert				Maire	DDTP Baham	22 500	X	/	22 500
Enseignements secondaires	Construction d'un bloc de 02 salles de classes au LYCEE Batoukong	Batoukong	02 salles de classe construites au LYCEE Batoukong				Maire	DDES Baham	18 000	X	BIP	18 000
	Equipement en Kits de petits matériels didactiques KIT MACO au CETIC	Bamendjie u	Equipement scolaires réhabilitées				Maire	DDES Baham	3 000	X	BIP	3 000
	Construction d'un bloc de 02 salles de classe		02 salles de classe construit				Maire	DDES Baham	16 000	X	/	16 000
Administration territoriale	Réhabilitation de la Sous-préfecture	Bangou Ville (Esp U1)	la Sous-préfecture réhabilitée				Maire	Préfecture Hauts-Plateaux	10 000	X	BIP	10 000
Santé	Equipement bloc d'accouchement au CSI	Bandenkop	01 bloc d'accouchement équipé				Maire	DS Baham	8 000	X	BIP	8 000
	Equipement bloc d'accouchement au CSI	Bapa	01 bloc d'accouchement équipé				Maire	DS Baham	8 000	X	BIP	8 000

	Equiperment du bloc maternité au CMA	Esp Urb 1 Bangou Ville	01 bloc maternel équipé				DS Baham	10 000	X	BIP	8 000
Emploi et formation professionnelle	Construction d'un bloc de 02 salles de classe à la SAR/SM de Top	Top - Bapa				Maire	DDEFOP Baham	18 000	X	/	18 000
	Construction d'un atelier au CFPR MI	Badenkeng (Bandenkop)	01 atelier construit au CFPR MI			Maire	DDEFOP Baham	25 000	X	BIP	25 000
Agriculture	Construction d'une case communautaire à Djeukou	Djeukou	01 case communautaire construite			Maire	DDADER Baham	15 000	X	/	15 000
	Société Coopérative des Producteurs Agropastoraux pour le Développement Binum de Baloumgou (COOPDEBALOUM):	Baloumgou	La Société Coopérative des Producteurs Agropastoraux appuyée			Maire	DDADER Baham	2 000	X	BIP	2 000
	Etude de faisabilité en vue du développement de l'agriculture de contre-saison autour de la chute Tchui	Badenpa	Disponibilité du rapport d'étude			Maire	DDADER Baham	1 350	X	/	1 350
	Création d'un point communautaire de vente des intrants agropastoraux	Batsela1				Maire	DDADER Baham	15 000	X	/	15 000
	Construction d'un hangar de 30 places au marché	Bajeukong				Maire	DDCOMMERCE Baham	11 530	X	/	11 530
Commerce											

	Pack pack											
	Construction d'un hangar de 30 places au marché de Balambo	Badjeuguieu					Maire	DDCOM MERCE Baham	30 000	X	/	30 000
Elevage	Construction d'un abattoir municipal au marché de Bangou carrefour	Esp Urb 2					Maire	DDEPIA Baham	43 787	X	PNDP	37 218
	Equipement de la DAEPIA/BANGOU	Bangou Ville	La DAEPIA/BANGOU équipé en matériel				Maire	DAEPIA Bangou	3 000		BIP	3 000
	Construction de 05 étangs piscicoles dans la zone marécageuse de Sontie	Bantouo 1					Maire	DAEPIA Bagou	7 500	X	/	7 500
Petites et Moyennes Entreprises Economie Sociale et Artisanat	Appui à l'informatisation de l'enregistrement des artisans	Bangou Ville (Esp U1)	01 système d'informatisation de l'enregistrement des artisans mis en place				Maire	DDPEME SA Baham	1 000	X	BIP	1 000
Culture	Construction d'un foyer culturel	Batsela 2	01 foyer culturel construit				Maire	DR ARC Bfsam	25 000	X	/	25 000
Institution communale	Construction de 25 logements sociaux à Bangou ville	Espace Urbain1	25 logements sociaux construits				Maire	DDH DU Baham	375 000	X	/	375 000
	Réhabilitation de l'auberge municipale	Commune	l'auberge municipale réhabilitée				Maire	DDH DU Baham	21 000	X	FEICOM	18 900

	Construction de l'hôtel de ville de Bangou		01 hôtel de ville de Bangou construit				Maire	DDH DU Baham	170 000	x	FEICOM	153 000
	Entretien des autres routes communales	Commune	Nombre d'axes routiers de la commune entretenus				Maire	DDTP Baham	3 500	X	/	0
	Aménagement d'un nouveau stade aux normes olympiques	Commune	01 nouveau stade aux normes olympiques aménagé				Maire	DDSEP Baham	50 000	X	/	50 000
	Reboisement forêt communale, flanc Est colline de l'antenne CRTV et abord de route au tournant Z	Commune	La forêt communale de flanc Est colline de l'antenne CRTV reboisée				Maire	DDFOF/ DDEPN Baham	4 000	X	BIP	4 000
	Acquisition mobilier pour hôtel de ville	Commune	Le mobilier d'hôtel de ville acquis				Maire		15 000	X	/	0
	Recrutement d'au moins trois personnels d'appui	Commune	trois personnels d'appui recrutés				Maire	DDEFOP Baham	2 000		/	0
	Acquisition de 500 chaises (dont 100 de luxe) pour salle des fêtes	Commune	500 chaises acquises				Maire		8 500	X	/	0
	Construction de deux hangars au marché de Bangou carrefour	Bangou Carrefour (Esp Urb 2)	02 hangars construits au marché de Bangou carrefour				Maire	DDCOM Baham	37 041	X	PNDP	31 485

	Aménagement d'un point d'eau à partir d'une source émergente	Commune	01 point d'eau aménagé à partir d'une source				Maire	DDEE Baham	11 750		/	0
Sport et éducation physique	Equipement de 10 écoles primaires en matériels sportifs propres à la catégorie de cette tranche scolaire		10 écoles équipées en matériels sportifs				Maire	DDESEP Baham	4 500	X	/	0
Promotion de la femme et de la famille	Construction du Centre de la Promotion de la Femme et de la Famille de Bangou		Un Centre de la Promotion de la Femme et de la Famille construit				Maire	DDPFF Baham	100 000	X	/	100 000
Total									1 523 000			

5.2 Cadre sommaire de gestion environnementale du CDMT

Le CDMT de la Commune de Bangou contient des microprojets d'ordre infrastructurel (social, énergétique, hydraulique et routier) lesquels peuvent relativement affecter l'environnement et avoir une influence sur le plan social. Ces impacts environnementaux et sociaux les plus significatifs peuvent être positifs ou négatifs. Les mesures d'optimisation et d'atténuation envisageables des impacts environnementaux et sociaux liés à la mise en œuvre de ces projets pour les trois années prochaines sont formulées dans les tableaux suivants:

5.2.1 Principaux impacts environnementaux potentiels

Tableau 35 : Impacts environnementaux potentiels

N°	Nature des projets	Activités principales à impacts	Impacts environnementaux négatifs	Mesures environnementales d'atténuation	Impacts environnementaux positifs potentiels	Mesures environnementales d'optimisation
1	<p><u>Microprojets de construction des infrastructures communautaires de base:</u></p> <ul style="list-style-type: none"> • Construction de 08 salles de classe à Badenkop, Baloumgou Nguetcha, Batoukong, Top - Bapa • Construction de 06 blocs maternels à Badengou, Baloumgou, Batougong, Packem • Construction d'un atelier au CFPR MI de Badenkeng • Construction d'une case communauté à Djeukou • Construction de 04 hangars aux marchés de Bajekong, Badjeuguieu, Bangou carrefour • Construction d'un centre de la promotion de la femme et de la famille • Construction d'un hôtel de ville • Construction d'un foyer culturel à Batsela 2 • Construction de 20 logements sociaux à Bangou ville • Construction de 05 étangs piscicoles à Bantouo 1 • Construction d'un abattoir municipal à Bangou carrefour 	<p>Terrassement pour implantation de chaque chantier et de chaque infrastructure</p>	<ul style="list-style-type: none"> - Risque de perte des espèces ligneuses - Disparition du couvert végétal due à la destruction des arbres sur le site de construction des infrastructures. 	<ul style="list-style-type: none"> - Reboisement des sites (Arbres adaptés) des ouvrages - Bon choix des sites. 	<p>Consolidation de la gouvernance locale à travers le screening environnemental participatif et l'utilisation du formulaire d'examen environnemental en concertation avec le public.</p>	<ul style="list-style-type: none"> - Mettre en place des comités de gestion et de protection de l'environnement. - Sensibiliser et impliquer les populations dans le remplissage du formulaire du screening environnemental - Organiser dans la commune une journée sur l'hygiène et la salubrité récompensant l'établissement scolaire le plus propre
		<p>Travaux de menuiserie et de maçonnerie</p>	<ul style="list-style-type: none"> - Risque d'érosion des sols - Risque de réduction de la stabilité du sol 	<p>Engazonnement des pentes perturbées</p>		
		<p>Construction des latrines dans les écoles et autres établissements publics</p>	<p>Risque de pollution atmosphérique (élévation de la poussière, contamination de la couche superficielle du sol par les huiles de vidange)</p>	<p>Réaliser des vidanges des engins/ véhicules dans les stations service</p>		
			<p>Contamination des eaux des puits traditionnels dans les alentours des latrines</p>	<p>Respecter une distance d'au moins 50 mètres du point d'eau pour la construction des latrines</p>		

2	<p><u>Microprojet hydrauliques</u></p> <ul style="list-style-type: none"> • Construction de 7 points d'eau (Forage/Puits) à Bankem (Nkep)), Badenkeng, Ngongwé, Tchella, Djeuwang, Batop, Batouzo • Extension d'un réseau AEP à, Badengso et à Banzinzi. 	<p>Implantation de nouveaux points d'eau</p>	<p>Risques de contamination et d'infiltration des eaux souillées</p>	<ul style="list-style-type: none"> - Bon choix des sites. - Maintenir les ouvrages à risques (latrines) à au moins 50 m du point d'eau 	<ul style="list-style-type: none"> - Augmentation du nombre des points d'eau - Redynamisation des systèmes de gouvernance locale à travers le screening environnemental participatif ainsi que l'utilisation du formulaire screening environnemental impliquant l'avis du public - Diminution de la pression sur les ressources hydrauliques 	<ul style="list-style-type: none"> - Mise en place des comités de gestion et établir les règles d'usage ainsi que le mécanisme de fonctionnement et d'entretien - Sensibilisation et implication du public dans le remplissage du formulaire du screening environnemental
		<p>Aménagement des lieux de captage et creusage/creusement des tranchées pour mettre en place des drains et canalisations</p>	<ul style="list-style-type: none"> - Risque d'envasement et de stagnation des eaux usées - Risque de pollution de l'eau depuis le point de captage 	<ul style="list-style-type: none"> - Bien concevoir ou exécuter l'ouvrage - Eviter en amont du captage: les traitements phytosanitaires, le déboisement et l'enfouissement des corps d'animaux, l'implantation des tombes 		
		<p>Construction des margelles pour puits d'eau</p>	<p>Effets des eaux stagnantes (insalubrité) autour du point d'eau</p>	<ul style="list-style-type: none"> - Eliminer les eaux sales à travers la construction des rigoles - Aménagement des puits perdus 		
		<p>Traitement de</p>	<p>Risque d'intoxication</p>	<p>Respecter les</p>		

		l'eau	des populations dû au mauvais dosage du chlore	prescriptions des spécialistes		
3	<u>Microprojets structurants</u> <ul style="list-style-type: none"> •Extension du réseau électrique ENEO sur un linéaire de 10 km à Bamendjieu, Bakeunong, Ngouetcha •Entretien de 47 km de route à Balou, Babeté- Fotchi, Bakanka, Poutzue, Balangoué, boucle Tsemohia-Ep Denkeng-Packem, Bakangoue et Balangou •Ouverture de 6,5 km de route à Demgniep •Bitumage du réseau routier de la boucle Tsemohia-Ep Badenkeng-Packem, route Baloumgou-Bangou phase 2 •Construction de 03 ponceaux à Fopleup, Bantouo-Nzeutchap 	Mise en place des câbles électriques Construction des rigoles et canaux de ruissellement Aménagement des voies avec rechargement Transport par camions des matériaux (pierres, latérite, ciment etc.)	Risque d'incendie Ensablement du fait des eaux de ruissellement des parcelles fertiles dans les bas-fonds. Risque d'embourbement - Erosion due à l'exploitation des zones d'emprunt - Risque de perte des espèces ligneuses Risque de contamination de la couche superficielle du sol par les huiles de vidange et les poussières	Interdiction des feux de brousse Construire les rigoles en les orientant hors des parcelles cultivées. Installation des barrières de pluie - Engazonner les pentes perturbées - Reboiser avec les arbres - Remise en état des zones d'emprunt - Mettre en place des bacs de récupération des huiles de vidange, et les retourner aux entreprises spécialisées - Arroser en saison sèche l'itinéraire des travaux	Consolidation des systèmes de gouvernance locale à travers l'évaluation environnementale participative de même que l'utilisation du formulaire d'examen environnemental en impliquant la consultation du public - Renforcement des systèmes de	Sensibiliser et impliquer les populations lors du remplissage du formulaire d'examen environnemental Sensibilisation des populations à la
4	<u>Microprojet de gestion des ressources naturelles</u>	Terrassement	Risque d'érosion du sol	Reboisement des pentes perturbées	- Renforcement des systèmes de	Sensibilisation des populations à la

	•Reboisement forêt communale, flanc Est colline de l'antenne CRTV et abord de route au tournant Z	pour l'implantation des plants	Risque de pertes d'espèces ligneuses	Elaboration d'un plan simple de gestion des ressources communales	gouvernance locale à travers l'évaluation environnementale participative ainsi que l'utilisation du formulaire du screening environnemental impliquant la consultation du public - Diminution de la pression sur les ressources naturelles - Conservation de la biodiversité	protection de l'environnement
			Risques d'incendie des plants	Sensibilisation des fumeurs		
		Transport par camions des plants	- Risques de pollution de l'atmosphère par la poussière et les odeurs - Contamination du sol de la nappe phréatique par les huiles de vidange	- Faire un tri entre les déchets biodégradables et non biodégradables - Créer une unité de recyclage des déchets biodégradables - Réaliser des vidanges des engins/ véhicules dans les stations service		

5.2.2 Principaux impacts sociaux potentiels

Tableau 36 : Impacts sociaux potentiels

N°	Nature des projets	Activités principales à impacts	Impacts sociaux négatifs	Mesures sociales d'atténuation	Impacts sociaux positifs potentiels	Mesures sociales d'optimisation
1	<u>Microprojets de construction des infrastructures communautaires de base</u> •Construction de 08 salles de classe à Badenkop, Baloumgou Ngouetcha, Batoukong, Top - Bapa	Acquisition des sites de construction	Risque de conflits sur le choix de site	- Négocier de façon concertée les sites des ouvrages. - Obtenir l'acte de donation volontaire légalisé du propriétaire du site.	- Amélioration de la gouvernance locale à travers la gestion des fonds mobilisés et des ouvrages réalisés - Amélioration des conditions de	- Sensibiliser les populations sur la protection des ouvrages communautaires - Mettre en place les comités de vigilance.
		Exécution	Risque de	- Arrêter et vulgariser		

	<ul style="list-style-type: none"> •Construction de 06 blocs maternels à Badengou, Baloumgou, Batougong, Packem •Construction d'un atelier au CFPR MI de Badenkeng •Construction d'une case communauté à Djeukou •Construction de 04 hangars aux marchés de Badjeukong, Badjeuguieu, Bangou carrefour •Construction d'un centre de la promotion de la femme et de la famille •Construction d'un hôtel de ville •Construction d'un foyer culturel à Batsela 2 •Construction de 20 logements sociaux à Bangou ville •Construction de 05 étangs piscicoles à Bantouo 1 •Construction d'un abattoir municipal à Bangou carrefour 	des travaux de construction des infrastructures	<p>déplacement et de réinstallation involontaire des populations avec perte d'activités et biens</p> <p>Risque d'insécurité des personnes et biens.</p> <p>Risque des conflits entre les bénéficiaires du microprojet.</p> <p>Risque de marginalisation des personnes vulnérables.</p>	<p>les mesures de compensation des biens et cultures mis en cause</p> <ul style="list-style-type: none"> - Activer le plan de recasement <p>Nettoyer et cantonner les ouvrages.</p> <ul style="list-style-type: none"> - Mettre en place des sous comités de vigilance contre l'insécurité. <p>Solliciter l'arbitrage des autorités traditionnelles et administratives.</p> <p>Identifier les priorités des personnes vulnérables dans le PCD</p>	<p>fréquentation des populations</p> <ul style="list-style-type: none"> - Amélioration de la qualité de l'éducation offerte - Amélioration des revenus de la population (main d'œuvre) - Facilitation de l'accès aux soins de santé - Développement des mouvements associatifs. - Amélioration du suivi psychosocial des populations - Facilitation et amélioration des activités sportives - Facilitation de la formation professionnelle - Facilitation de l'insertion socio professionnelle 	
2	<p><u>Microprojets hydrauliques</u></p> <ul style="list-style-type: none"> •Construction de 7 points d'eau (Forage/Puits) à Bankem (Nkep), Badenkeng, Ngongwé, Tchella, Djeuwang, Batop, Batouzo •Extension d'un réseau AEP à, Badengso et à Banzinzi. 	<p>Choix du site du microprojet</p> <p>Construction et exploitation de l'ouvrage</p>	<p>Risque de conflits sur le choix de site</p> <p>Risque de déplacement involontaire et de réinstallation</p>	<ul style="list-style-type: none"> - Négocier de façon concertée les sites des ouvrages. - Obtenir l'acte de donation volontaire légalisé du propriétaire du site. <p>Indemniser les populations déplacées à juste prix</p>	<ul style="list-style-type: none"> - Renforcement de la dynamique des populations à travers la mobilisation des fonds - Amélioration de la gouvernance locale à travers l'institution des comités de gestion 	Sensibiliser les populations sur l'hygiène des points de captage de l'eau potable

					<ul style="list-style-type: none"> - Amélioration des revenus (main d'œuvre locale) à travers augmentation des offres d'emploi - Diminution des maladies hydriques du fait de l'augmentation de l'accès à l'eau - Diminution de la corvée d'eau pour les femmes et les enfants 	
			Risque d'intoxication dû aux fautes techniques de dosage en chlore et mauvaises manipulations des ouvrages	Former le comité de gestion au dosage du chlore et à la bonne manipulation des ouvrages		
			Leadership autour de la gestion des ouvrages	Mettre en place un comité de gestion de l'ouvrage y inclure les femmes et établir les règles d'usage, ainsi que le mécanisme de fonctionnement, et d'entretien de l'ouvrage		
			Risques d'envasement et maintenance des ouvrages	Bien concevoir ou exécuter l'ouvrage		
3	<u>Microprojets structurants</u> <ul style="list-style-type: none"> •Extension du réseau électrique ENEO sur un linéaire de 10 km à Bamendjieu, Bakeunong, Ngouetcha •Entretien de 47 km de route à Balou, Babeté- Fotchi, Bakanka, Poutzue, Balangoué, boucle Tsemohia-Ep Badenkeng-Packem, Bakangoue et Balangou •Ouverture de 6,5 km de route à Demgniep •Bitumage du réseau routier de la boucle Tsemohia-Ep Badenkeng-Packem 	Exécution des travaux	Risque d'accident, Insécurité des personnes et des biens Risque de déplacement et de réinstallation Risque d'augmentation des IST/VIH/SIDA, des grossesses non-	<ul style="list-style-type: none"> - Installer les panneaux de signalisation le long des routes et limiter la vitesse - Installer les barrières de pluie. - Activer le plan de recasement - Sensibiliser les populations riveraines et le personnel sur les IST 	<ul style="list-style-type: none"> - Renforcement de la dynamique locale à travers la mobilisation de la contribution communautaire - Amélioration de la gouvernance locale à travers l'opérationnalisation des comités de gestion - Amélioration des revenus 	<ul style="list-style-type: none"> - Sensibiliser les conducteurs sur la limitation de vitesse. - Sensibiliser les populations sur le respect des normes et qualités techniques des installations et appareillages électriques - Mettre en place

	•Construction de 03 ponceaux à Fopleup, Bantouo-Nzeutchap		désirées avec la présence de la main-d'œuvre importée et l'intensification du trafic.	et VIH/SIDA - Privilégier la main d'œuvre locale ainsi que l'approche HIMO	- Amélioration de l'accès à l'énergie - Développement des activités socio-économique. - Diminution des cas de vol, d'agression et de grand banditisme dans les villages	des comités de gestion de route
			Risque d'incendie dû au courant électrique	Sensibiliser les populations sur les dangers du courant électrique		
4	<u>Microprojets de gestion des ressources naturelles</u> Reboisement de la forêt communale, flanc Est colline de l'antenne CRTV et abord de route au tournant Z	Terrassement pour implantation des plants	Risque de déplacement involontaire des populations	Activer le plan de recasement	- Augmentation du niveau d'assainissement de la commune - Amélioration de la gouvernance locale.	Sensibiliser les populations sur la protection de l'environnement.
			Recrudescence de certaines maladies	Sensibiliser les populations sur les règles d'hygiène et la salubrité		

5.2.3 Plan sommaire de gestion de l'environnement

Tableau 37: Plan sommaire de gestion de l'environnement

N°	Nature des projets	Activités principales à impacts	Impacts environnementaux négatifs	Mesures environnementales d'atténuation	Acteurs de mise en œuvre	Périodes	Acteurs de suivi	Coûts (FCFA)	Observations
1	<u>Microprojets de construction des infrastructures communautaires de base</u> •Construction de 08 salles de classe à Badenkop, Baloumgou Ngouetcha, Batoukong, Top -	Terrassement pour l'implantation de chaque chantier et de chaque infrastructure	- Risque de perte des espèces ligneuses - Disparition du couvert végétal due à la destruction des arbres sur le site de construction des infrastructures.	- Reboisement des sites (Arbres adaptés) des ouvrages - Bon choix des sites.	- Maire, - Entrepreneur	2015-2017	/DD EPNED/ Commune ,	Lors de l'étude de faisabilité technique et environnementale de chaque projet	Le coût y afférent doit être intégré dans les coûts du microprojet

<p>Bapa</p> <ul style="list-style-type: none"> •Construction de 06 blocs maternels à Badengou, Baloumgou, Batougong, Packem •Construction d'un atelier au CFPR MI de Badenkeng •Construction d'une case communauté à Djeukou •Construction de 04 hangars aux marchés de Badjeukong, Badjeuguieu, Bangou carrefour •Construction d'un centre de la promotion de la femme et de la famille •Construction d'un hôtel de ville •Construction d'un foyer culturel à Batsela 2 •Construction de 20 logements sociaux à Bangou ville •Construction de 05 étangs piscicoles à Bantouo 1 •Construction d'un abattoir municipal à Bangou carrefour 		<ul style="list-style-type: none"> - Risque d'érosion des sols - Risque de réduction de la stabilité du sol 	Engazonnement des pentes perturbées	Entrepreneur	2015-2017	DD EPNED/ Commune	Idem	idem
	Travaux de menuiserie et de maçonnerie	<ul style="list-style-type: none"> - Risque de pollution atmosphérique (élévation de la poussière, - Contamination de la couche superficielle du sol par les huiles de vidange) 	Réaliser des vidanges des engins/ véhicules dans les stations service	Entrepreneur	2015-2017	DD EPNED/ Commune	Idem	idem
	Construction des latrines dans les écoles et autres établissements publics	Contamination des eaux des puits traditionnels dans les alentours des latrines	Respecter une distance d'au moins 50m du point d'eau pour la construction des latrines	Maire	2015-2017	DD EPNED/ Commune	Lors de l'étude de faisabilité technique et environnementale de chaque projet	Le coût y afférent doit être intégré dans les coûts du microprojet

2	<u>Microprojet hydrauliques</u> <ul style="list-style-type: none"> • Construction de 7 points d'eau (Forage/Puits) à Bankem (Nkep), Badenkeng, Ngongwé, Tchella, Badjeuwang, Batop, Batouzo • Extension d'un réseau AEP à, Badengso et à Banzinzi. 	Implantation de nouveaux points d'eau	Risques de contamination et d'infiltration des eaux souillées	- Bon choix des sites. - Maintenir les ouvrages à risques (latrines) à au moins 50 m du point d'eau	Maire/ Entrepreneur	2015-2017	DD EPNED/ Commune	Idem	idem
		Aménagement des lieux de captage et creusage/creusement des tranchées pour mettre en place des drains et canalisations	- Risque d'envasement et de stagnation des eaux usées - Risque de pollution de l'eau depuis le point de captage	- Bien concevoir ou exécuter l'ouvrage - Eviter en amont du captage: les traitements phytosanitaires, le déboisement et l'enfouissement des corps d'animaux, l'implantation des tombes	Entrepreneur	2015-2017	DD EPNED/ Commune	Lors de l'étude de faisabilité technique et environnementale de chaque projet	Le coût y afférent doit être intégré dans les coûts du microprojet
		construction des margelles pour puits d'eau	Effets des eaux stagnantes (insalubrité) autour du point d'eau	- Eliminer les eaux sales à travers la construction des rigoles - Aménagement des puits perdus	Entrepreneur	2015-2017	DD EPNED/ Commune	Idem	idem
		Traitement de l'eau	Risque d'intoxication des populations dû au mauvais dosage du chlore	Respecter les prescriptions des spécialistes	Entrepreneur	2015-2017	DD EPNED/ Commune	Idem	idem
3	<u>Microprojets structurants</u> <ul style="list-style-type: none"> • Extension du réseau électrique ENEO sur un linéaire de 10 km à Bamendjieu, Bakeunong, Ngouetcha 	Mise en place des câbles électriques	Risque d'incendie	Interdiction des feux de brousse	Entrepreneur	2015-2017	DD EPNED/ Commune	Idem	idem
		construction des rigoles et canaux de ruissèlement	Ensablement du fait des eaux de ruissèlement des parcelles fertiles dans les bas-fonds.	Construire les rigoles en les orientant hors des parcelles cultivées	Maire/Entrepreneur	2015-2017	DDEPNED/ Commune	Idem	idem

	<ul style="list-style-type: none"> •Entretien de 47 km de route à Balou, Babeté Fotchi, Bakanka, Poutzue, Balangoué, boucle Tsemhia-Ep Badenkeng-Packem, Bakangoue et Balangou •Ouverture de 6,5 km de route à Demgniep •Bitumage du réseau routier de la boucle Tsemohia-Ep Denkeng-Packem •Construction de 03 ponceaux à Fopleup, Bantouo- Nzeutchap 	aménagement des voies avec rechargement	Risque d'embourbement	Installation des barrières de pluie	Entrepreneur	2015-2017	DDEPNED/Commune)	Idem	idem
			<ul style="list-style-type: none"> - Erosion due à l'exploitation des zones d'emprunt - Risque de perte des espèces ligneuses 	<ul style="list-style-type: none"> - Engazonner les pentes perturbées - Reboiser avec les arbres - Remise en état des zones d'emprunt 	Entrepreneur	2015-2017	DDEPNED/Commune	Idem	idem
		transport par camions des matériaux (pierres, latérite, ciment etc.)	Risque de contamination de la couche superficielle du sol par les huiles de vidange et les poussières	<ul style="list-style-type: none"> - Mettre en place des bacs de récupération des huiles de vidange, et les retourner aux entreprises spécialisées - Arroser en saison sèche l'itinéraire des travaux 	Maire/Entrepreneur	2015-2017	DD EPNED/Commune	Idem	idem
4	<u>Microprojet de gestion des ressources naturelles</u> Reboisement de la forêt communale, flanc Est colline de l'antenne CRTV et abord de route au tournant Z	Terrassement pour implantation	Risque d'érosion du sol	Reboisement des pentes perturbées	Entrepreneur	2015-2017	DD EPNED/Commune	Idem	idem
			Risque de pertes d'espèces ligneuses	Elaboration d'un plan simple de gestion des ressources communales	Entrepreneur	2015-2017	DD EPNED/Commune	Idem	idem
			Risques d'incendie du gazon	Sensibilisation des fumeurs	- Maire - ONG	2015-2017	DDEPNED/Commune	Idem	idem
		Transport par camions des plants	<ul style="list-style-type: none"> - Risques de pollution de l'atmosphère par la poussière et les odeurs - Contamination du sol de la nappe phréatique par les huiles de vidange 	<ul style="list-style-type: none"> - Faire un tri entre les déchets biodégradables et non biodégradables - Créer une unité de recyclage des déchets biodégradables - Réaliser des vidanges des engins/ véhicules dans les stations service 	Entrepreneur	2015-2017	DD EPNED/Commune	Idem	Idem

Tableau 38 : Plan sommaire de gestion des impacts sociaux

N°	Nature des projets	Activités principales à impacts	Impacts sociaux négatifs	Mesures sociales d'atténuation	Acteurs de mise en œuvre	Périodes	Acteurs de suivi	Coûts (FCFA)	Observations
1	<u>Microprojets de construction des infrastructures communautaires de base</u> •Construction de 08 salles de classe à Badenkop, Baloumgou Ngouetcha, Batoukong, Top - Bapa •Construction de 06 blocs maternels à Badengou, Baloumgou, Batougong, Packem •Construction d'un atelier au CFPR MI de Badenkeng •Construction d'une case communauté à Djeukou •Construction de 04 hangars aux marchés de Badjeukong, Badjeuguieu, Bangou carrefour •Construction d'un centre de la promotion de la femme et de la	Acquisition des sites de construction	Risque de conflits sur le choix de site	- Négocier de façon concertée les sites des ouvrages. - Obtenir l'acte de donation volontaire légalisé du propriétaire du site.	- Maire, - Entrepreneur	2015-2017	DDAS.H-P/ Commune	Lors de l'étude de faisabilité technique et sociale chaque projet	Le coût y afférent doit être intégré dans les coûts du microprojet
		Exécution des travaux de construction des infrastructures	Risque de déplacement et de réinstallation involontaire des populations avec perte d'activités et biens	- Arrêter et vulgariser les mesures de compensation des biens et cultures mis en cause - Activer le plan de recasement	Entrepreneur	2015-2017	DDAS./ Commune	Idem	Idem
			Risque d'insécurité des personnes et biens.	- Nettoyer et cantonner les ouvrages. - Mettre en place des sous comités de vigilance contre l'insécurité.	Entrepreneur	2015-2017	DDAS.H-P/ Commune	Idem	Idem
			Risque des conflits entre les bénéficiaires du microprojet.	Solliciter l'arbitrage des autorités traditionnelles et administratives.	- Maire,	2015-2017	DDAS.H-P/ Commune	Idem	Idem
			Risque de marginalisation des personnes vulnérables.	Identifier les priorités des personnes vulnérables dans le PCD	- Maire,	2015-2017		Lors de l'étude de faisabilité technique	Le coût y afférent doit être intégré dans les

	<ul style="list-style-type: none"> • famille • Construction d'un hôtel de ville • Construction d'un foyer culturel à Batsela 2 • Construction de 20 logements sociaux à Bangou ville • Construction de 05 étangs piscicoles à Bantouo 1 • Construction d'un abattoir municipal à Bangou carrefour 							e et sociale chaque projet	coûts du microproj et
2	<p><u>Microprojets hydrauliques</u></p> <ul style="list-style-type: none"> • Construction de 7 points d'eau (Forage/Puits) à Bankem (Nkep), Badenkeng, Ngongwé, Tchella, Badjeuwang, Batop, Batouzo • Extension d'un réseau AEP à, Badengso et à Banzinzi. 	Choix du site du microprojet	Risque de conflits sur le choix de site	<ul style="list-style-type: none"> - Négocier de façon concertée les sites des ouvrages. - Obtenir l'acte de donation volontaire légalisé du propriétaire du site. 	- Maire,	2015-2017	DDAS.H-P/ Commune	Idem	Idem
		Construction et exploitation de l'ouvrage	Risque de déplacement involontaire et de réinstallation	Indemniser les populations déplacées à juste prix	- Maire,	2015-2017	DDAS.H-P/ Commune	Idem	Idem
			Risque d'intoxication dû aux fautes techniques de dosage en chlore et mauvaises manipulations des ouvrages	Former le comité de gestion au dosage du chlore et à la bonne manipulation des ouvrages	Entrepreneur	2015-2017	DDAS.H-P/ Commune	Idem	Idem
			Leadership autour de la gestion des ouvrages	Mettre en place un comité de gestion de l'ouvrage y inclure les femmes et établir les					

				règles d'usage, ainsi que le mécanisme de fonctionnement, et d'entretien de l'ouvrage					
			Risques d'envasement et maintenance des ouvrages	Bien concevoir ou exécuter l'ouvrage	Entrepreneur	2015-2017	DDAS.H-P/Commune	Idem	Idem
3	Microprojets structurants <ul style="list-style-type: none"> •Extension du réseau électrique ENEO sur un linéaire de 10 km à Bamendjieu, Bakeunong, Ngouetcha •Entretien de 47 km de route à Balou, Babeté-Fotchi, Bakanka, Poutzue, Balangoué, boucle Tsemohia-Ep Badenkeng-Packem, Bakangoue et Balangou •Ouverture de 6,5 km de route à Ndengnieup •Bitumage du réseau routier de la boucle Tsemohia-Ep Badenkeng-Packem •Construction de 03 ponceaux à Fopleup, Bantouo- Nzatchap 	Exécution des travaux	Risque d'accident,	<ul style="list-style-type: none"> - Installer les panneaux de signalisation le long des routes et limiter la vitesse - Installer les barrières de pluies. 	Entrepreneur		DDAS.H-P/Commune	Idem	Idem
			Insécurité des personnes et des biens		Entrepreneur	2015-2017	DDAS.H-P/Commune	Idem	Idem
			Risque de déplacement et de réinstallation	Activer le plan de recasement	- Maire,	2015-2017	DDAS.H-P/Commune	Idem	Idem
			Risque d'augmentation des IST/VIH/SIDA, des grossesses non-désirées avec la présence de la main-d'œuvre importée et l'intensification du trafic.	<ul style="list-style-type: none"> - Sensibiliser les populations riveraines et le personnel sur les IST et VIH/SIDA - Privilégier la main-d'œuvre locale ainsi que l'approche HIMO 	- Maire - ONG	2015-2017	DDAS.H-P/Commune	Lors de l'étude de faisabilité technique et sociale chaque projet	Le coût y afférent doit être intégré dans les coûts du microprojet
			Risque d'incendie dû au courant électrique	Sensibiliser les populations sur les dangers du courant électrique	- Maire - ONG	2015-2017	DDAS.H-P/Commune	Idem	Idem

4	Microprojets de gestion des ressources naturelles • Reboisement de la forêt communale, flanc Est colline de l'antenne CRTV et abord de route au tournant Z	Terrassement pour implantation du site de la décharge	Risque de déplacement involontaire des populations dû à la délimitation de la zone de décharge des déchets	Activer le plan de recasement				Idem	Idem
			Recrudescence de certaines maladies	Sensibiliser les populations sur les règles d'hygiène et la salubrité	- Maire - ONG	2015-2017	DDAS.H-P/Commune	Idem	Idem

5.3 Plan d'investissement annuel (PIA)

5.3.1 Ressources mobilisables et échéances

Le tableau ci-dessous indique le plan d'investissement annuel, des ressources mobilisables et échéances de la commune.

Tableau 39 : Ressources mobilisables et échéances de la commune

SOURCES DE FINANCEMENT		MONTANT	DOMAINE/SECTEUR/ AUTRE	STRATEGIE DE MOBILISATION	UTILISATION		ECHEANCES												
					Fonctionnement	Investissement	J	F	M	A	J	J	A	S	O	N	D		
COMMUNES	CAC	70 800 000		Recouvrement,															
	Recettes propres	20 000 000																	
PNDP		92 579 785	Agriculture / Elevage	Subvention	/	92 579 785													
FEICOM		191 600 285	Habitat et Développement Urbain	Prêt	/	191 600 285													
Budget d'Investissement Public (BIP)		191 278 000		Subvention	/	191 278 000													
TOTAL :		658 836 000																	

5.3.2 Programmation annuelle des projets prioritaires

Tableau 40 : Plan d'investissement annuel (PIA)

Secteurs	Intitulé du projet	Lieu de réalisation	Indicateur de résultat	Période de réalisation												Porteur du Projet	Coût du projet (Millier FCFA)	Sources de financement		
				J	F	M	A	M	J	J	A	S	O	N	D			Commune	PARTENAIRES	
																			Dénomination	Montant (Millier FCFA)
Eau et énergie	Forage à PMH à Ngongwé	Ngongwé	01 Forage à PMH construit à Ngongwé													Maire	8 000	X	BIP	8 000
	Electrification rurale	NGWETCH A	La longueur du linéaire d'extension														35 000		BIP	35 000
	Forage Equipé: Localité de Badenkop (Ouest Rural)	Badenkop	01 Forage à PMH construit à Badenkop													Maire	8 500	X	BIP	8 500
Administration territoriale	Réhabilitation de la sous-préfecture	Bangou ville (Esp U1)	la Sous-préfecture réhabilitée													Sous-préfet	10 000	X	BIP	10 000
Travaux Publics	Construction d'un ponceau à Zouka Bantouo (Balambo)	Balambo	01 ponceau construit à Zouka Bantouo													Maire	10 000	X	BIP	10 000
	Entretien Routier des communes : Commune de BANGOU	Toute la commune	Nombre d'axes routiers de la commune entretenus													Maire	27 778	X	BIP	27 778

Secteurs	Intitulé du projet	Lieu de réalisation	Indicateur de résultat	Période de réalisation												Porteur du Projet	Coût du projet (Millier FCFA)	Sources de financement		
				J	F	M	A	M	J	J	A	S	O	N	D			Commune	PARTENAIRES	
																			Dénomination	Montant (Millier FCFA)
	Travaux de bitumage route Baloumgou-Bangou phase 2	Baloumgou-Bangou	La route Baloumgou - Bangou bitumée													Maire	100 000	X	BIP	100 000
	Taux d'aménagement boucle TSEMOHIA-EP KENSUM-EEC BADENKENG -PACKEM et bretelles	TSEMOHIA-EP KENSUM-EEC BADENKENG-PACKEM	La boucle TSEMOHIA-EP KENSUM-EEC BADENKENG-PACKEM et bretelles réalisée													Maire	106 850	X	BIP	106 850
Enseignements secondaires	Construction de bloc de deux salles de classe au LYCEE	BALOUNGOU	01 bloc de 02 salles de classe construites													Maire	21 000	X	BIP	21 000
	Equipement en Kits de petits matériels didactiques KIT MACO au CETIC	BAMENDJIEU	Equipement scolaires réhabilitées													Maire	3 000	X	BIP	3 000

Secteurs	Intitulé du projet	Lieu de réalisation	Indicateur de résultat	Période de réalisation												Porteur du Projet	Coût du projet (Millier FCFA)	Sources de financement		
				J	F	M	A	M	J	J	A	S	O	N	D			Commune	PARTENAIRES	
																			Dénomination	Montant (Millier FCFA)
Enseignements de base	EM PACKEM : Equipement en mobilier (40 Tables, 120 Tables bancs, 6 Tableaux sur chevalet)	PACKEM	40 tables bancs, 120 tables bancs, 6 tables aux sur cheval et acquises													Maire	2 000	X	BIP	2 000
	construction d'un bloc maternel à l'EM	PACKEM	01 bloc maternel à l'EM construit														25 000	X	BIP	25 000
	Réhabilitation des salles de classe à l'EP	PACKEM	Des salles de classe réhabilitées à l'EP														14 000	X	BIP	14 000
	Construction d'un (01) bloc de deux (02) salles de classe à l'EP de Ngouetcha	BALOUMG OU NGOUETCHA	01) bloc de deux (02) salles de classe à l'EP de Ngouetcha construit														18 500	X	BIP	18 500
	Construction d'un (01) bloc de deux (02) salles de classe à l'EP	BADENKOP	01) bloc de deux (02) salles de classe construit à l'EP de														18 500	X	BIP	18 500

Secteurs	Intitulé du projet	Lieu de réalisation	Indicateur de résultat	Période de réalisation												Porteur du Projet	Coût du projet (Millier FCFA)	Sources de financement		
				J	F	M	A	M	J	J	A	S	O	N	D			Commune	PARTENAIRES	
																			Dénomination	Montant (Millier FCFA)
	Equipement en tables bancs (Soixante (60) tables bancs) à l'EP	BADENKO P	60 tables bancs acquises														18 000	X	BIP	18 000
	Equipement en tables bancs (Soixante (60) tables bancs) à l'EP Nguetcha	BALOUMG OU NGUETCH A	60 tables bancs acquises														1 800	X	BIP	18 000
	Equipement en bureau de Maître (deux (02) tables et deux (02) chaises) à l'EP	BANDENK OP	(deux (02) tables et deux (02) chaises) à l'EP acquises														250	X	BIP	250
	Equipement en bureau de Maître (deux (02) tables et deux (02) chaises) à l'EP	BALOUMG OU NGOUETC HA	(Deux (02) tables et deux (02) chaises à l'EP acquises														250	X	BIP	250
Santé	Equipement bloc d'accouchement au CSI	Bandenkop	01 bloc d'accouchement équipé													Maire	8 000	X	BIP	8 000

Secteurs	Intitulé du projet	Lieu de réalisation	Indicateur de résultat	Période de réalisation												Porteur du Projet	Coût du projet (Millier FCFA)	Sources de financement		
				J	F	M	A	M	J	J	A	S	O	N	D			Commune	PARTENAIRES	
																			Dénomination	Montant (Millier FCFA)
	Equipe ment bloc d'accouche ment au CSI	Bapa	01 bloc d'accouche ment équipé													Maire	8 000	X	BIP	8 000
	Equipe ment du bloc maternité au CMA	Bangou Ville	01 bloc maternel équipé														10 000	X	BIP	10 000
Agriculture	Société Coopérative des Producteurs Agropastorau x pour le Développeme nt Binum de Baloumgou (COOPDEBALOUM)	Baloumgou	La Société Coopérative des Producteurs Agropastorau x appuyée													Maire	2 000	X	BIP	2 000
Elevage	Equipe ment de la DAEPIA/BANGOU	Bangou ville	la DAEPIA/BANGOU équipé en matériel														3 000	X	BIP	3 000
Petite et moyenne entreprise	Appui à l'informatisatio n de l'enregistreme nt des artisans	BANGOU	Un système d'enregistrem ent des artisans mis en place													Maire	1 000	X	BIP	1 000
MINEFOP	Construction d'un atelier au	BADENKE NG	01 atelier construit au														25 000	X	BIP	25 000

Secteurs	Intitulé du projet	Lieu de réalisation	Indicateur de résultat	Période de réalisation												Porteur du Projet	Coût du projet (Millier FCFA)	Sources de financement		
				J	F	M	A	M	J	J	A	S	O	N	D			Commune	PARTENAIRES	
																			Dénomination	Montant (Millier FCFA)
	CFPR MI	(BANDENK OP)	CFPR MI																	
Institution communale	Construction de l'hôtel de ville de Bangou	Commune	01 hôtel de ville construit à Bangou													Maire	170 000	X	FEICOM	153 000
	Réhabilitation de l'auberge municipale	Commune	L'auberge municipale réhabilitée													Maire	21 000	x	FEICOM	17 850
	Entretien des autres routes communales	Commune	Nombre d'axes routiers de la commune entretenus													Maire	3 500	X	/	0
	Aménagement d'un nouveau stade aux normes olympiques	Commune	01 nouveau stade aux normes olympiques aménagé													Maire	50 000	X	/	0
	Reboisement de la forêt communale, flanc Est colline de l'antenne CRTV et abords de route au tournant Z	Commune	La forêt communale de flanc Est colline de l'antenne CRTV reboisée													Maire	4 000	X	/	0

Secteurs	Intitulé du projet	Lieu de réalisation	Indicateur de résultat	Période de réalisation												Porteur du Projet	Coût du projet (Millier FCFA)	Sources de financement		
				J	F	M	A	M	J	J	A	S	O	N	D			Commune	PARTENAIRES	
																			Dénomination	Montant (Millier FCFA)
	Acquisition du mobilier pour hôtel de ville	Commune	Le mobilier de l'hôtel de ville acquis														15 000	X	/	0
	Recrutement d'au moins trois personnels d'appui	Commune	Trois personnels d'appui recrutés														2 000	X	/	0
	Acquisition de 500 chaises (dont 100 de luxe) pour salle des fêtes	Commune	500 chaises acquises														8 500	X	/	0
	Construction de deux hangars au marché de Bangou carrefour	Bangou carrefour (Esp Urb 2)	02 hangars construits au marché de Bangou carrefour														37 041	X	PNDP	31 485
	Aménagement d'un point d'eau à partir d'une source émergente	Commune	01 point d'eau aménagé à partir d'une source														11 750	X	/	0
	Construction d'un abattoir municipal au marché de Bangou carrefour	Bangou carrefour (Esp Urb 2)	Abattoir municipal au marché de Bangou carrefour														43 787	X	PNDP	37 218
			TOTAL														241 878			

5.3.3 Plan opérationnel en faveur des populations vulnérables

Tableau 35: Plan opérationnel en faveur des populations vulnérables

ACTIVITES	Indicateur de résultat	Période de réalisation (2015)				Responsable/ collaborateur	Coût du projet (Millier FCFA))	Sources de financement	
		TRI 1	TRI 2	TRI 3	TRI 4			Commune	Partenaires
Solliciter la construction du centre social de Bangou	Accusé de réception de la demande					-Exécutif Communal - DDAS	10	X	
Structurer les personnes vulnérables par groupes spécifiques et renforcer leurs capacités sur la vie associative, le montage des projets et la recherche des partenaires techniques et financiers	- Nombre de groupes spécifiques - Liste des membres/groupe - Rapport des formations faites					-Exécutif Communal - DDAS	2 000	X	X
Organiser 2 séances collectives d'audience foraine au sein de la commune en vue de la délivrance des jugements supplétifs d'actes de naissance	- Nombre de jugements supplétifs délivrés - Documents communaux					-Exécutif Communal - DDAS	2 500	X	X
Organiser des séances de sensibilisation des parents sur l'importance des actes de naissance dans la vie d'un individu	Nombre de séances de sensibilisation organisée					-Exécutif Communal - DDAS	150	X	X
Organiser des séances de sensibilisation des populations sur les droits des enfants concernant l'âge minimum au travail	Nombre de séances de sensibilisation organisée					- DDAS	PM	X	X
Sensibiliser les exploitants de carrières sur les méfaits de l'exploitation économique des enfants dans les carrières de sable et sur le respect de leurs droits et devoirs	- Nombre de séance de sensibilisation organisée - Documents communaux					-Exécutif Communal - DDAS	50	X	X

Créer un fonds communal de soutien aux personnes vulnérables indigentes et aux grands malades	- Disponibilité des fonds - Documents communaux					-Exécutif Communal - DDAS	5 000	X	X
Sensibiliser et orienter les filles – mères à se former dans les 2 SAR/SM (Bangou-ville et Top -Bapa) et appuyer leur insertion socioprofessionnelle à la fin de la formation	- Nombre de fille-mères dans les 2 SAR/SM - Nombre de fille-mères appuyée					-Exécutif Communal - DDAS	5 000	X	X
TOTAL							14 710		

5.4 Plan de Passation des marchés du PIA

Tableau 41 : Plan opératoire de passation de marché de la Commune de Bangou (PPM) année 2015

PPM travaux					Elaboration de la requête		Elaboration de la convention		Responsable	Partenaire
N°	Projet	Nbre de lot	Montant (million CFA)	Méthode de sélection	Date prévue	Date réalisée	Date prévue	Date réalisée		
1.	Construction d'un (01) bloc de deux (02) salles de classe à l'EP de Badenkop	1	18 500 000	Appel d'Offre National Ouvert (AONO)	/	/	/	/	Commune de Bangou	DDES
2.	Construction d'un (01) bloc de deux (02) salles de classe à l'EP de Ngouetcha	1	18 500 000	Appel d'Offre National Ouvert (AONO)	/	/	/	/	Commune de Bangou	DDES
3.	Forage à Motricité Humaine à Ngongwé	1	8 000 000	AONO	/	/	/	/	Commune de Bangou	DDEE
4.	Bitumage de la boucle TSEMOHIA-EP KENSUM-EEC BADENKENG-PACKEM et bretelles	1	106 850 000	AONO	/	/	/	/	Commune de Bangou	DDTP
5.	Construction de l'hôtel de ville de Bangou	1	170 000 000	AONO		15/5/15	15/06/15		Commune de Bangou	FEICOM
6.	Construction de deux hangars au marché de Bangou carrefour	1	37 041 000	AONO		6/04/15	10/05/15		Commune de Bangou	PNDP DDCOM
7.	Construction d'un abattoir municipal au marché de Bangou	1	43 787 000	AONO		6/04/15	10/05/15		Commune de Bangou	PNDP DDEPIA

PPM travaux					Elaboration de la requête		Elaboration de la convention		Responsable	Partenaire
N°	Projet	Nbre de lot	Montant (million CFA)	Méthode de sélection	Date prévue	Date réalisée	Date prévue	Date réalisée		
	carrefour									
8.	Réhabilitation de l'auberge municipale	1	21 000 000	AONO		15/5/15	15/06/15		Commune de Bangou	FEICOM
9.	construction d'un bloc maternel à l'EM à Packem	1	25 000	AONO		04/04/15	15/05/15		Commune de Bangou	DDBASE
10.	Travaux de bitumage route Baloumgou-Bangou phase 2	1	100 000000	AONO	/	/	/	/	Commune de Bangou	DDTP
11.	Entretien routier de la commune:	5	27 778 000	AONO	/	/	/	/	Commune de Bangou	DDTP
12.	Equipement bloc d'accouchement au CSI de Bapa	1	8 000 000	AONO	/	/	/	/	Commune de Bangou	District de Santé H-P
13.	Equipement bloc d'accouchement au CSI de Bandenkop	1	8 000 000	AONO	/	/	/	/	Commune de Bangou	District de Santé H-P
14.	Equipement du bloc maternité au CMA de Bangou Ville	1	10 000 000	AONO	/	/	/	/	Commune de Bangou	District de Santé H-P
15.	Reboisement de la forêt communale, flanc Est colline de l'antenne CRTV et abord de route au tournant Z	1	4 000 000	AONO	/	/	/	/	Commune de Bangou	DDEPN/DD FOF
16.	Réhabilitation des salles de classe à l'EP	1	14 000	AONO	/	/	/	/	Commune de Bangou	DDBASE
17.	Aménagement d'un nouveau stade aux normes olympiques	1	50 000	AONO	/	/	/	/	Commune de Bangou	DDSEP

Suite du tableau 41: Plan opératoire de passation de marchés de la commune de Bangou (PPM) année 2015

PPM		Dossier d'appel d'offres	Evaluation des offres			Exécution du marché		
No	Projet	Publication Avis DAO	Date d'ouverture des plis	Date rapport d'évaluation	Validation de l'autorité contractante	Date de signature contrat	Démarrage des travaux	Date de Livraison
1	Construction d'un (01) bloc de deux (02) salles de classe à l'EP de Badenkop	13/02/2015	08/04/2015	/	/	28/04/2015	11/05/2015	10/08/2015
2	Construction d'un (01) bloc de deux (02) salles de classe à l'EP de Ngouetcha	13/02/2015	08/04/2015	/	/	28/04/2015	11/05/2015	10/08/2015
3	Forage à Motricité Humaine à Ngongwé	13/05/2015	08/07/2015	/	/	28/07/2015	11/08/2015	10/02/2016
4	Bitumage de la boucle TSEMOHIA-EP KENSUM-EEC BADENKENG-PACKEM et bretelles	05/08/15	26/08/15	/	/	15/09/15	25/09/15	
5	Construction de l'hôtel de ville de Bangou	05/07/15	26/08/15	/	/	15/09/15	25/09/15	/
6	Construction de deux hangars au marché de Bangou carrefour	05/06/15	26/07/15	/	/	15/08/15	25/08/15	/
7	Construction d'un abattoir municipal au marché de Bangou carre	05/06/15	26/07/15	/	/	15/08/15	25/08/15	/
8	Réhabilitant de l'auberge municipale	05/07/15	26/08/15	/	/	15/09/15	25/09/15	/
9	construction d'un bloc maternel à l'EM à Packem	13/02/2015	08/04/2015	/	/	28/04/2015	11/05/2015	10/08/2015
10	Travaux de bitumage route Baloumgou-Bangou phase 2	13/02/2015	08/04/2015	/	/	28/04/2015	11/05/2015	10/08/2015
11	Entretien routier de la commune:	21/01/2015	16/03/2015	/	/	03/04/2015	15/04/2015	14/04/2016
12	Equipelement bloc d'accouchement au CSI de Bapa	30/01/2015	25/03/2015	/	/	14/04/2015	27/04/2015	27/05/2015
13	Equipelement bloc d'accouchement au CSI de Bandenkop	30/01/2015	25/03/2015	/	/	14/04/2015	27/04/2015	27/05/2015
14	Equipelement du bloc maternité au CMA de Bangou Ville	30/01/2015	25/03/2015	/	/	14/04/2015	27/04/2015	27/05/2015

PPM		Dossier d'appel d'offres	Evaluation des offres			Exécution du marché		
No	Projet	Publication Avis DAO	Date d'ouverture des plis	Date rapport d'évaluation	Validation de l'autorité contractante	Date de signature contrat	Démarrage des travaux	Date de Livraison
15	Reboisement forêt communale, flanc Est colline de l'antenne CRTV et abord de route au tournant Z	05/05/15	21/05/15	/	/	25/07/2015	02/08/ 2015	02/10 /2015
16	Réhabilitation des salles de classe à l'EP	05/04/15	21/04/15	/	/	25/07/2015	02/08/ 2015	/
17	Aménagement d'un nouveau stade aux normes olympiques	05/05/15	21/05/15	/	/	25/07/2015	02/08/ 2015	02/09 /2015

6. MECANISME DE SUIVI-EVALUATION

6. MÉCANISME DE SUIVI-EVALUATION

Le suivi –évaluation est un aspect essentiel et permanent du développement communal; il va sans dire qu'il renseigne sur:

- le degré de progression dans la réalisation des activités prévues et le niveau d'engagement des responsables dans leurs tâches,
- les résultats atteints et leurs impacts sur les personnes, les structures et la commune. C'est dire en somme que l'on peut avoir une maîtrise des mécanismes socio-économiques, politico-culturels qui favorisent la réduction de la pauvreté dès lors que l'on est en mesure d'apprécier l'impact des projets réalisés.

Pour être capable de lire tous ces signaux, la commune doit se constituer maître d'ouvrage du suivi-évaluation du développement communal; tout en s'interrogeant sur les fonctions capitales de ce travail de suivi-évaluation qui se résument:

- à la conformité des activités programmées au calendrier d'exécution, aux moyens et responsabilités prévues;
- aux mesures correctives, aux ajustements des actions et stratégies des projets en cas de blocage;
- aux relevés des écarts ou changements de situation, d'acteurs et mobiles de ces changements;
- à l'information régulière des populations, bailleurs des fonds et structures en charge d'exécution du plan;
- au suivi de l'adéquation budget communal – PCD;
- à la détermination systématique et objective de la pertinence, de l'efficacité, de l'efficience, de l'effet et de l'impact des activités au regard de leurs objectifs.

Au lendemain de l'adoption et validation du PCD de la Commune de Bangou, un mécanisme de suivi –évaluation de sa mise en œuvre sera mis en place. Il s'agit de choisir un personnel compétent et de le doter de moyens de travail et outils adéquats afin d'assurer la productivité de tout un chacun dans ce travail de suivi –évaluation. De surcroît, il est également question de former ce personnel composite et multi-acteurs pour mieux le préparer à regarder dans la même direction en matière de suivi –évaluation participatif du développement communal. Le souci du pragmatisme réduira le champ d'action de cette activité au suivi des réalisations et au suivi axé sur les résultats et changements.

Les personnes choisies pour assurer le suivi-évaluation du PCD de Bangou doivent présenter le profil ci-après:

- être capable de définir la situation de référence des domaines à suivre;
- d'apprécier l'impact des réalisations (réduction de la pauvreté sur les populations cibles);
- connaître leurs rôles d'acteurs de suivi-évaluation;
- d'apprécier l'utilité du suivi-évaluation;
- mettre à profit les leçons des suivi-évaluations antérieurs;
- capitaliser les données du suivi;
- mettre en place un système de collecte, de traitement et de diffusion des informations.

Le suivi-évaluation du PCD doit suivre la démarche suivante: la préparation et l'exécution du suivi-évaluation.

- La préparation permettra aux membres du comité de:
 - Fixer les objectifs de chaque mission;
 - Définir les indicateurs de suivi et de résultat;
 - Mettre sur pied les stratégies de suivi –évaluation participatif;
 - Répartir les tâches aux intervenants.

- L'exécution du suivi – évaluation consistera à:
 - Descendre sur le site de l'opération;
 - Rechercher les écarts entre les réalisations et les prévisions;
 - Faire une évaluation continue;
 - Identifier les succès et les échecs;
 - Formuler les recommandations en cas d'échecs;
 - Opérer les ajustements du dispositif mis en jeu.

6.1 Composition, attribution du comité de suivi du PCD

Une structure de mise en œuvre, de suivi-évaluation des activités du PCD est mise en place: le Comité Communal de Suivi (CCS).

C'est un organe qui doit servir de courroie de transmission entre la municipalité et les partenaires au sujet du PCD. Il est constitué de 05 membres dont:

- un président;
- un rapporteur;
- 03 membres.

Les conditions d'éligibilité des membres du CCS sont les suivantes:

- Etre issu du comité de pilotage du PCD de Bangou;
- Etre membre d'une organisation de la société civile présente dans l'espace communal de Bangou;
- Avoir suivi entièrement le processus d'élaboration du Plan Communal de Développement de Bangou;
- Etre conseiller municipal et / ou acteur de développement en activité sur l'espace communal de Bangou;
- Etre disponible et accepter de travailler sans rémunération.

Les moyens matériels et financiers liés au fonctionnement du CCS seront à la charge de la commune.

Le CCS a pour mission de suivre au plus près la mise en œuvre du PCD afin de:

- Suivre les activités du PIA tout en interpellant les acteurs de la mise en œuvre à la prise en compte des aspects socio-environnementaux;
- Informer l'exécutif communal et autres parties prenantes sur les indicateurs d'évaluation dans la mise en œuvre du PCD;
- S'assurer de la conformité des activités au calendrier de déroulement, aux moyens et responsabilités prévues;
- Prendre les mesures correctives idoines en cas de blocage constaté;
- Relever les écarts ou changements de situation et d'acteurs ainsi que les mobiles de ces changements;
- Informer régulièrement les populations, bailleurs de fonds afin de maintenir la crédibilité des élus;
- Programmer les actions du PIA de l'année suivante;
- Actualiser la banque de données du PRO-ADP (Progiciel d'Aide au Développement participatif) chaque fois qu'un projet a été exécuté, faisant ainsi évoluer la situation de référence.

La composition du comité communal de suivi est la suivante:

- Président: DONFACK ANDRE
- Rapporteur: TEWA TINA NATHALIE.
- Membres 1: WANDJI GINANG CESAR
- Membres 2: TAYO SAMUEL
- Membres 3: SEUMO EMMANUEL

6.2 Indicateurs de suivi-évaluation (par rapport au PIA)

Un indicateur est un signe qui sert à mesurer et à comparer. C'est également un outil qui sert à rendre compte d'une situation à un moment donné. Utilisés pour suivre la mise en œuvre d'un projet, les indicateurs, de nature diverse sont déterminés avant cette mise en œuvre. Ainsi on peut distinguer:

- Les indicateurs d'impacts: ce sont des signes qui renseignent sur les changements négatifs ou positifs orchestrés par la mise en œuvre d'un projet;
- Les indicateurs de performances renseignent sur la qualité du rendement;
- Les indicateurs techniques qui permettent d'apprécier le côté technique d'une action;
- Les indicateurs économiques permettent d'apprécier l'aspect économique d'une action;
- Les indicateurs de fonctionnement ou d'organisation qui aident à cerner les problèmes d'organisation et de fonctionnement d'une action;
- Les indicateurs quantitatifs et qualitatifs qui respectivement aident à déterminer les valeurs chiffrées et non chiffrées des actions.

Dans le cas d'espèce du CDMT de la commune de Bangou, des indicateurs de suivi – évaluation de nature diverse seront mis à contribution dans le suivi. Il s'agit entre autres indicateurs:

- des indicateurs techniques;
- des indicateurs de fonctionnement et d'organisation;
- des indicateurs quantitatifs et qualitatifs.

Le rapprochement de ces indicateurs du PIA donne le résultat contenu dans le tableau suivant:

Tableau 42 : Indicateurs de suivi – évaluation du PIA

Secteurs	Intitulé de projet	Lieu d'implantation	Indicateur de résultats	Indicateurs de suivi – évaluation	Aspect du PIA en suivi – évaluation
Eau et Energie	Forage à PMH à Ngongwé	Ngongwé	01 forage à PMH construit à Ngongwé	- Quantitatif - Qualitatif - Impact	- Nombre de points d'eau - Traitement de l'eau - Santé sociale - Charges de fonctionnement - Nombre de personnes privées de l'eau potable
	Forage Equipé : Localité de Badenkop (Ouest Rural)	Badenkop	01 forage à PMH construit à Bandenkop	- Technique - Quantitatif - Impact	- Nombre de points d'eau - Traitement de l'eau - Santé sociale - Nombre de personnes privées de l'eau potable - Charges de fonctionnement
	Electrification rurale	NGWETCHA	La longueur du linéaire d'extension	- Technique - Quantitatif - Economique - Impact	- Environnement social, - Normes techniques de la mise en œuvre
Travaux publics	Travaux de bitumage route Baloumgou-Bangou phase 2	Baloumgou-Bangou	La route Baloumgou-Bangou bitumée	- Quantitatif - Technique - Impact - Economique	- Longueur de route bitumée - Dimensionnement des routes (normes) - Environnement, social - Equipement technique des routes (panneaux)... - Non respect des règles de la circulation (excès de vitesse...)
	construction d'un ponceau à Zouka Bantouo (Balambo)	Balambo	01 ponceau construit à Zouka Bantouo	- Quantitatif - Technique - Impact	- Longueur du ponceau - Dimensionnement du ponceau (normes) - Environnement, social - Non respect des règles de la circulation
	Entretien Routier des communes : Commune de BANGOU	Toute la commune	Nombre d'axes routiers de la commune entretenus	- Quantitatif - Technique - Impact	- Longueur de la route reprofilée - Dimensionnement des routes (normes) - Environnement, social - Equipement technique des routes (panneau)
	Taux d'aménagement boucle TSEMOHIA-EP KENSUM-EEC	TSEMOHIA-EP KENSUM-EEC BADENKENG-	La boucle TSEMOHIA-EP PACKEM et	- Quantitatif - Technique - Impact	- Non respect des règles de la circulation (excès de vitesse...)

	BADENKENG-PACKEM et bretelles	PACKEM	bretelles réalisée		
SANTE	Equipement bloc d'accouchement au CSI	Bandenkop	01 bloc d'accouchement équipé	- Quantitatif - Qualitatif - Impact	<ul style="list-style-type: none"> - Identification chiffrée des équipements - Coût des équipements - Qualité des équipements
	Equipement bloc d'accouchement au CSI	Bapa	01 bloc d'accouchement équipé	- Quantitatif - Impact - Qualitatif	
	Equipement du bloc maternité au CMA	Bangou Ville	01 bloc maternel équipé	- Quantitatif - Qualitatif - Impact	
Enseignement secondaire	Construction de bloc de deux salles de classe au LYCEE de Baloumgou	BALOUMGOU	01 bloc de 02 salles de classe construites	- Quantitatif - Impact - Technique	<ul style="list-style-type: none"> - Social et environnement - Mise en œuvre du projet - Coût de construction - Structuration de l'action par rapport aux résultats attendus
	Equipement en Kits de petits matériels didactiques KIT MACO au CETIC	MEDJIEU	Equipement scolaires réhabilitées	- Organisation - Qualitatif	<ul style="list-style-type: none"> - Identification chiffrée des équipements - Coût des équipements - Qualité des équipements
Commerce	Construction de deux hangars au marché de Bangou carrefour	Bangou carrefour (Esp Urb 2)	02 hangars construits au marché de Bangou carrefour	- Quantitatif - Technique - Impact	<ul style="list-style-type: none"> - Développement des AGR - Social et environnement - Mise en œuvre du projet - Coût (valeur économique du projet) - Valeur(Conformité) des matériaux
Elevage	Construction d'un abattoir municipal au marché de Bangou carrefour	Bangou carrefour (Esp Urb 2)	abattoir municipal au marché de Bangou carrefour	- Quantitatif - Technique - Impact	<ul style="list-style-type: none"> - Développement des AGR - Social et environnement - Mise en œuvre du projet - Coût (valeur économique du projet)
	Equipement de la DAEPIA/BANGOU	Bangou ville	la DAEPIA/BANGOU équipé en matériel	- Quantitatif - Qualitatif - Impact	<ul style="list-style-type: none"> - Identification chiffrée des équipements - Coût des équipements - Qualité des équipements
	Construction de l'hôtel ville de Bangou	Commune	01 hôtel de ville de construit à Bangou ville	- Quantitatif - Technique - Impact	<ul style="list-style-type: none"> - Formulation du projet - Normes techniques de la mise en œuvre - Qualité technique du prestataire de service - Charges de fonctionnement - Environnement social,

Institution communale					- Valeur(Conformité) des matériaux
	Réhabilitation de l'auberge municipale	Commune	l'auberge municipale réhabilitée	- Technique - Impact - Quantitatif	- Normes techniques de la mise en œuvre - Social et environnement - Qualité technique du prestataire de service
	Aménagement d'un nouveau stade aux normes olympiques	Commune	01 nouveau stade aux normes olympiques aménagé	- Quantitatif - Technique - Impact	- Normes techniques de la mise en œuvre - Social et environnement - Qualité technique du prestataire de service
	Reboisement de la forêt communale, flanc Est colline de l'antenne CRTV et abord de route au tournant Z	Commune	La forêt communale de flanc Est colline de l'antenne CRTV reboisée	- Quantitatif - Technique - Impact	- Valeur(Conformité) des plants - Social et environnement - Qualité technique du prestataire de service

6.3 Dispositif, outils et fréquence de suivi

Dispositif de suivi

Le PCD de la commune de Bangou prévoit un ensemble d'activités planifiées à mettre en œuvre. Dans le cadre de cette mise en œuvre, le CCS travaillera en étroite collaboration avec l'exécutif communal afin de l'informer sur le retard qu'accuse la mise en œuvre des actions planifiées et des écarts observés dans la réalisation par rapport aux résultats attendus.

Outils de suivi

Les outils de suivi s'adaptent à chaque type de projet, de même qu'à la nature de l'activité à évaluer. Mais le tout premier outil auquel l'on doit faire recours reste les tableaux de planification du PCD de Bangou car ils contiennent la plupart des activités auxquelles peuvent être associés quelques autres outils notamment le cahier de chantier, le cahier de charges de la prestation, le chronogramme des activités du PCD, la matrice des normes et qualité et tout autre document (cartes schéma) liés au projet à l'instar des rapports d'avancement et l'échelle d'appréciation. Les outils ci-dessous pourront être utilisés pendant le suivi:

Tableau 43 : Matrice de suivi des activités de projets

Activités programmées	Lieu d'implantation	Indicateurs de résultats	Période de réalisation	Montant global prévu	Montant mobilisé	Responsable	Niveau de réalisation opérationnelle	Ecart observé	Observation du comité de suivi	Date de suivi

Tableau 44: Matrice de rédaction du rapport de suivi-évaluation de projet

Date de suivi-évaluation	Identités des personnes en charge du suivi	Objet de la visite	Activités menées	Montant global prévu pour l'activité menée	Montant mobilisé	Niveau de réalisation	Ecarts/changements par rapport au dernier niveau	Difficultés rencontrées	Solutions envisagées

Fréquence de suivi

Les activités programmées et planifiées dans le PCD doivent être examinées et observées de façon continue ou périodique à chaque étapes de la réalisation afin d'établir les écarts entre le prévu et la réalisation, d'apporter les correctifs nécessaires au dysfonctionnement et de permettre une meilleure appropriation par les bénéficiaires. Ainsi le suivi sera fait une fois par mois et un rapport de suivi doit être fait et remis à l'exécutif tous les trimestres.

Les axes de suivi du PCD :

Plusieurs axes constitueront les articulations de l'activité de suivi menée par les intervenants de cet organe:

- La contribution des bénéficiaires;
- L'exécution des tâches;
- Le respect des procédures;
- Le respect du calendrier d'exécution;
- Les résultats obtenus;
- Les changements intervenus;
- L'utilisation des finances;
- Les activités prévues.

6.4 Mécanisme de préparation du PIA et de révision du PCD

Le comité communal de Suivi (CCS) est la principale structure de mise en œuvre du PCD de Bangou. Le calendrier de travail de cet organe prévoit quatre réunions, chaque réunion se tient à la fin de chaque trimestre. La dernière réunion permettra de:

- Préparer le nouveau PIA;
- Réviser le PCD.

6.4.1 Préparation du PIA

La préparation du PIA se fera de la manière suivante:

- L'évaluation du PIA en fin d'exécution;
- La reconduction dans le nouveau PIA des projets non-réalisés issus de l'ancien;
- L'examen des situations d'urgences qui obligent une action impérative;
- Le choix des projets à financement autonome certain;
- Le choix des projets dont la participation des populations locales est assurée;
- Le choix des projets qui demandent des études préalables;
- Le choix des projets dont l'exécution s'étend tout le long du plan.

6.4.2 La révision du PCD

La révision du PCD devrait avoir lieu tous les trois ans. Elle consistera en une modulation des projets du CDMT aux urgences de développement, aux disponibilités financières de la commune, aux desideratas des bailleurs de fonds venus au chevet de la commune, aux modifications de la politique nationale de développement.

7. PLAN DE COMMUNICATION SUR LA MISE EN ŒUVRE DU PCD

7. PLAN DE COMMUNICATION SUR LA MISE EN ŒUVRE DU PCD

Le PCD de Bangou est un répertoire des activités planifiées à mettre en œuvre par secteur avec un point d'honneur sur les infrastructures sociales et psychosociales. L'exécution de ce vaste et lourd programme demande de moyens matériels, financiers et humains assez importants dont la commune ne peut guère mobiliser à moyen terme. Elle se doit par conséquent de mettre sur pied une stratégie de communication marketing sur la mise en œuvre de ce PCD. L'objectif à terme de cette communication marketing étant de :

- faire une large diffusion des informations sur l'avancée de la réalisation des activités du PCD;
- permettre aux parties prenantes de faire un feed back;
- permettre au CCS du PCD de prendre des décisions et de procéder aux ajustements;
- vulgariser le PCD.

La mise en œuvre du PCD suivra les communications avec :

- les partenaires locaux (leaders d'opinions et religieux, élites, GIC, CDV, CC, opérateur économique, autorité traditionnelle, député...) sur le PIA, le CDMT et les autres projets issus du PCD afin d'obtenir leur adhésion;
- les partenaires extérieurs (élites, ambassade, programme PNDP, PADDL/GIZ, Projet, Diaspora Bangou, ONG...) pour bénéficier des appuis financiers et techniques;
- les autres parties prenantes (tutelle, sectoriels...) sur les activités, les rapports d'évaluation, rapports financiers des projets inscrits dans le PCD;
- les bailleurs de fonds existants (FEICOM, ETAT, etc..) afin de bénéficier des appuis financiers;
- les communes membres du syndicat des communes des Hauts-Plateaux afin de bénéficier des retombées de la coopération décentralisée et de soutenir matériellement, financièrement les projets du PCD.

La matrice ci-après donne une idée substantielle de cette stratégie de communication sur la mise en œuvre du PCD.

Tableau 45: Matrice du plan de communication sur la mise en œuvre du PCD

Objectif du message	Contenu du message	Public visé	Canaux de communication	Période/durée indiquée	Feed-back	Responsable
Informer les partenaires locaux	- CDMT et programme d'Investissement Annuel (PIA) - Projet en exécution	- Elites, - Populations, - GIC, CDV, CC, - Opérateurs économiques, - Députés, - Chefs traditionnels, - Autorités religieuses, - Sectoriels	- Radio Bafoussam - Correspondances - Prospectus, - Campagnes de - Sensibilisation, - Contact direct	6mois (Janvier-Juin)	- Niveau de contribution - Niveau d'appropriation du PCD par les communautés	- Service de communication de la commune - Comité communal de suivi évaluation
Informer les partenaires extérieurs	- CDMT - PIA - Différentes contributions	- PNDP, PADDL, ONG, - Eglise, - Elites extérieurs, - Ambassades - Communes - Diaspora	- Correspondance - Visite - Presse - Internet	6mois (Janvier-Juin)	- Financements obtenus - Réponses des partenaires	- Maire - Service de communication de la commune - Comité de suivi évaluation
Informer les bailleurs de fonds	- CDMT - PIA (projets et activités) - Niveau de contribution	- FEICOM - Etat	- Internet - Correspondances - Contact direct - Presse	6mois (Janvier-Juin)	- Niveau de financement obtenu - Réponse des bailleurs de fonds	- Maire - Comité de gestion des microprojets - Comité de suivi - évaluation
	- Projet du PIA - Niveau de contribution	Mairie de Gap en France	- Contacts directs - Internet - Correspondances - Presse	6mois (Janvier-Juin)	- Financements obtenus - Réponses des partenaires	- Maire - Comité de suivi-évaluation - Comité communal de coordination - Service de communication de la commune

CONCLUSION

En six mois, l'OAL CEPAD a rempli sa mission qui consistait à accompagner la commune de Bangou dans le processus d'actualisation de son PDC et ceci avec l'implication souhaitée de tous les acteurs concernés par le processus de planification locale. Le PCD qui en a découlé est le résultat des aspirations des populations locales qui en sont les principaux bénéficiaires et de la commune qui en est le maître d'ouvrage. Nous retenons positivement de cette mission d'accompagnement le fonctionnement de la synergie d'actions entre la commune et les responsables des services déconcentrés de l'Etat qui ont toujours répondu à toutes les sollicitations et croyons que cette collaboration ira grandissante dans la phase de mise en œuvre du PCD, étape vivement attendue par les populations qui rêvent de voir se concrétiser les projets qui ont été identifiés par elles lors des différents niveaux du diagnostic participatif. Entant que boussole de la commune en matière de prise de décision concernant le développement, le succès de sa mise en application dépendra des efforts que l'exécutif communal aura consenti dans le sens du déploiement du comité communal de suivi sur le terrain et de la mobilisation des ressources financières. Elle (cette mobilisation des ressources) qu'on le veuille ou pas reste largement tributaire d'un travail de sensibilisation de toutes les forces vives de la commune (y compris des élites extérieures) et de recherche des financements. L'autre outil d'accompagnement des collectivités territoriales décentralisées que ce processus a accouché et qui sera mis à la disposition de la commune de Bangou est le progiciel d'aide au développement (PRO - ADP).

BIBLIOGRAPHIE

- PDC Commune de Bangou, réalisé en 2007 par le CEPID
- Comptes administratifs 2011-2012-2013 de la Commune de Bangou
- Budget de la commune de Bangou exercices 2011-2012-2013
- Supports pédagogiques de formation des OAL de l'Ouest par le PNDP tenue en Juin 2014 à Bana
- Guide méthodologique de planification Régionale et Locale
- Document Stratégique de Croissance et de l'Emploi (DSCE)
- Rapport de la 3^{ème} Enquête Camerounaise auprès des Ménages (ECAM3)
- Les Objectifs du Millénaire pour le Développement (OMD)
- Rapport National sur le Développement Humain 2008/2009

1. Fiches de projets du PIA

Fiche signalétique du projet N° 1

Titre du projet: Construction d'un forage à Ngongwé

Localisation: Le village Ngongwé est situé dans le groupement Bangou, Commune de Bangou

Organisme porteur du projet: Commune de Bangou, Département des Hauts-plateaux, région de l'Ouest - Cameroun

Bénéficiaires: Tous les habitants de Ngongwé. et ses environs

Bureau d'étude de contrôle: service déconcentré de l'Etat

Coût du projet: 8. 000 000 millions de FCFA

Apport de la Commune: _____0__ franc CFA

Subvention sollicitée: 8. 000 000 millions de francs CFA

Objectif global: Le présent projet vise l'amélioration de l'accès des populations de Ngongwé à l'eau potable

Objectifs spécifiques: L'atteinte de l'objectif global suscité, passe par la réalisation des objectifs spécifiques suivants:

- Construire un forage
- Améliorer de la qualité de vie par l'offre en eau potable,
- Eradiquer des maladies d'origine hydrique.

Résultats attendus :

- Le village Ngongwé dispose d'un forage construit et équipé,
- Le village et ses environs ont accès à l'eau potable,
- Les maladies d'origine hydrique sont éradiquées

Durée du projet : _____

Fiche signalétique du projet N° 2

Titre du projet: Construction d'un forage à Badenkop (Ouest Rural)

Localisation: Le village Badenkop (Ouest Rural) est situé dans le groupement Badenkop , Commune de Bangou

Organisme porteur du projet: Commune de Bangou, Département des Hauts-plateaux, région de l'Ouest - Cameroun

Bénéficiaires: Tous les habitants de Badenkop (Ouest Rural)et ses environs

Bureau d'étude de contrôle: service déconcentré de l'Etat

Coût du projet: 8. 000 000 millions de FCFA

Apport de la Commune: _____0____ franc CFA

Subvention sollicitée: 8. 000 000 millions de francs CFA

Objectif global: Le présent projet vise l'amélioration de l'accès des populations de Ngongwé à l'eau potable

Objectifs spécifiques: L'atteinte de l'objectif global suscité, passe par la réalisation des objectifs spécifiques suivants:

- Construire un forage
- Améliorer de la qualité de vie par l'offre en eau potable,
- Eradiquer des maladies d'origine hydrique.

Résultats attendus :

- Le village Badenkop (Ouest Rural) dispose d'un forage construit et équipé,
- Le village et ses environs ont accès à l'eau potable,
- Les maladies d'origine hydrique sont éradiquées

Durée du projet : _____

Fiche signalétique du projet N° 3.

Titre du projet: Travaux de bitumage route Baloumgou-Bangou phase 2

Localisation: La commune de Bangou est située dans le département des Hauts-Plateaux, région de l'Ouest.

Organisme porteur du projet: Commune de Bangou, Département des Hauts-Plateaux, région de l'Ouest - Cameroun

Bénéficiaires: Les bénéficiaires de ce projet sont les automobilistes en particulier et les populations de Baloumgou et Bangou en général.

Bureau d'étude de contrôle: service déconcentré de l'Etat

Coût du projet: 100 000 millions de FCFA

Apport de la Commune (Bénéficiaires): 0 franc CFA

Subvention sollicitée: Du BIP 100 000 millions de francs CFA

Objectif global: Le présent projet vise à faciliter le déplacement des populations, l'évacuation des produits de commerce vers les points de vente.

Objectifs spécifiques: Pour atteindre l'objectif global suscité, les objectifs spécifiques suivants ont été fixés:

- Bitumer l'axe Baloumgou-Bangou
- Réduire le coût de transport des biens et des personnes
- Augmenter la rentabilité de l'activité commerciale;

Résultats attendus:

- l'axe Baloumgou-Bangou bitumé;
- Le coût de transport des biens et des personnes réduit;
- La rentabilité de l'activité commerciale augmentée.

Durée du projet: _____ mois

Fiche signalétique du projet N° 4

Titre du projet: Projet de construction de 02 salles de classes à Baloumgou

Localisation: Baloumgou est située dans le groupement Bangou, Commune de Bangou.

Organisme porteur du projet: Commune de Bangou, Département des Hauts-Plateaux, région de l'Ouest

Bénéficiaires:

- Les élèves de Baloumgou
- La commune en général

Bureau d'étude de contrôle: service déconcentré de l'Etat

Coût du projet: 21 millions FCFA

Apport de la Commune: ____ 0 franc CFA

Subvention sollicitée: du BIP: 21 millions soit 100%

Objectif global: Le présent projet vise l'amélioration de la qualité de la formation des élèves-enseignants de

Objectifs spécifiques: L'atteinte de l'objectif global ci-dessus cité passe par la réalisation des objectifs spécifiques suivants:

- Construire en matériaux définitifs 02 salles de classe au lycée de Baloumgou ;
- Améliorer les conditions de fréquentation des élèves-enseignants du lycée de Baloumgou;
- Améliorer les conditions de travail des enseignants du lycée de Baloumgou;
- Améliorer la capacité d'accueil du lycée de Baloumgou;
- Créer un cadre adéquat pour l'épanouissement intellectuel des élèves-enseignants du lycée de Baloumgou

Durée du projet : 04 mois

Les résultats attendus :

- 02 salles de classe construites en matériaux définitifs au lycée de Baloumgou dans le strict respect des normes officielles en la matière;
- Les conditions de fréquentation et de travail des élèves-enseignants et enseignants formateurs sont améliorées;
- La capacité d'accueil du lycée de Baloumgou s'est accrue;
- Un cadre adéquat pour l'épanouissement des élèves-enseignants est créé.

Fiche signalétique du projet N° 5

Titre du projet: Equipement du bloc d'accouchement du CSI de Bandenkop

Localisation: Le CSI de Bandenkop est situé dans le groupement Bandenkop, Commune de Bangou.

Organisme porteur du projet: Commune de Bangou, Département des Hauts-Plateaux, région de l'Ouest

Bénéficiaires:

- Les populations de l'aire de santé de Bapa Bametchetcha
- La commune en général

Bureau d'étude de contrôle: service déconcentré de l'Etat

Coût du projet: 8 000 000 FCFA

Apport de la Commune: ____ 0 franc CFA

Subvention sollicitée: du BIP:8 000 000 soit 100%

Objectif global: Le présent projet vise à faciliter l'accès des populations aux soins de santé de qualité dans l'aire de santé de Bapa Bametchetcha et ses environs.

Objectifs spécifiques: L'atteinte de l'objectif global ci-dessus cité passe par la réalisation des objectifs spécifiques suivants:

- Equiper le bloc d'accouchement du CSI de Bandenkop;
- Améliorer les conditions d'accouchement des femmes au CSI de Bandenkop;
- Améliorer la capacité d'intervention du CSI;
- Créer un cadre de travail acceptable pour le personnel soignant du CSI.

Les résultats attendus:

- Le bloc d'accouchement du CSI de Bandenkop est équipé;
- Les conditions d'accouchement des femmes sont améliorées;
- La capacité d'intervention du CSI améliorée;
- Un cadre de travail acceptable pour le personnel soignant est créé.

Durée du projet: 2 mois

Fiche signalétique du projet N° 6

Titre du projet: Equipement du bloc d'accouchement du CSI de Bapa

Localisation: Le CSI de Bapa est situé dans le groupement Bapa, Commune de Bangou.

Organisme porteur du projet: Commune de Bangou, Département des Hauts-Plateaux, région de l'Ouest

Bénéficiaires:

- Les populations de l'aire de santé de Bapa Bametchetcha
- La commune en général

Bureau d'étude de contrôle: service déconcentré de l'Etat

Coût du projet: 8 000 000 FCFA

Apport de la Commune: ____ 0 franc CFA

Subvention sollicitée: du BIP: 8 000 000 soit 100%

Objectif global: Le présent projet vise à faciliter l'accès des populations aux soins de santé de qualité dans l'aire de santé de Bapa Bametchetcha et ses environs.

Objectifs spécifiques: L'atteinte de l'objectif global ci-dessus cité passe par la réalisation des objectifs spécifiques suivants:

- Equiper le bloc d'accouchement du CSI de Bapa;
- Améliorer les conditions d'accouchement des femmes au CSI de Bapa;
- Améliorer la capacité d'intervention du CSI;
- Créer un cadre de travail acceptable pour le personnel soignant du CSI.

Les résultats attendus:

- Le bloc d'accouchement du CSI de Bandenkop est équipé;
- Les conditions d'accouchement des femmes sont améliorées;
- La capacité d'intervention du CSI améliorée;
- Un cadre de travail acceptable pour le personnel soignant est créé.

Durée du projet: 2 mois

Fiche signalétique du projet N° 7

Titre du projet: Equipement du bloc maternité au CMA de Bangou Ville

Localisation: Le CMA de Bangou Ville est situé dans le groupement Bangou, Commune de Bangou.

Organisme porteur du projet: Commune de Bangou, Département des Hauts-Plateaux, région de l'Ouest

Bénéficiaires:

- Les populations de l'aire de santé de Bangou Ville
- La commune en général

Bureau d'étude de contrôle: service déconcentré de l'Etat

Coût du projet: 10 000 000 FCFA

Apport de la Commune: ____ 0 franc CFA

Subvention sollicitée: du BIP:10 000 000 soit 100%

Objectif global: Le présent projet vise à faciliter l'accès des populations aux soins de santé de qualité dans l'aire de santé de Bangou Ville et ses environs.

Objectifs spécifiques: L'atteinte de l'objectif global ci-dessus cité passe par la réalisation des objectifs spécifiques suivants:

- Equiper le bloc maternité au CMA de Bangou Ville
- Améliorer les conditions d'accouchement des femmes au bloc maternité au CMA de Bangou Ville;
- Améliorer la capacité d'intervention du CMA;
- Créer un cadre de travail acceptable pour le personnel soignant du CMA

Les résultats attendus:

- Le bloc maternité au CMA de Bangou Ville est équipé;
- Les conditions d'accouchement des femmes sont améliorées;
- La capacité d'intervention du CMA améliorée;
- Un cadre de travail acceptable pour le personnel soignant est crée.

Durée du projet: 2 mois

Fiche signalétique du projet N°8

Titre du projet: Projet de construction d'un bloc maternel à l'Ecole Maternelle de PACKEM

Localisation: Baloumgou est située dans le groupement Badenkop, Commune de Bangou.

Organisme porteur du projet: Commune de Bangou, Département des Hauts-Plateaux, région de l'Ouest

Bénéficiaires:

- Les élèves de PACKEM
- La commune en général

Bureau d'étude de contrôle: service déconcentré de l'Etat

Coût du projet: 25 millions FCFA

Apport de la Commune: ____ 0 franc CFA

Subvention sollicitée: du BIP: 25 millions soit 100%

Objectif global: Le présent projet vise l'amélioration de la qualité de la formation des élèves-enseignants de PACKEM

Objectifs spécifiques: L'atteinte de l'objectif global ci-dessus cité passe par la réalisation des objectifs spécifiques suivants:

- Construire en matériaux définitifs le bloc maternel à l'Ecole Maternelle de PACKEM
- Améliorer les conditions de fréquentation des élèves-enseignants de l'Ecole Maternelle de PACKEM;
- Améliorer les conditions de travail des enseignants de l'Ecole Maternelle de PACKEM;
- Améliorer la capacité d'accueil de l'Ecole Maternelle de PACKEM;
- Créer un cadre adéquat pour l'épanouissement intellectuel des élèves-enseignants de l'Ecole Maternelle de PACKEM

Durée du projet : 04 mois

Les résultats attendus :

- 01 bloc maternel construit en matériaux définitifs à l'Ecole Maternelle de PACKEM dans le strict respect des normes officielles en la matière;
- Les conditions de fréquentation et de travail des élèves-enseignants et enseignants formateurs sont améliorées;
- La capacité d'accueil à l'Ecole Maternelle de PACKEM s'est accrue;
- Un cadre adéquat pour l'épanouissement des élèves-enseignants est créé.

Fiche signalétique du projet N° 9

Titre du projet: Construction d'un atelier au Centre Formation Professionnelle Rapide MI BADENKENG (BANDENKOP)

Localisation: Le Centre Formation Professionnelle Rapide MI BADENKENG est situé à BANDENKOP

Organisme porteur du projet: Commune de Bangou, Département des Hauts-Plateaux, région de l'Ouest.

Bénéficiaires:

- Les apprenants du centre ;
- Les populations de la commune et ses environs.

Bureau d'étude de contrôle: service déconcentré de l'Etat

Coût du projet: 25 000 000 FCFA

Apport de la Commune: 0

Subvention sollicitée: du BIP 25 000 000

Objectif global: Le présent projet vise à doter LE CFPR MI d'une infrastructure indispensable à la formation des jeunes.

Objectifs spécifiques: L'atteinte de l'objectif global ci-dessus cité passe par la réalisation des objectifs spécifiques suivants:

- Construire un atelier au CFPR MI de Badenkop ;
- Améliorer les conditions de fréquentation des jeunes-enseignants au CFPR MI de Badenkop
- Améliorer
- Améliorer la capacité d'accueil;

Les résultats attendus:

- Un atelier construit au CFPR MI de Badenkop
- les conditions de fréquentation des jeunes-enseignants au CFPR MI de Badenkop Améliorée
- Les conditions de travail des enseignants Améliorée

Durée du projet: 4 mois

Fiche signalétique du projet N° 10

Titre du projet: Construction de l'hôtel de ville de Bangou

Localisation: L'hôtel de ville de Bangou sera implanté dans l'espace urbain, c'est-à-dire au niveau du chef-lieu de l'arrondissement de la commune de Bangou.

Organisme porteur du projet: Commune de Bangou, Département des Hauts-Plateaux, région de l'Ouest.

Bénéficiaires:

- L'institution communale;
- Les populations de la commune de Bangou et ses environs.

Bureau d'étude de contrôle: service déconcentré de l'Etat

Coût du projet: 170 000 000 FCFA

Apport de la Commune: 17 000 000 soit 10% FCFA

Prêt sollicité: du FEICOM: 153 000 000 soit 90%

Objectif global: Le présent projet vise à doter la commune de Bangou d'un somptueux bâtiment tenant lieu d'hôtel de ville qui reflète la physionomie d'un chef-lieu d'arrondissement.

Objectifs spécifiques: L'atteinte de l'objectif global ci-dessus cité passe par la réalisation des objectifs spécifiques suivants:

- Construire un hôtel de ville;
- Créer un cadre spacieux et acceptable de travail pour le personnel communal;

Les résultats attendus:

- Un hôtel de ville construit dans l'espace urbain N0 1;
- Un cadre spacieux et acceptable de travail pour le personnel communal est créé.

Durée du projet:mois

Fiche signalétique du projet N° 11

Titre du projet: Electrification rurale au village NGWETCHA

Localisation: L'hôtel village NGWETCHA est dans l'arrondissement de la commune de Bangou.

Organisme porteur du projet: Commune de Bangou, Département des Hauts-Plateaux, région de l'Ouest.

Bénéficiaires:

- Population du village NGWETCHA;
- Les populations village NGWETCHA et ses environs.

Bureau d'étude de contrôle: service déconcentré de l'Etat

Coût du projet: 35 000 000 FCFA

Apport de la Commune: 0 FCFA

Prêt sollicité: du FEICOM: 35 000 000 soit 100%

Objectif global: Le présent projet vise la fourniture de l'énergie électrique aux populations

Objectifs spécifiques: L'atteinte de l'objectif global ci-dessus cité passe par la réalisation des objectifs spécifiques suivants:

- Etendre le réseau électrique ENEO dans le village NGWETCHA;
- Poser un transformateur triphasé ;
- Exécuter les branchements

Les résultats attendus:

- village NGWETCHA dispose d'une ligne électrique fonctionnelle
- un transformateur triphasé installé ;
- Les ménages du village NGWETCHA sont éclairés en électricité.

Durée du projet:mois

2. PV d'approbation du PCD par le COMES

REPUBLIQUE DU CAMEROUN
Paix – Travail – Patrie

MINISTRE DE L'ECONOMIE, DE LA PLANIFICATION
ET DE L'AMENAGEMENT DU TERRITOIRE

SECRETARIAT GENERAL

DELEGATION REGIONALE DE L'OUEST

DELEGATION DEPARTEMENTALE DES HAUTS PLATEAUX
Tél. 233 44 41 55 / Cel : 699 63 99 17



REPUBLIC OF CAMEROON
Peace-Work-Fatherland

MINISTRY OF ECONOMY,
PLANNING AND REGIONAL
DEVELOPMENT

WEST REGIONAL DELAGATION

DIVISIONAL DELEGATION OF
UPPER PLATEAUX

PROCES VERBAL D'APPROBATION DU PCD DE LA COMMUNE DE BANGOU

L'an deux mil quinze et le 17 du mois d'avril s'est réuni dans la salle des actes de la Commune de Bangou, le conseil municipal élargi aux Sectoriels (COMES) dans le but d'examiner le Plan Communal de Développement (PCD) de ladite commune.

Cette réunion était présidée par le Préfet du Département des Hauts Plateaux, le Délégué Départemental du MINEPAT rapportait les travaux. La liste des participants est jointe en annexe.

Les points inscrits à l'ordre du jour portaient sur :

- Mot du Maire
- Mot du Préfet
- Présentation du PCD par le Consultant ;
- Travaux en sous-commission d'analyse ;
- Débats, recommandations et synthèse des observations ;
- Elaboration du plan d'action.

Après toutes les formalités protocolaires, le responsable du Centre d'Education Populaire et d'Animation pour le Développement (CEPAD) qui est l'Organisme d'Appui local sélectionné pour cette consultation, a présenté le PCD de la Commune de Bangou.

Après avoir présenté les objectifs du PCD, le consultant a rapidement rappelé la méthodologie de rédaction de ce précieux document (les sept étapes de la planification). Il a ensuite insisté sur le cadre logique de planification dans les 28 secteurs retenus et celui de l'institution communale. L'analyse de ces cadres logiques donnait à chaque fois lieu à des échanges permettant à la fois la compréhension et la reformulation de certaines activités.

A la suite des débats, les membres du COMES ont approuvés le PCD de la Commune de Bangou sous réserves de la prise en compte des amendements apportés à ce document. Ces amendements portent essentiellement sur la reformulation de certaines activités, l'élimination des coquilles, la prise en compte de certaines activités spécifiques.

Ces différents amendements sont présentés ainsi qu'il suit :


N°	POINTS D'ATTENTION	PROPOSITIONS D'AMENDEMENT/REACTIONS
01	<p>Secteur Elevage, pêche et industries animales</p> <p>L'indicateur objectivement vérifiable correspondant au résultat «R.3.OS1»(De nouveaux agents techniques en postes dans les centres zootechniques de Bangou ville et Bandenkop) retenu par l'OAL est « Présence de 04 agents dans les centres zootechniques et vétérinaires ».</p>	<p>Pour le sectoriel de l'élevage, des pêches et industries animales, il faut passer de 04 à 05 et du coup ; cet indicateur devient « Présence de 05 agents dans les centres zootechniques et vétérinaires ».</p>

	Pour atteindre le deuxième objectif spécifique (Développer les infrastructures/équipements d'élevage), l'OAL a proposé entre autre activité la Construction et équipement du poste zootechnique et vétérinaire de Bandenkop(A2.R2.OS2). Le coût de cette activité fixé par l'OAL est 35000 000 FCFA.	Réagissant par rapport à ce coût, le sectoriel a demandé de le revoir, c'est-à-dire d'écrire 3000 000 FCFA en lieu et place de 35 000 000 FCFA.
02	<u>Secteur Affaires sociales:</u>	RAS
03	<u>Secteur Petites et Moyennes entreprises, Economie Sociale et Artisanat:</u>	RAS
04	<u>Secteur santé publique:</u> En vue de favoriser le renforcement des infrastructures et équipements sanitaires (premier objectif spécifique inscrit dans le cadre logique), l'OAL a retenu pour première activité la Création de 02 nouveaux centres de santé à Bamendjieu et Badjeuwang.	Prenant parole à ce sujet, le sectoriel a tenu à faire savoir aux participants que le village Bamendjieu se situe à presque 3 km de la chefferie qui bénéficie déjà d'un centre de santé intégré, même s'il est vrai que celui-ci reste non fonctionnel. Selon lui, on peut créer un centre de santé intégré à Tamdjo en lieu et place de Bamendjieu.
05	<u>Secteur Travaux publics:</u>	RAS
06	<u>Secteur Enseignements secondaires:</u> Pour atteindre l'objectif spécifique 2, l'OAL a proposé la construction et l'équipement de 07 blocs administratifs dans établissements publics d'enseignement secondaire de la commune excepté le lycée bilingue de Bangou ville	Le sectoriel pense pour sa part qu'il faut en plus de cette activité doter tous ces établissements de 85 bureaux de professeurs.
07	<u>Secteur Agriculture:</u> Pour faciliter le renforcement de l'encadrement technique des producteurs, leur organisation et les infrastructures (infrastructures de transformation et de stockage) des 05 aires agricoles de la commune, l'action de sensibilisation des producteurs sur l'importance de leur regroupement en coopérative et par filière (02 campagnes/an) fait partie de l'arsenal des activités choisies.	Pour le sectoriel, il convient d'utiliser la terminologie consacrée et donc de dire plutôt: « Sensibilisation des producteurs pour leur formalisation en coopératives ».
	Concernant l'activité «A.5.R1.OS2 » (Organisation d'un comice agropastoral dans la commune de Bangou), l'une des tâches formulées par le CEPAD était la « mise en place des commissions de notation ».	Le sectoriel a tenu à préciser que l'expression consacrée est « la mise en place d'un jury de notation et non « d'une commission de notation ».
08	<u>Secteur Forêt et faune:</u>	RAS
09	<u>Secteur Eau et énergie:</u>	RAS
10	<u>Secteur Sport et éducation physique:</u> Animé par le souci de développer les infrastructures sportives et d'éducation physique et les activités sportives, l'OAL a inséré dans la panoplie des activités Dotation des 07 établissements d'enseignement secondaire de 14 nouveaux cadres (à raison de 02 par établissement(A5.R1.OS1).	Tout en trouvant pertinente cette activité, le délégué des sports a fait savoir les écoles primaires publics n'ont pas été pris en compte et a proposé que pour remédier à cet oubli, d'ajouter à cette activité «05 cadres d'EPS pour les écoles primaires publics.»
11	<u>Secteur Domaines et affaires foncières</u>	RAS
12	<u>Secteur Emploi et formation professionnelle:</u> Le coût de l'activité « A1.R1.OS1 » Construction de la SAR/SM de Bapa	Le sectoriel a pour sa part revu ce montant à la hausse: soit 120 000 000 FCFA au lieu de 20 000 000 FCFA.

	Parlant du coût total des activités du cadre logique de ce secteur, l'OAL a écrit 20700 000 FCFA.	Le sectoriel de l'emploi et de la formation professionnelle s'est rendu compte de cette erreur de calcul proposé ainsi 120700 000 FCFA.
13	Secteur Tourisme: Le coût de l'élaboration d'une carte des sites touristiques de la Commune fixé par le CEPAD est de 200 000 FCFA.	Le sectoriel a proposé 5 000 000 FCFA.
14	Secteur Environnement et protection de la nature:	RAS
15	Secteur Promotion de la femme et de la famille: Proposant une activité allant dans le sens de l'amélioration des infrastructures, le consultant a aussi mis un accent particulier sur la « Création et construction un centre de promotion de femme et de la famille (CPFF) » et le coût qu'il a proposé est de « 55 000 ».	Pour le délégué départemental, il convient d'ajouter à cette activité le volet « équipement ». Et s'agissant du coût d'un centre de promotion de la femme et de la famille, elle a affirmé qu'il est standard: 100 000 000 FCFA.
	Pour atteindre l'objectif spécifique 2 (Sensibiliser les populations sur l'existence et les opportunités du MINPROFF d'une part et d'autre part sur l'importance des actes d'état civil), l'un des moyens sur lequel le consultant s'est penché est « l'organisation de 03 campagnes de sensibilisation des populations sur l'existence et les opportunités du MINPROFF »	Le sectoriel sans s'opposer à cette activité a préféré que l'on écrivît « l'organisation de 03 réunions de sensibilisation des populations sur l'existence et les opportunités du MINPROFF ».
16	Secteur Commerce :	RAS
17	Secteur Recherche scientifique et innovations:	RAS
18	Secteur Postes et télécommunications:	Le sectoriel sur le plan du fond du travail n'a pas trouvé à redire. Pour lui, toutes les recommandations faites lors de l'atelier de planification ont été prises en compte par l'OAL. Selon il a remarqué que le mot « télécommunication » est écrit au singulier pourtant il faut l'écrire au pluriel.
19	Secteur Communication:	RAS
20	Secteur Education de base: Citant les écoles publiques de la commune de Bangou dotées des latrines, l'OAL s'est arrêté sur les écoles primaires publiques de Tchiekonh (Bakangoue), Bangou ville (Groupe 2), Sim Tsela (Batsela 1), Djeukou, Bapa-centre (école publique), Kensum (Badengou)	Le sectoriel en ce qui le concerne a complété la liste en y insérant l'école publique de Bangou-chefferie. Cette augmentation du nombre d'écoles possédant des latrines a pour conséquence la réduction du nombre d'écoles primaires sans latrines et du coup, l'activité « A4.R1.OS2 » ainsi concernée est le suivant: «Construction de 20 blocs de latrines dans les écoles primaires publiques de la Commune exceptées les écoles primaires publiques de Tchiekonh (Bakangoue), Bangou ville (Groupe 2), Sim Tsela (Batsela 1), Djeukou, Bapa-centre (école publique), Kensum (Badengou) et de Bangou chefferie ».
	La dernière tâche de l'activité « A5.R1.OS2 » (Aménagement de 35 aires de jeu dans toutes les écoles primaires et maternelles publiques de la commune de	Corrigeant cette erreur qui s'est glissé dans le document, le sectoriel a proposé de passer de 37 à « 35 aires de jeu » au niveau de la tâche.

	Bangou) est la suivante: « Construction de 37 des aires de jeu dans les écoles primaires publiques ».	
	Pour faire face à l'insuffisance d'effectif constatée dans certaines écoles l'activité y relative formulée par le consultant est la « sensibilisation des parents à inscrire les enfants dans les écoles à faible effectif (EP Bilingue de Chiekong, EP de Bamendjieu,...) ».	Intervenant à ce sujet, la responsable du PNDP-Ouest a souligné que le choix d'une école par un parent pour son enfant est déterminé par la qualité des enseignements dispensés dans cette école. Cela étant cette activité devrait être supprimée. Prenant la parole pour compléter les informations sur ce point, un conseiller municipal expliqua en ce qui concerne le cas de l'école publique de Bamendjieu que si les effectifs ici ne sont pas considérables c'est en réalité parce qu'il n'a pas dans ce village une école maternelle. Les plus grands sont donc obligés de tenir les plus petits par la main et de parcourir de longues distances avec les plus petits pour les permettre d'aller à l'école. La seule solution pour stabiliser les jeunes enfants de Bamendjieu qui vont faire leurs études ailleurs, c'est de créer une école maternelle de ce côté-là
21	<u>Secteur Domaines et affaires foncières:</u>	Le travail abattu par l'OAL a été apprécié par le sectoriel qui a tout juste remarqué que l'OAL a écrit MINDAF au lieu de MINDCAF
22	<u>Secteur Industries, mines et développement technologique:</u>	RAS
23	<u>Secteur Arts et culture :</u>	Le sectoriel en ce qui le concerne n'a pas trouvé à redire, sauf qu'au lieu de Arts et culture, l'OAL écrit culture. Il a ainsi invité l'OAL à écrire plutôt « Arts et culture ».
24	<u>Secteur Transport :</u>	RAS
25	<u>Secteur enseignement supérieur:</u>	RAS
26	<u>Secteur Administration Territoriale, Décentralisation et Maintien de l'Ordre:</u>	RAS
27	<u>Secteur Habitat et développement urbain:</u>	RAS
28	<u>Secteur Travail et sécurité sociale:</u>	RAS
	<u>Secteur Institution communale:</u>	RAS

Fait à Bangou, le 17 avril 2015



LE RAPPORTEUR

GOUCHEMO NGUYAYOU
Economiste



ARRETE MUNICIPAL N°..... /AM/C/BGOU / SG/2015
Portant création, Attributions, Composition du Comité Municipal de suivi, chargé d'appuyer le processus de planification dans la Commune de Bangou.

LE MAIRE DE LA COMMUNE DE BANGOU

Vu la Constitution de la République ;

Vu la Loi N°2004/018 du 22 Juillet 2004 fixant les règles applicables aux communes ;

Vu l'Ordonnance N° 59-63 du 21 novembre 1959 portant création de la commune mixte Rurale de Bangou et ses modifications subséquents ;

Vu le Décret N° 77 /91 du 25 mars 1977 déterminant les pouvoirs de tutelle sur les communes, syndicats des communes et établissements communaux ensemble les modificatifs subséquents ;

Vu le Décret N° 2012 /480 du 22 octobre 2012 portant nomination de monsieur **NDONGO Luc**, en qualité de Préfet du département des hauts plateaux ;

Vu l'Arrêté N° 0002 /A/MINATD/DCTD du 09 Février 2015 constatant l'élection du maire et de ses adjoints à l'issue du scrutin municipal du 28 Novembre 2014 dans la commune de Bangou, département des Hauts Plateaux, province de l'Ouest ;

Considérant les nécessités de service.

A R R E T E :

Article 1er : Création :

Il est créé dans la Commune de Bangou, pour compter du 17 Avril 2015, un Comité Communal de Suivi(CCS), chargé d'appui au processus de planification, en vue de la mise en œuvre des activités contenues dans le Plan Communal de Développement(PCD).

Article 2 : Missions :

Les missions principales du CCS, en vue de la mise en œuvre du PCD, sont les suivantes :

- Suivre les activités du Plan d'Investissement Annuel(PIA), tout en interpellant les acteurs de la mise en œuvre, à la prise en compte des aspects socio environnementaux ;
- Informer l'Exécutif Communal et Autres Parties Prenantes, sur les Indicateurs d'Evaluation, dans la Mise en Œuvre du PCD ;
- S'assurer de la conformité des activités au calendrier de leur déroulement, aux moyens et aux responsabilités prévus ;
- Prendre les mesures correctives idoines, en cas de blocage constaté ;
- Relever les écarts ou changements de situation et d'acteurs ainsi que les mobiles de ces écarts ou changements ;
- Informer régulièrement les Populations et les Bailleurs de Fonds ;
- Programmer les activités du PIA de l'année suivante ;
- Actualiser la banque de données du PRO-ADP (Progiciel d'Aide au Développement Participatif) chaque fois qu'un projet a été exécuté, faisant ainsi évoluer la situation de référence

Le Comité Communal de Suivi travaille en étroite collaboration avec les différents acteurs impliqués dans la mise en œuvre des activités du Plan Communal de Développement et rend compte mensuellement au Maire.

Article 3 : Durée du Mandat :

Le Mandat du Comité Communal de Suivi prend fin dès la fin de la mise en œuvre du Cadre de Dépenses à Moyen Terme du Plan Communal de Développement.

Article 4 : Composition :

Le Comité Communal de Suivi est composé de :

- **Un Président : M. DOMFANG André**, 2^{ème} Adjoint au Maire de la Commune de Bangou ;
- **Un Rapporteur, Mme KEUNANG TIWA Stéphanie**, Cadre Communal Financier.

Membres :

- **M. WANDJI DINANG Cezard**, cadre communal de développement ;
- **M. KAYOU Samuel**, Chef SAF de la Commune de Bangou ;
- **M. SEUMO Emmanuel**, Conseiller Municipal.

Article 5 : Informations :

Toute personne pourrait, en fonction de ses compétences et sur décision du Président du Comité de Suivi, être invitée à assister aux travaux du Comité ; avec voix consultative. Le Président pourrait aussi inviter tout Conseiller Municipal, en fonction du programme de planification.

Article 6 : Réunions :

Les réunions du Comité Communal de Suivi se tiennent au moins une fois par trimestre sur convocation du Président du Comité Communal de Suivi. Les réunions du Comité Communal de Suivi sont sanctionnées par un Procès-verbal et un Rapport élargé par tous les participants.

Article 7 : Prise en charge :

Les fonctions du Comité Communal de Suivi sont gratuites ; toute fois, la Commune de Bangou prendra toutes les dispositions nécessaires pour faciliter le bon fonctionnement du Comité, et en fonction des moyens disponibles.



Article 6: Le présent Arrêté sera communiqué partout où besoin sera./-

AMPLIATIONS :

- MINATD/DCTD/YDE
- G/R.O/BFSSAM
- PREFET/HP/
- S-PREFET/BANGOU
- RECETTE MUNI.
- MANDATEMENT
- AFFICHAGE
- CHRONO/ ARCHIVES

Bangou, le 17 AVR 2015

LE MAIRE,



Nana Charles
Maire de la Commune de Bangou



DELIBERATION MUNICIPALE N° 05 /DM/ C/BGOU/SG/2015
PORTANT VALIDATION DU PLAN COMMUNAL DE DEVELOPPEMENT(PCD)

Le conseil municipal de la commune de Bangou élargi aux sectoriels(COMES),

la Constitution de la République ;
la Loi N°2004/018 du 22 Juillet 2004 fixant les règles applicables aux communes ;
l'Ordonnance N° 59-63 du 21 novembre 1959 portant création de la commune mixte Rurale de Bangou et ses modifications subséquents ;
le Décret N° 77 /91 du 25 mars 1977 déterminant les pouvoirs de tutelle sur les communes, syndicats des communes et établissements communaux ensemble les modificatifs subséquents ;
le Décret N° 2012 /480 du 22 octobre 2012 portant nomination de monsieur **NDONGO Luc**, en qualité de Préfet du département des hauts plateaux ;
l'Arrêté N° 0002 /A/MINATD/DCTD du 09 Février 2015 constatant l'élection du maire et de ses adjoints à l'issue du scrutin municipal du 28 Novembre 2014 dans la commune de Bangou, département des Hauts Plateaux, province de l'Ouest ;
Considérant les nécessités de service.

DELIBERE :


L'an deux mille quinze et le 17 du mois d'Avril, s'est tenu dans la salle des Actes de la commune de Bangou, le conseil municipal élargi aux sectoriels, sous la présence effective de Monsieur le Préfet des Hauts-plateaux, au terme duquel la délibération dont la teneur suit a été adoptée:

Article 1^{er} : Sous réserve de la prise en compte des amendements qui ont été formulés lors de la séance du COMES susmentionnée, est validé le plan Communal de développement(PCD) de la commune de Bangou dont le contenu est de 310 pages.


Article 2^{ème} : La présente délibération sera communiquée partout où besoin sera. /-

La liste des membres du COMES présents est jointe en annexe.


Le Secrétaire Général



Emechin Pierre
DIPLOME DU CEFAM

Vu et Approuvé
Le Préfet,


Luc Ndongo
Administrateur Général
Chef de Service

Bangou, le 17 AVR 2015
Le Maire,




M. Charles
Maire
INTEGRALE DU GENIE CIVIL

PORTANT VALIDATION DU PLAN COMMUNAL DE DEVELOPPEMENT(PCD)

Nombre des membres qui composent le COMES : 55

Nombre de sectoriels présents à la séance :

Nombre de conseillers présents à la séance : 23

Etaient présents

1-NANA Charles (Maire)	25-KAMGOUM K Bonaventure DDTP/HP
2-SIKAPIN Paul(1 ^{er} Adjoint)	26-NGUEFACK Aguste DDSEP/HP
3-DOMFANG André(2 ^{ème} Adjoint)	27-MEFIRE Blaise Désiré DDH DU/HP
4-NGAMO Timothée(CM)	28-SONFA Robert DDEB /HP
5-NGUEYEP JOSSU J.F(CM)	29-NJOSSEU Pierre R DDEPAT/HP
6-DOUME Zacharie(CM)	30-MAMBAP Boniface DDEPAAP/HP
7-KOUENE Joseph(CM)	31-NKWINDJA Charles DDMINMID/HP
8-KENMOGNE Emile(CM)	32-ANYUEOO MBA Marcel DDJEC/HP
9-NZADDI Apolinaire(CM)	33-EJOME Donatien DDFOP/HP
10-NZALI Jean Marie(CM)	34-FOKWO Paul DDEPDEP/HP
11-SAKEM Elic(CM)	35-SINOUE Jean Marie DDMINEE /HP
12-MBOUYO Emmanuel(CM)	36- EYONG Emmanuel DDCOMMERCE /HP
13- FANKAM N Ulrich E(CM)	37-TONGLE Jacques DDAS/HP
14-DATOUE T. Chantale(CM)	38-MENGUE Sylvie Josée DDFOF/HP
15-GAMO Françoise(CM)	39-NTAMPE N Aubin DDMINDCAF/HP
16-KENMOE Pierre(CM)	40-NGUINI Nathalie DDCOM/HP
17-KAPSO Emmanuel(CM)	41-ESSAH Madeleine (DDPROFF)
18-KEUMOE Alice(CM)	42-MBOUE WAZEK Joseph A. (DDMINDCAF)
19-DJOUONTCHO Christine(CM)	43-Noumbere Jean Jacques (DDTMO)
20-SEUMO Emmanuel(CM)	44-HRUMAFU Emmanuel (Dp CBS)
21-WAKOU Roger(CM)	45-AMOUSSOU Hama Landry (D.R. BRT)
22-TCHIENGOUA Georgette(CM)	46-Tchapda Jean Pierre (DDEFOF)
23-SEMA DJOUMBI Lazare(CM)	47-DEUMENI Jean-Pierre (CRBI-onu)
24-TCHATCHOUANG M.M(CM)	48-NGASEHI Baylwa (DAACLOU)

Bangou, le 17 Avril 2015
49. SAHA-TCHINDA SINCLAIR (DDMINEE -HP)

EXTRAIT DE DELIBERATION MUNICIPALE N° 05 /DM/C/SG/BGOU

Nombre de conseillers dont compose le conseil 23.....



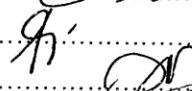





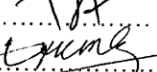

Nombre de conseillers en fonction 23.....







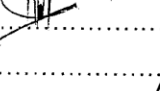
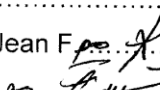
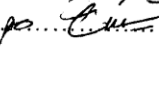

Nombre de conseillers présents au conseil 20.....

L'an deux mil et les 16 et 17 du mois d'Avril, les Conseillers Municipaux se sont réunis dans la salle de délibération sur invitation de son Maire, Monsieur NANA Charles pour l'examen et l'adoption du compte administratif 2014 et l'adoption du plan Communal de Développement de la Commune de Bangou en partenariat avec le PNDP.

Monsieur TEMECHIN Pierre, Secrétaire Général de la Commune de Bangou tenait la plume du Secrétaire de Séance.

Etaient présents

1. NANA Charles.....
2. SIKAPIN Paul.....
3. NZADDI Apollinaire.....
4. SEUMO Emmanuel.....
5. KAPSO Emmanuel.....
6. SAKEM Elie.....
7. SEMA DJOUMBI Lazare.....
8. DATOUO Chantale.....
9. DJOUMCHO Christine.....
10. GAMO Françoise.....
11. TCHIENGOUA Georgette.....
12. DOUME Zacharie.....

13. WAKOU Roger.....
14. NZALI Jean Marie.....
15. KEUMOUE Alice.....
16. MBOUYO Emmanuel.....
17. DOMFANG André.....
18. KENMOE Pierre.....
19. KENMOGNE Emile.....
20. TCHATCHOUANG Marie.....
21. KOUENE Joseph.....
22. FANKAM Ulrich.....
23. NGUEYEP JOSSU Jean F.....
24. NGAMO Timothée.....