

REPUBLIQUE DU CAMEROUN
PAIX - TRAVAIL - PATRIE

MINISTERE DE L'ADMINISTRATION
TERRITORIALE ET
DE LA DECENTRALISATION

REGION DU CENTRE

DEPARTEMENT DE LA LEKIE

COMMUNE D'EBEBDA



REPUBLIC OF CAMEROON
PEACE - WORK - FATHERLAND

MINISTRY OF TERRITORIAL
ADMINISTRATION
AND DECENTRALIZATION

CENTER REGION

LEKIE DIVISION

EBEBDA COUNCIL

PLAN COMMUNAL DE DEVELOPPEMENT (PCD) D'EBEBDA



TOME 1

REALISE AVEC L'APPUI

TECHNIQUE DE L'OAL



BP : 4055Ydé, e-mail : noddelconseils@yahoo.fr,
Tél : 677 97 57 45/ 693 04 02 24/ 670 07 40 18
Yaoundé - Cameroun

FINANCIER DU



CNC : BP : 660Ydé, e-mail : pndp@pndp.org,
Tél : 222 21 36 64, siège social : CNC sise face
PNUD, nouvelle route Bastos
CRC-CE : e-mail : pndp_cppce@yahoo.fr
Tél : 222 20 13 90/222 20 13 83

JUIN 2015

B.P: 01 EBEBDA-Cameroun* Tél: (237) 697 97 98 55 / 696 03 44 28 E-mail: commune.ebebdacameroun@yahoo.com

SOMMAIRE

Résumé du PCD.....	5
Liste des abréviations.....	7
Liste des tableaux.....	11
Liste des photos.....	12
Liste des cartes.....	12
Liste des figures.....	12
Liste des annexes.....	12
I.INTRODUCTION.....	13
1.1. Contexte et justification.....	14
1.2. Objectifs du PCD.....	15
1.2.1. Objectif global.....	15
1.2.2. Objectifs spécifiques.....	15
1.3. Structure du document.....	15
II. METHODOLOGIE.....	16
2.1. Préparation de l'ensemble du processus.....	17
2.1.1. Mise en place du Comité de Pilotage.....	17
2.1.2. Prise de contact avec l'exécutif communal.....	17
2.1.3. Atelier de lancement.....	18
2.1.4. Préparation pédagogique.....	18
2.2. Collecte des informations et traitement.....	19
2.2.1. Au niveau de l'Institution communale et de l'espace urbain.....	19
2.2.2. Au niveau des villages.....	20
2.3. Consolidation des données du diagnostic et cartographie.....	20
2.4. Atelier de planification, de mobilisation des ressources et de programmation.....	21
2.5. Mise en place du mécanisme de suivi évaluation participatif.....	22

III. PRESENTATION SOMMAIRE DE LA COMMUNE	23
3.1. Localisation et historique de la commune.....	24
3.1.1. Localisation de la commune	24
3.1.2. Historique de la commune	25
3.2. Milieu biophysique	26
3.2.1. Climat	26
3.2.2. Sols.....	26
3.2.3. Relief	27
3.2.4. Hydrographie	27
3.2.5. Végétation	27
3.2.6. Faune	27
3.3. Milieu humain.....	29
3.3.1. Démographie	29
3.3.2. Religions.....	30
3.3.3. Habitat et cadre de vie.....	30
3.3.4. Organisation traditionnelle	31
3.3.5. Système d'accès au foncier.....	31
3.3.6. Les activités économiques.....	32
3.3.6.1. L'agriculture.....	32
3.3.6.2. L'élevage et la chasse	33
3.3.6.3. La pêche.....	33
3.3.6.4. L'exploitation artisanale du sable.....	33
3.3.6.5. Le petit commerce	33
3.3.6.6. Les activités de transport.....	34
3.3.6.7. L'artisanat.....	34
3.3.6.8. Les entreprises d'économie sociale et solidaire	34
3.4. Principaux services de l'espace communal.	35
3.5. Principales potentialités de la Commune ;	37
IV. SYNTHÈSE DES RESULTATS DU DIAGNOSTIC.....	39

4.1. Synthèse du DIC	40
4.1.1. Viabilité organisationnelle	40
4.1.2. Nombre de conseillers Municipaux et composition de l'exécutif (titulaire et adjoints)	41
4.1.3. Forces et faiblesses de l'institution communale.....	42
4.1.4. Impact ACF et ACD	43
4.1.5. Validation des comptes administratifs.....	43
4.1.6. Axes de renforcement.....	44
4.2. Synthèse des données collectées sur la petite enfance	47
4.3. Synthèse des données sur les changements climatiques	49
4.4. Principaux problèmes et besoins identifiés et consolidés par secteur	51
4.5. Synthèse des 08 microprojets prioritaires de la commune	72
V. PLANIFICATION STRATEGIQUE	79
5.1. Vision et objectifs du PCD	80
5.1.1. Vision de développement de la commune d'Ebebdà	80
5.1.2. Objectifs du PCD	81
5.1.2.1. Objectif global.....	81
5.1.2.2. Objectifs spécifiques.....	81
5.2. Cadre logique par secteur	82
5.3. Coût estimatif du PCD	127
5.4. Esquisse du Plan d'Utilisation et de Gestion des Terres de l'espace communal	128
5.5. Synthèse du développement de l'économie locale	130
VI. PROGRAMMATION	132
6.1. Ranking des villages et Ressources mobilisables	133
6.1.1. Ranking des villages.....	133
6.1.2. Ressources mobilisables et échéances.....	135

6.2. Cadre de Dépense à Moyen Terme (CDMT) 2015 – 2017	138
6.3. Cadre sommaire de gestion environnementale du CDMT.....	144
6.3.1. Cadre de gestion environnementale sommaire	144
6.3.2. Cadre de gestion sociale sommaire.....	147
6.3.3. Plan sommaire de gestion environnementale et sociale.....	150
6.4. Plan d'Investissement Annuel.....	154
6.4.1. Programmation annuelle des projets prioritaires	154
6.4.2. Plan opérationnel en faveur des populations vulnérables.....	158
6.5 Plan de Passation des marchés du PIA	159
VII. MECANISME DE SUIVI-EVALUATION	161
7.1. Composition du Comité Communal de Suivi-Evaluation du PCD ...	162
7.2. Indicateurs de suivi et d'évaluation.....	162
7.3. Dispositif, outils et fréquence du reporting	163
7.4. Mécanisme de préparation du PIA et de révision du PCD	164
VIII. PLAN DE COMMUNICATION SUR LA MISE EN ŒUVRE DU PCD	165
CONCLUSION.....	169
BIBLIOGRAPHIE.....	172
ANNEXES.....	174

Résumé du PCD

Le Plan Communal de Développement (PCD) est un document qui permettra à la Commune d'Ebebdà de disposer d'un outil de définition, d'impulsion, d'orientation, et de mise en œuvre de sa stratégie de développement :

- En faisant un état des lieux de sa situation de développement dans les 29 secteurs de son espace géographique et en arrêtant les actions à entreprendre ;
- En élaborant et en validant un plan d'action stratégique de développement de l'espace géographique de la commune et un Plan d'Investissement Annuel (PIA) pour 2015 ;
- En créant un cadre de concertation entre tous les acteurs de développement ;
- En élaborant un plan de communication sur le PCD au sein de l'institution communale et une stratégie de recherche des financements pour la réalisation des actions envisagées ;
- En renforçant les capacités des acteurs locaux en vue de les rendre plus apte à suivre, à évaluer et à pérenniser la mise en œuvre et le processus de planification locale.

Pour atteindre ces objectifs, le Cameroun a opté de faire de la décentralisation l'axe fondamental de promotion du développement, de la démocratie et de la bonne gouvernance au niveau local à travers les lois N°2004/017 et 18 du 22 juillet 2004. Ceci traduit la volonté des CTD de fonder leur développement sur la participation communautaire et la mobilisation des ressources locales.

L'approche méthodologique utilisée est subdivisée en sept étapes qui sont : la préparation du processus de planification, le diagnostic participatif, la planification, la mobilisation des ressources, la programmation, la mise en œuvre et le suivi-évaluation.

Ainsi le diagnostic participatif a été conduit dans 29 secteurs et à travers le DIC, le DEUC, le DPNV. Les résultats qui en découlent sont les suivants :

Comme activités économiques, on retrouve :

- L'agriculture marquée par un système de cultures de subsistance et des cultures de rente comme le cacao, le palmier à huile.
- L'élevage, autant artisanal que moderne, destiné à la consommation et au commerce. La pêche restant artisanale.
- Le commerce marqué par la vente des produits vivriers et manufacturés avec existence d'un marché, des boutiques, des débits de boisson et du petit commerce.
- Le transport marqué par la présence des mototaxis, des véhicules privés, des taxi-brousses.

Dans la perspective de la mise en œuvre de ces projets, les aspects socio-environnementaux sont pris en compte, notamment avec les mesures d'optimisation et d'atténuation des impacts, de même que la mise sur pieds d'un plan sommaire de gestion de l'environnement, ainsi qu'un plan de renforcement des capacités.

Plan Communal de Développement (PCD) d'EBEBDA

Les activités de planification dans les 29 secteurs ont permis à la Commune d'élaborer un PCD qui prévoit un coût estimatif global de **28 197 609 893 FCFA** (Vingt huit milliards huit cent quatre-vingt-dix sept millions six cent neuf mille huit cent quatre-vingt-treize francs CFA), un CDMT de **4 060 506 876 FCFA** (Quatre milliardssoixante millions, cinq cent six mille huit cent soixante seize francs CFA), et un PIA de **2 865 754 000 FCFA** (Deux milliards huit cent soixante-cinq millions sept cent cinquante quatre francs CFA).

A l'issue du processus, un Comité de Suivi-Evaluation de la mise en œuvre du PCD a été mis en place, ainsi qu'un plan de communication.

La mise en œuvre du PCD repose sur deux axes fondamentaux que sont :

- L'amélioration de l'accès des populations aux services sociaux de qualité ;
- L'amélioration du niveau de la production économique et de l'emploi.

Liste des abréviations

ACD	Agent Communal de Développement
ACF	Agent Communal Financier
AES SONEL	Appliance Energy Supply-Société Nationale d'Electricité
AFD	Agence Française de Développement
AGR	Activités Génératrices de Revenus
AONO	Appel d'Offre National Ouvert
BAD	Banque Africaine de Développement
BT	Basse Tension
CAC	Centimes Additionnels Communaux
CAMPOST:	Cameroon Postal Service
CC	Comité de Concertation
CCSE	Comité Communal de Suivi Evaluation
CDMT	Cadre de Dépenses à Moyens Termes
CEAC	Centre d'Etude et d'Action Communautaire
CEP	Certificat d'Etudes Primaires
CES	Collège d'Enseignement Secondaire
CETIC	Collège d'Enseignement Technique Industriel et Commercial
COFIL	Comité de Pilotage
CSI	Centre de Santé Intégré
CTD	Collectivités Territoriales Décentralisées
DAADER:	Délégation d'Arrondissement de l'Agriculture et du Développement Rural
DAAS:	Délégation d'Arrondissement des Affaires Sociales
DAJEC:	Délégation d'Arrondissement de la Jeunesse et de l'Education Civique
DAPROFF:	Délégation d'Arrondissement de la Promotion de la Femme et de la Famille
DASEP:	Délégation d'Arrondissement des Sports et de l'Education Physique
DDMINAC	Délégation Départementale du Ministère des Arts et de la Culture
DDMINADER	Délégation Départementale du Ministère de l'Agriculture et Développement Rural
DDMINAS	Délégation Départementale du Ministère des Affaires Sociales
DDMINCOM	Délégation Départementale du Ministère de la Communication
DDMINCOMMERCE	Délégation Départementale du Ministère du Commerce
DDMINDAF	Délégation Départementale du Ministère des Domaines, Cadastres et Affaires Foncières
DDMINEDUB	Délégation Départementale du Ministère de l'Education de Base
DDMINEE	Délégation Départementale du Ministère de l'Eau et de l'Energie
DDMINEFOP	Délégation Départementale du Ministère de l'Emploi et Formation Professionnelle
DDMINEPAT	Délégation Départementale du Ministère de l'Economie de Planification et de l'Aménagement du Territoire
DDMINEPDED	Délégation Départementale du Ministère de l'Environnement, Protection de la nature et Développement Durable
DDMINEPIA	Délégation Départementale du Ministère de l'Elevage, Pêches et Industries Animales
DDMINESEC	Délégation Départementale du Ministère des Enseignements Secondaires
DDMINFOF	Délégation Départementale du Ministère des Forêts et de la Faune

Plan Communal de Développement (PCD) d'EBEBDA

DDMINHDU	Délégation Départementale du Ministère de l'Habitat et Développement Urbain
DDMINJEC	Délégation Départementale du Ministère de la Jeunesse et Education Civique
DDMINMAP	Délégation Départementale du Ministère des Marchés Publics
DDMINMIDT	Délégation Départementale du Ministère des Mines, Industries et Développement Technologique
DDMINPMEESA	Délégation Départementale du Ministère des Petites et Moyennes Entreprises, de l'Economie Sociale et de l'Artisanat
DDMINPROFF	Délégation Départementale du Ministère de la Promotion de la Femme et de la Famille
DDMINPT	Délégation Départementale du Ministère des Postes et Télécommunications
DDMINRESI	Délégation Départementale du Ministère de la Recherche Scientifique et de l'Innovation
DDMINSEP	Délégation Départementale du Ministère des Sports et de l'Education Physique
DDMINTOUL	Délégation Départementale du Ministère du Tourisme et Loisirs
DDMINTP	Délégation Départementale du Ministère des Travaux Publics
DDMINTRANSPORT	Délégation Départementale du Ministère des Transports
DDMINTRASS	Délégation Départementale du Ministère du Travail et de la Sécurité Sociale
DEUC	Diagnostic de l'Espace Urbain Communal
DIC	Diagnostic Institutionnel Communal
DPNV	Diagnostic Participatif de Niveau Village
DSCE	Document Stratégique pour la Croissance et l'Emploi
ELECAM:	Elections Cameroon
ENEO	Energie Nouvelle du Cameroun
EP	Ecole Publique
EPI	Equipement de Protection Individuelle
EPS	Education Physique et Sportive
FFPO	Forces, Faiblesse, Potentialités, Obstacles
FFPO	Forces, Faiblesses, Potentialités, Obstacles
GIC	Groupe Initiative Commune
GPS	Global Position System
HIMO	Haute Intensité de Main d'Oeuvre
IAEB	Inspection d'Arrondissement de l'Education de Base
INS	Institut National de la Statistique
ISS	Interview Semi-Structuré
IST	Infection Sexuellement Transmissible
MINAC	Ministère des Arts et de la Culture
MINADER	Ministère de l'Agriculture et Développement Rural
MINAS	Ministère des Affaires Sociales
MINATD	Ministère de l'Administration Territoriale et Décentralisation
MINCOM	Ministère de la Communication
MINCOMMERCE	Ministère du Commerce
MINDAF	Ministère des Domaines, Cadastres et Affaires Foncières
MINEDUB	Ministère de l'Education de Base
MINEE	Ministère de l'Eau et de l'Energie
MINEFOP	Ministère de l'Emploi et Formation Professionnelle

Plan Communal de Développement (PCD) d'EBEBDA

MINEPAT	Ministère de l'Economie de Planification et de l'Aménagement du Territoire
MINEPDED	Ministère de l'Environnement, Protection de la nature et Développement Durable
MINEPIA	Ministère de l'Elevage, Pêches et Industries Animales
MINESEC	Ministère des Enseignements Secondaires
MINESUP	Ministère de l'Enseignement Supérieur
MINFI	Ministère des Finances
MINFOF	Ministère des Forêts et de la Faune
MINHDU	Ministère de l'Habitat et Développement Urbain
MINJEC	Ministère de la Jeunesse et Education Civique
MINMAP	Ministère des Marchés Publics
MINMIDT	Ministère des Mines, Industries et Développement Technologique
MINPMEESA	Ministère des Petites et Moyennes Entreprises, de l'Economie Sociale et de l'Artisanat
MINPROFF	Ministère de la Promotion de la Femme et de la Famille
MINPT	Ministère des Postes et Télécommunications
MINRESI	Ministère de la Recherche Scientifique et de l'Innovation
MINSANTE	Ministère de la Santé Publique
MINSEP	Ministère des Sports et de l'Education Physique
MINTOUL	Ministère du Tourisme et Loisirs
MINTP	Ministère des Travaux Publics
MINTRANSPORT	Ministère des Transports
MINTRASS	Ministère du Travail et de la Sécurité Sociale
MT	Moyenne Tension
MTN	Mobile Telephone Networks
NODDEL	Nouvelle Dynamique de Développement Local
NTIC	Nouvelles Technologies de l'Information et de la Communication
OAL	Organisme d'Appui Local
OEV	Orphelins et Enfants Vulnérables
OMD	Objectif du Millénaire pour le Développement
ONG	Organisation Non Gouvernementale
OP	Organisation Paysanne
PCD	Plan Communal de Développement
PCFC:	Poste de Contrôle Forestier et de Chasse
PCT	Physique Chimie Technologie
PDIR	Plan de Déplacement Involontaire et de Réinstallation
PFNL	Produits Forestiers Non Ligneux
PIA	Plan d'Investissement Annuel
PIP	Projet d'Investissement Prioritaire
PM	Pour Mémoire
PNDP	Programme National de Développement Participatif
PPM	Plan de Passation des Marchés
PRO-ADP	Progiciel d'aide au développement
PUGDT	Plan d'Utilisation et de Gestion Durable des Terres
PUGT	Plan d'Utilisation et de Gestion des Terres
PV	Procès Verbal
PVVS	Personnes Vivant avec le VIH SIDA
RELESS	Réseau Local de l'Economie Social et Solidaire
RGPH	Recensement Général de la Population et de l'Habitat

Plan Communal de Développement (PCD) d'EBEBDA

RM	Receveur Municipal
SAR-SM	Section Artisanale Rurale-Section Ménagère
SDE	Services Déconcentrés de l'Etat
SEPO :	Succès, Echecs, Potentialités, Obstacles
SG	Sécretaire Général
SIDA	Syndrome de l'Immuno Déficience Acquise
SVT	Sciance de la Vie et de la Terre
TDR:	Termes De Référence
TE	Technique de l'Education
TIC	Technologie de l'Information et de la Communication
VIH	Virus de l'Immunodéficiency humaine
VIH/SIDA	Virus de l'Immunodéficiency humaine/Syndrome de l'Immuno-Déficiency Acquise

Liste des tableaux

Tableau 1 : Mise en place du COPIL.....	17
Tableau 2 : Prise de contact avec l'exécutif communal.....	17
Tableau 3 : Atelier de lancement.....	18
Tableau 4 : Préparation pédagogique.....	18
Tableau 5 : Collecte des informations au niveau de l'institution communale et de l'espace urbain.....	19
Tableau 6 : Collecte des informations au niveau des villages.....	20
Tableau 7 : Consolidation des données des diagnostics (DIC, DEUC, DPNV).....	20
Tableau 8 : Atelier de planification, de mobilisation des ressources et de programmation....	21
Tableau 9 : Liste des différents villages/quartiers de la commune et distance par rapport à des villes de référence.....	25
Tableau 10 : Quelques espèces fauniques rencontrées à Ebebda.....	28
Tableau 11 : Effectifs par village des hommes, femmes, enfants et par tranche d'âge.....	30
Tableau 12 : Synthèse de la spéculation agricole d'EBEBDA.....	32
Tableau 13 : Services sociaux de base et infrastructures par secteur.....	35
Tableau 14 : Principales potentialités de la commune.....	37
Tableau 15 : Noms des conseillers municipaux et de l'exécutif communal.....	41
Tableau 16: Forces et faiblesses de la commune.....	42
Tableau 17: Axes de renforcement de la commune.....	44
Tableau 18 : Synthèse des données sur la petite enfance.....	47
Tableau 19 : Synthèse sur les changements climatiques.....	49
Tableau 20 : Principaux problèmes et besoins consolidés par secteurs.....	51
Tableau 21 : Synthèse des 08 microprojets prioritaires [dont 03 économiques et 05 sociaux] par village et au niveau de l'espace urbain.....	72
Tableau 22 : Cadre logique par secteur.....	82
Tableau 23 : Coût estimatif du PCD par secteur et coût global.....	127
Tableau 24: Matrice des ressources naturelles.....	128
Tableau 25 : Matrice synthèse des données sur l'économie locale.....	130
Tableau 26 : Ranking des villages de la Commune.....	133
Tableau 27 : Ressources mobilisables.....	135
Tableau 28 : Cadre de Dépenses à Moyen Terme (CDMT) 2015 – 2017.....	138
Tableau 29 : Principaux impacts environnementaux et mesures d'optimisation ou d'atténuation envisageables.....	144
Tableau 30 : Principaux impacts socioéconomiques et mesures d'optimisation ou d'atténuation envisageables.....	147
Tableau 31 : Plan sommaire de gestion de l'environnement.....	150
Tableau 32 : Programmation annuelle des projets prioritaires.....	154

Plan Communal de Développement (PCD) d'EBEBDA

Tableau 33 : Plan opérationnel en faveur des populations vulnérables	158
Tableau 34 : Plan de passation des marchés	159
Tableau 35: Indicateurs de suivi et évaluation du PIA	162
Tableau 36: Plan de communication communale	167

Liste des photos

Photo 1 : Atelier de lancement du processus d'élaboration du PCD	18
Photo 2 : Vue de quelques outils du diagnostic participatif	20
Photo 3 : Vue d'ensemble du diagnostic participatif d'Ebebda	48
Photo 4 : Atelier de validation des données consolidées du diagnostic participatif	78
Photo 5 : Atelier de planification, mobilisation des ressources et programmation	126

Liste des cartes

Carte 1 : Localisation de la commune d'EBEBDA.....	24
Carte 2 : Ressources naturelles d'EBEBDA	29
Carte 3 : Carte d'utilisation souhaitée des terres	129

Liste des figures

Figure 1 : Organigramme de la commune d'Ebebda	40
--	----

Liste des annexes

Fiches de projets	
Programme de l'atelier de planification	
Feuilles de présence de l'atelier de planification	
Fiches de présence du COMES	
Délibération de la Commune validant le PCD	
Note d'approbation du PCD par le MINEPAT	
Arrêté préfectoral approuvant le PCD	
Document A : Atlas des cartes	
Document B ; Rapport consolidé du diagnostic participatif	

I.INTRODUCTION

1.1. Contexte et justification

"Le Cameroun, un pays émergent, démocratique et uni dans sa diversité". Telle est la vision prospective du pays à l'horizon 2035, qui s'articule sur quatre objectifs généraux à savoir: (i) réduire la pauvreté à un niveau socialement acceptable ; (ii) devenir un pays à revenu intermédiaire ; (iii) atteindre le stade de Nouveau Pays Industrialisé et ; (iv) renforcer l'unité nationale et consolider le processus démocratique.

Pour y parvenir, le gouvernement camerounais a produit le Document de Stratégie pour la Croissance et l'Emploi (DSCE) qui met à contribution la pleine participation des populations à la base, de la société civile, du secteur privé et des partenaires au développement.

Le DSCE qui va couvrir les dix premières années de la vision à long terme sera centré sur l'accélération de la croissance, la création d'emplois formels et la réduction de la pauvreté. Il vise en conséquence à (i) porter la croissance à 5,5% en moyenne annuelle dans la période 2010-2020 ; (ii) ramener le sous-emploi de 75,8% à moins de 50% en 2020 avec la création de dizaines de milliers d'emplois formels par an dans les dix prochaines années ; et (iii) ramener le taux de pauvreté monétaire de 39,9% en 2007 à 28,7% en 2020.

Pour atteindre les objectifs sus-évoqués, le Gouvernement a pris l'option de transférer les compétences aux communes par le biais de la décentralisation.

A travers les lois N°2004/017 et 018 du 22 juillet 2004, le Cameroun a opté de faire de la décentralisation l'axe fondamental de promotion du développement, de la démocratie et de la bonne gouvernance au niveau local. Traduisant ainsi sa volonté de fonder son développement sur la participation communautaire et la mobilisation des ressources locales. Il est donc attendu de chaque groupe socio-économique local de faire ses choix de développement en tenant compte de ses spécificités propres, de son environnement, de son potentiel, de sa culture, de ses forces, de ses faiblesses et de ses contraintes.

C'est dans ce contexte que le Gouvernement camerounais a mis en place, avec le concours de ses partenaires au développement, le Programme National de Développement Participatif (PNDP). A travers le PNDP, le Gouvernement entend responsabiliser les Communes et leurs communautés à la base dans le processus progressif de décentralisation afin de les rendre acteurs de leur propre développement. Ses interventions devraient permettre de réduire la pauvreté et de promouvoir le développement durable en zone rurale à travers l'organisation des bénéficiaires, le renforcement de leurs capacités, leur implication dans l'identification de leurs besoins prioritaires, la recherche des solutions, la planification et la mise en œuvre des projets de développement social et économique.

Pour le faire, le PNDP a signé avec la Commune d'Ebebda la convention N°003/2012/CRC-CE, visant à actualiser son Plan de Développement Communal (PDC) existant en Plan Communal de Développement (PCD). Ceci à travers l'appui technique de l'OAL NODDEL.

Le cahier de charge des activités de l'OAL NODDEL a consisté en l'accompagnement de la Commune dans l'élaboration du PCD, et subdivisée en sept étapes qui sont : la préparation du processus de planification, le diagnostic participatif (DIC, DEUC, DPNV), la planification, la mobilisation des ressources, la programmation ; la mise en œuvre du plan et le suivi-évaluation.

1.2. Objectifs du PCD

1.2.1. Objectif global

Doter la commune d'une vision de développement durable élaborée à l'issue d'un processus participatif.

1.2.2. Objectifs spécifiques

- Réaliser la monographie de la commune,
- Mener un diagnostic participatif,
- Elaborer une planification stratégique,
- Présenter les ressources mobilisables par la commune,
- Programmer les investissements,
- Elaborer le cadre socio-environnemental sommaire des investissements du CDMT,
- Mettre en place un dispositif de suivi-évaluation de la mise en œuvre du PCD.

1.3. Structure du document

Le présent document est subdivisé de la manière suivante :

- Résumé,
- Introduction,
- Méthodologie,
- Présentation sommaire de la commune,
- Synthèse des résultats du diagnostic,
- Planification stratégique,
- Programmation,
- Mécanisme de suivi-évaluation,
- Plan de communication,
- Conclusion.

II. METHODOLOGIE

2.1. Préparation de l'ensemble du processus

Elle avait pour but d'amener toutes les parties prenantes bénéficiaires à comprendre l'importance du processus et à y adhérer de manière à assurer son succès. Elle a consisté en plusieurs activités.

2.1.1. Mise en place du Comité de Pilotage

Tableau 1 : Mise en place du COPIL

Tâches	Dates	Résultats obtenus	Outils	Parties prenantes
Sensibilisation de l'exécutif communal	08 juillet 2014	Exécutif et personnel communal informés et motivés	/	Maire et adjoints
Préparation de l'arrêté municipal	14 juillet 2014	Composition du COPIL connue	Liste des membres	Maire et adjoints, SG, COPIL
Signature de l'arrêté municipal portant création, composition et attribution du COPIL	15 juillet 2014	Arrêté municipal portant création, composition et attribution du Comité de Pilotage du PCD, signé et transmis aux différents membres	Arrêté municipal N° portant création, composition et attribution du COPIL	Maire, SG

Le Comité de Pilotage est composé ainsi qu'il suit : **Président** :Mr. ONANA MBANGA Léonard ; **Rapporteur** : Mr.TSALA Hubert ; **Membres** : Mme MBASSI Epse ESSIMI Thérèse, MATEKE NGALE, OHANTSIMI André, BESSALA TSALA François, Sa Majesté BODI Guillaume, Mr. BEKADA Symphorien, Mme EWONDO ATALA Marie Margueritte.

2.1.2. Prise de contact avec l'exécutif communal

Tableau 2 : Prise de contact avec l'exécutif communal

Tâches	Dates	Résultats obtenus	Outils	Parties prenantes
Présentation de la méthodologie et du projet de chronogramme détaillé	Le 06 Août 2014	Démarche méthodologique, outils de travail et méthode de suivi de la mission adoptés	- Le contrat de collaboration - L'offre technique - Les termes de référence - Le guide d'entretien	Maire et adjoints, SG, RM, ACD et ACF, PNDP, OAL, COPIL
		Chronogramme détaillé validé		
		Calendrier de sensibilisation/information et de passage dans les villages arrêté		
		Date d'introduction de l'OAL auprès de l'autorité administrative arrêtée		
Sensibilisation à l'identification des sources de financement potentielles à présenter lors de l'atelier de planification	Le 06 Août 2014	Sources de financement potentielles à présenter au cours de l'atelier de planification identifiées	/	Maire et adjoints, SG, RM, ACD et ACF, PNDP, OAL, COPIL

2.1.3. Atelier de lancement

Tableau 3 : Atelier de lancement

Tâches	Dates	Résultats obtenus	Outils	Parties prenantes
Préparation et ventilation des invitations de l'atelier		Invitations préparées et ventilées à temps	Lettres d'invitation	
Préparation des moutures des discours d'ouverture du maire et du Sous-préfet	Du 24 au 30 Août 2014	Discours préparés	Discours	Maire et adjoints, Sectoriels, SG, RM, COPIL, ACD, OAL
Préparation des TDR et du programme de déroulement de l'atelier	Du 1 ^{er} au 05 Septembre 2014	TDR disponible	TDR	Maire et adjoints, Sectoriels, SG, RM, COPIL, ACD, OAL
Lancement officiel des travaux de la mission d'accompagnement	10 Septembre 2014	Etapes de planification et acteurs connus	Chronogramme des activités validé	
Arrêt d'un planning des activités futures avec les dates	10 Septembre 2014	Calendrier de réalisation du DIC, DEUC, DPNV adopté	Chronogramme détaillé validé	Préfet, Sous/préfet, Conseillers municipaux, exécutif et personnel communal, Sectoriels, Chefs de villages, Elites, COPIL, PNDP, OAL
Présentation des membres du COPIL et des membres de l'équipe de l'OAL à toutes les parties prenantes	10 Septembre 2014	Membres du COPIL et l'OAL présentés et connus	- Arrêté municipal nommant les membres du COPIL - Liste de présence des membres de l'OAL validé	



Photo 1 : Atelier de lancement du processus d'élaboration du PCD

2.1.4. Préparation pédagogique

Tableau 4 : Préparation pédagogique

Tâches	Dates	Résultats obtenus	Outils	Parties prenantes
Restitution de la formation reçue du PNDP à l'ensemble des facilitateurs et des membres du Comité de pilotage	21 et 22 Août 2014	Les membres de l'équipe de l'OAL et ceux du COPIL sont imprégnés et formés sur la nouvelle démarche de la planification locale	- Fiches de collecte des données - L'ISS - Outils du diagnostic	- Le maire et ses adjoints - Les membres du COPIL - L'OAL

2.2. Collecte des informations et traitement

2.2.1. Au niveau de l'Institution communale et de l'espace urbain

Tableau 5 : Collecte des informations au niveau de l'institution communale et de l'espace urbain

Tâches	Dates	Résultats obtenus	Outils	Parties prenantes
Collecte des données du DIC	11 au 13 Septembre 2014	<ul style="list-style-type: none"> - Un inventaire exhaustif du système d'organisation et d'administration des services de la commune est réalisé 	<ul style="list-style-type: none"> - Le guide méthodologique du DIC - L'état du personnel - L'organigramme formel - Les budget et comptes administratifs des trois derniers exercices 	<ul style="list-style-type: none"> - Les conseillers municipaux - Le SG, le RM
Analyse des données collectées du DIC	Du 13 septembre au 12 Novembre 2014	<ul style="list-style-type: none"> - Toutes les difficultés/problèmes liés à la gestion du système d'organisation et d'administration des services sont identifiées - Les forces, faiblesses, potentialités et obstacles en matière d'organisation et administration des services de la commune sont identifiées 	<ul style="list-style-type: none"> - La liste exhaustive des conseillers municipaux - La liste des commissions techniques et les PV des réunions - Les états d'inventaire du patrimoine communal - Des correspondances éventuelles - La matrice FFPO - L'ISS - Le fichier des contribuables 	<ul style="list-style-type: none"> - Les membres de l'Exécutif communal - Le personnel communal - Les sectoriels locaux
Collecte des données du DEUC	11 au 13 Septembre 2014	<ul style="list-style-type: none"> - Espace urbain circonscrit - Enquête socio-économique et environnementale sommaire des activités, des opportunités et des contraintes de la ville et sa population réalisée 	<ul style="list-style-type: none"> - Les questions clés - L'ISS (Interview Semi structuré) - Fiches d'enquête socio-économiques et environnementale - La matrice FFPO (Forces, Faiblesse, Potentialités, Obstacles) 	<ul style="list-style-type: none"> - L'exécutif communal - Le SG, le RM - Les autorités traditionnelles (Chefs de quartiers)
Analyse des données collectées du DEUC	Du 13 septembre au 12 Novembre 2014	<ul style="list-style-type: none"> - Les potentialités et problèmes par secteur sont identifiés - Les corps de métiers existants sont identifiés - Une cartographie de la ville est réalisée - Les zones vulnérables sont identifiées - Les problèmes sont analysés et des de solutions proposées 	<ul style="list-style-type: none"> - La carte de vulnérabilité - La fiche de collecte des données de base - La matrice SEPO - Les diagrammes de Venn - Les arbres à problèmes - Les tableaux de solution - Les GPS - La liste des problèmes prioritaires 	<ul style="list-style-type: none"> - Les populations (femmes, hommes, jeunes, personnes marginalisées) - Les élites de la localité - Les conseillers municipaux - Les corps de métiers - Le COPIL - Les sectoriels
Restitution des données collectées et analysées du DIC et du DEUC	13 Novembre 2014	Données collectées et analysées du DIC validées	<ul style="list-style-type: none"> - Rapport DIC de la commune - Rapport DEUC de la commune - Vidéo projecteur 	<ul style="list-style-type: none"> - Les conseillers municipaux - L'Exécutif communal - Le personnel communal - Les sectoriels locaux

2.2.2. Au niveau des villages

Le DPNV s'est effectué dans les 32 villages habités de l'espace communal (constituant la zone rurale, Ebebda II constituant la zone urbaine) par 10 équipes de 03 planificateurs, appuyés par les membres du comité de pilotage, à raison de trois jours par village. Les activités menées sont consignées dans le tableau ci-dessous :

Tableau 6 : Collecte des informations au niveau des villages

Tâches	Dates	Résultats obtenus	Outils	Parties prenantes
Identification des problèmes et potentialités par secteur	08 au 24 Décembre 2014	Problèmes et potentialités par secteur identifiés	La carte villageoise, la matrice de l'ISS, la matrice des changements climatiques, la prise en compte de la petite enfance, le transect	Chefs de villages Populations villageoises OAL COPIL
Restitutions en plénière, synthèse et validation		Résultats des travaux de groupe validés		
Analyse des problèmes par secteur et recherche des solutions		Problèmes analysés et solutions préconisées	l'arbre à problème, les tableaux d'analyse, les tableaux de recherche des solutions endogènes, le diagramme de Venn	
Planification et programmation des solutions endogènes		Solutions endogènes identifiées, planifiées et programmées	Tableau de planification des solutions endogènes	Chefs de villages Populations villageoises OAL COPIL
Mise en place du comité de concertation		Membres du comité de concertation élus et installés	Liste des membres du CC et PV d'assemblée villageoise	OAL COPIL



Photo 2 : Vue de quelques outils du diagnostic participatif

2.3. Consolidation des données du diagnostic et cartographie

Tableau 7 : Consolidation des données des diagnostics (DIC, DEUC, DPNV)

Tâches	Dates	Résultats obtenus	Outils	Parties prenantes
Consolidation des diagnostics au sein de l'OAL (DIC, DEUC, DPNV)	Du 01 Janvier au 30 Avril 2015	Résultat global du diagnostic disponible	DIC, DEUC, DPNV	OAL
Synthèse des usages du territoire et carte indicative des ressources naturelles		Rapport des diagnostics consolidés validé, y compris PUGT	DIC, DEUC, DPNV	OAL
Restitution et validation des données consolidées des diagnostics	11 juin 2015		DIC, DEUC, DPNV	OAL Commune, PNDP, Sectoriels COPIL

2.4. Atelier de planification, de mobilisation des ressources et de programmation

Tableau 8 : Atelier de planification, de mobilisation des ressources et de programmation

Tâches	Dates	Résultats obtenus	Outils	Parties prenantes
Préparation et tenue de l'atelier de planification				
Elaboration des TDR par l'OAL	Du 18 au 20 Juin 2015	- TDR disponibles	- TDR - Invitations - Liste des invités - Discours	OAL
Préparation et tenue de l'atelier de planification				
Identification et mobilisation des personnes ressources et acteurs clés	Du 18 au 20 Juin 2015	- TDR disponibles - Invitations envoyées à temps - Populations sensibilisées - Aspects technique, pédagogique et logistique préparés	- TDR - Invitations - Liste des invités - Discours	OAL, Maire, COPIL, Préfet, PNDP.
Préparation des invitations		- Invitations préparées et ventilées		OAL, Maire, COPIL
Préparation des discours (Maire, OAL)		- Discours élaborés		OAL Maire
Elaboration des tableaux de planification stratégiques par secteur (cadre logique) et transmission aux sectoriels concernés pour examen	Du 18 au 20 Juin 2015	- Cadres logiques des 28 secteurs préparés et remis aux sectoriels	- TDR - Invitations - Liste des invités - Discours	OAL Sectoriels
Planification				
- Ouverture de l'atelier - Organisation des travaux - Restitution et validation du cadre logique par les sectoriels	Du 18 au 20 Juin 2015	- Cadre logique des 29 secteurs validés par les sectoriels	- Cadre logique	OAL COPIL Sectoriels Participants
Mobilisation des ressources				
Présentation des sources de financement et de leurs circuits de mobilisation	Du 18 au 20 Juin 2015	- Tableau des ressources présentées et circuit de mobilisation maîtrisé	- PIA - CDMT - PPM	Maire SG Receveur Municipal
Programmation				
Identification des axes d'intervention prioritaires sur la base des projets prioritaires des villages et de l'espace urbain	19-20 Juin et 27 Aout 2015	- Tableau du Plan d'investissement Annuel (PIA) - Tableau du CDMT (Cadre de Dépenses à Moyen Terme) - Tableau du Plan de Passation des marchés	- PIA - CDMT - PPM	Exécutif Municipal DD-MINEPAT OAL PNDP COPIL Chefs de villages Elites Société civile

2.5. Mise en place du mécanisme de suivi évaluation participatif

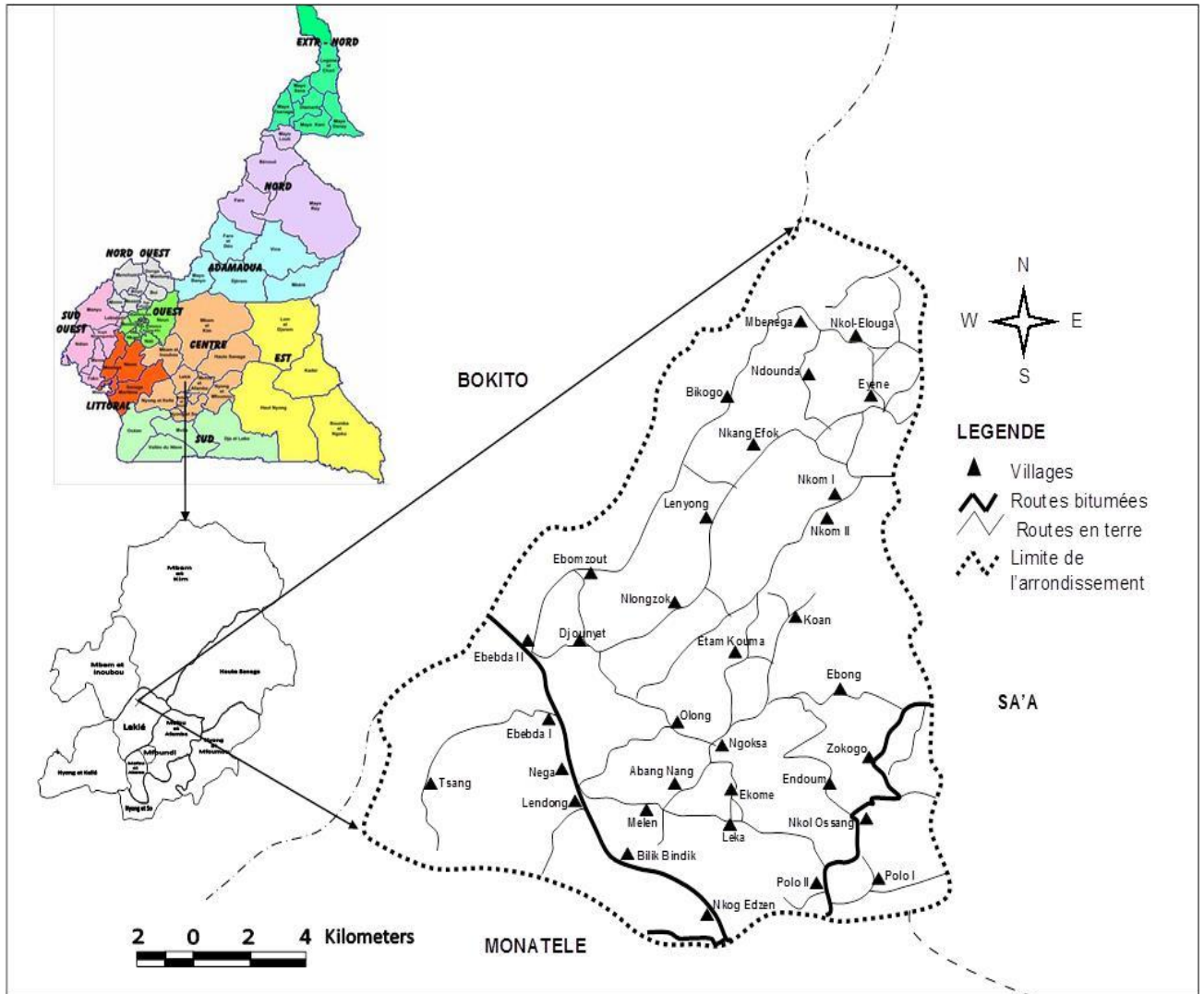
En vue du suivi de l'exécution des actions de développement retenues dans le cadre du Plan Communal de Développement d'Ebebdà, un Comité de suivi-évaluation de la mise en œuvre du PCD a été mis en place au terme de l'atelier de planification. Il a pour mission de :

- Veiller à la réalisation des activités contenues dans le PCD ;
- Présenter l'état de mise en œuvre du PCD au cours des sessions du Conseil municipal.

Il est constitué d'un (01) président, d'un (01) rapporteur et de quatre (04) membres.

III. PRESENTATION SOMMAIRE DE LA COMMUNE

Carte 1 : Localisation de la commune d'EBEBDA



3.1. Localisation et historique de la commune

3.1.1. Localisation de la commune

La Commune d'Ebebda est située dans le Département de la Lekié, Région du Centre. Elle est limitée :

- à l'Ouest par l'Arrondissement de Bokito ;
- au Nord et à l'Est par l'Arrondissement de Sa'a ;
- au Sud et à l'Est par l'Arrondissement de Monatéle.

Le chef-lieu de la commune d'EBEBDA est situé à environ 80 km de YAOUNDE la capitale politique du Cameroun et à 15 km de MONATELE, chef-lieu du département de la LEKIE. Elle y est reliée par une voie bitumée, la route nationale n°4 qui traverse le département pour rejoindre la région de l'Ouest, en passant par le département du MBAM et INOUBOU. Ainsi, le tableau ci-dessous nous présente les distances entre les villages de la commune et les villes de YAOUNDE et de MONATELE

Tableau 9 : Liste des différents villages/quartiers de la commune et distance par rapport à des villes de référence

Groupements	Villages/quartiers	Distance par rapport à des villes de référence (km)		
		Chef-lieu EBEBDA	MONATELE	YAOUNDE
ABAM	EBONG	12	17	87
	EKOME	09,5	19,5	84,5
	ENDOUM	16	12	54
	KOAN	13	18	88
	NGOKSA	08	13	83
	ZOKOGO	17	13	55
ABAM-NGOE	ABANG-NANG	07,5	12,5	82,5
	LENDONG	05	10	75
	MELEN	07	12	82
	NEGA	04,5	10,5	75,5
	OLONG	08	18	83
BENYABEGA	EBEBDA I	04	11	76
	EBEBDA II (Centre urbain)	00	15	80
	ETAM-KOUMA	11	16	86
	EYENE	18	33	98
	LENYONG	11	26	91
	NKANG-EFOK	14	29	94
	NKOM I	15	30	95
	NKOM II	14	29	94
	NLONGZOCK	8	23	88
	TSANG	14	21	86
NKOLKOSSE	BILIK-BINDIK	06	11	74
	LEKA	09	19	84
	NKOG-EDZEN	08	03	72
	NKOLOSSANG	15	11	53
	POLO I	13	09	51
	POLO II	12	08	50
SA'A	BIKOGO	15	30	95
	DJOUNYAT	02	17	82
	EBOMZOUT	03	18	83
	MBENEGA	18	33	98
	NDOUNDA	18	33	98
	NKOLELOUGA	19	34	99

(Source : Enquete NODDEL)

3.1.2. Historique de la commune

L'Arrondissement d'EBEBDA a été créé par Décret N° 92/187 du 1^{er} Septembre 1992 du Président de la République et couvre une superficie totale de 250 km². La Commune d'Ebebdà quant à elle a été créée le 25 Novembre 1993, et épouse intimement les limites et les confluences de l'Arrondissement dont elle porte le nom.

La Commune d'Ebebdà est occupée par deux ethnies principales : les manguissas et les étous qui appartiennent à l'ethnie plus large des bétis qui regroupent de nombreuses autres ethnies. Ils seraient venus des hauts plateaux de l'Adamaoua, au Niger attiré par le commerce atlantique. Ils ont été pourchassés par les islamistes, peuple dirigé par Ousmane Dan Fodio au 19^e siècle. Les bétis prirent la fuite et traversèrent la Sanaga sur le dos d'un serpent avec l'aide d'un magicien. Suite à une révolte contre les wanguijio qui les avaient asservis en

esclavage, les étons se dispersèrent le long du fleuve et à l'intérieur des terres vers la montagne Koan à l'Est, créant ainsi « EBEBDA » qui signifie « **trou de la guerre** ». Au terme d'une seconde guerre opposant les manguissa et les etons entre 1918 et 1924, les Manguissa s'imposèrent sur l'actuel territoire de la Commune. L'arrivée des missionnaires catholiques dans les années 30 entraîne le désenclavement des villages et la création des infrastructures (routes, centre de santé, etc).

En 1967, survient la création du Département de la Lekié avec trois chefferies de 1er degré dont une manguissa à SA'A et deux Etons à OBALA et NLONG. Autour des années 80, la genèse des activités sablières liées à la construction du palais présidentiel à YAOUNDE et le démarrage des travaux de bitumage de la route Nationale N°4 révèlent la localité aux camerounais. Suite aux réformes administratives de 1992, Ebebda est érigé en arrondissement suite à l'éclatement des Communes de SA'A et de MONATELE. Le premier Sous-préfet arrive en 1994 et les premières élections municipales ont lieu en 1996.

3.2. Milieu biophysique

3.2.1. Climat

La Commune d'Ebebda a un climat équatorial de type guinéen à quatre saisons d'inégales durées : une grande saison sèche de Novembre à mi-mars ; une petite saison pluvieuse de mi-mars à mi-juin ; une petite saison sèche de mi-juin à mi-août et une grande saison pluvieuse de mi-août à fin Octobre.

La moyenne annuelle des précipitations est de 1577 mm. La température moyenne annuelle est de 25°C avec une amplitude moyenne annuelle de 2,5°C.

3.2.2. Sols

La roche mère est essentiellement composée de quartzites et de granites. Deux principaux types de sols se rencontrent dans cette localité à savoir les sols ferrallitiques et les sols hydromorphes.

D'une manière générale, les sols ferrallitiques sont caractérisés par une texture sablo-argileuse. Ils sont pauvres en éléments nutritifs, acides, fragiles et caractérisés par de fortes colorations jaunes ou jaunes claires. Sous le couvert forestier, ces sols sont quelquefois argileux, poreux, très perméables, riches en humus et sont reconnus très fertiles. Cependant, cette fertilité est assez précaire. Ces sols se prêtent surtout aux cultures pérennes (cacao, fruitiers, palmier) et aux cultures vivrières. Les sols hydromorphes se rencontrent essentiellement dans les zones marécageuses et aux abords des cours d'eau. L'exploitation de ces sols est difficile en temps pluvieux à cause de leur engorgement. En saison sèche par contre, l'utilisation de ces sols est moins contraignante avec la baisse de la nappe phréatique. La pratique des cultures de contre saison est alors possible.

3.2.3. Relief

De par sa proximité au fleuve Sanaga, la Commune d'Ebebda présente un relief peu accidenté et varié (présence de plaines, de collines et de vallées) avec des pentes comprises entre 0 et 16% traduisant une faible sensibilité à l'érosion. L'altitude moyenne est de 600 m.

3.2.4. Hydrographie

La Commune d'Ebebda est arrosée par la Sanaga, fleuve poissonneux et à débit permanent. A côté de ce fleuve, l'on note la présence d'une rivière à régime permanent et d'autres petites rivières saisonnières à l'instar de Ngmeh, Mbe, Tèt, Polo, etc.

3.2.5. Végétation

La végétation de la Commune d'EBEBDA est caractérisée par des savanes péri-forestières. Ces formations végétales sont riches en essences commercialisables, en Produits Forestiers Non Ligneux (PFNL) et en faune sauvage. La flore est très diversifiée. Les principales espèces arborées ou arborescentes sont notamment : le Sapelli (*Entandrophragma cylindricum*), le Doussié blanc (*Azelia pachyloba*), l'Ayous (*Triplochytton sceroxylon*), le Sipo (*Entandrophragma utile*), le Framiré (*Terminalia ivorensis*), le Kosipo (*Entandrophragma candolei*), l'Iroko (*Chlorophora exelsa*), le Fraké (*Terminalia superba*), le Rhônier (*Borassus aethiopicum*), le Tali, *Tephrosia sp*, le parassolier (*Musanga cercropiodes*), le palmier sauvage et de nombreux fruitiers. Les espèces herbues dominantes dans les zones de savane herbeuse sont *Pennisetum purpureum*, *Hyparhénia rufa*, *Chromolaena odorata*, *Mimosa sp* et de nombreuses graminées. Les prairies marécageuses sont surtout colonisées par les Maranthacées et les Zinziberacées. A ces espèces végétales il faut ajouter la gamme variée des cultures vivrières, maraîchères et pérennes.

Les jachères sont colonisées principalement par *Hyparhénia rufa*, *Pennisetum purpureum*, *Musanga cercropiodes* (parassolier), *Eupatorium sp*, *Imperata cylindricum* et *Chromolaena odorata*. Par contre, les espaces de savane sont surtout caractérisés par *Hyparhénia rufa* et *pennisetum purpureum*. Aucune industrie forestière n'existe dans les villages au moment de la réalisation de cette étude.

3.2.6. Faune

Faune sauvage

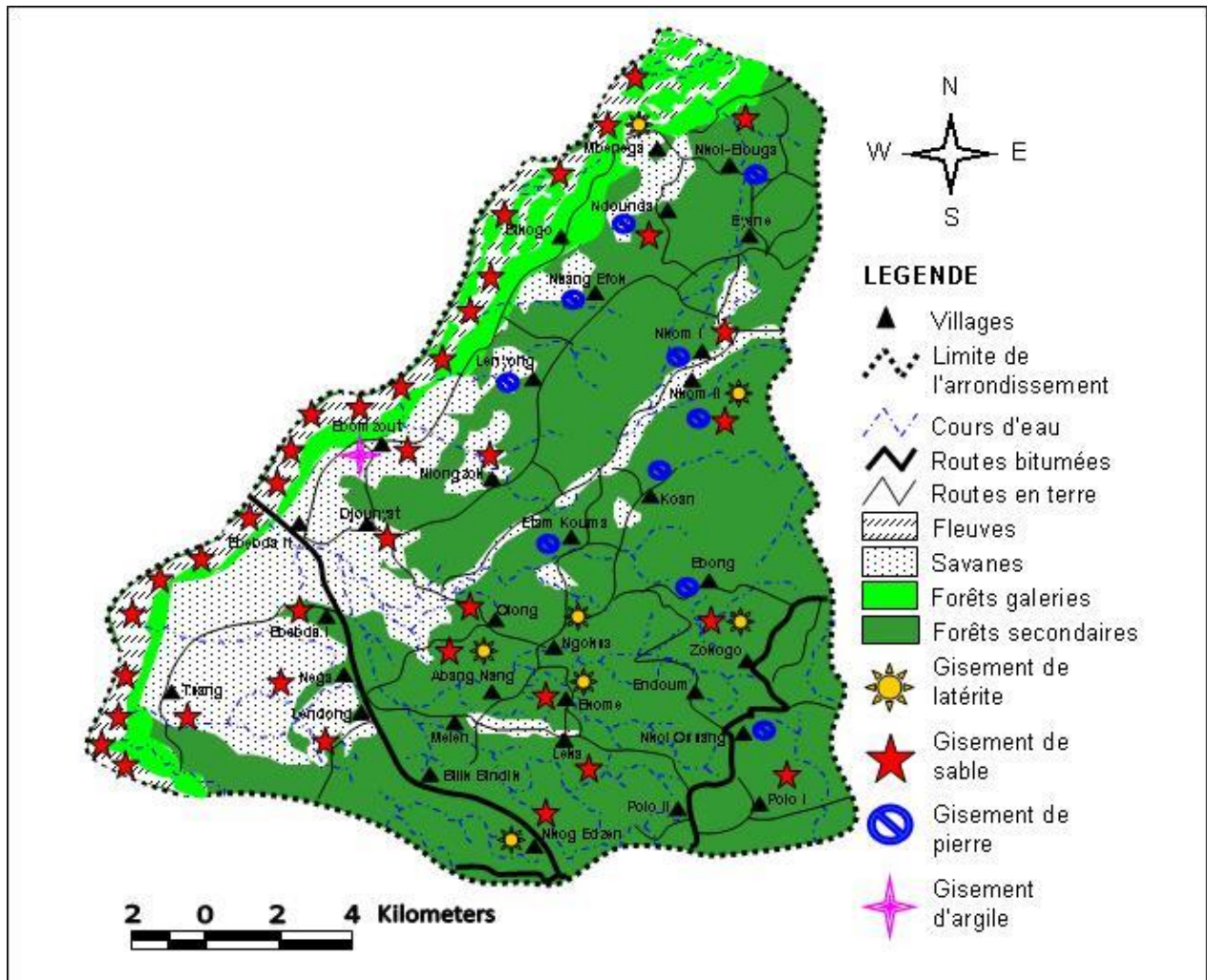
La Commune d'EBEBDA abrite une faune sauvage très diversifiée mais peu abondante. Les discussions avec les populations locales révèlent que cette faune est localisée à la fois dans les forêts galeries et dans les savanes péri-forestières. Quelques-unes des espèces caractéristiques sont présentées dans le tableau 10 ci-dessous :

Tableau 10 : Quelques espèces fauniques rencontrées à Ebebda

NOM COMMUN	NOM LOCAL	NOM SCIENTIFIQUE
Mammifères		
1. Chimpanzé	/	<i>Pan troglodytes</i>
2. Céphalophe à bande dorsale noire	Biche	<i>Cephalophus dorsalis</i>
3. Civette	Zohai	<i>Viverra civetta</i>
4. Nandinie	Chat tigre	<i>Nandinia binotata</i>
5. Genette servaline	Chat tigre	<i>Geneta servalina</i>
6. Céphalophe bleu	Okpwen	<i>Cephalophus monticola</i>
7. Aulacode commun	Mveb	<i>Thryonomis swinderianus</i>
8. Rat de Gambie	OKoessi	<i>Cricetomys gabianus</i>
9. Pangolin à longue queue	/	<i>Manis tetradactyla</i>
10. Ecureuil à quatre raies	Mvok	<i>Funisciunus isabella</i>
11. Athérure	Ngom	<i>Atherurus africana</i>
12. Mangouste	Obout	<i>Manis tricuspis</i>
13. Ecureuil à pattes rouges	Mvok	<i>Funisciunus pyrrhopus</i>
14. Hocheur	Singe	<i>Cercopithecus nictitans</i>
15. Moustac	Singe	<i>Cercopithecus cephus</i>
16. Hippopotame	/	<i>Hippopotamus amphibius</i>
17. Hérisson	/	<i>Erinaceus eurapaeus</i>
18. Porc-épic	/	<i>Atherurus macrourus</i>
Reptiles		
1. Vipère du Gabon	Paye	<i>Bitis gabonensis</i>
2. Couleuvre	Ngoyom	/
3. Serpent Boa	/	<i>Boa constrictor imperator</i>
3. Mamba vert	/	<i>Hapsidophys smaragdina</i>
4. Tortue	/	<i>Testudines</i>
Oiseaux		
1. Francolins	Opa'a	<i>Francolinus spp.</i>
2. Epervier	Ndo	/
3. Chauves-souris	Nguem	/

La faune domestique quant à elle est très pauvre et peu diversifiée. Elle est constituées de volailles (poulets, canard), de porcs, chèvres et d'animaux de compagnie (chiens, chat).

Carte 2 : Ressources naturelles d'EBEBDA



3.3. Milieu humain

3.3.1. Démographie

La Commune d'Ebebda compte trente trois (33) villages dont un (01) qui constitue l'espace urbain; organisée en 04 groupement et 01 canton : il s'agit des groupements Abam-Ngoe, Nkolkosse, Abam, Benyabega, et du canton Sa'a. La population est constituée de deux ethnies principales : les Eton (environ 56%) et les Manguissa (environ 42%) qui appartiennent à la grande ethnie Bétis. On note par ailleurs la présence des communautés Malienne, Haoussa, Bamiléké, Mbamoises et d'autres tribus du Cameroun et d'ailleurs qui représentent environ 2%.

D'après les résultats du 3^{ème} Recensement Général de la Population et l'Habitât (RGPH) de 2005, la population se chiffre à 21 368 habitants dont 10 299 hommes et 11 069 femmes. Considérant les taux de croissance de 2,7% à 2,5% respectifs de 2006 à 2010 de la population de l'Arrondissement d'Ebebda, cette population est estimée à 47 431 habitants en 2010, soit une projection d'environ 50 000 habitants en 2015 et est répartie selon les estimations de 2010 de la NODDEL, d'après le tableau suivant :

Tableau 11 : Effectifs par village des hommes, femmes, enfants et par tranche d'âge

GROUPEMENTS	VILLAGES	POPULATION						TOTAL
		0-5 ans	6-8 ans	9-14 ans	15-34 ans	35-59 ans	60 ans et plus	
ABAM	EBONG	300	150	300	495	558	197	2 000
	EKOME	93	41	81	134	139	53	541
	ENDOUM	200	400	200	120	100	65	1 085
	KOAN	114	86	173	285	379	113	1 150
	NGOKSA	50	84	168	277	429	110	1 118
	ZOKOGO	60	34	68	112	131	45	450
ABAM-NGOE	ABANG-NANG	25	31	25	37	43	15	176
	LENDONG	35	328	656	1642	1284	430	4 375
	MELEN	137	60	120	199	205	79	800
	NEGA	30	35	69	114	165	46	459
	OLONG	70	53	105	173	230	69	700
BENYABEGA	EBEBDA I	502	223	445	732	802	296	3 000
	EBEBDA II (espace urbain)	376	349	697	636	795	668	3 521
	ETAM-KOUMA	169	106	210	444	371	103	1 403
	EYENE	320	239	478	798	1037	314	3 186
	LENYONG	304	135	270	446	468	177	1 800
	NKANG-EFOK	176	78	156	258	269	103	1 040
	NKOM I	140	155	309	510	743	203	2 060
	NKOM II	68	39	78	125	158	52	520
	NLONGZOCK	70	35	69	114	127	46	461
TSANG	120	33	36	109	97	44	439	
NKOLKOSSE	BILIK-BINDZIK	85	66	131	198	238	80	798
	LEKA	223	98	195	322	334	128	1 300
	NKOG-EDZEN	350	150	200	150	700	250	1 800
	NKOLOSSANG	113	50	99	163	169	65	659
	POLO I	735	441	930	1504	1687	578	5 875
	POLO II	30	22	44	72	93	29	290
SA'A	BIKOGO	62	29	58	87	80	35	351
	DZOUNYAT	234	83	165	273	237	108	1 100
	EBOMZOUT	287	128	254	421	443	167	1 700
	MBENEGA	75	30	59	98	93	39	394
	NDOUNDA	200	150	300	495	645	210	2 000
	NKOLELOUGA	220	66	132	218	157	87	880
TOTAL		5 973	4 007	7 280	11 761	13 406	5 004	47 431

3.3.2. Religions

Les principaux groupes religieux identifiés dans la Commune d'EBEBDA sont les protestants, les musulmans, les catholiques et les pentecôtistes. Les catholiques et les protestants sont les plus nombreux et ne disposent pas toujours de lieu de culte adéquat. La Communauté musulmane est minoritaire.

3.3.3. Habitat et cadre de vie

D'une manière générale, l'habitat est de type moderne. Les principaux matériaux de construction utilisés sont les briques ou blocs de terre, les parpaings, le ciment, les planches, les fers à béton, les tôles ondulées en aluminium, accessoirement le raphia, la paille et la terre battue.

Quelque soit le type de matériaux utilisé, les maisons sont construites selon les mêmes standards à savoir : forme rectangulaire ou carré et assez spacieuse.

3.3.4. Organisation traditionnelle

Comme institutions traditionnelles, l'on distingue 05 chefferies de 2^e degré et 33 chefferies de 3^e degré. Les chefferies de 3^e degré sont localisées dans les 33 villages qui composent la Commune. Ces villages d'EBEBDA sont chacun administré par un chef de 3^e degré élu par la communauté.

L'institution traditionnelle se compose des organes suivants : un chef du village, un conseil de notable ou des sages, les capitas, le chef de famille, un représentant légal choisit par le chef. L'ascension à la chefferie se fait par hérédité. Toutefois, le conseil de sage peut choisir en cas de non désignation du successeur du chef décédé. A côté des chefferies, plusieurs organisations ou institutions interviennent dans divers domaines de développement des villages. Le chef de village, les chefs de bloc, les conseillers municipaux, les notables et les autorités administratives et politiques sont les principales personnes qui exercent l'autorité dans le village. Ils l'exercent surtout en jouant le rôle de porte-parole entre l'administration et les populations locales et/ou en veillant à ce que la paix soit préservée dans la localité.

3.3.5. Système d'accès au foncier

Le système d'accès au foncier dans la commune d'EBEBDA est régi par deux grands aspects : le traditionnel et le moderne.

Pour ce qui est de l'aspect traditionnel, les terroirs des différents villages sont délimités sur le terrain par des limites naturelles : essentiellement des cours d'eau. Par ailleurs, la terre appartient aux premiers occupants. Ces terres ainsi acquises sont normalement transmises par voie d'héritage, d'après le système patrimonial, mais peuvent aussi être transférés par un système de prêt, de donation ou de vente à des tierces personnes par les ayants droits.

L'aspect moderne quant à lui est manifesté par l'existence des titres fonciers dans la Commune. Il n'existe pas de lotissement communal, cependant, il faut noter que les berges gauches de la Sanaga sur toute l'étendue du territoire communal sont la propriété foncière de la Commune, et qui sont actuellement occupées de manière illicite par des populations pour habitations. De ce fait, la commune n'a pas d'emprise directe sur le foncier qui est géré par le sous-préfet et la Délégation Départementale des Domaines et des Affaires Foncières.

Dans l'espace territorial de la commune, les terres sont la propriété des chefs de famille dans chaque concession. Le contrôle est réservé au légitime propriétaire qui peut être un homme ou une femme. La propriété des terres est transmise de génération en génération par succession. Il faut noter de manière globale une insuffisance des terres.

3.3.6. Les activités économiques

3.3.6.1. L'agriculture

Elle est la principale activité des populations de la Commune. Le rendement de la production agricole se heurte cependant à la diminution des espaces cultivables, à la baisse croissante de la fertilité des sols et au changement climatique. Ceci est dû, entre autres, aux mauvaises pratiques agricoles notamment l'utilisation des feux de brousse, la surexploitation des sols cultivables et l'exploitation anarchique du sable continental. Les exploitations agricoles portent sur les cultures vivrières, les cultures maraîchères et les cultures de rente ou d'exportation.

Les cultures de rente sont le cacao et le palmier à huile. La cacaoculture est pratiquée par une minorité de la population. La superficie moyenne des exploitations cacaoyères est de 2ha. La main d'œuvre est essentiellement familiale et la production assez faible. L'on dénombre trois palmeraies d'une superficie moyenne de 4ha dans la Commune.

Les cultures maraîchères sont surtout l'apanage des jeunes et des hommes, et constituent l'une des sources de revenu les plus importantes dans le domaine agricole. Ces cultures sont conduites pendant toute l'année et principalement dans les bas-fonds. Les principales espèces produites sont la tomate, le poivron, le melon d'eau (pastèque), le gombo et le piment.

Les cultures vivrières font intervenir l'agriculture itinérante sur brûlis. Celle-ci consiste à défricher un lopin de terrain dans un coin de la savane/forêt, et à l'incinérer soit en tas, soit éparpillé. Les principales cultures vivrières sont le manioc, l'igname, la banane plantain, la banane douce, le maïs, la patate douce, le macabo, etc. Ces spéculations sont présentées dans le tableau suivant :

Tableau 12 : Synthèse de la spéculation agricole d'EBEBDA

Spéculation	Organisation concernées	Moyenne de membres par organisation	Total des producteurs	Quantités moyenne (en tonne)	
Cacao	18	/	620	1403,4	
Plantain	08		700	578,5	
Palmier à huile	01		07	3,950	
Maïs	11		1000	180,1	
Manioc	09		770	1758,5	
Macabo	05		35	40	
Ignames	08		56	10	
Arachide	03		21	16,01	
Tomate	11		200	323,5	
Gombo	07		806	5,840	
Piment	15		300	15	
Arbres fruitiers (Orange)	01		07	15	
TOTAUX	97		/	4522	4349,8

Sources : enquêtes NODDEL

3.3.6.2. L'élevage et la chasse

L'élevage est très peu développé dans la Commune. Il s'agit d'un élevage extensif avec des cheptels réduits. Les principales espèces élevées comprennent : la volaille (poules), les ovins, les caprins et les porcins. Cet élevage est destiné à la fois à la consommation des ménages et à la commercialisation. Ce secteur connaît de fortes pertes en saison sèche à cause de la recrudescence de la coccidiose pour les volailles et de la peste porcine pour les porcins. Toutefois, la difficulté majeure reste la non maîtrise des techniques appropriées d'élevage par les populations locales.

En ce qui concerne la chasse, les formations végétales (forêt et savane) rencontrées dans la Commune abritent une faune cynégétique très diversifiée, mais peu abondante. Cette faune continue à jouer un rôle très important dans l'approvisionnement des populations locales en protéines animales et contribue de façon efficace au revenu de certains ménages.

3.3.6.3. La pêche

Les produits halieutiques occupent une place de choix dans l'approvisionnement des ménages en protéines animales. La pêche constitue la première activité lucrative pour les halogènes maliens installés à Nkol Elouga, Bikogo, Ebebda II et à Tsang. Il s'agit d'une pêche artisanale pratiquée surtout dans le fleuve Sanaga et la rivière Lekié. Les techniques de pêche utilisées comprennent le filet, la pirogue traditionnelle et la ligne. La pêche connaît des périodes de faibles activités aux mois de Septembre et d'Octobre à cause de fortes pluies, puis des périodes d'intenses activités au courant des mois de Juin à Août, puis de Novembre à Janvier en saison sèche. Les espèces de poissons les plus pêchées sont entre autres le Tilapia du Nil, le poisson serpent (*Chana chana*), le poisson à queue rouge et le capitaine d'eau douce.

3.3.6.4. L'exploitation artisanale du sable

Le sable est après l'agriculture, la seconde activité économique de la localité. Cette exploitation artisanale s'effectue soit dans les carrières fluviales, soit dans les carrières continentales. L'exploitation du sable, activité par excellence des jeunes garçons est une activité très lucrative dans la localité. Elle est effectuée avec un matériel rudimentaire (pirogues, pelles manuelles et seau) au profit des grands exploitants qui le transporte avec des camions Benne à Yaoundé où il est revendu. Le revenu généré par cette activité profite surtout à ces exploitants. Les retombées au niveau local sont très négligeables et entraînent le mécontentement des populations autochtones. En effet, une benne de sable achetée localement à 10 000 Fcfa est revendue entre 130 000 et 150 000 Fcfa à YAOUNDE. Il convient également de noter que l'exploitation du sable constitue l'une des principales sources de recette de la Commune. Celle-ci prélève une taxe de 3000 Fcfa par Benne.

3.3.6.5. Le petit commerce

Le petit commerce est alimenté par plusieurs boutiques dont les plus importantes sont tenues

par les maliens qui vendent les produits de premières nécessités. L'on compte plusieurs débits de boisson dans la Commune, 02 auberges formellement fonctionnelles.

Les activités d'exploitation de bois génèrent beaucoup de revenus pour les opérateurs. Malheureusement ces activités n'améliorent pas les recettes de la Commune.

Les produits manufacturés vendus dans la commune sont les conserves (tomate, sardine, lait, etc.), les produits alimentaires de première nécessité (savon, huile, sel, cube, riz, etc.), les produits de l'électroménager, les intrants agricoles et pastoraux, les chaussures et les tissus, es boissons alcoolisées et hygiéniques, etc.

3.3.6.6. Les activités de transport

La Commune est traversée par la route nationale N°4 ce qui aurait boosté l'activité de transport. Les routes rurales et départementales qui relient les différents villages sont de très mauvaises qualités, en particulier en saison des pluies.

Le transport est donc dominé dans la Commune par l'activité des moto taxi. Par ailleurs, l'absence d'infrastructure de transport (gare routière), ajoutée à la faible organisation des acteurs du transport (absence d'association, non affiliation des chauffeurs à la mairie d'Ebebdà), vient s'ajouter à la rareté des routes aménagées, pour freiner le développement de la Commune d'Ebebdà.

3.3.6.7. L'artisanat

Le secteur de l'artisanat regroupe les maçons, les menuisiers, les tenanciers de moulin à grains, de garage pour dépannage des motos, la travailleurs de bambou, l'extraction artisanale de sable, etc.

Ces activités qui sont du ressort du secteur informel, si elles sont bien organisées créent des emplois et améliorent les niveaux de revenus des acteurs concernés. Elles peuvent également améliorer le niveau des finances communales.

3.3.6.8. Les entreprises d'économie sociale et solidaire

La commune d'ebbdà compte dans son territoire de nombreuses entreprises d'économie sociale et solidaire comportant des associations, tontines, une mutuelle de santé et des sociétés coopératives. Ces dernières couvrent pratiquement tous les secteurs économiques : agriculture, élevage et prestation de service. Afin d'optimiser leur rentabilité, elles se regroupent en un Réseau Local d'Economie Sociale et Solidaire dénommée RELESS de la Commune d'EBEBDA. Le RELESS est chergé entre autre de l'organisation du renforcement des capacités des coopérateurs, de la commercialisation des produits, du plaidoyer et de la mobilisation des ressources.

3.4. Principaux services de l'espace communal.

Tableau 13 : Services sociaux de base et infrastructures par secteur

Secteur	Dénomination de l'infrastructure	Quantité	Localisation	Etat de l'infrastructure	Observations
Administration Territoriale, Décentralisation, Sécurité, Maintien ordre	Sous-préfecture	01	Quartier administratif	Bon	Il n'existe pas de bâtiment pour la sous-préfecture qui occupe le bâtiment des finances
	Mairie	01	Quartier mairie	Bon	/
	Brigade de gendarmerie	01	Quartier centre commercial	Bon	Tous ces services n'ont pas de locaux propres et sont tous en location
	Poste de gendarmerie	01	/	Bon	
	Commissariat spécial	01	/	Bon	
	Poste de police de sécurité publique	01	/	Bon	
	Bureau ELECAM	01		Bon	
	Service des finances	01	Quartier administratif	Bon	
	Chefferies de 2 ^e degré	05	/	Bon	
Chefferies de 3 ^e degré	33	Dans tous les 33 villages de l'arrondissement d'EBEBDA	/		
Affaires sociales	Centre social	01	Quartier centre	Bon	Logé à la DAMINADER, le chef de centre est nommé depuis 2008
Agriculture	Délégation d'arrondissement de l'agriculture et du développement rural	01	Quartier administratif	Bon	
	Postes Agricoles	03	Leka, Ngoksa'a, Nlongzok		01 à Leka qui est non fonctionnel
Commerce	Agence Express Union	01	Quartier centre	Bon	
Eau et énergie	Forages	35	Djounyat (2), Ebebda I (2), Ebomzout (2), Endoum (1), Eyene (3), Kouan (2), Leka (1), Mbenega(1), Ndounda (1), Nega (2), Ngoksa'a (3), Nkang Efof (4), Nkog Edzen (1), Nkol Elouga (1), Nkolossang (2), Nkom I (2), Nkom II (1), Zokogo (2), Espace Urbain (Ebebda II) (2)	/	09 forages sont non fonctionnels dont 01 à Ebebda I, 01 à Kouan, 01 à Nega, 01 à Lendong, 01 à Nkang Efof, 01 à Nkol Elouga, 01 à Nkolossang, 01 à Polo I, 01 à Zokogo Les problèmes d'accès à l'eau potable se posent avec acuité
	Puits	44	Bilik Bindik (1), Ebomzout (3), Ebong (2), Espace Urbain (Ebebda II) (4), Etam Kouma (2), Eyene (1), Lendong (1), Melen (1), Nega (1), Ngoksa'a (1), Nkang Efof (2), Nkog Edzen (2), Nkol Elouga (2), Nkolossang (1), Nkom II (1), Nlongzok (1), Olong (1), Polo (1), Tsang (2),	/	25 puits non fonctionnels dont 01 à Ebebda I ; 03 à Ebebda II, 02 à Ebomzout, 01 à Etam Kouma, 01 à Eyene, 01 à Lendong, 01 à Lenyong, 01 à Nega, 01 à Nkang Efof, 01 à Nkog Edzen, 02 à Nkol Elouga ; 02 à Nkom I, 01 à Nkom II, 01 à Olong ; 02 à Tsang

Plan Communal de Développement (PCD) d'EBEBDA

Secteur	Dénomination de l'infrastructure	Quantité	Localisation	Etat de l'infrastructure	Observations
Eau et énergie	Adduction d'eau potable	07	Djounyat (1), Etam Kouma (1), Eyene (1), Lenyong (1), Ngoksa'a (1), Nkol Elouga (1), Nkom I (1)	/	03 adductions d'eau non fonctionnels dont 01 à Eyene, 01 à Ngoksa'a, 01 à Nkom I
	Sources aménagées	02	Bilik Bindik (01) ; NkogEdzen(01)	A réhabiliter	Les 02 sources sont fonctionnelles
	Transformateurs	21	Bilik-Bindik (01); Etam-Kouma (02); Lendong (02); Melen (1), Ngoksa'a (02); Nkang Efok (01) ; Nkom I (04) ; Olong (01); Polo I (03); Zokogo (01); Ebebda II/Centre Urbain (03).	Bon état de fonctionnement	Des fréquentes coupures d'électricité, avec un éclairage public inexistant
	Réseau électrique ENEO	/	Ebebda I ; Etam Kouma ; Lendong ; Lenyong ; Melen, Ndounda ; Nega ; Ngoksa'a; Nkang-Efok; Nkom I; Nkom II; Olong; Polo I; Zokogo.	/	Les villages non électrifiés sont: Nkom II
Education de base	IAEB	01	Quartier administratif	Passable	
	Ecoles maternelles Publiques	11	Bilik Bindik, Djounyat, Ebomzout, Ebong, Leka, Lendong, Lenyong, Ngoksa'a, Nkang Efok, Nkom I, Ebebda II	/	
	Ecoles maternelles catholiques	06	Etam Kouma, Eyene, Ngoksa'a, Nkom II, Zokogo, Ebebda II		
	Ecoles maternelles privées laïques	02	Ebebda I, Ebebda II,		
	Ecoles primaires Publiques	23	Bilik Bindik, Djounyat, 02 à Ebomzout, Ebong, Endoum, Etam Kouma, 02 à Kouan, Leka, Lendong, Lenyong, Mbenega, Ngoksa'a, Nkang Efok, Nkolossang, Nkom 1, 03 à Polo 1, Tsang, 02 à Ebebda 2	02	02 écoles non fonctionnelles dont Nkolossang,
	Ecoles primaires catholiques	05	Etam Kouma, Eyene, Ngoksa'a, Zokogo, Ebebda 2		/
Elevage, pêches et industrie animales	Délégation d'arrondissement du MINEPIA	01	Centre commercial	Bon	Absence de locaux propres
	Centre zootechnique et vétérinaire	01	Centre commercial		
Emploi et formation professionnelle	SAR-SM	02	Quartier administratif (01) ; Ngoksa'a (01).	Mauvais état	/
	Ecoles Familiales Rurales	02	EtamKouma et Endoum	Bon	/
	CEAC	01	Ngoksa'a	Bon	/
Enseignements secondaires	Lycée d'enseignement général	01	Quartier administratif	Bon	/
	CES	04	Koan, Leka, Nkang-Efok, Nkom I.	Bon	/
	CETIC	01	Ngoksa'a	/	/

Plan Communal de Développement (PCD) d'EBEBDA

Secteur	Dénomination de l'infrastructure	Quantité	Localisation	Etat de l'infrastructure	Observations
Enseignements secondaires	Collège privé Ndzana Parfait	01	Endoum	Bon	/
Jeunesse et éducation civique	Délégation d'arrondissement de la jeunesse et de l'éducation civique	01	Quartier administratif		Absence de locaux propres
Santé	Hôpital de District	01	Djounyat	Bon	Les formations sanitaires publiques se trouvent en dehors du périmètre urbain
	District de santé	01	Djounyat	Bon	
	Centres de Santé Intégrés (CSI)	05	Leka, Ngoksa'a, Nkang Efok, Nkol Elouga, Nkom I	/	
	Centre de santé privé catholique	01	Etam-Kouma	/	
	Centres de santé privés Laïcs	05	Nkom I (01); Bilik-Bindik (02); Ebebda II (02).	/	
Sport et éducation civique	Délégation d'arrondissement des sports et de l'éducation physique	01	/		Absence de locaux propres
Tourisme et loisirs	Auberges	02	Ebebda II/centre urbain (02)	/	/
Travaux publics	Routes rurales	Environ 103 km	Tous les villages	/	/

3.5. Principales potentialités de la Commune ;

Tableau 14 : Principales potentialités de la commune

Ressources naturelles	Localisation	Potentiel	Utilisation	Contrôleur	Mode de gestion/accès	Tendances	Problèmes /contraintes	Action à entreprendre
Forêt	Koan, Nkang-Efok, Tsang, Nkom 2, Eyene, Lenyong, Ebebda1, Ebomzout	-Diversité des essences de bois -Produits forestiers non ligneux -Espèces fauniques -Plantes médicinales.	Agriculture Exploitation forestière Chasse Ramassage des PFNL	La Commune ; le poste de contrôle forestier et de Chasse.	Populations, Exploitants forestiers	Disparition de certaines espèces animales et végétales	Feu de brousse Braconnage Exploitation abusive du bois Agriculture extensive	Sensibilisation sur la limitation des feux de brousse Sensibilisation sur la réglementation forestière en vigueur

Plan Communal de Développement (PCD) d'EBEBDA

Ressources naturelles	Localisation	Potentiel	Utilisation	Contrôleur	Mode de gestion/accès	Tendances	Problèmes /contraintes	Action à entreprendre
Latérite	NkogEdzen, Mbenega, Abang Nang, Kouan, Ngoksa'a, Nkom2, Ekome, Zokogo	Assez important	/	/	Libre	Faible exploitation	Accès difficile	Faciliter la commercialisation
Sable	Mbenega, Nkog Edzen, Polo1, Olong, Abang Nang, Tsang, Nkom 2, Leka, Nega, Ekome, Ebebda 1, Nkom 1, Ndounda, Lendong, Zokogo, Ebomzout, Nlongzok, Djounyat, Nkol Elouga	Gisements existants	Exploitation partielle	population	Libre	Faible exploitation	Accès difficile	Faciliter la commercialisation
Pierre	Etam-Kouma, Nkom 1, Nkom 2, Nkang-Efok, Lenyong, Ndounda, Nkol-Elouga, Ebong, Koan, Nkolossang.	Gisements existants	Exploitation artisanale	Population	Libre	Faible exploitation	Absence d'équipements	Encadrer l'exploitation agricole ; Mettre en place des exploitations industrielles.
Argiles	Ebomzout	Gros gisement	/	/	Libre	Non exploitation	Non exploitation	Exploitation industrielle.
Cours d'eau	Mbenega, Nkol Elouga, Tsang, Bikogo, Polo 1, Polo2, Melen, Lendong, Ngoksa, Ebebda I, Djounyat, Ebomzout, Eyene, Nkom I.	Poissons, Sable rivière, Hippopotames Crocodiles Serpents boas	Pêche	/	Population Pêcheurs étrangers	Disparition des espèces aquatiques protégées	Diminution du niveau des eaux des cours d'eau en saison sèche « Janvier-Mars »	Faire un état des lieux sensibilisation
Réserve d'eau potable	Nlongzok (montagne Mbi wanga) Etam Kouma (Nkomse), Lenyong.	Réserve d'eau abondante	Boisson	Population	Libre	Exploitable	Non exploitation	Exploitation par captage et distribution
Terres cultivables	Tous les villages	Terre assez abondantes et peu fertiles	Agriculture	population	Populations	Découragement	Pourriture brune, capsides, rongeurs, perturbations du climat	Produits phytosanitaires, semences améliorées, rotation des terres et utilisation des engrais

IV. SYNTHÈSE DES RESULTATS DU DIAGNOSTIC

4.1. Synthèse du DIC

4.1.1. Viabilité organisationnelle

Du point de vue organisationnel, le personnel communal est organisé suivant l'organigramme formel issu de la délibération N°004/DELMUN/14/C.EBDA/SG portant adoption de l'organigramme de la commune d'EBEBDA et représenté par la figure ci-après.

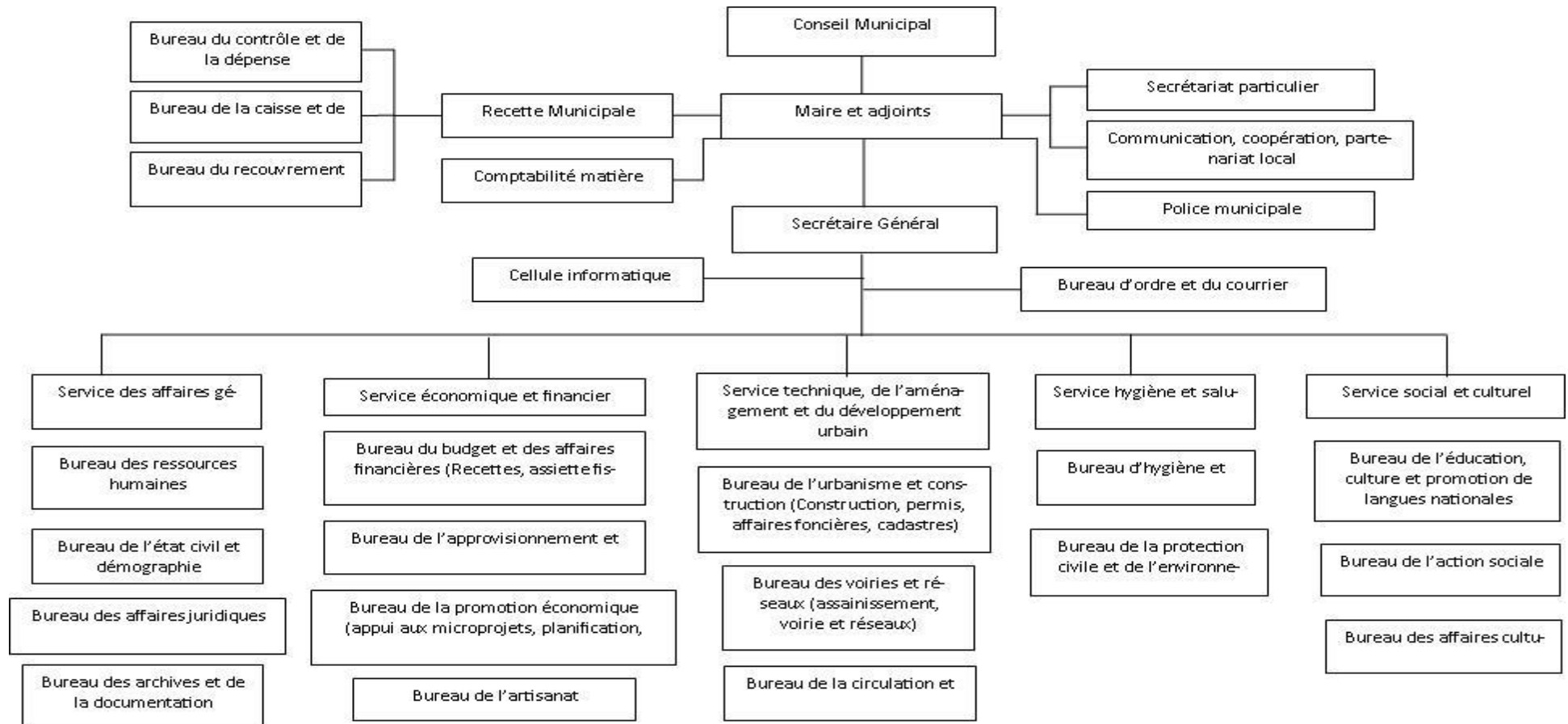


Figure 1 : Organigramme de la commune d'Ebebdà

4.1.2. Nombre de conseillers Municipaux et composition de l'exécutif (titulaire et adjoints)

Tableau 15 : Noms des conseillers municipaux et de l'exécutif communal

N°	NOMS ET PRENOMS	QUALITE
1	AWONO Syrinus	Conseiller Municipal (Maire)
2	ONANA MBANGA Léonard	Conseiller Municipal (1 ^{er} adjoint au Maire)
3	NGAH Cécile épouse AMBANGA	Conseiller Municipal (2 ^e adjoint au Maire)
4	BEKADA Symphorien	Conseiller Municipal
5	ANABA Jacques Josué	Conseiller Municipal
6	BESSALA FOU DA Denis	Conseiller Municipal
7	BESSALA TSALA François Lambert	Conseiller Municipal
8	FEGUE Ambroise	Conseiller Municipal
9	FOUDA BELA Médard Alain	Conseiller Municipal
10	NDJOWA Yves	Conseiller Municipal
11	NGADENA Fidèle Claude	Conseiller Municipal
12	DIMA ZOGO Polycarpe	Conseiller Municipal
13	OHANTSIMI André	Conseiller Municipal
14	ZOBA II Clément Joel	Conseiller Municipal
15	NDZANA MELINGUI Parfait	Conseiller Municipal
16	LESSE Salomé épouse NGABA ZOGO	Conseiller Municipal
17	BELOMO Hortense épouse NKADA	Conseiller Municipal
18	ESSALA MBANI Marie épouse ZOGO	Conseiller Municipal
19	NGONO Marie Fridoline	Conseiller Municipal
20	DABELLE EKOUMA épouse ZINGUI	Conseiller Municipal
21	NDJIBA Xavérie épouse BILOUNGOU	Conseiller Municipal
22	AMBOMO Florentine épouse ONDONGO BODO	Conseiller Municipal
23	NDI Léonard	Conseiller Municipal
24	ENELI ELOMO Joseph	Conseiller Municipal
25	NGONO François Xavier	Conseiller Municipal (décédé)

4.1.3. Forces et faiblesses de l'institution communale

Tableau 16: Forces et faiblesses de la commune

Axes d'analyse	Objectifs	Forces	Faiblesses	Responsables
Ressources Humaines (Conseil municipal et exécutif communal)	Améliorer la gouvernance locale	<ul style="list-style-type: none"> - Formation régulière des conseillers municipaux ; - Effectivité de la communication en interne ; - Présence du Maire et de ces principaux collaborateurs ; - Délégation de compétence du maire pour les adjoints ; - Dynamisme des conseillers municipaux ; - Présence des chefs traditionnels pendant les sessions. 	<ul style="list-style-type: none"> - Formation insuffisante de certains conseillers en matière de budgétisation participative et d'approbation des états financiers ; - Faible niveau de communication externe de la Commune ; 	<ul style="list-style-type: none"> - Exécutif communal ; - Conseillers municipaux ; - Agent de développement.
Ressources Humaines (Personnel communal)	Améliorer la performance du personnel	<ul style="list-style-type: none"> - Amélioration de la communication en interne ; - Présence de 02 adjoints au maire ; - Présence des représentants du personnel ; - Présence d'un Agent Communal de Développement. 	<ul style="list-style-type: none"> - Mauvaise utilisation du personnel ; - Mauvaise utilisation du personnel ; - Absence de réunion d'animation des services et du personnel ; - Présence de plusieurs agents à temps partiel. - Absence de fichier du suivi du personnel ; - Absence règlement intérieur ; - Faible capacité à utiliser les NTIC ; 	<ul style="list-style-type: none"> - Exécutif communal, Secrétariat général, partenaires.
Ressources financières	Améliorer la gestion des finances communales	<ul style="list-style-type: none"> - Transparence dans la gestion financière de la Commune ; - Bonne tenue des Budgets et comptes Administratifs ; - Indépendance de la commune aux ressources extérieures, notamment les CAC. 	<ul style="list-style-type: none"> - Recouvrement non exhaustif de toutes les recettes fiscales ; - Beaucoup de régularisations de dépenses ; - Fort niveau d'endettement de la Commune 	<ul style="list-style-type: none"> - Maires, Receveur Municipal, Agent financier, Sous-préfet.
Ressources patrimoniales	Améliorer la gestion et la sécurisation du patrimoine communal	<ul style="list-style-type: none"> - Présence d'un patrimoine nombreux et diversifié. 	<ul style="list-style-type: none"> - Absence d'un sommier des bâtiments. - Absence d'état des biens meubles - Insuffisance d'informations sur le sommier des bâtiments et l'état des véhicules - Absence de plan de gestion et d'entretien du patrimoine communal - Mauvais état de tous les véhicules de la Mairie - Absence de matériel d'entretien du patrimoine communal 	<ul style="list-style-type: none"> - Maires, Secrétaire général, Comptable matière, Chef service Technique

Plan Communal de Développement (PCD) d'EBEBDA

Axes d'analyse	Objectifs	Forces	Faiblesses	Responsables
Relations	Améliorer les relations entre la commune et ses différents partenaires en interne comme en externe	<ul style="list-style-type: none"> - Relation cordiales entre la Mairie et l'ensemble de ses partenaires; - Fort niveau de communication entre l'exécutif et l'élite ; - Forte communication en interne. 	<ul style="list-style-type: none"> - Faible niveau de communication entre la Commune et les SDE. - Faible niveau de communication formelle en interne - Absence de tenue des réunions des personnels 	<ul style="list-style-type: none"> - Maires, Secrétaire général

4.1.4. Impact ACF et ACD

La commune d'Ebebdà dispose d'un agent financier qui s'occupe des aspects financiers de la commune, avec un ordinateur doté du logiciel SIMBA. Depuis lors, l'ACF a informatisé (sécuriser) la comptabilité des recettes et des dépenses tant chez l'ordonnateur que chez le comptable (Receveur Municipal). Ainsi, le logiciel vient faciliter la comptabilité du receveur de telle sorte qu'à la fin de chaque mois, il a la balance de tous ses comptes, balance qui est qui est une exigence tant pour le MINFI que pour la chambre des comptes. Aussi, le niveau des recettes de la mairie n'est plus un secret, car l'ACF a fait asseoir les procédures administratives du processus des recettes jusqu'à leur encaissement. C'est dire qu'à l'heure actuelle, le maire à travers le SG connaît la situation des recettes, de même que le receveur ; situation des recettes concordante.

L'ACF en l'absence de l'ACD démissionnaire, a mis à jour le PRO-ADP (Progiciel d'aide au développement). A la suite de l'atelier tenu à Eseka sur la pérennisation des projets PNDP, l'ACF a déjà effectué la restitution des travaux du dit atelier. En perspective, l'ACF prétend dans les prochains jours effectuer les descentes de terrain pour le suivi et la structuration des comités de gestions (COGES, COSA, etc.) dans les différents villages.

4.1.5. Validation des comptes administratifs

Le conseil municipal tient 02 sessions ordinaires par année budgétaire. L'une des sessions est réservée au vote du budget communal et l'autre à l'approbation du compte administratif. Ces deux sessions se tiennent chacun à un moment précis de l'année. Les retards observés dans la validation des comptes administratifs viendraient des reports des sessions prévues à cet effet, reports dus aux raisons indépendantes de la volonté des organisateurs.

4.1.6. Axes de renforcement

Tableau 17: Axes de renforcement de la commune

Axes d'analyse	Objectifs	Faiblesses	Axes de renforcement	Responsables
Ressources Humaines (Conseil municipal et exécutif communal)	Améliorer la gouvernance locale	- Formation insuffisante de certains conseillers en matière de budgétisation participative et d'approbation des états financiers ;	- Former les membres des différentes commissions du conseil municipal sur leurs rôles et les missions de leurs commissions respectives ; - Renforcer l'action de l'exécutif municipal	- Exécutif communal ; - Conseillers municipaux ; - Agent de développement.
		- Faible niveau de communication externe de la Commune ;	- Renforcer les capacités du conseil municipal y compris l'exécutif municipal en matière de budgétisation participative et d'approbation des états financiers dans les délais ; - Renforcer la communication externe de la commune (informer les populations et les autres acteurs – SDE - sur les activités de la commune) ;	
Ressources Humaines (Personnel communal)	Améliorer la performance du personnel	- Mauvaise utilisation du personnel ;	- Former le personnel communal en matière d'organisation administrative ;	- Exécutif communal, Secrétariat général, partenaires.
			- Coacher les responsables communaux sur la confection des documents comptables dans les délais ;	
			- Renforcer la communication en interne ;	
			- Renforcer les capacités des agents en rédaction administrative ;	
			- Renforcer les capacités des acteurs communaux sur l'archivage (Achat des classeurs « avamo » ; confection des placards fermables pour l'état civil.	
			- Renforcer les équipements existants ;	
			- Renforcer les services technique et d'hygiène ;	
			- Intégrer le management participatif (notion de budget participatif) ;	
			- Elaborer un mécanisme de collaboration et de communication entre les agents communaux et les contribuables.	
			- Faciliter le travail du comité de pilotage en le dotant des moyens de fonctionnement au besoin ;	
- Elaborer un cahier de charges périodique pour le personnel communal ;				
- Elaborer un tableau administratif ;				
- Créer une police municipale ;				

Plan Communal de Développement (PCD) d'EBEBDA

Axes d'analyse	Objectifs	Faiblesses	Axes de renforcement	Responsables
Ressources Humaines (Personnel communal)	Améliorer la performance du personnel	- Absence de réunion d'animation des services et du personnel ;	- Instaurer des réunions périodiques (réunions d'animation des services) entre le personnel et l'exécutif communal ;	- Exécutif communal, Secrétariat général, partenaires.
		- Présence de plusieurs agents à temps partiel.	- Réorganiser les services de la commune en y intégrant un service d'accueil et d'information, un service du personnel.	
		- Absence de fichier du suivi du personnel ;	- Etablir une fiche de suivi du personnel ;	
		- Absence règlement intérieur ;	- Mettre sur pied un règlement intérieur ;	
		- Faible capacité à utiliser les NTIC ;	- Renforcer les capacités des agents en Techniques de l'Information et de la communication (TIC) ;	
Ressources financières	Améliorer la gestion des finances communales	- Recouvrement non exhaustif de toutes les recettes fiscales ;	- Réorganiser formellement les services de la commune en y intégrant un service de l'assiette ; - Renforcer et dynamiser le service de l'assiette ; - Sensibiliser les contribuables - Identifier les nouvelles sources de recettes	- Maires, Receveur Municipal, Agent financier, Sous-préfet.
		- Beaucoup de régularisations de dépenses ;	- Informatiser le service des recettes (service de l'assiette, avec un ordinateur indépendant doté du logiciel SYMBA) - Accompagner la commune dans sa gestion financière	
		- Fort niveau d'endettement de la Commune	- Elaborer une stratégie efficiente de mobilisation et de sécurisation des recettes communales en collaboration avec le Receveur Municipal.	
Ressources patrimoniales	Améliorer la gestion et la sécurisation du patrimoine communal	- Absence d'un sommier des bâtiments.	- Elaborer le sommier des bâtiments communaux, des biens meubles, du matériel roulant et l'actualiser chaque fois que de besoin	- Maires, Secrétaire général, Comptable matière, Chef service Technique
		- Absence d'état des biens meubles		
		- Insuffisance d'informations sur le sommier des bâtiments et l'état des véhicules	- Coacher la comptable matière et l'exécutif communal sur la gestion du patrimoine communal	
		- Absence de plan de gestion et d'entretien du patrimoine communal	- Etablir un plan d'amortissement des équipements et du matériel	
			- Sécuriser la propriété foncière de la commune par l'obtention des titres fonciers	
			- Créer des espaces verts	
			- Créer des routes urbaines	
- Mauvais état de tous les véhicules de la Mairie	- Acheter du matériel roulant neuf pour la Mairie			

Plan Communal de Développement (PCD) d'EBEBDA

Axes d'analyse	Objectifs	Faiblesses	Axes de renforcement	Responsables
Ressources patrimoniales	Améliorer la gestion et la sécurisation du patrimoine communal	- Absence de matériel d'entretien du patrimoine communal	- Acheter du matériel neuf pour l'entretien du patrimoine communal (tondeuse, cisailles, combinaisons, bottes, etc.)	- Maires, Secrétaire général, Comptable matière, Chef service Technique
Relations	Améliorer les relations entre la commune et ses différents partenaires en interne comme en externe	- Faible niveau de communication entre la Commune et les SDE.	- Elaborer une stratégie de communication en interne et en externe ; - Etablir des relations basées sur le respect des lois en interne et en externe ;	- Maires, Secrétaire général
		- Faible niveau de communication formelle en interne - Absence de tenue des réunions des personnels	- Instituer des réunions hebdomadaires des services - Rétablir la mensualité des réunions du personnel	

4.2. Synthèse des données collectées sur la petite enfance

Tableau 18 : Synthèse des données sur la petite enfance

Besoins	Etat des lieux				Justification de l'écart	Objectifs généraux	Principales activités à mener	Responsables et partenaire d'exécution
	Tranche d'âge	Population totale	Population couverte	Ecarts				
Besoin d'établissement des actes de naissance	0-14 ans	9473	6369	3104	<ul style="list-style-type: none"> - Faible sensibilisation - Accouchements hors des structures sanitaires adéquates - Insuffisance des centres secondaires d'état civils et éloignement de ceux existants ainsi que la mairie 	<ul style="list-style-type: none"> - Obtenir 100% d'enregistrement et d'établissement des actes de naissance 	<ul style="list-style-type: none"> - Recensement de la petite enfance ayant ce problème - Sensibiliser les populations à l'acquisition des actes de naissance et aux accouchements dans les formations sanitaires adéquates - Créer des centres secondaires d'état civil 	<ul style="list-style-type: none"> - MINAS - Commune - MINADT - MINSANTE - Partenaires
Besoin de vaccination	0-1 an	529	376	153	<ul style="list-style-type: none"> - Eloignement des formations sanitaires - Ignorance des calendriers de vaccination - Insuffisance de moyens financiers 	<ul style="list-style-type: none"> - Obtenir une population infantile vaccinée à 100% - Assurer une bonne santé au plus petit 	<ul style="list-style-type: none"> - Intensifier les campagnes de sensibilisation et d'information - Renforcer les capacités des formations sanitaires en personnel et en matériel de vaccination 	<ul style="list-style-type: none"> - MINSANTE - Partenaires - MINAS
	0-5 ans	9473	8821	652				
Besoin de prévention du paludisme	0-14 ans	9473	5086	4387	<ul style="list-style-type: none"> - Manque d'hygiène et de salubrité - Mauvaise utilisation des moustiquaires imprégnées - Non destruction des points de reproduction de l'anophèle 	<ul style="list-style-type: none"> - Assurer 100% de prévention contre le paludisme 	<ul style="list-style-type: none"> - Assainissement des domiciles - Distribution de moustiquaires imprégnées - Destruction des points de reproduction de l'anophèle 	<ul style="list-style-type: none"> - MINSANTE - Partenaires
Besoin de nutrition	0-3 ans	3216	1960	1256	<ul style="list-style-type: none"> - Insuffisance de moyens financiers - Mauvaise organisation - Manque d'information diététique par les ménages 	<ul style="list-style-type: none"> - Assurer une bonne alimentation riche et variée à tous les enfants de la commune en utilisant les plats lents 	<ul style="list-style-type: none"> - Organiser des séances d'éducation sur l'allaitement maternel et la production des laits végétaux - Doter les formations sanitaires d'un service de diététique 	<ul style="list-style-type: none"> - MINSANTE - MINAS - Partenaires

Plan Communal de Développement (PCD) d'EBEBDA

Besoins	Etat des lieux					Objectifs généraux	Principales activités à mener	Responsables et partenaire d'exécution
	Tranche d'âge	Population totale	Population couverte	Ecarts	Justification de l'écart			
Besoin d'eau, hygiène et assainissement	0-14 ans	9473	3881	5592	<ul style="list-style-type: none"> - Insuffisance de forages - Absence d'assainissement 	<ul style="list-style-type: none"> - Faciliter l'accès à l'eau potable à tous les enfants de la commune - Assainir toute la commune 	<ul style="list-style-type: none"> - Construire des forages dans toutes les écoles et dans tous les villages de la commune, - Assainir toute la commune 	<ul style="list-style-type: none"> - Commune - MINSANTE - MINEE - Partenaires
Besoin d'éducation	4-5 ans	1424	651	773	<ul style="list-style-type: none"> - Insuffisance d'enseignants - Difficulté à obtenir les fournitures scolaires - Insuffisance des infrastructures scolaires 	<ul style="list-style-type: none"> - Assurer l'accès à l'éducation à tous les enfants - Améliorer les conditions de travail des enseignants 	<ul style="list-style-type: none"> - Créer des nouvelles écoles primaires et maternelles - Construire des nouvelles salles de classes et rénover le bâtiment de l'IAEB 	<ul style="list-style-type: none"> - COMMUNE - MINEDUB - Elites locales - Partenaires
	6-14 ans	6621	4467	2154				

(Source : enquêtes NODDEL)



Photo 3 : Vue d'ensemble du diagnostic participatif d'Ebebdà

4.3. Synthèse des données sur les changements climatiques

Tableau 19 : Synthèse sur les changements climatiques

Secteur	Tendances	Problèmes / Contraintes	Causes du problème	Effets du problème	Potentiel local résoudre/Capacité d'adaptation pour	Solutions envisageables
Agriculture	Précipitations à contre saison et de plus en plus fortes	Difficulté à pratiquer une agriculture rentable	Terres de plus en plus détrempées	Perturbation des activités agricoles Impossibilité de cultiver les terres détrempées	- DD MINADER - DA MINADER	- Rotation des cultures et jachères - Instauration des cultures adaptées - Techniques culturales adaptées
			Lessivage des sols	Perte de la fertilité des sols		- Utilisation des semences améliorées
Eau et énergie	Précipitations à contre saison et de plus en plus fortes	Pollution des eaux des rivières et sources	Inondations	Déclenchement des maladies hydriques	- DD MINEE - ENEO (ancien AES SONEL) - Présence de quelques forages et bornes fontaines	- Construction d'une unité d'eau potable de grande consommation
	Hausse des températures	Diminution des eaux de surface	Sécheresse	Baisse du lit des cours d'eau Coupures fréquentes d'énergie électrique		- Construction des forages/puits munis de pompes à motricité humaine - Mise sur pied d'un système d'énergie solaire de certains points stratégiques pour pallier la faible capacité - Achat de groupes électrogènes pour les points stratégiques
Elevage, pêches et industries animales	Précipitations à contre saison et de plus en plus fortes	Difficulté à pratiquer des activités d'élevage rentable	Epidémies	Mortalité plus fréquente de certaines espèces	DD MINEPIA DD MINEPDED DA MINEPIA	- Construction des fermes modernes et pratiquer l'élevage moderne - Domestication de certaines espèces - Vaccination systématique de tous les animaux d'élevage
Habitat et développement urbain	Précipitations à contre saison et de plus en plus fortes	Inondation de tous les secteurs et quartiers de la ville	Ville située en zone marécageuse Difficulté à mettre en pratique le plan d'urbanisation	- Perte d'habitat - Construction anarchique - Difficulté de circulation des personnes et des biens	DD MINHDU Plan d'Urbanisation Services techniques de la mairie	- Mise en application du plan d'urbanisation de la ville - Développement d'un code de construction sur les zones à risque

Plan Communal de Développement (PCD) d'EBEBDA

Secteur	Tendances	Problèmes / Contraintes	Causes du problème	Effets du problème	Potentiel local résoudre/Capacité d'adaptation pour	Solutions envisageables
Santé	Précipitations à contre saison et de plus en plus fortes	Déclenchement des maladies d'origine hydrique	Inondation Insalubrité	<ul style="list-style-type: none"> - Récurrence des maladies épidémiques et endémique - Résistance des germes aux traitements des suites de la récurrence des maladies - Aggravation des effets de la malnutrition et des maladies diarrhéiques - Coût élevé des traitements médicaux 	MINSANTE Hôpitaux et CSI d'EBEBDA	<ul style="list-style-type: none"> - Valorisation du savoir et savoir-faire endogènes en matière santé humaine - Mise en place des systèmes d'alerte précoce sur les épidémies associées aux variabilités des changements climatiques - Promotion de l'utilisation des moustiquaires imprégnées - Renforcement des capacités de prise en charge des formations sanitaires - Sensibilisation des populations à la vaccination systématique des enfants de 0 à 5 ans
	Hausse des températures	Augmentation de la morbidité due aux vagues de chaleur	Forte chaleur			

4.4. Principaux problèmes et besoins identifiés et consolidés par secteur

Tableau 20 : Principaux problèmes et besoins consolidés par secteurs

Secteur	Problème reformulé	Causes pertinentes	Effets principaux	Besoins identifiés	Localisation
Administration territoriale, décentralisation, sécurité et maintien de l'ordre	Difficulté d'accès aux services administratifs et de protection civile	Absence de bâtiment pour la sous-préfecture	<ul style="list-style-type: none"> - Insécurité grandissante - Faible niveau de production des actes d'état civil ; - Faible renseignement des populations par les services 	Construction de la sous-préfecture	Espace urbain
		Existence des zones criminogènes (bosquets, ruines...)		Institution d'une journée de propreté dans la ville communale	Tous les quartiers de la zone urbaine
				Eclairage des zones dangereuses de la zone urbaine	
		Coupures intempestives du courant électrique		Construction et équipement d'un commissariat de sécurité publique	Espace urbain
				Affectation du personnel de police au commissariat	
		Difficulté d'enregistrement des naissances		Dotation des services de sécurité de véhicules tout terrain et du matériel de terrain et de bureau	Mairie et sous-préfecture
				Construction de deux petites centrales solaires ou achat de deux groupes électrogènes	
		Faible renseignement des populations sur les limites territoriales et institutions		Etablissement de la citoyenneté (actes de naissance) à 1921 enfants de tous les villages	Dans tout l'arrondissement
Création, construction et équipement de 32 centres d'état civil	Dans tous les villages				
Affaires sociales	Difficulté d'accès aux services sociaux de base	insuffisance des moyens et des infrastructures d'encadrement social	Faible prise en charge des personnes vulnérables	Construction et équipement d'un centre social	Espace urbain
				Affectation du personnel au centre social	
				Construction et équipement d'un centre d'encadrement, d'une crèche garderie d'enfants.	Dans des regroupements de 05 villages
				Construction et équipement des ateliers d'apprentissage des métiers aux personnes vulnérables d'Ebebdà	
		Faible organisation des personnes vulnérables	Faible prise en charge des personnes vulnérables	Recensement et organisation des personnes vulnérables en associations	Dans tous les villages
				Accompagnement des AGR des regroupements existants	ASHAPHY à Ebebdà 1

Plan Communal de Développement (PCD) d'EBEBDA

Secteur	Problème reformulé	Causes pertinentes	Effets principaux	Besoins identifiés	Localisation
Affaires sociales	Difficulté d'accès aux services sociaux	Faible organisation des personnes vulnérables	Faible prise en charge des personnes vulnérables	Formation des personnes vulnérables aux activités génératrices de revenu ;	Dans toute la commune
				Facilitation d'accès aux crédits.	
				Renforcement de la prise en charge médicale et psychologique	
Agriculture et développement rural	Difficulté à pratiquer une agriculture rentable	Difficulté d'accès aux semences	<ul style="list-style-type: none"> - Présence de maladies des plantes ; - Faible rendements agricoles ; - Destruction de la production avant la maturité ; - Faible maîtrise des techniques agricoles; - Pénibilité du travail ; - Faible niveau de revenu des agriculteurs 	Création de 03 pépinières communales de 20ha (Cacao, Palmier, Manioc)	Au niveau communal
		Difficulté d'accès aux intrants agricoles (engrais, et produits phytosanitaires) ;		Construction de 05 maisons du planteur et de l'éleveur	Chacun des 05 groupements de l'arrondissement
		Vétusté des infrastructures existantes.		Réaménagement de la délégation d'agriculture et des services annexes	Toute la commune
		Faible encadrement des agriculteurs par les services techniques compétents ;		Construction de 19 postes agricoles et affectation du personnel	Djounyat, Ebomzout, Ebong, Ekome, Eyene, Kouan, Leka, Lendong, Lenyong, Mbenega, Melen, Nega, Ngoksa'a, Nkog-Edzen, Nkol-Elouga, Nkom 1, Nkom 2, Polo I, Polo II.
		Outillages rudimentaires ;		Encadrement des organisations paysannes sur les nouvelles techniques agricoles	Tous les villages de la commune
				Dotation de 111 atomiseurs à l'ensemble des organisations paysannes légalisées et actives des villages	Bikogo (05), Bilik-Bindik (10), Ebebda I (20), Ebebda II rural (02), Etam-Kouma (08), Eyene (03), Leka (05), Lendong (20), Lenyong (02), Ndounda (02), Nega (01), Nkang-Efog (03), Nkog-Edzen (03), Nkol-Elouga (10), Nkom 1 (04), Nkom 2 (05), Olong (04), Polo I (02), Polo II (01), Tsang (01),
				Dotation de 210 pulvérisateurs à l'ensemble des organisations paysannes légalisées et actives des villages	Bikogo(07),Bilik-Bindik (10),Ebebda I(20),Ebebda II rural (05), Eyene(06),Leka(10),Lendong(10),Lenyong(10),Mbenega(25),Melen(20).Ndounda(10),Nega(06),Nkog-Edzen (05),Nkol-Elouga (15),Nkom 1(10),Nkom 2(05),Polo I(11),Polo II(12), Tsang (03),
				Dotation de 14 motopompes à l'ensemble des organisations paysannes légalisées et actives des villages	Abang Nang (01), Lenyong (02), Nkang-Efog (02), Nkog-Edzen (03).Polo I(03),Polo II(03),

Plan Communal de Développement (PCD) d'EBEBDA

Secteur	Problème reformulé	Causes pertinentes	Effets principaux	Besoins identifiés	Localisation
Agriculture et développement rural	Difficulté à pratiquer une agriculture rentable	Outillages rudimentaires ;	<ul style="list-style-type: none"> - Présence de maladies des plantes ; - Faible rendements agricoles ; - Destruction de la production avant la maturité ; - Faible maîtrise des techniques agricoles; - Pénibilité du travail ; - Faible niveau de revenu des agriculteurs - Faible niveau de transformation des produits agricoles ; - Faible niveau de conditionnement et de conservation des produits agricoles ; - Faible compétitivité des produits de transformation ; - Faible niveau de conservation de la production 	Dotation de 193 brouettes à l'ensemble des organisations paysannes légalisées et actives des villages	Bilik-Bindik (15), Djounyat (25), Ebebda I(10), Eyene(20), Leka (15), Lenyong(10), Nega(03), Nkog-Edzen (15). Nkol-Elouga (20),Nkom 1 (10), Nkom 2 (15), Polo I (15), Polo II (20),
		Difficulté d'évacuation des produits agricoles		Dotation de 169 portes tout à l'ensemble des organisations paysannes légalisées et actives des villages	Bikogo(10), Bilik-Bindik (10), Djounyat(15), Ebebda I(20), Eyene(12), Leka(10), Lenyong(10),Mbenega (15),Nkog-Edzen (05),Nkol-Elouga (10),Nkom 1(07),Nkom 2(20),Polo I (10),Polo II(15),
		Mauvais état des pistes de desserte agricole ;		Dotation de 415 pelles tracteurs à l'ensemble des organisations paysannes légalisées et actives des villages	Bilik-Bindik (30), Ebebda I(50), Eyene(25), Leka (15). Lenyong(30),Mbenega(40),Ndounda(40),Nega(15),Nkog-Edzen (15),Nkol-Elouga (20),Nkom 1(30),Nkom 2(30),Polo I (45),Polo II(30),
		Absence d'unité moderne de transformation des produits agricoles ;		Création d'environ 120 km pistes agricoles	Bikogo (10), Bilik-Bindik (06), Djounyat (04), Ebomzout (06), Ekome (10), Eyene (10), Lendong (12), Mbenega (12), Melen (08), Nkog-Edzen (04), Nkom 1(07), Polo I (02), Polo II (06),
		Absence de Magasin de stockage		Dotation de 50 moulins polyvalents à l'ensemble des organisations paysannes légalisées et actives des villages	Abang Nang (04),Bikogo(01),Ebomzout (01),Ekome (01), Etam-Kouma (04),Eyene(04),Leka (01), Lenyong (01),Mbenega(01),Ndounda (02),Nkog-Edzen (05),Nkol-Elouga (01),Nkom 1(04),Nkom 2(05),Nlongzok (01),Polo I(05),Polo II(05), Tsang(03),Zokogo (01).
				Construction d'une unité semi industrielle de transformation des produits agricoles (manioc, maïs, etc.)	Au niveau communal
	Construction de 29 Magasins de stockage	Abang Nang, Bikogo,Bilik-Bindik, Djounyat, Ebebda I, Ebomzout, Ebong, Ekome, Etam-Kouma, Eyene, Leka, Lendong, Lenyong, Mbenega, Melen, Ndounda, Nega, Ngoksa'a, Nkang-Efong, Nkog-Edzen, Nkol-Elouga, Nkolossang, Nkom 1, Nkom 2, Olong, Polo I, Polo II, Tsang.			

Plan Communal de Développement (PCD) d'EBEBDA

Secteur	Problème reformulé	Causes pertinentes	Effets principaux	Besoins identifiés	Localisation
Arts et culture	Difficulté dans la promotion de la Culture	Absence d'infrastructures pour la culture	Faible valorisation du potentiel culturel Replis identitaires	Construction de 32 foyers communautaires	01 dans chaque village de la Commune
				Achat de 3200 chaises pour les 32 foyers communautaires	100 chaises par foyer et par village
		Insuffisance de manifestations culturelles.		Construction et équipement d'une salle des fêtes	Espace urbain
				Recensement et structuration des groupes culturels et tous les artistes locaux de la commune	Dans tous les villages de la commune
				Organisation d'un festival culturel annuel	Organisation par ethnie Eton - Manguissa
Commerce	Difficulté à développer les activités génératrices de revenus.	Impraticabilité du marché urbain en saison des pluies (eaux stagnantes)	Faible niveau de transactions au niveau local ;	Aménagement du marché en y versant de la latérite ou du béton sur l'espace non bâti	Espace urbain
		Boutiques du marché non opérationnelles et en nombre insuffisant		Crépissage et peinture des boutiques existantes	
		Ouverture du marché une fois par semaine		Construction d'au moins 10 nouvelles boutiques	
		Absence d'éclairage public		Plaidoyer pour l'ouverture du marché tous les jours de la semaine	
				Recrutement d'un gardien de nuit pour le marché	
		Absence de toilettes et de points d'eau potable		Installation d'au moins 04 lampadaires au marché	
				Construction d'un bloc 04 toilettes publiques	
		Insuffisance d'infrastructures marchandes	Construction d'un point d'eau potable (forage)	Abang-Nang, Bikogo, Bilik-Bindik, Djounyat, Ebomzout, Ebong, Ekome, Etam Kouma, Eyene, Koan, Leka, Lendong, Lenyong, Mbenega, Melen, Nounda, Nega, Ngoksa'a, Nkang-Efok, Nkog-Edzen, Nkol Elouga, Nkom I, Nkom II, Olong, Polo I, Polo II, Tsang,	
-Faible niveau de développement de l'économie locale	Construction de 27 kits de marché périodique (hangar + bloc latrine + point d'eau)				
Communication	Difficulté d'accès aux médias	Absence d'un télé-centre communautaire ;	Faible niveau d'accès à l'information.	Construction d'un télé-centre communautaire.	Espace urbain
		Absence d'une radio communautaire ;		Création d'une radio communautaire	
		Mauvaise réception du signal radio télé		Construction d'une antenne de relais pour radio et télé.	

Plan Communal de Développement (PCD) d'EBEBDA

Secteur	Problème reformulé	Causes pertinentes	Effets principaux	Besoins identifiés	Localisation
Domaines, cadastres et affaires foncières	Difficulté d'accès à la propriété foncière.	Difficulté d'accès aux titres foncières	- Insécurité foncière - Litiges foncières	Vulgarisation de la procédure d'obtention des titres foncières	Dans toute la commune
		Absence de réserve foncière		Sensibilisation des populations à l'obtention des titres foncières	
		Absence de lotissements communaux		Créer une réserve foncière	
		Absence de cimetière public		Créer et aménager des lotissements communaux	
				Créer et aménager un cimetière public	Espace urbain
Eau et énergie : sous secteur eau	Difficulté d'accès à l'eau potable	Insuffisance de points d'eau potable fonctionnels	Taux de morbidité élevé Récurrence des maladies d'origine hydrique	Réhabilitation de 14 forages	03 à Bilik-Bindik (Nkol-Tsogo; Ngok Ibam; Bilik-Bindik), 02 à Ebebda I (Ngope ; Ekombitie), 01 à Etam Kouma, 01 à Eyene Chefferie, 01 à Lendong (Elig-Onana), 02 à Nkang-Efog, 01 à Nkom 2 (Abang Minala), 02 à Nega, 01 à Polo I (EP de Polo I A), 01 à Nkolossang, 01 à Zokogo Chefferie
				Réhabilitation de 04 puits	04 à Nkol-élouga
				Réhabilitation de 02 adductions d'eau	Nkom I, Lenyong,
				Aménagement des sources	Nkolossang et tous les villages pourvus en sources non aménagées
				Construction de 04 adductions d'eau potable	Ebomzout, Espace urbain, Etam Kouma, Nlongzok
				Construction de 67 forages	02 à Abang-Nang (Abang-Nang chefferie; Abang-Nang brousse), 03 à Bikogo, 02 à Bilik-Bindik (Mbgwayanga ; école publique), 05 à Djounyat, 03 à Ebebda I (Ndzon-Bafia ; Ndzon Eseka ; Enobita), 05 à Ebomzout (pour les 5 hameaux), 02 à Ebong (Nsimalen), 03 à Ekome (Nkol-Tega ; Nkong Mendock ; quartier chefferie), 02 à Endoum, 02 à Etam Kouma dont 1 au quartier Obang, 02 à Eyene (Chefferie ; Minlaba), 02 à Koan (Nkolouma), 02 à Leka (Tatebe ; école primaire), 02 à Lendong (Elig-Ebobi; Elig-Onana),

Plan Communal de Développement (PCD) d'EBEBDA

Secteur	Problème reformulé	Causes pertinentes	Effets principaux	Besoins identifiés	Localisation	
Eau et énergie : sous secteur eau	Difficulté d'accès à l'eau potable	Insuffisance de points d'eau potable fonctionnels	Taux de morbidité élevé Récurrence des maladies d'origine hydrique	Construction de 67 forages (suite)	03 àLenyong(Ohai, Etam Ndzengue, Nkolmepon),02àMbenega(Mvog Molo ; Ecole primaire Mvog-Bessala),03 àMelen(Melen chefferie; Melen centre; Efass Ezezang),01 àNdounda(Ndounda 2),02 àNega,03 àNgoksa(Nkol Offoumbi; Elog-Ezib; Nkol Bigbam),01àNkang-Efog(Mvog Messanga),05àNkog-Edzen (Un forage par hameau),02 à Nkol élouga(Mvog-Nyol;Mbimana),01 àNkom 2(Au quartier chefferie),05àNlongzok,01àOlong(Engom (Olong 2)),04àPolo I(Polo I route; Ntomgock I; Nkolovang; Ntomkock II),01àPolo II ,01à Tsang (Nkol-Essong), 02àZokogo (Zokogo II ; chefferie), 03 au centre urbain (Ebebda II) dont 01 à la mairie.).	
	Difficulté d'accès à une source d'énergie soutenable	Absence de station d'essence (station service)	Faible niveau de développement de l'économie locale.	Faible niveau de développement de l'économie locale.	Construire une station d'essence dans la ville	Centre commercial
		Absence d'éclairage public dans la ville	Faible niveau d'accès à une source d'énergie	Faible niveau d'accès à une source d'énergie	Installation de 50 lampadaires dans tous les quartiers de l'espace urbain (si possible à l'énergie solaire) et assurer leur entretien permanent	Espace urbain
		Coupures intempestives, fréquentes et prolongées du courant dans les villages électrifiés	- Faible niveau de développement de l'économie locale. - Faible niveau d'accès à une source d'énergie	- Faible niveau de développement de l'économie locale. - Faible niveau d'accès à une source d'énergie	Mettre en place un réseau communal d'électrification solaire, électrogène dans les unités de commerce des villages	Abang-Nang, Djouryat, Ebebda I, Ebomzout, Etam-Kouma, Ndounda, Nega, Nkang-Efok, Nlongzok, Polo I,
		Absence d'énergie électrique dans les villages	- Faible encadrement scolaire des enfants	- Faible encadrement scolaire des enfants	Installation du réseau électrique dans les villages	Bikogo (9km MT et BT), Ebong (10 km MT et BT), Endoum (05 km MT et BT), Kouan (15 km MT et BT), Mbenega (5km MT et BT), Melen, Nkog Edzen (4km), Tsang.

Plan Communal de Développement (PCD) d'EBEBDA

Secteur	Problème reformulé	Causes pertinentes	Effets principaux	Besoins identifiés	Localisation
Eau et énergie : sous secteur énergie	Difficulté d'accès à une source d'énergie soutenable	Insuffisance d'électrification dans les villages électrifiés		Extension du réseau électrique dans les villages	Abang-Nang, Bilik Bindik(3 km BT et 1,5 km MT), Djounyat, Ebebda I (Lendong-Ebebda 1 4km),Ebomzout(14 km MT et BT), Ekome (6km BT), Etam-Kouma (06km MT et 9,5km BT), Eyene 03km, Leka (MT et BT), Melen, Ndounda 4km BT, Nkang-Efok (0,5 km BT), Nkol Elouga, Nkom 1 (2,5 km MT), Nlongzok, Olong (01 km MT et 3 km BT), Polo I (3km BT à Ntomgock), Tsang (5km MT et 5km BT).
		Insuffisance de la tension électrique fournie		Remplacement de 45 poteaux défectueux dans les villages	Bilik Bindik (02), Etam Kouma (60), Ngoksa'a (20), Nkom I (10), Polo I (10), Tsang (10), Zokogo (07).
		Insuffisance de la tension électrique fournie		Réhabilitation des câbles électriques défectueux dans les villages	Bilik Bindik (tous les câbles des quartiers), Ndounda (01 km BT), Nkolossang (1km BT), Tsang (4km MT et 1km BT), Zokogo (4km MT et 7 km BT).
		Insuffisance de la tension électrique fournie	- Faible niveau de développement de l'économie locale. - Faible niveau d'accès à une source d'énergie - Faible encadrement scolaire des enfants	Renforcement de la ligne électrique en triphasé dans les villages et la ville	Nkom I (09 km MT), Nkom II (4.8km sur l'axe principal), Eyene (6km MT sur l'axe principal), Polo II, tout l'espace urbain.
				Réhabilitation de 05 transformateurs défectueux dans les villages	Lendong (01), Ngoksa'a (01), Polo II(01), Tsang(01), Zokogo(01).
				installation de 08 transformateurs triphasés	Bilik Bindik (01), Etam Kouma (01), Lendong (01), Ndounda (01), Nega (01), Ngoksa'a (01), Tsang (01), Zokogo (01).
Education de base	Difficultés d'accès à l'éducation de base de qualité	IAEB noyée dans une broussaille marécageuse	Faible rendements scolaires ; Exode scolaire Déperdition scolaire.	Achat et épandage des herbicides pour éradiquer l'herbe	Espace urbain
		Dégradation des murs et de la fondation de l'IAEB		Aménagement des alentours de l'IAEB en y versant du béton ou de la latérite.	
		Insuffisance de chaises et de bureaux		Achat des chaises et des bureaux pour l'IAEB	
		Absence de barrière		Construction d'une barrière pour sécuriser l'école du centre	
		Insuffisance d'enseignants		Recrutement des enseignants	
		Absence de logements		Construction des logements sociaux	
		Insuffisance de matériel didactique		Distribution du matériel didactique	
Education de base		Insuffisance de manuel scolaires	Faible rendements scolaires ;	Don des manuels scolaires au programme	Espace urbain

Plan Communal de Développement (PCD) d'EBEBDA

Secteur	Problème reformulé	Causes pertinentes	Effets principaux	Besoins identifiés	Localisation	
Education de base	Difficultés d'accès à l'éducation de base de qualité	Absence d'une salle informatique	Exode scolaire Déperdition scolaire.	Construction et équipement d'une salle multimédia	Abang Nang, Djounyat, Ekome, Leka, Nega, Nkolossang, Olong, Polo II.	
		Absence d'une bibliothèque		Construction et équipement d'une bibliothèque		
		Absence de recyclage des enseignants en TIC et autres techniques nouvelles		Recyclage des enseignants en TIC ou TE		
		Absence de latrines modernes		Construction des latrines modernes		
		Absence de point d'eau potable		Construction d'un forage pour l'école de centre		
		Absence d'énergie électrique		Connexion de l'école publique au réseau AES SONEL		
		Insuffisance d'écoles maternelles		Création et construction de 08 écoles maternelles		Ebong(03), Nkang Efok(03), Ngoksa'a (03 et 03), Nkom 1(02), Eyene(03), Lenyong(01).
		Insuffisance de salles de classe dans les écoles maternelles		Construction de 18 salles de classe dans les écoles maternelles existantes		Ebong(60), Nkang Efok(60), Ngoksa'a (60 et 60), Nkom 1(40), Eyene(60), Lenyong(20).
		Insuffisance de chaises		Achat de 360 chaises pour enfant		Ebong(30), Nkang Efok(30), Ngoksa'a (30 et 30), Nkom 1(20), Eyene(30), Lenyong(10).
		Insuffisance de tables		Achat de 180 tables pour enfant		Ebong(03), Nkang Efok(03), Ngoksa'a (02 et 03), Nkom 1(02), Eyene(02), Lenyong(02).
		Insuffisance du personnel enseignant		Recrutement et/ou affectation de 17 personnels enseignants		Ebong(01), Nkang Efok(01), Ngoksa'a (01 et 01), Nkom 1(01), Eyene(01), Lenyong(01).
		Absence de point d'eau potable dans les écoles		Construction de 07 forages pour les écoles maternelles		Ebong(01), Nkang Efok(01), Ngoksa'a (01 et 01), Nkom 1(01), Eyene(01), Lenyong(01).
		Absence de latrines dans les écoles maternelles		Construction de 07 blocs de 04 latrines		Ebong(01), Nkang Efok(01), Ngoksa'a (01 et 01), Nkom 1(01), Eyene(01), Lenyong(01).
		Absence de logements d'astreinte pour les enseignants		Construction de 07 blocs de 03 logements d'astreinte		Ebong(01), Nkang Efok(01), Ngoksa'a (01 et 01), Nkom 1(01), Eyene(01), Lenyong(01).
Insuffisance d'écoles primaires	Création et construction de 04 écoles primaires	Ebebda I, Ekome, Melen, NkogEdzen.				
Education de base		Insuffisance de salles de classe	Faible rendements scolaires ;	Construction de 39 salles de classe dans les écoles	Bilik Bindik(03), Ebong(02), Etam Kouma(02), Eyene(02), Kouan (05 et	

Plan Communal de Développement (PCD) d'EBEBDA

Secteur	Problème reformulé	Causes pertinentes	Effets principaux	Besoins identifiés	Localisation
	Difficultés d'accès à l'éducation de base de qualité		Exode scolaire Déperdition scolaire.		05), Lenyong (05), Mbenega(02), Ngoksa'a (01 et 03), Nkang Efok(02), Nkom 1(01), Polo Nkol Ovang(04), Polo 1B(02).
				Réhabilitation de 23 salles de classe	Lenyong (04), Mbenega (04), Ngoksa'a (04), Nkang Efok (02), Nkom 1 (03), Polo 1A (02), Zokogo (07).
				Réhabilitation de 02 bâtiments de l'école publique de Tsang	Tsang
		Insuffisance du personnel enseignant	Affectation du personnel enseignant dans les écoles	Bilik Bindik(05), Endoum(05), Etam Kouma(03), Eyene(05), Kouan (05 et 05), Lenyong (04), Mbenega(05), Ngoksa'a (05 et 03), Nkang Efok(05), Nkom 1(05), Polo Nkol Ovang(05), Polo 1A(04), Polo 1B(03), Zokogo(01).	
		Insuffisance de tables - bancs	Dotation de tables – bancs dans les écoles	Bilik Bindik(50), Eyene(120), Kouan(180 et 120), Lenyong (100), Mbenega(120), Ngoksa'a(180 et 180), Nkang Efok(137), Nkom 1(60), Polo Nkol Ovang(03), Polo 1B(67), Zokogo(100).	
		Absence de point d'eau potable et latrines dans les écoles	Construction de 15 forages dans les écoles	Bilik Bindik(01), Endoum(01), Etam Kouma(01), Eyene(01), Kouan(02), Lenyong (01), Mbenega(01), Ngoksa'a(01), Nkang Efok(01), Nkom 1(01), Polo Nkol Ovang(01), Polo 1A(01), Polo 1B(01), Zokogo(01).	
			Construction de 11 latrines dans les écoles	Bilik Bindik(01), Etam Kouma(01), Eyene(01), Kouan(02), Lenyong (01), Mbenega(01), Nkang Efok(01), Nkom 1(01), Polo Nkol Ovang(01), Polo 1B(01)	
		Absence de logement d'astreinte	Construction de 16 blocs de logements d'astreinte pour enseignants	Bilik Bindik(01), Endoum(01), Etam Kouma(01), Eyene(01), Kouan(02), Lenyong (01), Mbenega(01), Ngoksa'a(02), Nkang Efok(01), Nkom 1(01), Polo Nkol Ovang(01), Polo 1A(01), Polo 1B(01), Zokogo(01).	

Plan Communal de Développement (PCD) d'EBEBDA

Secteur	Problème reformulé	Causes pertinentes	Effets principaux	Besoins identifiés	Localisation
Elevage, pêches et industries animales	Difficultés dans la promotion de l'élevage, de la pêche et de l'aquaculture	Faible niveau d'encadrement technique des éleveurs	<ul style="list-style-type: none"> - Activités d'élevage, et de pêches peu développées ; - Faible qualité des produits de l'élevage ; - Faible niveau des prix de marché ; - Faible revenu des producteurs. 	Regroupement préalable de populations en organisation paysannes (GIC et coopératives)	Dans tous les villages de la commune d'Ebebdà
		Pratique de l'élevage traditionnel avec parfois divagation des bêtes		Mettre en place des structures d'encadrement des paysans à l'échelle communale	
		Difficulté d'accès au complément alimentaire de bétail		Formation en techniques d'élevage moderne	
		Absence d'infrastructure moderne d'élevage		Mise en fourrière des bêtes en divagation	
				Instauration des sanctions et des amendes pour la divagation des bêtes	
		Construction de 06maisons du de l'éleveur	une maison par rapprochement géographique de 06 villages ou par cantons et 01 au centre urbain		
		Construction de 14 fermes porcines d'une capacité de 100 porcs chacune	Bilik Bindik,Djounyat,Ebebdà I,Ebong,Ekome,Eyene,Koan,Lendong, Mbenega,Ndounda,Ngoksa,Nkog-Edzen,Nkom 1, Tsang.		
Elevage, pêches et industries animales	Difficultés dans la promotion de l'élevage, de la pêche et de l'aquaculture	Absence d'infrastructure moderne d'élevage	<ul style="list-style-type: none"> - Activités d'élevage, et de pêches peu développées ; - Faible qualité des produits de l'élevage ; - Faible niveau des prix de marché ; - Faible revenu des producteurs. 	Construction de 04 fermes avicoles d'une capacité de 500 poussins chacune	Djounyat, Ebebdà I, Lenyong,Ndounda.
				Aménagement de 09 étangs piscicoles modernes	Nega, Ngoksa'a (05),Nkog-Edzen,Polo I,Polo II.
				Aménagement du lac municipal	Espace urbain
				Achat de 1080 porcelets	Bilik Bindik (100),Djounyat (45),Ebebdà I (60),Ebong (50),Ekome (100),Eyene (100),Koan (75),Lendong (100),Mbenega (80),Ndounda (100),Ngoksa'a (60),Nkog-Edzen (100),Nkom 1(50), Tsang (60).
				Achat de 1750 poussins	Djounyat (500), Ebebdal (500), Lenyong (250), Ndounda (500).
				Achat des alevins	Nega (3000), Ngoksa'a (10000), Nkog-Edzen (5000), Polo I (4000), Polo II (2500).
				Construction d'un débarcadère	Espace urbain
				Construction d'une chambre froide	
Difficulté de vente et de conservation des produits	Autonomisation de la chambre froide par l'installation d'un système d'énergie solaire				

Plan Communal de Développement (PCD) d'EBEBDA

Secteur	Problème reformulé	Causes pertinentes	Effets principaux	Besoins identifiés	Localisation		
Emploi et formation professionnelle	Difficulté d'accès à la formation professionnelle et à l'emploi	Absence de centre des métiers	Faible niveau de formation professionnel et d'emploi.	Construction et équipement d'un centre des métiers au niveau communal (agro pastoral, couture, soudure, menuiserie)	Au niveau communal		
		Insuffisance d'établissement de formation professionnelle		Création de 05 SAR/SM	01 dans chaque groupement		
		Insuffisance de salles de classe et d'équipement à la SAR/SM de Ngoksa'a		Construction de 04 salles de classe	SAR/SM de Ngoksa'a		
			Réhabilitation d'une salle de classe				
			Achat de 95 tables bancs				
			Recrutement ou affectation de 02 enseignants				
			Construction d'01 forage				
		Toiture de la SAR/SM de l'espace urbain détruite par la tornade	Faible niveau de formation professionnel et d'emploi.	Réfonctionner les toitures et les charpentes détruites des salles de classe	Construction d'un bloc de 04 latrines	SAR/SM Urbain et Ngoksa	
					Construction des logements d'astreinte		
					Charpente pourrie et rongée par les charançons		Construire des nouvelles salles de classe
							Installer des portes sur toutes les salles de classe
					Désuétude de certains bâtiments et insuffisance des salles de classe		Acheter au moins 50 tables bancs
					Salles de classe sans portes		Reconnecter la SAR/SM au réseau électrique ou installer des plaques solaires
					Insuffisance de tables bancs et de bureau pour les enseignants		Construire et équiper 04 ateliers pour les filières (maçonnerie, menuiserie, hôtellerie et restauration, couture)
					Absence d'installation électrique		Construire et équiper une salle multimédia
					Absence des salles de travaux pratiques		Construire et équiper une bibliothèque
					Absence de machines et d'équipement dans les SAR/SM		
		Absence d'une salle multimédia et de bibliothèque					

Plan Communal de Développement (PCD) d'EBEBDA

Secteur	Problème reformulé	Causes pertinentes	Effets principaux	Besoins identifiés	Localisation
Emploi et formation professionnelle	Difficulté d'accès à la formation professionnelle et à l'emploi	Absence de toilettes	Faible niveau de formation professionnelle et d'emploi.	Construire des toilettes modernes	SAR/SM Urbain et Ngoksa
		Etablissement implanté dans une zone marécageuse		Verser de la latérite sur toute la zone marécageuse	
		Etablissement envahi par les hautes herbes		Acheter et verser des herbicides sur la cours et les alentour des bâtiments après avoir coupé les herbes	
		Absence de terrain de football et handball		Construire un terrain de football et un terrain de handball	
		Détérioration du forage		Réhabiliter la dalle du forage	
		Absence de logements sociaux		Construire des logements sociaux	
		Absence de clôture		Construire une clôture d'enceinte	
		Absence de gardien		Recruter un gardien de nuit et augmenter son salaire	Etam Kouma
		Absence d'une école familiale rurale à Etam Kouma		Créer une école familiale rurale à Etam Kouma	
		Absence d'infrastructures (salles de classe, ateliers d'apprentissage, absence de matériel didactique, absence d'adduction d'eau potable, absence d'internat, insuffisance d'équipement : tables bancs, bureaux et chaises pour enseignants)		Construire les salles de classe, construire et équiper les ateliers, construire un bloc de latrines, une adduction d'eau, construire et équiper un internat, opérationnaliser une ferme avicole ou une porcherie pour apprentissage pour l' école familiale rurale à Etam Kouma	
Enseignement supérieur	Difficulté d'accès aux études supérieures	Revenus des parents et étudiants faibles	Faible accès aux enseignements supérieurs ; Exode estudiantin	Organisation des stages payants pour étudiants à la Commune	Stage dans les sites de projets de la Commune
				Elaboration d'un fichier étudiant et octroi des bourses	Dans tous les villages
				Absence d'établissements d'enseignements supérieurs	Construction d'un institut supérieur de technologie d'Ebebda
Enseignements secondaires	Difficulté d'accès aux enseignements secondaires	Insuffisance d'établissement d'enseignements secondaires	- Faible rendements scolaires ; - Exode scolaire.	Création et construction de 14 collèges d'enseignements secondaires (CES)	Abang-Nang, Bikogo, Bilik Bindik, Ebong, Ekome, Etam-Kouma, Eyene, Lendong, Mbenega, Nkog-Edzen, Nkol Elouga, Olong, Polo II, Tsang,
				Création et construction de 07 CETIC	Ebebda urbain, Eyene, Melen, Ndounda, Nega, Nkom II, Polo I.

Plan Communal de Développement (PCD) d'EBEBDA

Secteur	Problème reformulé	Causes pertinentes	Effets principaux	Besoins identifiés	Localisation
Enseignement secondaires	Difficulté d'accès aux enseignements secondaires	Insuffisance de salles de classe	- Faible rendements scolaires ; - Exode scolaire.	Construction de 20salles de classe dans les CES	Koan (04), Nkang Efok (06), Nkom I (06), Leka (04)
		Insuffisance de tables bancs		Construction de 02 salles de classe au CETIC de Ngoksa'a	Ngoksa'a
		Insuffisance du personnel enseignant		Dotation de 700tables bancs	Koan (240), Nkang Efok (100), Nkom I (240), Leka (120)
		Insuffisances des points d'eau potable		Affectation de 33 personnels enseignants	Koan (10), Nkang Efok (08), Nkom I (08), Leka (07)
		Absence de logements d'astreinte		Construction de 05 forages	Koan, Nkang Efok, Nkom I, Leka CETIC de Ngoksa
		Absence de blocs administratifs		Construction de 05 logements d'astreinte	Koan, Nkang Efok, Nkom I, Leka CETIC de Ngoksa
		Absence de latrines		Construction de 05 blocs administratifs	Koan, Nkang Efok, Nkom I, Leka CETIC de Ngoksa
		Attrait de l'activité d'extraction de sable		Construction de 05 latrines	Koan, Nkang Efok, Nkom I, Leka, CETIC de Ngoksa
		Insuffisance de salles de classe au Lycée d'Ebebdba		Arrêté préfectoral interdisant l'extraction de sable par les élèves en période scolaire	Dans tous les villages
		Etroitesse du bloc administratif		Construction de 04 salles de classe	Ebebdba urbain : Lycée Classique et moderne (quartier administratif)
		Insuffisance de tables bancs		Agrandissement et réhabilitationdu bâtiment administratif	
		Absence d'une salle multimédia		Achat de 200 tables bancs (150 pour le premier cycle et 50 pour le second cycle)	
		Coupures fréquentes d'énergie électrique		Construction et équipementd'une salle multimédia (salleinformatique)	
		Absence d'une bibliothèque		Achat d'un groupe électrogène	
		Absence de latrine moderne		Construire et équipementd'une bibliothèque moderne	
		Etablissement envahi par les hautes herbes		Constructiond'un bloc de latrine moderne	
		Etablissement situé en zone marécageuse		Achat des herbicides pour éradiquer les herbes sur la cour	
				Viabilisation du site en y versant de la latérite sur la cour	
				Aménagement des rigoles pour le drainage des eaux	
				Construction des dalles sur l'entrée du lycée pour la traversée	

Plan Communal de Développement (PCD) d'EBEBDA

Secteur	Problème reformulé	Causes pertinentes	Effets principaux	Besoins identifiés	Localisation
Enseignements secondaires	Difficulté d'accès aux enseignements secondaires	Absence de terrain de football et handball	<ul style="list-style-type: none"> - Faible rendements scolaires ; - Exode scolaire. 	Construction d'un terrain de football et de handball	Ebebda urbain : Lycée Classique et moderne (quartier administratif)
		Insuffisance d'enseignants		Plaidoyer pour l'affectation ou pour le recrutement de 22 professeurs (français : 03 ; anglais : 02 ; espagnol : 01 ; hist.-géo : 03 ; maths : 05 ; PCT : 02 ; SVT : 02 ; EPS : 02 ; informatique : 02)	
		Absence de latrine moderne		Construction d'un bloc de latrine moderne	
		Etablissement envahi par les hautes herbes		Achat des herbicides pour éradiquer les herbes sur la cour	
		Etablissement situé en zone marécageuse		Viabilisation du site en y versant par exemple de la latérite sur la cour	
		Détérioration de la dalle du puits à pompe manuelle		Aménagement des rigoles pour le drainage des eaux	
		Absence d'infirmerie		Construction des dalles sur l'entrée du lycée pour la traversée	
		Absence de cantine moderne		Réhabilitation du puits à pompe manuelle	
		insuffisance d'énergie électrique		Construction et équipement d'une infirmerie	
		Absence d'une clôture d'enceinte		Construction d'une cantine moderne	
		Absence de gardien de nuit		Installation des plaques solaires pour minimiser le coût de l'énergie	
Environnement, protection de la nature et développement durable	Difficulté à préserver le patrimoine environnemental	Feux de brousse	Faible niveau de préservation de la nature ;	Sensibilisation sur la gestion soutenable des ressources	L'ensemble des villages de la commune d'Ebebda
		Destruction progressive de la forêt pour la recherche du sable		Reboisement des forêts en disparition	
		Absence de plan communal de sécurité environnementale et sociale		Mise sur pied un plan communal de sécurité environnementale et sociale	L'ensemble des villages de la commune d'Ebebda
		Mauvaise gestion des déchets ménagers et agricoles		Instauration d'une journée propre dans la commune	

Plan Communal de Développement (PCD) d'EBEBDA

Secteur	Problème reformulé	Causes pertinentes	Effets principaux	Besoins identifiés	Localisation
Environnement, protection de la nature et développement durable	Difficulté à préserver le patrimoine environnemental	Mauvaise gestion des déchets ménagers et agricoles		Création et aménagement d'une décharge municipale (ou inter communal)	
				Dotation des engins de ramassage des déchets	
Forêt et Faune	Difficulté à préserver la faune et la forêt.	Insuffisance des moyens de contrôle et de surveillance	Disparition des espèces fauniques et floristiques	Renforcer le dispositif de contrôle et de surveillance forestière niveau communal Plaidoyer pour l'augmentation du personnel au poste Forestier	Au niveau Communal
Habitat et développement urbain	Difficulté à promouvoir un habitat décent.	Absence de routes goudronnées	Faible niveau de développement urbain Faible niveau d'infrastructures (en quantité et en qualité) Précarité de l'habitat en zone rurale	Goudronner tous les artères de la ville	Espace urbain
		Faible niveau d'investissement dans les infrastructures urbaines		Construction d'une place des fêtes moderne	
		Coûts élevés du matériel de construction		Création des espaces verts	
		Construction des habitations de manière anarchique		Sensibilisation des populations à l'acquisition des permis de bâtir, de lotir et d'implanter	Espace urbain
		Inondation de tous les secteurs et quartiers de la ville		Mettre en application le Plan sommaire d'urbanisme ou actualiser le plan d'urbanisation	
		Mauvais état des voies de communication		Aménagement et entretien courant de la voirie d'EBEBDA	
		Absence de toilettes publiques dans la ville		Construction des toilettes publiques	
		Absence d'un comité local de développement dans la partie rurale d'Ebebd II		Mise sur pied d'un comité de concertation dans partie rurale d'Ebebd II	
Industries, mines et développement technologique	Difficulté dans l'exploitation des ressources minières	Mauvais état des pistes d'accès dans les carrières	Gestion aléatoire des ressources minières	Aménager les voies d'accès des carrières	Nega, Ebomzout, Djounyat, Olong, Lenyong, Nkang Efok, Ndounda
		Mauvaise organisation des exploitants des ressources minières		Recensement et organisation des exploitants des ressources minières	Par village Par groupement Au niveau communal
		Exploitation artisanale de sable.		Construction et équipement d'une unité d'extraction semi industrielle de sable	Zone urbaine de la Sanaga

Plan Communal de Développement (PCD) d'EBEBDA

Secteur	Problème reformulé	Causes pertinentes	Effets principaux	Besoins identifiés	Localisation
Jeunesse et éducation civique	Difficulté d'épanouissement de la jeunesse	Absence de centre de promotion et d'encadrement de la jeunesse	Faible épanouissement de la jeunesse	Construire et équiper un centre multifonctionnel de la promotion des jeunes.	Centre urbain
		Absence d'une DA MINJEC		Construire et équiper une DA MINJEC	
		Faible développement des activités génératrices de revenus chez les jeunes.		Promotion de l'emploi jeune (appui à la création des coopératives et formation des jeunes aux AGR)	Dans tous les villages
				Renforcement des capacités des jeunes en volontariat et bénévolat	
		Absence de manifestation de célébration en faveur des jeunes		Création des comités locaux de développement d'éducation civique d'intégration	Au niveau de la commune
				Création d'un fond communal d'appui pour supporter le volet financement des microprojets.	
				Organisation des évènements de loisir pour les jeunes	
				Dotation des sources d'énergie	Dans tous les villages
				Construction des structures d'information de formation et d'animation des jeunes	Au niveau de la commune
Petites et moyennes entreprises	Difficulté de promotion des PME, de l'économie sociale et de création des petits métiers	Insuffisance dans la fourniture de l'énergie	Faible niveau de développement de l'économie locale ; Faible niveau de développement des PME ;	Améliorer la qualité de fourniture de l'énergie	Tous les villages de la commune d'Ebebdà
		Faible structuration et équipement des organisations paysannes		Encadrement technique et matérielle des organisations paysannes	Tous les villages de la commune d'Ebebdà
		Moyens financiers limités des organisations paysannes		Création d'une banque communale	Au niveau communal
		Absence de locaux pour le fonctionnement du RELESS		Construire et équiper un site RELESS	Au niveau communal
		Absence de magasin de stockage pour le RELESS		Construire des magasins et un marché des coopérateurs	Au niveau communal
		Absence de centre de promotion des métiers de l'artisanat		Construire et équiper centre de promotion des métiers de l'artisanat	Centre urbain
				Construire et équiper centre de promotion des métiers de l'artisanat	
	Organiser une journée annuelle de promotion des PME.				

Plan Communal de Développement (PCD) d'EBEBDA

Secteur	Problème reformulé	Causes pertinentes	Effets principaux	Besoins identifiés	Localisation
Postes et télécommunications	Difficulté d'accès à l'information et à la communication	Absence d'un bureau des postes Faiblesse du signal des réseaux de téléphonie mobile.	Faible niveau de communication	Construction et équipement d'un bureau de poste	Au niveau Communal
				Plaidoyer pour Renforcer la capacité des antennes de téléphonie mobile	
Promotion de la femme et de la famille	Difficulté d'épanouissement des femmes et des familles	Absence des structures de promotion de la femme	Présence de plusieurs filles mères ; Présence de nombreux enfants vivants sans actes de naissances ; Présence de nombreux couples en unions libres.	Construction d'un centre de promotion de la femme et de la famille.	Au niveau communal
		Faibles encadrement des familles par les services compétents		Renforcer la collaboration avec la DD MINPROFF	Au niveau communal
				Création des réseaux des femmes	Au niveau communal
				Organisation d'au moins 02 séances/an des mariages collectifs	Au niveau communal
				Etablir la citoyenneté de 1921 enfants de tous les villages	Au niveau communal
				Renforcer la vaccination de plus de 342 enfants	Au niveau communal
				Protéger plus de 1659 enfants du paludisme	Au niveau communal
				Renforcer l'offre en eau potable à plus 4420 enfants	Au niveau communal
				Renforcer la nutrition de plus de 500 enfants	Au niveau communal
				Renforcer l'offre de l'éducation à plus de 1425 enfants	Au niveau communal
Recherche scientifique et innovation	Difficulté dans la valorisation des ressources scientifiques	Absence de prospection des ressources scientifiques	Faible accès des populations à l'information portant sur les résultats de la recherche	Organisation d'une prospection des ressources médicinales dans les villages	Dans tous les villages de la commune d'Ebebda
		Non vulgarisation des résultats de la recherche ;		Organisation de sessions annuelles de vulgarisation des résultats de la recherche en faveur des groupes paysans	Dans la chefferie de groupement de la commune d'Ebebda

Plan Communal de Développement (PCD) d'EBEBDA

Secteur	Problème reformulé	Causes pertinentes	Effets principaux	Besoins identifiés	Localisation
Santé	Difficulté d'accès aux soins de santé	Insuffisance de centre de santé	<ul style="list-style-type: none"> - Faible prise en charge des malades ; - Difficulté d'accès aux médicaments de qualité ; - Auto médication ; - Utilisation des médicaments de la rue ; - Difficulté d'évacuation des malades ; - Taux élevé de la morbidité 	Construction de 16 centres de santé intégrée	Bikogo, BilikBindik, Ebebdal, Endoum, Espace urbain, Etam Kouma, Kouan, Lendong, Melen, Nega, Nkog Edzen, Nkolossang, Nkom I, Polo I, Pololl, Zokogo,
		Vétusté de certains bâtiments de CSI		Réhabiliter 02 bâtiments de CSI	Leka, Ngoksa
		Insuffisance des ressources humaines à tous les niveaux (quantité et qualité)		Recrutement de 04 médecins	Leka, Ngoksa, Nkang Efok, Nkom I (PSC)
				Recrutement de 02 IDE	Ngoksa'a, Nkom I (PSC)
				Recrutement d'01 IB	Nkang Efok
				Recrutement d'01 AS	Leka
				Recrutement d'01 matrone	Nkang Efok
				Recrutement d'01 commis	Nkang Efok
		Insuffisance d'équipement adéquat dans les CSI		Construction de 03 logements d'astreinte	Leka, Nkol Elouga, Nkom I
				Dotation de lits	Leka, Nkang Efok, Nkom I
		Insuffisance d'équipement adéquat dans les CSI		Dotation et équipement de 02 laboratoires	Nkom I (CSI et PSC)
				Dotation et équipement de 02 maternités	Nkol Elouga, Nkom I (PSC)
				Dotation en médicaments essentiels	Leka, Ngoksa, Nkang Efok, Nkol Elouga, Nkom 1.
				Dotation de 03 réfrigérateurs	Leka, Nkang Efok, Nkom 1.
				Construction de 04 points d'eau	Leka, Nkang Efok, Nkom 1 (02).
				Dotation en 05 équipements de traitement de déchets	Leka, Ngoksa'a, Nkang Efok, Nkom 1 (02).
Eloignement des formations sanitaires publiques	Construction d'un Centre de Santé urbain au niveau de l'espace urbain	Centre urbain			
insuffisance du personnel	Recruter/affecter du personnel qualifier en quantité suffisante	Djounyat			
Faible niveau de qualification des personnels	Former les personnels des districts de santé				
Vétusté des infrastructures, et des équipements techniques	Rénover et renforcer le plateau technique de l'Hôpital de District				
Insuffisance des équipements techniques	Mettre en place un système indépendant d'approvisionnement en eau potable et en électricité	Djounyat			
Absence de clôture à l'hôpital de district					

Plan Communal de Développement (PCD) d'EBEBDA

Secteur	Problème reformulé	Causes pertinentes	Effets principaux	Besoins identifiés	Localisation
Santé	Difficulté d'accès aux soins de santé	Difficulté d'approvisionnement en eau potable et électricité, en médicaments	<ul style="list-style-type: none"> - Faible prise en charge des malades ; - Difficulté d'accès aux médicaments de qualité ; - Auto médication ; - Utilisation des médicaments de la rue ; - Difficulté d'évacuation des malades ; - Taux élevé de la morbidité 	Construire une clôture à l'hôpital de district	Toute la commune
		Absence d'un système d'alerte précoce sur les épidémies associées aux variations des changements climatiques		Mettre en place un système d'alerte précoce sur les épidémies associées aux variations des changements climatiques	
		Faible sensibilisation sur l'utilisation des moustiquaires imprégnées		Sensibiliser les populations à l'utilisation des moustiquaires imprégnées	
		Insuffisance des campagnes de vaccination		Intensifier les campagnes de vaccination systématique des enfants de 0 à 5 ans	
Sport éducation physique et	Difficulté dans la promotion du sport et de l'éducation physique.	Insuffisance d'infrastructures sportives.	Faible développement des activités sportives et de loisirs	Aménager le stade municipal en y enlevant les herbes et en matérialisant l'aire de jeu, en y construisant une tribune avec place assises, des vestiaires et une piste d'athlétisme	Espace urbain
		Insuffisance d'infrastructures sportives.		Construire un complexe multiport	Espace urbain
				Construire un centre d'encadrement des jeunes.	
		Mauvais état des aires de jeux		Construction d'aire de jeux dans les villages	Bikogo, Bilik Bindik, Djounyat, Ebomzout, Ekome, Leka, Lendong, Mbenega, Melen, Ngoksa'a, Nkol Elouga, Nlongzok, Polo II, Tsang,
		Insuffisance d'organisation sportive		Aménagement des aires de jeux	Eyene, Lenyong, Ndounda, Nega, Nkog Edzen, Nkom I, Nkom II, Polo I,
		Absence d'une équipe de football		Organisation des championnats de Vacances pour promouvoir le mouvement sportif	Tout l'arrondissement
Tourisme	Difficulté dans la promotion du tourisme	Ignorance du potentiel touristique au niveau villageois	Faible développement de l'activité touristique	Vulgariser le potentiel touristique de la localité	Dans tous les villages
				Identification et aménagement des potentiels sites touristiques.	Dans tous les villages
		Insuffisance des structures d'accueil.		Construire et équiper un complexe municipal (hôtel + restaurant + laverie + parking pour voitures et camions)	Espace urbain

Plan Communal de Développement (PCD) d'EBEBDA

Secteur	Problème reformulé	Causes pertinentes	Effets principaux	Besoins identifiés	Localisation
Transports	Difficulté de déplacement des personnes et leurs biens	Mauvais état des voies de communication	<ul style="list-style-type: none"> - Coût élevé des transports - Insuffisance de moyens de transport 	Réaménagement des voies de communication vers les villages	Voir travaux publics
				Goudronner toutes les artères de la ville ou y verser de la latérite	
		Mauvaise conduite des automobilistes locaux (moto taximen)		Sensibilisation des automobilistes locaux sur le code de la route et la réglementation du secteur	Au niveau communal
		Absence de facilités relatives au transport		Construction d'une gare routière moderne avec toilettes et point d'eau potable	Au Centre commercial
				Création d'une station services (station d'essence)	
				Création d'une agence locale de voyages	Au niveau communal
				Installer des plaques de signalisation routière (horizontale et verticale) et des plaques d'orientation et de dénomination des quartiers de la ville et des villages	
Travail et sécurité sociale	Difficulté dans la promotion du travail décent et la sécurité sociale.	Faible encadrement des travailleurs des organisations paysannes Ignorance des politiques d'assurance volontaire	Faible sécurisation sociale	Dotation d'équipements de protection individuelle aux OP	Voir synthèse des organisations paysannes
				Sensibilisation sur la sécurité sociale et l'assurance volontaire	Dans tous les villages
		Absence de structure de contrôle du travail et de la sécurité sociale au niveau communal.		Renforcer la collaboration avec les services de la DD-MINTRASS ;	Espace urbain
				Mettre en place, en collaboration avec les services de la DD-MINTRASS, un bureau local de surveillance du travail décent et la sécurité sociale.	
Travaux publics	Mauvais état du réseau routier	Insuffisance des voies d'accès dans les villages	Difficulté de déplacement des personnes et leurs biens	Création de 40 km routes communales	Abang-Nang-Tsang (06km), Polo I-Nkoloveng (8km), Ntomgock-Nkog-Edzen (04km), Polo II-Nkoloveng (07km), Nkog-Edzen-Ntoumkock (04km),

Plan Communal de Développement (PCD) d'EBEBDA

Secteur	Problème reformulé	Causes pertinentes	Effets principaux	Besoins identifiés	Localisation
		Dégradation avancée des routes existantes	Coût élevé des transports Parcours de longues distances	Aménagement, Reprofilagedes voies d'accès existantesd'environ 100 km	Etam-Kouma 05km, Abang-Nang 03km, Village Olong 04km, Village Ebong 10km, Ebebda I (Ekombitie-Tsang 04km, Ekombitie-Ngope 06km, Dzon Eseka-Lycée d'Ebebda 03km), Village Ndounda 05km, Village Ebomzout 06km, Village Lenyong 03km, Village Ngoksa'a 08km, Polo I (Ezezan Vers Sa'a 02km), Bilik-Bindik (Bilik-Bindik-Nkolkossé ; Bilik-Bindik-Melen 03km), Bikogo (Mvog Molo-Fleuve Sanaga 04km, Chefferie- Mvog-Bessala 02km), Village Nkol Elouga 04km, Eyene (Axe principal 06 km),Nkom 1 (Mombo – Singack 04 km),Nkom 2 (Elig –Ayissi-Nkang Efok 10 km),Leka (Melen-Atebe 03 km, Melen-Nkolossang 04 km, Leka-Ekoumaban 02 km, Elig-Elig Meli 02 km),Melen (Melen-Ekome 03 km),Zokogo (Mwe-Nkolowondo 8km). Axe Nkolossang-Ngoksa'a ; Axe Nlongzok (Vo'assi)-Etam Kouma Chefferie ; Axe Leka-Mengou ; Axe Ngoksa'a-Elig Ngolo.
Travaux publics	Mauvais état du réseau routier	Ouvrage endommagé d'art	Difficulté de déplacement des personnes et leurs biens Coût élevé des transports Parcours de longues distances	Réhabilitation des ouvrages d'art environ 11 ponceaux	01 à Nlongzok, 01 à Ebong, 01 sur Mengouma, 01 sur la Mbe, 02 à Ngoksa'a, 01 sur la Metolo, 01 sur la Polo, 01 sur la Lekié, 01 sur Tega, 01 sur la route Lendong-Melen.
				Construction de 12 buses	Etam-Kouma (02), Ebong (03), Ebebda I (01), Ebomzout(04), Ngoksa'a(02), Bikogo(08).
				Construction de 12 barrières de pluies	Nlongzok(01),Djounyat(01),Ebong(02), Ebomzout (02),Ngoksa'a(01),Bikogo(02),Mbenega (01),Nkol Elouga (01),Eyene(01).
		Insuffisance d'entretien des routes	Création des comités de gestion et d'entretien des routes communales	Dans tous les villages	

4.5. Synthèse des 08 microprojets prioritaires de la commune

Tableau 21 : Synthèse des 08 microprojets prioritaires [dont 03 économiques et 05 sociaux] par village et au niveau de l'espace urbain.

N°	Villages/ espace urbain	Rang des projets sociaux prioritaires					Rang des projets économiques prioritaires			Coût Total	Projet prioritaire de chaque village	
		1er	2ème	3ème	4ème	5ème	1er	2ème	3ème		Intitulé du projet	Justifications
01	ABANG NANG	Construction d'un forage à Abang Nang centre	Construction d'un forage à Abang Nang brousse	Création, construction et équipement d'un CES	Construction d'une école maternelle	Construction d'un forage à Abang Nang chefferie	Construction d'un magasin de stockage	Construction d'un kit de marché (hangar + forage + latrines)	Création d'une propharmacie à Abang Nang centre		Construction d'un forage à Abang Nang centre	Insuffisance de points d'eau potable
		9 000 000	9 000 000	75 000 000	25.000.000	9 000 000	25.000.000	35.000.000	7.000.000	194 000 000	9 000 000	
02	BIKOGO	Construction d'un forage dans le village	Electrification du village sur 9km	Reprofilage de la route principale sur 7km avec construction de 08 buses	Construction d'une case communautair e dans le village	Construction d'une case de santé	Aménagement des pistes agricoles Bikogo Nkang Efofok CES (4km) et Bikogo-Ndou nda.2km	Construction d'un magasin de stockage	Formation des femmes aux AGR		Construction d'un forage dans le village	Insuffisance de points d'eau potable
		9.000.000	90.000.000	934 000 000	15.000.000	50.000.000	12 000.000	25.000.000	5.000.000	1 140 000 000	9.000.000	
03	BILIK BINDIK	Extension du réseau électrique BT dans tout le village	Construction d'un forage à Mbgwanyanga	Création et construction d'un CSI à Bilik Bindik centre.	Reprofilage de la route Bilik Bindik - Nkolkossé avec pont sur Metolo	Construction d'un forage à l'école publique de Bilik Bindik	Construction d'un kit de marché (hangar + forage + latrines)à Bilik Bindik centre	Dotation de 100000 plants de cacao à l'U.G.A.P.E.B	Construction d'un magasin de stockage à Bilik Bindik centre		Extension du réseau électrique BT dans tout le village	Amélioration de l'offre énergétique afin de permettre le développemen t des AGR.
		25.000.000	9 000 000	50.000.000	20.000.000	9 000 000	35.000.000	5.000.000	25.000.000	178 000 000	25.000.000	
04	DJOU NYAT	Création d'un CETIC, construction et équipementdes salles de classe et ateliers	Construction d'un forage à Djounyat limite	Construction d'un foyer communautair e à la chefferie	Construction d'une école maternelle	Aménagement de 3 km de la route Djounyat- Ebomzout	Construction d'un magasin de stockage	Aménagement de la piste Djounyat- Ebomzout. 04 km	Création d'une pépinière de palmier à huile		Création d'un CETIC, construction et équipementdes salles de classe et ateliers	Inexistence d'un établissement technique
		100 000 000	9 000 000	15 000 000	25 000 000	6 000 000	25.000.000	10 000 000	3 000 000	193 000 000	100 000 000	
05	EBEBDA I	Extension du réseau électrique Lendong- Ebebda 1 (2500m)	Construction d'un forage à Dzong Eseka	Construction d'un centre de santé intégré à Ekombitie	Construction d'une école primaire à Ngope	Aménagement de la route Ekombitie- Ngope (6Km)	Construction d'un magasin de stockage à Ekombitie (SOCODEB)	Ouverture d'une piste agricole (ndjong Bafia - Ndjong Eseka. 4km)	Construction d'un foyer communautaire à la chefferie		Extension du réseau électrique Lendong- Ebebda 1 (2500m)	Amélioration de l'offre énergétique
		35.000.000	9 000 000	50.000.000	100.000.000	12.000.000	25.000.000	10.000.000	15 000 000	256 000 000	35.000.000	

Plan Communal de Développement (PCD) d'EBEBDA

N°	Villages/ espace urbain	Rang des projets sociaux prioritaires					Rang des projets économiques prioritaires			Coût Total	Projet prioritaire de chaque village		
		1er	2ème	3ème	4ème	5ème	1er	2ème	3ème		Intitulé du projet	Justifications	
06	EBOM ZOUT	Electrification du village (14 km)	Réhabilitation de la route (12 km)	Création d'une adduction d'eau avec source à la Sanaga	Construction de 02 salles de classe à l'école publique	Construction d'un foyer communautaire	Construction d'un kit de marché (hangar + forage + latrines) au carrefour Song-Andjanga	Dotation d'une pirogue à moteur pour la pêche	Travaux d'aménagement de la piste Ebebda centre – Bikogo (15 km)	238 500 000	56 000 000	Electrification du village (14 km)	Inexistence du courant électrique
		56 000 000	32 000 000	50 000 000	18 000 000	15 000 000	35 000 000	2 500 000	30 000 000				
07	EBONG	Electrification Nsimalen-Ngoksa'a 10 km BT	Construction d'un forage à Nsimalen	Construction d'un bloc maternel à l'école maternelle	Construction de deux salles de classe à l'école primaire	Aménagement d'un terrain de football à Essoni	Ouverture d'une piste agricole (Abou-Kouan. 6km)	Construction magasin de stockage	Ouverture d'une piste agricole (à partir de chez Ngolo Ndjana jusqu'au village Zokogo II. 10km)	185 000 000	40 000 000	Electrification Nsimalen-Ngoksa'a 10 km BT	Amélioration de l'offre énergétique
		40 000 000	9 000 000	25 000 000	18 000 000	5 000 000	18 000 000	25.000.000	45 000 000				
08	EKOME	Extension du réseau BT sur 6km	Construction d'un forage à Nkol Tega	Construction d'un forage à Nkong-Mendok	Construction d'un forage au quartier chefferie	Construction d'un ponceau sur la rivière Tega	Construction d'un magasin de stockage à la chefferie	Aménagement de la piste agricole (Ngoksa'a – Nkol tega – embranchement Leka.14 km)	Construction d'une case communautaire à la chefferie	136 000 000	24 000 000	Extension du réseau BT sur 6km	Amélioration de l'offre énergétique
		24 000 000	9 000 000	9 000 000	9 000 000	15 000 000	25.000.000	30 000 000	15 000 000				
09	ENDOUM	Electrification du village (05 km)	Construction d'un forage	Création et construction d'un CSI	Aménagement d'une aire de football	Construction et équipement de la SAR/SM (Elig – Ebolo)	Construction d'un magasin de stockage	Reprofilage de la piste agricole (boucle d'Endoum 07 km)	Construction d'un poste agricole	258 000 000	30 000 000	Electrification du village (05 km)	
		30 000 000	9 000 000	50 000 000	5 000 000	100 000 000	25.000.000	14 000 000	25 000 000				
10	ETAM KOUMA	Extension du réseau électrique dans tout le village (06km MT) et (9,5km BT)	Construction d'un captage d'eau à Nkomse	Création, construire et équipement d'un centre de santé à Etam-Kouma	Création d'un centre d'état civil secondaire	Construction d'un foyer communautaire	Construction d'un kit de marché (hangar + forage + latrines) pour le marché périodique	Réhabilitation d'un magasin de stockage du CENADEC	Reprofilage d'une piste agricole (Nkolnyong à Nlongzok. 3km)	350 000 000	74.000.000	Extension du réseau électrique dans tout le village (06km MT) et (9,5km BT)	Amélioration de l'offre énergétique
		74.000.000	150.000.000	50 000.000	10 000 000	15 000.000	35.000.000	10.000.000	6 000.000				

Plan Communal de Développement (PCD) d'EBEBDA

N°	Villages/ espace urbain	Rang des projets sociaux prioritaires					Rang des projets économiques prioritaires			Coût Total	Projet prioritaire de chaque village	
		1er	2ème	3ème	4ème	5ème	1er	2ème	3ème		Intitulé du projet	Justifications
11	EYENE	Construction d'un nouveau forage à la chefferie	Installation de 6km MT triphasée sur l'axe principal	Construction d'un forage à Minlaba	Reprofilage de la route sur 6km (axe principal)	Création et construction d'un CETIC à Lebo	Construction d'un magasin de stockage à la chefferie	Construction d'un kit de marché (hangar + forage + latrines) sur le site du marché périodique	Création des pistes d'accès (carrefour Eyene carrefour Nkom I. 8km)	265 000 000	Construction d'un nouveau forage à la chefferie	Insuffisance de points d'eau potable
		9 000 000	50.000.000	9 000 000	12.000.000	100.000.000	25.000.000	35.000.000	25.000.000		9 000 000	
12	KOUAN	Reprofilage de la route 11km	Electrification du village 15 km (BT)	Construction de 02 salles de classe au CES	Construction d'un CSI	Construction d'un forage à Nkolouma	Appui en plants cacao 10000	Construction ferme porcine 75 têtes	Appui en semence améliorée	178 500 000	Reprofilage de la route 11km	Facilitation des déplacements des personnes et des biens
		22 000 000	60 000 000	25 000 000	50 000 000	9 000 000	1 500 000	10 000 000	1 000 000		22 000 000	
13	LEKA	Electrification du village sur 11km (BT) Leka-Mengon ; Leka-Ekome	Reprofilage de 11 km de route [Melen-Atebe 3km), Melen-Nkolossang 4km, Leka-Ekoumabong-Ekome(2km), Elig Ayissi-Elig Meli (2km)]	Construction d'une école maternelle	Construction d'un forage à Tatebe	Construction d'un forage au CES	Construction d'un magasin de stockage au plateau	Réhabilitation du marché périodique et construction d'un kit de marché (hangar + forage + latrines)	Création d'un champ communautaire	224 000 000	Electrification du village sur 11km (BT)	
		44 000 000	22 000 000	75 000 000	9 000 000	9 000 000	25.000.000	35 000 000	5 000 000		44 000 000	
14	LENDONG	Construction d'un pont définitif sur la rivière polo	Construction d'un forage à Lendong transformateur	Création et construction d'un centre de santé à Elig-Ndjobo	Création et construction d'un centre artisanal intégré à Elig-Ebobi	Construction d'un forage à Elig-Ndjobo	Construction d'un kit de marché (hangar + forage + latrines) au carrefour Lendong	Création d'une pépinière de cacao de variété améliorée 30 plants	Construction d'un magasin de stockage au plateau	198 000 000	Construction d'un pont définitif sur la rivière polo	Facilitation de l'accès à l'eau potable pour toute la population.
		30 000.000	9 000 000	50.000.000	25.000.000	9 000 000	35.000.000	15.000.000	25.000.000		30 000.000	
15	LENYONG	Réfection réhabilitation de l'adduction d'eau gravitaire	Réfection de quatre salles de classes à l'école publique de Lenyong	Reprofilage de la route Ohai-Nkol Mepon sur 04 km	Construction d'une pro pharmacie et équipements en médicaments essentiels	Création, construction et équipement de la SAR/SM	Achèvement construction du magasin de stockage entamé par la communauté	Construction d'un kit de marché (hangar + forage + latrines) pour le marché périodique	Création et redynamisation du marché de Lenyong	285 000 000	Réfection réhabilitation de l'adduction d'eau gravitaire	Insuffisance de points d'eau potable
		85 000 000	20 000 000	8 000 000	7 000 000	100 000 000	15.000.000	35.000.000	15 000 000		85 000 000	

Plan Communal de Développement (PCD) d'EBEBDA

N°	Villages/ espace urbain	Rang des projets sociaux prioritaires					Rang des projets économiques prioritaires			Coût Total	Projet prioritaire de chaque village	
		1er	2ème	3ème	4ème	5ème	1er	2ème	3ème		Intitulé du projet	Justifications
16	MBENEGA	Reprofilage de la route principale sur (bikogo et nkol élouga. 4.5km)	Electrification du village sur 5km	Construction d'un forage à Mvog Molo	Construction d'un forage à l'école publique	Construction d'une case communautaire à Mvog Embolo	Réhabilitation de la pêche	Construction d'un kit de marché (hangar + forage + latrines) pour le marché périodique	Aménagement d'une carrière de sable au bord de la Sanaga	112 000 000	Reprofilage de la route principale sur 4.5km	Facilitation des déplacements des personnes et des biens
		10.000.000	25.000.000	9 000 000	9 000 000	15.000.000	4.000.000	35.000.000	5.000.000		10.000.000	
17	MELEN	Construction et équipement d'un centre de santé à Melen	Construction d'un forage à Melen Centre	Création pharmacie dans le centre de santé à Melen centre	Construction d'un forage à Melen –Efass-Ezevang	Création et construction d'une école maternelle primaire	Ouverture de la piste rurale (Melen carrefour-Bilik Bindik. 3 km)	Construction d'un magasin de stockage Melen	Aménagement de la piste agricole Melen-Olong 5 km	345 000 000	Construction et équipement d'un centre de santé à Melen	Amélioration de l'accès aux soins de santé
		100 000 000	9 000 000	2 000 000	9 000 000	150 000 000	25 000 000	25.000.000	25 000 000		100 000 000	
18	NDOUNDA	Extension du réseau électrique de Ndounda1 au carrefour Mbenega sur 04km (BT + transformateur)	Construction d'un forage à Ndounda 2	Reprofilage de la route du carrefour Ndounda 1 au carrefour Mbenega sur 04 km	Construction d'un foyer communautaire à Ndounda	Dotation du village en pharmacie et son équipement en médicaments essentiels	Construction d'un magasin de stockage	Aménagement avec remblai de la route du carrefour Nkang Efof au carrefour Mbenega (4,5 km)	Construction d'un kit de marché (hangar + forage + latrines) pour le marché périodique	140 000 000	Extension du réseau électrique De Ndounda1 au carrefour Mbenega sur 04km (BT + transformateur)	Amélioration de l'offre énergétique
		31 000 000	9 000 000	8 000 000	15 000 000	7 000 000	25.000.000	10 000 000	35.000.000		31 000 000	
19	NEGA	Dotation d'un transformateur	Construction d'un forage	Création et construction d'un CSI	Construction d'un ponceau sur la rivière Megue (8m)	Construction d'une école maternelle	Réhabilitation de l'étang piscicole situé derrière l'école	Réhabilitation de la piste agricole (Nega-Olong. 5 km)	Construction d'un magasin de stockage à la chefferie	194 000 000	Dotation d'un transformateur	Amélioration de l'offre énergétique
		30.000.000	9 000 000	50.000.000	15.000.000	25.000.000	25.000.000	15.000.000	25.000.000		30.000.000	
20	NGOKSA	Construction d'une mini adduction d'eau avec bornes fontaines	Construction et équipement de 02bâtiments de 02 salles classe au CETIC	Construction d'un forage à Nkol Ezib	Construction d'un forage à Nkol Bigbam	Construction et équipement de la SAR/SM et ouverture d'une section tourisme et hôtellerie	Aménagement d'une plateforme de football à Ngok Leva	Reprofilage de la piste (Ngoksa'a – Etam-Kouma. 10 km)	Construction d'un magasin de stockage	403 000 000	Construction d'une mini adduction d'eau avec bornes fontaines	Insuffisance de points d'eau potable
		100 000 000	50 000 000	9 000 000	9 000 000	150 000 000	50 000 000	10 000 000	25.000.000		100 000 000	

Plan Communal de Développement (PCD) d'EBEBDA

N°	Villages/ espace urbain	Rang des projets sociaux prioritaires					Rang des projets économiques prioritaires			Coût Total	Projet prioritaire de chaque village	
		1er	2ème	3ème	4ème	5ème	1er	2ème	3ème		Intitulé du projet	Justifications
21	NKANG EFOK	Construction et équipement de 03 bâtiments de 02 salles de classes pour le CES de Nkang Efof au hameau Mvog Messanga	Construction d'un forage a Mvog Messanga	Extension du courant électrique sur une distance de 500m (carrefour Nsong Andjanga-CSI)	Construction d'un foyer communautaire	Construction d'un palais de la culture à Song-ossangou	Reprofilage de la piste allant de Makak a Mvog Andjen. 04 km	Ouverture de la piste Nkang Efof-Bikogo 4km	Construction d'un kit de marché (hangar + forage + latrines) pour le marché périodique à Nkang Efof	222 000 000	Construction et équipement de 03 bâtiments de 02 salles de classes pour le CES de Nkang Efof au hameau Mvog Messanga	Amélioration de la qualité des enseignements secondaires
		100 000 000	9 000 000	5 000 000	15 000 000	25 000 000	8 000 000	25 000 000	35.000.000		100 000 000	
22	NKOJ EDJEN	Connexion des ménages du village au réseau électrique de passage dans le village	Création et construction d'un centre de santé intégré	Construction d'un forage à Nkog-Edzen centre	Création d'une école primaire et construction de deux blocs de salles de classe	Plaidoyer pour création d'un CES et construction de deux blocs de salles de classe	Construction d'un magasin de stockage	Construction d'un kit de marché (hangar + forage + latrines)	Création d'une pépinière de cacao	180 000 000	Connexion des ménages au réseau électrique de passage dans le village	Amélioration de l'offre énergétique
		6.000.000	50.000.000	9 000 000	25.000.000	25.000.000	25.000.000	35.000.000	5.000.000		6.000.000	
23	NKOL ELOUGA	Construction d'une mini adduction d'eau potable avec pompe à énergie solaire	Construction d'un forage a Mbilmana	construction d'une case communautaire à la chefferie	Construction d'une case d'astreinte au CSI	Construction du réseau électrique carrefour Mvog Nyol-Mbilmana : 5km	Aménagement du site touristique de Tamba	Ouverture de la piste conduisant aux chutes de Tamba (4km)	Electrification du site touristique de Tamba	309 000 000	Aménagement du site touristique de Tamba	Développement de l'activité touristique
		100 000 000	9 000 000	15.000.000	35.000.000	45.000.000	50.000.000	20.000.000	35.000.000		50.000.000	
24	NKOLOSS ANG	Réhabilitation du réseau électrique BT sur 1,2 km (Polo-Okpel)	Aménagement des sources (centre, okolevogo, mengon)	Construction d'un centre de santé	Construction de la maison de la femme	Construction d'une école maternelle (bloc maternel)	Construction d'un magasin de stockage	Dotation de 18000 plants de cacao	Aménagement de la piste Nkolossang – mengon – vers Leka. 5km	146 000 000	Réhabilitation du réseau électrique BT sur 1,2 km (polo-okpel)	Amélioration de l'offre énergétique
		4 000 000	5 000 000	50 000 000	25 000 000	25 000 000	25.000.000	2 000 000	10 000 000		4 000 000	
25	NKOM I	Construction et équipement de 03 bâtiments de 02 salles de classe pour le CES créé et fonctionnel	Construction d'une adduction d'eau	Equipement complet du CSI	Extension électrique sur 2.5km à Nkol-Messa	Reprofilage de la route sur 4km axe principal Mombo-Singak	Création d'une pépinière de cacao 20.000 plants	Construction d'un kit de marché (hangar + forage + latrines) au carrefour chefferie	Construction d'un magasin de stockage	341 000 000	Construction et équipement de 03 bâtiments de 02 salles de classe pour le CES créé et fonctionnel	Insuffisance de points d'eau
		100.000.000	100.000.000	50.000.000	15.000.000	8.000.000	8.000.000	35.000.000	25.000.000		100.000.000	

Plan Communal de Développement (PCD) d'EBEBDA

N°	Villages/ espace urbain	Rang des projets sociaux prioritaires					Rang des projets économiques prioritaires			Coût Total	Projet prioritaire de chaque village	
		1er	2ème	3ème	4ème	5ème	1er	2ème	3ème		Intitulé du projet	Justifications
26	NKOM II	Reprofilage de la route sur 4.5km axe Elig Ayissi Njama-Nkang Efog	Extension du réseau électrique sur 4.8km (axe principal)	Construction d'un forage au quartier chefferie	Création, construction et équipement d'un CETIC	Construction d'un forage à Ndala	Création d'une pépinière de cacao de 20.000 plants	Construction d'un kit de marché (hangar + forage + latrines)	Construction d'un magasin de stockage	261 000 000	Reprofilage de la route sur 4.5km axe Elig Ayissi Njama-Nkang Efog	Facilitation des déplacements des biens et des personnes
		25.000.000	50.000.000	9 000 000	100.000.000	9 000 000	8.000.000	35.000.000	25.000.000		25.000.000	
27	NLONGZO K	Construction d'une adduction d'eau	Construction d'une case communautaire	Dotation en intrants agricole	Renforcement de la ligne électrique	Aménagement de la route (4 km)	Dotation d'un tracteur	Construction d'une provenderie	Construction d'un magasin de stockage	201 000 000	Construction d'une adduction d'eau	Présence d'une bonne mappe d'eau
		100 000 000	15 000 000	1 000 000	20 000 000	8 000 000	20 000 000	12 000 000	25.000.000		30 000 000	
28	OLONG	Construire un forage à Engom (Olong 2)	Création et construction d'une école maternelle publique	Construction d'un foyer communautaire	Création et approvisionnement d'une pharmacie	Aménagement de 4 sources	Construction d'un magasin de stockage	Reprofilage de la piste (Olong – Djounyat (4 km) ; Olong – Ngoksa (3 km) ; Olong-Nega 4 km)	Ouverture d'une route Olong-Melen. 4km	172 000 000	Créer et construire une école maternelle publique	Faciliter l'accès à une éducation de base de qualité
		9 000 000	75.000.000	15.000.000	7 000.000	5 000.000	25.000.000	11.000.000	25.000.000		18.000.000	
29	POLO I	Construction d'un forage à Polo I route	Electrification du hameau Ntomgock sur 3 km.	Bitumage de l'axe Polo I route-Ntomgock sur 3 km	Construction d'un centre de Santé	Création d'un CETIC et construction de 02 blocs de salles de classe	Construction d'un magasin de stockage	Dotation en semences améliorées	Construction d'un Etang pour les activités piscicoles	200 000 000	Construction d'un forage à Polo I route	Insuffisance de points d'eau
		9 000 000	25.000.000	24.000.000	50.000.000	50.000.000	25.000.000	5.000.000	12.000.000		9 000 000	
30	POLO II	Construction d'un forage au Village	Construction d'une case de santé	Passage du monophasé au triphasé (tronçon polo I – polo II) 2km	Création d'une école maternelle et construction de deux blocs maternels	Construction d'un foyer culturel	Création d'une coopérative agricole	Appui en semences améliorées	Construction d'un magasin de stockage	219 000 000	Construction d'un forage au Village	Insuffisance de points d'eau
		9 000 000	50.000.000	25.000.000	75.000.000	25.000.000	5.000.000	5.000.000	25.000.000		9.000.000	
31	TSANG	Construction route Ndzong-Eseka-Lekié sur 09 km avec 05 ponceaux et 12 busés.	Construction d'un forage à Nkol-Essong	Construction d'une ligne électrique : MT 8 km (Ebebda – Nkolessong) BT 6 km (Lekié – Nkolossang)	Création et construction d'un centre de santé intégré à Nkolossang	Réfection de 02 bâtiments de l'école publique de Tsang	Construction d'un magasin de stockage à Tsang-chefferie	Construction du pont sur la Lekié (12m)	Construction d'un kit de marché (hangar + forage + latrines)	281 500 000	Construction route Ndzong-Eseka-Lekié sur 09 km avec 05 ponceaux et 12 busés.	Faciliter le transport des biens et des personnes
		60.000.000	9 000 000	50.000.000	50.000.000	2.500.000	25.000.000	50.000.000	35.000.000		60.000.000	

Plan Communal de Développement (PCD) d'EBEBDA

N°	Villages/ espace urbain	Rang des projets sociaux prioritaires					Rang des projets économiques prioritaires			Coût Total	Projet prioritaire de chaque village	
		1er	2ème	3ème	4ème	5ème	1er	2ème	3ème		Intitulé du projet	Justifications
32	ZOKOGO	Réhabilitation du réseau électrique (8km MT de Nkol Owondo à Ngono Mikomop et 7 km BT Nkol Owondo à Zokogo)	Reprofilage de la route sur 08 km (Mwe-Nkolowondo)	Création et construction d'un centre de santé intégré	Construction d'un forage à Zokogo II	Construction d'un forage à la chefferie	Ouverture d'une piste agricole (Zokogo II – montée Nkol-essomba. 10 km ; Mvog atabela – vers simalen 7 km)	Construction d'un magasin de stockage	Construction d'un kit de marché (hangar + forage + latrines)	246 000 000	Réhabilitation du réseau électrique (8km MT de Nkol Owondo à Ngono Mikomop et 7 km BT Nkol Owondo à Zokogo)	Améliorer l'offre énergétique
		52 000 000	16 000 000	50 000 000	9 000 000	9 000 000	50 000 000	25.000.000	35.000.000		52 000 000	
33	ESPACE URBAIN (EBEBDA II)	Construction d'un hôtel de ville moderne.	Construction d'un abattoir municipal moderne.	Construction d'un Centre de Jeunesse ou complexe sportif (regroupant les activités de la femme, incluant des activités sportives et culturelles).	Construction d'une cité municipale.	Aménagement d'un site touristique autour du lac municipal d'Ebebda qui devra lui même être aménagé.	Achèvement et lancement de la sablière (Projet d'extraction semi industrielle du sable à partir du fleuve Sanaga)	Ouverture d'une menuiserie municipale	Construction et ouverture d'une ferme avicole		Construction d'un hôtel de ville moderne	
		731 000 000	155 000 000	97 000 000	1 000 000 000	94 000 000	324 000 000	270 000 000	50 000 000	2 721 000 000	731 000 000	



Photo 4 : Atelier de validation des données consolidées du diagnostic participatif

V. PLANIFICATION STRATEGIQUE

5.1. Vision et objectifs du PCD

5.1.1. Vision de développement de la commune d'Ebebda

A l'horizon 2030, la Commune d'Ebebda est une cité développée, où les populations participent à l'exploitation durable des ressources naturelles et ont accès aux services sociaux de qualité. Cela se décline en deux axes que sont :

AXE I : Amélioration de l'accès aux services sociaux de qualité

- a) Amélioration du niveau d'accès aux réseaux (voies de communication : route, pistes, canaux d'écoulement des eaux, égouts ; réseau de distribution d'eau ; réseau de distribution d'énergie électrique ; réseaux de télécommunication) de 20% à 80%.
- b) Amélioration du niveau d'accès à l'éducation de base de qualité de 62% à 85%.
- c) Amélioration du niveau d'accès aux enseignements secondaires de qualité de 30% à 75%
- d) Amélioration du niveau d'accès à la formation professionnelle et l'emploi de 30% à 60%
- e) Amélioration du niveau d'accès à l'eau potable de 10% à 70%.
- f) Amélioration du niveau d'accès à l'énergie de 10% à 95%.
- g) Amélioration du niveau d'accès aux logements sociaux de 0 à 50 logements.
- h) Amélioration de la qualité des prestations des services communaux (par le renforcement des capacités du personnel communal).

AXE II : Amélioration du niveau de la production économique et de l'emploi

- a) Amélioration de la production agricole
 - Cacao de 60% à 90%
 - Palmier à huile de 10% à 50%
 - Bananier plantain de 40% à 70%
 - Cultures vivrières de 60% à 90%.
 - Développement de la riziculture dans les zones savanicoles sur 100 hectares
 - Développement de la culture du maïs dans les zones savanicoles sur 100 hectares
- b) Amélioration du niveau d'exploitation des ressources naturelles
 - Achèvement de la construction, acquisition des équipements et mise en exploitation de l'unité semi-industrielle communale d'exploitation de sable d'Ebebda ;
 - Mise en place d'une unité d'extraction et de transformation d'argile à Ebomzout ;
 - Ouverture de 10 carrières de pierre
- c) Amélioration de la production animale
 - Bovins : de 35 têtes à 200 têtes ;
 - Porcins : de 750 têtes à 25 000 têtes ;
 - Volailles de Chair : de 5 000 têtes à 60 000 têtes ;
 - Volailles traditionnelles ; de 15 000 têtes à 80 000 têtes ;
 - Caprins : de 1 000 têtes à 10 000 têtes ;
 - Mise en place d'un projet d'élevage des aulacodes ;
 - Construction d'une ferme communale avicole et porcine.
- d) Amélioration du niveau de la production piscicole de 10% à 75%.

Plan Communal de développement (PCD) d'EBEBDA

- e) Amélioration de la conservation de la production agricole.
- f) Amélioration du conditionnement de la production piscicole.
- g) Amélioration des conditions d'évacuation des produits jusqu'aux points de marché.
- h) Amélioration des conditions de ventes des produits
- i) Développement des activités touristiques.

5.1.2. Objectifs du PCD

5.1.2.1. Objectif global

L'objectif global du présent Plan Communal de Développement est de permettre à la Commune d'Ebebda de disposer d'un outil de définition, d'impulsion, d'orientation, et de mise en œuvre de sa stratégie de développement durable.

5.1.2.2. Objectifs spécifiques

- Faire un état des lieux de la situation de développement de la commune dans les 29 secteurs de son espace géographique et arrêter les actions à entreprendre ;
- Elaborer et valider un plan d'action stratégique de développement de l'espace géographique de la commune, un Plan d'Investissement Annuel (PIA) pour 2015 et un Cadre de Dépenses à Moyen Termes (CDMT) de 2015 à 2018 ;
- Créer un cadre de concertation entre tous les acteurs de développement sur le territoire de la commune pour assurer une mise en œuvre concertée des actions envisagées dans le PCD ;
- Elaborer un plan de communication sur le PCD au sein de l'institution communale et une stratégie pour la recherche des financements pour la réalisation des actions envisagées ;
- Renforcer les capacités des acteurs locaux en vue de les rendre plus apte à suivre, à évaluer et à pérenniser la mise en œuvre du processus de planification locale dans l'espace géographique de la commune.

5.2. Cadre logique par secteur

Tableau 22 : Cadre logique par secteur

Secteur 1 : Administration territoriale, décentralisation, sécurité, maintien de l'ordre

Problème sectoriel : Difficultés d'accès aux services d'état-civil, à la protection civile et faible visibilité des chefferies traditionnelles

	Logique d'intervention	Indicateur objectivement vérifiable	Source de vérification	Hypothèse de réalisation	
Objectif supérieur	Réduire les écarts entre riches et les pauvres par l'amélioration de la distribution des retombées de la croissance économique	Les citoyens sont satisfaits des prestations des institutions	Document de Stratégie pour la croissance et l'emploi (DSCE)	Le pays bénéficie d'une stabilité sociopolitique (paix)	
Objectif global	Faciliter l'accès aux services d'état-civil, à la protection civile des personnes et des biens				
Objectifs spécifiques	OS₁ : Rapprocher les services d'état-civil des populations et les sécuriser davantage	- Le nombre de centres d'état-civil a augmenté de 10 à 15 (à raison d'un centre pour deux villages) d'ici 5 ans et l'état civil est mieux protégé.	Rapports des services techniques (SDL/Sous-préfet) - Rapports du Comité Communal de Suivi et Evaluation (CCSE)	- Disponibilité des financements - Participation des bénéficiaires et des services techniques	
	OS₂ : Renforcer les mesures de sécurité des populations	- Au moins 1 commissariat est créé d'ici 5 ans.			
	OS₃ : Renforcer la visibilité des chefferies traditionnelles	- Les chefferies sont visibles à travers leurs mâts, leurs plaques et les cases communautaires édifiées.			
Résultats	R₁ : Les services d'état-civil et les populations sont plus rapprochés	- Plusieurs centres d'état-civil sont créés.			
	R₂ : La sécurité des populations est renforcée	- Le nombre de services de sécurité est augmenté et l'éclairage public est renforcé.			
	R₃ : Les chefferies de village sont davantage visibles	- Les mâts des chefferies sont construits et les plaques de chefferie affichées.			
N°	Activités	Actions	Coût (en F CFA)	Conditions préalables de réalisation	
A.1					
A.1.	Création de plusieurs centres d'état civil dans les villages, formation des personnels et informatisation du circuit	Identifier les localisations des centres à créer	100 000	- Disponibilité des financements - Participation des bénéficiaires et des services techniques - Respect des normes sectorielles	
		Engager un plaidoyer auprès de l'Administration	/		
		Engager les dossiers	/		
A.2					
A.2.1	Construction et équipement de la sous-préfecture	Etudes techniques préalables	80 000 000		
		Réalisation de l'ouvrage			
A.2.2	Création et construction d'un commissariat de sécurité publique	Engager un plaidoyer auprès de l'Administration	/		

Plan Communal de développement (PCD) d'EBEBDA

N°	Activités	Actions	Coût (en F CFA)	Conditions préalables de réalisation
A.3				
A.3.1	Construction de 33 mâts et plaques dans les chefferies de villages et 33 cases communautaires	Sélection d'un entrepreneur	500 000	- Disponibilité des financements - Participation des bénéficiaires et des services techniques - Respect des normes sectorielles
		Devis et réalisation des mâts	92 200 000	
		Devis et réalisation des cases communautaires	990 000 000	
A.3.2	Confection de 33 plaques d'identification des chefferies	Sélection d'un peintre-sérigraphe	500 000	
		Devis et réalisation des plaques	3 300 000	
Total			1 166 600 000	

Secteur 2 : Affaires sociales

Problème sectoriel : Difficulté d'accès aux services sociaux et insuffisances dans l'encadrement des couches vulnérables

	Logique d'intervention	Indicateur objectivement vérifiable	Source de vérification	Hypothèse de réalisation
Objectif supérieur	Promouvoir la solidarité nationale et résorber les décalages les plus flagrants entre les femmes et les hommes dans les groupes sociaux afin de préserver la paix sociale et renforcer l'encadrement des personnes vulnérables et marginales	- Taux d'implication et de réinsertion de chaque groupe de populations vulnérables ; - Indice de satisfaction de la réduction des discriminations envers certains groupes vulnérables, marginaux/marginalisés.	Document de Stratégie pour la croissance et l'emploi (DSCE)	Le pays bénéficie d'une stabilité sociopolitique (paix)
Objectif global	Faciliter l'accès aux services sociaux et améliorer la prise en charge des couches vulnérables			
Objectifs spécifiques	OS₁ : Faciliter l'accès aux services sociaux	- La délégation des affaires sociales fonctionne et se met au service des populations	- Rapports des services techniques (DDMINAS) - Budget de la commune - Rapports du Comité Communal de Suivi et Evaluation (CCSE)	- Disponibilité des financements - Amélioration du niveau de la pauvreté - Participation des bénéficiaires et des services techniques
	OS₂ : Améliorer l'encadrement des couches vulnérables	- Une politique d'encadrement des couches vulnérables est définie et mise en œuvre - La mise en place d'un fond de solidarité communal		
Résultats	R₁ : L'accès aux services sociaux est facilité	- Les populations bénéficient des activités de la délégation des affaires sociales		
	R₂ : L'encadrement des personnes vulnérables est amélioré	- Les personnes vulnérables sont recensées et encadrées - Le fond de solidarité communal est mis en place		
N°	Activités	Actions	Coût (en F CFA)	Conditions préalables de réalisation
A.1				
A.1.1	Affectation du personnel à la délégation d'arrondissement des affaires sociales	Plaidoyer	/	- Disponibilité des financements - Participation des bénéficiaires et des services techniques - Respect des normes
A.1.2	Construction d'un centre social	Etudes techniques et environnementales préalables Réalisation de l'ouvrage	50 000 000	

Plan Communal de développement (PCD) d'EBEBDA

N°	Activités	Actions	Coût (en F CFA)	Conditions préalables de réalisation
A.2				
A.1.3	Equipement du centre social en matériel et mobilier	Spécification et inventaire des équipements à fournir	50 000	- Disponibilité des financements - Participation des bénéficiaires et des services techniques - Respect des normes
		Recherche de financement	50 000	
		Achat des équipements	10 000 000	
A.2.1	Recensement et identification des groupes vulnérables dans l'arrondissement d'EBEBDA	Identification des personnes vulnérables avec le concours des chefferies traditionnelles	1 000 000	
		Elaboration d'un fichier des groupes vulnérables		
		Education et sensibilisation au développement des AGR	4 000 000	
		Appui à la recherche des financements	1 500 000	
A.2.2	Appui financier aux structures d'encadrement des couches vulnérables (Association, Œuvres sociales privées, GIC)	Identification et cotation des structures d'encadrement	1 000 000	
		Plaidoyer envers les potentiels bailleurs	/	
		Mobilisation des appuis financiers	/	
A.2.4	Création d'un fond de solidarité communal pour les populations vulnérables	Recherche des partenaires techniques et financiers	100 000 000	
		Mise en œuvre de la stratégie de mobilisation des ressources		
TOTAL			167 600 000	

Secteur 3 : Agriculture et développement rural

Problème sectoriel : Difficultés à développer une agriculture durable et rentable

	Logique d'intervention	Indicateur objectivement vérifiable	Source de vérification	Hypothèse de réalisation
Objectif supérieur	Assurer une production durable en quantité et en qualité dans les filières agricole	Part de la production agricole dans le PIB	Document de Stratégie pour la croissance et l'emploi (DSCE) Enquête INS,	Le pays bénéficie d'une stabilité sociopolitique (paix)
Objectif global	Faciliter le développement d'une agriculture durable et rentable			
Objectifs spécifiques	OS₁ : Augmenter la production agricole	L'agriculture intensive est pratiquée et diversifiée dans 70% des exploitations	- Rapports des services techniques (DDMINADER /DAMINADER) - Rapports du Comité Communal de Suivi et Evaluation (CCSE)	- Disponibilité des ressources - Participation des bénéficiaires et des services techniques
	OS₂ : Faciliter la transformation et le stockage des produits agricoles	Au moins 03 infrastructures de transformation et de stockage sont construites		
	OS₃ : Faciliter l'évacuation et la commercialisation des produits agricoles	70% des pistes rurales sont ouvertes et reprofilées		
Résultats	R1 : La production agricole a augmenté	70% des exploitations ont une agriculture intensive et diversifiée		
	R2 : La transformation et le stockage des produits agricoles sont facilités	Au moins 03 infrastructures de transformation et de stockage existent et sont fonctionnelles.		
	Logique d'intervention	Indicateur objectivement vérifiable	Source de vérification	Hypothèse de réalisation

Plan Communal de développement (PCD) d'EBEBDA

Résultats	R3 : L'évacuation et la commercialisation des produits agricoles est facilitée	70% des pistes rurales ouvertes et reprofilées sont fonctionnelles.	-	-
N°	Activités	Actions	Coût (en FCFA)	Conditions préalables de réalisation
A.1				
A.1.1	Construction de 04 postes agricoles et affectation du personnel (Leka, Nkom 1, Endoum, Nlongzok)	Etudes techniques préalables Réalisation	200 000 000	<ul style="list-style-type: none"> - Disponibilité des financements - Participation des bénéficiaires et des services techniques - Respect des normes sectorielles - Existence des coopératives et union des coopératives
A.1.2	Réhabilitation du poste agricole de Ngoksa'a	Etudes techniques préalables Réalisation	10 000 000	
A.1.3	Réhabilitation du CEAC de Ngoksa'a	Etudes techniques préalables Réalisation	15 000 000	
A.1.4	Lancement des campagnes de vulgarisation des nouvelles techniques culturales	Etudes techniques préalables Réalisation	4 900 000	
A.1.5	Structuration des organisations paysannes	Etudes techniques préalables Réalisation	1 500 000	
A.1.6	Acquisition des équipements agricoles	Recherche des financements	300 000	
		Achat de 108 atomiseurs avec Sprinkler 3WF ZP.12N 15CV.	43 200 000	
		200 pulvérisateurs BERTHOUD.	8 000 000	
		14 motopompes + Racc,	10 000 000	
		193 brouettes renforcées T32,	4 670 600	
		169 charrettes pp junior,	13 524 225	
A.1.7	Acquisition des produits phytosanitaires	Désignation et quantification des produits	100 000	
		Achat de ces produits	2 000 000	
A.1.8	Acquisition des intrants agricoles	Désignation et quantification des intrants	100 000	
		Achats des intrants désignés	3 000 000	
A.1.9	Création des brigades villageoises d'intervention phytosanitaire	Réalisation et mise en œuvre	10 000 000	
A.1.10	Création de 03 pépinières communales (Cacao, palmier, Manioc de 20ha chacune)	Etudes techniques et environnementales préalables	2000 000	
		Achat des semences et des plants	2 000 000	
		Réalisation des pépinières	5 000 000	
A.1.11	Développement de la riziculture dans les zones savanifères (100ha)	Etudes techniques et environnementales préalables	100 000 000	
		Réalisation de la rizière		
A.1.12	Développement de la culture du maïs dans les zones savanifères (100ha)	Etudes techniques et environnementales préalables	100 000 000	
		Réalisation de		
A.1.13	Mise en place d'un système d'hydraulique agricole avec station de pompage pour la riziculture et le maïs	Construction d'une station de pompage	500 000 000	
		Construction du barrage		
		Mise en place des canaux d'irrigation primaires et secondaires		
N°	Activités	Actions	Coût (en FCFA)	Conditions préalables de réalisation

Plan Communal de développement (PCD) d'EBEBDA

A.2			
A.2.1	Construction d'une unité semi industrielle de transformation des produits agricoles (manioc, maïs, etc.)	Etudes techniques et environnementales préalables	2 000 000
		Recherche de financement	1 000 000
		Réalisation de l'ouvrage	500 000 000
A.2.2	Construction de 03 Magasins de stockage (01 magasin central à Ebebda I, 02 magasins secondaires à Eyene et Polo I) et autres infrastructures (aires de séchage)	Etudes techniques et environnementales préalables	2 000 000
		Recherche de financement	300 000
		Réalisation de l'ouvrage	120 000 000
A.2.3	Réhabilitation du magasin de Ngoksa'a	Etudes techniques et environnementales préalables	5 000 000
		Réalisation	
A.2.4	Acquisition de 50 moulins polyvalents aux organisations paysannes légalisées et actives des villages	Choix et désignation des organisations bénéficiaires	/
		Achat de 50 moulins polyvalent Diesel	40 000 000
		Donation aux bénéficiaires	1 000 000
A.3			
A.3.1	Ouverture de 144 km de pistes agricoles : Ouverture des tronçons : Carrefour Elessongué-NkolEdzon-Nding Assi EligMbama (7 km) Endoum (Eligmdga)-Mission catholique Elig Edouma (5km), Ngoksa-Ebong (7 km), Ebong-Ebogo (5 km).Bikogo (10km), Bilik-Bindik (06km), Djounyat (04km), Ebomzout (06km), Ekome (10km), Eyene (10km), Lendong (12km), Mbenega (12km), Melen (08km), Nkog-Edzen (04km), Nkom 1 (07km), Polo I (02km), Polo II (06km),	Etudes techniques et environnementales préalables	2 000 000
		Réalisation	435 000 000
TOTAL			2 100 135 325

- Disponibilité des financements
- Participation des bénéficiaires et des services techniques
- Respect des normes sectorielles
- Existence des coopératives et union des coopératives

Plan Communal de développement (PCD) d'EBEBDA

Secteur 4 : Arts et culture

Problème sectoriel : Difficulté à promouvoir la culture

	Logique d'intervention	Indicateur objectivement vérifiable	Source de vérification	Hypothèse de réalisation	
Objectif supérieur	Permettre aux populations de satisfaire leurs besoins essentiels, de jouir de leurs droits fondamentaux et d'assumer leurs devoirs par la promotion de la culture locale	Part du secteur dans le PIB	Document de Stratégie pour la croissance et l'emploi (DSCE)	Le pays bénéficie d'une stabilité sociopolitique (paix)	
Objectif global	Faciliter la promotion de la culture				
Objectifs spécifiques	OS₁ : Organiser une manifestation à caractère culturel chaque année	- La tenue d'au moins une manifestation culturelle chaque année.	- Rapports des services techniques (DDMINCULTURE) - Rapports du Comité Communal de Suivi et Evaluation (CCSE)	- Disponibilité des financements - Participation des bénéficiaires et des services techniques	
	OS₂ : Créer et construire 33 structures et infrastructures de promotion de la culture	- Au moins 50% d'infrastructures de promotion de la culture sont créées d'ici 2025.			
Résultats	R₁ : 01 manifestation à caractère culturel est organisée	- La manifestation culturelle est effective. - Rapports ; photos ; films des manifestations culturelles			
	R₂ : 33 structures et des infrastructures de promotion culturelle sont créés	- Au moins 50% des infrastructures de promotion culturelle existent - PV de réception des ouvrages			
N°	Activités	Actions	Coût (en F CFA)	Conditions préalables de réalisation	
A.1					
A.1.1	Organisation d'un festival culturel annuel dans l'arrondissement	Mise sur pied un comité d'organisation	500 000	- Disponibilité des financements - Participation des bénéficiaires et des services techniques - Respect des normes sectorielles	
		Recherche de financement et de partenariat	1 000 000		
		Lancement du festival	5 000 000		
A.2					
A.2.1	Structurer les groupes culturels dans l'arrondissement	Mise sur pied une plate-forme des groupes	1 500 000		
		Recherche de financement	2 000 000		
A.2.2	Acquisition de 3 300 chaises pour les 33 foyers communautaires (100 chaises/foyer)	Choix du fournisseur	50 000		
		Commandes de 3 200 chaises	16 500 000		
A.2.3	Construction de 33 foyers communautaires	Etudes techniques et environnementales préalables	2 000 000		
		Réalisation de l'ouvrage	330 000 000		
Total			358 550 000		

Secteur 5 : Commerce

Problème sectoriel : Difficultés à développer les infrastructures marchandes

Plan Communal de développement (PCD) d'EBEBDA

	Logique d'intervention	Indicateur objectivement vérifiable	Source de vérification	Hypothèse de réalisation	
Objectif supérieur	Assurer de manière compétitive la présence des produits camerounais sur les marchés	Part des exportations dans le PIB Déficit de la balance commerciale	Document de Stratégie pour la croissance et l'emploi (DSCE)	Le pays bénéficie d'une stabilité sociopolitique (paix)	
Objectif global	Faciliter le développement des infrastructures marchandes				
Objectifs spécifiques	OS₁ : Réhabiliter le marché municipal	- L'effectivité des travaux au marché municipal	- Rapports des services techniques - Rapports du Comité Communal de Suivi	Disponibilité des financements	
	OS₂ : Construire les infrastructures marchandes	- Le démarrage des travaux de construction des infrastructures			
Résultats	R₁ : Le marché municipal est réhabilité	- La réhabilitation effective du marché municipal	- Rapports des services techniques - Rapports du Comité Communal de Suivi	Disponibilité des financements	
	R₂ : Des infrastructures marchandes sont construites	- L'existence des infrastructures construites. - PV de réception des ouvrages.			
N°	Activités	Actions	Coût (en F CFA)	Conditions préalables de réalisation	
A.1					
A.1.1	Achèvement du marché municipal d'Ebebda	Etudes techniques et environnementales préalables	2 000 000	- Disponibilité des financements - Participation des bénéficiaires et des services techniques - Respect des normes sectorielles	
		Réalisation de l'ouvrage	85 000 000		
A.2					
A.2.1	Construction de 04 kits de marché (1 hangar de 36 comptoirs + 1 bloc latrine à 4 compartiments + 1 point d'eau + 1 point de recyclage) à Nkog Edzen, Kouan (Elig Douma), Eyene,	Etudes techniques et environnementales préalables	10 000 000		
		Réalisation de l'ouvrage	160 000 000		
A.2.2	Approvisionnement en produits de première nécessité d'une boutique témoin au profit d'une coopérative	Etudes techniques préalables	15 000 000	- Signature d'un protocole d'accord entre la coopérative et l'état	
		Réalisation de l'ouvrage			
TOTAL			272 000 000		

Plan Communal de développement (PCD) d'EBEBDA

Secteur 6 : Communication

Problème sectoriel : Difficultés d'accès à l'information

	Logique d'intervention	Indicateur objectivement vérifiable	Source de vérification	Hypothèse de réalisation	
Objectif supérieur	Développer les infrastructures de communication pour contribuer à la création d'un espace économique intégré et viable Développer les infrastructures de communication pour contribuer à la création d'un espace économique intégré et viable	% de la population ayant l'accès facile à l'information	Document de Stratégie pour la croissance et l'emploi (DSCE)	Le pays bénéficie d'une stabilité sociopolitique (paix)	
Objectif global	Faciliter l'accès à l'information				
Objectif spécifique	O₁ : Accroître les infrastructures de communication	- Au moins une nouvelle infrastructure de communication est créée	- Rapports des services techniques (DDMINCOM)	- Disponibilité des financements	
Résultat	R₁ : Le nombre d'infrastructures de communication s'est accru	- Il existe plusieurs infrastructures de communication - PV de réception des ouvrages.	- Rapports du Comité Communal de Suivi et Evaluation (CCSE)	- Participation des bénéficiaires et des services techniques	
N°	Activités	Actions	Coût (en F CFA)	Conditions préalables de réalisation	
A.1					
A.1.1	Construction d'un télé-centre communautaire.	Etudes techniques et environnementales préalables	2 000 000	- Disponibilité des financements - Participation des bénéficiaires et des services techniques	
		Recherche de financement	300 000		
		Réalisation de l'ouvrage.	250 000 000		
A.1.2	Création d'une radio communautaire locale	Etudes techniques et environnementales préalables	2 000 000		
		Recherche de financement	300 000		
		Réalisation de l'ouvrage.	300 000 000		
A.1.3	Construction d'une antenne de relais radio – télé	Etudes techniques et environnementales préalables	2 000 000		
		Recherche de financement	300 000		
		Réalisation l'ouvrage.	100 000 000		
A.1.4	Création d'un site web pour la commune	Etudes techniques préalables	3 000 000		
		Réalisation.			
A.1.5	Mise en place d'une stratégie de communication communale	Réalisation	20 000 000		
Total			679 900 000		

Plan Communal de développement (PCD) d'EBEBDA

Secteur 7 : Domaines, cadastres et affaires foncières

Problème sectoriel : Difficultés d'accès et de sécurisation de la propriété foncière.

	Logique d'intervention	Indicateur objectivement vérifiable	Source de vérification	Hypothèse de réalisation
Objectif supérieur	Permettre aux populations de satisfaire leurs besoins essentiels, de jouir de leurs droits fondamentaux et d'assumer leurs devoirs	Pourcentage de la population ayant accès aux titres fonciers	Document de Stratégie pour la croissance et l'emploi (DSCE) Enquête INS	Le pays bénéficie d'une stabilité sociopolitique (paix)
Objectif global	Faciliter l'accès à la propriété foncière.			
Objectifs spécifiques	OS₁ : Faciliter l'accès aux titres fonciers.	- Les délais d'obtention du titre foncier sont raccourcis - Les procédures d'obtention sont simplifiées	Rapports des services techniques (DDMINDAF) Rapports du Comité Communal de Suivi et Evaluation (CCSE)	- Disponibilité des financements - Participation des bénéficiaires et des services techniques
	OS₂ : Sécuriser la propriété foncière	- 50% des propriétés foncières sont immatriculées d'ici 2025		
Résultats	R₁ : L'accès aux titres fonciers est facilité.	- Plus de personnes ont accès aux titres fonciers		
	R₂ : La propriété foncière est sécurisée	- Nombre de titres fonciers établis		
N°	Activités	Actions	Coût (en F CFA)	Conditions préalables de réalisation
A.1				
A.1.1	Vulgarisation des procédures d'accès aux titres fonciers	Sensibilisation des populations	1 000 000	- Disponibilité des financements - Participation des bénéficiaires et des services techniques - Respect des normes sectorielles
		Affichage des procédures d'obtention des titres fonciers	/	
A.1.2	Création des lotissements communaux	Etudes techniques et environnementales préalables	3 000 000	
		Démarches administratives	5 000 000	
		Immatriculation et bornage	100 000 000	
A.2				
A.2.1	Création d'une réserve foncière	Etudes techniques et environnementales préalables.	4 000 000	
		Démarches administratives	5 000 000	
		Immatriculation et bornage	100 000 000	
Total			218 000 000	

Plan Communal de développement (PCD) d'EBEBDA

Secteur 8 : Eau et énergie. Sous-secteur Eau

Problème sectoriel : Difficultés d'accès à l'eau potable

	Logique d'intervention	Indicateur objectivement vérifiable	Source de vérification	Hypothèse de réalisation
Objectif supérieur	Développer les infrastructures hydrauliques et énergétiques	Pourcentage des ménages ayant accès à l'eau potable, à l'électrification et aux produits pétroliers.	Document de Stratégie pour la croissance et l'emploi (DSCE)	Le pays bénéficie d'une stabilité sociopolitique (paix)
Objectif global	Faciliter l'accès à l'eau potable			
Objectifs spécifiques	OS₁ : Améliorer le taux d'accès à l'eau potable	- Le nombre de points d'eau potable construits et/ou réhabilités	Rapports des services techniques (DDMINEE) Rapports du Comité Communal de Suivi et Evaluation (CCSE)	- Disponibilité des financements - Participation des bénéficiaires et des services techniques
	OS₂ : Améliorer la gestion des points d'eau potable	- Le nombre de comité de gestion des points d'eau crée		
Résultats	R₁ : Le taux d'accès à l'eau potable est amélioré	- 250 habitants maximum par point d'eau - Points d'eau à moins de 30 minutes de marche - Un point d'eau par école et par CSI		
	R₂ : La gestion des points d'eau potable est améliorée	- Un comité de gestion par point d'eau		
N°	Activités	Actions	Coût (en F CFA)	Conditions préalables de réalisation
A.1				
A.1.1	Construction d'une adduction d'eau potable : Espace urbain	Etudes techniques et environnementales préalables	325 000 000	- Disponibilité des financements des bénéficiaires et des services techniques - Respect des normes sectorielles
		Réalisation des ouvrages		
A.1.2	Construction de 04 mini adductions d'eau potable : Ngoksa, Ebomzout, Etam Kouma, Nlongzok	Etudes techniques et environnementales préalables	2 000 000	
		Sélection des prestataires	/	
		Réalisation des ouvrages	500 000 000	
A.1.3	Réhabilitation de 02 adductions d'eau : Lenyong, Nkom I	Etudes techniques et environnementales préalables	2 000 000	
		Sélection des prestataires	/	
		Réhabilitation des ouvrages	20 000 000	
A.1.4	Construction de 84 forages dans les villages : 02 à Abang-Nang (Abang-Nang chefferie; Abang-Nang brousse), 03 à Bikogo, 02 à Bilik-Bindik (Mbgwayanga ; école publique), 05 à Djounyat, 03 à Ebebda I (Ndzon-Bafia ; Ndzon Eseka ; Enobita), 05 à Ebomzout (pour les 5 hameaux), 02 à Ebong dont l'un à Nsimalen), 03 à Ekome (Nkol-Tega ; Nkong Mendock ; quartier chefferie), 02 à Endoum, 02 à Etam Kouma, 03 à Eyene (Chefferie ; Minlo Mina ; Lebo), 02 à Koan don 01 à Nkolouma, 02 à Leka (Tatebe ; école primaire), 02 à Lendong (Elig-Ebobi; Elig-Ndjobo), 03 à Lenyong (Ohai, Etam Ndzenque, Nkolmepon), 02 à Mbenega (Mvog	Réaliser les études techniques et environnementales préalables	67 200 0000	
		Sélection des prestataires.	/	

Plan Communal de développement (PCD) d'EBEBDA

	Molo ; Ecole primaire Mvog-Bessala), 03 à Melen (Melen chefferie; Melen centre; Efass Ezezag), 01 à Ndounda (Ndounda 2), 02 à Nega, 03 à Ngoksa'a (Nkol Offoumbi; Elog-Ezib; Nkol Bigbam), 02 à Nkang-Efog (Mvog Messanga ; école publique), 05 à Nkog-Edzen (Un forage par hameau), 02 Nkol Elouga (Mvog-Nyol;Mbilmana), 01 à Nkolossang (Chefferie), 01 à Nkom 2 (au quartier chefferie), 05 à Nlongzok, 02 à Olong (Engom (Olong 2)), 04 à Polo I (Polo I route; Ntomgock I; Nkol Ovang; Ntomkock II), 01 à Polo II, 04 à Tsang (dans les 04 hameaux), 02 à Zokogo (Zokogo II ; chefferie), 03 à Ebebda II dont 01 à la mairie.	Réaliser l'ouvrage.	756 000 000	
A.1.5	Réhabilitation de 12 forages : 03 à Bilik-Bindik (Nkol-Tsogo; Ngoklbam; Bilik-Bindik), 02 à Ebebda I (Ngope ; Ekombitie), 01 à Etam Kouma, 01 à Eyene Chefferie, 02 à Nkang-Efog, 01 à Nkom 2 (AbangMinala), 02 à Nega, 01 à Polo I (EP de Polo I A), 01 à Zokogo Chefferie	Etudes techniques et environnementales préalables	2 000 000	- Disponibilité des financements - Participation des bénéficiaires et des services techniques - Respect des normes sectorielles
		Sélection des prestataires	/	
		Réalisation des ouvrages	60 000 000	
A.1.6	Réhabilitation de 04 puits à Nkol Elouga	Etudes techniques et environnementales préalables	2 000 000	
		Sélection des prestataires	/	
		Réalisation des ouvrages	8 000 000	
A.1.7	Aménagement des sources naturelles à Nkolossang et tous les villages pourvus en sources non aménagées	Etudes techniques et environnementales préalables	2 000 000	
		Sélection des prestataires	/	
		Réalisation des ouvrages	50 000 000	
TOTAL			1 503 800 000	

Plan Communal de développement (PCD) d'EBEBDA

Secteur 8 : Eau et énergie. Sous-secteur Energie

Problème sectoriel : Difficultés d'accès à l'énergie

	Logique d'intervention	Indicateur objectivement vérifiable	Source de vérification	Hypothèse de réalisation
Objectif supérieur	Développer les infrastructures hydrauliques et énergétiques	Pourcentage des ménages ayant accès à l'électrification et aux produits pétroliers.	Document de Stratégie pour la croissance et l'emploi (DSCE)	Le pays bénéficie d'une stabilité sociopolitique (paix)
	Faciliter l'accès à l'énergie			
Objectifs spécifiques		- L'éclairage public fonctionne dans la commune - Le taux d'électrification atteint 100%	Rapports des services techniques (DDMINEE) Rapports du Comité Communal de Suivi et Evaluation (CCSE)	- Disponibilité des financements - Participation des bénéficiaires et des services techniques
	OS₃ : Diversifier les sources d'énergie	- Les 03 types de sources d'énergie existent (éolienne, biomasse, photovoltaïque)		
Résultats		- Le nombre de lampadaires fonctionnels sur les voies - Le niveau de couverture du réseau électrique		
	R₃ : Les sources d'énergie sont diversifiées	- Les sources d'énergie sont diversifiées		
N°	Activités	Actions	Coût (en F CFA)	Conditions préalables de réalisation
A.1				
A.1.1	Installation de 50 lampadaires classiques dans l'espace urbain	Etudes techniques et environnementales préalables	2 000 000	
		Recherche de financement	/	
		Achat et installation des lampadaires	20 000 000	
A.1.2	Achat de 50 lampadaires solaires	Achat et installation des lampadaires	100 000 000	
A.2				
A.2.1	Electrification de 28 villages : Abang-Nang, Bikogo (9km MT et BT), Bilik Bindik (3 km BT et 1,5 km MT), Djounyat, Ebebda I (Lendong-Ebebda 1 4km), Ebomzout (14 km MT et BT), Ebong (10 km MT et BT), Ekome (3 km de MT et 6km BT), Endoum (05 km MT et BT), Etam-Kouma (06km MT et 9,5km BT), Eyene (03km et 6km MT sur l'axe principal), Kouan (15 km MT et BT), Leka (MT et BT), Mbenega (5km MT et BT), Melen, Ndounda 4km BT, Nkang-Efog (0,5 km BT), Nkog Edzen (4km), Nkol Elouga, Nkom I (11,5 km MT), Nkom II (4.8km sur l'axe principal), Nlongzok, Olong (01 km MT et 3 km BT), Polo I (7 km MT et 3km BT à Ntomgock), Polo II, Tsang (5km MT et 5km BT).	Etudes techniques et environnementales préalables	24 000 000	- Disponibilité des financements - Participation des bénéficiaires et des services techniques
		Recherche de financement	/	
		Réalisation de l'ouvrage	1 334 000 000	

N°	Activités	Actions	Coût (en F CFA)	Conditions préalables de réalisation
----	-----------	---------	-----------------	--------------------------------------

Plan Communal de développement (PCD) d'EBEBDA

A.2			-	
A.2.2	Réhabilitation des réseaux électriques défectueux (Câbles électriques : Bilik Bindik (tous les câbles des quartiers), Ndounda (01 km BT), Nkolossang (1km BT), Tsang (4km MT et 1km BT), Zokogo (4km MT et 7 km BT ; Poteaux électriques :Bilik Bindik (02), Etam Kouma (60), Ngoksa'a (20), Nkom I (10), Polo I (10), Tsang (10), Zokogo (07) ; Transformateurs : Lendong (01), Ngoksa'a (01), Polo II (01), Tsang (01), Zokogo (01).	Etudes techniques et environnementales préalables	2 000 000	- Disponibilité des financements - Participation des bénéficiaires et des services techniques
		Recherche de financement	300 000	
		Réalisation de l'ouvrage	150 000 000	
A.2.3	Renforcement de la capacité de 08 transformateurs dans les villages :Bilik Bindik, Etam Kouma, Lendong, Ndounda, Nega, Ngoksa'a, Tsang, Zokogo.	Etudes techniques et environnementales préalables	2 000 000	
		Recherche de financement	300 000	
		Réalisation de l'ouvrage	100 000 000	
A.3				
A.3.1	Acquisition d'une source électrique alternative pour la Mairie	Etudes techniques et environnementales préalables	2 000 000	Accord entre la Mairie et le l'opérateur Respect de la réglementation
		Identification de la source alternative	/	
		Réalisation de l'ouvrage	75 000 000	
A.3.2	Construction d'une station d'essence dans la ville	Etudes techniques et environnementales préalables	/	
		Plaidoyer auprès des Marqueteurs	/	
A.3.3	Construction d'une mini centrale hydroélectrique à Nkol Elouga	Construction d'un barrage	3 500 000 000	
		Installation des équipements hydroélectrique		
TOTAL			5 311 600 000	

Plan Communal de développement (PCD) d'EBEBDA

Secteur 9: Education de base

Problème sectoriel : Difficultés d'accès à l'éducation de base de qualité

	Logique d'intervention	Indicateur objectivement vérifiable	Source de vérification	Hypothèse de réalisation
Objectif supérieur	Améliorer l'accès et l'équité dans l'éducation de base	- taux d'admission (au moins 50% d'augmentation ; - taux brut de scolarisation ; - Indice de parité (fille /garçon au moins 5% d'augmentation) ; - taux de couverture.	Document de Stratégie pour la croissance et l'emploi (DSCE)	Le pays bénéficie d'une stabilité sociopolitique (paix)
Objectif global	Améliorer la qualité de l'éducation de base			
Objectifs spécifiques	OS₁ : Augmenter et améliorer les infrastructures scolaires	- Le nombre d'infrastructures créées, construites et/ou réhabilitées	-Rapports des services techniques (DDMINEDUB/IAEB) -Rapports du Comité Communal de Suivi et Evaluation (CCSE)	- Disponibilité des financements - Participation des bénéficiaires et des services techniques
	OS₂ : Améliorer l'équipement des infrastructures scolaires existantes	- La quantité et la qualité des équipements dotés aux écoles		
	OS₃ : Pourvoir suffisamment les écoles en personnels enseignants	- Le nombre de maître recrutés et déployés dans les écoles		
Résultats	R₁ : Les infrastructures scolaires sont augmentées	- Le nombre d'écoles construites	-Rapports des services techniques (DDMINEDUB/IAEB) -Rapports du Comité Communal de Suivi et Evaluation (CCSE)	- Disponibilité des financements - Participation des bénéficiaires et des services techniques
	R₂ : Les équipements des infrastructures scolaires sont améliorés	- Le nombre d'infrastructures scolaires équipées.		
	R₃ : Les écoles sont suffisamment pourvues en personnels enseignants qualifiés.	- Le ratio maître/élève conforme à la norme dans les écoles		
N°	Activités	Actions	Coût (en F CFA)	Conditions préalables de réalisation
A.1				
A.1.1	Aménagement de l'inspection d'arrondissement de l'éducation de base	Etudes techniques et environnementales préalables	2 000 000	Disponibilité des financements
		Appel d'offres	/	
		Réalisation des ouvrages	14 000 000	
A.1.2	Construction de 11 blocs maternels dans les villages Djounyat, Ebong, Leka, Lenyong. Nega, Ngoksa'a, Nkang-Efok, Nkolossang, Nkom 1, Olong, Polo II.	Etudes techniques et environnementales préalables	4 000 000	
		Appel d'offres	/	
		Réalisation des ouvrages.	275 000 000	
A.1.3	Construction de 11 blocs-latrines : Djounyat, Ebong, Leka, Lenyong. Nega, Ngoksa'a, Nkang-Efok, Nkolossang, Nkom 1, Olong, Polo II.	Etudes techniques et environnementales préalables	2 000 000	
		Appel d'offres	/	
		Réalisation des ouvrages.	77 000 000	
A.1.4	Construction de 06 blocs de logements d'astreinte pour enseignants des écoles maternelles : Ebong (01), Ngoksa'a (02), Nkang Efok (01), Nkom 1 (01), Lenyong (01).	Etudes techniques et environnementales préalables	2 000 000	
		Appel d'offres	/	
		Réalisation des ouvrages.	54 000 000	

Plan Communal de développement (PCD) d'EBEBDA

N°	Activités	Actions	Coût (en F CFA)	Conditions préalables de réalisation
A.1				
A.1.5	Achat de 180 tablettes et 720 chaises pour enfant dans les écoles maternelles : Ebong (35 tablettes + 140 chaises), Nkang Efof(35 tablettes + 140 chaises), Ngoksa'a (35 tablettes + 140 chaises et 35 tablettes + 140 chaises), Nkom 1 (25 tablettes + 100 chaises), Lenyong (15 tablettes + 60 chaises).	Elaboration du DAO	9 800 000	Disponibilité des financements
		Appel d'offres		
		Réalisation		
A.1.6	Transfert de l'école publique bilingue à Ebebda I et création et construction d'01 école primaire à Nkog Edzen.	Etudes techniques et environnementales préalables	2 000 000	
		Appel d'offres	/	
		Réalisation des ouvrages.	120 000 000	
A.1.8	Construction de 16 blocs de logements d'astreinte pour enseignants du primaire : Bilik Bindik (01), Djounyat (01), Endoum (01), Etam Kouma (01), Kouan (02), Lenyong (01), Mbenega (01), Ngoksa'a (02), Nkang Efof (01), Nkom 1 (01), Polo Nkol Ovang (01), Polo 1A (01), Polo 1B (01), Zokogo (01).	Etudes techniques et environnementales préalables	2 000 000	
		Appel d'offres	/	
		Réalisation des ouvrages.	240 000 000	
A.1.9	Construction de 23 blocs de 45 salles de classe dans les écoles primaires publiques : Bilik Bindik (03), Djounyat (02), Ebomzout (02), Ebong (02), Etam Kouma (02), Kouan (05 et 05), Lenyong (05), Mbenega (02), Ngoksa'a (01 et 03), Nkang Efof (02), Nkom 1 (01), Polo Nkol Ovang (04), Polo 1B (02) Ecole Publique bilingue du centre (04).	Etudes techniques et environnementales préalables	2 000 000	
		Appel d'offres	/	
		Réalisation des ouvrages.	406 000 000	
A.1.10	Réhabilitation de 02 bâtiments de l'école publique de Tsang	Etudes techniques et environnementales préalables	2 000 000	
		Appel d'offres	/	
		Réalisation des ouvrages.	4 900 000	
A.1.11	Réhabilitation de 25 salles de classe : Djounyat (02), Lenyong (04), Mbenega (04), Ngoksa'a (04), Nkang Efof (02), Nkom 1 (03), Polo 1A (02), Zokogo (07).	Etudes techniques et environnementales préalables	2 000 000	
		Appel d'offres	/	
		Réalisation des ouvrages.	50 000 000	
A.2				
A.2.1	Electrification de l'école publique du centre	Etudes techniques et environnementales préalables	2 000 000	
		Appel d'offres	/	
		Réalisation de l'ouvrage	1 000 000	
A.2.2	Construction d'une salle multimédia à l'école publique du centre	Etudes techniques et environnementales préalables	2 000 000	
		Appel d'offres	/	
		Réalisation de l'ouvrage	15 000 000	

Plan Communal de développement (PCD) d'EBEBDA

N°	Activités	Actions	Coût (en F CFA)	Conditions préalables de réalisation
A.2				
A.2.3	Construction et équipement d'une bibliothèque à l'école publique du centre	Etudes techniques et environnementales préalables	2 000 000	Disponibilité des financements
		Appel d'offres	/	
		Réalisation de l'ouvrage	30 000 000	
A.2.4	Construction d'un bloc latrine à l'école publique du centre	Etudes techniques et environnementales préalables	2 000 000	
		Appel d'offres	/	
		Réalisation de l'ouvrage	4 000 000	
A.2.5	Construction d'un forage à l'école publique du centre	Etudes techniques et environnementales préalables	2 000 000	
		Appel d'offres	/	
		Réalisation de l'ouvrage	9 000 000	
A.2.6	Construction de 16 forages dans les écoles Bilik Bindik (01), Djounyat (01), Ebong (01), Endoum (01), Etam Kouma (01), Kouan (01 à Koan et 01 à Nkol-Ezon), Lenyong (01), Mbenega (01), Ngoksa'a (02), Nkang Efof (01), Nkom 1 (01), Polo 1 (01), Polo Nkol Ovang (01), Nkol-Owondo (01).	Etudes techniques et environnementales préalables	2 000 000	
		Appel d'offres	/	
		Réalisation des ouvrages	144 000 000	
A.2.7	Construction de 16 latrines dans les écoles primaires publiques Bilik Bindik (01), Djounyat (01), Ebong (01), Endoum (01), Etam Kouma (01), Kouan (02), Lenyong (01), Mbenega (01), Ngoksa'a (02), Nkang Efof (01), Nkom 1 (01), Polo 1 (01), Polo Nkol Ovang (01), Nkol-Owondo (01).	Etudes techniques et environnementales préalables	2 000 000	
		Appel d'offres	/	
		Réalisation des ouvrages.	64 000 000	
A.2.8	Achat de 1500 tables – bancs pour les écoles primaires : Bilik Bindik (50), Djounyat (120), Ebomzout (100) Kouan (180 et 120), Lenyong (100), Mbenega (120), Ngoksa'a (180 et 180), Nkang Efof (137), Nkom 1 (60), Polo Nkol Ovang (03), Polo 1B (67), Nkol-Owondo (100).	Elaboration du DAO	2 000 000	
		Appel d'offres	/	
		Réalisation	36 800 000	
A.2.9	Achat bureaux des maîtres	Réalisation	250 000	
A.3				
A.3.1	Recrutement des enseignants	Note à la tutelle	/	Approbation de la tutelle Approbation de la hiérarchie Disponibilité des financements
		Appel à candidature	/	
		Réalisation	/	
A.3.2	Recyclage des enseignants en TIC ou TE	Elaboration des termes de référence des formations	/	
		Identification des structures de formation	/	
		Réalisation	3 000 000	
TOTAL			1 593 750 000	

Plan Communal de développement (PCD) d'EBEBDA

Secteur 10 : Elevage, pêche et industries animales

Problème sectoriel : Difficultés dans la pratique de l'élevage, des pêches et de l'aquaculture

	Logique d'intervention	Indicateur objectivement vérifiable	Source de vérification	Hypothèse de réalisation
Objectif supérieur	Assurer une production durable en quantité et en qualité dans les filières animale et halieutique	- Part de la production animale dans le PIB - Part de la production halieutique dans le PIB	Document de Stratégie pour la croissance et l'emploi (DSCE) Enquêtes, Rapports des sectoriels	Le pays bénéficie d'une stabilité sociopolitique (paix)
Objectif global	Faciliter la pratique de l'élevage, des pêches et de l'aquaculture			
Objectifs spécifiques	OS₁ : Faciliter l'approvisionnement en intrants d'élevage	- Au moins une structure d'approvisionnement en intrant est créée et construite	- Rapports des services techniques (DD/MINEPIA) - Comité communal de suivi et évaluation (CCSE)	- Disponibilité des financements - Participation des bénéficiaires et des services techniques
	OS₂ : Augmenter la production pastorale	- Au moins une nouvelle infrastructure de production pastorale est créée		
	OS₃ : Faciliter la conservation des produits d'élevage	- Au moins une infrastructure de conservation des produits est créée.		
Résultats	R₁ : L'approvisionnement en intrants d'élevage est facilité	- Au moins une structure d'approvisionnement en intrant est mise en place.		
	R₂ : La production pastorale est augmentée	- Au moins une nouvelle infrastructure d'élevage existe et est opérationnelle.		
	R₃ : La conservation des produits d'élevage est facilitée	- il existe au moins une infrastructure de conservation des produits.		
N°	Activités	Actions	Coût (en FCFA)	Conditions préalables de réalisation
A.1				
A.1.1	Renforcement des capacités des éleveurs par les experts	Préparation des modules de formation Préparation et tenu des ateliers de formation	5 000 000	- Disponibilité des financements - Participation des bénéficiaires et des services techniques - Respect des normes sectorielles
A.1.2	Acquisition des alevins : Nega (3000), Ngoksa'a (10000), Nkog-Edzen (5000), Polo I (4000), Polo II (2500).	Identification et désignation des espèces à acheter	/	
		Recherche de financement	300 000	
		Achat.	2 500 000	
A.1.3	Acquisition de 1750 poussins : Djounyat (500), Ebebda I (500), Lenyong (250), Ndounda (500).	Identification et désignation des espèces à acheter	/	
		Recherche de financement	300 000	
		Achat.	2 000 000	
A.1.4	Acquisition de 1080 porcelets : Bilik Bindik (100), Djounyat (45), Ebebda I (60), Ebong (50), Ekome (100), Eyene (100), Koan (75), Lendong (100), Mbenega (80), Ndounda (100), Ngoksa'a (60), Nkog-Edzen (100), Nkom 1(50), Tsang (60).	Identification et désignation des espèces à acheter	/	
		Recherche de financement	300 000	
		Achat.	3 000 000	

Plan Communal de développement (PCD) d'EBEBDA

N°	Activités	Actions	Coût (en FCFA)	Conditions préalables de réalisation	
A.1					
A.1.5	Construction de 06 maisons de l'éleveur : une maison par canton et 01 au centre urbain	Etudes techniques et environnementales préalables.	2 000 000	- Disponibilité des financements - Participation des bénéficiaires et des services techniques - Respect des normes sectorielles	
		Appel d'offres	300 000		
		Réalisation de l'ouvrage.	90 000 000		
A.1.6	Construction des services de la délégation d'Arrondissement	Réalisation de l'ouvrage.	30 000 000		
A.2					
A.2.1	Mise en place du projet d'élevage libre de poisson dans la Sanaga	Etudes techniques et environnementales préalables.	align="right">800 000 000		
		Réalisation de l'ouvrage.			
A.2.2	Réhabilitation des étangs piscicoles communautaires à Leka, Nega et Nkang EfoK	Etudes techniques et environnementales préalables.	align="right">75 000 000		
		Réalisation de l'ouvrage.			
A.2.3	Aménagement de 09 étangs piscicoles modernes : Nega, Ngoksa'a (05), Nkog-Edzen, Polo I, Polo II.	Etudes techniques et environnementales préalables.	2 000 000		
		Appel d'offres	300 000		
		Réalisation de l'ouvrage.	27 000 000		
A.2.4	Construction et ouverture d'une ferme avicole	Réalisation de l'ouvrage.	30 000 000		
A.2.5	Construction de 04 fermes avicoles en planche d'une capacité de 500 poussins chacune : Djounyat, Ebebda I, Lenyong, Ndounda.	Etudes techniques et environnementales préalables.	2 000 000		
		Appel d'offres	300 000		
		Réalisation de l'ouvrage.	30 000 000		
A.2.6	Construction de 14 fermes porcines d'une capacité de 100 porcs chacune : Bilik Bindik, Djounyat, Ebebda I, Ebong, Ekome, Eyene, Koan, Lendong, Mbenega, Ndounda, Ngoksa'a, Nkog-Edzen, Nkom 1, Tsang.	Etudes techniques et environnementales préalables.	3 000 000		
		Appel d'offres	300 000		
		Réalisation de l'ouvrage.	20 000 000		
A.3					
A.3.1	Construction d'un abattoir municipal moderne	Etudes techniques et environnementales préalables.	align="right">155 000 000		
		Réalisation de l'ouvrage.			
A.3.2	Construction d'une chambre froide dans la ville : Espace urbain	Etudes techniques et environnementales préalables.	2 000 000		
		Appel d'offres.	300 000		
		Réalisation de l'ouvrage.	50 000 000		
A.3.3	Construction de deux chambres froides dans les deux sites de quai de pêche à Ebebda et Mbenega	Etudes techniques et environnementales préalables.	align="right">100 000 000		
		Réalisation de l'ouvrage.			
TOTAL :			1 432 900 000		

Plan Communal de développement (PCD) d'EBEBDA

Secteur 11 : Emploi et formation professionnelle

Problème sectoriel : Difficulté d'accès à l'emploi et à la formation professionnelle

	Logique d'intervention	Indicateur objectivement vérifiable	Source de vérification	Hypothèse de réalisation
Objectif supérieur	Promouvoir des emplois décents durables accroître l'employabilité de la population active par une formation professionnelle adaptée	- Nombre de structures de formation professionnelle créées et fonctionnelles sur l'ensemble du territoire ; - Nombre d'emplois créés ; - Taux de chômage.	Document de Stratégie pour la croissance et l'emploi (DSCE)	Le pays bénéficie d'une stabilité sociopolitique (paix)
Objectif global	Faciliter l'accès à la formation professionnelle et à l'emploi			
Objectifs spécifiques	OS₁ : Développer les infrastructures d'emploi et de formation professionnelle	- Le nombre d'infrastructure de formation professionnelle créées et réhabilitées	Rapports des services techniques (MINEFOP) Rapports du Comité Communal de Suivi et Evaluation (CCSE)	- Disponibilité des financements - Participation des bénéficiaires et des services techniques
	OS₂ : Augmenter le nombre d'enseignants/formateurs	- Le nombre d'enseignants/formateurs recrutés		
Résultat	R₁ : Les infrastructures de formation professionnelle sont développées	- Ouvrages construits et équipés - PV de réception des ouvrages		
	R₂ : Le nombre d'enseignants/formateurs est augmenté	- Plusieurs enseignants/formateurs sont recrutés		
N°	Activités	Actions	Coût (en F CFA)	Conditions préalables de réalisation
A.1				
A.1.1	Ouverture d'une menuiserie municipale	Réalisation de l'ouvrage.	270 000 000	- Disponibilité des financements - Participation des bénéficiaires et des services techniques - Respect des normes sectorielles
A.1.2	Aménagement et réhabilitation de la SAR/SM de Ngoksa'a : - Construction de 04 salles de classe - Construction d'01 forage et d'un bloc latrine - Achat de 95 tables bancs - Construction des logements d'astreinte	Etudes techniques et environnementales préalables	2 000 000	
		Appel d'offres	/	
		Réalisation des ouvrages.	90 000 000	
A.1.3	Transformation de la SAR/SM d'Ebebdaville (quartier latin) en centre de formation professionnelle	Etudes techniques et environnementales préalables	align="right">350 000 000	
		Appel d'offres		
		Réalisation des ouvrages.		
	Construction et équipement de 03 salles de classe à l'EFR d'Etam Kouma	Etudes techniques et environnementales préalables	align="right">30 000 000	
		Appel d'offres		
		Réalisation des ouvrages.		
A.1.5	Construction et équipement d'un atelier à l'EFR d'Etam Kouma	Etudes techniques et environnementales préalables	align="right">100 000 000	
		Appel d'offres		
		Réalisation des ouvrages.		

Plan Communal de développement (PCD) d'EBEBDA

N°	Activités	Actions	Coût (en F CFA)	Conditions préalables de réalisation
A.1				
A.1.6	Construction et équipement d'un internat à l'EFR d'Etam Kouma	Etudes techniques et environnementales préalables	50 000 000	- Disponibilité des financements - Participation des bénéficiaires et des services techniques - Respect des normes sectorielles
		Appel d'offres		
		Réalisation des ouvrages.		
A.1.7	Construction et équipement d'un bloc latrines à l'EFR d'Etam Kouma	Etudes techniques et environnementales préalables	5 000 000	
		Appel d'offres		
		Réalisation des ouvrages.		
A.1.8	Construction d'une adduction d'eau à l'EFR d'Etam Kouma	Etudes techniques et environnementales préalables	100 000 000	
		Appel d'offres		
		Réalisation des ouvrages.		
A.1.9	Construction d'une ferme avicole et d'une porcherie à l'EFR d'Etam Kouma	Etudes techniques et environnementales préalables	30 000 000	
		Appel d'offres		
		Réalisation des ouvrages.		
A.2				
A.2.1	Affectation de 02 enseignants à la SAR/SM de Ngoksa'a	Plaidoyer auprès des autorités compétentes	300 000	
Total			1 027 300 000	

Secteur 12 : Enseignement supérieur

Problème sectoriel : Difficultés d'accès aux études supérieures

	Logique d'intervention	Indicateur objectivement vérifiable	Source de vérification	Hypothèse de réalisation
Objectif supérieur	Améliorer l'accès et l'équité dans l'enseignement supérieure	- % des étudiants dans les Universités publiques ; - Nombre de nouveau de nouveaux établissements universitaires privés créé ; - Indice de parité (fille /garçon) ;	Document de Stratégie pour la croissance et l'emploi (DSCE) Enquête INS	Le pays bénéficie d'une stabilité sociopolitique (paix)
Objectif global	Faciliter l'accès aux études supérieures			
Objectifs spécifiques	OS₁ : Soutenir les ressortissants locaux qui accèdent au niveau du supérieur.	Le nombre et la nature des soutiens apportés aux étudiants.	Rapports du Comité Communal de Suivi et Evaluation (CCSE)	- Disponibilité des financements - Participation des bénéficiaires et approbation des autorités compétentes
	OS₂ : rapprocher les populations des structures d'enseignement supérieur	La création d'au moins un établissement d'enseignement supérieur		
Résultats	R₁ : Les ressortissants locaux qui accèdent au niveau du supérieur sont soutenus	Chaque étudiant ressortissant de la localité reçoit effectivement au moins un soutien par an		
	R₂ : Les populations sont plus proches des structures d'enseignement supérieur	L'existence d'un établissement d'enseignement supérieur dans la localité		

Plan Communal de développement (PCD) d'EBEBDA

N°	Activités	Actions	Coût (en F CFA)	Conditions préalables de réalisation	
A1					
A.1	Création d'un fonds d'aide pour l'octroi des bourses aux étudiants	Recensement des potentiels bénéficiaires	/	- Disponibilité des financements des autorités compétentes des bénéficiaires - Approbation des autorités compétentes des bénéficiaires - Participation des bénéficiaires	
		Levée des fonds	/		
		Donation aux étudiants	/		
A2					
A.2	Construire un institut supérieur de technologie dans l'arrondissement.	Plaidoyer			
		Etudes préalables	2 000 000		
		Réalisation	100 000 000		
Total			102 000 000		

Secteur 13 : Enseignements secondaires

Problème sectoriel : Difficultés d'accès à un enseignement secondaire de qualité

	Logique d'intervention	Indicateur objectivement vérifiable	Source de vérification	Hypothèse de réalisation
Objectif supérieur	Améliorer l'accès et l'équité dans l'enseignement secondaire	- Taux d'admission (au moins 50% d'augmentation) ; - Taux Brut de scolarisation ; - Indice de parité (fille /garçon) au moins 5% d'augmentation) ; - Taux de couverture.	Document de Stratégie pour la croissance et l'emploi (DSCE)	Le pays bénéficie d'une stabilité sociopolitique (paix)
Objectif global	Faciliter l'accès à un enseignement secondaire de qualité			
Objectifs spécifiques	OS₁ : Augmenter le nombre d'établissement d'enseignement secondaire	- Le nombre d'établissement créés	Rapports des services techniques (DDMINSEC) Rapports du Comité Communal de Suivi et Evaluation (CCSE)	- Disponibilité des financements des bénéficiaires des autorités compétentes - Participation des bénéficiaires des autorités compétentes
	OS₂ : Améliorer les infrastructures scolaires	- Tous les établissements scolaires secondaires sont équipés selon les normes en vigueur d'ici 2025.		
	OS₃ : Renforcer le corps- enseignant	- 60% des enseignants sont formés d'ici 2025.		
Résultats	R₁ : Les établissements d'enseignement secondaires sont augmentés	- Au moins un nouvel établissement d'enseignement secondaire est créé et construit		
	R₂ : Les infrastructures scolaires sont améliorées	- Le nombre d'infrastructures effectivement équipés		
	R₃ : Le corps-enseignant est renforcé	- Le nombre de nouveaux personnels recrutés ou affectés.		

Plan Communal de développement (PCD) d'EBEBDA

N°	Activités	Actions	Coût (en F CFA)	Conditions préalables de réalisation
A.1				
A.1.2	Création, construction et équipement de 03CETIC : Ebebda urbain, Eyene et Ndounda.	Plaidoyer auprès des autorités compétentes	/	- Disponibilité des financements - Participation des bénéficiaires et des services techniques - Respect des normes sectorielles
		Etudes techniques et environnementales préalables	3 000 000	
		Appel d'offre	/	
		Réalisation des ouvrages.	450 000 000	
A.1.3	Construction de 07 blocs de salles de classe dans les CES : Koan (02), NkangEfok (02), Nkom I (03).	Etudes techniques et environnementales préalables	2 000 000	
		Appel d'offre	/	
		Réalisation des ouvrages.	126 000 000	
A.1.4	Construction d'01 bloc de salles de classe au CETIC de Ngoksa'a	Etudes techniques et environnementales préalables	2 000 000	
		Appel d'offre	/	
		Réalisation des ouvrages.	18 000 000	
A.1.5	Aménagement et réhabilitation du lycée d'enseignement général d'Ebebda : - Construction de 02 blocs de salles de classe - Réfection et extension du bloc administratif - Construction d'une salle multimédia - Construction d'une bibliothèque - Construction d'une infirmerie - Construction d'une cantine moderne - Construction d'un bloc-latrine - Construction d'une aire multisports - Construction d'une clôture d'enceinte - Réhabilitation du forage - Drainage des eaux - Achat des plaques solaires - Achat de 200 tables bancs (150 pour le premier cycle et 50 pour le second cycle)	Etudes techniques et environnementales préalables	2 000 000	
		Appel d'offres	/	
		Réalisation des ouvrages.	200 000 000	
A.2				
A.2.1	Recrutement et/ou affectation de 73 professeurs dont 22 au lycée classique et moderne d'Ebebda : (français : 03 ; anglais : 02 ; espagnol : 01 ; hist.-géo : 03 ; maths : 05 ; PCT : 02 ; SVT : 02 ; EPS : 02 ; informatique : 02), 12 au CETIC de Ngoksa'a, 15 au CES de Nkang-Efok, 12 au CES de Leka, 12 au CES de Koan.	Plaidoyer auprès des autorités compétentes	/	
TOTAL			803 000 000	

Plan Communal de développement (PCD) d'EBEBDA

Secteur 14 : Environnement, protection de la nature et développement durable

Problème sectoriel : Difficultés dans la préservation de l'environnement

	Logique d'intervention	Indicateur objectivement vérifiable	Source de vérification	Hypothèse de réalisation
Objectif supérieur	Promouvoir la gestion durable des ressources naturelles	Taux de couverture du monitoring environnemental (100%)	Document de Stratégie pour la croissance et l'emploi (DSCE) Enquête INS	Le pays bénéficie d'une stabilité sociopolitique (paix)
Objectif global	Faciliter la préservation de l'environnement			
Objectifs spécifiques	Renforcer le dispositif de préservation de l'environnement	- Le nombre de campagne de sensibilisation effectuée dans les 03 prochaines années	Rapports des services techniques (DDMINEPDED)	- Implication des autorités
Résultats	Le dispositif de préservation de l'environnement est renforcé	- Le nombre de personnes et des formations sensibilisées		
N°	Activités	Actions	Coût (en F CFA)	Conditions préalables de réalisation
A.1				
A.1.1	Elaboration et mise en œuvre d'un plan communal de sécurité environnementale et sociale	Etudes	6 000 000	- Implication des partenaires techniques
		Mise en œuvre	9 000 000	
A.1.2	Renforcement des activités menées par les clubs des amis de la nature	Prise de contact avec les clubs existants au niveau départemental	5 000 000	
		Appui technique et financier pour le renforcement des activités		
A.1.3	Sensibilisation de la population de la commune sur les impacts environnementaux des projets et activités de développement	Conception des modules et modules de sensibilisation	5 000 000	
		Mise en œuvre		
A.1.4	Sensibilisation des populations et des formations sanitaires dans tout l'espace communal à la gestion de l'environnement (Gestion des déchets (dangereux, organiques, spéciaux), gestion des feux, gestion des animaux, gestion des eaux, gestion de l'air, gestion des réseaux humains, gestion des végétaux)	Conception de la stratégie de sensibilisation	5 000 000	
		Mise en œuvre		
TOTAL			22 000 000	

Plan Communal de développement (PCD) d'EBEBDA

Secteur 15 : Forêts et faune

Problème sectoriel : Difficultés dans la préservation des ressources forestières et fauniques

	Logique d'intervention	Indicateur objectivement vérifiable	Source de vérification	Hypothèse de réalisation	
Objectif supérieur	Assurer une gestion durable des ressources naturelles	- Part de la production forestière dans le PIB - Proportion d'écosystèmes réhabilités - Niveau d'augmentation des surfaces reboisées	Document de Stratégie pour la croissance et l'emploi (DSCE)	Le pays bénéficie d'une stabilité sociopolitique (paix)	
Objectif global	Préserver les ressources forestières et fauniques				
Objectifs spécifiques	O₁ : Créer et mettre en place le Poste de contrôle forestier et Chasse (PCFC)	- L'acte de création et de mise en place du PCFC est disponible	Rapports des services techniques (DDMINFOF)	- Implication des autorités - Disponibilité des financements - Implication des autorités	
	O₂ : Créer des forêts Urbaines/Communales	- Au moins une forêt communale est créée			
Résultats	R₁ : Le PCFC est créé et fonctionnel	- La présence du PCFC construit et fonctionnel			
	R₂ : Des Forêts Urbaines/Communales sont créées et boisées	- Au moins 05ha de forêts urbaines/communales sont créées et boisées			
N°	Activités	Actions	Coût (en F CFA)	Conditions préalables de réalisation	
A.1					
A.1.1	Création et fonctionnement du Poste de Contrôle Forestier et de Chasse (PCFC) d'Ebebdba	Création administrative du PCFC	22 000 000	- Implication des autorités compétentes	
		Affectation du personnel			
		Construction du PCFC			
		Vulgarisation des textes et lois sur la gestion des ressources forestières			
A.2					
A.2.1	Création des forêts urbaines/communales	Délimitation des sites de forêts urbaines	10 000 000		
		Sélection et plantation des espèces sylvicoles			
		Formation du personnel			
TOTAL			32 000 000		

Plan Communal de développement (PCD) d'EBEBDA

Secteur 16 : Habitat et développement urbain

Problème sectoriel : Difficultés à promouvoir l'habitat décent et le développement urbain

	Logique d'intervention	Indicateur objectivement vérifiable	Source de vérification	Hypothèse de réalisation
Objectif supérieur	Améliorer l'urbanisation et la qualité de l'habitat dans la Commune	Qualité de l'habitat ; degré de salubrité	Document de Stratégie pour la croissance et l'emploi (DSCE)	Le pays bénéficie d'une stabilité sociopolitique (paix)
Objectif global	Faciliter la promotion du développement urbain et l'habitat durable			
Objectifs spécifiques	O ₁ : Faciliter le développement urbain	- Le nombre d'infrastructure et d'édifice publics respectant les normes de construction en vigueur est augmenté de 50% d'ici 2025	Rapports des services techniques (DDMINDUH) Rapports du Comité Communal de Suivi et Evaluation (CCSE)	- Disponibilité des financements - Participation des bénéficiaires et des services techniques
	O ₂ : Faciliter l'habitat durable	- Le nombre d'habitat en matériau définitif est augmenté 50% d'ici 2025		
Résultats	R ₁ : Le développement urbain est facilité	- Les infrastructures et édifices publics respectant les normes de construction en vigueur existent et sont opérationnelles d'ici 2025		
	R ₂ : L'habitat durable est facilité	- L'habitat en matériau définitif existe et est visible sur l'ensemble des quartiers de l'espace urbain d'ici 2025 et respectant les normes d'habitat		
N°	Activités	Actions	Coût (en F CFA)	Conditions préalables de réalisation
A.1				
A.1.1	Bitumage des artères de la ville	Etudes techniques et environnementales préalables	2 000 000	- Disponibilité des financements - Implication des services techniques et de la mairie
		Appel d'offres	/	
		Réalisation de l'ouvrage.	150 000 000	
A.1.2	Mise en exécution le plan sommaire d'urbanisme actuel	Etudes techniques et environnementales préalables	2 000 000	
		Recherche de financement	/	
		Réalisation de l'ouvrage.	100 000 000	
A.1.3	Création d'une décharge municipale	Etudes techniques et environnementales préalables	150 000 000	
		Appel d'offres		
		Réalisation de l'ouvrage.		
A.1.4	Achat d'un engin de ramassage des déchets ménagers	Désignation du modèle	90 000 000	
		Appel d'offres		
		Achat		
A.1.5	Aménagement et entretien de la voirie dégradée existante	Etudes techniques et environnementales préalables	30 000 000	
		Appel d'offres		
		Réalisation de l'ouvrage.		

Plan Communal de développement (PCD) d'EBEBDA

N°	Activités	Actions	Coût (en F CFA)	Conditions préalables de réalisation	
A.2					
A.1.6	Construction de 06 toilettes publiques au centre urbain - Au niveau du marché, - Au niveau de la place des fêtes, - Au niveau de la gare routière à construire - Au niveau des stations d'essence si existantes, - Au niveau des espaces d'attraction urbaine - Au niveau des bureaux administratifs	Etudes techniques et environnementales préalables	36 000 000	- Disponibilité des financements - Implication des services techniques et de la mairie	
		Appel d'offres			
		Réalisation de l'ouvrage.			
A.1.7	Construction des aires d'attraction urbaine	Etudes techniques et environnementales préalables	300 000 000		
		Appel d'offres			
		Réalisation de l'ouvrage.			
A.2					
A.2.1	Construction d'une cité municipale.	Etudes techniques et environnementales préalables	1 000 000 000		
		Appel d'offres			
		Réalisation de l'ouvrage.			
A.2.2	Création d'un document statuant sur les taux relatifs aux différents certificats d'urbanisme (permis de bâtir, lotir, d'implanter...)	Réalisation	5 000 000		
A.2.3	Sensibilisation des populations à l'acquisition des documents d'urbanisme (permis de bâtir, de lotir, d'implanter, certificat d'urbanisme, certificat de conformité, permis de démolir s'il ya lieu)	Réalisation	2 000 000		
A.2.4	Acquisition des presses – brique pour l'ensemble des villages	Désignation des modèles et détermination du nombre	4 900 000		
		Appel d'offres			
		Achat			
TOTAL			2 675 900 000		

Plan Communal de développement (PCD) d'EBEBDA

Secteur 17 : Jeunesse et éducation civique

Problème sectoriel : Difficultés d'épanouissement des jeunes

	Logique d'intervention	Indicateur objectivement vérifiable	Source de vérification	Hypothèse de réalisation
Objectif supérieur	Augmenter l'offre et la qualité de la formation et de l'encadrement des jeunes	Nombre de jeunes formé et encadré	Document de Stratégie pour la croissance et l'emploi (DSCE)	Le pays bénéficie d'une stabilité sociopolitique (paix)
Objectif global	Faciliter l'épanouissement des jeunes			
Objectifs spécifiques	OS₁ : Renforcer les capacités des jeunes dans les domaines de l'éducation civique et du volontariat	- Le nombre de formation faite aux jeunes - Le nombre d'appui aux initiatives des jeunes	Rapports des services techniques (DDMINJEUN) Rapports du Comité Communal de Suivi et Evaluation (CCSE)	- Disponibilité des financements - Implication de l'élite intérieure et extérieure
	OS₂ : Créer et construire des structures d'encadrement de la jeunesse	- L'existence des structures d'encadrement de la jeunesse		
Résultats	R₁ : Les jeunes ont des capacités renforcées	- Les rapports de formation - Les décharges pour appui aux jeunes.		
	R₂ : Les structures d'encadrement de la jeunesse sont créées et construites	- L'existence effective d'au moins une structure d'encadrement des jeunes		
N°	Activités	Actions	Coût (en F CFA)	Conditions préalables de réalisation
A.1				
A.1.1	Formation des jeunes à l'éducation civique, au volontariat et aux AGR	Rédaction des termes de références	/	- Disponibilité des financements - Implication des élites et des bénéficiaires - Respect des normes sectorielles
		Recherche de financement	/	
		Organisation de 02 sessions/ateliers de formation	9 000 000	
A.1.2	Création d'un fonds d'appui aux initiatives des jeunes	Mise en place d'une plate-forme	/	
		Levée de fonds	50 000 000	
		Appui aux initiatives jeunes	/	
A.1.3	Appui au fonctionnement du bureau communal du Comité National des jeux communaux (CNJC)	Recherche de financement	5 000 000	
		Appui au fonctionnement		
A.2				
A.2.1	Construction et équipement d'une délégation d'arrondissement de la jeunesse	Etudes techniques et environnementales préalables	25 000 000	
		Recherche de financements		
		Réalisation		
A.2.2	Construction et équipement d'un centre multifonctionnel des jeunes	Etudes techniques et environnementales préalables	2 000 000	
		Recherche de financements	/	
		Réalisation	125 000 000	
Total			216 000 000	

Plan Communal de développement (PCD) d'EBEBDA

Secteur 18 : Mines, industrie et développement technologique

Problème sectoriel : Difficultés dans l'exploitation rationnelle des ressources minières

	Logique d'intervention	Indicateur objectivement vérifiable	Source de vérification	Hypothèse de réalisation
Objectif supérieur	Assurer l'industrialisation à travers la transformation et la valorisation des matières premières locales et la promotion des exportations	Part du secteur dans le PIB.	Document de Stratégie pour la croissance et l'emploi (DSCE)	Le pays bénéficie d'une stabilité sociopolitique (paix)
Objectif global	Faciliter l'exploitation rationnelle des ressources minières			
Objectif spécifique	OS : Améliorer la gestion et l'exploitation des gisements de ressources minières	- L'existence des règles de gestion et d'exploitation des carrières.	Rapports des services techniques (DDMINMIDT)	- Implication des autorités
Résultat	R : La gestion et l'exploitation des ressources minières sont améliorées	- Les règles de gestion et d'exploitation des carrières existent.		
N°	Activités	Actions	Coût (en F CFA)	Conditions préalables de réalisation
A.1				
A.1.1	Détermination des nouvelles zones propices à l'activité minière (Tsang)	Etudes techniques et environnementales (prospection)	5 000 000	- Disponibilité des financements - Participation des bénéficiaires et des services techniques - Respect des normes sectorielles
A.1.2	Aménagement des principales voies d'accès aux carrières existantes : Nega, Ebomzout, Djounyat, Olong, Lenyong, Mbenega, Nkang Efof, Ndounda, Tsang, Ebebda II.	Etudes techniques et environnementales préalables	/	
		Appel d'offres	/	
		Réalisation	100 000 000	
A.1.3	Ouverture de 10 carrières de pierre à Etam Kouma, Nkom I, Nkom II, Nkang Efof, Lenyong, Ndounda, Nkol Elouga, Ebong, Koan, Nkolossang	Etudes techniques et environnementales préalables	1 000 000 000	
		Appel d'offres		
		Réalisation		
A.1.4	Mise en place d'une unité d'extraction et de transformation d'argile à Ebomzout	Etudes techniques et environnementales préalables	500 000 000	
		Appel d'offres		
		Réalisation		
A.1.5	Recensement et structuration des exploitants des ressources minières	Identification et répertoire des exploitants miniers	/	
		Production des textes de réglementation.	/	
		Mise en œuvre d'une plate-forme	2 000 000	
A.1.6	Acquisition des équipements (matériel roulant) pour le projet d'extraction semi-industrielle du sable.	Réalisation	120 000 000	
A.1.7	Finalisation des travaux d'aménagement du site pour le projet d'extraction semi-industrielle du sable.	Etudes techniques et environnementales préalables	2 000 000	
		Appel d'offres	/	
		Réalisation	300 000 000	
A.1.8	Etude des ressources minières (prospection) en vue de l'élaboration de la carte minière de la commune d'Ebebda	Sondage (prospection)	25 000 000	
		Elaboration de la carte minière	2 000 000	
TOTAL			2 026 000 000	

Plan Communal de développement (PCD) d'EBEBDA

Secteur 19 : Petites et moyennes entreprises, économie sociale et artisanat

Problème sectoriel : Difficultés à promouvoir les PME, l'économie sociale et l'artisanat

	Logique d'intervention	Indicateur objectivement vérifiable	Source de vérification	Hypothèse de réalisation	
Objectif supérieur	Améliorer l'environnement des affaires et la compétitivité des entreprises locales	Niveau de compétitivité des entreprises locales	Document de Stratégie pour la croissance et l'emploi (DSCE)	Le pays bénéficie d'une stabilité sociopolitique (paix)	
Objectif global	Faciliter la promotion des PME, l'économie sociale et l'artisanat				
Objectifs spécifiques	OS₁ : Encadrer l'entrepreneuriat social et l'artisanat local	- Le nombre d'initiatives envers ces opérateurs	Rapports des services techniques (DDMINPMEESA) Rapports du Comité Communal de Suivi et Evaluation (CCSE)	- Disponibilité des financements - implication des services techniques compétents	
	OS₂ : Créer une infrastructure de promotion de l'entrepreneuriat social et l'artisanat	- L'existence de l'infrastructure en question.			
Résultats	R₁ : L'entrepreneuriat social et l'artisanat local sont encadrés	- La proportion d'opérateurs du secteur encadrés			
	R₂ : L'infrastructure de promotion de l'entrepreneuriat social et de l'artisanat est créée	- L'effectivité de l'infrastructure - PV de réception de l'ouvrage			
N°	Activités	Actions	Coût (en F CFA)	Conditions préalables de réalisation	
A.1					
A.1.1	Structuration et formation des groupes paysans	Définition d'une politique d'encadrement des opérateurs	/	- Disponibilité des financements - Participation des bénéficiaires et des services techniques - Respect des normes sectorielles - Formation des agents de la caisse et des planteurs en gestion économique et financière	
		Mise en œuvre de cette politique	10 000 000		
A.2					
A.2.1	Création d'une caisse villageoise autogérée	Recherche de l'appui technique	5 000 000		
		Levée des fonds	/		
		Réalisation	/		
A.2.2	Construction d'un village artisanal spécial	Etudes techniques et environnementales préalables	2 000 000		
		Appel d'offres	/		
		Réalisation	150 000 000		
A.2.3	Mise en place d'un incubateur d'entreprises	Etudes techniques préalables	10 000 000		
		Réalisation			
A.2.4	Informatisation du bureau de l'artisanat	Réalisation	1 000 000		
A.2.5	Appui financier à l'association AGROPASCAM	Réalisation	2 000 000		
	Appui financier au RELESS		10 000 000		
TOTAL			190 000 000		

Plan Communal de développement (PCD) d'EBEBDA

Secteur 20 : Postes et télécommunications

Problème sectoriel : Difficultés d'accès aux services des postes et télécommunications

	Logique d'intervention	Indicateur objectivement vérifiable	Source de vérification	Hypothèse de réalisation
Objectif supérieur	Développer les infrastructures de communication pour contribuer à la création d'un espace économique intégré et viable Développer les infrastructures de communication pour contribuer à la création d'un espace économique intégré et viable	% de la population ayant l'accès facile à l'information	Document de Stratégie pour la croissance et l'emploi (DSCE)	Le pays bénéficie d'une stabilité sociopolitique (paix)
Objectif global	Faciliter l'accès aux services des postes et télécommunications			
Objectif spécifique	OS₁ : Renforcer les infrastructures de postes et télécommunications	- Le nombre d'infrastructures de télécommunications créées et renforcées.	Rapports des services techniques (DDMINPTT)	- Disponibilité des financements - Participation des bénéficiaires et des services techniques
Résultat	R₁ : Les infrastructures de postes et télécommunications sont créées et/ou renforcées	- La création et/ou le renforcement d'au moins une infrastructure supplémentaire de postes et télécommunications.		
N°	Activités	Actions	Coût (en F CFA)	Conditions préalables de réalisation
A.1.1	Création et construction d'un bureau de postes	Plaidoyer	50 000 000	- Approbation des services compétents - Respect des normes
		Etudes techniques et environnementales préalables		
		Réalisation et équipement de l'ouvrage		
A.1.2	Renforcement de la capacité des antennes de relais de la téléphonie mobile	Plaidoyer	/	
TOTAL			50 000 000	

Plan Communal de développement (PCD) d'EBEBDA

Secteur 21 : Promotion de la femme et de la famille

Problème sectoriel : Difficultés d'encadrement des femmes et des familles

	Logique d'intervention	Indicateur objectivement vérifiable	Source de vérification	Hypothèse de réalisation
Objectif supérieur	Promouvoir l'épanouissement de la cellule familiale et la participation communautaire	- Nombre des familles ayant reçu une bonne éducation sociale ; - Niveau de sensibilité genre dans l'éducation familiale.	Document de Stratégie pour la croissance et l'emploi (DSCE)	Le pays bénéficie d'une stabilité sociopolitique (paix)
Objectif global	Faciliter l'encadrement des femmes et des familles			
Objectifs spécifiques	OS : Améliorer l'encadrement des femmes et des familles	- Le nombre d'initiatives visant l'encadrement des femmes et des familles	Rapports des services techniques Rapports des réseaux de femmes	- Disponibilité des financements - Participation des bénéficiaires et des services techniques
Résultats	R₁ : L'encadrement des femmes et des familles est amélioré	- Les initiatives visant l'encadrement des femmes et des familles sont accrues.	Rapports des services techniques	- Disponibilité des financements - implication des bénéficiaires
N°	Activités	Actions	Coût (en F CFA)	Conditions préalables de réalisation
A.1				
A.1.1	Création et structuration des réseaux des femmes	Soutenir les associations et les réseaux des femmes à travers les causeries éducatives orientées vers la jeune fille	4 900 000	- Disponibilité des financements - implication des bénéficiaires - Respect des normes sectorielles
A.1.2	Construction et équipement d'un centre de promotion de la femme et de la famille dans l'espace urbain	Etudes techniques et environnementales préalables	2 000 000	
		Appel d'offres	/	
		Réalisation	80 000 000	
A.1.3	Sensibilisation des personnes vivant en union libre afin qu'elles légalisent leur union	Conception du message de sensibilisation	1 000 000	
		Diffusion du message par les différents canaux disponibles et fiables		
A.1.4	Organisation des mariages collectifs	Enregistrement des époux	5 000 000	
		Préparation de la cérémonie		
		Célébration des mariages		
A.1.5	Construction et équipement d'une délégation d'arrondissement de la promotion de la femme et de la famille	Etudes techniques et environnementales préalables	50 000 000	
		Appel d'offres		
		Réalisation et équipement de l'ouvrage		
TOTAL			142 900 000	

Plan Communal de développement (PCD) d'EBEBDA

Secteur 22 : Recherche scientifique et innovation

Problème sectoriel : Difficultés à développer les recherches médicales

	Logique d'intervention	Indicateur objectivement vérifiable	Source de vérification	Hypothèse de réalisation
Objectif supérieur	Améliorer la recherche dans le secteur de l'industrie et des services et faciliter l'accès aux innovations scientifiques	<ul style="list-style-type: none"> - Nombre d'application des résultats de la recherche ; - Nombre d'entreprises innovantes créé - % des femmes développées en femmes et technologies innovantes - Taux d'amélioration de la productivité. 	Document de Stratégie pour la croissance et l'emploi (DSCE)	Le pays bénéficie d'une stabilité sociopolitique (paix)
Objectif global	Faciliter le développement des recherches médicales			
Objectif spécifique	OS : Renforcer l'encadrement des chercheurs traditionnels	- Au moins 03 initiatives en faveur des chercheurs traditionnels sont encadrées	Rapports des services techniques	- Participation des bénéficiaires - Implication des autorités
Résultat	R : L'encadrement des chercheurs traditionnel est renforcé.	- Au moins un cadre de développement de la médecine traditionnelle est renforcé	Rapports des services techniques	- Participation des bénéficiaires - Implication des autorités
N°	Activités	Actions	Coût (en F CFA)	Conditions préalables de réalisation
A.1				
A.1.1	Organisation des chercheurs traditionnels (encouragement des chercheurs scientifiques à s'investir dans la recherche des produits des maladies telles que le VIH/SIDA, l'hépatite)	Tenue d'une réunion d'information	2 000 000	- Participation des bénéficiaires - Implication des autorités
		Elaboration d'un cadre de collaboration		
A.1.2	Création d'un espace de vulgarisation des produits de la recherche	Création d'un espace de vulgarisation des produits	3 000 000	
Total			5 000 000	

Plan Communal de développement (PCD) d'EBEBDA

Secteur 23 : Santé

Problème sectoriel : Difficulté d'accès aux soins de santé

	Logique d'intervention	Indicateur objectivement vérifiable	Source de vérification	Hypothèse de réalisation	
Objectif supérieur	Les populations de toutes les régions du Cameroun jouissent d'une bonne santé favorable à leur contribution aux efforts de croissance	<ul style="list-style-type: none"> - Proportion de districts de santé consolidés ; - Ratio professionnel de santé/population ; - Proportion de la population desservie par une formation sanitaire fonctionnelle située à une heure de marche ; - Dépense publique de santé par habitant. 	Document de Stratégie pour la croissance et l'emploi (DSCE)	Le pays bénéficie d'une stabilité sociopolitique (paix)	
Objectif global	Faciliter l'accès aux soins de santé.				
Objectifs spécifiques	OS₁ : Augmenter le nombre de formations sanitaires	- Le nombre de formations sanitaires créées.	<ul style="list-style-type: none"> - Rapports des services techniques (DDMINSANTE) - Rapports du Comité Communal de Suivi et Evaluation (CCSE) 	<ul style="list-style-type: none"> - Disponibilité des financements - Approbation des autorités compétentes 	
	OS₂ : Equiper les formations sanitaires et les ravitailler en médicaments	- Le nombre d'équipements et de ravitaillements faits aux formations sanitaires			
	OS₃ : Augmenter et recycler le personnel dans les formations sanitaire	- Le nombre de personnels en poste dans les formations sanitaires			
	OS₄ : Intensifier la lutte contre les grandes endémies (tuberculose, paludisme, onchocercose, épilepsie)	<ul style="list-style-type: none"> - Le nombre et la fréquence des recensements effectués - Le nombre de campagne de sensibilisation effectuée 			
Résultats	R₁ : La couverture sanitaire est renforcée	- Le nombre de formations sanitaires a augmenté	<ul style="list-style-type: none"> - Rapports des services techniques (DDMINSANTE) - Rapports du Comité Communal de Suivi et Evaluation (CCSE) 	<ul style="list-style-type: none"> - Disponibilité des financements - Approbation des autorités compétentes 	
	R₂ : Les formations sanitaires sont équipées et ravitaillées en médicaments	- La présence des équipements et des médicaments dans les formations sanitaires			
	R₃ : Le personnel des formations sanitaires est augmenté et recyclé	- Le nombre de personnel a augmenté dans les formations sanitaires			
	R₄ : La lutte contre les grandes endémies	<ul style="list-style-type: none"> - Le nombre de malade dépisté par maladie - Le nombre de malade pris en charge 			
N°	Activités	Actions	Coût (en FCFA)	Conditions préalables de réalisation	
A.1					
A.1.1	Construction des centres de santé intégrés créés de Melen et Nkolossang (Opken vogo)	<ul style="list-style-type: none"> Etudes techniques et environnementales préalables Appel d'offres Réalisation 	100 000 000	<ul style="list-style-type: none"> - Disponibilité des financements - Approbation des autorités compétentes 	
A.1.2	Création et construction de 04 centres de santé intégrée : Bikogo, Bilik Bindik, Ebebda I, Ebomzout.	<ul style="list-style-type: none"> Plaidoyer Etudes techniques et environnementales préalables Appel d'offres Réalisation 	200 000 000		
A.1.3	Equipement des 07 centres de santé construits : Bikogo, Bilik Bindik, Ebebda I, Ebebda II, Ebomzout, Melen et Nkolossang	<ul style="list-style-type: none"> Appel d'offres Réalisation 	70 000 000		
N°	Activités	Actions	Coût (en FCFA)		Conditions préalables de réalisation

Plan Communal de développement (PCD) d'EBEBDA

A.1			
A.1.2	Construction d'un hôpital de district à Ebebda I	Plaidoyer	350 000 000
		Etudes techniques et environnementales préalables	
		Appel d'offres	
		Réalisation	
A.1.3	Construction d'un centre de santé urbain au niveau de l'espace urbain	Etudes techniques et environnementales préalables	50 000 000
		Appel d'offres	
		Réalisation	
A.1.4	Equipped du centre de santé urbain	Appel d'offres	30 000 000
		Réalisation	
A.1.5	Réhabilitation des CSI de Nkol Elouga	Etudes techniques et environnementales préalables	20 000 000
		Appel d'offres	
		Réalisation	
A.2			
A.2.1	Equipped de 02 laboratoires : Nkom I (CSI et PSC)	Plaidoyer	20 000 000
		Recherche des financements	
		Réalisation	
A.2.2	Equipped de 02 maternités: Nkol Elouga, Nkom I (PSC)	Plaidoyer	20 000 000
		Recherche des financements	
		Réalisation	
A.2.3	Equipped de lits aux centres de santé de Leka, Nkang Efof, Nkom I	Plaidoyer	30 000 000
		Recherche des financements	
		Réalisation	
A.2.4	Rénovation du plateau technique de l'Hôpital de District	Désignation du matériel à fournir	30 000 000
		Appel d'offres	
		Réalisation	
A.2.5	Construction de 03 logements d'astreinte à Leka, Nkol Elouga, Nkom I	Etudes techniques et environnementales préalables	2 000 000
		Appel d'offres	/
		Réalisation	45 000 000
A.2.6	Construction de 04 forages dans les centres de santé de Leka, Nkang Efof, Nkom 1 (02).	Etudes techniques et environnementales préalables	2 000 000
		Appel d'offres	/
		Réalisation	36 000 000
A.2.7	Acquisition de 03 réfrigérateurs aux centres de santé de Leka, Nkang Efof, Nkom 1.	Demande de cotation	/
		Achat des réfrigérateurs	3 000 000
A.2.8	Acquisition de 05 équipements de traitement de déchets médicaux : Leka, Ngoksa'a, Nkang Efof, Nkom 1 (02).	Demande de cotation	/
		Achat des équipements	3 000 000
A.2.9	Acquisition de médicaments essentiels	Recherche de financement	/
		Achat des médicaments	4 900 000

- Disponibilité des financements
- Implication des élites
- Approbation des autorités compétentes

Plan Communal de développement (PCD) d'EBEBDA

N°	Activités	Actions	Coût (en FCFA)	Conditions préalables de réalisation	
A.2					
A.2.10	Fourniture d'une ambulance à l'hôpital de district d'Ebebdà	Plaidoyer	75 000 000	- Disponibilité des financements - Implication des élites - Participation des services techniques - Approbation de la hiérarchie	
		Recherche des financements			
		Réalisation			
A.2.11	Acquisition de 03 motos YAMAHA 100 aux CSI de Nkom I, Nkang Efofok, Nkol Elouga	Demande de cotation	13 500 000		
A.3					
A.3.1	Recrutement ou affectation du personnel : - 04 médecins (Leka : 1, Ngoksa'a : 1, Hôpital de District : 2) - 06 IDE (Hôpital de District : 3, Leka : 1, Ngoksa'a : 1, Nkom I: 1) - 04 IB (Hôpital de District : 2, Nkang Efofok : 1, Nkol Elouga : 1) - 03 AS (Leka:1, Nkom I: 1, Ngoksa'a: 1)	Plaidoyer	/		
A.3.2	Recyclage des personnels des districts de santé	Plaidoyer	/		
A.4					
A.4.1	Sensibilisation et distribution du mectizan dans toutes les communautés (villages)	Recrutement des personnels devant faire le travail	2 000 000		
		Formation des personnels			
		Mobilisation des fonds et achat du matériel de travail			
		Déploiement des personnels sur le terrain et réalisation			
A.4.2	Recensement des épileptiques dans les écoles et communautés (villages)	Recrutement des personnels devant faire le travail	1 000 000		
		Formation des personnels			
		Mobilisation des fonds et achat du matériel de travail			
		Déploiement des personnels sur le terrain et réalisation			
TOTAL			1 107 400 000		

Plan Communal de développement (PCD) d'EBEBDA

Secteur 23 bis: Santé (VIH/SIDA)

Problème sectoriel : Difficulté d'accès aux soins de santé

	Logique d'intervention	Indicateur objectivement vérifiable	Source de vérification	Hypothèse de réalisation
Objectif supérieur	Les populations de toutes les régions du Cameroun jouissent d'une bonne santé favorable à leur contribution aux efforts de croissance	<ul style="list-style-type: none"> - Proportion de districts de santé consolidés ; - Ratio professionnel de santé/population ; - Proportion de la population desservie par une formation sanitaire fonctionnelle située à une heure de marche ; - Dépense publique de santé par habitant. 	Document de Stratégie pour la croissance et l'emploi (DSCE)	Le pays bénéficie d'une stabilité sociopolitique (paix)
Objectif global	Faciliter l'accès aux soins de santé.			
Objectifs spécifiques	OS₁ : Intensifier la lutte contre la pandémie à VIH/SIDA	<ul style="list-style-type: none"> - Le nombre et la fréquence des recensements effectués - Le nombre de campagne de sensibilisation effectuée 	<ul style="list-style-type: none"> - Rapports des services techniques (DDMINSANTE) - Rapports du Comité Communal de Suivi et Evaluation (CCSE) 	<ul style="list-style-type: none"> - Disponibilité des financements - Approbation des autorités compétentes
Résultats	R₁ : La lutte contre les grandes endémies et la pandémie à VIH/SIDA est intensifiée	<ul style="list-style-type: none"> - Le nombre de malade dépisté - Le nombre de malade pris en charge 		
N°	Activités	Actions	Coût (en FCFA)	Conditions préalables de réalisation
A.1				
A.4.3	Organisation des campagnes de sensibilisation / dépistage tuberculose, diabète, hypertension, VIH/SIDA avec don de préservatifs	Recrutement des personnels devant faire le travail	5 000 000	
		Formation des personnels		
		Mobilisation des fonds et achat du matériel de travail		
		Déploiement des personnels sur le terrain et réalisation		
A.4.4	Suivi de plus de 600 personnes vivant avec le VIH/SIDA et de plus de 2000 orphelins du SIDA dans l'arrondissement.	Recrutement des personnels devant faire le travail	10 000 000	
		Formation des personnels		
		Mobilisation des fonds et achat du matériel de travail		
		Déploiement des personnels sur le terrain et réalisation		
TOTAL			15 000 000	

Plan Communal de développement (PCD) d'EBEBDA

Secteur 24 : Sport et éducation physique

Problème sectoriel : Difficulté à développer les activités sportives

	Logique d'intervention	Indicateur objectivement vérifiable	Source de vérification	Hypothèse de réalisation
Objectif supérieur	Développer les infrastructures sportives pour contribuer à la création d'un espace économique intégré et viable	% de la population ayant accès aux infrastructures sportives	Document de Stratégie pour la croissance et l'emploi (DSCE)	Le pays bénéficie d'une stabilité sociopolitique (paix)
Objectif global	Renforcer le développement des activités physiques et sportives			
Objectifs spécifiques	OS₁ : Renforcer le dispositif des infrastructures sportives	- Les infrastructures sportives sont augmentées de 75% d'ici 2025	- Rapports des services techniques (DDMINSEP) - Rapports du Comité Communal de Suivi et Evaluation (CCSE)	- Disponibilité des financements - Participation des bénéficiaires et des services techniques
	OS₂ : Faciliter l'organisation des manifestations sportives.	- Les manifestations sportives sont augmentées de 75% d'ici 2025		
Résultats	R₁ : Le dispositif des infrastructures sportives est renforcé	- Les infrastructures sportives existent et sont opérationnelles. - PV de réception des ouvrages.		
	R₂ : L'organisation des manifestations sportives est facilitée	- Les manifestations sportives sont effectives.		
N°	Activités	Actions	Coût (en F CFA)	Conditions préalables de réalisation
A.1				
A.1.1	Construction d'une plate-forme sportive au centre urbain	Etudes techniques et environnementales préalables	2 000 000	- Disponibilité des financements - Participation des bénéficiaires - Appui des services techniques
		Appel d'offres		
		Réalisation.	120 000 000	
A.1.2	Aménagement de 21 stades de football Bikogo, Bilik Bindik, Ebomzout, Ekome, Eyene-Lebo, Leka, Lendong, Lenyong, Mbenega, Melen, Ndounda, Nega, Ngoksa'a, Nkog Edzen, Nkol Elouga, Nkom I, Nkom II, Nlongzok, Polo I, Polo II, Tsang,	Identification des sites	1 000 000	
		Etudes techniques et environnementales préalables	5 000 000	
		Réalisation des travaux	105 000 000	
A.1.4	Construction et équipement d'une délégation d'arrondissement du sport et de l'éducation physique d'Ebebdá	Etudes techniques et environnementales préalables	120 000 000	
		Appel d'offres		
		Réalisation.		
A.1.5	Réhabilitation du stade municipal de Djounyat + piste d'athlétisme	Etudes techniques et environnementales préalables	200 000 000	
		Réalisation des travaux		
A.1.6	Aménagement du stade de football du centre administratif + piste d'athlétisme	Etudes techniques et environnementales préalables	200 000 000	
		Réalisation des travaux		
A.1.7	Organisation d'un championnat de vacances	Préparation de toutes les activités y afférant	4 000 000	
TOTAL			757 000 000	

Plan Communal de développement (PCD) d'EBEBDA

Secteur 25 : Tourisme et loisirs

Problème sectoriel : Difficulté à développer le tourisme

	Logique d'intervention	Indicateur objectivement vérifiable	Source de vérification	Hypothèse de réalisation
Objectif supérieur	Développer les produits touristiques camerounais pour faire du Cameroun une destination touristique	- Nombre de touristes internationaux par an (au moins 1000 000) ; - Nombre de touristes internes ; - Nombre de sites touristiques aménagés et normalisés ; - VA touristique / VA totale ;	Document de Stratégie pour la croissance et l'emploi (DSCE)	Le pays bénéficie d'une stabilité sociopolitique (paix)
Objectif global	Faciliter le développement du tourisme			
Objectifs spécifiques	OS₁ : Valoriser le potentiel touristique naturel	- Le nombre de sites touristiques mis en valeur	Rapports des services techniques (DDMINTOUL) Rapports du Comité Communal de Suivi et Evaluation (CCSE)	- Disponibilité des financements - Appui des services techniques
	OS₂ : Augmenter la capacité d'accueil des visiteurs	- Le nombre d'infrastructures hôtelières créées		
Résultats	R₁ : Le potentiel touristique naturel est valorisé	- L'existence de plusieurs sites et lieux de tourisme aménagés		
	R₂ : La capacité d'accueil des visiteurs est augmentée	- L'existence de plusieurs infrastructures hôtelières		
N°	Activités	Actions	Coût (en F CFA)	Conditions préalables de réalisation
A.1				
A.1.1	Aménagement de 04 sites touristiques (chutes de Mbenega, chutes de Tamba à Nkol Elouga, chutes de Tsang, mont Kouan à Kouan)	Etudes techniques et environnementales préalables	5 000 000	- Disponibilité des financements - Appui des services techniques
		Recherche de financement	/	
		Réalisation	600 000 000	
A.1.2	Aménagement des berges de la Sanaga au niveau d'Ebebdà II	Etudes techniques et environnementales préalables	150 000 000	
		Recherche de financement		
		Réalisation		
A.1.3	Aménagement du lac municipal d'Ebebdà II	Etudes techniques et environnementales préalables	100 000 000	
Réalisation				
A.1.4	Construction d'un centre touristique communal d'économie mixte	Etudes techniques et environnementales préalables	150 000 000	
		Réalisation		
A2				
A.2.1	Construction d'un complexe municipal non classé équipé (hôtel 15 chambres + restaurant + salle des fêtes + laverie + parking pour voitures et camions)	Etudes techniques et environnementales préalables	2 000 000	
		Recherche de financement	/	
		Réalisation	500 000 000	
TOTAL			1 507 000 000	

Plan Communal de développement (PCD) d'EBEBDA

Secteur 26 : Transports

Problème sectoriel : Difficultés de déplacement des personnes et des biens

	Logique d'intervention	Indicateur objectivement vérifiable	Source de vérification	Hypothèse de réalisation
Objectif supérieur	Développer les infrastructures de transport pour contribuer à la création d'un espace économique intégré et viable	- % de la population ayant accès à l'information et aux services postaux	Document de Stratégie pour la croissance et l'emploi (DSCE)	Le pays bénéficie d'une stabilité sociopolitique (paix)
Objectif global	Faciliter le déplacement des personnes et des biens			
Objectifs spécifiques	O ₁ : Dynamiser le secteur du transport	- Le nombre de mesures de dynamisation entreprises	Rapports des services techniques (DDMINTRANSPORT) Rapports du Comité Communal de Suivi et Evaluation (CCSE)	- Disponibilité des financements - Participation des bénéficiaires - Implication et des services techniques et des autorités administratives
	O ₂ : Aménager les infrastructures de transport	- Le nombre d'infrastructures de transport aménagées		
Résultats	R ₁ : Le secteur du transport est dynamisé	- Les mesures de dynamisation sont effectives		
	R ₂ : Les infrastructures de transport sont aménagées	- Les infrastructures de transport sont effectivement améliorées		
N°	Activités	Actions	Coût (en F CFA)	Conditions préalables de réalisation
A.1				
A.1.1	Organisation des opérateurs du secteur des transports	Sensibilisation des opérateurs du secteur des transports	/	- Disponibilité des financements - Participation des bénéficiaires - Implication et des services techniques - Implication des autorités administratives Respect des normes
		Suivi des opérateurs du secteur des transports	1 000 000	
A.1.2	Installation des plaques de signalisation routière	Etudes techniques et environnementales préalables	2 000 000	
		Confection des plaques de signalisation		
		installation		
A.2				
A.2.1	Construction d'une gare routière moderne avec toilettes et point d'eau potable	Etudes techniques et environnementales préalables	100 000 000	
		Appel d'offres		
		Réalisation		
Total			103 000 000	

Plan Communal de développement (PCD) d'EBEBDA

Secteur 27 : Travail et sécurité sociale

Problème sectoriel : Difficultés d'accès à la sécurité sociale et à faire respecter les dispositions du code du travail

	Logique d'intervention	Indicateur objectivement vérifiable	Source de vérification	Hypothèse de réalisation	
Objectif supérieur	Prémunir les populations des maux, fléaux et risques sociaux et promouvoir la sécurité sociale	- Taux d'augmentation du taux de couverture en matière de sécurité sociale ; - Taux d'accroissement de la sécurité sociale	Document de Stratégie pour la croissance et l'emploi (DSCE)	Le pays bénéficie d'une stabilité sociopolitique (paix)	
Objectif global	Faciliter la mise en œuvre du code du travail et l'accès à la sécurité sociale				
Objectifs spécifiques	OS₁ : Promouvoir le respect des dispositions du code du travail par les institutions locales et déconcentrées	- Le nombre de séances de formation des chefs d'entreprises et des délégués du personnel ainsi que les visites de contrôle	- Rapports du Comité Communal de Suivi et Evaluation (CCSE) - Rapport du sectoriel	- Implication des services techniques compétents - Volonté des autorités	
	OS₂ : Faciliter l'accès à la sécurité sociale	- La création des facilités d'accès à la SECU			
Résultat s	R₁ : Le respect des dispositions du code du travail par les institutions locales est promu	- Le nombre de PV des séances de formation tenues - Le nombre de chefs d'entreprises et de délégués personnels formés			
	R₂ : L'accès à la sécurité sociale est facilité	- Le nombre de personnes ayant accès à la SECU a augmenté			
N°	Activités	Actions	Coût (en F CFA)	Conditions préalables de réalisation	
A.1					
A.1.1	Dynamisation des services déconcentrés du Ministère du Travail	Définition d'une politique d'intervention	1 000 000	- Disponibilité des moyens humains et matériels - Implication des partenaires sociaux	
		Mobilisation des ressources humaines et matérielles	5 000 000		
		Mise en œuvre de la politique d'intervention	2 000 000		
A.2					
A.2.1	Vulgarisation de l'assurance volontaire	Définition d'une politique de vulgarisation	500 000		
		Mobilisation des moyens	500 000		
		Mise en œuvre	1 000 000		
A.2.2	Mise en place d'une mutuelle de santé et sécurité sociale	Définition d'une politique d'intervention	30 000 000		
		Mobilisation des moyens			
		Mise en œuvre			
Total			40 000 000		

Secteur 28 : Travaux publics

Plan Communal de développement (PCD) d'EBEBDA

Problème sectoriel : Difficulté à développer les infrastructures routières

	Logique d'intervention	Indicateur objectivement vérifiable	Source de vérification	Hypothèse de réalisation
Objectif supérieur	Assurer la pérennité du patrimoine infrastructurel de l'Etat	Niveau de service (indicateur composite) par type d'infrastructures incluant ouvrages et services de gestion.	Document de Stratégie pour la croissance et l'emploi (DSCE)	Le pays bénéficie d'une stabilité sociopolitique (paix)
Objectif global	Développer les infrastructures routières			
Objectifs spécifiques	OS₁ : Entretien des routes existantes	- Les travaux d'entretien effectués	- Rapports des services techniques (DDMINTP) - Rapports des COGES des routes	- Disponibilité des financements - Participation des bénéficiaires et des services techniques
	OS₂ : Agrandir le réseau routier	- Le nombre de Kilomètres de route créée		
Résultats	R₁ : Les routes existantes sont entretenues	- Les routes sont aménagées - Les ouvrages d'art sont réparés - Les COGES routes sont créés et dynamisés		
	R₂ : Le réseau routier est agrandi	- La carte routière est agrandie - PV de réception des ouvrages		
N°	Activités	Actions	Coût (en F CFA)	Conditions préalables de réalisation
A.1				
A.1.1	Création des comités de gestion et d'entretien des routes et ouvrages hydrauliques et d'art dans tous les villages	Désignation des membres par village	11 880 000	- Disponibilité des financements - Participation des bénéficiaires et des services techniques - Respect des normes sectorielles, techniques et environnementales
		Validation des comités par les autorités	/	
A.1.2	Construction de 13 barrières de pluies : Nlongzok (01), Djounyat (01), Ebong (02), Ebomzout (02), Ngoksa'a (01), Bikogo (02), Mbenega (01), Nkol Elouga (01), Eyene (01), Tsang (01).	Etudes techniques et environnementales préalables	2 000 000	
		Appel d'offres	/	
		Réalisation.	19 500 000	
A.1.3	Aménagement de 157 Km des voies d'accès : Tronçons : - Abang-Nang-Village Olong : 04km, - Bikogo chefferie- Mvog-Bessala : 02km, - Bikogo Mvog Molo-Fleuve Sanaga : 04km, - Bilik-Bindik-Melen : 03km, - Bilik-Bindik-Nkolkossé : 05km, - Carrefour Mbenega-Fleuve 02km - Dzon Eseka-Lycée d'Ebebda : 03km, - Ebebda-Lendong : 05km - Ebebda I-Ekombitie-Tsang : 12km, - Ebomzout-Lenyong : 03km,	Etudes techniques et environnementales préalables	2 000 000	
		Appel d'offres	/	

Plan Communal de développement (PCD) d'EBEBDA

	<ul style="list-style-type: none"> - Ebomzout-Songordjong-Nkang EfoK : 08km - Ekombitie-Ngope : 06km, - Elig-EligMell : 02km, - Etam-Kouma-Ngopé-Djounyat : 05km, - Eyene-Nkom : 02km - Leka-Ekome : 04km - Leka-Ekoumaban : 02 km, - Leka-Melen-Atebe : 04 km, - Melen-Ekome : 03 km, - Melen-Nkolossang : 04 km, - Nega-Olong : 04 km, - Ngoksa'a-Ebong : 10km, - Ngoksa'a-Ekomé-Nkolossang : 10km, - Nkang EfoK-Ndounda : 05km, - Nkol Elouga-Eyene (Axe principal : 06 km), - Nkol Elouga-Eyene : 02km - Nkom 1 (Mombo-Singack : 04 km, - Nkom 2 (Elig-Ayissi-Nkang EfoK : 10 km, - Nlongzok-Etam Kouma : 02km - Polo I (chefferie-Nlong Ngok : 02km, - Polo I Chefferie- Nkol Oveng-Ibami: 8km, - Songossangou-Bikogo : 03km - Zokogo (Mwe-Nkolowondo : 08km. 	Réalisation.	742 567 568
A.1.4	Réhabilitation de 10 ponceaux (ouvrages d'art) 01 à Nlongzok, 01 à Ebong, 01 sur Mengouma, 01 sur la Mbe, 02 à Ngoksa'a, 01 sur la Metolo, 01 sur la Polo, 01 sur la Lekié, 01 sur Tega.	Etudes techniques et environnementales préalables	2 000 000
		Appel d'offres	/
		Réalisation.	250 000 000
A.2			
A.2.1	Ouverture de 34 km de routes communales : Bikogo(Monatélé)-Tsang (06km), Eyene-Minlo Mina-Mombe (04km), Nkot Ngnong-Etam Kouma Chefferie (02km), Ntomgock-Nkog-Edzen (04km), Olong-Melen (06km), Piste Maitre Tombo-Chefferie Koan (05km) Polo II-Nkol Oveng (07km),	Etudes techniques et environnementales préalables	2 000 000
		Appel d'offres	/
		Réalisation.	300 000 000
A.2.2	Construction de 20 buses : Etam-Kouma (02), Ebong (03), Ebebda I (01), Ebomzout(04), Ngoksa'a(02), Bikogo(08).	Etudes techniques et environnementales préalables	2 000 000
		Appel d'offres	/
		Réalisation.	50 000 000
A.2.3	Construction d'un pont sur la Lekié entre Tsang et Nkolossang (12m)	Etudes techniques et environnementales préalables, Appel d'offres, Réalisation	50 000 000
TOTAL			1 592 674 568

Plan Communal de développement (PCD) d'EBEBDA

Secteur 29 : Institution communale

Problème sectoriel : Difficulté dans l'accomplissement des missions de la commune

	Logique d'intervention	Indicateur objectivement vérifiable	Source de vérification	Hypothèse de réalisation
Objectif supérieur	Accroître la capacité de croissance et de création de l'emploi	- Taux de couverture en matière de gouvernance locale; - Taux d'accroissement du patrimoine communal	Document de Stratégie pour la croissance et l'emploi (DSCE)	Le pays bénéficie d'une stabilité sociopolitique (paix)
Objectif global	Faciliter l'accomplissement des missions de la commune			
Objectifs spécifiques	OS₁ : Améliorer la qualité du service public	- La qualité des services rendus	- Témoignages - Arrêtés municipaux - Délibérations - Rapports d'activité communaux	- Disponibilité des financements - Appui des services techniques
	OS₂ : Améliorer la gouvernance communale	- Le niveau d'organisation communale		
	OS₃ : Renforcer le patrimoine de la commune	- L'acquisition de nouveaux équipements et la réhabilitation de ceux existants.		
Résultats	R₁ : La qualité du service rendu est améliorée	- La satisfaction du public		
	R₂ : La gouvernance communale est améliorée	- La satisfaction des agents et des usagers		
	R₃ : Le patrimoine de la commune est renforcé	- Les bâtiments sont aménagés ; - Les nouveaux équipements sont acquis		
N°	Activités	Actions	Coût (en F CFA)	Conditions préalables de réalisation
A.1				
A.1.1	Installation des lampadaires (50) dans la zone urbaine	Etudes techniques et environnementales préalables	2 000 000	- Disponibilité des financements - Appui des services techniques - Respect des normes sectorielles
		Appel d'offres	/	
		Réalisation.	50 000 000	
A.1.2	Installation des plaques d'orientation et de dénomination des quartiers de la ville et des villages	Etudes techniques et environnementales préalables	2 000 000	
		Confection des plaques	1 000 000	
		Installation	2 000 000	
A.1.3	Acquisition de deux groupes électrogènes pour la Mairie et la Sous-préfecture	Demande de cotation	/	
		Achat	15 000 000	
A.1.4	Informatisation des services (service de l'assiette, avec un ordinateur équipé du logiciel SYMBA)	Etudes techniques préalables	2 000 000	
		Achat des ordinateurs et logiciels	1 000 000	
		Installation	500 000	
A.1.5	Création des espaces verts	Etudes techniques et environnementales préalables	2 000 000	
		Appel d'offres	/	
		Réalisation.	50 000 000	

Plan Communal de développement (PCD) d'EBEBDA

N°	Activités	Actions	Coût (en F CFA)	Conditions préalables de réalisation	
A.1					
A.1.6	Institution des journées portes ouvertes (développement des relations avec l'extérieur)	Elaboration des TDR et modules d'échange	5 000 000		
		Préparation logistique			
		Réalisation.			
A.1.7	Création des voies d'accès à la commune et achèvement du marché	Etudes techniques et environnementales préalables	50 000 000		
		Appel d'offres			
		Réalisation.			
A.2					
A.2.1	Répartition formelle des tâches au sein de la Mairie	Signature d'une décision complétant la décision municipale portant organisation des services communaux et un arrêté portant désignation des responsables à des postes de responsabilité			
A.2.2	Formation des conseillers municipaux en matière de budgétisation participative et d'approbation des états financiers ;	Appel d'offre de formation	/		
		Sélection du prestataire	/		
		Réalisation	3 000 000		
A.2.3	Formation des agents communaux sur : Le recouvrement ; La rédaction administrative ; L'archivage ; Les TIC ;	Appel d'offre de formation	/		
		Sélection des prestataires	/		
		Réalisation	12 000 000		
A.2.4	Elaboration d'une stratégie de mobilisation et de sécurisation des recettes communales	Rédaction des termes de références	/		
		Tenue de séances de travail y relatives	500 000		
A.2.5	Acquisition du matériel et mobilier de bureau (placards, classeurs,	Désignation du matériel et mobilier à fournir	/		
		Choix des fournisseurs	/		
		réalisation de la commande	4 900 000		
A.3					
A.3.1	Aménagement des locaux de la recette municipale	Etudes techniques et environnementales préalables	/		
		Appel d'offres	/		
		Réalisation.	4 900 000		
A.3.2	Acquisition du matériel d'entretien (tondeuse, cisailles, combinaisons, bottes, etc.) ;	Désignation du matériel et mobilier à fournir	/		
		Choix des fournisseurs	/		
		réalisation de la commande	4 900 000		
A.3.3	Acquisition du matériel roulant neuf	Réalisation des études techniques et environnementales préalables	2 000 000		
		Lancer l'appel d'offres	/		
		Réaliser l'ouvrage.	25 000 000		
A.3.4	Elaboration du sommier des meubles et immeubles communaux	Inventaires des biens meubles et immeubles	1 000 000		
		Confection d'un fichier répertorié	1 000 000		

- Disponibilité des financements
- Appui des services techniques
- Respect des normes sectorielles

Plan Communal de développement (PCD) d'EBEBDA

N°	Activités	Actions	Coût (en F CFA)	Conditions préalables de réalisation
A.3				
A.3.5	Extension des bureaux de l'hôtel de ville actuel (1 bâtiment)	Réalisation de l'ouvrage.	6 000 000	Disponibilité des financements
A.3.6	Construction d'un hôtel de ville moderne.	Réalisation des études techniques et environnementales préalables	731 000 000	
		Réalisation de l'ouvrage.		
TOTAL			977 700 000	



Photo 5 : Atelier de planification, mobilisation des ressources et programmation

5.3. Coût estimatif du PCD

Après élaboration du cadre logique, nous enregistrons 29 secteurs pour un montant global de **28 197 609 893 FCFA**(Vingt huit milliards huit cent quatre-vingt-dix sept millions six cent neuf mille huit cent quatre-vingt-treize francs CFA).

Tableau 23 : Coût estimatif du PCD par secteur et coût global

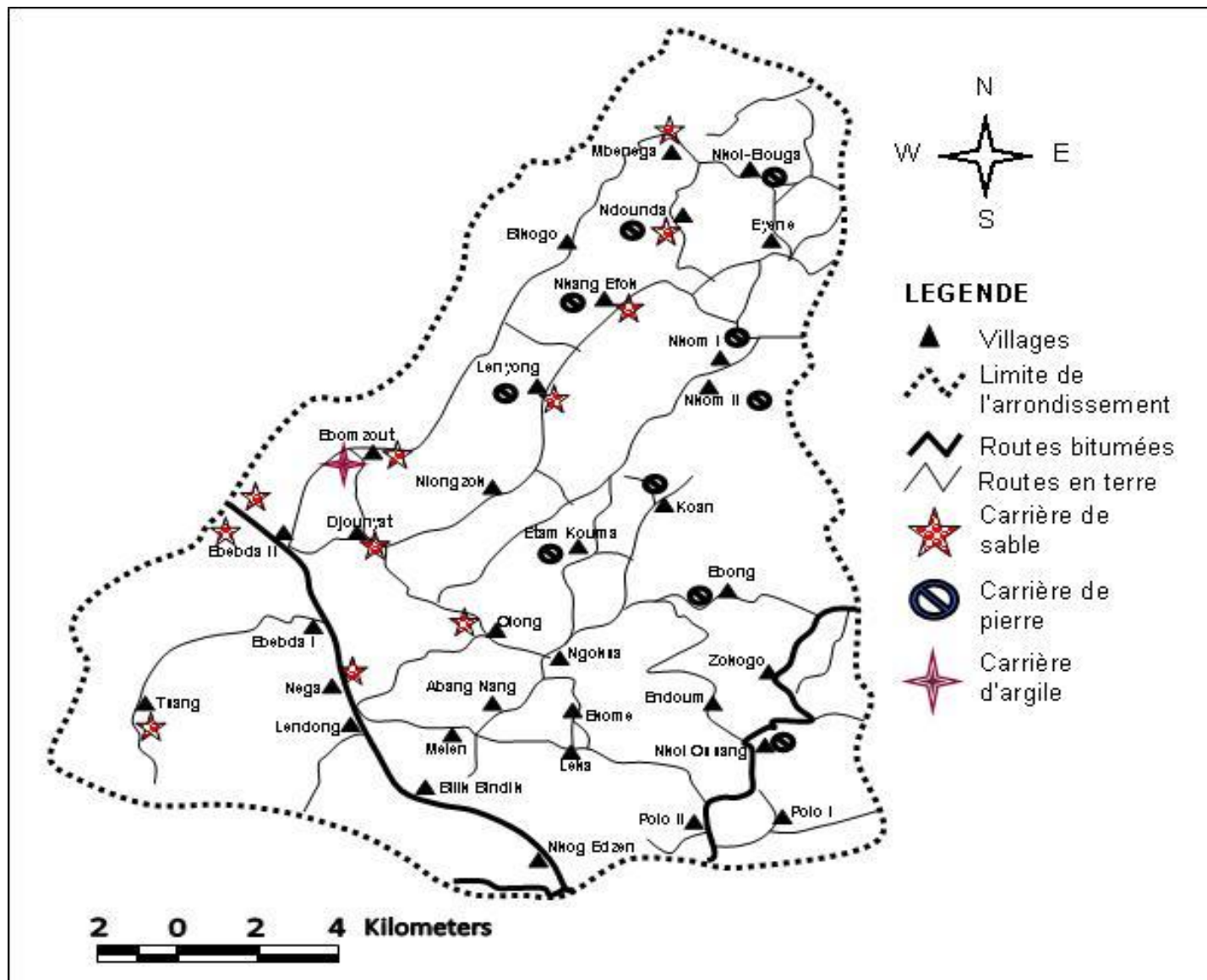
N°	SECTEURS	COUT
01	Administration territoriale, décentralisation et maintien de l'ordre	1 166 600 000
02	Affaires sociales	167 600 000
03	Agriculture et du développement rural	2 100 135 325
04	Arts et culture	358 550 000
05	Commerce	272 000 000
06	Communication	679 900 000
07	Domaines, cadastres et affaires foncières	218 000 000
08	Eau et énergie	6 815 400 000
09	Education de base	1 593 750 000
10	Elevage, pêche et industries animales	1 432 900 000
11	Emploi et formation professionnelle	1 027 300 000
12	Enseignement supérieur	102 000 000
13	Enseignements secondaires	803 000 000
14	Environnement, protection de la nature et développement durable	22 000 000
15	Forêts et faune	32 000 000
16	Habitat et développement urbain	2 675 900 000
17	Jeunesse et éducation civique	216 000 000
18	Mines, industries et développement technologique	2 026 000 000
19	Petites et moyennes entreprises, économie sociale et artisanat	190 900 000
20	Postes et télécommunications	50 000 000
21	Promotion de la femme et de la famille	142 900 000
22	Recherche scientifique et de l'innovation	5 000 000
23	Santé	1 122 400 000
24	Sport et éducation physique	757 000 000
25	Tourisme et loisirs	1 507 000 000
26	Transports	103 000 000
27	Travail et sécurité sociale	40 000 000
28	Travaux publics	1 592 674 568
29	Institution communale	977 700 000
	TOTAL	28 197 609 893

5.4. Esquisse du Plan d'Utilisation et de Gestion des Terres de l'espace communal

Tableau 24: Matrice des ressources naturelles

Ressources naturelles	Localisation	Potentiel	Utilisation	Contrôleur	Mode de gestion/accès	Tendances	Problèmes /contraintes	Action à entreprendre
Argiles	Ebomzout	Gros gisement	/	/	Libre	Non exploitation	Non exploitation	Mettre en place une exploitation industrielle.
Cours d'eau	Mbenega, Nkol Elouga, Tsang, Bikogo, Nega, Polo 1, Polo2	Poissons Sable rivière Hippopotames Crocodiles Serpents boas	Pêche	/	Population Pêcheurs étrangers	Disparition des espèces aquatiques protégées	Diminution du niveau des eaux des cours d'eau en saison sèche « Janvier-Mars »	Faire un état des lieux sensibilisation
Forêt	Kouan, Nkang Efof, Tsang, Nkom 2, Eyene, Leyong, Ebebda1, Ebomzout	-Diversité des essences de bois -Produits forestiers non ligneux -Espèces fauniques (porc-épic lièvres, biche, rats, -Plantes médicinales.	Agriculture Exploitation forestière Chasse Cueillette Ramassage des PFNL	La Commune ; le poste de contrôle forestier et de Chasse.	Populations, Exploitants forestiers	Disparition de certaines espèces animales végétales et	Feu de brousse Braconnage Exploitation abusive du bois Agriculture extensive	Sensibilisation des populations sur la limitation des feux de brousse et la pratique de l'agriculture intensive Sensibilisation sur la réglementation forestière en vigueur
Latérite	Nkog Edzen, Mbenega, Abang Nang, Kouan, Ngoksa'a, Nkom2, Ekome, Zokogo	Assez important	/	/	Libre	Faible exploitation	Accès difficile	Faciliter la commercialisation
Pierre	Etam-Kouma; Nkom 1; Nkom 2; Nkang-Efof; Lenyong ; Ndounda ; Nkol-Elouga ; Ebong ; Koan ; Nkolossang.	Gros gisements	Exploitation artisanale	Population	Libre	Faible exploitation	Absence d'équipements	Encadrer l'exploitation agricole ; Mettre en place des exploitations industrielles.
Sable	Mbenega, Olong, Nkang Efof, Tsang, Nega, Ndounda, Lenyong, Ebomzout, Djounyat, Ebebda 2, (Sanaga)	Gros gisements	Exploitation partielle	population	Libre	Faible exploitation	Accès difficile	Faciliter la commercialisation
Terres cultivables	Tous les villages	Terre assez abondantes et peu fertiles Cacao, palmier à huile, plantain, cultures vivrières	Agriculture	population	Populations	Découragement	Pourriture brune des plantes Présence des capsides Attaque des plantes par les rongeurs, perturbations du climat	Utilisation des produits phytosanitaires, des semences améliorées, rotation des terres et utilisation des engrais

Carte 3 : Carte d'utilisation souhaitée des terres



5.5. Synthèse du développement de l'économie locale

Tableau 25 : Matrice synthèse des données sur l'économie locale.

N°	Secteurs	Atouts/ potentialités	Activités génératrices de revenus	Possibilités de création d'emploi et de richesses	Flux des échanges	Indicateurs d'impact
01	Agriculture	Production agricole assez abondante, Présence d'une main d'œuvre agricole locale abondante.	Construction de 03 Magasins de stockage à Ebebda I, Eyene, Polo I	04 emplois directs comme magasinier ; Plus 120 emplois indirects dus à la commercialisation des produits stockés.	Les flux concernent essentiellement les produits stockés : Cacao ; Mais ; Arachides ; Etc.	Le volume des productions sur le marché ; Le niveau des prix de marché.
			Réhabilitations du magasin de stockage de Ngoksa'a			
			Construction de cinq hangars de marché à Nkog-Edzen, Lendong (Elig – Doum) et Eyene	10 emplois directs comme employés ; 2 050 emplois nouveaux, induits par la production agricole supplémentaire ;	- produits manufacturés ; - production agricole ; - production animale	
			Achèvement du marché municipal			
			Construction de 04 aires de séchage pour les 04 magasins de stockage.	08 emplois directs comme sécheurs.	Cacao ; Mais ;Etc.	
			Ouverture de 120 km de pistes agricoles	33 emplois directs comme manœuvres, et 1 629 emplois indirects comme commerçants des produits agricoles, et par l'émergence des nouveaux métiers du fait du passage de la route	- Production agricole - Produits manufacturés.	
			Construction de 04 postes agricoles à Endoum ; Nkom 1 ; Nlongzok ; et Leka	13 emplois directs comme encadreurs agricoles, et encadrement professionnel des agriculteurs.	-	
			Réfection du poste agricole de Ngoksa'a			
Réfection du CEAC de Ngoksa'a						
02	Elevage	Présence d'un cheptel assez important, carrefour de transhumance de plusieurs bergers	Construction d'un abattoir	06 emplois directs au niveau de l'abattoir, 02 au niveau de la chambre froide, et 80 emplois indirects dus à l'installation et le développement de filière Viande débitée.	Viandes (filet, faux filet, etc.) Peaux ; Cornes ; Sabots.	Le volume des productions sur le marché ; Le niveau de revenu des ménages ; Le niveau des prix de marché.
			Construction d'une chambre froide à l'abattoir			

Plan Communal de développement (PCD) d'EBEBDA

N°	Secteurs	Atouts/ potentialités	Activités génératrices de revenus	Possibilités de création d'emploi et de richesses	Flux des échanges	Indicateurs d'impact
03	Pêche	Présence de cours d'eau poissonneux ; Présence d'une association des pêcheurs ; Présence de deux quais de pêche.	Mise en place du projet d'élevage libre des poissons de la Sanaga	49 emplois directs comme pêcheurs, 04 pour les chambres froides, et plus de 1069 emplois induits par la commercialisation de la production	Poissons d'eau douce, et autres produits de Pêche.	Le volume de la production sur le marché ; Le niveau de revenu des ménages ; Le niveau des prix de marché.
			Réhabilitation des Etangs piscicoles communautaires de Nega, Leka, Nkang-Efok.			
			Construction de deux chambres froides au niveau des quais d'Ebebda et de Mbenega.			
04	Mines	Présence de nombreux gisements (sable fin et gros grain, pierre, latérite, et argile)	Ouverture des voies d'accès aux gisements de Sable à NegaEbomzout, Djounyat, Olong, Lenyong, Mbenega, Nkang-Efok, Ndounda, Tsang, Ebebda II.	200 emplois directs comme travailleurs ; 550 emplois directs comme sous-traitants ; 1455 emplois induits comme revendeurs.	Le sable ;	Le niveau de revenu de la Commune. Le niveau de revenu des ménages ; Le nombre d'emplois réellement créés.
			Achèvement et mise en exploitation de l'unité communale semi-industrielle de Sable d'Ebebda.	30 emplois directs ; 1020 emplois indirects comme revendeurs.	Le sable	
			Mise en exploitation de 10 gisements des pierres à Etam-Kouma, Nkom 1, Nkom 2, Nkang-Efok, Lenyong, Ndounda, Nkol-Elouga, Ebong, Koan, Nkolossang	150 emplois directs comme travailleurs ; 600 emplois directs comme sous-traitants ; 1 345 emplois induits comme revendeurs.	Gravier ; Tout-venant ; Moellons ; Etc.	
04	Tourisme	Présence de nombreux sites culturels.	Aménagements de 03 Sites touristiques à Nkol-Elouga (chutes de Tamba), Koan (au niveau du mont Koan), et Tsang (chutes de Tsang)	130 emplois directs comme guides touristiques, hôteliers, restaurateurs, etc. 1300 emplois induits par le développement des métiers connexes.	Touristes.	Le niveau de revenu de la Commune. Le niveau de revenu des ménages ; Le nombre d'emplois réellement créés.
			Aménagement du lac municipal au niveau du centre-ville			
			Aménagement des berges de la Sanaga au niveau d'Ebebda			
			Construction d'un complexe hôtelier municipal			

VI. PROGRAMMATION

6.1. Ranking des villages et Ressources mobilisables

6.1.1. Ranking des villages

Tableau 26 : Ranking des villages de la Commune.

NOMS DES VILLAGES / ESPACE URBAIN	ORDRE DE FINANCEMENT	OBSERVATIONS
EBEBDA II (URBAIN et RURAL)	1	Ces villages qui constituent le grand et vrai espace urbain futur méritent d'être développés en premier car ils sont la porte d'entrée et la ville de la commune
DJOU NYAT	2	
EBEBDA I	3	
EBOM ZOUT	4	
LENDONG	5	
NEGA	6	
MBENEGA	7	
NKOM II	8	Route en mauvais état
TSANG	9	Route en mauvais état
ZOKOGO	10	Insuffisance du réseau électrique
NGOKSA	11	Existence d'une piste rurale en mauvais état, absence d'une adduction d'eau potable
NKANG EFOK	12	Insuffisance de salle de classe au CES
OLONG	13	Absence d'une école maternelle
ABANG NANG	14	Insuffisance des points d'eau potable
BIKOGO	15	insuffisance des points d'eau potable
LENYONG	16	Routes en mauvais état
NKOM I	17	Insuffisance de salle de classe au CES
NLONGZOK	18	Insuffisance des points d'eau potable
POLO I	19	Insuffisance du réseau électrique et de forage
POLO II	20	Insuffisance de forages
BILIK BINDIK	21	Insuffisance du réseau électrique
EBONG	22	Existence d'une piste rurale en mauvais état et une insuffisance de forage
EKOME	23	Insuffisance du réseau électrique
ENDOUM	24	Existence d'une piste rurale en mauvais état et insuffisance du réseau électrique
ETAM KOUMA	25	Insuffisance de forage et de réseau électrique
LEKA	26	Insuffisance du réseau électrique
NDOUNDA	27	Insuffisance du réseau électrique
MELEN	28	Insuffisance de forage
NKOL ELOUGA	29	Insuffisance de forage, absence d'électricité et présence d'une route non aménagée
NKOLOSSANG	30	Insuffisance du réseau électrique
EYENE	31	Existence d'une piste rurale en mauvais état, absence de marché et insuffisance de forage

Plan Communal de développement (PCD) d'EBEBDA

NOMS DES VILLAGES / ESPACE URBAIN	ORDRE DE FINANCEMENT	OBSERVATIONS
KOUAN	32	Absence de marché, insuffisance de forage et de salle de classe au CES
NKOG EDJEN	33	Absence de marché, insuffisance de forage et de réseau électrique

6.1.2. Ressources mobilisables et échéances

Les ressources mobilisables ont été identifiées sur la base des différents liens entre la commune et ses partenaires. Ainsi, certains financements ont été alloués à des projets spécifiques, notamment ceux du budget d'investissement public qui est un transfert de compétences accompagnant la décentralisation, le prêt social du FEICOM, l'allocation du PNDP, etc.

Les ressources mobilisables identifiées sont donc de plusieurs ordres. Ce sont le prêt social du FEICOM, le BIP, l'allocation PNDP, la mobilisation du partenaire TOP IMMOBILIARE, les CAC et taxes de péréquation et les ressources propres de la commune. Les différentes ressources étant connues FEICOM : 1 170 000 000 FCFA ; BIP : 5631 154 000 FCFA ; PNDP : 115 000 000 FCFA ; TOP IMMOBILIARE : 1 000 000 000 FCFA. Il ne reste qu'à déterminer les CAC et taxes de péréquation et les ressources propres à mobiliser pour le PIA.

Ainsi, les CAC et taxes de péréquation donnent comme reversement : 2013 : 66 000 220 FCFA ; 2014 : 99 589 526 FCFA ; 2015 : 97 000 000 FCFA. Et les ressources propres recouvrées disponibles peuvent être de 80 000 000 FCFA ;

Les recettes communales étant subdivisées à environ 53% pour le fonctionnement et environ 47% pour l'investissement ont donné le tableau de ressources mobilisables suivant :

Tableau 27 : Ressources mobilisables

SOURCES DE FINANCEMENT	MONTANT	DOMAINE	STRATEGIE DE MOBILISATION	UTILISATION			ECHEANCE
				Intitulé	Fonctionnement	Investissement	
FEICOM	19 000 000	Enseignements secondaires	Prêt Social	Construction d'un bloc de 02 salles de classe au CES de Nkang-Efok.	/	19 000 000	2015
	731 000 000	Institution Communale	Prêt Social	Construction d'un Hôtel de Ville Moderne	/	731 000 000	2015
	300 000 000	Mines, Industries et développement technologique	Prêt Social	Acquisition des équipements (matériel roulant) pour le projet d'extraction semi-industrielle du sable.	/	300 000 000	2015

Plan Communal de développement (PCD) d'EBEBDA

SOURCES DE FINANCEMENT	MONTANT	DOMAINE	STRATEGIE DE MOBILISATION	UTILISATION			ECHEANCE
				Intitulé	Fonctionnement	Investissement	
FEICOM	120 000 000	Mines, Industries et développement technologique	Prêt Social	Finalisation des travaux d'aménagement du site pour le projet d'extraction semi-industrielle du sable.	/	120 000 000	2015
BIP	100 000 000	Agriculture et développement rural	Transfert des compétences.	Ouverture des pistes agricoles	/	100 000 000	2015
	25 000 000		Transfert des compétences.	Piste agricole Carrefour Elessongué-NkolEdzon-Nding Assi Elig Mbama (7 km)	/	25 000 000	2015
	25 000 000		Transfert des compétences.	Piste agricole Endoum (Eligmdga)-Mission catholique Elig Edouma (5km)	/	25 000 000	2015
	25 000 000		Transfert des compétences.	Réhabilitation de la piste Ngoksa-Ebong (7 km)	/	25 000 000	2015
	25 000 000		Transfert des compétences.	Réhabilitation de la piste rurale Ebong-Ebogo (5 km)	/	25 000 000	2015
	40 000 000		Eau et Energie	Transfert des compétences.	Construction de 05 forages (Ebogo, Ebong, Melen, Nkol Elouga, etc.)	/	40 000 000
	16 000 000	Transfert des compétences.		Construction de 02forages à PMH à Nkomesse par Etam Kouma et à Elog-Tomo	/	16 000 000	2015
	25 163 000	Transfert des compétences.		Projet BAD (Djounyat, Ebomzout,	/	25 163 000	2015

Plan Communal de développement (PCD) d'EBEBDA

SOURCES DE FINANCEMENT	MONTANT	DOMAINE	STRATEGIE DE MOBILISATION	UTILISATION			ECHEANCE
				Intitulé	Fonctionnement	Investissement	
BIP	25 163 000	Eau et Energie	Transfert des compétences.	Electrification rurale de Nkol-Elouga	/	25 163 000	2015
	250 000	Education de Base	Transfert des compétences.	Achat bureaux des maîtres à Ebomzout	/	250 000	2015
	19 000 000		Transfert des compétences.	Construction d'un bloc de 02 salles de classe à Ebomzout	/	19 000 000	2015
	1 800 000		Transfert des compétences.	Equipement en table-bancs à Ebomzout		1 800 000	2015
	30 000 000	Elevage, pêche et industries animales	Transfert des compétences.	Construction des services de la délégation d'Arrondissement	/	30 000 000	2015
	20 000 000	Enseignement secondaires	Transfert des compétences.	Construction d'un bloc de deux salles de classe au CES de Koan		20 000 000	2015
	1 000 000	Petites et moyennes entreprises, économie sociale et artisanat	Transfert des compétences.	Informatisation du bureau de l'artisanat		1 000 000	2015
	2 000 000		Transfert des compétences.	Appui financier à l'association AGROPASCAM		2 000 000	2015
	60 000 000	Travaux Publics	Transfert des compétences.	Aménagement de la route côtière	/	60 000 000	2015
	80 000 000		Transfert des compétences.	Aménagement de la route centrale (1 portion) Ebebda-Lendong	/	80 000 000	2015
	27 778 000		Transfert des compétences.	Aménagement des pistes communales	/	27 778 000	2015
	15 000 000		Transfert des compétences.	Réhabilitation de la route Eyene-NkolElouga et aménagement des parkings		15 000 000	2015

Plan Communal de développement (PCD) d'EBEBDA

SOURCES DE FINANCEMENT	MONTANT	DOMAINE	STRATEGIE DE MOBILISATION	UTILISATION			ECHEANCE
				Intitulé	Fonctionnement	Investissement	
PNDP	115 300 000	Agriculture et développement rural	Eligibilité	Hangar de marché, forages et blocs latrines à Eyene, Nkog-Edzen et Koan (Elig-Douma)	/	115 300 000	2015
TOP IMMOBILIARE	1 000 000 000	Développement Urbain et Habitat.	Négociation	Construction d'une cité municipale	/	1 000 000 000	2015
CAC + taxes de péréquation	97 000 000	Institution communale	Reversement		51 410 000	45 590 000	2015
Ressources Propres	80 000 000		Recouvrement.	/	42 400 000	37 600 000	2015
TOTAL PIA :	3025454000				93810000	2931644000	

6.2. Cadre de Dépense à Moyen Terme (CDMT) 2015 – 2017

Tableau 28 : Cadre de Dépenses à Moyen Terme (CDMT) 2015 – 2017

Secteurs	Intitulé du projet	Localisation	Indicateurs de résultat	Période de réalisation			Sources de financement			Coût du projet	Observations
				2015	2016	2017	Part de la Commune	Autres contributions			
								Partenaires	Montant		
Agriculture et développement rural	Ouverture des pistes agricoles	Toute la Commune	Nombre de km de routes aménagées PV de réception	X			/	BIP	100 000 000	100 000 000	
	Piste agricole Carrefour Elessongué-NkolEdzon-Nding Assi Elig Mbama (7 km)	Elessongué-Nkol Edzon-Nding Assi Elig Mbama	Nombre de km de routes aménagées PV de réception	X			/	BIP	25 000 000	25 000 000	
	Piste agricole Endoum (Eligmdga)-Mission catholique EligEdouma (5km)	Endoum-Elig Edouma	Nombre de km de routes aménagées PV de réception	X			/	BIP	25 000 000	25 000 000	
	Réhabilitation de la piste Ngoksa-Ebong (7 km)	Ngoksa-Ebong		X			/	BIP	25 000 000	25 000 000	

Plan Communal de développement (PCD) d'EBEBDA

Secteurs	Intitulé du projet	Localisation	Indicateurs de résultat	Période de réalisation			Sources de financement			Coût du projet	Observations
				2015	2016	2017	Part de la Commune	Autres contributions			
								Partenaires	Montant		
Agriculture et développement rural	Réhabilitation de la piste rurale Ebong-Ebogo (5 km)	Ebong, Ebogo	Nombre de km de routes aménagées PV de réception	X			/	BIP	25 000 000	25 000 000	
	Construction de 03 hangars de marché avec 03 blocs latrines	Eyene, Koan (Elig-Douma), Nkog-Edzen	Hangars et blocs latrines construits PV de réception	X			12 600 000	PNDP	71 400 000	84 000 000	
	Construction de 03 forages dans les marchés	Eyene, Koan (Elig-Douma), Nkog-Edzen	Forages construits PV de réception	X			1 395 000	PNDP	26 505 000	27 900 000	
Eau et Energie	Construction de 05 forages (Ebogo, Ebong, Melen, Nkol Elouga, etc.)	Ebogo, Ebong, Melen, Nkol Elouga, etc.	Forages construits PV de réception	X			/	BIP	40 000 000	40 000 000	
	Construction de 02 forages à PMH à Nkomesse par Etam Kouma et à Elog-Tomo	Etam Kouma et Elog-Tomo	Forages construits PV de réception	X			/	BIP	16 000 000	16 000 000	
	Projet BAD (Djounyat, Ebomzout,	Djounyat, Ebomzout	Projet réalisé PV de réception	X			/	BIP	25 163 000	25 163 000	
	Electrification du village Nkol Elouga	Nkol Elouga	Village électrifié PV de réception	X			/	BIP	25 163 000	25 163 000	
Education de Base	Achat bureaux des maîtres	EP Ebomzout		X			/	BIP	250 000	250 000	
	Construction d'un Bloc de 02 salles de classe	EP Ebomzout	Blocs construits, équipés et fonctionnels	X			/	BIP	19 000 000	19 000 000	
	Equipement en table-bancs	EP Ebomzout		X			/	BIP	1 800 000	1 800 000	
Elevage, pêche et industries animales	Construction des services de la délégation d'Arrondissement	Ebebda II	Services de la délégation d'Arrondissement construite PV de réception	X			/	BIP	30 000 000	30 000 000	

Plan Communal de développement (PCD) d'EBEBDA

Secteurs	Intitulé du projet	Localisation	Indicateurs de résultat	Période de réalisation			Sources de financement			Coût du projet	Observations
				2015	2016	2017	Part de la Commune	Autres contributions			
								Partenaires	Montant		
Enseignement secondaires	Construction d'un bloc de deux salles de classe	CES de Koan	Salles construites. PV de réception	X			/	BIP	20 000 000	20 000 000	
	Construction d'un bloc de 02 salles de classe au CES de Nkang-Efok.	Nkang-Efok	Bloc de 02 salles de classe construit PV de réception	X			/	FEICOM	19 000 000	19 000 000	
Habitat et développement urbain	Construction d'une Cité municipale	Ebebda II (centre urbain)	Cité construite. PV de réception	X			/	TOP IMMOBILIA RE	1 000 000 000	1 000 000 000	
Industries, mines et développement technologique	Acquisition des équipements (matériel roulant) pour le projet d'extraction semi-industrielle du sable.	Ebebda II	Equipements présents et fonctionnels PV de réception	X			/	FEICOM	300 000 000	300 000 000	
	Finalisation des travaux d'aménagement du site pour le projet d'extraction semi-industrielle du sable.	Ebebda II	Site construit et fonctionnel PV de réception	X			/	FEICOM	120 000 000	120 000 000	
Institution Communale	Extension des bureaux de l'hôtel de ville actuel (1 bâtiment)	Ebebda II	Bureaux construits PV de réception	X			6 000 000	/	/	6 000 000	
	Construction d'un Hôtel de ville Moderne	Ebebda II	Hôtel de ville construit et fonctionnel PV de réception	X			/	FEICOM	731 000 000	731 000 000	
Petites et moyennes entreprises, économie sociale et artisanat	Informatisation du bureau de l'artisanat	Ebebda II	Bureau informatisé PV de réception	X			/	BIP	1 000 000	1 000 000	
	Appui financier à l'association AGROPASCAM	/	Ordre de virement	X			/	BIP	2 000 000	2 000 000	

Plan Communal de développement (PCD) d'EBEBDA

Secteurs	Intitulé du projet	Localisation	Indicateurs de résultat	Période de réalisation			Sources de financement			Coût du projet	Observations
				2015	2016	2017	Part de la Commune	Autres contributions			
								Partenaires	Montant		
Travaux Publics	Aménagement de la route côtière communale	Tous les villages de la côtière	Nombre de km de routes aménagées PV de réception	X			/	BIP	60 000 000	60 000 000	
	Aménagement de la route centrale (1 portion) Ebebda-Lendong	Ebebda-Lendong	Nombre de km de routes aménagées PV de réception	X			/	BIP	80 000 000	80 000 000	
	Aménagement des pistes Communales	Toute la Commune	Nombre de km de routes aménagées PV de réception	X			/	BIP	27 778 000	27 778 000	
	Réhabilitation de la route Eyene-Nkol Elouga et aménagement des parkings	Eyene-NkolElouga	Nombre de km de routes aménagées PV de réception	X			/	BIP	15 000 000	15 000 000	
	Réhabilitation des routes : 1) Ebebda 1-Tsang (10 km) 2) Carrefour Mbenega-Fleuve (2 km)		Routes réhabilitées PV de réception	X			14 700 000	/	/	14 700 000	
Total Année 2015							34695000	/	2831059000	2865754000	

Plan Communal de développement (PCD) d'EBEBDA

Secteurs	Intitulé du projet	Localisation	Indicateurs de résultat	Période de réalisation			Sources de financement			Coût du projet	Observations
				2015	2016	2017	Part de la Commune	Autres contributions			
								Partenaires	Montant		
Commerce	Poursuite des travaux de construction du marché municipal de la commune	Ebebda ville	Marché achevé et fonctionnel PV de réception		X		/	PIP	68 270 625	68 270 625	Elément de maturité (Devis estimatif et quantitatif)
Eau et énergie	Electrification du projet village Etam Kouma Chefferie	Village Etam Kouma Chefferie	Village électrifié PV de réception		X		/	PIP	28 864 164	28 864 164	Elément de maturité (Fiche technique, Devis estimatif et quantitatif, Schéma du réseau).
	Renforcement du réseau électrique de l'axe Polo I- Nkolossang-Endoum-Zokogo	Villages Polo I, Nkolossang, Endoum, Zokogo.	Nombre de village électrifié Nombre de km de MT et BT installé PV de réception		X		/	PIP	87 306 587	87 306 587	
Emploi et formation professionnelle	Transformation de la SAR/SM en centre de formation professionnelle	Ebebda ville (quartier latin)	SAR/SM transformé en centre de formation construit et fonctionnel		X		/	AFD	350 000 000	350 000 000	Elément de maturité (Devis estimatif et quantitatif)
Travaux publics	Aménagement de certaines pistes rurales de la commune d'Ebebda	Ebebda ville	Nombre de km de route aménagée PV de réception		X		/	PIP	71 311 500	71 311 500	Elément de maturité (Devis estimatif et quantitatif)
	Réhabilitation de la route rurale Ebebda I- Tsang (10km)	Carrefour Ebebda I- Tsang	Nombre de km de route aménagée PV de réception		X		/	PIP	64 000 000	64 000 000	
Total Année 2016							/	/	669 752 876	669 752 876	

Plan Communal de développement (PCD) d'EBEBDA

Secteurs	Intitulé du projet	Localisation	Indicateurs de résultat	Période de réalisation			Sources de financement			Coût du projet	Observations
				2015	2016	2017	Part de la Commune	Autres contributions			
								Partenaires	Montant		
Eau et électricité	Construction d'une adduction d'eau potable	Ebebda ville (espace urbain)	Adduction d'eau construite et fonctionnelle PV de réception			X	PM	CAMWATER	325 000 000	325 000 000	
	Construction d'une mini adduction d'eau avec bornes fontaines	Ngoksa	Mini adduction d'eau construite et fonctionnelle PV de réception			X	PM	MINEE	50 000 000	50 000 000	
	Extension du réseau électrique Ebebda I-Nega-Bilik Bindik-Nkog Edzen-Ndounda	Ebebda I, Nega, Bilik Bindik, Nkog Edzen, Ndounda	Nombre de village électrifié Nombre de km de MT et BT installé PV de réception			X	PM	MINEE	150 000 000	150 000 000	
Total Année 2017							/		525 000 000	525 000 000	
TOTAL GENERAL									4 025 811 876	4 060 506 876	

6.3. Cadre sommaire de gestion environnementale du CDMT

Les microprojets planifiés dans le CDMT, sont susceptibles de générer des impacts socio-environnementaux positifs ou négatifs. Ces microprojets sont soumis à une étude d'impact sommaire¹. Les impacts potentiels qui en résultent donneront lieu à des mesures environnementales dont il faudra prendre en compte avant la réalisation de chaque projet.

6.3.1. Cadre de gestion environnementale sommaire

Tableau 29 : Principaux impacts environnementaux et mesures d'optimisation ou d'atténuation envisageables

Types de projets	Impacts positifs	Mesures d'optimisation envisageables	Impacts négatifs	Mesures d'atténuation envisageables		
Microprojets de construction des salles de classe et établissement scolaires, des services publics administratifs, de logements	- Augmentation du taux de scolarité - Augmentation du taux de réussite	- Entretien régulier des ouvrages	- Erosion due à l'exploitation des zones d'emprunt/carrières de graviers ou de sable, et/ou à l'excavation du site du projet - Impacts liés à la pollution des huiles de vidange - Pollution liées aux déchets générés pendant les travaux - Impacts liés aux déchets solides générés du fait de l'exploitation de l'ouvrage - Pollution de l'air par les poussières dues au transport des matériaux et circulation des engins - Perte des espèces ligneuses liée au dégagement du site - Impact liés aux déchets domestiques (eaux usées, excréments, etc.) - Risques d'inondation et de stagnation des eaux autour de l'ouvrage	- Remettre en état les zones d'emprunt, en respectant les pentes du terrain naturel		
	- Meilleure qualité des services rendus - Rapprochement de l'administration des administrés			- Engazonner les zones affectées		
				- Eviter systématiquement d'implanter les ouvrages dans les zones sensibles telles que marécages, zones de frayère, flancs de montagnes, etc. - Reboiser les alentours de l'ouvrage		
	- Réduction des va-et-viens des travailleurs - Réduction de la crise de logement - Bien être des populations			- Prévoir des bacs de récupération des déchets solides, qui seront acheminés à la décharge		
				- Arroser les endroits des travaux avec de l'eau provenant des cours d'eau permanent		
				- Reboiser les zones affectées		
				- Prévoir des latrines améliorées à fosse ventilée		
						- Prévoir un réseau simplifié d'assainissement des eaux de pluie, y compris leur évacuation

¹ MINISTERE DE L'ENVIRONNEMENT ET DE LA PROTECTION DE LA NATURE. Arrêté N°0070/MINEP du 22 Avril 2005 fixant les différentes catégories dont la réalisation est soumise à une étude d'impact environnemental. 2005. Pages 1-4.

Plan Communal de développement (PCD) d'EBEBDA

Types de projets	Impacts positifs	Mesures d'optimisation envisageables	Impacts négatifs	Mesures d'atténuation envisageables
<p>Microprojets hydrauliques Forages/Puits/Adductions d'eau/Sources</p>	<p>: - Consommation d'une eau saine - Réduction des maladies d'origine hydrique - Gain de temps pour chercher de l'eau</p>	<p>- Mise en place d'un comité de gestion du (des) point (s) d'eau - Formation d'un artisan réparateur pour pallier les pannes éventuelles</p>	<p>- Erosion due à l'exploitation des zones d'emprunt/carrières de graviers ou de sable, et/ou à l'excavation du site du projet - Pollution du point d'eau soit par les produits phytosanitaires, soit par la latrine - Risques d'accident dus aux travaux - Impacts liés aux déchets générés pendant les travaux - Risques d'inondation et de stagnation des eaux autour de l'ouvrage - Risque de contamination et d'infiltration des eaux sales ou boueuses - Perturbation de la qualité de l'eau</p>	<p>- Remettre en état les zones d'emprunt, en respectant les pentes du terrain naturel - Engazonner les zones affectées - Eviter systématiquement d'implanter les ouvrages dans les zones sensibles telles que marécages, zones de frayère, flancs de montagnes, etc. - Reboiser les alentours de l'ouvrage - Interdire les champs utilisant les produits phytosanitaires aux abords immédiats de l'ouvrage (maintenir une distance d'au moins 300 mètres) - Respecter les règles de sécurité au chantier (port de masques, bottes) - Eviter de déposer les déchets dans les cours d'eau (à au moins 100 mètres et les étaler) - Mise en dépôt dans les anciennes zones d'emprunt - Prévoir un réseau simplifié d'assainissement des eaux de pluies, y compris leur évacuation éventuelle dans un puits perdu et sécurisé avec canalisation à ciel ouvert - Nettoyage régulier des abords de l'ouvrage de même que les canalisations - Maintenir les latrines à au moins 50 mètres du point d'eau - Sécuriser le point d'eau en le clôturant : imperméabiliser les alentours par le carrelage/ pierres maçonnés - Procéder régulièrement au traitement physico-chimique de l'eau</p>
<p>Microprojets de construction ou de réhabilitation des pistes rurales, de reprofilage des routes, ponts et buses.</p>	<p>- Déplacement facile des personnes et des biens - Désenclavement de la zone - Ecoulement facile des produits agricoles</p>	<p>- Création des comités de routes pour chaque kilomètre du tronçon - Reprofilage régulier des routes - Cantonnement régulier des routes - Installation des barrières de pluies</p>	<p>- Erosion due à l'exploitation des zones d'emprunt/carrières de graviers ou de sable, et/ou à l'excavation du site du projet - Impacts liés à la pollution des huiles de vidanges</p>	<p>- Remettre en état les zones d'emprunt, en respectant les pentes du terrain naturel - Engazonner les zones affectées - Eviter systématiquement d'implanter les ouvrages dans les zones sensibles telles que marécages, zones de frayère, flancs de montagnes, etc. - Reboiser les alentours de l'ouvrage - Mettre en place des bacs de récupération des huiles de vidange, et les retourner aux entreprises spécialisées - Utiliser les engins adaptés</p>

Plan Communal de développement (PCD) d'EBEBDA

Types de projets	Impacts positifs	Mesures d'optimisation envisageables	Impacts négatifs	Mesures d'atténuation envisageables
Microprojets de construction ou de réhabilitation des pistes rurales, de reprofilage des routes, ponts et buses.	<ul style="list-style-type: none"> - Déplacement facile des personnes et des biens - Désenclavement de la zone - Ecoulement facile des produits agricoles 	<ul style="list-style-type: none"> - Création des comités de routes pour chaque kilomètre du tronçon - Reprofilage régulier des routes - Cantonnement régulier des routes - Installation des barrières de pluies 	<ul style="list-style-type: none"> - Pollution de l'air par les poussières dues au transport des matériaux et circulation des engins 	<ul style="list-style-type: none"> - Arroser les endroits des travaux avec de l'eau provenant des cours d'eau permanent
			<ul style="list-style-type: none"> - Perte des espèces ligneuses liée au dégageement du site 	<ul style="list-style-type: none"> - Reboiser les zones affectées
			<ul style="list-style-type: none"> - Risques d'accident liés aux travaux 	<ul style="list-style-type: none"> - Respect des règles de sécurité au chantier (port des EPI) - Poser des affiches pour la prévention - Mettre des panneaux de signalisation du chantier
			<ul style="list-style-type: none"> - Risques d'accidents de la route 	<ul style="list-style-type: none"> - Installation des plaques de signalisation et de limitation des vitesses visibles et de manière évidente
			<ul style="list-style-type: none"> - Impacts liés aux déchets générés pendant les travaux 	<ul style="list-style-type: none"> - Prévoir des bacs de récupération des déchets solides, qui seront acheminés à la décharge
Microprojets d'électrification rurale, centrale solaire, construction des hangars de marché et blocs toilettes	<ul style="list-style-type: none"> - Développement des activités économiques - Réduction des maladies visuelles - Emancipation de la population 	<ul style="list-style-type: none"> - Création des comités de gestion et des comités de vigilance - Défrichage régulier des abords de la ligne électrique - Branchement des ménages au réseau électrique et paiement régulier des factures des consommations - Signalement rapide de toute panne ou défectuosité du réseau à la société ENEO 	<ul style="list-style-type: none"> - Risques d'électrocution des personnes et des oiseaux, ou d'incendie 	<ul style="list-style-type: none"> - Mettre en place des panneaux de protection le long de la ligne - Travail exclusif sur les lignes électriques exclusivement par les agents d'ENEO - Aménagement des "pare-feu" autour de l'ouvrage
			<ul style="list-style-type: none"> - Risque de vol des câbles électriques 	<ul style="list-style-type: none"> - Création des comités de gestion et des comités de vigilance
			<ul style="list-style-type: none"> - Risque de destruction des poteaux par les feux de brousse 	<ul style="list-style-type: none"> - Enlèvement des herbes tout autour des poteaux
			<ul style="list-style-type: none"> - Risques d'incendies 	<ul style="list-style-type: none"> - Prendre garde de déposer les produits dangereux comme par exemple le carburant dans les hangars, les magasins
	<ul style="list-style-type: none"> - Développement de l'économie locale 	<ul style="list-style-type: none"> - Entretien et perrenisation de l'ouvrage - Cr&ation des comiyés de gestions des ouvrages - Formation des comités de gestion 	<ul style="list-style-type: none"> - Risques d'invasissement par les ordures 	<ul style="list-style-type: none"> - Mise sur pied d'un dispositif de collecte et de traitement des ordures
	<ul style="list-style-type: none"> - Réduction des maladies fécales - Réduction de l'insalubrité 	<ul style="list-style-type: none"> - Sensibilisation des populations sur les bons usages en matière d'hygiène et salubrité 	<ul style="list-style-type: none"> - Risque de contamination par les fécèes 	<ul style="list-style-type: none"> - Mise en place d'un dispositif de lave main au sortir des toilettes
			<ul style="list-style-type: none"> - Risques de pollution par les odeurs venant des latrine 	<ul style="list-style-type: none"> - Construction des latrines modernes à fosse ventilée - Entretien permanent des latrines

6.3.2. Cadre de gestion sociale sommaire

Tableau 30 : Principaux impacts socioéconomiques et mesures d'optimisation ou d'atténuation envisageables

Types de projets	Impacts positifs	Mesures d'optimisation envisageables	Impacts négatifs	Mesures d'atténuation envisageables
Microprojets de construction des salles de classe et établissement scolaires, des services publics administratifs, de logements	- Augmentation des revenus dans la zone du microprojet	- Privilégier le recrutement des locaux dans la main d'œuvre à mobiliser, ainsi que la technique HIMO	- Risques liés à l'acquisition des terres pour l'implantation du microprojet	- Sensibiliser et informer les personnes touchées sur la nécessité d'un site et les critères de choix
		- Former le comité de gestion aux questions d'accueil, de maintenance et de gestion de l'ouvrage	- Conflits liées au choix du site/déplacement involontaire pour l'utilisation du site	- Obtenir un acte de donation foncière, signé du chef du village et du propriétaire du site
				- Informer les personnes touchées
				- Dénombrer les personnes / ménages affectés et évaluer leurs biens
- Conflits liés à l'utilisation, et à la non pérennisation de l'ouvrage	- Compenser les personnes affectées ou touchées			
- Amélioration de l'accès aux services de base	- Prévoir un point d'eau pour améliorer l'utilisation de l'ouvrage	- Augmentation de la prévalence des IST/VIH/SIDA	- Mettre en place un comité de gestion du projet incluant les femmes et établir les règles d'usage, ainsi que le mécanisme de fonctionnement et d'entretien	
		- Risques d'accident liés aux déplacements divers et aux travaux	- Sensibiliser les populations riveraines et le personnel sur les IST et le VIH/SIDA	
		- Sécuriser le site	- Respecter les règles de sécurité au chantier (port de masques, bottes, port de tenues appropriées, limitation de vitesse, etc.)	
Microprojets hydrauliques : Forages/Puits/Adductions d'eau/Sources	- Augmentation des revenus dans la zone du microprojet	- Privilégier le recrutement des locaux dans la main d'œuvre à mobiliser, ainsi que la technique HIMO	- Risques liés à l'acquisition des terres pour l'implantation du microprojet	- Sensibiliser et informer les personnes touchées sur la nécessité d'un site et les critères de choix

Plan Communal de développement (PCD) d'EBEBDA

Types de projets	Impacts positifs	Mesures d'optimisation envisageables	Impacts négatifs	Mesures d'atténuation envisageables
Microprojets hydrauliques Forages/Puits/Adductions d'eau/Sources	- Augmentation des revenus dans la zone du microprojet	- Former le comité de gestion aux questions d'accueil, de maintenance et de gestion de l'ouvrage	- Conflits liées au choix du site/déplacement involontaire pour l'utilisation du site	- Obtenir un acte de donation foncière, signé du chef du village et du propriétaire du site - Informer les personnes touchées - Dénombrer les personnes / ménages affectés et évaluer leurs biens - Compenser les personnes affectées ou touchées
	- Réduction des maladies d'origine hydrique	- Prévoir le traitement et la pérennisation de l'ouvrage	- Conflits liés à l'utilisation, et à la non pérennisation de l'ouvrage	- Mettre en place un comité de gestion du projet incluant les femmes et établir les règles d'usage, ainsi que le mécanisme de fonctionnement et d'entretien
			- Risque de stagnation des eaux résiduaires et de prolifération des moustiques	- Prévoir une canalisation et un trou perdu pour l'écoulement des eaux loin du point d'eau
			- Présence des animaux domestiques autour de l'ouvrage pour s'abreuver	- Prévoir un mur d'enceinte autour de l'ouvrage et un portail d'entrée fermable
Microprojets de construction ou de réhabilitation des pistes rurales, de reprofilage des routes, ponts et buses.	- Augmentation des revenus dans la zone du microprojet	- Privilégier le recrutement des locaux dans la main d'œuvre à mobiliser, ainsi que la technique HIMO	- Risques liés à l'acquisition des terres pour l'implantation du microprojet	- Sensibiliser et informer les personnes touchées sur la nécessité d'un site et les critères de choix
		- Former le comité de gestion aux questions d'accueil, de maintenance et de gestion de l'ouvrage	- Conflits liées au choix du site/déplacement involontaire pour l'utilisation du site	- Obtenir un acte de donation foncière, signé du chef du village et du propriétaire du site - Informer les personnes touchées - Dénombrer les personnes / ménages affectés et évaluer leurs biens - Préparer éventuellement un PAR - Compenser les personnes affectées, touchées conformément aux dispositions du PDIR
			- Conflits liés à l'utilisation, et à la non pérennisation de l'ouvrage	- Mettre en place un comité de gestion du projet incluant les femmes et établir les règles d'usage, ainsi que le mécanisme de fonctionnement et d'entretien

Plan Communal de développement (PCD) d'EBEBDA

Types de projets	Impacts positifs	Mesures d'optimisation envisageables	Impacts négatifs	Mesures d'atténuation envisageables
Microprojets de construction ou de réhabilitation des pistes rurales, de reprofilage des routes, ponts et buses.	<ul style="list-style-type: none"> - Amélioration de l'accès aux services de base 	<ul style="list-style-type: none"> - Prévoir un point d'eau pour améliorer l'utilisation de l'ouvrage 	<ul style="list-style-type: none"> - Augmentation de la prévalence des IST/VIH/SIDA 	<ul style="list-style-type: none"> - Sensibiliser les populations riveraines et le personnel sur les IST et le VIH/SIDA
			<ul style="list-style-type: none"> - Risques d'accident liés aux déplacements divers et aux travaux 	<ul style="list-style-type: none"> - Respecter les règles de sécurité au chantier (port de masques, bottes, port de tenues appropriées, limitation de vitesse, etc.) - Sécuriser le site
Microprojets d'électrification rurale, centrale solaire, construction des hangars de marché et blocs toilettes	<ul style="list-style-type: none"> - Augmentation des revenus dans la zone du microprojet 	<ul style="list-style-type: none"> - Privilégier le recrutement des locaux dans la main d'œuvre à mobiliser, ainsi que la technique HIMO 	<ul style="list-style-type: none"> - Risques liés à l'acquisition des terres pour l'implantation du microprojet 	<ul style="list-style-type: none"> - Sensibiliser et informer les personnes touchées sur la nécessité d'un site et les critères de choix
		<ul style="list-style-type: none"> - Former le comité de gestion aux questions d'accueil, de maintenance et de gestion de l'ouvrage 	<ul style="list-style-type: none"> - Conflits liées au choix du site/déplacement involontaire pour l'utilisation du site 	<ul style="list-style-type: none"> - Obtenir un acte de donation foncière, signé du chef du village et du propriétaire du site
			<ul style="list-style-type: none"> - Conflits liées au choix du site/déplacement involontaire pour l'utilisation du site 	<ul style="list-style-type: none"> - Informer les personnes touchées - Dénombrer les personnes / ménages affectés et évaluer leurs biens
			<ul style="list-style-type: none"> - Conflits liés à l'utilisation, et à la non pérennisation de l'ouvrage 	<ul style="list-style-type: none"> - Mettre en place un comité de gestion du projet incluant les femmes et établir les règles d'usage, ainsi que le mécanisme de fonctionnement et d'entretien
	<ul style="list-style-type: none"> - Amélioration de l'accès aux services de base 	<ul style="list-style-type: none"> - Prévoir un point d'eau pour améliorer l'utilisation de l'ouvrage 	<ul style="list-style-type: none"> - Augmentation de la prévalence des IST/VIH/SIDA 	<ul style="list-style-type: none"> - Sensibiliser les populations riveraines et le personnel sur les IST et le VIH/SIDA
			<ul style="list-style-type: none"> - Risques d'accident liés aux déplacements divers et aux travaux 	<ul style="list-style-type: none"> - Respecter les règles de sécurité au chantier (port des EPI, limitation de vitesse, etc.) - Sécuriser le site

6.3.3. Plan sommaire de gestion environnementale et sociale

Tableau 31 : Plan sommaire de gestion de l'environnement

Types de projets	Impacts négatifs	Mesures d'atténuation envisageables	Acteurs de mise en œuvre	Période	Acteurs de suivi	Coût estimatif	observations
Microprojets de construction des salles de classe et établissement scolaires, des services publics administratifs, de logements	Erosion due à l'exploitation des zones d'emprunt/carrières de graviers ou de sable, et/ou à l'excavation du site du projet	Remettre en état les zones d'emprunt, en respectant les pentes du terrain naturel	Consultant chargé de monter le microprojet Entrepreneur Maire PNDP	2015 A la fin du chantier	CCSE CC Délégation MINEPDED ; Délégation MINAS ; PNDP ; Mairie	PM	Les coûts y afférent doivent être intégrés dans les coûts de la conception du microprojet
		Engazonner les zones affectées					
		Eviter systématiquement d'implanter les ouvrages dans les zones sensibles telles que marécages, zones de frayère, flancs de montagnes, etc.					
		Reboiser les alentours de l'ouvrage					
	Impacts liés à la pollution des huiles de vidange	Prévoir des bacs de récupération des déchets solides, qui seront acheminés à la décharge	Consultant chargé de monter le microprojet Entrepreneur Maire	2015 Pendant le chantier	CCSE CC Délégation MINEPDED ; Délégation MINAS ; PNDP ; Mairie	PM	Les coûts y afférent doivent être intégrés dans les coûts de la conception du microprojet
	Pollution liées aux déchets générés pendant les travaux		Consultant chargé de monter le microprojet Entrepreneur Maire				
	Impacts liés aux déchets solides générés du fait de l'exploitation de l'ouvrage		Consultant chargé de monter le microprojet Entrepreneur Maire				
	Pollution de l'air par les poussières dues au transport des matériaux et circulation des engins		Consultant chargé de monter le microprojet Entrepreneur Maire				
	Perte des espèces ligneuses liée au dégageant du site		Reboiser les zones affectées le cas échéant				

Plan Communal de développement (PCD) d'EBEBDA

Types de projets	Impacts négatifs	Mesures d'atténuation envisageables	Acteurs de mise en œuvre	Période	Acteurs de suivi	Coût estimatif	observations
Microprojets de construction des salles de classe et établissements scolaires, des services publics administratifs, de logements	Impact liés aux déchets domestiques (eaux usées, excréments, etc.)	Prévoir des latrines améliorées à fosse ventilée	Consultant chargé de monter le microprojet Entrepreneur Maire PNDP	2015 Pendant le chantier	CCSE CC Délégation MINEPDED ; Délégation MINAS ; PNDP ; Mairie	PM	Les coûts y afférent doivent être intégrés dans les coûts de la conception du microprojet
	Risques d'inondation et de stagnation des eaux autour de l'ouvrage	Prévoir un réseau simplifié d'assainissement des eaux de pluie, y compris leur évacuation					
Microprojets hydrauliques : Forages/Puits/ Adductions d'eau/Sources	Erosion due à l'exploitation des zones d'emprunt/carrières de graviers ou de sable, et/ou à l'excavation du site du projet	Remettre en état les zones d'emprunt, en respectant les pentes du terrain naturel	Consultant chargé de monter le microprojet Entrepreneur Maire PNDP	2015 A la fin du chantier	CCSE CC Délégation MINEPDED ; Délégation MINAS ; Mairie	PM	Les coûts y afférent doivent être intégrés dans les coûts de la conception du microprojet
		Engazonner les zones affectées					
		Eviter systématiquement d'implanter les ouvrages dans les zones sensibles telles que marécages, zones de frayère, flancs de montagnes, etc.		2016 Pendant le chantier			
		Reboiser les alentours de l'ouvrage					
	Pollution du point d'eau soit par les produits phytosanitaires, soit par la latrine	Interdire les champs utilisant les produits phytosanitaires aux abords immédiats de l'ouvrage (maintenir une distance d'au moins 300 mètres)	Consultant chargé de monter le microprojet Entrepreneur Maire PNDP	Après le chantier	CCSE CC Délégation MINEPDED ; Délégation MINAS ; Mairie	PM	Les coûts y afférent doivent être intégrés dans les coûts de la conception du microprojet
	Risques d'accident dus aux travaux	Respecter les règles de sécurité au chantier (port de masques, bottes)	Consultant chargé de monter le microprojet Entrepreneur Maire, PNDP				
	Pollution du point d'eau soit par les produits phytosanitaires, soit par la latrine	Interdire les champs utilisant les produits phytosanitaires aux abords immédiats de l'ouvrage (maintenir 1 distance d'au moins 300 mètres)	Consultant chargé de monter le microprojet Entrepreneur Maire PNDP	Après le chantier			
Impacts liés aux déchets générés pendant les travaux	Eviter de déposer les déchets dans les cours d'eau (à au moins 100 mètres et les étaler)	Consultant chargé de monter le microprojet Entrepreneur Maire PNDP	Pendant le chantier				

Plan Communal de développement (PCD) d'EBEBDA

Types de projets	Impacts négatifs	Mesures d'atténuation envisageables	Acteurs de mise en œuvre	Période	Acteurs de suivi	Coût estimatif	observations
Microprojets hydrauliques Forages/Puits/ Adductions d'eau/Sources	Impacts liés aux déchets générés pendant les travaux	Mise en dépôt dans les anciennes zones d'emprunt	Consultant chargé de monter le microprojet Entrepreneur Maire PNDP	Pendant le chantier	CCSE CC Délégation MINEPDED ; Délégation MINAS ; Mairie	PM	Les coûts y afférent doivent être intégrés dans les coûts de la conception du microprojet
	Risques d'inondation et de stagnation des eaux autour de l'ouvrage	Prévoir un réseau simplifié d'assainissement des eaux de pluies, y compris leur évacuation éventuelle dans un puits perdu et sécurisé					
	Risque de contamination et d'infiltration des eaux sales ou boueuses	Maintenir les latrines à au moins 50 mètres du point d'eau Sécuriser le point d'eau en le clôturant : imperméabiliser les alentours par le carrelage/pierres maçonnés		A la fin du chantier			
	Perturbation de la qualité de l'eau	Procéder régulièrement au traitement physico-chimique de l'eau		Après le chantier			
Microprojets de construction ou de réhabilitation des pistes rurales, des routes, ponts et buses.	Erosion due à l'exploitation des zones d'emprunt/carrières de graviers ou de sable, et/ou à l'excavation du site du projet	Remettre en état les zones d'emprunt, en respectant les pentes du terrain naturel	-	A la fin du chantier	-	-	-
		Engazonner les zones affectées	-		-	-	
	Erosion due à l'exploitation des zones d'emprunt/carrières de graviers ou de sable, et/ou à l'excavation du site du projet	Eviter systématiquement d'implanter les ouvrages dans les zones sensibles telles que marécages, zones de frayère, flancs de montagnes, etc.	Consultant chargé de monter le microprojet Entrepreneur Maire PNDP	Pendant le chantier	CCSE CC Délégation MINEPDED ; Délégation MINAS ; Mairie	PM	Les coûts y afférent doivent être intégrés dans les coûts de la conception du microprojet
		Impacts liés à la pollution des huiles de vidanges					
	Pollution de l'air par les poussières dues au transport des matériaux et circulation des engins	Arroser les endroits des travaux avec de l'eau provenant des cours d'eau permanent					
	Perte des espèces ligneuses liée au dégagement du site	Reboiser les zones affectées					

Plan Communal de développement (PCD) d'EBEBDA

Types de projets	Impacts négatifs	Mesures d'atténuation envisageables	Acteurs de mise en œuvre	Période	Acteurs de suivi	Coût estimatif	observations	
Microprojets de construction ou de réhabilitation des pistes rurales, de reprofilage des routes, ponts et buses.	Risques d'accident liés aux travaux	Respecter les règles de sécurité au chantier (port de masques, bottes) Poser des affiches pour la prévention et les panneaux de signalisation du chantier	Consultant chargé de monter le microprojet Entrepreneur Maire PNDP	Pendant le chantier	CCSE CC Délégation MINEPDED ; Délégation MINAS ; Mairie	PM		
	Impacts liés aux déchets générés pendant les travaux	Prévoir des bacs de récupération des déchets solides, qui seront acheminés à la décharge						
Microprojets d'électrification rurale, centrale solaire, construction des hangars de marché et blocs toilettes	Risques d'électrocution des personnes et des oiseaux, ou d'incendie	Mettre en place des panneaux de protection le long de la ligne Aménager des "pare-feu" autour de l'ouvrage					Les coûts y afférent doivent être intégrés dans les coûts de la conception du microprojet	
	- Pollution auditive par le bruit lié au fonctionnement du groupe électrogène	Prévoir les groupes équipés de dispositif anti bruit						
		Sécuriser le groupe dans un local aménagé à cet effet						
		Éviter d'installer le groupe aux abords immédiats des habitations et/ou des services						

6.4. Plan d'Investissement Annuel

6.4.1. Programmation annuelle des projets prioritaires

La programmation annuelle des projets prioritaires récapitule les projets prioritaires retenus pour être exécuter en première année, ainsi que l'ensemble des ressources mobilisables pour la mise en œuvre.

Tableau 32 : Programmation annuelle des projets prioritaires

SECTEUR	PROJET/ACTIONS RETENUES	QUANTITE	LIEU	COUT TOTAL	SOURCES DE FINANCEMENTS				ACTEURS	INDICATEURS
					PARTENAIRES		COMMUNE			
					Dénomination	Montant	Espèces	Nature		
Enseignements secondaires	Construction d'un bloc de 02 salles de classe au CES de Nkang-Efok	02	Nkang-Efok	19 000 000	FEICOM	19 000 000	/	/	Commune MINESEC MINMAP	Salles de classe construites PV de réception des ouvrages.
Habitat et développement urbain	Construction d'une Cité municipale	50	Ebebda II (centre urbain)	1 000 000 000	TOP IMMOBILIARE	1 000 000 000	/	/	Commune TOP IMMOBILIARE MINH DU MINTP MINEPDED MINAS MINMAP	Cité municipale construite et opérationnelle PV de réception
Institution Communale	Extension des bureaux de l'hôtel de ville actuel (1 bâtiment)	01	Ebebda II	6 000 000	/	/	6 000 000	/	Commune MINMAP	Bâtiment construit PV de réception de l'ouvrage.
	Construction d'un Hôtel de ville Moderne	01	Ebebda II	731 000 000	FEICOM	731 000 000	/	/	Commune FEICOM MINMAP	Hôtel de ville construit et fonctionnel PV de réception

Plan Communal de développement (PCD) d'EBEBDA

SECTEUR	PROJET/ACTIONS RETENUES	QUANTITE	LIEU	COUT TOTAL	SOURCES DE FINANCEMENTS				ACTEURS	INDICATEURS
					PARTENAIRES		COMMUNE			
					Dénomination	Montant	Espèces	Nature		
Mines, Industries et développement technologique	Acquisition des équipements pour le projet d'extraction semi-industrielle du sable.	01	Ebebda II	300 000 000	FEICOM	300 000 000	/	/	Commune FEICOM MINMAP	Equipements présents et fonctionnels PV de réception
	Finalisation des travaux d'aménagement du site pour le projet d'extraction semi-industrielle du sable.	01	Ebebda II	120 000 000	FEICOM	120 000 000	/	/		Site construits et fonctionnels PV de réception
Agriculture et développement rural	Ouverture des pistes agricoles	ND	Toute la Commune	100 000 000	BIP	100 000 000	/	/	Commune MINADER MINTP MINMAP	Nombre de km de routes aménagées PV de réception
	Piste agricole Carrefour Elessongué-NkolEdzon-Nding Assi EligMbama (7 km)	7 km	Elessongué-NkolEdzon-Nding Assi EligMbama	25 000 000	BIP	25 000 000	/	/		
	Piste agricole Endoum (Eligmdga)-Mission catholique EligEdouma (5km)	5 km	Endoum-EligEdouma	25 000 000	BIP	25 000 000	/	/		
	Réhabilitation de la piste Ngoksa-Ebong (7 km)	7 km	Ngoksa-Ebong	25 000 000	BIP	25 000 000	/	/		
	Réhabilitation de la piste rurale EbongEbogo (5 km)	5 km	EbongEbogo	25 000 000	BIP	25 000 000	/	/	Commune MINADER MINTP MINMAP	Nombre de km de routes aménagées PV de réception
	Construction de 03 hangars de marché avec 03 blocs latrines	03	Eyene, Koan (Elig-Douma), Nkog-Edzen	84 000 000	PNDP	71 400 000	12 600 000	/	Commune PNDP MINMAP	Hangars et blocs latrines construits PV de réception
	Construction de 03 forages dans les marchés	03	Eyene, Koan (Elig-Douma), Nkog-Edzen	27 900 000	PNDP	26 505 000	1 395 000	/		Forages construits PV de réception

Plan Communal de développement (PCD) d'EBEBDA

SECTEUR	PROJET/ACTIONS RETENUES	QUANTITE	LIEU	COUT TOTAL	SOURCES DE FINANCEMENTS				ACTEURS	INDICATEURS
					PARTENAIRES		COMMUNE			
					Dénomination	Montant	Espèces	Nature		
Eau et Energie	Construction de 05 forages (Ebogo, Ebong, Melen, Nkol Elouga, etc.)	05	Ebogo, Ebong, Melen, Nkol Elouga, etc.	40 000 000	BIP	40 000 000	/	/	Commune MINEE MINMAP	Forages construits PV de réception
	Construction de 02 forages à PMH à Nkomesse par Etam Kouma et à Elog-Tomo	02	Etam Kouma et Elog-Tomo	16 000 000		16 000 000	/	/		Forages construits PV de réception
	Projet BAD (Djounyat, Ebomzout,	02	Djounyat, Ebomzout	25 163 000		25 163 000	/	/		Projet réalisé PV de réception
	Electrification du village Nkol Elouga	01	Nkol Elouga	25 163 000		25 163 000	/	/		Village électrifié PV de réception
Education de Base	Achat bureaux des maîtres	ND	EP Ebomzout	250 000	BIP	250 000	/	/	Commune IAEB	Blocs construits, équipés et fonctionnels
	Construction d'un bloc de 02 salles de classe	02	EP Ebomzout	19 000 000		19 000 000				
	Equipement en table-bancs	ND	EP Ebomzout	1 800 000		1 800 000				
Elevage, pêche et industries animales	Construction des services de la délégation d'Arrondissement	01	Ebebda II	30 000 000	BIP	30 000 000	/	/	Commune MINEPIA MINMAP	Services de la délégation d'Arrondissement construite PV de réception
Enseignement secondaires	Construction d'un bloc de deux salles de classe	02	CES de Koan	20 000 000	BIP	20 000 000	/	/	Commune CES de Koan	Salles construites. PV de réception
Petites et moyennes entreprises, économie sociale et artisanat	Informatisation du bureau de l'artisanat	01	Ebebda II	1 000 000		1 000 000	/	/	Commune MINPMESA MINMAP	Bureau informatisé PV de réception
	Appui financier à l'association AGROPASCAM	01	/	2 000 000		2 000 000	/	/	Commune MINPMESA MINFI	Ordre de virement
Travaux Publics	Aménagement de la route côtière communale	27 km	Tous les villages de la côtière	60 000 000	BIP	60 000 000	/	/	Commune MINTP MINMAP	Nombre de km de routes aménagées

Plan Communal de développement (PCD) d'EBEBDA

SECTEUR	PROJET/ACTIONS RETENUES	QUANTITE	LIEU	COUT TOTAL	SOURCES DE FINANCEMENTS				ACTEURS	INDICATEURS
					PARTENAIRES		COMMUNE			
					Dénomination	Montant	Espèces	Nature		
	Aménagement de la route centrale (1 portion) Ebebda-Lendong	11 Km	Ebebda-Lendong	80 000 000		80 000 000	/	/		PV de réception
	Aménagement des pistes Communales	12 Km	Toute la Commune	27 778 000		27 778 000	/	/		
	Réhabilitation de la route Eyene-NkolElouga et aménagement des parkings	01	Eyene-NkolElouga	15 000 000		15 000 000	/	/		
Travaux Publics	Réhabilitation des routes : 1) Ebebda 1-Tsang (10 km) 2) Carrefour Mbenega-Fleuve (2 km)	12 km	Ebebda 1, Tsang, Mbenega	14 700 000	/	/	14 700 000	/	Commune MINTP MINMAP	Routes réhabilitées PV de réception
TOTAL PIA				2865754000		2831059000	34695000			

6.4.2. Plan opérationnel en faveur des populations vulnérables

Une bonne stratégie de développement local ne saurait se concevoir sans prendre en compte les couches les plus défavorisées. Aussi, le présent plan de développement local prévoit des actions en faveur des couches vulnérables. Ces actions se déclinent à travers le plan opérationnel consigné dans le tableau suivant :

Tableau 33 : Plan opérationnel en faveur des populations vulnérables

Activités	Indicateurs de résultats													Responsables	Coût (FCFA)	Sources de financement	
		J	F	M	A	M	J	J	A	S	O	N	D				
Recensement et enregistrement des populations vulnérables	Liste des personnes vulnérables recensées														Commune MINAS Partenaires	650 000	Commune MINAS
Etablissement des plaidoyers pour renforcer la prise en charge et les services de prise en charge des personnes vulnérables	Requêtes finalisées														Commune MINAS Partenaires		Commune MINAS
Organiser des campagnes de sensibilisation (Information-Education-Conseils) en faveur des personnes vulnérables pour chaque handicap	-PV de campagnes -Minutes des campagnes -Listes de présence														Commune MINAS Partenaires	1 500 000	Commune MINAS

6.5 Plan de Passation des marchés du PIA

Tableau 34 : Plan de passation des marchés

N°	Désignation du projet et localité de réalisation	Type de prestation	Montant prévisionnel du marché	Autorité contractante / Administration bénéficiaire	Mode d'appel d'offres	Date lancement de l'appel d'offres	Date attribution marché	Date de signature du marché	Date de démarrage des travaux	Date de réception des prestations
DD MINTP LEKIE										
	Réhabilitation de la route EYENE-NKOLELOUGA et aménagement des parkings	ROUTE	15 000 000	DD MINMAP LEKIE / DD MINTP LEKIE	Régie	/	/	/	25/05/2015	25/08/2015
TOTAL POUR DD MINTP LEKIE			15 000 000							
CES DE KOAN										
1	Construction d'un bloc de deux salles de classe au CES de Koan	BEC	20 000 000	DD MINMAP LEKIE / CES DE KOAN	AONO	02/03/2015	24/04/2015	13/05/2015	29/05/2015	28/08/2015
TOTAL POUR CES DE KOAN			20 000 000							
DAEPIA EBEBDA										
1	Construction de la DAEPIA d'Ebebdà	BEC	30 000 000	DD MINMAP LEKIE / DAEPIA EBEBDA	AONO	11/03/2015	04/05/2015	22/05/2015	05/06/2015	04/09/2015
TOTAL POUR DAEPIA EBEBDA			30 000 000							
COMMUNE D'EBEBDA										
1	Construction d'un bloc de deux salles de classe à Ebomzout	BEC	19 000 000	DD MINMAP LEKIE / COMMUNE D'EBEBDA	AONO	04/03/2015	27/04/2015	15/05/2015	29/05/2015	28/08/2015
2	Forage à PMH à Nkomesse par Etam Kouma	AI	8 000 000	DD MINMAP LEKIE / COMMUNE D'EBEBDA	AONO	11/03/2015	04/05/2015	22/05/2015	10/06/2015	10/09/2015
3	Forage à PMH à Elog-Tomo	AI	8 000 000	DD MINMAP LEKIE / COMMUNE D'EBEBDA	AONO	11/03/2015	04/05/2015	22/05/2015	10/06/2015	10/09/2015
4	Piste agricole Endoum (Eligmdga)-Mission catholique EligEdouma (5km)	ROUTE	25 000 000	DD MINMAP LEKIE / COMMUNE D'EBEBDA	Régie	/	/	/	27/05/2015	27/08/2015
5	Réhabilitation de la piste Ngoksa'a-Ebong (7 km)	ROUTE	25 000 000	DD MINMAP LEKIE /	Régie	/	/	/	27/05/2015	27/08/2015

Plan Communal de développement (PCD) d'EBEBDA

N°	Désignation du projet et localité de réalisation	Type de prestation	Montant prévisionnel du marché	Autorité contractante / Administration bénéficiaire	Mode d'appel d'offres	Date lancement de l'appel d'offres	Date attribution marché	Date de signature du marché	Date de démarrage des travaux	Date de réception des prestations
				COMMUNE D'EBEBDA						
6	Piste agricole Carrefour Elesongué-NkolEdzon-Nding Assi EligMbama (7 km)	ROUTE	25 000 000	DD MINMAP LEKIE / COMMUNE D'EBEBDA	Régie	/	/	/	27/05/2015	27/08/2015
7	Réhabilitation de la piste rurale EbongEbogo (5 km)	ROUTE	25 000 000	DD MINMAP LEKIE / COMMUNE D'EBEBDA	Régie	/	/	/	27/05/2015	27/08/2015
8	Electrification rurale de Nkol-Elouga	AI	25 163 000	DD MINMAP LEKIE / COMMUNE D'EBEBDA	AONO	25/03/2015	18/05/2015	05/06/2015	24/06/2015	24/09/2015
9	Entretien routier des Communes: Commune d'Ebebda	ROUTE	27 778 000	DD MINMAP LEKIE / COMMUNE D'EBEBDA	Régie	/	/	/	27/05/2015	27/08/2015
TOTAL POUR COMMUNE D'EBEBDA			187 941 000							
TOTAL			252 941 000							

VII. MECANISME DE SUIVI- EVALUATION

7.1. Composition du Comité Communal de Suivi-Evaluation du PCD

Le Comité de pilotage du PDC a mué en Comité Communal de Suivi-Evaluation (CCSE). Les chefs de villages et les comités de concertation sont les organes de suivi-évaluation au niveau des villages, avec pour rôle principal la mise en œuvre des solutions endogènes planifiées dans les villages. Le CCSE est constitué de la manière suivante :

Président : ONANA MBANGA Léonard

Rapporteurs : Madame MBALLA Marie Chantal Epse AFANA

Membres :

- MATEKE NGALE
- OHANTSIMI André
- BESSALA TSALA François
- Sa Majesté BODI Guillaume

7.2. Indicateurs de suivi et d'évaluation

Tableau 35: Indicateurs de suivi et évaluation du PIA

Secteur	Microprojets	Indicateurs de suivi et d'évaluation	Niveau d'avancement physique	Niveau d'exécution budgétaire
Agriculture	Ouverture des pistes agricoles	Nombre de km de routes aménagées PV de réception		
	Piste agricole Carrefour Elessongué-NkolEdzon-Nding Assi EligMbama (7 km)			
	Piste agricole Endoum (Eligmdga)-Mission catholique EligEdouma (5km)			
	Réhabilitation de la piste Ngoksa-Ebong (7 km)			
	Réhabilitation de la piste rurale Ebong-Ebogo (5 km)			
	Construction de 03 hangars de marché avec 03 blocs latrines	Hangars et blocs latrines construits PV de réception		
	Construction de 03 forages dans les marchés	Forages construits PV de réception		
Eau et énergie	Construction de 05 forages (Ebogo, Ebong, Melen, Nkol Elouga, etc.)	Forages construits PV de réception		
	Construction de 02 forages à PMH à Nkomesse par Etam Kouma et à Elog-Tomo			
	Projet BAD (Djounyat, Ebomzout,	Projet réalisé PV de réception		
	Electrification du village Nkol Elouga	Village électrifié PV de réception		
Education de Base	Achat bureaux des maîtres	Blocs construits, équipés et fonctionnels		
	Construction d'un Bloc de 02 salles de classe			

Plan Communal de développement (PCD) d'EBEBDA

Secteur	Microprojets	Indicateurs de suivi et d'évaluation	Niveau d'avancement physique	Niveau d'exécution budgétaire
Education de Base	Equipement en table-bancs	Tables bancs livrés PV de réception		
Elevage, pêche et industries animales	Construction des services de la délégation d'Arrondissement	Services de la délégation d'Arrondissement construite PV de réception		
Enseignements secondaires	Construction d'un bloc de deux salles de classe	Salles construites. PV de réception		
	Construction d'un bloc de 02 salles de classe au CES de Nkang-Efok.	Bloc de 02 salles de classe construit PV de réception		
Habitat et développement urbain	Construction d'une Cité municipale	Cité construite. PV de réception		
Institution Communale	Extension des bureaux de l'hôtel de ville actuel (1 bâtiment)	Bureaux construits PV de réception		
	Construction d'un Hôtel de ville Moderne	Hôtel de ville construit et fonctionnel PV de réception		
Mines, Industries et développement technologique	Acquisition des équipements (matériel roulant) pour le projet d'extraction semi-industrielle du sable.	Equipements présents et fonctionnels PV de réception		
	Finalisation des travaux d'aménagement du site pour le projet d'extraction semi-industrielle du sable.	Site construit et fonctionnel PV de réception		
Petites et moyennes entreprises, économie sociale et artisanat	Informatisation du bureau de l'artisanat	Bureau informatisé PV de réception		
	Appui financier à l'association AGROPASCAM	Ordre de virement		
Travaux Publics	Aménagement de la route côtière communale	Nombre de km de routes aménagées PV de réception		
	Aménagement de la route centrale (1 portion) Ebebda-Lendong			
	Aménagement des pistes Communales			
	Réhabilitation de la route Eyene-NkolElouga et aménagement des parkings			
	Réhabilitation des routes : 1) Ebebda 1-Tsang (10 km) 2) Carrefour Mbenega-Fleuve (2 km)	Routes réhabilitées PV de réception		

7.3. Dispositif, outils et fréquence du reporting

A ce niveau, l'exécutif communal doit s'engager à mettre à la disposition de toutes les parties prenantes, les moyens nécessaires pour atteindre les objectifs fixés dans la réalisation des microprojets.

La mise en œuvre de ces objectifs est accompagnée par un dispositif de suivi et d'évaluation s'articulant autour des axes suivants :

Plan Communal de développement (PCD) d'EBEBDA

- Suivi-évaluation général de la mise en œuvre du PCD, assuré par le Comité Communal de Suivi-Evaluation (CCSE), mis en place au niveau communal et les Comités de Concertation mis en place au niveau de chaque village.
- Un reporting périodique comprenant :
 - Des rapports d'étapes (qui peuvent être mensuels, bimestriels, trimestriels ou semestriels en fonction des missions de suivi-évaluation) sur l'avancement des travaux, faits par le CCSE et les CC des villages concernés par la mise en œuvre ;
 - D'un rapport annuel présentant le bilan des réalisations, fait par le CCSE et les CC des villages concernés par la mise en œuvre ;
 - Des indicateurs de suivi des activités (fréquence mensuelle, trimestrielle ou semestrielle) ;
 - Un plan d'actions annuel (calendrier des descentes sur le terrain pour les missions de suivi et d'évaluation)
- Un processus d'évaluation au niveau communal (Réunions périodiques d'évaluation entre le CCSE et le conseil municipal pour parler du degré d'atteinte des objectifs, des propositions d'amélioration des performances et de nouvelles orientations)
- Des actions d'audit, le cas échéant

7.4. Mécanisme de préparation du PIA et de révision du PCD

Le plan d'investissement annuel sera préparé chaque début d'année par l'équipe communale en collaboration avec les sectoriels représentés dans la Commune. Le nouveau Plan d'Investissement Annuel devra se faire après évaluation du précédent, afin de prendre en compte les écarts éventuels et/ou de capitaliser les acquis dans les prochaines orientations.

Le PCD quant à lui devra être révisé tous les 03 ans, son échéance étant fondée sur le moyen terme. Il s'agira non seulement d'actualiser les données secondaires de la Commune, mais également d'élaborer un nouveau plan d'action triennal qui, après évaluation devra comme dans le cas du PIA, prendre en compte les écarts éventuels et/ou de capitaliser les acquis dans les prochaines orientations

VIII. PLAN DE COMMUNICATION SUR LA MISE EN ŒUVRE DU PCD

Plan Communal de développement (PCD) d'EBEBDA

Après la validation du document du PCD par le conseil municipal de la Commune d'Ebebda, une campagne de sensibilisation et d'information sera menée auprès des populations et des organismes d'appui au développement local. A cet effet, la commune d'Ebebda a défini une stratégie de communication à travers lesquelles elle pourra rendre compte de ses activités et recevoir les avis et le soutien de tous. Il s'agira donc par cet exercice de susciter l'appropriation et l'engagement de toutes les parties prenantes à la mise en œuvre du Plan.

Objectif global de la communication :

Présenter la stratégie marketing que la Commune prévoit de mettre en œuvre pour vulgariser son PCD

Objectifs spécifiques de la communication :

- Impliquer les acteurs au niveau local dans les actions de développement mises en œuvre au sein de la commune ;
- Mobiliser les acteurs et les bénéficiaires pour l'action en vue de leur participation effective dans le processus de développement de la Commune
- appuyer les actions de gouvernance locale au sein de la commune, notamment la vulgarisation du budget participatif en vue du contrôle citoyen par les bénéficiaires ;
- Assurer la collaboration entre les partenaires intervenant au niveau local ;
- Capitaliser les actions de développement menées dans la commune, présenter celles retenues dans le cadre de la planification en vue de leur diffusion ;
- Accompagner les populations à s'approprier et à participer à leur développement ;
- Appuyer le maire/l'exécutif municipal dans la recherche des financements pour la commune ;
- Assurer la bonne circulation de l'information au sein et à l'extérieur de la commune ;
- Promouvoir l'image de marque de la commune à l'extérieur.

Le dispositif de communication entre les différents intervenants à mettre en œuvre est résumé dans le tableau ci-dessous

Plan Communal de développement (PCD) d'EBEBDA

Tableau 36: Plan de communication communale

CANAL	CIBLES	ACTIVITES	INDICATEURS	COUTS (F CFA)
Correspondances Compte rendu verbal	Adjoints au Maire	Suivi des activités de la commune	Le nombre de réunions et de sessions organisées Les listes de présence aux réunions Les PV de réunions du personnel Les types et le nombre de correspondance adressé	/
Note des services Décisions Réunions d'animation des services	Personnel communal	Suivi de l'exécution de tâches		/
Sessions du conseil Documents divers	Conseillers municipaux	Informations sur le budget et les différentes activités de la commune		/
Correspondances	Chefs traditionnels	Recouvrement impôts et taxes Transmission des doléances des populations Appuis humains et matériels Information sur les projets à réaliser dans le PCD	Le nombre de correspondance et de village sollicités et couverts	500 000
Lettres administratives Documents PCD Réunions formelles et informelles	Administration	Transmission des décisions, des conventions, etc.	Le nombre de réunions formelles organisées Listes de présence aux réunions Le nombre de lettres administratives transmises	500 000
		Transmission des projets à financer par le BIP/PIP		

Plan Communal de développement (PCD) d'EBEBDA

CANAL	CIBLES	ACTIVITES	INDICATEURS	COUTS (F CFA)
Pagnes, polos, chemises, casquettes, etc.	Personnel communal	Entretien de l'image de marque de la Commune	Le nombre de pagnes, polos, chemises, casquettes de la mairie distribué lors des manifestations officielles La présence des albums photos, dépliants et autres gadgets dans les bureaux des responsables de la commune	1 000 000
Affichage, Albums photos, dépliants, etc.	Usagers de la mairie			500 000
Site web Documentaires télévisés et radio diffusés Journaux télévisés et radio diffusés Dépliants, Emmissions radios locales, Banderoles	ONG et société civile	Entretien de l'image de marque de la Commune (invitation des journalistes pour la couverture des évènements marquants sur la commune avec ou sans rapport avec le PCD : tenues des sessions du conseil municipal, réalisation et réception des ouvrages, réunions, séminaires et ateliers, etc.	La présence d'un site web fonctionnel et présentant de manière positive la commune et son PCD Le nombre d'évènements couverts par les journalistes et diffusés dans les chaînes de télévision et de radio Le nombre de documentaire parlant des atouts et potentialités de la commune diffusé à la télévision et à la radio	5 000 000
		Transmission des bonnes informations sur le PCD et les priorités de développement de la commune contenues dans le PCD		
Correspondances Rencontres Informelles Téléphone	Elites	Appuis divers pour le financement des projets contenus dans le PCD	Le nombre et la nature des correspondances adressées aux différents partenaires Le nombre de rencontres formelles ou informelles organisées avec les divers partenaires	1 000 000
Correspondances PCD Internet (site web et e-mail)	Bailleurs de Fonds, Investisseurs	Demande d'appui aux Projets à réaliser dans le PCD		
Correspondances, Téléphone, PCD Internet (site web et e-mail)	Communes étrangères	Participation de la Commune aux évènements et internationaux		

CONCLUSION

Plan Communal de développement (PCD) d'EBEBDA

Au terme de notre rapport, nous sommes en droit de dire que le processus de Diagnostic Participatif d'Ebebdà s'est déroulé avec la participation de toutes les parties prenantes au développement. Le Diagnostic participatif s'il faut le rappeler est un exercice qui permet de comprendre la situation de référence de l'institution communale, de la ville communale et de l'ensemble des villages qui constituent la commune, d'évaluer le potentiel économique et d'en estimer les évolutions futures à travers l'examen de la situation économique et sociale, l'identification des problèmes et besoins dans l'ensemble de la commune, mais également par l'analyse des enjeux territoriaux, environnementaux liés au développement de la commune.

Après les lois N°2004/017 et 018 du 22 juillet 2004 faisant de la décentralisation l'axe fondamental de promotion du développement, de la démocratie et de la bonne gouvernance au niveau local, le gouvernement camerounais a mis en place, avec le concours de ses partenaires au développement, le Programme National de Développement Participatif (PNDP) qui a la charge d'accompagner les communes dans le processus de décentralisation.

C'est dans ce contexte que le PNDP a signé avec la Commune d'Ebebdà la convention N°003/2012/CRC-CE, visant à actualiser son Plan de Développement Communal (PDC) existant en Plan Communal de Développement (PCD) par le travers de l'OAL NODDEL.

La démarche méthodologique qui a guidée cette actualisation a été subdivisée en sept étapes qui sont :

- La préparation de l'ensemble du processus de planification, qui avait pour but d'amener toutes les parties prenantes bénéficiaires à comprendre l'importance du processus et à y adhérer de manière à assurer son succès. Elle a commencé par une formation à Eseka, organisée par le PNDP en faveur des OAL, des acteurs communaux et des délégués départementaux du MINEPAT, puis la mise en place du Comité de Pilotage, ensuite par l'information et sensibilisation des autorités traditionnelles et administratives et en fin par l'atelier de lancement ;
- La collecte des informations et traitement qui s'est déroulée à travers la réalisation de trois types de diagnostics : le diagnostic institutionnel communal (DIC), le diagnostic de l'espace urbain communal (DEUC) et le diagnostic participatif de niveau village (DPNV) ;
- La consolidation des données du diagnostic (DIC, DEUC, DPNV), leur restitution et validation ;
- La planification ;
- La mobilisation des ressources ;
- La programmation

Plan Communal de développement (PCD) d'EBEBDA

- Le conseil municipal élargi aux sectoriels (COMES)

La vision de développement de la commune qui se dégage à l'horizon 2030 est que la Commune d'EBEBDA est une cité développée, où les populations participent à l'exploitation durable des ressources naturelles et ont accès aux services sociaux de qualité. Cette vision se déclinant en deux axes que sont l'amélioration de l'accès aux services sociaux de qualité et l'amélioration du niveau de la production économique et de l'emploi.

Ainsi, les activités planifiées dans 29 secteurs ont permis à la commune d'élaborer un Plan Communal de Développement (PCD) qui prévoit un coût estimatif global de 28 197 609 893 FCFA (Vingt huit milliards huit cent quatre-vingt-dix sept millions six cent neuf mille huit cent quatre-vingt-treize francs CFA), un cadre de dépense à moyens termes (CDMT) de 4 060 506 876 FCFA (Quatre milliardssoixante millions, cinq cent six mille huit cent soixante seize francs CFA), et un plan d'investissement annuel (PIA) de 2 865 754 000 FCFA (Deux milliards huit cent soixante-cinq millions sept cent cinquante quatre francs CFA).

A l'issue du processus, un comité de suivi-évaluation de la mise en œuvre du PCD a été mis en place, ainsi qu'un plan de communication.

Ce comité, constitué d'un (01) président, d'un (01) rapporteur et de quatre (04) membres, aura pour mission de :

- Veiller à la réalisation des activités contenues dans le PCD ;
- Présenter l'état de mise en œuvre du PCD au cours des sessions du Conseil municipal.

BIBLIOGRAPHIE

1. PLAN DE DEVELOPPEMENT COMMUNAL (PDC) D'EBEBDA

Plan Communal de développement (PCD) d'EBEBDA

2. DIAGNOSTIC INSTITUTIONNEL COMMUNAL (DIC)
3. DIAGNOSTIC DE L'ESPACE URBAIN COMMUNAL (DEUC)
4. RAPPORT CONSOLIDE DU DIAGNOSTIC PARTICIPATIF
5. MINISTERE DE L'ENVIRONNEMENT ET DE LA PROTECTION DE LA NATURE. Arrêté N°0070/MINEP du 22 Avril 2005 fixant les différentes catégories dont la réalisation est soumise à une étude d'impact environnemental. 2005. Pages 1-4.

ANNEXES

Annexe 1 : Fiches de projets

Projet N° 1		Date : Juin 2015	
N° de référence :		Désignation du micro projet : Réhabilitation de la route EYENE-NKOLELOUGA et aménagement des parkings.	
Région : Centre		Domaine d'intervention : TRAVAUX PUBLICS.	
Commune : EBEBDA			
Village : EYENE-NKOLELOUGA			
Maître d'ouvrage : Maire de la commune d'EBEBDA.			
Chef de service du marché :			
Ingénieur de marché : DD MINTP LEKIE			
Entreprise : Titulaire du marché			
Personne ressource du comité de suivi : Président du comité de suivi			
Organismes co-intervenant : Commune d'EBEBDA, DD MINMAP LEKIE, DD MINTP LEKIE, DDMINEP			
Objectifs du micro projet : - Faciliter la circulation des personnes et des biens			
Coût total		Contribution totale de la commune :	
estimé : 15 000 000 F CFA		Montant du financement demandé : 15 000 000 F CFA	Source de financement : ETAT
Description sommaire du micro projet : - Réhabilitation de la route EYENE-NKOLELOUGA et aménagement des parkings.			
Situation foncière du site choisi pour le microprojet :			
Respect des politiques environnementales : Le microprojet appartient à la catégorie des microprojets de réhabilitation de la route et d'aménagement des parkings. Les impacts identifiés ont donnés lieu à des mesures d'atténuation devant être mises en œuvre dans la phase d'exécution.			
Durée d'exécution : 03 (trois) mois		Date souhaitée pour le démarrage : 25 mai 2015	

Plan Communal de développement (PCD) d'EBEBDA

Projet N° 2		Date : Juin 2015	
N° de référence :		Désignation du micro projet : Construction d'un bloc de deux salles de classe au CES de KOAN	
Région : Centre		Domaine d'intervention : EDUCATION.	
Commune : EBEBDA			
Village : KOAN			
Maître d'ouvrage : Maire de la commune d'EBEBDA.			
Chef de service du marché :			
Ingénieur de marché : DD MINTP LEKIE			
Entreprise : Titulaire du marché			
Personne ressource du comité de suivi : Président du comité de suivi			
Organismes co-intervenant : Commune d'EBEBDA, DD MINMAP LEKIE, DDMINEP, DDMINAS, DDMINTP, DDMINESEC, CES DE KOAN			
Objectifs du micro projet : - Faciliter l'accès aux enseignements secondaires de qualité			
Coût total		Contribution totale de la commune :	
estimé : 20 000 000 FCFA		Montant du financement demandé : 20 000 000 F CFA	
Source de financement : ETAT			
Description sommaire du micro projet : - Construction d'un bloc de deux salles de classe au CES de KOAN			
Situation foncière du site choisi pour le microprojet : Les salles de classe sont construites sur le terrain appartenant au CES de KOAN			
Respect des politiques environnementales : Le microprojet appartient à la catégorie des microprojets de construction. Les impacts identifiés ont donné lieu à des mesures d'atténuation devant être mises en œuvre dans la phase d'exécution.			
Durée d'exécution : 03 (trois) mois		Date souhaitée pour le démarrage : 29 mai 2015	

Plan Communal de développement (PCD) d'EBEBDA

Projet N° 3		Date : Juin 2015	
N° de référence :		Désignation du micro projet : Construction de la DAEPIA d'EBEBDA	
Région : Centre		Domaine d'intervention : ELEVAGE.	
Commune : EBEBDA			
Village : EBEBDA II			
Maître d'ouvrage : Maire de la commune d'EBEBDA.			
Chef de service du marché :			
Ingénieur de marché : DD MINTP LEKIE			
Entreprise : Titulaire du marché			
Personne ressource du comité de suivi : Président du comité de suivi			
Organismes co-intervenant : Commune d'EBEBDA, DD MINMAP LEKIE, DDMINEP, DDMINAS, DDMINTP, DDMINEPIA, DAEPIA EBEBDA			
Objectifs du micro projet : - Rapprocher les usagers de l'administration et renforcer leurs capacités			
Coût total		Contribution totale de la commune :	
estimé : 30 000 000F CFA		Montant du financement demandé : 30 000 000F CFA	Source de financement : ETAT
Description sommaire du micro projet : - Construction de la DAEPIA d'EBEBDA.			
Situation foncière du site choisi pour le microprojet : Acte de donation joint en annexe			
Respect des politiques environnementales : Le microprojet appartient à la catégorie des microprojets de construction. Les impacts identifiés ont donné lieu à des mesures d'atténuation devant être mises en œuvre dans la phase d'exécution.			
Durée d'exécution : 03 (trois) mois		Date souhaitée pour le démarrage : 05 juin 2015	

Plan Communal de développement (PCD) d'EBEBDA

Projet N° 4		Date : Juin 2015	
N° de référence :		Désignation du micro projet : Construction d'un bloc de deux salles de classe à EBOMZOUT	
Région : Centre		Domaine d'intervention : EDUCATION.	
Commune : EBEBDA			
Village : EBOMZOUT			
Maître d'ouvrage : Maire de la commune d'EBEBDA.			
Chef de service du marché :			
Ingénieur de marché : DD MINTP LEKIE			
Entreprise : Titulaire du marché			
Personne ressource du comité de suivi : Président du comité de suivi			
Organismes co-intervenant : Commune d'EBEBDA, DD MINMAP LEKIE, DDMINEP, DDMINAS, DDMINTP			
Objectifs du micro projet : - Faciliter l'accès à une éducation de qualité			
Coût total		Contribution totale de la commune :	
estimé : 19 000 000F CFA		Montant du financement demandé : 19 000 000F CFA	Source de financement : ETAT
Description sommaire du micro projet : - Construction d'un bloc de deux salles de classe à EBOMZOUT			
Situation foncière du site choisi pour le microprojet : Les salles de classe sont construites sur le terrain appartenant à l'école			
Respect des politiques environnementales : Le microprojet appartient à la catégorie des microprojets de construction. Les impacts identifiés ont donné lieu à des mesures d'atténuation devant être mises en œuvre dans la phase d'exécution.			
Durée d'exécution : 03 (trois) mois		Date souhaitée pour le démarrage : 29 mai 2015	

Plan Communal de développement (PCD) d'EBEBDA

Projet N° 5		Date : Juin 2015	
N° de référence :		Désignation du micro projet : Construction d'un forage à PMH à NKOMESSE par ETAM KOUMA	
Région : Centre		Domaine d'intervention : EAU ET ENERGIE.	
Commune : EBEBDA			
Village : ETAM KOUMA			
Maître d'ouvrage : Maire de la commune d'EBEBDA.			
Chef de service du marché :			
Ingénieur de marché : DD MINEE LEKIE			
Entreprise : Titulaire du marché			
Personne ressource du comité de suivi : Président du comité de suivi			
Organismes co-intervenant : Commune d'EBEBDA, DD MINMAP LEKIE, DDMINEP, DDMINAS			
Objectifs du micro projet : - Faciliter l'accès à l'eau potable			
Coût total		Contribution totale de la commune :	
estimé : 8 000 000F CFA		Montant du financement demandé: 8 000 000F CFA	Source de financement : ETAT
Description sommaire du micro projet : - Construction d'un forage à PMH à NKOMESSE par ETAM KOUMA			
Situation foncière du site choisi pour le microprojet : Acte de donation joint en annexe			
Respect des politiques environnementales : Le microprojet appartient à la catégorie des microprojets de construction de forage. Les impacts identifiés ont donné lieu à des mesures d'atténuation devant être mises en œuvre dans la phase d'exécution.			
Durée d'exécution : 03 (trois) mois		Date souhaitée pour le démarrage : 10 juin 2015	

Plan Communal de développement (PCD) d'EBEBDA

Projet N° 6		Date : Juin 2015	
N° de référence :		Désignation du micro projet : Construction d'un forage à PMH à ELOG-TOMO	
Région : Centre		Domaine d'intervention : EAU ET ENERGIE.	
Commune : EBEBDA			
Village : ELOG-TOMO			
Maître d'ouvrage : Maire de la commune d'EBEBDA.			
Chef de service du marché :			
Ingénieur de marché : DD MINEE LEKIE			
Entreprise : Titulaire du marché			
Personne ressource du comité de suivi : Président du comité de suivi			
Organismes co-intervenant : Commune d'EBEBDA, DD MINMAP LEKIE, DDMINEP, DDMINAS.			
Objectifs du micro projet : - Faciliter l'accès à l'eau potable			
Coût total	estimé : 8 000 000 F CFA	Contribution totale de la commune :	
		Montant du financement demandé: 8 000 000F CFA	Source de financement : ETAT
Description sommaire du micro projet : - Reprofilage des artères de la ville et installation des plaques d'orientations à EBEBDA centre.			
Situation foncière du site choisi pour le microprojet : Acte de donation joint en annexe			
Respect des politiques environnementales : Le microprojet appartient à la catégorie des microprojets de construction de forage. Les impacts identifiés ont donné lieu à des mesures d'atténuation devant être mises en œuvre dans la phase d'exécution.			
Durée d'exécution : 03 (trois) mois		Date souhaitée pour le démarrage : 10 juin 2015	

Plan Communal de développement (PCD) d'EBEBDA

Projet N° 7		Date : Juin 2015	
N° de référence :		Désignation du micro projet : Piste agricole ENDOUM (ELIGMDGA)-Mission catholique ELIGEDOUMA (5km)	
Région : Centre		Domaine d'intervention : AGRICULTURE.	
Commune : EBEBDA			
Village : ENDOUM			
Maître d'ouvrage : Maire de la commune d'EBEBDA.			
Chef de service du marché :			
Ingénieur de marché : DDMINTP LEKIE			
Entreprise : Titulaire du marché			
Personne ressource du comité de suivi : Président du comité de suivi			
Organismes co-intervenant : Commune d'EBEBDA, DD MINMAP LEKIE, DDMINEP, DDMINTP			
Objectifs du micro projet : - Faciliter la circulation des personnes et des biens			
Coût total		Contribution totale de la commune :	
estimé : 25 000 000 F CFA		Montant du financement demandé: 25 000 000 F CFA	Source de financement : ETAT
Description sommaire du micro projet : - Piste agricole ENDOUM (ELIGMDGA)-Mission catholique ELIGEDOUMA (5km)			
Situation foncière du site choisi pour le microprojet :			
Respect des politiques environnementales : Le microprojet appartient à la catégorie des microprojets de piste agricole. Les impacts identifiés ont donné lieu à des mesures d'atténuation devant être mises en œuvre dans la phase d'exécution.			
Durée d'exécution : 03 (trois) mois		Date souhaitée pour le démarrage : 27 mai 2015	

Plan Communal de développement (PCD) d'EBEBDA

Projet N° 8		Date : Juin 2015	
N° de référence :		Désignation du micro projet : Réhabilitation de la piste NGOKSA'A-EBONG (7 km)	
Région : Centre		Domaine d'intervention : AGRICULTURE.	
Commune : EBEBDA			
Village : NGOKSA'A-EBONG			
Maître d'ouvrage : Maire de la commune d'EBEBDA.			
Chef de service du marché :			
Ingénieur de marché : DD MINTP LEKIE			
Entreprise : Titulaire du marché			
Personne ressource du comité de suivi : Président du comité de suivi			
Organismes co-intervenant : Commune d'EBEBDA, DD MINMAP LEKIE, DD MINTP LEKIE, DDMINEP			
Objectifs du micro projet : - Faciliter la circulation des personnes et des biens			
Coût total		Contribution totale de la commune :	
estimé : 25 000 000F CFA		Montant du financement demandé: 25 000 000F CFA	Source de financement : ETAT
Description sommaire du micro projet : - Réhabilitation de la piste NGOKSA'A-EBONG (7 km)			
Situation foncière du site choisi pour le microprojet :			
Respect des politiques environnementales : Le microprojet appartient à la catégorie des microprojets de réhabilitation des pistes rurales. Les impacts identifiés ont donnés lieu à des mesures d'atténuation devant être mises en œuvre dans la phase d'exécution.			
Durée d'exécution : 03 (trois) mois		Date souhaitée pour le démarrage : 27 mai 2015	

Plan Communal de développement (PCD) d'EBEBDA

Projet N° 9		Date : Juin 2015	
N° de référence :		Désignation du micro projet : Piste agricole Carrefour ELESSONGUE-NKOLEDZON-NDING ASSI ELIGMBAMA (7 km)	
Région : Centre		Domaine d'intervention : AGRICULTURE.	
Commune : EBEBDA			
Village : ELESSONGUE-NKOLEDZON-NDING ASSI ELIGMBAMA			
Maître d'ouvrage : Maire de la commune d'EBEBDA.			
Chef de service du marché :			
Ingénieur de marché : DD MINTP LEKIE			
Entreprise : Titulaire du marché			
Personne ressource du comité de suivi : Président du comité de suivi			
Organismes co-intervenant : Commune d'EBEBDA, DD MINMAP LEKIE, DD MINTP LEKIE, DDMINEP			
Objectifs du micro projet : - Faciliter la circulation des personnes et des biens			
Coût total		Contribution totale de la commune :	
estimé : 25 000 000 F CFA		Montant du financement demandé: 25 000 000 F CFA	Source de financement : ETAT
Description sommaire du micro projet : - Piste agricole Carrefour ELESSONGUE-NKOLEDZON-NDING ASSI ELIGMBAMA (7 km)			
Situation foncière du site choisi pour le microprojet :			
Respect des politiques environnementales : Le microprojet appartient à la catégorie des microprojets de piste agricole. Les impacts identifiés ont donné lieu à des mesures d'atténuation devant être mises en œuvre dans la phase d'exécution.			
Durée d'exécution : 03 (trois) mois		Date souhaitée pour le démarrage : 27 mai 2015	

Plan Communal de développement (PCD) d'EBEBDA

Projet N° 10		Date : Juin 2015	
N° de référence :		Désignation du micro projet : Réhabilitation de la piste rurale EBONG-EBOGO (5 km)	
Région : Centre		Domaine d'intervention : AGRICULTURE.	
Commune : EBEBDA			
Village : EBONG-EBOGO			
Maître d'ouvrage : Maire de la commune d'EBEBDA.			
Chef de service du marché :			
Ingénieur de marché : DD MINTP LEKIE			
Entreprise : Titulaire du marché			
Personne ressource du comité de suivi : Président du comité de suivi			
Organismes co-intervenant : Commune d'EBEBDA, DD MINMAP LEKIE, DD MINTP LEKIE, DDMINEP			
Objectifs du micro projet : - Faciliter la circulation des personnes et des biens			
Coût total		Contribution totale de la commune :	
estimé : 25 000 000 F CFA		Montant du financement demandé: 25 000 000 F CFA	Source de financement : ETAT
Description sommaire du micro projet : - Réhabilitation de la piste rurale EBONG-EBOGO (5 km)			
Situation foncière du site choisi pour le microprojet :			
Respect des politiques environnementales : Le microprojet appartient à la catégorie des microprojets de réhabilitation de piste rurale. Les impacts identifiés ont donné lieu à des mesures d'atténuation devant être mises en œuvre dans la phase d'exécution.			
Durée d'exécution : 03 (trois) mois		Date souhaitée pour le démarrage : 27 mai 2015	

Plan Communal de développement (PCD) d'EBEBDA

Projet N° 11		Date : Juin 2015	
N° de référence :		Désignation du micro projet : Electrification rurale de NKOL-ELOUGA	
Région : Centre		Domaine d'intervention : EAU ET ENERGIE.	
Commune : EBEBDA			
Village : NKOL-ELOUGA			
Maître d'ouvrage : Maire de la commune d'EBEBDA.			
Chef de service du marché :			
Ingénieur de marché : Maire de la commune d'EBEBDA			
Entreprise : Titulaire du marché			
Personne ressource du comité de suivi : Président du comité de suivi			
Organismes co-intervenant : Commune d'EBEBDA, DD MINMAP LEKIE, DDMINEP, DDMINAS			
Objectifs du micro projet : - Electrifier le village Nkol-Elouga			
Coût total		Contribution totale de la commune : 8 000 000 F CFA	
estimé : 25 163 000 F CFA		Montant du financement demandé : 25 163 000 F CFA	
		Source de financement : ETAT	
Description sommaire du micro projet : - Electrification rurale de NKOL-ELOUGA.			
Situation foncière du site choisi pour le microprojet :			
Respect des politiques environnementales : Le microprojet appartient à la catégorie des microprojets d'électrification rurale. Les impacts identifiés ont donné lieu à des mesures d'atténuation devant être mises en œuvre dans la phase d'exécution.			
Durée d'exécution : 03 (trois) mois		Date souhaitée pour le démarrage : 24 juin 2015	

Plan Communal de développement (PCD) d'EBEBDA

Projet N° 12		Date : Juin 2015	
N° de référence :		Désignation du micro projet : Entretien routier des Communes: Commune d'EBEBDA	
Région : Centre		Domaine d'intervention : TRAVAUX PUBLICS	
Commune : EBEBDA			
Village : EBEBDA centre			
Maître d'ouvrage : Maire de la commune d'EBEBDA.			
Chef de service du marché :			
Ingénieur de marché : DD MINTP LEKIE			
Entreprise : Titulaire du marché			
Personne ressource du comité de suivi : Président du comité de suivi			
Organismes co-intervenant : Commune d'EBEBDA, PNDP, DDMINEP, DDMINAS, DDMINTP, MAIRIE.			
Objectifs du micro projet : - Faciliter la circulation des personnes et des biens			
Coût total		Contribution totale de la commune :	
estimé : 27 778 000F CFA		Montant du financement demandé: 27 778 000F CFA	Source de financement : ETAT
Description sommaire du micro projet : - Entretien routier des Communes: Commune d'EBEBDA			
Situation foncière du site choisi pour le microprojet :			
Respect des politiques environnementales : Le microprojet appartient à la catégorie des microprojets d'entretien routier. Les impacts identifiés ont donné lieu à des mesures d'atténuation devant être mises en œuvre dans la phase d'exécution.			
Durée d'exécution : 03 (trois) mois		Date souhaitée pour le démarrage : 27 mai 2015	

Annexe 2 : Programme de l'atelier de planification

Annexe 3 : Feuilles de présence de l'atelier de planification

Annexe 4 : Fiches de présence du COMES

Annexe 5 : Délibération de la Commune validant le PCD

Annexe 6 : Note d'approbation du PCD par le MINEPAT

Annexe 7 : Arrêté préfectoral approuvant le PCD