

1. INTRODUCTION

1.1. Contexte et justification

Le Cameroun dans sa vision de développement à l'horizon 2035 s'est fixé pour objectif de devenir un pays émergent. Cette volonté contenue dans le DSCE se formule en ces termes: « le Cameroun un pays émergent, démocratique et uni dans sa diversité ». L'atteinte de cette vision repose sur quatre piliers : i) réduire la pauvreté à un niveau socialement acceptable, ii) devenir un pays à revenus intermédiaire, iii) atteindre le stade de nouveau pays industrialisé, iv) renforcer l'unité nationale et consolider le processus démocratique. Une revue de cette stratégie est prévue à l'horizon 2020 pour évaluer le niveau de mise en œuvre des stratégies dans chaque secteur.

La Stratégie pour la croissance et l'emploi s'arrime à la constitution révisée et adoptée en 1996 qui fait une part belle à l'option de décentralisation. La promulgation en 2004 des textes d'application, notamment les lois n°2004/017 sur l'orientation de la décentralisation, prescrit le transfert des compétences aux Collectivités Territoriales Décentralisées et l'élaboration des plans de développement communaux.

Le programme national de développement participatif (PNDP) est l'un des cadres opérationnels de la mise en œuvre de cette vision dans ses composantes : « Appui au développement local » et « appui aux Communes dans le cadre de la décentralisation ».

Dans sa 2^{ème} phase, il est marqué entre autres par :

- Le recentrage de la responsabilité de la mise en œuvre du Programme sur la Commune pour une vision territoriale de l'espace communal;
- L'instauration d'un système d'allocation pour le cofinancement des actions de développement des communes.

A la suite d'un diagnostic préliminaire en vue de la détermination des indicateurs des valeurs, une convention a été signée entre la Commune de Mbalmayo et le PNDP pour le financement de l'élaboration d'un Plan Communal de Développement (PCD) et les activités connexes.

1.2. Objectifs du PCD

L'objectif global de la planification est d'aider la commune de Mbalmayo à définir sa vision de développement, élaborée à l'issue d'un processus participatif.

De manière spécifique, il est question de :

- Réaliser la monographie de la Commune ;
- Mener un diagnostic participatif ;
- Elaborer une planification stratégique ;
- Présenter les ressources mobilisables par la commune ;
- Programmer ses investissements ;
- Elaborer son cadre socio environnemental sommaire des investissements du CDMT ;
- Mettre en place un dispositif de suivi évaluation de la mise en œuvre ;

1.3. Structure du document

Le Plan Communal de Développement de Mbalmayo est réalisé sur la base des objectifs consignés dans les termes du contrat passé entre la Commune et l'OAL, et les TDR de l'élaboration du PCD. Il est constitué de six parties:

- Introduction
- Méthodologie
- Présentation sommaire de la commune
- Planification stratégique
- Programmation
- Mécanisme de suivi-évaluation

2. METHODOLOGIE

La méthodologie utilisée pour l'accomplissement de la mission s'est appuyée sur le manuel guide méthodologique de planification régionale et locale du MINEPAT qui prescrit sept étapes, pour la conduite de ce processus, que sont : la préparation du processus ; le diagnostic participatif ; la planification ; la mobilisation des ressources ; la programmation des projets ; la mise en œuvre du plan et le suivi évaluation.

2.1. Préparation de l'ensemble du processus

La préparation de l'ensemble du processus s'est faite en deux principales étapes :



- La 1^{ère} était la préparation au sein de l'OAL. Elle s'est déroulée du 3 au 6 janvier 2011, au cours d'un atelier de restitution aux planificateurs, sur la conduite des diagnostics dans les villages.
- La 2^e était l'atelier de lancement des activités qui s'est tenu le 7 janvier 2011 dans la salle des actes de l'hôtel de ville de Mbalmayo. L'objectif de cet atelier était d'informer et de sensibiliser les différentes parties prenantes, autorités communales, administratives et toutes les forces vives,

Photo 2 : Une vue de l'atelier de restitution dans les locaux d'ADECOL

de la Commune sur les enjeux du partenariat avec le PNDP et du principe de la participation au développement local.

Les différentes étapes du processus ont été présentées aux participants et le plan de déploiement des consultants sur le terrain rendu public à travers un calendrier d'interventions.

Ce calendrier prévoyait :

- Du 10 au 13 janvier 2011 : Préparation logistique au sein de l'équipe d'ADECOL.
- Du 17 au 20 janvier 2011 : Sensibilisation dans les vingt huit villages de la Commune.
- Du 30 janvier au 21 février 2011 : Diagnostic de l'Espace Rural Communal.
- Du 01 au 05 février 2011 : Diagnostic de l'Espace Urbain Communal.
- Du 14 au 19 février 2011 : Diagnostic Institutionnel Communal,
- Du 23 au 28 février 2011 : Le pointage par GPS des infrastructures identifiées.

2.2. Collecte des informations et traitement

La collecte des informations s'est faite avec les outils de la MARP dont les ISS, le profil historique, les cartes, diagramme de venn, et autres transect. Au regard des spécificités liées à chaque diagnostic, les étapes ci-dessous ont été retenues :

▪ **Pour le DERC:**

- La préparation dans le village,
- L'identification des potentialités, problèmes et contraintes par secteur,
- La planification des solutions endogènes



Photo 3 : Le rapporteur d'un groupe socio professionnel en pleine cartographie

▪ **Pour le DEUC :**

- L'identification des potentialités, problèmes et contraintes par secteur,
- L'identification des différents corps de métiers
- L'analyse des problèmes.

▪ **Pour le DIC :**

- La collecte des données
- L'analyse et le traitement des données,
- L'analyse de la gestion communale sur le plan des ressources humaines, financières, patrimoniales et des relations.
- La présentation et validation du DIC

2.3. Consolidation des données du diagnostic et cartographie

La consolidation des données collectées, nous a permis de faire une synthèse des problèmes identifiés par secteur, grâce aux différents diagnostics menés au niveau de l'espace rural, urbain et de l'institution communale. Un plan d'utilisation et de gestion durable des terres a été élaboré sur la base de l'usage actuellement fait dudit espace. La collecte des informations et le pointage par GPS des infrastructures existantes a permis de constituer un fichier de données consolidées (Excel) de la Commune, sur les secteurs à infrastructures. Il a par la suite été identifié les besoins en infrastructures dans chacun de ces secteurs.

2.4. Atelier de planification, de mobilisation des ressources et de programmation

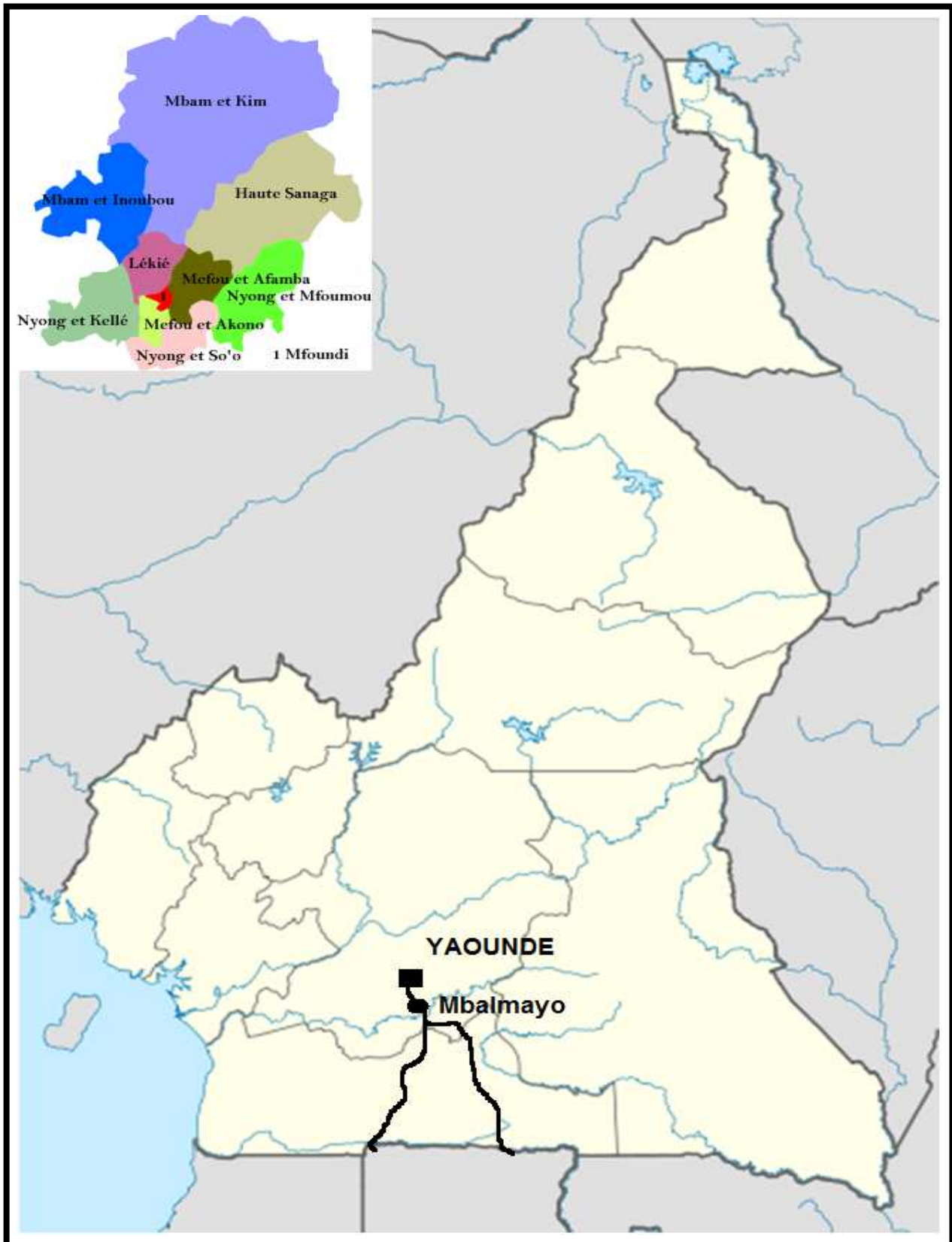
L'atelier de planification de mobilisation de ressources et de programmation s'est tenu les 16,17 et 18 juin 2011 dans la salle des délibérations de la Commune de Mbalmayo. Il a réuni une bonne partie des membres du conseil municipal, les sectoriels, les membres du comité de pilotage, les chefs traditionnels et autres élites de la commune. Cet atelier avait pour but de présenter aux participants les résultats et la synthèse des diagnostics (DERC, DEUC, DIC) afin d'amender et valider les cadres logiques des différents secteurs, identifier les ressources mobilisable par la Commune et élaborer sur la base de la vision de la Commune et des diagnostics de terrain, un Cadre des Dépenses à Moyen Terme et un Plan d'Investissement Annuel, assortis d'un Plan Sommaire de Gestion des Terres, un Plan de Passation des Marchés et un plan de communication.

2.5. Mise en place du mécanisme de suivi évaluation participatif

A l'issue de l'atelier de planification, un comité de suivi évaluation du PCD a été mis en place. Ce comité a pour mission d'appuyer l'exécutif communal dans la mise en œuvre des projets et la gestion des réalisations. Il joue également le rôle de médiateur en cas de conflit entre les différentes parties prenantes du processus.

3. PRESENTATION SOMMAIRE DE LA COMMUNE

Carte 1: Localisation de Mbalmayo dans le Cameroun et la Région du Centre



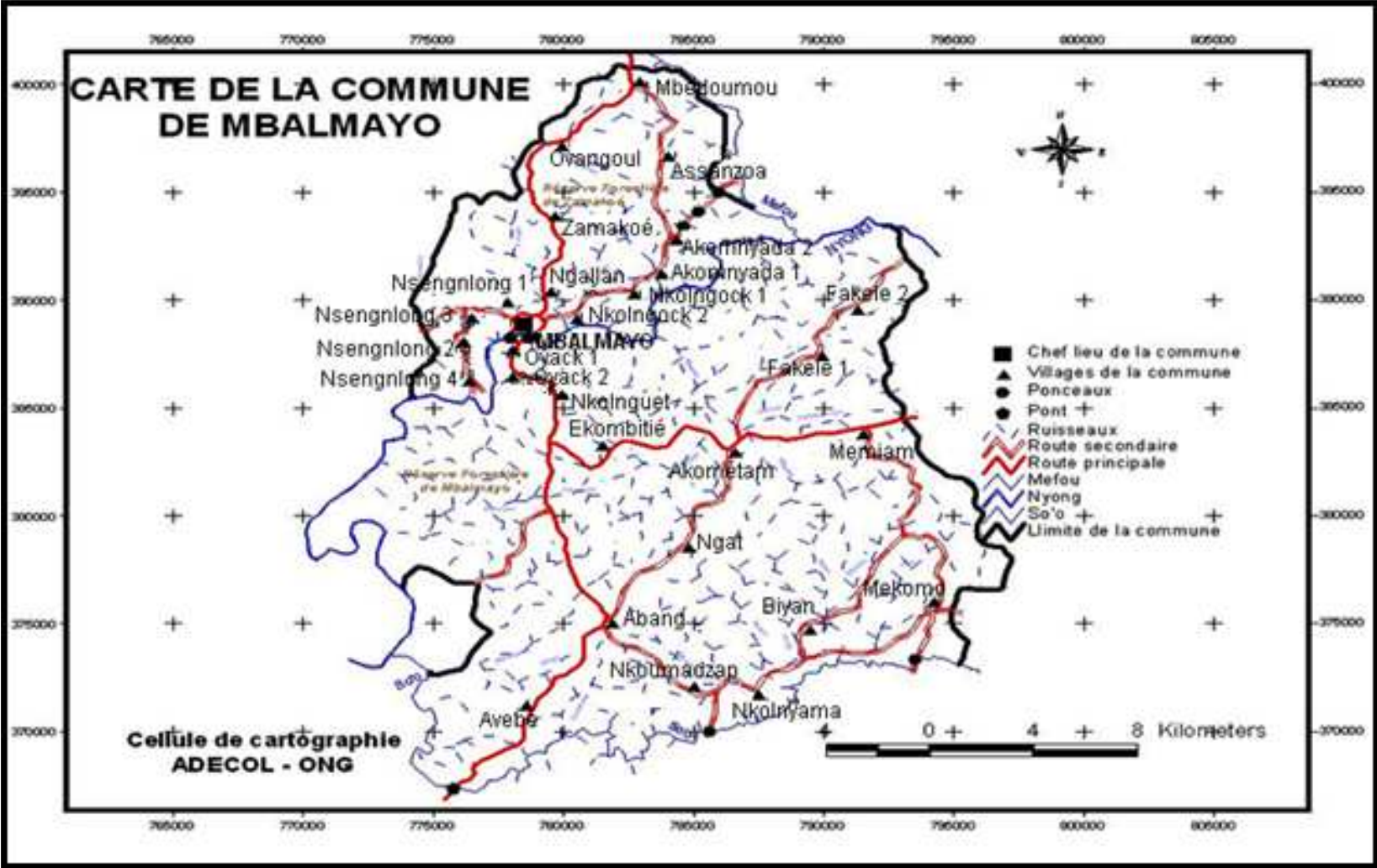
3.1. Localisation de la commune

La Commune de Mbalmayo est située à 48 km au Sud de la capitale Yaoundé. Elle fait partie d'un ensemble constitué des six unités administratives du Nyong et So'o, avec pour particularité qu'elle est le chef lieu dudit Département. Cette Commune a été créée par arrêté n°431 du 31 août 1950. Avec une superficie d'environ 650 km² et une population estimée à près de 69 701 habitants (projection recensement général de la population et de l'habitat 2005), la densité de la population est de 107 h/km². La zone urbaine représente plus de 70% de cette population. Mbalmayo est constituée de deux (02) groupements et vingt huit (28) villages, elle est limitée :

- Au Nord-est par la Commune de Mfou,
- Au Nord-Ouest par la Commune de Bikok,
- Au Sud par la Commune de Mengueme,
- Au Sud-est par Commune de Nkolmetet.

Mbalmayo de par sa position de ville carrefour, est la principale porte d'entrée des localités de la Région du Sud, on y accède par voies bitumées avec les nationales N°2 venant d'Ebolowa et nationale N°9 par Sangmélina, qui traversent une bonne partie de son territoire.

Carte 2 : villages de la Commune de Mbalmayo



3.2 Milieu biophysique

▪ Climat

La Commune de Mbalmayo a un climat chaud et humide, de type équatorial guinéen classique. Il se caractérise par quatre saisons bien distinctes :

- Une petite saison de pluie qui s'étend de mi mars à la fin du mois de juin ;
- Une petite saison sèche qui va de fin juin à mi août ;
- La grande saison des pluies qui va de mi août à mi novembre ;
- La grande saison sèche qui s'étend de mi novembre à mi mars.

Les températures sont relativement chaudes avec une moyenne annuelle située autour de 24,7 °C. Ces températures atteignent parfois 30°C au cours des mois de janvier et avril et 19°C entre septembre et décembre. La pluviométrie moyenne annuelle fait état de précipitations d'environ 1496 mm. Ces données observées depuis près de dix ans par les services de la météo sont restées stables et situent le nombre annuel de jours de pluies entre 150 et 160, le pic étant enregistré au mois d'octobre. On observe cependant des perturbations, qui se manifestent par de fortes périodes de chaleur qui surviennent en saison des pluies, avec un début prématuré des pluies et leur arrêt brusque. Ces perturbations dérèglent le calendrier agricole et ont une forte incidence sur les rendements agricoles.

▪ Sol

Les sols de la localité sont à prédominance *ferralitiques* et *hydro morphes*.

- i. Les sols *ferralitiques* sont constitués sur roches acides moyennement ou fortement dénaturés. Ils ont de bonnes propriétés physiques. Ce sont des sols profonds qui ont une bonne perméabilité, une micro structure stable qui les rend moins susceptibles à l'érosion par rapport aux autres types de sols ; ils sont bien drainés, mais peuvent devenir secs (sècheresse édaphique) à cause de leur faible capacité de rétention d'eau par la fraction minérale du sol. Toutes les cultures vivrières peuvent y être pratiquées avec de bons rendements lorsque le taux de matières organiques du sol est satisfaisant. Du point de vue de l'aménagement il présente de bonnes caractéristiques mécaniques pour la construction des routes et des bâtiments.
- ii. Les sols *hydro morphes* se rencontrent dans des zones marécageuses et aux abords de cours d'eau. Ils sont exploités pour les cultures maraîchères de contre saison.

▪ Relief

La Commune de Mbalmayo est située dans le secteur nord du plateau central Camerounais caractérisé par une topographie vallonnée avec des altitudes moyennes. Son relief est constitué dans l'ensemble de petites collines d'altitude moyenne n'excédant pas les 700m. Ces collines à pentes douces sont légèrement inclinées vers la partie sud et chaque plateau est entouré de fonds de vallées, drainés par des cours d'eaux d'importance variable, prenant pour la plupart leur source dans le Nyong. Les terrains plats à pentes douces occupent environ 65% de la superficie, ceux à forte pente sont de l'ordre de 5%, et le reste est occupé par des marécages, les fonds de vallées, les rochers etc....

 **Hydrographie**



Photo 4 : Une vue du fleuve Nyong

La commune de Mbalmayo est drainée par de nombreux cours d'eau d'importance variable. Le plus important de part la longueur et le débit est le fleuve *Nyong*, les autres cours d'eau permanent sont les rivières : *konglo, mvolyé, assana, ntoutoumou, mefou, mbare edou, ossobelo, minsolo, mendibvini, beyem, mbeme, akoumbegue, manembeme, akok, manefala, mbamboa, boa, ebolo...* ces cours d'eau sont pour la plupart utilisés pour les besoins domestiques des populations et la pêche.

Le Nyong à lui seul représente l'espoir de développement de la Commune. Ce cours d'eau présente plusieurs atouts: le développement de la pêche industriel parce qu'il est navigable, la promotion sur sport nautique avec ses chutes et cascades, les sites naturels situés en bordure sont autant d'opportunités à exploiter. C'est également sur ce fleuve qu'est installée l'usine CAMWATER d'Akomnyada qui ravitaille la capitale Yaoundé en eau potable. Les principales contraintes observées sur les cours d'eau de la Commune sont la faible exploitation de cette ressource naturelle et la pollution des rivières pour la trappe des poissons dans les villages.

▪ **La végétation**

La végétation est considérablement influencée par le relief légèrement accidenté et par la forte action anthropique. La localité est dominée par des forêts secondaires de type équatorial humide, mais il existe encore des partie n'ayant jamais subi l'action de l'homme. Celles-ci alternent par endroit avec des plantations de palmier à huile, et des espaces laissés en jachère ou en friche. Les formations végétales herbeuses rencontrées sur jachère et friche sont dominées par *Chromoleama odorata, Imperata cylindrica, Ageratum conyzoides, Lantana camara*, les mimosacées, les marantacées. Sur les sols hydromorphes, la végétation est dominée par la *raphise marécagus*. La richesse des forêts qui entourent la Commune est assez importante Les essences répertoriées sont les suivantes :

Tableau 1 : Principales essences rencontrées

Nom local	Non Commercial	Nom scientifique	utilisation
Akom	Frake	<i>Terminalia Superba</i>	Bois d'œuvre -Médecine
Essingang	Bubinga	<i>Guiboursia Tessmani</i>	Bois d'œuvre -Médecine
Elon	Tali	<i>Erithropheum ivorens</i>	Bois d'œuvre
Ayos	Ayous	<i>Triplochiton Scleroxilon</i>	Bois d'œuvre
Eyeng	Movingui	<i>Distemonenthus benthamianus</i>	Bois d'œuvre
Adjap	Moabi	<i>Baillonella toxisperma</i>	Alimentation-Médecine
Ando 'o	Mange sauvage	<i>Irvingia gabonensis</i>	Alimentation
Abam	Iroko	<i>Chorophora excelsa</i>	Bois d'œuvre

Plan Communal de Développement de Mbalmayo

Adoum	Okan	<i>Cylicodiscus gabonensis</i>	Bois d'œuvre
Atui	Piptadenia dabema	<i>Piptadeniastrum africanum</i>	Médecine
Ekouk	Emien	<i>Alstonia congensis</i>	Médecine
Asse	Sapeli	<i>Entandrophragma cylindricum</i>	Bois d'œuvre
Eteng	Ilomba caraboard	<i>Pycnanthus angolensis</i>	Médecine
Oveng	Bubinga rouge	<i>Guibourtia demeusei</i>	Bois d'œuvre



Photo 5 : la végétation dans la Commune de Mbalmayo

La forêt est aussi le domaine des produits forestiers non ligneux (PFNL) tels qu'Okok, Njansan, Essok, Rotin... Les chenilles (minkongs), les larves d'annetons (foss), les escargots etc.

🌍 Faune

Mbalmayo est relativement riche en ressources fauniques ; ceci s'explique par la présence de zones de forêt vierges et de deux réserves forestières. Les principales espèces généralement rencontrées sont celles citées dans le tableau ci-dessous.

Tableau 2 : Principales espèces fauniques

Nom local	Non usuel	Nom scientifique
Ngôm	Atherure	<i>Atherure africanus</i>
Mvep	Aulacode	<i>Tryonomys swinderianus</i>
Koe-si	Rat de gambie	<i>Cricetomys sp</i>
Akpwe	Vipère	<i>Bitis gabonica</i>
Kôe	Singe	<i>Cercopithecus sp</i>
Ossen	Ecureuil	<i>Funisciurus sp</i>
zoaye	Civette	<i>Viverra civéta</i>
Okeka	Pangolin	<i>Nanis tricuspis</i>
Obam	Epervier	<i>Accipiter erythropus</i>
Emvou	Antilope	<i>Bovidae sp</i>
Sô	Biche	<i>Céphalophus sp</i>
Nka'a	Varan	<i>Varanus niloticus</i>
Ngôm	atherure	<i>Atherure africanus</i>
Okpwen	Lièvre	<i>Lepus crawshavi</i>
Vae	Nandinie	<i>Nandinia binotata</i>
Wa'a	Chimpanzé	<i>Pan troglodytes</i>
Ensine	Genette servaline	<i>Geneta servalina</i>
Oboute	Mangouste brune	<i>Crossarchus obscurus</i>

▪ **Les ressources naturelles**

La Commune de Mbalmayo dispose d'un potentiel naturel varié.

La forêt : elle offre une multitude de ressources ligneuses et non ligneuses. Ses produits ont fait l'objet d'une exploitation abusive par le passé avec la proximité des usines de transformation de bois qui s'y étaient implantées. Celles-ci ont encouragées l'exploitation frauduleuse avec les populations locales et les divers partenaires. Loi n° 94/01 du 20 janvier 1994 portant régime des forêts, de la faune et de la pêche, pour une gestion intégrée assurant de façon soutenue et durable, la conservation et l'utilisation desdites ressources et des différents écosystèmes a favorisé la réduction de la fraude et encourager la création de forêts communautaires. La Commune de Mbalmayo dispose de trois FC (ADIZAN 4992 ha, ADINMBIA 4730 ha, COVIMOF 5000 ha) Ces forêts souffrent pour la plupart du problème de gestion. Les principaux responsables utilisent les bénéfices pour des fins personnelles et non communautaires. Deux réserves forestières sont tout de même bien préservées dans la Commune : la réserve de Mbalmayo et celle de Zamakoé.

Les ressources hydrographiques : celles-ci sont constituées du fleuve Nyong et de nombreuses rivières et ruisseaux à travers la Commune. Le Nyong présente des potentialités sur le plan de l'écotourisme et de la pêche industrielle puisqu'étant navigable sur de longues distances. Son importance de part son débit lui a valu la construction d'une station de traitement des eaux à Akomnyada. Cette station ravitaille la capitale Yaoundé et ses environs en eaux potable. Il représente ainsi l'une des potentialités sur lesquelles la Commune compte reposer son développement dans le futur. Les autres cours d'eaux à débit permanent, sont utilisés pour les besoins d'approvisionnement en eau des populations et la pêche artisanale. Ils peuvent aussi être favorables à la mise en place du système d'approvisionnement en eaux potable par gravitation, moins coûteux que les forages classiques.



Photo 6: la grotte VIMLY en pleine ville de Mbalmayo.

Les carrières de sable et de roches : l'extraction de sable est l'une des activités économique en plein essor dans la Commune. Des carrières sont créées partout ou se trouvent des bas fonds et marécages en bordure de cours d'eaux. Cette activité présente cependant quelques dangers quant à la manière dont l'exploitation est menée. Aux abords du fleuve Nyong, les carrières installées à proximité des habitations sont une menace, parce qu'elles augmentent le lit du Nyong et le risque d'inondations est très élevé. Les carrières de roches connaissent par contre un niveau d'exploitation faible à cause du coût élevé du matériel d'exploitation.

Celle installée dans la ville de Mbalmayo représente également une menace pour la ville, à cause des secousses régulières engendrées lors de l'utilisation des dynamites. La solution évidente est qu'elle soit délocalisée.

Les sites naturels : la Commune de Mbalmayo dispose de plusieurs sites naturels. Les plus en vue sont situés à Akométam dont la structure des grottes (sacrées) fait l'objet d'attraction. Un autre situé à Nsengnlong présente aussi des particularités à découvrir. Ces sites peuvent faire l'objet de développement des activités touristiques.

Tableau 3: ressources naturelles

Ressources naturelles	Localisation	Potentiel	Utilisateurs/ utilisations	Contrôleurs	Mode de gestion (Accès)	Tendances	Problèmes /contraintes	Actions à entreprendre
Forêts	Dans l'ensemble de la Commune	Présence d'une biodiversité floristique et faunique	Populations locales, Etat. Cultures, collecte des PFL et PFNL, réserves forestières, forêts communautaires	Etat et populations	Accès contrôlé	Dégradation due à la coupe illégale du bois et mauvaises pratiques agricoles	Exploitation anarchique et frauduleuse des PFNL et PFL Exploitation anarchique des FC, baisse de la production agricole	Créer des comités de vigilance dans les villages Dénoncer les fraudeurs
Carrières de sable	Tous les villages	Présence de plusieurs variétés de sable	Populations locales Extraction de sable pour constructions	Populations	Accès libre	Menaces de l'environnement notamment au bord du Nyong	Difficultés d'exploitation des carrières de sable	Organiser la communauté Se rapprocher des services du MINMIDT
Carrières de roches	Dans la ville de Mbalmayo	Présence du rocher VIMLI	BUNS, Exploitation de gravier pour constructions	Etat	Accès contrôlé	Tout dynamitage crée une secousse qui se fait ressentir dans toute la ville	Difficultés d'exploitation des carrières de roches	Organiser la communauté Se rapprocher des services du MINMIDT
Rivières	Dans les villages	Présence de plusieurs espèces de poissons	Populations locales Approvisionnement en eau et pêche.	Populations	Accès libre	RAS	Faible développement de la pêche	Organiser les pêcheurs en GIC et Association
Fleuve Nyong	A travers la Commune	Présence de plusieurs espèces de poissons	Populations locales Approvisionnement en eau et pêche.	Populations	Accès libre	RAS	Faible développement de la pêche	Organiser les pêcheurs en GIC et Association
Site naturels	Akométam, Nsengnlong	Grottes à l'état naturel	Rites traditionnelles	Populations locales	Accès contrôlé	RAS	Faible exploitation des sites	Créer des sites touristiques

Carte 3: Ressources naturelles



3.3 Milieux humain

Mbalmayo dans les années 1900, pendant l'occupation allemande, était un petit village habité par un vaillant peuple de la tribu *BANE*. A l'origine, cette localité portait le nom d'*Akom Vimli* à cause du rocher qui surplombe le Nyong et sur lequel repose une bonne partie de la ville. Plusieurs mutations vont s'opérer au cours de la première guerre mondiale avec l'arrivée en 1914 des Français. Ces derniers frappés par l'accueil et l'hospitalité du chef autochtone *MBALLA MEYO*, vont en récompense rebaptiser la localité en son nom. D'où l'appellation actuelle *MBALMAYO*. La population de la Commune est estimée à 69 701 habitants avec dans l'espace urbain 48 950 et 20 751 dans la zone rurale.

Tableau 4: répartition de la population de la Commune

Catégorie	Population totale		Pourcentage	
	Zone rurale	Zone urbaine	Zone rurale	Zone urbaine
Hommes	5588	14 300	28.10%	71.90%
Femmes	9304	20 700	31.00%	69.00%
Jeunes de moins de 16 ans	3679	8900	29.24 %	70.76%
Jeunes de moins de 5 ans	2180	5050	30.15 %	69.85%

Les estimations des données du 3^{ème} RGPH, il ressort que la gente féminine occupe le premier rang avec 44,8%, les hommes 29.21% les jeunes de moins de 16 ans 18.18% et les moins de cinq ans 10.31%.

Les principales ethnies autochtones les *Mvog owon tsog*, les *Mvog ndi*, les *Mvog mane zeh*, les *Mvog amougou*, les *Mvog zougá* et les *Mvog ekwaben*. Il existe cependant un véritable brassage d'ethnies venant de tous les coins du Cameroun et d'ailleurs. Les autochtones représentent environ 40% de la population totale, les Ewondo 24%, les Bamiléké et Bamoun 27%, les Bassa et autres représentent 19%.



Photo 7: Cathédrale de Mbalmayo

Les principales religions pratiquées par les populations sont le Christianisme, l'Islam et l'Animisme.

Les principales activités économiques de la Commune sont basées sur l'agriculture, l'élevage, la pêche, l'artisanat, le tourisme, le commerce, le transport, l'extraction de sable, de roches et la collecte des PFNL et PFL

Les populations vulnérables identifiées dans la Commune de Mbalmayo sont les handicapés environ 322, les personnes du 3^{ème} âge 167 et les enfants de la rue 43.

Ces couches vulnérables exercent dans plusieurs métiers tant dans le secteur formel que celui informel. Plusieurs d'entre eux bénéficient de l'encadrement des structures en charge de la protection sociale, telles les orphelinats.

3.4. Principales infrastructures par secteur

3.4.1. Sur le plan de l'éducation :



Photo 8: l'école maternelle l'espoir

Quarante neuf (49) écoles primaires publiques et privées dont vingt cinq (25) en zone rurale, vingt quatre (24) en zone urbaine dont quatre (04) relèvent du système anglophone.

Seize (16) établissements secondaires dont 05 Techniques assurent l'encadrement des multiples élèves que compte la Commune.

Huit (8) établissements de formation préparent les jeunes au marché de l'emploi. Au plan général la Commune compte 96 établissements tout cycle confondu.

L'effectif des élèves est de 27 223 pour 1003 enseignants et 633 salles de classes. Les statistiques nous donnent une moyenne de 27,14 élèves pour un enseignant et 43 élèves par salle de classe.

Mbalmayo bénéficie d'une bonne couverture sur le plan de l'éducation, avec une forte concentration d'établissements dans la zone urbaine. Les chiffres ci-dessous en sont illustratifs.

Vingt neuf (26) écoles maternelles publiques et privées dont douze (12) en zone urbaine avec quatre (04) relevant du système anglophone, dix sept (14) en zone rurale.



Photo 9: l'école Bilingue de Mbalmayo



Photo 10: l'école Primaire de Nkoumadzap

Il se pose cependant un réel problème de répartition spatiale des infrastructures, du personnel enseignant et même du matériel didactique.

3.4.2. Sur le plan de la santé :

La Commune de Mbalmayo est couverte par 10 formations sanitaires.



Photo 11: Hôpital chinois de Mbalmayo

- 01 hôpital de district
- 03 CSI
- 03 formations sanitaires catholiques dont 02 hôpitaux et un dispensaire.
- 01 dispensaire SOS.

3.4.3. Sur le plan de l'Eau et de l'Energie :

Les réseaux d'eau et d'électricité sont suffisamment denses dans la Commune. La présence de l'usine de traitement d'eau d'Akomnyada ravitaille la capitale Yaoundé et toute la ville de Mbalmayo.

Une opération menée par la Commune, visant à doter tous les vingt huit villages de points d'eaux a connue un réel succès. La taille des villages reste cependant le frein à l'atteinte des OMD sur le plan de la couverture en eau potable. Plusieurs forages ont ainsi été construits et sont opérationnels dans la Commune.

Le réseau électrique couvre près de 80% du territoire communal (20 villages sur les 28), les besoins ressentis sont sur l'extension des lignes et quelques réhabilitations. La synthèse générale des points d'eau et du réseau électrique de la Commune est contenue dans le tome 2 du PCD.



Photo 12: un point d'eau potable à Abang

3.4.5. Sur le plan des équipements publics marchands :

Plusieurs marchés assurent le ravitaillement des populations en produits alimentaires dans la Commune. On dénombre environ cinq marchés dont 03 dans le centre urbain. Il s'agit entre autres des marchés Japon en bordure du Nyong, le marché du centre commercial et Newtown.

3.4.4. Sur le plan des voies de communications :

Les villages de la Commune sont tous accessibles par route. Toutefois la praticabilité est parfois difficile en saison des pluies à cause du mauvais état des ces routes. Plusieurs villages, une quinzaine environ sont situés sur les axes bitumés des nationales N°2 et N°9.



Photo 13: l'antenne CAMTEL vue de loin

3.4.6 Sur le plan des télécommunications :

Le réseau des télécommunications est assuré par les opérateurs connus que sont : CAMTEL, MTN et Orange. La couverture est assez large malgré l'existence de quelques zones d'ombre. Une radio de proximité (Radio Femme FM) diffuse dans la Commune. Quelques chaînes de télévision pirates émettent également dans la ville et sont l'initiative de câblots opérateurs et de particuliers.

3.4.7 Sur le plan des infrastructures socioculturelles et sportives :



Photo 14: Complexe sportif d'Obeck fruit de la coopération avec le PDUE

Mbalmayo ne dispose véritablement pas d'infrastructures socioculturelles, un stade municipal vétuste couvre tout de même les différents événements sportifs qu'abrite la ville. Cette insuffisance est actuellement palliée par la présence au sein des différents établissements d'enseignement secondaire, d'aires de jeux et des petits complexes multisports.

Toutefois la Commune bénéficie actuellement de la construction d'un complexe sportif à Obeck, grâce au partenariat avec la banque mondiale dans le cadre du projet PDUE.

2.5. Principales potentialités et ressources de la Commune

La Commune de Mbalmayo bénéficie d'un espace naturel plein de potentialités. Nous pouvons citer entre autres la zone agro écologique en elle-même, favorable au développement des activités agricoles, d'élevage et de la pêche. Les zones marécageuses, que l'on rencontre dans la plupart des villages et surtout aux abords de cours d'eau, regorgent de plusieurs gisements de sable dont la demande va toujours croissante. Les rochers parsemés à travers le territoire communal, sont une importante ressource économique pour la localité. Les plus visibles se retrouvent à Mbalmayo urbain, dans les villages Nsengnlong, Akométam, Akomnyada, Fakélé. Le fleuve Nyong, représente un potentiel important sur le plan du développement de la pêche industrielle, de l'extraction du sable et du tourisme. Plusieurs sites à l'état naturel constitués de grottes, Fakélé, Akométam, Nsengnlong IV, ou des chutes et cascades offrent sur le Nyong un spectacle assez émouvant. Une zone d'excursion sur les berges du Nyong offre la possibilité de pratique du sport nautique. Les réserves forestières de Mbalmayo et Zamakoé sont des zones de développement de l'écotourisme. Le potentiel forestier et faunique est également un des atouts indéniables avec une diversité de PFNL et PFL, la faune sauvage est également assez riche et variée, avec plusieurs espèces tels les grands mammifères, les petits mammifères et les reptiles. L'avifaune n'est pas en reste avec une multitude d'espèces.

3.6 SYNTHÈSE DES RESULTATS DU DIAGNOSTIC

3.6.1 Synthèse du DIC

Tableau 5: Synthèse du DIC

	Forces	Faiblesses
Gestion des ressources humaines	<ul style="list-style-type: none"> ♦ Paiement régulier des salaires ♦ Affiliation du personnel à la CNPS ♦ Niveau d'instruction de l'exécutif communal assez relevé ♦ Niveau d'instruction du personnel moyen 	<ul style="list-style-type: none"> ♦ Absence de motivation (lettres de félicitation, distinctions divers...) ♦ Salaires parfois en dessous du SMIC ♦ Absence d'un organigramme formel ♦ Recrutement pas toujours fait en fonction des besoins ♦ Formation du personnel dans le tas
Gestion des ressources financière	<ul style="list-style-type: none"> ♦ Méthode de recherche de financement efficace ; ♦ Réalisation de certains projets communaux avec les ressources propres 	<ul style="list-style-type: none"> ♦ Absence d'un fichier de contribuables actualisé ♦ Absence de transparence dans les recettes ♦ Délivrances des ordres de recettes en lieu et place des quittances ♦ Faible niveau des ressources financières propres
Gestion du patrimoine communal	<ul style="list-style-type: none"> ♦ Acquisition de nouvelles parcelles Lotissement en cours 	<ul style="list-style-type: none"> • Non achèvement de certains chantiers communaux • Absence d'un fichier d'inventaire du patrimoine
Gestion des relations	<ul style="list-style-type: none"> ♦ Présence de plusieurs partenaires nationaux et internationaux 	♦
Axes de renforcement de la commune	<ul style="list-style-type: none"> ♦ Recruter des personnels qualifiés (1 urbaniste, 1 agronome, 1 zootechnicien) ♦ Renforcer les capacités des personnels du financiers sur : <ul style="list-style-type: none"> ➤ La maîtrise de la loi fiscale ➤ La mise en place d'un fichier de contribuables ➤ L'élargissement de l'assiette fiscale ♦ Réaliser un inventaire du patrimoine communal ♦ Méthodes et techniques d'archivage ♦ Renforcer les capacités de la commune sur les techniques de négociation, de recherche et de gestion durable des partenariats économiques. 	

3.6.2. Développement de l'économie locale

Le développement de l'économie de la commune devra faire une part belle à l'amélioration du tissu économique, à travers un soutien à l'appareil productif et des secteurs porteurs comme le tourisme, afin de booster la croissance et l'emploi.

- **Agriculture** : la Commune de Mbalmayo compte plus de 75% de la population active dans ce secteur. Cette activité est la principale source de revenus des populations, bien qu'il en existe d'autres. Un accent particulier doit être porté vers les cultures de rente (cacao, palmier à huile) à travers la création de nouvelles exploitations et la régénération de celles existantes. L'appui technique et financier aux producteurs de cultures vivrières (manioc, banane plantain, arachide, maïs, macabo) que l'on retrouve dans tous les villages mais avec des rendements faibles. Les cultures maraîchères sont également à encourager au regard de la demande observée sur les marchés.
- **Élevage** : l'élevage est aussi une activité assez diversifiée dans la Commune. L'on retrouve dans le centre urbain quelques élevages semi modernes qui approvisionnent régulièrement les marchés locaux et des environs en volaille et petit bétail. Les chiffres actuels font état d'un cheptel de 6000 porcs de charcuterie, environ 700 têtes de bovins et 40 000 de volailles. La zone périphérique reste par contre tournée vers l'élevage en divagation considéré comme traditionnel avec des ovins, caprins, porcins et la volaille traditionnelle. Ce secteur nécessite également un renforcement sur le plan technique et financier.
- **Pêche** : la pêche se pratique dans le Nyong et les abondantes rivières qui existent dans la Commune. Cette activité reste cependant pratiquée avec un matériel rudimentaire, ce qui en fin de compte ne permet pas d'atteindre une production optimale pouvant permettre d'approvisionner le marché de façon régulière. Les trappes actuelles font état de 100 à 150 poissons par viré dans le Nyong. L'introduction de la pêche industrielle peut booster la production actuelle et rendre le secteur porteur.
- **Artisanat** : l'artisanat fait également parti des activités économiques de la localité. Mais il manque des indicateurs fiables pour déterminer son niveau d'importance. Certains villages se sont spécialisés dans cette activité, c'est le cas d'Ekombitié (Zoatoupsi), Abang, Zamakoé. Les principaux produits qu'offrent cet artisanat sont : les hottes, les paniers, les manches à machettes, les mortiers, les pilons, les chaises et autres matériels en rotins.
- **L'industrie du bois** : se caractérise par la présence de vestiges des industries de transformation de bois, qui jadis faisaient la fierté de la localité. Quelques unes restent cependant en activité, c'est le cas des sociétés ECAM Placage et COCAM. La collecte des PFL et PFNL est également en plein essor dans la commune, ce secteur nécessite une réorganisation pour un meilleur suivi des activités des gestionnaires des forêts communautaires.
- **Le transport** : la gare ferroviaire qui liait Mbalmayo à Ngoumou était le symbole d'une ville en pleine activité. Elle a été remplacée par le transport par cars et autobus avec l'amélioration des routes desservant les localités. Il reste cependant que ce secteur a encore besoin d'une organisation adaptée aux réalités locales.
- **Les routes** : la Commune de Mbalmayo dispose d'un réseau routier évalué à environ 156.5km, dont 42km bitumés et 114.5km non bitumés. Mais la plupart de ces axes routiers,

70% environ, non bitumés sont en état de dégradation avancée ; ce qui représente un frein pour l'écoulement des produits agricoles.

- **Le commerce** : cette activité plus que par le passé connaît un regain d'énergie après le ralentissement observé pendant les années 90. De nouveaux marchés sont en créations tandis que d'autres nécessitent une délocalisation au regard des dangers qu'ils présentent.
- **Le secteur minier** : il se caractérise par la présence de multiples carrières de sable et de roches tenues par des particuliers et des entreprises camerounaise. Ce secteur aussi nécessite une bonne organisation et surtout l'arrêt de certains chantiers dangereux.
- **Le tourisme** : c'est l'une des activités futuriste de la commune au regard des sites naturels que compte Mbalmayo. Entre autres sites (Nsengnlong, Akométam, les berges du Nyong). L'investissement dans ce secteur sera une importante source de d'vises pour la Commune. Le niveau d'hébergement actuel reste insuffisant, quelques hôtels de particuliers fonts néanmoins la fierté de la Commune avec trois hôtels confortables (Virginia, Relais St André, Champagne)

3.6.3 Principaux problèmes et besoins identifiés et consolidés par secteur

Tableau 6 : SECTEUR 1 : Agriculture

N°	Problèmes	Principales causes	Principaux effets	Besoins identifiés
1	Baisse de la production agricole	<ul style="list-style-type: none"> Mauvaises pratiques agricoles Insuffisance d'encadrement agricole Vieillesse des plantations 	<ul style="list-style-type: none"> Dégradation des sols, Faible rendement, Recherche de terres fertiles, Baisse des revenus 	<ul style="list-style-type: none"> Formation de 280 jeunes en techniques culturales et conservation des sols Appui en intrants agricoles, Création de 250 ha de nouvelles parcelles de cacaoyer, Installation de 140 jeunes agriculteurs Affectation de 10 nouveaux encadreurs

Tableau 7: SECTEUR 2 : Elevage, pêches et industries animales

N°	Problèmes	Principales causes	Principaux effets	Besoins identifiés
1	Faible développement De l'élevage et de pêche.	<ul style="list-style-type: none"> Faible sollicitation des services du MINEPIA Pratique de l'élevage traditionnel (en divagation) Pratique de la pêche artisanale Absence d'organisation des acteurs 	<ul style="list-style-type: none"> Elevages exposés aux maladies, Faible productivité, Faible revenus 	<ul style="list-style-type: none"> Formation de jeunes en techniques modernes d'élevage, Appui en matériels animale de qualité, installation de jeunes éleveurs Appui en matériels modernes de pêche

Tableau 8: SECTEUR 3 : Domaines et affaires foncières

N°	Problèmes	Principales causes	Principaux effets	Besoins identifiés
1	Difficultés d'accès à la propriété foncière	<ul style="list-style-type: none"> Ignorance des procédures domaniales Insuffisance des parcelles 	<ul style="list-style-type: none"> Conflits fonciers, Installation anarchique 	<ul style="list-style-type: none"> Sensibilisation des populations sur les textes réglementaires d'accès à la propriété foncière

Tableau 9: SECTEUR 4 : Développement urbain et habitat

N°	Problèmes	Principales causes	Principaux effets	Besoins identifiés
1	Faible développement des villages et de la ville	<ul style="list-style-type: none"> • Difficultés d'accès à un habitat décent • Non respect du plan d'urbanisation • Construction anarchique 	<ul style="list-style-type: none"> • Construction de cases en matériaux provisoires, • Enlaidissement des villages • Mauvaise disposition des habitats dans les quartiers • Conflits de servitudes 	<ul style="list-style-type: none"> • Sensibilisation des populations sur l'utilisation des matériaux locaux • Sensibilisation des populations sur les textes réglementaires de délivrance des permis de bâtir et du respect du plan d'urbanisation.

Tableau 10 : SECTEUR 5 : Environnement et protection de la nature

N°	Problèmes	Principales causes	Principaux effets	Besoins identifiés
1	Difficultés d'application des mesures de protection environnementale	<ul style="list-style-type: none"> • Insalubrité grandissante dans les quartiers et villages de la Commune • Dépôt anarchique d'ordures ménagères 	<ul style="list-style-type: none"> • Pollution de l'environnement, • Prolifération d'immondices • Développement des maladies 	<ul style="list-style-type: none"> • Sensibilisation des populations sur l'éducation environnementale • Construire une décharge municipale • Pose de 50 bacs à ordures à travers la ville

Tableau 11: SECTEUR 6 : Forêt et faune

N°	Problèmes	Principales causes	Principaux effets	Besoins identifiés
1	Mauvaise exploitation des forêts et des ressources fauniques	<ul style="list-style-type: none"> • Exploitation anarchique et frauduleuse des PFNL et PFL • Exploitation anarchique des ressources fauniques 	<ul style="list-style-type: none"> • Destruction de la forêt, Amenuisement des PFL et PFNL • Destruction de la faune 	<ul style="list-style-type: none"> • Sensibilisation des populations dans les 28 villages sur les textes réglementaires sur la forêt et la faune

Tableau 12: SECTEUR 7 : Administration territoriale, décentralisation et maintien de l'ordre

N°	Problèmes	Principales causes	Principaux effets	Besoins identifiés
1	Insécurité grandissante dans les villages et la ville	<ul style="list-style-type: none"> • Absence de comité de vigilance • Désintéressement des populations 	<ul style="list-style-type: none"> • Multiplication des crimes, • Vol et viols en permanence • Consommation de drogues et stupéfiants 	<ul style="list-style-type: none"> • Création de 28 comités de vigilance dans les villages • Plaidoyer pour la création de nouvelles unités de FMO • Mise en place de 7 comités de développement de quartiers

Tableau 13 : SECTEUR 8 : Education de base

N°	Problèmes	Principales causes	Principaux effets	Besoins identifiés
1	Insuffisance des services dans l'éducation de base	<ul style="list-style-type: none"> • Insuffisance des salles de classe • Insuffisance du personnel enseignant • Insuffisance de matériel didactique • Insuffisance d'écoles 	<ul style="list-style-type: none"> • Effectifs pléthoriques, • Echecs aux examens • Abandon des classes 	<ul style="list-style-type: none"> • Construction de 10 salles de classes, 4 latrines, 15 points d'eau, 37 bacs à ordures... • Equipements en 120 tables bancs, matériel didactique, • Réhabilitation de 4 salles de classes • Création de 3 écoles maternelles

Tableau 14: SECTEUR 9 : Enseignement secondaire

N°	Problèmes	Principales causes	Principaux effets	Besoins identifiés
1	Insuffisance des services dans le secondaire	<ul style="list-style-type: none"> • Insuffisance des salles de classe • Insuffisance du personnel enseignant • Etablissements créé mais pas fonctionnel • Insuffisance d'établissements secondaires 	<ul style="list-style-type: none"> • Effectifs pléthoriques, • Echecs aux examens • Abandon des classes, • Parcours de longues distances à la recherche des établissements d'enseignement secondaires 	<ul style="list-style-type: none"> • Création de 03 établissements d'enseignement secondaires • Construction de 6 blocs de salles de classes, 7 latrines, 7 points d'eau, bacs à ordures... • Equipements en 120 tables bancs, matériel didactique

Tableau 15: SECTEUR 10 : Enseignement supérieur

N°	Problèmes	Principales causes	Principaux effets	Besoins identifiés
1	Difficulté de poursuite des études dans l'enseignement supérieur	<ul style="list-style-type: none"> • Absence d'initiatives • Faible niveau de revenus des parents 	<ul style="list-style-type: none"> • Abandon des études, • Chômage • Exode rural, 	<ul style="list-style-type: none"> • Création des AGR, intégrateurs des diplômés • Octroi des bourses d'étude aux étudiants démunis

Tableau 16 : SECTEUR 11 : Santé publique

N°	Problèmes	Principales causes	Principaux effets	Besoins identifiés
1	Difficultés d'accès aux soins de santé	<ul style="list-style-type: none"> • Eloignement des CSI • Mauvais état des CSI • Absence de réfection • Coût élevé des soins de santé 	<ul style="list-style-type: none"> • Parcours de longues distances, • Auto médication, • Aggravation de la maladie, • Mort 	<ul style="list-style-type: none"> • Création de 2 centres de santé • Affectation de 30 personnels soignant • Réfection et équipement de 2 CSI • Dynamiser les comites de gestion

Tableau 17: SECTEUR 12 : Eau et énergie

N°	Problèmes	Principales causes	Principaux effets	Besoins identifiés
1	Insuffisance de couverture en eau potable et en énergie électrique	<ul style="list-style-type: none"> • Mauvaise répartition des points d'eau potable • Faible extension du réseau CDE • Faible extension du réseau électrique 	<ul style="list-style-type: none"> • Consommation des eaux souillées (rivières...) • Prolifération des maladies hydriques • Faible développement des activités nécessitant l'énergie électrique 	<ul style="list-style-type: none"> • Réhabilitation de 10 forages • Construction 13 de points d'eau potable • Extension du réseau CDE • Construction de 8 lignes électriques • Extension de 7 lignes électriques • Réhabilitation de 4 lignes électriques

Tableau 18: SECTEUR 13 : Travaux publics

N°	Problèmes	Principales causes	Principaux effets	Besoins identifiés
1	Mauvais état des routes	<ul style="list-style-type: none"> Irrégularité des entretiens Mauvais état des ouvrages d'art et d'assainissement 	<ul style="list-style-type: none"> Destruction des chaussées Difficultés de déplacements des populations, Enclavement 	<ul style="list-style-type: none"> Réhabiliter 8 axes routiers Reprofiler 2 axes routiers Construire 3 ouvrages d'art Construire 1 ouvrage d'assainissement

Tableau 19: SECTEUR 14: Affaires sociales

N°	Problèmes	Principales causes	Principaux effets	Besoins identifiés
1	Insuffisance d'encadrement des indigents et ignorance des services sociaux	<ul style="list-style-type: none"> Absence d'un répertoire des personnes nécessiteuses Faible sollicitation des services sociaux 	<ul style="list-style-type: none"> Abandon des nécessiteux, Augmentation de la mendicité 	<ul style="list-style-type: none"> Créer 1 centre d'encadrement des personnes vulnérables Sensibiliser les populations sur les services offerts par le MINAS

Tableau 20: SECTEUR 15: Promotion de la femme et de la famille

N°	Problèmes	Principales causes	Principaux effets	Besoins identifiés
1	Insuffisance d'encadrement des femmes et ignorance des services du MINPROFF	<ul style="list-style-type: none"> Insuffisance des structures d'encadrement des femmes Faible sollicitation des services du CPFF par les femmes. 	<ul style="list-style-type: none"> Droits des femmes mal connus Difficultés dans la gestion des familles Obscurantisme 	<ul style="list-style-type: none"> Equiper le CPFF Sensibiliser les populations sur les services offerts par le MINPROFF

Tableau 21: SECTEUR 16: Jeunesse

N°	Problèmes	Principales causes	Principaux effets	Besoins identifiés
1	Insuffisance d'encadrement des jeunes et ignorance des services du MINJEUN	<ul style="list-style-type: none"> Insuffisance des structures d'encadrement Faible sollicitation des services du MINJEUN par les jeunes 	<ul style="list-style-type: none"> Droits et devoirs des jeunes mal connus, Tendance à des comportements déviants des jeunes. 	<ul style="list-style-type: none"> Créer 5 structures d'encadrement (CAF) Sensibiliser les populations sur les services offerts par le MINJEUN

Tableau 22: SECTEUR 17: Sport et éducation physique

N°	Problèmes	Principales causes	Principaux effets	Besoins identifiés
1	Faible développement des activités sportives	<ul style="list-style-type: none"> Mauvais état des infrastructures sportives Insuffisance des infrastructures sportive 	<ul style="list-style-type: none"> Abandon de la pratique de sports Parcours de longues distances pour la pratique du sport 	<ul style="list-style-type: none"> Construire 1 stade de Football, 1 gymnase communal et 8 plates formes sportives

Tableau 23: SECTEUR 18: Transport

N°	Problèmes	Principales causes	Principaux effets	Besoins identifiés
1	Difficulté de mobilité des populations	<ul style="list-style-type: none"> Absence d'organisation dans le secteur des transports Absence d'une gare routière Moyen de déplacements inadaptés 	<ul style="list-style-type: none"> Retards dans les activités Risque élevé d'accidents 	<ul style="list-style-type: none"> Créer 2 gares routières dans les entrées de la ville Augmenter les véhicules de transport

Tableau 24: SECTEUR 19: Emploi et formation professionnelle

N°	Problèmes	Principales causes	Principaux effets	Besoins identifiés
1	Faible sollicitation des services du MINEFOP	<ul style="list-style-type: none"> Ignorance des rôles du MINEFOP 	<ul style="list-style-type: none"> Ignorance des moyens d'accès aux formations professionnelles 	<ul style="list-style-type: none"> Sensibiliser les populations sur les services offerts par le MINEFOP

Tableau 25: SECTEUR 20: Petites et moyennes entreprises, économie sociale et artisanat

N°	Problèmes	Principales causes	Principaux effets	Besoins identifiés
1	Faible sollicitation des services du MINPMEESA	<ul style="list-style-type: none"> Ignorance des rôles du MINPMEESA 	<ul style="list-style-type: none"> Ignorance des moyens d'accès aux opportunités offertes 	<ul style="list-style-type: none"> Créer un centre artisanal et une vitrine d'exposition Sensibiliser les populations sur les services offerts par le MINPMEESA

Tableau 26: SECTEUR 21: Recherche scientifique et innovations

N°	Problèmes	Principales causes	Principaux effets	Besoins identifiés
1	Difficultés de transformation et conservation des produits agro pastoraux et halieutique	<ul style="list-style-type: none"> • Ignorance des techniques de conservation et transformations 	Perte des denrées périssables, Difficultés de conservation des produits non écoulés	<ul style="list-style-type: none"> • Renforcer les capacités des producteurs

Tableau 27: SECTEUR 22: Tourisme

N°	Problèmes	Principales causes	Principaux effets	Besoins identifiés
1	Faible valorisation du potentiel touristique	<ul style="list-style-type: none"> • Absence de promotion • Insuffisance de structures d'accueils • Difficulté d'aménagements des sites. 	<ul style="list-style-type: none"> • Perte de devises, • Champ d'action limité, • Sites pas compétitifs 	<ul style="list-style-type: none"> • Créer 5 sites touristiques dans la Commune • Aménager les berges du Nyong

Tableau 28: SECTEUR 23 : Culture

N°	Problèmes	Principales causes	Principaux effets	Besoins identifiés
1	Perte des valeurs culturelles	<ul style="list-style-type: none"> • Occidentalisation des mœurs • Absence de structures culturelles 	<ul style="list-style-type: none"> • Ignorance des us et coutumes, • Dépravation des mœurs 	<ul style="list-style-type: none"> • Organiser 1 foire culturelle chaque année

Tableau 29: SECTEUR 24 : industrie, Mines et développement technologique

N°	Problèmes	Principales causes	Principaux effets	Besoins identifiés
1	Difficultés d'exploitation des ressources minières	<ul style="list-style-type: none"> • Utilisation de matériels inadaptés dans l'activité • Absence d'organisation des exploitants 	<ul style="list-style-type: none"> • Perte de devises au profit des exploitants mieux organisée 	<ul style="list-style-type: none"> • Organiser et équiper les exploitants de carrières

Tableau 30: SECTEUR 25 : Commerce

N°	Problèmes	Principales causes	Principaux effets	Besoins identifiés
1	Faible développement des activités commerciales	<ul style="list-style-type: none"> Insuffisance de marchés 	<ul style="list-style-type: none"> Ravitaillement difficile Occupation des espaces inappropriés, Conflits 	<ul style="list-style-type: none"> Construire 5 nouveaux marchés Créer des espaces commerciaux

Tableau 31: SECTEUR 26: Poste et télécommunication

N°	Problèmes	Principales causes	Principaux effets	Besoins identifiés
1	Difficultés d'accès aux services du MINPOSTEL	<ul style="list-style-type: none"> Coût élevé des télécommunications Eloignement des antennes relais 	<ul style="list-style-type: none"> Réception tardive des informations 	<ul style="list-style-type: none"> Réduire les coûts des télécommunications Réactualiser l'adressage de la ville

Tableau 32: SECTEUR 27: Travail et sécurité sociale

N°	Problèmes	Principales causes	Principaux effets	Besoins identifiés
1	Absence de couverture sociale dans le secteur informel	<ul style="list-style-type: none"> Ignorance des circuits de couverture 	<ul style="list-style-type: none"> Absence de prévisions, Improvisation, Surprise face aux difficultés 	<ul style="list-style-type: none"> Créer des mutuelles de protection sociales par corps de métier

Tableau 33: SECTEUR 28: Communication

N°	Problèmes	Principales causes	Principaux effets	Besoins identifiés
1	Difficultés d'accès aux médias audio visuel et écrit	<ul style="list-style-type: none"> Eloignement des antennes de relais Coûts des distributeurs par satellite élevés 	<ul style="list-style-type: none"> Réception tardive des informations, 	<ul style="list-style-type: none"> Créer un journal communal Valoriser les autres canaux de communication

4. PLANIFICATION STRATEGIQUE

4.1. Vision et objectifs du PCD

A l'horizon 2035, la Commune de Mbalmayo devrait représenter la plaque tournante de l'économie de la région du Centre à travers :

- L'exploitation durable des ressources du Nyong (halieutique, berge, etc....) symbole de la ville de Mbalmayo ;
- La redynamisation du secteur agricole et des autres secteurs productifs;
- L'aménagement des sites naturels de la Commune.

Au terme de cette vision, il est prévu :

- L'augmentation de 75% de la production agricole ;
- L'augmentation d'au moins 70% dans les autres secteurs productifs ;
- La réhabilitation d'au moins de 70 km de route en milieu rural ;
- La création d'au moins 5 sites d'accueil dans la commune ;
- La construction des boutiques le long des routes de l'espace urbain ;
- L'aménagement des berges du Nyong ;
- La couverture d'au moins 75% des besoins en éducation ;
- La couverture d'au moins 80% des besoins en infrastructures sanitaires ;
- La couverture d'au moins 80% des besoins hydrauliques ;
- La couverture d'au moins 80% des villages en électricité.

4.2 Cadre logique par secteur

Tableau 34: Cadre logique Institution Communale

Stratégie	Indicateurs par niveau de stratégie et sources		Suppositions	Indicateurs de supposition et sources	
Niveaux	Indicateurs	Sources		Indicateurs	Sources
Objectif supérieur Améliorer la gouvernance et les performances de l'institution Communale	Objectifs Millénaire pour le Développement (OMD)	Document de Stratégie pour la Croissance et l'Emploi (DSCE)	<ul style="list-style-type: none"> › Stabilité sociale maintenue › Croissance économique actuelle maintenue 		
Objectif spécifique : › <i>Améliorer la gestion des ressources humaines, financières, patrimoniales et des relations</i>	› D'ici 2020, le niveau des performances de la Commune de Mbalmayo sont améliorées sur les plans humain, financier, patrimonial et des relations	<ul style="list-style-type: none"> › Rapports de la tutelle › Rapports des services techniques › Rapports de la Commune 	<ul style="list-style-type: none"> › Bonne gestion des ressources transférées › Bonne gestion des ressources propres 	<ul style="list-style-type: none"> › Nombre d'agents qualifiés recrutés › Niveau des recettes fiscales › Importance du patrimoine › Nouveaux partenaires rentrés 	<ul style="list-style-type: none"> › Contrats de recrutement › Compte administratif › Documents du comptable matière › Contrats de partenariats
Résultats relatifs à l'OS 1 : › Les ressources humaines sont bien gérées	› Au moins 70% des ressources humaines de la Commune sont à leurs postes de qualification	<ul style="list-style-type: none"> › Rapports des services techniques › Rapports de la Commune 	<ul style="list-style-type: none"> › Bonne gestion du personnel disponible › Recrutement de personnels qualifiés 	<ul style="list-style-type: none"> › Organigramme mis en place › Effectif du personnel 	<ul style="list-style-type: none"> › Contrats de recrutement › Certificats de prise de service
Résultats relatifs à l'OS 2 : › Les ressources financières sont bien gérées	› Les ressources financières de la Commune sont en augmentation d'au moins 70% et bien gérées	<ul style="list-style-type: none"> › Rapports des services techniques › Rapports de la Commune 	<ul style="list-style-type: none"> › Loi fiscale bien maîtrisée › Transparence dans la gestion 	<ul style="list-style-type: none"> › Fichier des contribuables › Niveau des recettes 	<ul style="list-style-type: none"> › Compte administratif › Compte de gestion
Résultats relatifs à l'OS 3 :	› Les ressources	› Rapports des	› Inventaire du	› Matériels et biens	› Documents du

Plan Communal de Développement de Mbalmayo

‣ Les ressources patrimoniales sont bien gérées	patrimoniales de la Commune sont en augmentation d'au moins 70% et bien gérées	‣ services techniques Rapports de la Commune	patrimoine effectué	dont dispose la Commune	comptable matière
Résultats relatifs à l'OS 4 : ‣ Les relations sont bien gérées	‣ Au moins un nouveau partenaire rentre dans la Commune chaque année	‣ Rapports des services techniques ‣ Rapports de la Commune	‣ Les partenariats sont bien gérés	‣ Durabilité des partenariats	‣ Contrats de partenariats
Activités :	Cadre estimatif				
	Libellés				Montant
Activités relatives aux résultats de l'OS 1 <i>Amélioration de la gestion des ressources humaines</i>	Investissement				
	‣ <i>Mettre en place un organigramme conforme à celui standard élaboré par le MINATD</i>				200 000
	‣ <i>Recruter (un urbaniste, un agronome, un zootechnicien)</i>				200 000
	‣ <i>Recycler, Former les personnels et le conseil municipal</i>				
	• <i>Au sein de la commune</i>				5 000 000
	• <i>Au Cameroun</i>				10 000 000
	‣ <i>Mettre sur pied un code de procédures (statut, code éthique)</i>				200 000
	Total investissement				15 600 000
	Fonctionnement				
	Total fonctionnement				0
<i>Imprévus (5%)</i>				780 000	
Total estimatif				16 380 000	
Activités relatives aux résultats de l'OS 2 <i>Amélioration de la gestion des ressources financières</i>	Investissement				
	‣ <i>Elaborer et actualiser le fichier des contribuables</i>				5 000 000
	‣ <i>Mener des études préalables pour la cartographie et l'adressage de la ville</i>				3 500 000
	‣ <i>Elaborer un plan de trésorerie</i>				2 000 000
	Total investissement				10 500 000
	Fonctionnement				
	Total fonctionnement				0
	<i>Imprévus (5%)</i>				525 000
Total estimatif				11 025 000	
Activités relatives aux	Investissement				

Plan Communal de Développement de Mbalmayo

résultats de l'OS 3 Amélioration de la gestion des ressources patrimoniales	‣ Créer et faire fonctionner une commission de recensement du patrimoine communal	2 000 000
	‣ Créer un service d'entretien des routes communales	1 000 000
	‣ Acquérir et mettre en valeur les biens meubles et immeubles	
	• Immeubles	
	✓ Créer un nouveau lotissement communal	60 000 000
	✓ Créer deux carrières (sable et roche)	150 000 000
	✓ Créer un lac municipal	300 000 000
	✓ Créer une cacaoyère communale	50 000 000
	• Matériel roulant	
	✓ Créer une agence de voyage municipale (acquisition de 5 bus)	150 000 000
	✓ Acquérir une niveleuse	450 000 000
	✓ Acquérir une pelle chargeuse	450 000 000
	✓ Acquérir deux camions bennes	200 000 000
	✓ Acquérir un camion poubelle	150 000 000
	✓ Acquérir deux véhicules de liaisons (pick up)	50 000 000
	✓ Acquérir cinq motos tout terrain	12 500 000
	Total investissement	2 025 500 000
	<u>Fonctionnement</u>	
	‣ Acquérir le matériel de fonctionnement dans les services	
	• Matériel informatique	
	✓ Acquérir 15 ordinateurs complets	15 000 000
	✓ Acquérir 02 logiciels adaptés (cartographie, comptabilité)	3 000 000
	• Fournitures de bureau	5 000 000
• Matériel de services techniques		
✓ La luire	2 500 000	
✓ Planches (02) à dessin avec accessoires	5 000 000	
✓ Atomiseurs (06)	450 000	
✓ Pulvérisateurs avec accessoires (05)	250 000	
‣ Borner les parcelles acquises	50 000 000	
‣ Titrer les parcelles	15 000 000	
‣ Clôturer les parcelles	60 000 000	
‣ Assurer les parcelles	12 000 000	

Plan Communal de Développement de Mbalmayo

	Total fonctionnement	168 200 000
	<i>Imprévus (5%)</i>	109 685 000
	Total estimatif	2 303 385 000
Activités relatives aux résultats de l'OS 4 <i>Amélioration de la gestion des relations</i>	<u>Investissement</u>	
	‣ Réactualiser le site web de la Commune	3 000 000
	‣ Créer une boîte aux lettres pour conseillers à la mairie	500 000
	‣ Organiser des journées portes ouvertes	10 000 000
	‣ Organiser des voyages d'échanges intérieur et extérieur	25 000 000
	Total investissement	38 500 000
	<u>Fonctionnement</u>	
	‣ Mettre sur pieds un cadre de concertation (exécutif, conseiller, personnel, élites)	20 000 000
	Total fonctionnement	20 000 000
	<i>Imprévus (5%)</i>	2 925 000
Total estimatif	61 425 000	

Tableau 35: Cadre logique Agriculture

Stratégie	Indicateurs par niveau de stratégie et sources		Suppositions	Indicateurs de supposition et sources	
	Niveaux	Indicateurs		Sources	Indicateurs
Objectif supérieur Améliorer la productivité dans les secteurs ruraux		Objectifs Millénaire pour le Développement (OMD)	Document de Stratégie pour la Croissance et l'Emploi (DSCE)	<ul style="list-style-type: none"> ‣ Stabilité sociale maintenue ‣ Croissance économique actuelle maintenue 	
Objectif spécifique : ‣ Améliorer la production agricole	<ul style="list-style-type: none"> ‣ D'ici 2020 la production agricole aura atteint au moins 70% du niveau actuel 	<ul style="list-style-type: none"> ‣ Rapports des services du MINADER ‣ Rapports de la Commune 	<ul style="list-style-type: none"> ‣ Bonne collaboration avec les SD/MINADER ‣ Respect des stratégies sectorielles ‣ Bonne gestion des ressources transférées 	<ul style="list-style-type: none"> ‣ Séances de travail organisées 	<ul style="list-style-type: none"> ‣ PV de réunions ‣ Feuilles présence
Résultats 1: Appui aux agriculteurs en intrants et création de nouvelles plantations.	<ul style="list-style-type: none"> ‣ Agriculteurs appuyés en intrants dans les 28 villages d'ici à 2016. ‣ Agriculteurs formés en techniques culturales et production des semences améliorées d'ici à 2016 ‣ 250 ha de cacaoyer créés d'ici 2020 ‣ 28 jeunes agriculteurs installés par an pendant cinq ans 	<ul style="list-style-type: none"> ‣ Rapports des services du MINADER ‣ Rapports de la Commune 	<ul style="list-style-type: none"> ‣ Projets et programmes opérationnels ‣ Respect des stratégies sectorielles ‣ Bonne gestion des ressources transférées 	<ul style="list-style-type: none"> ‣ Séances de travail organisées 	<ul style="list-style-type: none"> ‣ PV de réunions ‣ Feuilles présence
Résultats 2 : Amélioration de l'encadrement des agriculteurs	<ul style="list-style-type: none"> ‣ Le ratio d'encadrement passe de 2/4500 à 8/4500 d'ici 2018 ‣ Visites de vulgarisation passent de 2/mois/village à 3/mois/village 	<ul style="list-style-type: none"> ‣ Rapports des services du MINADER ‣ Rapports de la Commune 	<ul style="list-style-type: none"> ‣ Projets et programmes opérationnels ‣ Bonne collaboration avec les SD/MINADER ‣ Bonne gestion des ressources transférées 	<ul style="list-style-type: none"> ‣ Séances de travail organisées 	<ul style="list-style-type: none"> ‣ PV de réunions ‣ Feuilles présence
Activités :	Cadre Estimatif				

Plan Communal de Développement de Mbalmayo

	Libellés	Montant
Activités relatives au résultat 1 Appui aux agriculteurs en intrants et création de nouvelles plantations	<u>Investissement</u>	
	‣ Appuyer 280 producteurs en engrais et graines :	
	• Engrais	23 000 000
	• Graines forestières des jachères améliorées	10 000 000
	‣ Appuyer les agriculteurs en matériel végétal de qualité	
	• Semences de Maïs : 14 000 kg (2800 kg/an) 100kg/village/an	70 000 000
	• Plants sains de bananiers plantains : 336 000 plant (67 200 plants/an) 2400 plants/village/an	67 200 000
	• Semences de Palmier à huile 14 000 plants (2800 plants) 100 plants/village/an	33 750 000
	‣ Mettre en place 250 ha de cacaoyer	125 000 000
	‣ Installer 5 jeunes agriculteurs par villages et par an	280 000 000
	‣ Renforcer les capacités de 280 planteurs en techniques culturales modernes et à la production des semences améliorées (2 sessions/an)	10 000 000
	Total investissement	618 950 000
	<u>Fonctionnement</u>	
	‣ Plaidoyer auprès des projets et programmes	200 000
	Total fonctionnement	200 000
<u>Imprévus (5%)</u>	30 957 500	
Total estimatif	650 107 500	
Activités relatives aux résultats de l'OS 2 Amélioration de l'encadrement des agriculteurs	<u>Investissement</u>	
	‣ Recruter deux encadreurs au niveau de la Commune	100 000
	‣ Plaidoyer pour l'affectation de 10 nouveaux encadreurs	200 000
	‣ Renforcer les capacités des du personnel encadreur	1 000 000
	Total investissement	1 300 000
	<u>Fonctionnement</u>	
	‣ Salaires des deux encadreurs (12 mois)	1 200 000
	‣ Carburant (12 mois)	240 000
	Total fonctionnement	1 440 000
	<u>Imprévus (5%)</u>	137 000
Total estimatif	2 877 000	

Tableau 36: Cadre logique Elevage, pêches et industries animales

Stratégie	Indicateurs par niveau de stratégie et sources		Suppositions	Indicateurs de supposition et sources	
Niveaux	Indicateurs	Sources		Indicateurs	Sources
Objectif supérieur Améliorer la productivité dans les secteurs ruraux	Objectifs Millénaire pour le Développement (OMD)	Document de Stratégie pour la Croissance et l'Emploi (DSCE)	<ul style="list-style-type: none"> ▸ Stabilité sociale maintenue ▸ Croissance économique actuelle maintenue 		
Objectif spécifique : ▸ Améliorer le développement de l'élevage et de la pêche	<ul style="list-style-type: none"> ▸ D'ici 2020 la production animale aura atteint au moins 60% du niveau actuel ▸ D'ici 2020 la pêche sur le Nyong sera faite dans les normes industrielles. ▸ D'ici 2020, la pisciculture sera une activité répandue dans la Commune 	<ul style="list-style-type: none"> ▸ Rapports des services du MINEPIA ▸ Rapports De la Commune 	<ul style="list-style-type: none"> ▸ Bonne collaboration avec les SD/MINEPIA ▸ Respect des stratégies sectorielles ▸ Bonne gestion des ressources transférées 	<ul style="list-style-type: none"> ▸ Séances de travail organisées 	<ul style="list-style-type: none"> ▸ PV de réunions ▸ Feuilles de présence
Résultats 1: Appui aux acteurs des filières animales en matériel animal de qualité.	<ul style="list-style-type: none"> ▸ Au moins 30 OP structurées par filière d'ici 2016 ▸ Au mois 320 éleveurs installés et formés en techniques de production dans les 28 villages d'ici 2016. 	<ul style="list-style-type: none"> ▸ Rapports des services du MINEPIA ▸ Rapports de la Commune 	<ul style="list-style-type: none"> ▸ Projets et programmes opérationnels ▸ Bonne collaboration avec les SD/MINEPIA ▸ Bonne gestion des ressources transférées 	<ul style="list-style-type: none"> ▸ Taux d'exécution des activités programmées 	<ul style="list-style-type: none"> ▸ Rapports de la Commune et des sectoriels ▸ PV de réunions ▸ Feuilles présence
Résultats 2: Appui aux pêcheurs et pisciculteurs en matériel moderne	<ul style="list-style-type: none"> ▸ Le centre d'alevinage de Mbalmayo est fonctionnel d'ici 2013 ▸ 50 pêcheurs installés et formés en techniques de pêches d'ici 2016 	<ul style="list-style-type: none"> ▸ Rapports des services du MINEPIA ▸ Rapports de la Commune 	<ul style="list-style-type: none"> ▸ Bonne collaboration avec les SD/MINEPIA ▸ Bonne gestion des ressources transférées 	<ul style="list-style-type: none"> ▸ Taux d'exécution des activités programmées 	<ul style="list-style-type: none"> ▸ Rapports de la Commune et des sectoriels ▸ PV de réunions ▸ Feuilles présence
Activités :	Cadre estimatif				

Plan Communal de Développement de Mbalmayo

	Libellés	Montant
<p>Activités relatives au résultat 1 Appui aux acteurs des filières animales en matériel animal de qualité.</p>	<u>Investissement</u>	
	‣ Renforcer les capacités de 140 porciculteurs (02 sessions/an)	3 000 000
	‣ Appuyer les éleveurs en porcelets de races améliorées (2100 porcelets)	52 500 000
	‣ Renforcer les capacités de 70 volailleurs (02 sessions/an)	3 000 000
	‣ Appuyer les éleveurs en poussins (17 500 poussins)	8 925 000
	‣ Renforcer les capacités de 28 éleveurs non conventionnels (02 sessions/an)	3 000 000
	‣ Appuyer les éleveurs non conventionnels (aulacodes, cailles, escargots, cobayes...)	28 000 000
	‣ Construire une aire d'abattage pour poulets	35 000 000
	‣ Construire une aire d'abattage pour porcs	35 000 000
	Total investissement	168 425 000
	<u>Fonctionnement</u>	
	‣ Plaidoyer auprès des projets et programmes	200 000
	‣ Structurer les OP par filière	500 000
	‣ Construction d'une délégation départementale	50 000 000
	Total fonctionnement	50 700 000
<i>Imprévus (5%)</i>	10 956 250	
Total estimatif	230 081 000	
<p>Activités relatives au résultat 1 Appui aux pêcheurs et pisciculteurs en matériel moderne</p>	<u>Investissement</u>	
	‣ Rendre fonctionnel le centre d'alevinage de Mbalmayo	50 000 000
	‣ Renforcer les capacités de 50 pêcheurs (02 sessions/an)	3 000 000
	‣ Appuyer les pêcheurs en matériel moderne	25 000 000
	‣ Renforcer les capacités de 50 pisciculteurs (02 sessions/an)	3 000 000
	‣ Appuyer les pisciculteurs en matériel moderne	50 000 000
	Total investissement	131 000 000
	<u>Fonctionnement</u>	
	‣ Plaidoyer auprès des projets et programmes	200 000
	‣ Structurer les OP par filière	500 000
	Total fonctionnement	700 000
	<i>Imprévus (5%)</i>	6 585 000
	Total estimatif	138 285 000

Tableau 37: Cadre logique Domaines et affaires foncières

Stratégie	Indicateurs par niveau de stratégie et sources		Suppositions	Indicateurs de supposition et sources	
	Niveaux	Indicateurs		Sources	Indicateurs
Objectif supérieur Améliorer la qualité des services et des infrastructures dans la Commune de Mbalmayo.		Objectifs Millénaire pour le Développement (OMD)	Document de Stratégie pour la Croissance et l'Emploi (DSCE)	<ul style="list-style-type: none"> ▸ Stabilité sociale maintenue ▸ Croissance économique actuelle maintenue 	
Objectif spécifique : ▸ <i>Faciliter l'accès à la propriété foncière</i>	<ul style="list-style-type: none"> ▸ D'ici 2020, 80% des populations de la commune maîtrisent les procédures d'obtention du titre foncier ▸ D'ici 2020, 60% des propriétaires terriens détiennent un titre foncier 	<ul style="list-style-type: none"> ▸ Rapports des services du MINDAF ▸ Rapports de la Commune 	<ul style="list-style-type: none"> ▸ Bonne collaboration avec les SD/ MINDAF ▸ Respect des stratégies sectorielles ▸ Bonne gestion des ressources transférées 	<ul style="list-style-type: none"> ▸ Séances de travail organisées 	<ul style="list-style-type: none"> ▸ PV de réunions ▸ Feuilles de présence
Résultats : Facilitation de l'accès à la propriété foncière	<ul style="list-style-type: none"> ▸ 04 sessions de formation et de sensibilisation sont organisées chaque année dans les deux groupements de la Commune. 	<ul style="list-style-type: none"> ▸ Rapports des services du MINDAF ▸ Rapports des chefs de groupements 	<ul style="list-style-type: none"> ▸ Bonne collaboration entre la commune et les SD/ MINDAF 	<ul style="list-style-type: none"> ▸ Nombre de sessions tenues 	<ul style="list-style-type: none"> ▸ PV de réunions ▸ Feuilles de présence
Activités :	Cadre estimatif				
	Libellés			Montant	
Activités relatives au résultat 1 Facilitation de l'accès à la propriété foncière	Investissement				
	▸ <i>Vulgarisation des procédures d'obtention du titre foncier dans tous les villages.</i>			3 000 000	
	▸ <i>Communication à travers les médias</i>			1 000 000	
	Total investissement			4 000 000	
	Fonctionnement				
	▸ <i>Plaidoyer auprès de l'autorité de tutelle pour l'allègement des coûts de descentes</i>			200 000	
	Total fonctionnement			200 000	
Imprévus (5%)			210 000		
Total estimatif			4 410 000		

Tableau 38: Cadre logique Développement urbain et habitat

Stratégie	Indicateurs par niveau de stratégie et sources		Suppositions	Indicateurs de supposition et sources	
	Indicateurs	Sources		Indicateurs	Sources
Objectif supérieur Améliorer la qualité des services et des infrastructures dans la Commune de Mbalmayo.	Objectifs Millénaire pour le Développement (OMD)		<ul style="list-style-type: none"> Stabilité sociale maintenue Croissance économique actuelle maintenue 		
Objectif spécifique : <i>Améliorer le développement des villages et de la ville</i>	<ul style="list-style-type: none"> D'ici 2020, au moins 70% des populations de la commune respectent le plan d'urbanisation D'ici à 2020, 60% des habitats des villages sont construit dans les normes 	<ul style="list-style-type: none"> Rapports des services du MINDUH Rapports de la Commune 	<ul style="list-style-type: none"> Bonne collaboration avec les SD/ MINDUH Respect des stratégies sectorielles Bonne gestion des ressources transférées 	<ul style="list-style-type: none"> Séances de travail organisées 	<ul style="list-style-type: none"> PV de réunions Feuilles de présence
Résultats 1: Les populations respectent le plan d'urbanisation	<ul style="list-style-type: none"> D'ici 2018 la Commune de Mbalmayo sera doté d'un plan directeur d'urbanisme D'ici 2020, au moins 60% des populations sont organisées pour les travaux d'assainissement et curage des caniveaux 	<ul style="list-style-type: none"> Rapports des services du MINDUH Rapports de la Commune 	<ul style="list-style-type: none"> Bonne collaboration avec les SD/MINDUH Bonne gestion des ressources transférées 	<ul style="list-style-type: none"> Nombre de sessions tenues Nombre de communiqués passés 	<ul style="list-style-type: none"> PV de réunions Feuilles de présence
Résultats 2: Les populations ont des habitats décents	<ul style="list-style-type: none"> D'ici 2020, une structure de promotion des matériaux locaux est fonctionnelle D'ici 2020, 65% de maisons sont en matériaux respectant les normes 	<ul style="list-style-type: none"> Rapports des services du MINDUH Rapports de la Commune 	<ul style="list-style-type: none"> Bonne collaboration entre la Commune et les SD/MINDUH Bonne gestion des ressources transférées 	<ul style="list-style-type: none"> Nombre de sessions tenues Nombre de communiqués passés 	<ul style="list-style-type: none"> PV de réunions Feuilles de présence
Activités :	Cadre estimatif				
	Libellés				Montant
Activités relatives au	Investissement				
	<ul style="list-style-type: none"> Communication à travers les médias 				1 000 000

Plan Communal de Développement de Mbalmayo

<u>résultat 1</u> Les populations respectent le plan d'urbanisation	‣ <i>Gestion des réseaux d'assainissement (Curage des caniveaux,)</i>	1 000 000
	‣ <i>Adoption et respect des textes d'urbanisme</i>	500 000
	‣ <i>Plan directeur d'urbanisme</i>	20 000 000
	‣ <i>Vulgarisation des règles d'urbanisme</i>	4 500 000
	‣ <i>Finalisation des documents du lotissement communal</i>	1 000 000
	‣ <i>Entretien routier</i>	60 000 000
	‣ <i>Construction de la voirie bitumée du lotissement communal</i>	200 000 000
	‣ <i>Eclairage public (24 km)</i>	480 000 000
	Total investissement	768 000 000
	<u>Fonctionnement</u>	
	‣ <i>Plaidoyer pour la création des comités de suivi dans les quartiers et villages</i>	200 000
	‣ <i>Construction d'une délégation départementale</i>	50 000 000
	Total fonctionnement	50 200 000
<i>Imprévus (5%)</i>	40 910 000	
Total estimatif	859 110 000	
<u>Activités relatives au résultat 2</u> Les populations ont des habitats décents	<u>Investissement</u>	
	‣ <i>Vulgarisation des techniques d'habitats</i>	2 000 000
	‣ <i>Communication à travers les médias</i>	1 000 000
	Total investissement	3 000 000
	<u>Fonctionnement</u>	
	‣ <i>Plaidoyer pour la création d'une structure annexe de la MIPROMALO</i>	200 000
	Total fonctionnement	200 000
	<i>Imprévus (5%)</i>	160 000
Total estimatif	3 360 000	

Tableau 39: Cadre logique Environnement et protection de la nature

Stratégie	Indicateurs par niveau de stratégie et sources		Suppositions	Indicateurs de supposition et sources	
Niveaux	Indicateurs	Sources		Indicateurs	Sources
Objectif supérieur Améliorer la productivité dans les secteurs ruraux	Objectifs Millénaire pour le Développement (OMD)		Document de Stratégie pour la Croissance et l'Emploi (DSCE)	<ul style="list-style-type: none"> ‣ Stabilité sociale maintenue ‣ Croissance économique actuelle maintenue 	
Objectif spécifique : <i>Faciliter l'application des mesures de protection environnementale</i>	<ul style="list-style-type: none"> ‣ D'ici 2020, 70% des populations de la commune appliquent les mesures de protection environnementales ‣ D'ici à 2020, 80% des quartiers disposent d'un système de collecte des ordures organisé 	<ul style="list-style-type: none"> ‣ Rapports des services du MINEP ‣ Rapports de la Commune 	<ul style="list-style-type: none"> ‣ Bonne collaboration avec les SD/ MINEP ‣ Respect des stratégies sectorielles ‣ Bonne gestion des ressources transférées 	<ul style="list-style-type: none"> ‣ Séances de travail organisées 	<ul style="list-style-type: none"> ‣ PV de réunions ‣ Feuilles de présence
Résultat 1 : Les populations sont sensibilisées sur les mesures de protection environnementales	<ul style="list-style-type: none"> ‣ D'ici 2020, 70% de personnes maîtrisent les mesures de protection environnementales ‣ D'ici 2020, 80% des populations sont organisées dans leurs zones respectives, pour la protection de l'environnement 	<ul style="list-style-type: none"> ‣ Rapports des services du MINEP ‣ Rapports de la Commune 	<ul style="list-style-type: none"> ‣ Bonne collaboration entre la Commune et les SD/MINEP ‣ Bonne gestion des ressources transférées 	<ul style="list-style-type: none"> ‣ Nombre de sessions tenues ‣ Nombre de communiqués passés 	<ul style="list-style-type: none"> ‣ PV de réunions ‣ Feuilles de présence
Résultat 2 : La collecte des ordures est organisée dans les quartiers.	D'ici 2020, 80% des quartiers sont dotés d'un système efficace et fonctionnel de collecte des ordures	<ul style="list-style-type: none"> ‣ Rapports des services du MINEP ‣ Rapports de la 	<ul style="list-style-type: none"> ‣ Bonne collaboration entre la Commune et les SD/MINEP ‣ Bonne gestion des 	<ul style="list-style-type: none"> ‣ Nombre de sessions tenues ‣ Nombre de 	<ul style="list-style-type: none"> ‣ PV de réunions ‣ Feuilles de présence

Plan Communal de Développement de Mbalmayo

	ménagères dans les quartiers	Commune	ressources transférées	communiqués passés	
Activités :	Cadre estimatif				
	Libellés				Montant
Activités relatives au résultat 1 Les populations sont sensibilisées sur les mesures de protection environnementales	Investissement				
	‣ Sensibiliser les populations sur les mesures de protection environnementales				8 000 000
	Total investissement				8 000 000
	Fonctionnement				
	‣ Plaidoyer auprès des populations pour l'obtention d'un espace pour la création d'une décharge municipale				200 000
	‣ Création d'une structure normée de gestion des déchets				200 000
	Total fonctionnement				400 000
	Imprévus (5%)				420 000
Total estimatif				8 820 000	
Activités relatives au résultat 2 La collecte des ordures est organisée dans les quartiers	Investissement				
	‣ Sensibiliser les populations sur les mesures d'hygiène et mettre en place des comités d'hygiène.				5 000 000
	‣ Renforcer les capacités des comités d'hygiène de quartiers				4 000 000
	‣ Construire une décharge contrôlée municipale				50 000 000
	‣ Acquérir des bacs à ordures				15 000 000
	Total investissement				74 000 000
	Fonctionnement				
	Total fonctionnement				0
Imprévus (5%)				3 700 000	
Total estimatif				77 700 000	

Tableau 40: Cadre logique Forêt et faune

Stratégie	Indicateurs par niveau de stratégie et sources		Suppositions	Indicateurs de supposition et sources	
Niveaux	Indicateurs	Sources		Indicateurs	Sources
Objectif supérieur Améliorer la productivité dans les secteurs ruraux	Objectifs Millénaire pour le Développement (OMD)		Document de Stratégie pour la Croissance et l'Emploi (DSCE)	<ul style="list-style-type: none"> › Stabilité sociale maintenue › Croissance économique actuelle maintenue 	
Objectif spécifique : <i>Organiser l'exploitation des forêts et des ressources fauniques</i>	<ul style="list-style-type: none"> › D'ici 2020 il sera mis en place des comités de vigilance pour réduire la coupe frauduleuse dans les villages › D'ici 2020, les trois forêts communautaires de Mbalmayo sont mieux gérées 	<ul style="list-style-type: none"> › Rapports des services du MINFOF › Rapports de la Commune 	<ul style="list-style-type: none"> › Bonne collaboration entre la commune et les SD/ MINFOF › Respect des stratégies sectorielles › Bonne gestion des ressources transférées 	<ul style="list-style-type: none"> › Séances de travail organisées 	<ul style="list-style-type: none"> › PV de réunions › Feuilles de présence
Résultat 1 : Les ressources forestières sont mieux gérées	<ul style="list-style-type: none"> › Au moins 80% des populations dans les villages sont sensibilisées et maîtrisent la loi forestière › Au moins 01 comité de vigilance est créé par village › Au moins deux missions de suivi sont faites chaque année › Au moins 02 sites aménagés 02 comités de gestion mis en place pour les dépôts de bois 	<ul style="list-style-type: none"> › Rapports des services du MINFOF › Rapports de la Commune 	<ul style="list-style-type: none"> › Bonne collaboration avec les SD/ MINFOF › Bonne gestion des ressources transférées 	<ul style="list-style-type: none"> › Nombre de sessions tenues › Nombre de communiqués passés 	<ul style="list-style-type: none"> › PV de réunions › Feuilles de présence
Résultats 2 :	<ul style="list-style-type: none"> › Au moins deux marchés locaux de 	<ul style="list-style-type: none"> › Rapports des 	<ul style="list-style-type: none"> › Bonne 	<ul style="list-style-type: none"> › Nombre de 	<ul style="list-style-type: none"> › PV de

Plan Communal de Développement de Mbalmayo

Les ressources fauniques sont mieux gérées	vente des ressources fauniques créés d'ici 2018	services du MINFOF ‣ Rapports de la Commune	collaboration avec les SD/ MINFOF ‣ Bonne gestion des ressources transférées	sessions tenues ‣ Nombre de communiqués passés	réunions ‣ Feuilles de présence
Activités :	Cadre estimatif				
	Libellés				Montant
Activités relatives au résultat 1 Les produits forestiers ligneux et non ligneux sont mieux gérés	<u>Investissement</u>				
	‣ Sensibiliser les populations sur la gestion des PFNL et PFL				5 000 000
	‣ Reboiser les trois forêts communautaires de la commune				15 000 000
	‣ Organiser les missions de suivi sur la gestion des forêts communautaires				3 000 000
	‣ Créer 02 sites de dépôts de bois dans la ville de Mbalmayo				2 000 000
	Total investissement				25 000 000
	<u>Fonctionnement</u>				
	‣ Créer des comités de vigilance dans les villages				1 000 000
	‣ Redynamiser les comités de gestion des FC				500 000
	‣ Mettre en place deux comités de gestion des sites				500 000
Total fonctionnement				2 000 000	
<u>Imprévus (5%)</u>				1 350 000	
Total estimatif				28 350 000	
Activités relatives au résultat 2 L'exploitation forestière est mieux organisée	<u>Investissement</u>				
	‣ Créer et construire trois points de vente de ressources fauniques				60 000 000
	Total investissement				60 000 000
	<u>Fonctionnement</u>				
	Total fonctionnement				0
<u>Imprévus (5%)</u>				3 000 000	
Total estimatif				63 000 000	

Tableau 41: Cadre logique Administration territoriale, décentralisation et maintien de l'ordre

Stratégie	Indicateurs par niveau de stratégie et sources		Suppositions	Indicateurs de supposition et sources	
	Niveaux	Indicateurs		Sources	Indicateurs
Objectif supérieur Améliorer la bonne gouvernance dans la Commune de Mbalmayo.	Objectifs Millénaire pour le Développement (OMD)		Document de Stratégie pour la Croissance et l'Emploi (DSCE)	<ul style="list-style-type: none"> ‣ Stabilité sociale maintenue ‣ Croissance économique actuelle maintenue 	
Objectif spécifique : <i>Assurer la sécurité dans les villages</i>	<ul style="list-style-type: none"> ‣ D'ici 2020 l'ensemble des villages et des quartiers de la ville auront chacun un comité de vigilance ‣ D'ici 2020, au moins 4 nouveaux postes de police et gendarmerie seront créés et les effectifs revus à la hausse dans la Commune 	<ul style="list-style-type: none"> ‣ Rapports des services du MINATD et FMO ‣ Rapports de la Commune 	<ul style="list-style-type: none"> ‣ Bonne collaboration entre la commune et les SD/ MINATD et FMO ‣ Respect des stratégies sectorielles ‣ Bonne gestion des ressources transférées 	<ul style="list-style-type: none"> ‣ Séances de travail organisées 	<ul style="list-style-type: none"> ‣ PV de réunions ‣ Feuilles de présence
Résultats 1 : Les villages et la ville sont sécurisés	<ul style="list-style-type: none"> ‣ Au moins deux sessions de sensibilisation tenues dans chaque village par an ‣ Au moins un comité de vigilance et un comité de développement sont créés dans chaque village 	<ul style="list-style-type: none"> ‣ Rapports des services du MINATD et FMO ‣ Rapports de la Commune 	<ul style="list-style-type: none"> ‣ Bonne collaboration entre la Commune et les SD/ MINATD et FMO ‣ Bonne gestion des ressources transférées 	<ul style="list-style-type: none"> ‣ sessions tenues ‣ Nombre de communiqués passés 	<ul style="list-style-type: none"> ‣ PV de réunions ‣ Feuilles de présence
Résultats 2 : Les comités de développement maîtrisent leurs rôles	<ul style="list-style-type: none"> ‣ Au moins deux sessions de sensibilisation sont tenues dans les quartiers de la ville chaque année 	<ul style="list-style-type: none"> ‣ Rapports des services du MINATD et FMO ‣ Rapports de la Commune 	<ul style="list-style-type: none"> ‣ Bonne collaboration entre la Commune et les SD/ MINATD et FMO ‣ Bonne gestion des ressources transférées 	<ul style="list-style-type: none"> ‣ sessions tenues ‣ Nombre de communiqués passés 	<ul style="list-style-type: none"> ‣ PV de réunions ‣ Feuilles de présence
Activités :	Cadre estimatif				
	Libellés				Montant
Activités relatives au	Investissement				

Plan Communal de Développement de Mbalmayo

résultat 1 Sécurisation la ville et les villages	‣ Construire une clôture à la résidence du Préfet	50 000 000
	‣ Construire une clôture à la Préfecture	50 000 000
	‣ Plaidoyer pour la création d'un commissariat central	200 000
	‣ Plaidoyer pour la création d'un pelletons de gendarmerie	200 000
	‣ Créer de postes de gendarmeries (Akométam, Nsengnlong I, Akomnyada II)	200 000
	‣ Plaidoyer pour la création d'un groupe ESSIR	200 000
	‣ Plaidoyer auprès des FMO pour multiplier les patrouilles	200 000
	‣ Créer et former les Comités de vigilance dans les quartiers et les villages	5 000 000
	‣ Augmenter les effectifs de la police et de la gendarmerie	200 000
	‣ Acquisition de moyens de locomotions :	
	• 02 pick-up (brigades Nkolnyama et Mbalmayo)	50 000 000
	• 06 motos	12 000 000
	Total investissement	168 200 000
	<u>Fonctionnement</u>	
Total fonctionnement	0	
<i>Imprévus (5%)</i>	8 410 000	
Total estimatif	176 610 000	
Activités relatives au résultat 2 Opérationnalisation des comités de développements	<u>Investissement</u>	
	‣ Sensibiliser les comités de développement dans les quartiers	3 000 000
	‣ Créer des comités de développement	500 000
	‣ Créer des comités de vigilance	500 000
	‣ Equiper les comités de vigilance	9 000 000
	Total investissement	13 000 000
	<u>Fonctionnement</u>	
	‣ Plaidoyer pour la création des postes de police (Ngallan, Mbockulu, Obeck, Nsengnlong I, Zamakoé (RAZEL))	200 000
	Total fonctionnement	200 000
	<i>Imprévus (5%)</i>	660 000
Total estimatif	13 860 000	

Tableau 42: Cadre logique Education de base

Stratégie	Indicateurs par niveau de stratégie et sources		Suppositions	Indicateurs de supposition et sources		
Niveaux	Indicateurs	Sources		Indicateurs	Sources	
Objectif supérieur Améliorer la qualité des services et des infrastructures dans les secteurs sociaux de base	Objectifs Millénaire pour le Développement (OMD)		Document de Stratégie pour la Croissance et l'Emploi (DSCE)		<ul style="list-style-type: none"> ▸ Stabilité sociale maintenue ▸ Croissance économique actuelle maintenue 	
Objectif spécifique : ▸ Améliorer les services de l'éducation de base	<ul style="list-style-type: none"> ▸ D'ici 2016 de nouvelles écoles sont créés ▸ D'ici 2020, 80% des écoles de la communes disposent des équipements de qualité en quantité suffisante 	<ul style="list-style-type: none"> ▸ Rapports des services du MINEDUB ▸ Rapports de la Commune 	<ul style="list-style-type: none"> ▸ Respect des stratégies sectorielles ▸ Bonne collaboration entre la commune et les SD/ MINEDUB ▸ Bonne gestion des ressources transférées 	▸ Séances de travaux organisés	<ul style="list-style-type: none"> ▸ PV de réunions ▸ Feuilles de présence 	
Résultats 1 : Création de nouvelles écoles publiques	▸ Au moins trois nouvelles écoles sont créées	<ul style="list-style-type: none"> ▸ Rapports des services du MINEDUB ▸ Rapports de la Commune 	<ul style="list-style-type: none"> ▸ Bonne collaboration entre la Commune et les SD/ MINEDUB ▸ Bonne gestion des ressources transférées 	▸ Séances de travaux organisés	<ul style="list-style-type: none"> ▸ PV de réunions ▸ Feuilles de présence 	
Résultats 2 : Amélioration des services de l'éducation de base	<ul style="list-style-type: none"> ▸ Au moins 70% des écoles de la commune sont dotées de points d'eau ▸ Au moins 80% des écoles de la commune possèdent des latrines ▸ au moins 90% des écoles disposent d'un bac à ordures ▸ au moins 50% des écoles disposent de logements pour 	<ul style="list-style-type: none"> ▸ Rapports des services du MINEDUB ▸ Rapports de la Commune 	<ul style="list-style-type: none"> ▸ Bonne collaboration entre la Commune et les SD/ MINEDUB ▸ Bonne gestion des ressources transférées 	▸ Séances de travaux organisés	<ul style="list-style-type: none"> ▸ PV de réunions ▸ Feuilles de présence 	

	directeurs † au moins 50% des écoles disposent d'une clôture † au moins 60% des écoles disposent d'un reboisement				
Activités :	Cadre estimatif				
	Libellés				Montant
Activités relatives aux résultats de l'OS 1 Création de nouvelles écoles publiques	<u>Investissement</u>				
	† Plaidoyer pour la création des écoles maternelles (Ngat Bane, Mekomo,)				200 000
	† Construire trois écoles maternelles (Ngat Bane, Mekomo, Nkolngock)				46 000 000
	Total investissement				46 200 000
	<u>Fonctionnement</u>				
	† Ouverture des écoles maternelles (Nkolnyama, Nkoumadzap)				200 000
	Total fonctionnement				200 000
	<u>Imprévus (5%)</u>				2 320 000
	Total estimatif				48 520 000
	Activités relatives aux résultats de l'OS 2 Amélioration des services de l'éducation de base	<u>Investissement</u>			
† Construire 10 salles de classes (Avebe, Nkolnguet, Zamakoé, Nkolngock, EM Ngallan)					80 000 000
† Réhabilitation de 4 salles de classes (Zamakoé, Nkolnguet, Mekomo, Nkolngock)					20 000 000
† Equipements en 120 tables bancs (Zamakoé, Ekombitié,)					3 600 000
† Construire des latrines (Zamakoé, Avebe, Nkoumadzap, Mekomo)					14 000 000
† Construire 15 points d'eau					135 000 000
† Reboiser les écoles					27 000 000
† Poser 37 bacs à ordures dans les écoles					37 000 000
Total investissement					316 600 000
<u>Fonctionnement</u>					
Total fonctionnement				0	
<u>Imprévus (5%)</u>				15 830 000	
Total estimatif				332 430 000	

Tableau 43: Cadre logique Enseignement secondaire

Stratégie	Indicateurs par niveau de stratégie et sources		Suppositions	Indicateurs de supposition et sources	
Niveaux	Indicateurs	Sources		Indicateurs	Sources
Objectif supérieur Améliorer la qualité des services et des infrastructures dans les secteurs sociaux de base	Objectifs Millénaire pour le Développement (OMD)		Document de Stratégie pour la Croissance et l'Emploi (DSCE)	<ul style="list-style-type: none"> ▸ Stabilité sociale maintenue ▸ Croissance économique actuelle maintenue 	
Objectif spécifique : ▸ Améliorer les services de l'enseignement secondaire	<ul style="list-style-type: none"> ▸ D'ici 2018 de nouveaux établissements d'enseignement secondaire sont créés ▸ D'ici 2020, 80% des établissements secondaires de la communes disposent des équipements de qualité en quantité suffisante 	<ul style="list-style-type: none"> ▸ Rapports des services du MINESEC ▸ Rapports de la Commune 	<ul style="list-style-type: none"> ▸ Bonne collaboration entre la Commune et les SD/ MINESEC ▸ Bonne gestion des ressources transférées 	<ul style="list-style-type: none"> ▸ Séances de travail organisées 	<ul style="list-style-type: none"> ▸ PV de réunions ▸ Feuilles de présence
Résultats 1: Création nouveaux établissements secondaires publics	<ul style="list-style-type: none"> ▸ Au moins trois nouveaux établissements secondaires sont créés 	<ul style="list-style-type: none"> ▸ Rapports des services du MINESEC ▸ Rapports de la Commune 	<ul style="list-style-type: none"> ▸ Bonne collaboration entre la Commune et les SD/ MINESEC ▸ Bonne gestion des ressources transférées 	<ul style="list-style-type: none"> ▸ Séances de travail organisées 	<ul style="list-style-type: none"> ▸ PV de réunions ▸ Feuilles de présence
Résultats 2: Amélioration des services du secondaire	<ul style="list-style-type: none"> ▸ Au moins 80% des établissements secondaires sont dotées de points d'eau, latrines et bacs à ordures ▸ au moins 70% des établissements secondaires disposent de logements pour directeurs ▸ au moins 50% des établissements secondaires 	<ul style="list-style-type: none"> ▸ Rapports des services du MINESEC ▸ Rapports de la Commune 	<ul style="list-style-type: none"> ▸ Bonne collaboration entre la Commune et les SD/ MINESEC ▸ Bonne gestion des ressources transférées 	<ul style="list-style-type: none"> ▸ Séances de travail organisées 	<ul style="list-style-type: none"> ▸ PV de réunions ▸ Feuilles de présence

	disposent de clôtures et reboisement				
Activités :	Cadre estimatif				
	Libellés				Montant
Activités relatives au résultat 1 Création et ouverture de nouveaux établissements secondaires publics	<u>Investissement</u>				
	‣ Plaidoyer pour la création de 03 Ets secondaire (Memiam, Nsengnlong, Mbedoumou)				600 000
	Total investissement				600 000
	<u>Fonctionnement</u>				
	‣ Ouverture du CETIC de Mekomo				48 000 000
	Total fonctionnement				0
	<u>Imprévus (5%)</u>				2 430 000
Total estimatif				51 030 000	
Activités relatives au résultat 1 Amélioration des services du secondaire	<u>Investissement</u>				
	‣ Construire 06 blocs de salles de classes (CES Nkolnyama, lycée de Mbalmayo rural, CES Ekombitié Mbalmayo)				108 000 000
	‣ Equiper en 120 tables bancs (CES Nkolnyama, lycée de Mbalmayo rural)				3 600 000
	‣ Construire un bloc administratif au lycée de Mbalmayo rural				25 000 000
	‣ Construire des latrines (CES Nkolnyama, lycée de Mbalmayo rural, CES Ekombitié Mbalmayo)				10 500 000
	‣ Poser 7 bacs à ordures				7 000 000
	‣ Construire 7 points d'eau				63 000 000
	‣ Reboiser 7 établissements d'enseignement secondaire				7 000 000
	Total investissement				147 100 000
	<u>Fonctionnement</u>				
	Total fonctionnement				0
	<u>Imprévus (5%)</u>				11 205 000
Total estimatif				235 305 000	

Tableau 44: Cadre logique Enseignement supérieur

Stratégie	Indicateurs par niveau de stratégie et sources		Suppositions	Indicateurs de supposition et sources	
Niveaux	Indicateurs	Sources		Indicateurs	Sources
Objectif supérieur Améliorer la qualité des services et des infrastructures dans les secteurs sociaux de base	Objectifs Millénaire pour le Développement (OMD)	Document de Stratégie pour la Croissance et l'Emploi (DSCE)	<ul style="list-style-type: none"> ▸ Stabilité sociale maintenue ▸ Croissance économique actuelle maintenue 		
Objectif spécifique : ▸ <i>Faciliter la poursuite des études et l'insertion socio professionnel aux diplômés du supérieur</i>	<ul style="list-style-type: none"> ▸ D'ici 2020 70% les diplômés du supérieur seront suivis dans le cadre de leurs études 	<ul style="list-style-type: none"> ▸ Rapports des services du MINESUP ▸ Rapports de la Commune 	<ul style="list-style-type: none"> ▸ Bonne collaboration entre la commune et les SD/ MINESUP ▸ Bonne gestion des ressources transférées 	<ul style="list-style-type: none"> ▸ Séances de travail organisées 	<ul style="list-style-type: none"> ▸ PV de réunions ▸ Feuilles de présence
Résultat 1 : Insertion des diplômés du supérieur dans les AGR	<ul style="list-style-type: none"> ▸ Au moins trois projets appuient les activités des diplômés du supérieur ▸ Au moins 80% des diplômés identifiés, maîtrisent le montage et la gestion des projets 	<ul style="list-style-type: none"> ▸ Rapports des services du MINESUP ▸ Rapports de la Commune 	<ul style="list-style-type: none"> ▸ Bonne collaboration entre la Commune et les SD/ MINESUP ▸ Bonne gestion des ressources transférées 	<ul style="list-style-type: none"> ▸ Séances de travail organisées 	<ul style="list-style-type: none"> ▸ PV de réunions ▸ Feuilles de présence
Résultat 2 : Appui aux jeunes du supérieur	<ul style="list-style-type: none"> ▸ Au moins cinquante jeunes sont appuyés chaque année 	<ul style="list-style-type: none"> ▸ Rapports des services du MINESUP ▸ Rapports de la Commune 	<ul style="list-style-type: none"> ▸ Bonne collaboration entre la Commune et les SD/ MINESUP ▸ Bonne gestion des ressources transférées 	<ul style="list-style-type: none"> ▸ Séances de travail organisées 	<ul style="list-style-type: none"> ▸ PV de réunions ▸ Feuilles de présence
Activités :	Cadre estimatif				
	Libellés				Montant
Activités relatives aux résultats de l'OS 1	Investissement				
	▸ Identifier les diplômés résidant dans les villages				1 000 000
	▸ Plaidoyer auprès des structures d'appui de montage et financement des projets				1 000 000

Insertion des diplômés dans les AGR	<i>générateurs d'emplois et de revenus (FNE, PIASSI, PAJER-U...)</i>	
	Total investissement	2 000 000
	Fonctionnement	
	Total fonctionnement	0
	Total estimatif	2 100 000
<u>Activités relatives aux résultats de l'OS 2</u> Appui aux jeunes du supérieur	Investissement	
	> <i>Organiser des journées communales d'orientation des diplômés</i>	4 000 000
	> <i>Plaidoyer pour la délocalisation des facultés et des IUT à Mbalmayo</i>	1 000 000
	> <i>Appuyer 50 jeunes en frais scolaires chaque année</i>	25 000 000
	Total investissement	30 000 000
	Fonctionnement	
	Total fonctionnement	0
	Total estimatif	31 500 000

Tableau 45: Cadre logique Santé publique

Stratégie	Indicateurs par niveau de stratégie et sources		Suppositions	Indicateurs de supposition et sources	
Niveaux	Indicateurs	Sources		Indicateurs	Sources
Objectif supérieur Améliorer la qualité des services et des infrastructures dans les secteurs sociaux de base	Objectifs Millénaire pour le Développement (OMD)	Document de Stratégie pour la Croissance et l'Emploi (DSCE)	<ul style="list-style-type: none"> ‣ Stabilité sociale maintenue ‣ Croissance économique actuelle maintenue 		
Objectif spécifique : ‣ Améliorer l'accès aux soins de santé	<ul style="list-style-type: none"> ‣ D'ici 2020, 60% des populations des villages seront à moins de quinze kilomètres d'un centre de santé. ‣ D'ici 2016, au moins 80% des CSI seront réhabilités et équipés d'une pharmacie 	<ul style="list-style-type: none"> ‣ Rapports des services du MINSANTE ‣ Rapports de la Commune 	<ul style="list-style-type: none"> ‣ Respect des stratégies sectorielles ‣ Bonne collaboration entre la commune et les SD/ MINSANTE ‣ Bonne gestion des ressources transférées 	‣ Séances de travail organisées	<ul style="list-style-type: none"> ‣ PV de réunions ‣ Feuilles de présence
Résultat 1 : Amélioration des services de santé	<ul style="list-style-type: none"> ‣ Au moins deux centres de santé créer d'ici 2018 ‣ Au moins 5 nouveaux personnels qualifiés affectés dans chacun des CSI 	<ul style="list-style-type: none"> ‣ Rapports des services du MINSANTE ‣ Rapports de la Commune 	<ul style="list-style-type: none"> ‣ Bonne collaboration entre la Commune et les SD/ MINSANTE ‣ Bonne gestion des ressources transférées 	‣ Séances de travail organisées	<ul style="list-style-type: none"> ‣ PV de réunions ‣ Feuilles de présence
Résultat 2 : Réhabilitation des CSI	‣ Au moins 75% des CSI réhabilités et équipés	<ul style="list-style-type: none"> ‣ Rapports des services du MINSANTE ‣ Rapports de la Commune 	<ul style="list-style-type: none"> ‣ Bonne collaboration entre la Commune et les SD/ MINSANTE ‣ Bonne gestion des ressources transférées 	‣ Séances de travail organisées	<ul style="list-style-type: none"> ‣ PV de réunions ‣ Feuilles de présence
Résultat 3: Amélioration des coûts de soins de santé	‣ Au moins 70% des populations des villages peuvent s'acquérir les médicaments génériques	<ul style="list-style-type: none"> ‣ Rapports des services du MINSANTE ‣ Rapports de la Commune 	<ul style="list-style-type: none"> ‣ Bonne collaboration entre la Commune et les SD/ MINSANTE ‣ Bonne gestion des ressources transférées 	‣ Séances de travail organisées	<ul style="list-style-type: none"> ‣ PV de réunions ‣ Feuilles de présence

Plan Communal de Développement de Mbalmayo

Activités :	Cadre estimatif	
	Libellés	Montant
Activités relatives au résultat 1 Amélioration des services de santé	<u>Investissement</u>	
	‣ <i>Plaidoyer pour la création de 2 centres de santé intégré (Ngat Bane, Nsengnlong)</i>	200 000
	‣ <i>Plaidoyer pour l'affectation de 30 personnels soignants qualifiés dans les CSI</i>	200 000
	‣ <i>Construire et équiper le centre de santé intégré d'Assanza</i>	75 000 000
	Total investissement	75 400 000
	<u>Fonctionnement</u>	
	‣ <i>Equiper et rendre fonctionnel les cinq CSI (Nkolnyama, Ngallan, Zoatoupsi, Mbalmayo I et II)</i>	250 000 000
	Total fonctionnement	250 000 000
	<u>Imprévus (5%)</u>	16 270 000
	Total estimatif	341 670 000
Activités relatives au résultat 2 Réhabilitation des CSI	<u>Investissement</u>	
	<i>Réhabiliter les centres de santé (Zoatoupsi, Mbalmayo I)</i>	50 000 000
	Total investissement	50 000 000
	<u>Fonctionnement</u>	
	Total fonctionnement	0
		<u>Imprévus (5%)</u>
	Total estimatif	52 500 000
Activités relatives au résultat 3 Amélioration des coûts des soins de santé	<u>Investissement</u>	
	Total investissement	0
	<u>Fonctionnement</u>	
	<i>Approvisionner les CSI en médicaments (Nkolnyama, Ngallan, Zoatoupsi, Mbalmayo I et II)</i>	15 000 000
	Total fonctionnement	15 000 000
	<u>Imprévus (5%)</u>	750 000
	Total estimatif	15 750 000

Tableau 46: Cadre logique Eau et énergie

Stratégie	Indicateurs par niveau de stratégie et sources		Suppositions	Indicateurs de supposition et sources	
Niveaux	Indicateurs	Sources		Indicateurs	Sources
Objectif supérieur Améliorer la qualité des services et des infrastructures dans la Commune de Mbalmayo.	Objectifs Millénaire pour le Développement (OMD)	Document de Stratégie pour la Croissance et l'Emploi (DSCE)	<ul style="list-style-type: none"> ▸ Stabilité sociale maintenue ▸ Croissance économique actuelle maintenue 		
Objectif spécifique : ▸ Améliorer la couverture en eau et électricité	<ul style="list-style-type: none"> ▸ D'ici 2020, 95% des villages seront dotés d'un point d'eau potable ▸ D'ici 2020 85% des villages auront accès à l'électricité 	<ul style="list-style-type: none"> ▸ Rapports des services du MINEE ▸ Rapports de la Commune 	<ul style="list-style-type: none"> ▸ Respect des stratégies sectorielles ▸ Bonne collaboration avec les SD/ MINEE ▸ Bonne gestion des ressources transférées 	<ul style="list-style-type: none"> ▸ Séances de travail organisées 	<ul style="list-style-type: none"> ▸ PV de réunions ▸ Feuilles de présence
Résultat 1 : Amélioration de la couverture en eau potable	<ul style="list-style-type: none"> ▸ Au moins 12 points d'eau construit d'ici 2016 ▸ Au moins dix point d'eau réhabilités d'ici 2016 ▸ Au moins trois quartiers entièrement branchés au réseau CDE 	<ul style="list-style-type: none"> ▸ Rapports des services du MINEE ▸ Rapports de la Commune 	<ul style="list-style-type: none"> ▸ Bonne collaboration entre la Commune et les SD/ MINEE ▸ Bonne gestion des ressources transférées 	<ul style="list-style-type: none"> ▸ Séances de travail organisées 	<ul style="list-style-type: none"> ▸ PV de réunions ▸ Feuilles de présence
Résultat 2 : Amélioration de la couverture en électricité	<ul style="list-style-type: none"> ▸ Au moins 9 lignes électriques construites d'ici 2020 ▸ Au moins trois lignes électrique réhabilités ▸ Au moins 6 extensions de lignes réalisées d'ici 2016 	<ul style="list-style-type: none"> ▸ Rapports des services du MINEE ▸ Rapports de la Commune 	<ul style="list-style-type: none"> ▸ Bonne collaboration entre la Commune et les SD/ MINEE ▸ Bonne gestion des ressources transférées 	<ul style="list-style-type: none"> ▸ Séances de travail organisées 	<ul style="list-style-type: none"> ▸ PV de réunions ▸ Feuilles de présence
Activités :	Cadre estimatif				
	Libellés				Montant

Activités relatives au résultat 1 Amélioration de la couverture en eau potable	<u>Investissement</u>	
	Construire 13 forages (Fakélé I, Memiam, Akométam, Melombo, Avebe, Zoatoupsi, Nkolnguét, Nsengnlong II et III, Zamakoé-RAZEL, Akomnyada I et II, Mbockulu)	117 000 000
	Réhabiliter 10 forages (Nsengnlong III, Akométam, Nkolnguét, Fakélé II, Mekomo, Ekombitié, Nkoumadzap, Avebe)	30 000 000
	Etendre le réseau CDE (Nkolngock, Ngallan, Oyack, Mbockulu, Sacafom)	-
	Plaidoyer pour la construction d'un 2 ^{ème} château d'eau à Mbalmayo	200 000
	Construction d'une délégation départementale	50 000 000
	Total investissement	197 200 000
	<u>Fonctionnement</u>	
	Créer et renforcer les comités de gestion des points d'eau des 28 villages	5 000 000
	Total fonctionnement	5 000 000
	<i>Imprévus (5%)</i>	10 110 000
Total estimatif	212 310 000	
Activités relatives au résultat 2 Amélioration de la couverture en électricité	<u>Investissement</u>	
	<u>Créer de nouvelles lignes électriques</u>	
	• Akomnyada-Mbedoumou (15.5 km)	153 523 809
	• Abang-Mekomo-Memiam (17.5 km)	173 333 333
	• Nsengnlong II-limite Mefou Akono (7 km)	69 333 333
	• Akométam-Fakélé (10 km)	99 047 619
	• Carrefour Sangmélina-Abang (7 km)	69 333 333
	• Akométam-Melombo (8 km)	79 238 095
	• Carrefour Ebogo-limite Ebogo (5 km)	49 523 809
	• Biyan- Mvog Ndégué (6 km)	59 428 714
	<u>Etendre les lignes électriques</u>	
	• Ekombitié école-Akométam (3km)	15 000 000
	• Avebe école-Pont So'o (4km)	20 000 000
	• Limite Akométam-Chefferie Memiam (2km)	10 000 000
	• Abang-Avebe (1km)	5 000 000
	• Ecole japonaise-Antenne MTN (2km)	10 000 000
	• Zamakoé-Ovangoul (1 km)	5 000 000
	• Rivière Mfegue-Vannerie (1 km)	5 000 000

Réhabiliter les lignes électriques	
• Ecole des eaux-Nkolnguet (3 km)	6 000 000
• Zamakoé vannerie-Mbedoumou (8 km)	16 000 000
• Oyack I-Oyack II (transformateur)	30 000 000
• Ekombitié (transformateur)	30 000 000
Total investissement	904 762 045
Fonctionnement	
› Créer et renforcer les capacités des comités de vigilance des réseaux électriques	5 000 000
Total fonctionnement	5 000 000
<i>Imprévus (5%)</i>	45 488 102
Total estimatif	955 250 147

Tableau 47: Cadre logique Travaux publics

Stratégie	Indicateurs par niveau de stratégie et sources		Suppositions	Indicateurs de supposition et sources	
	Indicateurs	Sources		Indicateurs	Sources
Objectif supérieur Améliorer la qualité des services et des infrastructures dans la Commune de Mbalmayo.	Objectifs Millénaire pour le Développement (OMD)	Document de Stratégie pour la Croissance et l'Emploi (DSCE)	<ul style="list-style-type: none"> ▸ Stabilité sociale maintenue ▸ Croissance économique actuelle maintenue 		
Objectif spécifique : ▸ Améliorer l'état des axes routiers	<ul style="list-style-type: none"> ▸ D'ici 2020, 80% des routes de la Commune sont réhabilitées ▸ D'ici 2020, 80% des routes sont reprofiler 	<ul style="list-style-type: none"> ▸ Rapports des services du MINTP ▸ Rapports de la Commune 	<ul style="list-style-type: none"> ▸ Bonne collaboration avec les SD/ MINTP ▸ Bonne gestion Des ressources transférées 	▸ Séances de travail organisées	<ul style="list-style-type: none"> ▸ PV de réunions ▸ Feuilles de présence
Résultat 1 : Réhabilitation et reprofilage des axes routiers	<ul style="list-style-type: none"> ▸ Au moins 75 km de routes seront remis en état ▸ Au moins 80% des ouvrages d'art refaites 	<ul style="list-style-type: none"> ▸ Rapports des services du MINTP ▸ Rapports de la Commune 	<ul style="list-style-type: none"> ▸ Bonne collaboration entre la commune et les SD/ MINTP ▸ Bonne gestion des ressources transférées 	Séances de travail organisées	<ul style="list-style-type: none"> ▸ PV de réunions ▸ Feuilles de présence
Résultat 2: Protection des chaussées	▸ Au moins 85% des axes routiers disposent de mesures de protection contre divers dégradations	<ul style="list-style-type: none"> ▸ Rapports des services du MINTP ▸ Rapports de la Commune 	<ul style="list-style-type: none"> ▸ Bonne collaboration entre la commune et les SD/ MINTP ▸ Bonne gestion des ressources transférées 	Séances de travail organisées	<ul style="list-style-type: none"> ▸ PV de réunions ▸ Feuilles de présence
Activités :	Cadre estimatif				
	Libellés				Montant
Activités relatives au résultat 1 Réhabilitation et reprofilage	Investissement				
	Ouverture de Piste				
	• Zamakoé-Mbockulu (8 km)				64 000 000
	Reprofiler les axes routiers				

Plan Communal de Développement de Mbalmayo

des axes routiers	• Abang-Ngat Bane-Akométam (10 km)	15 000 000
	• Nsengnlong II-Nsengnlong IV (4 km)	6 000 000
	Réhabiliter les axes routiers	
	• Abang- Nkoumadzap-Nkolnyama-Mekomo (17,5 km)	70 000 000
	• Biyan- Mvog Ndégué (6km)	24 000 000
	• Akométam- Fakélé I et II (10km)	40 000 000
	• Carrefour Nkolngock-Mbedoumou (15km)	60 000 000
	• Akomnyada II-rivière Mefou (6.5 km)	26 000 000
	• Zamakoé limite- Bikok (4km)	16 000 000
	• Brettelle Ngallan- Mbockulu- Obeck (5km)	20 000 000
	• Akométam-Melombo (6.5 km)	16 000 000
	Construire des ouvrages d'art et d'assainissement	
	• Ouvrages d'art	
	✚ Pont semi définitif sur la rivière Mefou à Akomnyada (20m)	80 000 000
	✚ Pont semi définitif sur la rivière Mbeme à Fakélé (12m)	48 000 000
	✚ Pont semi définitif sur la rivière Otoutou à Fakélé (12m)	48 000 000
	• Ouvrages d'assainissement	
	✚ Trois ouvrages d'assainissement sur l'axe Zamakoé-Mbockulu	9 000 000
	Total investissement	542 000 000
	Fonctionnement	
Créer et renforcer les capacités des comités de routes	5 000 000	
Total fonctionnement	5 000 000	
<i>Imprévus (5%)</i>	27 350 000	
Total estimatif	574 350 000	
Activités relatives au résultat 2 Protection des chaussées	Investissement	
	Construire des barrières de pluies (07)	10 500 000
	Total investissement	10 500 000
	Fonctionnement	
	Equiper les comités de gestion des barrières de pluies	1 500 000
	Total fonctionnement	1 500 000
	<i>Imprévus (5%)</i>	600 000
Total estimatif	12 600 000	

Tableau 48: Cadre logique Affaires sociales

Stratégie	Indicateurs par niveau de stratégie et sources		Suppositions	Indicateurs de supposition et sources	
Niveaux	Indicateurs	Sources		Indicateurs	Sources
Objectif supérieur Améliorer la qualité des services et des infrastructures dans les secteurs sociaux de base	Objectifs Millénaire pour le Développement (OMD)		<ul style="list-style-type: none"> Stabilité sociale maintenue Croissance économique actuelle maintenue 		
Objectif spécifique : <ul style="list-style-type: none"> Améliorer l'encadrement des indigents et promouvoir les services du MINAS 	<ul style="list-style-type: none"> D'ici 2020, 80% des indigents auront une situation meilleure à celle actuelle. D'ici 2020, 80% des personnes auront une bonne maîtrise du rôle des services sociaux 	<ul style="list-style-type: none"> Rapports des services du MINAS Rapports de la Commune 	<ul style="list-style-type: none"> Respect des stratégies sectorielles Bonne collaboration entre la commune et les SD/ MINAS Bonne gestion des ressources transférées 	<ul style="list-style-type: none"> Séances de travail organisées 	<ul style="list-style-type: none"> PV de réunions Feuilles de présence
Résultat 1 : Meilleur encadrement des indigents	<ul style="list-style-type: none"> Au moins trois centres sociaux construits d'ici 2018 Au moins un centre de réhabilitation des handicapés est ouvert à Mbalmayo 	<ul style="list-style-type: none"> Rapports des services du MINAS Rapports de la Commune 	<ul style="list-style-type: none"> Bonne collaboration entre la commune et les SD/ MINAS Bonne gestion des ressources transférées 	<ul style="list-style-type: none"> Séances de travail organisées 	<ul style="list-style-type: none"> PV de réunions Feuilles de présence
Résultat 2: Meilleure connaissance des services sociaux	<ul style="list-style-type: none"> Au moins 80 % des personnes de la Commune maîtrisent les missions et opportunités offertes par le MINAS 	<ul style="list-style-type: none"> Rapports des services du MINAS Rapports de la Commune 	<ul style="list-style-type: none"> Bonne collaboration entre la commune et les SD/ MINAS Bonne gestion des ressources transférées 	<ul style="list-style-type: none"> Séances de travail organisées 	<ul style="list-style-type: none"> PV de réunions Feuilles de présence
Activités :	Cadre estimatif				
	Libellés				Montant
Activités relatives au résultat 1 Meilleur encadrement des	Investissement				
	Construire un centre communautaire de réhabilitation des handicapés				25 000 000
	Créer un fichier des personnes âgées				500 000
	Constituer la base des données des OEV				3 500 000

Plan Communal de Développement de Mbalmayo

indigents	<i>Créer et construire trois centres sociaux (Oyack, Ngallan et Obeck)</i>	150 000 000
	Total investissement	179 000 000
	<u>Fonctionnement</u>	
	<i>Structurer les organisations de personnes handicapées par type de handicap</i>	500 000
	Total fonctionnement	500 000
	<i>Imprévus (5%)</i>	8 975 000
	Total estimatif	188 475 000
<u>Activités relatives au résultat 2</u> Meilleure connaissance des services sociaux	<u>Investissement</u>	
	<i>Sensibilisation dans les villages</i>	5 000 000
	Total investissement	5 000 000
	<u>Fonctionnement</u>	
	<i>Création des comités d'écoute sociale dans tous les villages</i>	500 000
	Total fonctionnement	500 000
	<i>Imprévus (5%)</i>	275 000
	Total estimatif	5 775 000

Tableau 49: Cadre logique Promotion de la femme et de la famille

Stratégie	Indicateurs par niveau de stratégie et sources		Suppositions	Indicateurs de supposition et sources	
Niveaux	Indicateurs	Sources		Indicateurs	Sources
Objectif supérieur Améliorer la qualité des services et des infrastructures dans les secteurs sociaux de base	Objectifs Millénaire pour le Développement (OMD)		<ul style="list-style-type: none"> Stabilité sociale maintenue Croissance économique actuelle maintenue 		
Objectif spécifique : <ul style="list-style-type: none"> Améliorer l'encadrement des femmes et promouvoir les services du MINPROFF 	<ul style="list-style-type: none"> D'ici 2016, 80% des femmes auront reçues une formation venant de la promotion de la femme et de la famille D'ici 2016, 80% des femmes auront une bonne maîtrise du MINPROFF 	<ul style="list-style-type: none"> Rapports des services du MINPROFF Rapports de la Commune 	<ul style="list-style-type: none"> Respect des stratégies sectorielles Bonne collaboration entre la commune et les SD/ MINPROFF Bonne gestion des ressources transférées 	<ul style="list-style-type: none"> Séances de travail organisées 	<ul style="list-style-type: none"> PV de réunions Feuilles de présence
Résultat 1: Meilleur encadrement des femmes	<ul style="list-style-type: none"> Au moins quatre séances de formations organisées chaque mois par le MINPROFF. 	<ul style="list-style-type: none"> Rapports des services du MINPROFF Rapports de la Commune 	<ul style="list-style-type: none"> Bonne collaboration entre la commune et les SD/ MINPROFF Bonne gestion des ressources transférées 	<ul style="list-style-type: none"> Séances de travail organisées 	<ul style="list-style-type: none"> PV de réunions Feuilles de présence
Résultat 2: Meilleure connaissance des services du MINPROFF	<ul style="list-style-type: none"> Les populations de la Commune maîtrisent les missions et opportunités offertes par le MINPROFF 	<ul style="list-style-type: none"> Rapports des services du MINPROFF Rapports de la Commune 	<ul style="list-style-type: none"> Bonne collaboration entre la commune et les SD/ MINPROFF Bonne gestion des ressources transférées 	<ul style="list-style-type: none"> Séances de travail organisées 	<ul style="list-style-type: none"> PV de réunions Feuilles de présence
Activités :	Cadre estimatif				
	Libellés				Montant
Activités relatives au résultat 1 Meilleur encadrement des	Investissement				
	<ul style="list-style-type: none"> Réhabiliter et équiper le CPFF 				25 000 000
	<ul style="list-style-type: none"> Renforcer les capacités des femmes dans divers secteurs 				10 000 000
	<ul style="list-style-type: none"> Créer une structure de financement des AGR pour les femmes 				30 000 000

femmes	› <i>Construction d'une délégation départementale</i>	50 000 000
	Total investissement	115 000 000
	<i>Fonctionnement</i>	
	Total fonctionnement	0
	<i>Imprévus (5%)</i>	5 750 000
	Total estimatif	120 750 000
Activités relatives au résultat 2 Meilleure connaissance des services du MINPROFF	<i>Investissement</i>	
	<i>Sensibiliser les femmes dans les villages</i>	5 000 000
	Total investissement	5 000 000
	<i>Fonctionnement</i>	
	<i>Créer des comités d'écoute pour les problèmes de femmes</i>	1 000 000
	Total fonctionnement	1 000 000
	<i>Imprévus (5%)</i>	300 000
	Total estimatif	6 300 000

Tableau 50: Cadre logique Jeunesse

Stratégie	Indicateurs par niveau de stratégie et sources		Suppositions	Indicateurs de supposition et sources	
Niveaux	Indicateurs	Sources		Indicateurs	Sources
Objectif supérieur Améliorer la qualité des services et des infrastructures dans les secteurs sociaux de base	Objectifs Millénaire pour le Développement (OMD)		Document de Stratégie pour la Croissance et l'Emploi (DSCE)	<ul style="list-style-type: none"> Stabilité sociale maintenue Croissance économique actuelle maintenue 	
Objectif spécifique : <ul style="list-style-type: none"> Améliorer l'encadrement des jeunes et promouvoir les services du MINJEUN 	<ul style="list-style-type: none"> D'ici 2016, 80% des jeunes de la Commune sont encadrés par les services du MINJEUN D'ici 2016, 80% des jeunes auront une bonne maîtrise du MINJEUN 	<ul style="list-style-type: none"> Rapports des services du MINJEUN Rapports de la Commune 	<ul style="list-style-type: none"> Bonne collaboration avec les SD/ MINJEUN Bonne gestion des ressources transférées 	<ul style="list-style-type: none"> Séances de travail organisées 	<ul style="list-style-type: none"> PV de réunions Feuilles de présence
Résultat 1: Meilleur encadrement des jeunes	<ul style="list-style-type: none"> Le centre multi fonctionnel de promotion des jeunes est fonctionnel d'ici 2013 Au moins 20 projets sont financés par le MINJEUN chaque année, jusqu'en 2016 	<ul style="list-style-type: none"> Rapports des services du MINJEUN Rapports de la Commune 	<ul style="list-style-type: none"> Bonne collaboration entre la commune et les SD/ MINJEUN Bonne gestion des ressources transférées 	<ul style="list-style-type: none"> Séances de travail organisées 	<ul style="list-style-type: none"> PV de réunions Feuilles de présence
Résultat 2: Meilleure connaissance des services du MINJEUN	<ul style="list-style-type: none"> Au moins 80 % des personnes de la Commune maîtrisent les missions et opportunités offertes par le MINJEUN 	<ul style="list-style-type: none"> Rapports des services du MINJEUN Rapports de la Commune 	<ul style="list-style-type: none"> Bonne collaboration entre la commune et les SD/ MINJEUN Bonne gestion des ressources transférées 	<ul style="list-style-type: none"> Séances de travail organisées 	<ul style="list-style-type: none"> PV de réunions Feuilles de présence
Activités :	Cadre estimatif				
	Libellés				Montant
Activités relatives au résultat 1 Meilleur encadrement des	Investissement				
	Créer des nouveaux CAF (Ngat bane, Nkolnyama, Fakélé, Akométam, Assanza)				500 000
	Plaidoyer pour l'affectation d'un délégué d'Arrondissement				200 000
	Rendre fonctionnel le Centre Multi fonctionnel de promotion des jeunes (bâtiments, aires de jeux,				70 000 000

jeunes	<i>équipements)</i>	
	<i>Construction d'une délégation départementale</i>	50 000 000
	Total investissement	120 700 000
	<u>Fonctionnement</u>	
	Total fonctionnement	0
	<u>Imprévus (5%)</u>	6 035 000
	Total estimatif	126 735 000
<u>Activités relatives au résultat 2</u> Meilleure connaissance des services du MINJEUN	<u>Investissement</u>	
	<i>Sensibiliser les jeunes dans les villages</i>	1 000 000
	Total investissement	1 000 000
	<u>Fonctionnement</u>	
	<i>Créer des tranches d'antenne dans les médias (tous les canaux de communications ; lieux des cultes, réunions tournois de sport) PAJER-U, PNA, CMPJ, CNJC</i>	5 000 000
	Total fonctionnement	6 000 000
	<u>Imprévus (5%)</u>	300 000
	Total estimatif	6 300 000

Tableau 51: Cadre logique Sport et éducation physique

Stratégie	Indicateurs par niveau de stratégie et sources		Suppositions	Indicateurs de supposition et sources	
Niveaux	Indicateurs	Sources		Indicateurs	Sources
Objectif supérieur Améliorer la qualité des services et des infrastructures dans les secteurs sociaux de base	Objectifs Millénaire pour le Développement (OMD)	Document de Stratégie pour la Croissance et l'Emploi (DSCE)	<ul style="list-style-type: none"> ▸ Stabilité sociale maintenue ▸ Croissance économique actuelle maintenue 		
Objectif spécifique : ▸ Améliorer le développement des activités sportives	<ul style="list-style-type: none"> ▸ D'ici 2020, la commune disposera d'infrastructures sportives de qualité ▸ D'ici 2018, 70% des infrastructures seront réhabilités 	<ul style="list-style-type: none"> ▸ Rapports des services du MINSEP ▸ Rapports de la Commune 	<ul style="list-style-type: none"> ▸ Bonne collaboration entre la commune et les SD/ MINSEP ▸ Bonne gestion des ressources transférées 	▸ Séances de travail organisées	<ul style="list-style-type: none"> ▸ PV de réunions ▸ Feuilles de présence
Résultat 1: Création de nouvelles infrastructures sportives	▸ Au moins deux infrastructures sportives sont construites	<ul style="list-style-type: none"> ▸ Rapports des services du MINSEP ▸ Rapports de la Commune 	<ul style="list-style-type: none"> ▸ Bonne collaboration avec les SD/ MINSEP ▸ Bonne gestion des ressources transférées 	▸ Séances de travail organisées	<ul style="list-style-type: none"> PV de réunions ▸ Feuilles de présence
Résultat 2: Réhabilitation des infrastructures sportives existantes	▸ Au moins huit plates formes sportives sont réhabilitées	<ul style="list-style-type: none"> ▸ Rapports des services du MINSEP ▸ Rapports de la Commune 	<ul style="list-style-type: none"> ▸ Bonne collaboration avec les SD/ MINSEP ▸ Bonne gestion des ressources transférées 	▸ Séances de travail organisées	<ul style="list-style-type: none"> PV de réunions ▸ Feuilles de présence
Résultat 3 : Augmentation des clubs de sports sont	▸ Au moins dix clubs de sports sont fonctionnels	<ul style="list-style-type: none"> ▸ Rapports des services du MINSEP ▸ Rapports de la Commune 	<ul style="list-style-type: none"> ▸ Bonne collaboration avec les SD/ MINSEP ▸ Bonne gestion des ressources transférées 	Séances de travail organisées	<ul style="list-style-type: none"> PV de réunions ▸ Feuilles de présence
Activités :	Cadre estimatif				

	Libellés	Montant
Activités relatives au résultat 1 Création des infrastructures sportives	<u>Investissement</u>	
	‣ Plaidoyer pour la construction d'un stade de football à Mbalmayo	200 000
	‣ Plaidoyer pour la construction d'un gymnase communal à Mbalmayo	200 000
	‣ Construire et équiper le gymnase communal de Mbalmayo	400 000 000
	‣ Construire un stade de football de Mbalmayo (clôture et vestiaires)	300 000 000
	‣ Créer 5 plates formes sportives (Mbedoumou ; Akométam ; Nsengnlong II, Abang, Ekombitié)	50 000 000
	‣ Construction d'une délégation départementale	50 000 000
	Total investissement	800 400 000
	<u>Fonctionnement</u>	
	Total fonctionnement	0
<u>Imprévus (5%)</u>	40 020 000	
Total estimatif	840 420 000	
Activités relatives au résultat 2 Réhabilitation des infrastructures sportives	<u>Investissement</u>	
	Réhabiliter 08 plateformes sportives (Ngat bane, Nkolnyama, Fakélé, Assanza, Oyack, Ngallan, Memiam, Akomnyada II)	100 000 000
	Total investissement	100 000 000
	<u>Fonctionnement</u>	
	Total fonctionnement	0
	<u>Imprévus (5%)</u>	5 000 000
Total estimatif	105 000 000	
Activités relatives au résultat 3 Création de clubs de sports	<u>Investissement</u>	
	Former des encadreur sportifs 2 par village	1 800 000
	Total investissement	1 800 000
	<u>Fonctionnement</u>	
	Structurer l'équipe de football	30 000 000
	Total fonctionnement	30 000 000
	<u>Imprévus (5%)</u>	1 590 000
Total estimatif	33 390 000	

Tableau 52: Cadre logique Transport

Stratégie	Indicateurs par niveau de stratégie et sources		Suppositions	Indicateurs de supposition et sources	
Niveaux	Indicateurs	Sources		Indicateurs	Sources
Objectif supérieur Améliorer la qualité des services et des infrastructures dans la Commune de Mbalmayo.	Objectifs Millénaire pour le Développement (OMD)	Document de Stratégie pour la Croissance et l'Emploi (DSCE)	<ul style="list-style-type: none"> Stabilité sociale maintenue Croissance économique actuelle maintenue 		
Objectif spécifique : <ul style="list-style-type: none"> Faciliter la mobilité des populations 	<ul style="list-style-type: none"> D'ici 2016, les axes routiers disposeront de signalisations. D'ici 2016, la ville de Nkolmetet dispose d'une gare routière 	<ul style="list-style-type: none"> Rapports des services du MINTRANS Rapports de la Commune 	<ul style="list-style-type: none"> Bonne collaboration entre la commune et les SD/ MINTRANS Bonne gestion des ressources transférées 	<ul style="list-style-type: none"> Séances de travail organisées 	<ul style="list-style-type: none"> PV de réunions Feuilles de présence
Résultat: Facilitation des déplacements	<ul style="list-style-type: none"> Au moins deux gares routières construites D'ici 2016 les agences de voyages seront délocalisées vers la périphérie de la ville 	<ul style="list-style-type: none"> Rapports des services du MINTRANS Rapports de la Commune 	<ul style="list-style-type: none"> Bonne collaboration entre la commune et les SD/ MINTRANS Bonne gestion des ressources transférées 	<ul style="list-style-type: none"> Séances de travail organisées 	<ul style="list-style-type: none"> PV de réunions Feuilles de présence
Activités :	Cadre estimatif				
	Libellés				Montant
Activités relatives au résultat Facilitation des déplacements	<u>Investissement</u>				
	Créer 02 gares routières (Ngallan, Ekombitié)				140 000 000
	Identifier et organiser le secteur des motos taxi				15 000 000
	Créer et construire une fourrière municipale				50 000 000
	Construire une délégation départementale				50 000 000
	Total investissement				255 000 000
	<u>Fonctionnement</u>				
	Total fonctionnement				0
	<i>Imprévus (5%)</i>				12 750 000
Total estimatif				267 750 000	

Tableau 53: Cadre logique Emploi et formation professionnelle

Stratégie	Indicateurs par niveau de stratégie et sources		Suppositions	Indicateurs de supposition et sources	
Niveaux	Indicateurs	Sources		Indicateurs	Sources
Objectif supérieur Améliorer la qualité des services et des infrastructures dans les secteurs sociaux de base	Objectifs Millénaire pour le Développement (OMD)	Document de Stratégie pour la Croissance et l'Emploi (DSCE)	<ul style="list-style-type: none"> ▸ Stabilité sociale maintenue ▸ Croissance économique actuelle maintenue 		
Objectif spécifique : ▸ <i>Promouvoir les services du MINEFOP</i>	<ul style="list-style-type: none"> ▸ D'ici 2014, 80 % des populations auront bénéficiés des prestations du MINEFOP 	<ul style="list-style-type: none"> ▸ Rapports des services du MINEFOP ▸ Rapports de la Commune 	<ul style="list-style-type: none"> ▸ Respect des stratégies sectorielles ▸ Bonne collaboration avec les SD/ MINEFOP ▸ Bonne gestion des ressources 	<ul style="list-style-type: none"> ▸ Séances de travail organisées 	<ul style="list-style-type: none"> PV de réunions ▸ Feuilles de présence
Résultat: Meilleure connaissance des services du MINEFOP	<ul style="list-style-type: none"> ▸ Au moins 80 % des personnes maîtrisent les missions et opportunités offertes par le MINEFOP 	<ul style="list-style-type: none"> ▸ Rapports des SD du MINEFOP ▸ Rapports de la Commune 	<ul style="list-style-type: none"> ▸ Bonne collaboration avec les SD/ MINEFOP ▸ Bonne gestion des ressources transférées 	<ul style="list-style-type: none"> ▸ Séances de travail organisées 	<ul style="list-style-type: none"> PV de réunions ▸ Feuilles de présence
Activités :	Cadre estimatif				
	Libellés				Montant
Activités relatives aux résultats de l'OS Meilleure connaissance des services du MINEFOP	<u>Investissement</u>				
	▸ <i>Sensibiliser des populations sur les prestations du MINEFOP</i>				5 000 000
	▸ <i>Plaidoyer la création d'une SAR /SM à Mbalmayo</i>				15 000 000
	▸ <i>Construction de la SAR/SM de Mbalmayo</i>				48 000 000
	▸ <i>Organiser des formations à la carte pour le personnel communal</i>				2 500 000
	▸ <i>Construire une délégation départementale</i>				50 000 000
	Total investissement				120 500 000
	<u>Fonctionnement</u>				
	Total fonctionnement				0
	<u>Imprévus (5%)</u>				6 025 000
Total estimatif				126 525 000	

Tableau 54: Cadre logique Petites et moyennes entreprises, économie sociale et artisanat

Stratégie	Indicateurs par niveau de stratégie et sources		Suppositions	Indicateurs de supposition et sources	
	Niveaux	Indicateurs		Sources	Indicateurs
Objectif supérieur Améliorer la qualité des services dans les secteurs industriels et commerciaux.	Objectifs Millénaire pour le Développement (OMD)	Document de Stratégie pour la Croissance et l'Emploi (DSCE)	<ul style="list-style-type: none"> ▸ Stabilité sociale maintenue ▸ Croissance économique actuelle maintenue 		
Objectif spécifique : ▸ <i>Promouvoir les services du MINPMEESA</i>	<ul style="list-style-type: none"> ▸ D'ici 2018, les populations de la Commune seront édifiés sur les services du MINPMEESA 	<ul style="list-style-type: none"> ▸ Rapports des services du MINPMEESA ▸ Rapports de la Commune 	<ul style="list-style-type: none"> ▸ Respect des stratégies sectorielles ▸ Bonne collaboration avec les SD/ MINPMEESA ▸ Bonne gestion des ressources transférées 	<ul style="list-style-type: none"> ▸ Séances de travail organisées 	<ul style="list-style-type: none"> ▸ PV de réunions ▸ Feuilles de présence
Résultat: Meilleure connaissance des services du MINPMEESA ▸	<ul style="list-style-type: none"> ▸ Au moins 80 % des personnes de la Commune maîtrisent les missions et opportunités offertes par le MINPMEESA 	<ul style="list-style-type: none"> ▸ Rapports des services du MINPMEESA ▸ Rapports de la Commune 	<ul style="list-style-type: none"> ▸ Bonne collaboration entre la commune et les SD/ MINPMEESA ▸ Bonne gestion des ressources transférées 	<ul style="list-style-type: none"> ▸ Séances de travail organisées 	<ul style="list-style-type: none"> ▸ PV de réunions ▸ Feuilles de présence
Activités :	Cadre estimatif				
	Libellés				Montant
Activités relatives au résultat Meilleure connaissance des services du MINPMEESA	Investissement				
	▸ <i>Mettre en place d'un plan de communication</i>				200 000
	▸ <i>Créer des tranches d'antenne dans les medias (tous les canaux de communications ; lieux des cultes, réunions)</i>				1 500 000
	▸ <i>Vulgariser les différents programmes du Ministère (PACD- PME)</i>				1 500 000
	▸ <i>Elaborer des fichiers des acteurs (artisanat ; économie sociale)</i>				2 000 000
	▸ <i>Créer un centre artisanal et une vitrine d'exposition</i>				30 000 000
	▸ <i>Renforcer les capacités des acteurs</i>				5 000 000
	▸ <i>Organiser une foire exposition à Mbalmayo</i>				15 000 000
▸ <i>Construire une délégation départementale</i>				50 000 000	

Plan Communal de Développement de Mbalmayo

Total investissement	105 200 000
<i>Fonctionnement</i>	
Total fonctionnement	0
<i>Imprévus (5%)</i>	5 260 000
Total estimatif	110 460 000

Tableau 55: Cadre logique Recherche scientifique et innovations

Stratégie	Indicateurs par niveau de stratégie et sources		Suppositions	Indicateurs de supposition et sources	
Niveaux	Indicateurs	Sources		Indicateurs	Sources
Objectif supérieur Améliorer la qualité des services et des infrastructures dans les secteurs sociaux de base	Objectifs Millénaire pour le Développement (OMD)	Document de Stratégie pour la Croissance et l'Emploi (DSCE)	<ul style="list-style-type: none"> Stabilité sociale maintenue Croissance économique actuelle maintenue 		
Objectif spécifique : <ul style="list-style-type: none"> Faciliter la transformation et la conservation des produits agro pastoraux et halieutique 	<ul style="list-style-type: none"> D'ici 2018, 70% de producteurs auront une maîtrise des techniques de transformations divers 	<ul style="list-style-type: none"> Rapports des services du MINRESI Rapports de la Commune 	<ul style="list-style-type: none"> Respect des stratégies sectorielles Bonne collaboration avec les SD/ MINRESI Bonne gestion des ressources transférées 	<ul style="list-style-type: none"> Séances de travail organisées 	<ul style="list-style-type: none"> PV de réunions Feuilles de présence
Résultat: <ul style="list-style-type: none"> Bonne maîtrise par les producteurs des méthodes de transformation et de conservation des produits 	<ul style="list-style-type: none"> Au moins 4 séances de formations organisées dans la Commune chaque année 	<ul style="list-style-type: none"> Rapports des services du MINRESI Rapports de la Commune 	<ul style="list-style-type: none"> Bonne collaboration entre la commune et les SD/ MINRESI Bonne gestion des ressources transférées 	<ul style="list-style-type: none"> Séances de travail organisées 	<ul style="list-style-type: none"> PV de réunions Feuilles de présence
Activités :	Cadre estimatif				
	Libellés				Montant
Activités relatives au résultat Bonne maîtrise par les producteurs des méthodes de transformation et de conservation des produits	<u>Investissement</u>				
	<ul style="list-style-type: none"> Mettre en place d'un plan de communication 				200 000
	<ul style="list-style-type: none"> Renforcer les capacités des acteurs 				5 000 000
	<ul style="list-style-type: none"> Vulgariser les différentes formations 				1 500 000
	Total investissement				6 700 000
	<u>Fonctionnement</u>				
	<ul style="list-style-type: none"> Créer des tranches d'antenne dans les médias 				1 500 000
	Total fonctionnement				1 500 000
<u>Imprévis (5%)</u>				410 000	
Total estimatif				8 610 000	

Tableau 56: Cadre logique Tourisme

Stratégie	Indicateurs par niveau de stratégie et sources		Suppositions	Indicateurs de supposition et sources	
Niveaux	Indicateurs	Sources		Indicateurs	Sources
Objectif supérieur Améliorer la qualité des services dans les secteurs industriels et commerciaux.	Objectifs Millénaire pour le Développement (OMD)	Document de Stratégie pour la Croissance et l'Emploi (DSCE)	<ul style="list-style-type: none"> ▸ Stabilité sociale maintenue ▸ Croissance économique actuelle maintenue 		
Objectif spécifique : ▸ <i>Valoriser le potentiel touristique</i>	<ul style="list-style-type: none"> ▸ D'ici 2020, la commune de Mbalmayo sera l'une des destinations touristique de la Région du centre 	<ul style="list-style-type: none"> ▸ Rapports des SD du MINTOUR ▸ Rapports de la Commune 	<ul style="list-style-type: none"> ▸ Respect des stratégies sectorielles ▸ Bonne collaboration avec les SD/ MINTOUR ▸ Bonne gestion des ressources 	Séances de travail organisées	<ul style="list-style-type: none"> ▸ PV de réunions ▸ Feuilles de présence
Résultat: Valorisation du potentiel touristique	<ul style="list-style-type: none"> ▸ Au moins 5 sites touristiques aménagés dans la Commune ▸ Au moins trois structures d'accueil construites 	<ul style="list-style-type: none"> ▸ Rapports des SD du MINTOUR ▸ Rapports de la Commune 	<ul style="list-style-type: none"> ▸ Bonne collaboration entre la commune et les SD/ MINTOUR ▸ Bonne gestion des ressources transférées 	Séances de travail organisées	<ul style="list-style-type: none"> ▸ PV de réunions ▸ Feuilles de présence
Activités :	Cadre estimatif				
	Libellés				Montant
Activités relatives aux résultats de l'OS Valorisation du potentiel touristique	<u>Investissement</u>				
	<i>Aménager les sites touristiques (Akométam (melombo), Nsengnlong II, Avebe, Fakélé II, Mbalmayo)</i>				400 000 000
	<i>Construire un hôtel municipal</i>				100 000 000
	▸ <i>Construire un restaurant municipal</i>				30 000 000
	▸ <i>Editer un catalogue promotionnel du potentiel touristique de la Commune</i>				2 500 000
	▸ <i>Organiser des journées portes ouvertes</i>				5 000 000
	▸ <i>Créer des tranches d'antenne pour la promotion des sites</i>				5 000 000
	▸ <i>Construire une délégation Départementale du tourisme</i>				50 000 000
	Total investissement				592 500 000
	<u>Fonctionnement</u>				
Total fonctionnement				0	
<i>Imprévus (5%)</i>				29 625 000	
Total estimatif				622 125 000	

Tableau 57: Cadre logique Culture

Stratégie	Indicateurs par niveau de stratégie et sources		Suppositions	Indicateurs de supposition et sources	
Niveaux	Indicateurs	Sources		Indicateurs	Sources
Objectif supérieur Améliorer la qualité des services et des infrastructures dans les secteurs sociaux de base	Objectifs Millénaire pour le Développement (OMD)	Document de Stratégie pour la Croissance et l'Emploi (DSCE)	<ul style="list-style-type: none"> ▸ Stabilité sociale maintenue ▸ Croissance économique actuelle maintenue 		
Objectif spécifique : ▸ <i>Promouvoir les valeurs culturelles</i>	▸ D'ici 2018, Mbalmayo disposera d'espaces de diffusion culturelle avec au moins 2 événements par an.	▸ Rapports de la Commune et des SD/ MINCULT	<ul style="list-style-type: none"> ▸ Bonne collaboration avec les SD/ MINCULT ▸ bonne gestion des ressources transférées 	▸ Séances de travail organisées	▸ PV de réunions ▸ Feuilles de présence
Résultats relatifs à l'OS 1 : Valorisation du potentiel culturel	▸ Au moins quatre infrastructures culturelles construites.	▸ Rapports de la Commune et des SD/ MINCULT	<ul style="list-style-type: none"> ▸ Bonne collaboration avec les SD/ MINCULT ▸ Bonne gestion des ressources transférées 	▸ Séances de travail organisées	▸ PV de réunions ▸ Feuilles de présence
Activités :	Cadre estimatif				
	Libellés				Montant
Activités relatives aux résultats de l'OS Valorisation du potentiel culturel	<u>Investissement</u>				
	<i>Inventaire du patrimoine culturel de la Commune</i>				3 000 000
	<i>Organiser des festivals locaux tous les ans</i>				15 000 000
	<i>Construire des foyers culturels dans cinq villages (Mbedoumou, Oyack II, Memiam, Ngat Bane)</i>				80 000 000
	<i>Construire d'une bibliothèque municipale à Mbalmayo</i>				100 000 000
	<i>Equiper la bibliothèque municipale de Mbalmayo</i>				100 000 000
	<i>Construire une maison de la culture (Mbalmayo)</i>				50 000 000
	<i>Construire un Musée municipal</i>				50 000 000
	Total investissement				398 000 000
	<u>Fonctionnement</u>				
	Total fonctionnement				0
<i>Imprévus (5%)</i>				19 900 000	
Total estimatif				417 900 000	

Tableau 58: Cadre logique industrie, mines et développement technologique

Stratégie	Indicateurs par niveau de stratégie et sources		Suppositions	Indicateurs de supposition et sources	
Niveaux	Indicateurs	Sources		Indicateurs	Sources
Objectif supérieur Améliorer la qualité des services dans les secteurs industriels et commerciaux.	Objectifs Millénaire pour le Développement (OMD)	Document de Stratégie pour la Croissance et l'Emploi (DSCE)	<ul style="list-style-type: none"> ▸ Stabilité sociale maintenue ▸ Croissance économique actuelle maintenue 		
Objectif spécifique : ▸ <i>Faciliter l'exploitation des ressources minières</i>	<ul style="list-style-type: none"> ▸ D'ici 2018, la commune de Mbalmayo disposera d'un inventaire des ressources minière de la zone 	<ul style="list-style-type: none"> ▸ Rapports des services du MINMIDT ▸ Rapports de la Commune 	<ul style="list-style-type: none"> ▸ Respect des stratégies sectorielles ▸ Bonne collaboration avec les SD/ MINMIDT ▸ Bonne gestion des ressources 	<ul style="list-style-type: none"> ▸ Séances de travail organisées 	<ul style="list-style-type: none"> ▸ PV de réunions ▸ Feuilles de présence
Résultats: Facilitation de l'exploitation du potentiel minier	<ul style="list-style-type: none"> ▸ Au moins 80% des carrières de sable et de roches sont réglementées. 	<ul style="list-style-type: none"> ▸ Rapports des SD du MINMIDT ▸ Rapports de la Commune 	<ul style="list-style-type: none"> ▸ Bonne collaboration entre la commune et les SD/ MINMIDT ▸ Bonne gestion des ressources transférées 	<ul style="list-style-type: none"> ▸ Séances de travail organisées 	<ul style="list-style-type: none"> PV de réunions ▸ Feuilles de présence
Activités :	Cadre estimatif				
	Libellés				Montant
Activités relatives aux résultats de l'OS Facilitation de l'exploitation du potentiel minier	<u>Investissement</u>				
	▸ <i>Inventorier le potentiel minier de la Commune</i>				25 000 000
	▸ <i>Dresser un fichier et réglementer le secteur des exploitants de carrières (sable, roches)</i>				500 000
	▸ <i>Organiser les acteurs évoluant dans l'informel (garages, ateliers de pneumatique et menuiseries bois et métallique)</i>				500 000
	Total investissement				26 000 000
	<u>Fonctionnement</u>				
	Total fonctionnement				0
<i>Imprévus (5%)</i>				1 300 000	
Total estimatif				27 300 000	

Tableau 59: Cadre logique Commerce

Stratégie	Indicateurs par niveau de stratégie et sources		Suppositions	Indicateurs de supposition et sources	
	Niveaux	Indicateurs		Sources	Indicateurs
Objectif supérieur Améliorer la qualité des services dans les secteurs industriels et commerciaux.	Objectifs Millénaire pour le Développement (OMD)	Document de Stratégie pour la Croissance et l'Emploi (DSCE)	<ul style="list-style-type: none"> Stabilité sociale maintenue Croissance économique actuelle maintenue 		
Objectif spécifique : Améliorer le développement des activités commerciales	<ul style="list-style-type: none"> D'ici 2020, au 80% de commerçant disposeront d'un emplacement décent 	<ul style="list-style-type: none"> Rapports des SD du MINCOMMERCE Rapports de la Commune 	<ul style="list-style-type: none"> Bonne collaboration entre la commune et les SD/ MINCOMMERCE Bonne gestion des ressources transférées 	<ul style="list-style-type: none"> Séances de travail organisées 	<ul style="list-style-type: none"> PV de réunions Feuilles de présence
Résultat 1 : Développement des activités commerciales	<ul style="list-style-type: none"> Au moins cinq nouveaux marchés construits dans la Commune sur des sites appropriés 	<ul style="list-style-type: none"> Rapports des services du MINCOMMERCE Rapports de la Commune 	<ul style="list-style-type: none"> Bonne collaboration entre la commune et les SD/ MINCOMMERCE Bonne gestion des ressources transférées 	<ul style="list-style-type: none"> Séances de travail organisées 	<ul style="list-style-type: none"> PV de réunions Feuilles de présence
Résultat 2: Organisation du petit commerce	<ul style="list-style-type: none"> Au moins 10 boutiques aménagées sur les plates formes PDUE 	<ul style="list-style-type: none"> Rapports des services du MINCOMMERCE Rapports de la Commune 	<ul style="list-style-type: none"> Bonne collaboration entre la commune et les SD/ MINCOMMERCE Bonne gestion des ressources transférées 	<ul style="list-style-type: none"> Séances de travail organisées 	<ul style="list-style-type: none"> PV de réunions Feuilles de présence
Activités :	Cadre estimatif				
	Libellés				Montant
Activités relatives au résultat 1 Développement des activités commerciales	Investissement				
	Construire cinq marchés (Nkolngock, Mbockulu, Oyack, Nsengnlong, Ekombitié)				100 000 000
	Plaidoyer pour l'Amélioration des voies d'évacuation des produits agricoles				200 000
	Délocaliser le marché de New town vers Ngallan				25 000 000
	Construire dix blocs des latrines dans les marchés				35 000 000
	Gérer les ordures des marchés				5 000 000

Plan Communal de Développement de Mbalmayo

	<i>Plaidoyer pour l'installation des postes de police dans les nouveaux marchés</i>	200 000
	<i>Construire une délégation départementale du commerce</i>	50 000 000
	Total investissement	215 400 000
	<u>Fonctionnement</u>	
	Total fonctionnement	0
	<i>Imprévus (5%)</i>	10 770 000
	Total estimatif	226 170 000
Activités relatives au résultat 2 Organisation des petits commerces	<u>Investissement</u>	
	<i>Construire 10 boutiques sur les plates formes aménagées par le PDUE</i>	30 000 000
	Total investissement	30 000 000
	<u>Fonctionnement</u>	
	Total fonctionnement	0
	<i>Imprévus (5%)</i>	1 500 000
	Total estimatif	31 500 000

Tableau 60: Cadre logique Poste et télécommunication

Stratégie	Indicateurs par niveau de stratégie et sources		Suppositions	Indicateurs de supposition et sources	
Niveaux	Indicateurs	Sources		Indicateurs	Sources
Objectif supérieur Améliorer la qualité des services et des infrastructures dans la Commune de Mbalmayo.	Objectifs Millénaire pour le Développement (OMD)	Document de Stratégie pour la Croissance et l'Emploi (DSCE)	<ul style="list-style-type: none"> ▸ Stabilité sociale maintenue ▸ Croissance économique actuelle maintenue 		
Objectif spécifique : ▸ <i>Faciliter l'accès aux services du MINPOSTEL</i>	<ul style="list-style-type: none"> ▸ D'ici 2018, 60% des services offerts par le MINPOSTEL sont à la bourse des populations. 	<ul style="list-style-type: none"> ▸ Rapports des services du MINPOSTEL ▸ Rapports de la Commune 	<ul style="list-style-type: none"> ▸ Respect des stratégies sectorielles ▸ Bonne collaboration entre la commune et les SD/ MINPOSTEL ▸ Bonne gestion des ressources transférées 	<ul style="list-style-type: none"> ▸ Séances de travail organisées 	<ul style="list-style-type: none"> ▸ PV de réunions ▸ Feuilles de présence
Résultat 1 : Facilitation des services postaux	<ul style="list-style-type: none"> ▸ Au moins 90% des villages sont couverts en téléphonie mobile ▸ Au moins 2 télé centre communautaire 	<ul style="list-style-type: none"> ▸ Rapports des services du MINPOSTEL ▸ Rapports de la Commune 	<ul style="list-style-type: none"> ▸ Bonne collaboration entre la commune et les SD/ MINPOSTEL ▸ Bonne gestion des ressources transférées 	<ul style="list-style-type: none"> ▸ Séances de travail organisées 	<ul style="list-style-type: none"> ▸ PV de réunions ▸ Feuilles de présence
Résultat 2: ▸ Un système de distribution de courrier est installé	<ul style="list-style-type: none"> ▸ Au moins 75% des quartiers de la ville seront adressés. 	<ul style="list-style-type: none"> ▸ Rapports des services du MINPOSTEL ▸ Rapports de la Commune 	<ul style="list-style-type: none"> ▸ Respect des ▸ collaboration entre la commune et les SD/ MINPOSTEL ▸ Bonne gestion des ressources transférées 	<ul style="list-style-type: none"> ▸ Séances de travail organisées 	<ul style="list-style-type: none"> ▸ PV de réunions ▸ Feuilles de présence
Activités :	Cadre estimatif				
	Libellés				Montant
Activités relatives au résultat 1	Investissement				
	Plaidoyer pour la création de deux télé centre communautaires (Nsengnlong I, Akométam)				200 000
	Plaidoyer pour la construction de 4 antennes relais de télécommunication sur les axes Sangmélina,				200 000

Plan Communal de Développement de Mbalmayo

Facilitation des services postaux	<i>Ebolowa, Yaoundé, Akomnyada</i>	
	Total investissement	400 000
	<i>Fonctionnement</i>	
	Total fonctionnement	0
	<i>Imprévus (5%)</i>	20 000
	Total estimatif	420 000
Activités relatives au résultat 2 Système de distribution de courrier installé	<i>Investissement</i>	
	<i>Réactualiser l'adressage de la ville de Mbalmayo</i>	25 000 000
	Total investissement	25 000 000
	<i>Fonctionnement</i>	
	Total fonctionnement	0
	<i>Imprévus (5%)</i>	1 250 000
	Total estimatif	26 250 000

Tableau 61: Cadre logique Travail et sécurité sociale

Stratégie	Indicateurs par niveau de stratégie et sources		Suppositions	Indicateurs de supposition et sources	
Niveaux	Indicateurs	Sources		Indicateurs	Sources
Objectif supérieur Améliorer la qualité des services et des infrastructures dans les secteurs sociaux de base	Objectifs Millénaire pour le Développement (OMD)	Document de Stratégie pour la Croissance et l'Emploi (DSCE)	<ul style="list-style-type: none"> ▸ Stabilité sociale maintenue ▸ Croissance économique actuelle maintenue 		
Objectif spécifique : ▸ <i>Faciliter la couverture sociale dans le secteur informel</i>	<ul style="list-style-type: none"> ▸ D'ici 2018, au moins 70% des personnes évoluant dans le secteur informel ont une couverture sociale 	<ul style="list-style-type: none"> ▸ Rapports des services du MINTRAVAIL ▸ Rapports de la Commune 	<ul style="list-style-type: none"> ▸ Bonne collaboration entre la commune et les SD/ MINTRAVAIL ▸ Bonne gestion des ressources transférées 	<ul style="list-style-type: none"> ▸ Séances de travail organisées 	<ul style="list-style-type: none"> ▸ PV de réunions ▸ Feuilles de présence
Résultat: Secteur informel couvert par une sécurité sociale	<ul style="list-style-type: none"> ▸ Au moins une mutuelle de santé par corps de métier créé dans la commune 	<ul style="list-style-type: none"> ▸ Rapports des services du MINTRAVAIL ▸ Rapports de la Commune 	<ul style="list-style-type: none"> ▸ Bonne collaboration entre la commune et les SD/ MINTRAVAIL ▸ Bonne gestion des ressources transférées 	<ul style="list-style-type: none"> ▸ Séances de travail organisées 	<ul style="list-style-type: none"> ▸ PV de réunions ▸ Feuilles de présence
Activités :	Cadre estimatif				
	Libellés				Montant
Activités relatives au résultat Secteur informel couvert par une sécurité sociale	<u>Investissement</u>				
	▸ <i>Plaidoyer auprès des acteurs du secteur informel a être immatricule a la CNPS</i>				200 000
	▸ <i>Structuration de mutuelles de santé par corps de métiers</i>				1 500 000
	Total investissement				1 700 000
	<u>Fonctionnement</u>				
	Total fonctionnement				0
	<u>Imprévis (5%)</u>				85 000
Total estimatif				1 785 000	

Tableau 62: Cadre logique Communication

Stratégie	Indicateurs par niveau de stratégie et sources		Suppositions	Indicateurs de supposition et sources	
Niveaux	Indicateurs	Sources		Indicateurs	Sources
Objectif supérieur Améliorer la qualité des services et des infrastructures dans les secteurs sociaux de base	Objectifs Millénaire pour le Développement (OMD)	Document de Stratégie pour la Croissance et l'Emploi (DSCE)	<ul style="list-style-type: none"> ▸ Stabilité sociale maintenue ▸ Croissance économique actuelle maintenue 		
Objectif spécifique : ▸ <i>Faciliter l'accès aux médias</i>	<ul style="list-style-type: none"> ▸ D'ici 2018, 90% des villages sont couverts par les médias. 	<ul style="list-style-type: none"> ▸ Rapports des services du MINCOM ▸ Rapports de la Commune 	<ul style="list-style-type: none"> ▸ Respect des stratégies sectorielles ▸ Bonne collaboration entre la commune et les SD/ MINCOM ▸ Bonne gestion des ressources 	<ul style="list-style-type: none"> ▸ Séances de travail organisées 	<ul style="list-style-type: none"> ▸ PV de réunions ▸ Feuilles de présence
Résultat: Accès aux médias est facilité	<ul style="list-style-type: none"> ▸ Au moins 90% des villages sont couverts par les médias audio visuels ▸ Au moins 60% des magazines écrits sont reçus à Mbalmayo 	<ul style="list-style-type: none"> ▸ Rapports des services du MINCOM ▸ Rapports de la Commune 	<ul style="list-style-type: none"> ▸ Bonne collaboration entre la commune et les SD/ MINCOM ▸ Bonne gestion des ressources transférées 	<ul style="list-style-type: none"> ▸ Séances de travail organisées 	<ul style="list-style-type: none"> ▸ PV de réunions ▸ Feuilles de présence
Activités :	Cadre estimatif				
	Libellés				Montant
Activités relatives au résultat Accessibilité aux médias	<u>Investissement</u>				
	▸ <i>Rénover le matériel de diffusion de radio Femmes FM</i>				15 000 000
	▸ <i>Créer d'un journal communal</i>				5 000 000
	▸ <i>Renforcer des capacités des media existants (audio visuel)</i>				5 000 000
	▸ <i>Plaidoyer pour l'affectation des personnels a la DDCOM</i>				200 000
	▸ <i>Construction d'une délégation départementale</i>				50 000 000
	Total investissement				75 200 000
	<u>Fonctionnement</u>				

	Total fonctionnement	0
	<i>Imprévus (5%)</i>	3 760 000
	Total estimatif	78 960 000

Tableau 63: Cadre logique Economie locale

Stratégie	Indicateurs par niveau de stratégie et sources		Suppositions	Indicateurs de supposition et sources	
Niveaux	Indicateurs	Sources		Indicateurs	Sources
1. Objectif supérieur Améliorer l'économie locale de la Commune de Mbalmayo.	Objectifs Millénaire pour le Développement (OMD)		Document de Stratégie pour la Croissance et l'Emploi (DSCE)		
Objectif spécifique : ‣ Développer les principales activités économiques de la Commune	‣ D'ici 2020, les activités économiques de la Commune	‣ Rapports des services ‣ Rapports de la Commune	‣ Stabilité sociale maintenue ‣ Croissance économique actuelle maintenue ‣ Respect des stratégies sectorielles ‣ Bonne collaboration avec les SDE ‣ Bonne gestion des ressources transférées	‣ Séances de travail organisées	‣ PV de réunions ‣ Feuilles de présence
Résultats 1: Appui aux agriculteurs en intrants et création de nouvelles plantations.	‣ Agriculteurs appuyés en intrants dans les 28 villages d'ici à 2016. ‣ Agriculteurs formés en techniques culturales et production des semences améliorées d'ici à 2016 ‣ 250 ha de cacaoyer créé d'ici 2020	‣ Rapports des services du MINADER ‣ Rapports de la Commune	‣ Respect des stratégies sectorielles ‣ Bonne gestion des ressources transférées	‣ Séances de travail organisées	‣ PV de réunions ‣ Feuilles de présence
Résultats 2 : Amélioration de l'encadrement des agriculteurs	‣ Le ratio d'encadrement passe de 2/4500 à 8/4500 d'ici 2018 ‣ Visites de vulgarisation passent de 2/mois/village à 3/mois/village	‣ Rapports des services du MINADER ‣ Rapports de la Commune	‣ Bonne collaboration avec les SDE ‣ Bonne gestion des ressources transférées	‣ Séances de travail organisées	‣ PV de réunions ‣ Feuilles de présence
Résultats 3: Appui aux acteurs des filières animales en matériel animal de qualité.	‣ Au moins 30 OP structurées par filière d'ici 2016 ‣ Au moins 320 éleveurs installés et formés en techniques de production dans les 28 villages d'ici 2016.	‣ Rapports des services du MINEPIA ‣ Rapports de la Commune	‣ Bonne collaboration avec les SD/MINEPIA ‣ Bonne gestion des ressources transférées	‣ Taux d'exécution des activités programmées	‣ Rapports PV, Feuilles de présence
Résultats 4: Appui aux pêcheurs et pisciculteurs en matériel moderne	‣ Le centre d'alevinage de Mbalmayo est fonctionnel d'ici 2013 ‣ 50 pêcheurs installés et formés en techniques de pêches d'ici 2016	‣ Rapports des services du MINEPIA ‣ Rapports de la Commune	‣ Bonne collaboration avec les SD/MINEPIA ‣ Bonne gestion des ressources transférées	‣ Taux d'exécution des activités programmées	‣ Rapports Sectoriels ‣ PV, Feuilles de présence

Plan Communal de Développement de Mbalmayo

Résultat 5: Les produits forestiers ligneux et non ligneux sont mieux gérés	<ul style="list-style-type: none"> ‣ Au moins 80% des populations dans les villages sont sensibilisées et maîtrisent la loi forestière ‣ Au moins 01 comité de vigilance est crée par village 	<ul style="list-style-type: none"> ‣ Rapports des services du MINFOF ‣ Rapports de la Commune 	<ul style="list-style-type: none"> ‣ Bonne collaboration avec les SD/ MINFOF ‣ Bonne gestion des ressources transférées 	<ul style="list-style-type: none"> ‣ Sessions tenues ‣ Communiqués passés 	<ul style="list-style-type: none"> ‣ PV de réunions ‣ Feuilles de présence
Résultat 6: L'exploitation forestière est bien organisée	<ul style="list-style-type: none"> ‣ Au une forêt reboisée chaque année d'ici 2020 ‣ Au moins deux missions de suivi sont faites chaque année 	<ul style="list-style-type: none"> ‣ Rapports des services du MINFOF ‣ Rapports de la Commune 	<ul style="list-style-type: none"> ‣ Bonne collaboration avec les SD/ MINFOF ‣ Bonne gestion des ressources transférées 	<ul style="list-style-type: none"> ‣ Sessions tenues ‣ Communiqués passés 	<ul style="list-style-type: none"> ‣ PV de réunions ‣ Feuilles de présence
Résultat 7: Réhabilitation et reprofilage des axes routiers	<ul style="list-style-type: none"> ‣ Au moins 75 km de routes seront remis en état ‣ Au moins 80% des ouvrages d'art refaites 	<ul style="list-style-type: none"> ‣ Rapports des services du MINTP ‣ Rapports de la Commune 	<ul style="list-style-type: none"> ‣ Bonne collaboration avec les SD/ MINTP ‣ Bonne gestion des ressources transférées 	Séances de travail organisées	<ul style="list-style-type: none"> ‣ PV de réunions ‣ Feuilles de présence
Résultat 8: Protection des chaussées	<ul style="list-style-type: none"> ‣ Au moins 85% des axes routiers disposent de mesures de protection contre divers dégradations 	<ul style="list-style-type: none"> ‣ Rapports des services du MINTP ‣ Rapports de la Commune 	<ul style="list-style-type: none"> ‣ Bonne collaboration avec les SD/ MINTP ‣ Bonne gestion des ressources transférées 	Séances de travail organisées	<ul style="list-style-type: none"> ‣ PV de réunions ‣ Feuilles de présence
Résultat 9: Les déplacements sont facilités	<ul style="list-style-type: none"> ‣ Au moins deux gares routières construites ‣ D'ici 2016 les agences de voyages seront délocalisées vers la périphérie 	<ul style="list-style-type: none"> ‣ Rapports des services du MINTRANS ‣ Rapports de la Commune 	<ul style="list-style-type: none"> ‣ Bonne collaboration avec les SD/ MINTRANS ‣ Bonne gestion des ressources transférées 	‣ Séances de travail organisées	<ul style="list-style-type: none"> ‣ PV de réunions ‣ Feuilles de présence
Résultat 10: Valorisation du potentiel touristique	<ul style="list-style-type: none"> ‣ Au moins cinq sites touristiques aménagés dans la Commune ‣ Au moins trois structures d'accueil construites 	<ul style="list-style-type: none"> ‣ Rapports des SD du MINTOUR ‣ Rapports de la Commune 	<ul style="list-style-type: none"> ‣ Bonne collaboration avec les SD/ MINTOUR ‣ Bonne gestion des ressources transférées 	‣ Séances de travail organisées	<ul style="list-style-type: none"> ‣ PV de réunions ‣ Feuilles de présence
Résultats 11: Facilitation de l'exploitation du potentiel minier	<ul style="list-style-type: none"> ‣ Au moins deux carrières communales créées ‣ Au moins 80% des carrières de sable et de roches sont réglementés. 	<ul style="list-style-type: none"> ‣ Rapports des services du MINMIDT ‣ Rapports de la Commune 	<ul style="list-style-type: none"> ‣ Bonne collaboration avec les SD/ MINMIDT ‣ Bonne gestion des ressources transférées 	‣ Séances de travail organisées	<ul style="list-style-type: none"> ‣ PV de réunions ‣ Feuilles de présence
Résultat 12: Meilleure connaissance des services du MINPMEESA	<ul style="list-style-type: none"> ‣ Au moins 80 % des personnes de la Commune maîtrisent les missions et opportunités offertes par le MINPMEESA 	<ul style="list-style-type: none"> ‣ Rapports des services du MINPMEESA ‣ Rapports de la Commune 	<ul style="list-style-type: none"> ‣ Bonne collaboration avec les SD/ MINPMEESA ‣ Bonne gestion des ressources transférées 	‣ Séances de travail organisées	<ul style="list-style-type: none"> ‣ PV de réunions ‣ Feuilles de présence

Plan Communal de Développement de Mbalmayo

Résultat 13: Développement des activités commerciales	<ul style="list-style-type: none"> ‣ Au moins cinq nouveaux marchés construits dans la Commune sur des sites appropriés 	<ul style="list-style-type: none"> ‣ Rapports des services du MINCOMMERCE ‣ Rapports de la Commune 	<ul style="list-style-type: none"> ‣ Bonne collaboration avec les SD/COMMERCE ‣ Bonne gestion des ressources transférées 	Séances de travail organisées	<ul style="list-style-type: none"> ‣ PV de réunions ‣ Feuilles de présence
Résultat 14: Organisation du petit commerce	<ul style="list-style-type: none"> ‣ Au moins 10 boutiques aménagées sur les plates formes PDUE 	<ul style="list-style-type: none"> ‣ Rapports des services du MINCOMMERCE ‣ Rapports de la Commune 	<ul style="list-style-type: none"> Bonne collaboration avec les SD/COMMERCE ‣ Bonne gestion des ressources transférées 	Séances de travail organisées	<ul style="list-style-type: none"> ‣ PV de réunions ‣ Feuilles de présence
Activités :	Cadre estimatif				
	Libellés				Montant
Résultats 1: Appui aux agriculteurs en intrants et création de nouvelles plantations.	<u>Investissement</u>				
	‣ Appuyer 280 producteurs en engrais et graines :				
	• Engrais				23 000 000
	• Graines forestières des jachères améliorées				10 000 000
	‣ Appuyer les agriculteurs en matériel végétal de qualité				
	• Semences de Maïs : 14 000 kg (2800 kg/an) 100kg/village/an				70 000 000
	• Plants sains de bananiers plantains : 336 000 plant (67 200 plants/an) 2400 plants/village/an				67 200 000
	• Semences de Palmier à huile 14 000 plants (2800 plants) 100 plants/village/an				33 750 000
	‣ Mettre en place 250 ha de cacaoyer				125 000 000
	‣ Installer 5 jeunes agriculteurs par villages et par an				280 000 000
	‣ Renforcer les capacités de 500 planteurs en techniques culturales modernes et à la production des semences améliorées (2 sessions/an)				10 000 000
	Total investissement				618 950 000
	<u>Fonctionnement</u>				
	‣ Plaidoyer auprès des projets et programmes				200 000
	Total fonctionnement				200 000
	Imprévus (5%)				30 957 500
	Total estimatif				650 107 500
Résultats 2 : Amélioration de l'encadrement des agriculteurs	<u>Investissement</u>				
	‣ Recruter deux encadreurs au niveau de la Commune				100 000
	‣ Plaidoyer pour l'affectation de nouveaux encadreurs				200 000
	‣ Renforcer les capacités des du personnel encadreur				1 000 000

Plan Communal de Développement de Mbalmayo

	Total investissement	1 300 000
	<u>Fonctionnement</u>	
	‣ Salaires des deux encadreurs (12 mois)	1 200 000
	‣ Carburant (12 mois)	240 000
	Total fonctionnement	1 440 000
	<u>Imprévus (5%)</u>	137 000
	Total estimatif	2 877 000
Résultats 3:	<u>Investissement</u>	
Appui aux acteurs des filières animales en matériel animal de qualité.	‣ Renforcer les capacités de 140 porciculteurs (02 sessions/an)	3 000 000
	‣ Appuyer les éleveurs en porcelets de races améliorées (2100 porcelets)	52 500 000
	‣ Renforcer les capacités de 70 volaillers (02 sessions/an)	3 000 000
	‣ Appuyer les éleveurs en poussins (17 500 poussins)	8 925 000
	‣ Renforcer les capacités de 28 éleveurs non conventionnels (02 sessions/an)	3 000 000
	‣ Appuyer les éleveurs non conventionnels (aulacodes, cailles, escargots, cobayes..)	28 000 000
	‣ Construire une aire d'abattage pour poulets	35 000 000
	‣ Construire une aire d'abattage pour porcs	35 000 000
	Total investissement	168 425 000
		<u>Fonctionnement</u>
	‣ Plaidoyer auprès des projets et programmes	200 000
	‣ Structurer les OP par filière	500 000
	‣ Construction d'une délégation départementale	50 000 000
	Total fonctionnement	50 700 000
	<u>Imprévus (5%)</u>	10 956 250
	Total estimatif	230 081 000
Résultats 4:	<u>Investissement</u>	
Appui aux pêcheurs et pisciculteurs en matériel moderne	‣ Rendre fonctionnel le centre d'alevinage de Mbalmayo	50 000 000
	‣ Renforcer les capacités de 50 pêcheurs (02 sessions/an)	3 000 000
	‣ Appuyer les pêcheurs en matériel moderne	25 000 000
	‣ Renforcer les capacités de 112 pisciculteurs (02 sessions/an)	3 000 000
	‣ Appuyer les pisciculteurs en matériel moderne	50 000 000
	Total investissement	131 000 000
	<u>Fonctionnement</u>	
	‣ Plaidoyer auprès des projets et programmes	200 000

Plan Communal de Développement de Mbalmayo

	‣ Structurer les OP par filière	500 000
	Total fonctionnement	700 000
	<i>Imprévus (5%)</i>	6 585 000
	Total estimatif	138 285 000
Résultat 5:	<u>Investissement</u>	
Les produits forestiers ligneux et non ligneux sont mieux gérés	‣ Sensibiliser les populations sur la gestion des PFNL et PFL	5 000 000
	‣ Reboiser les trois forêts communautaires de la commune	15 000 000
	‣ Organiser les missions de suivi sur la gestion des forêts communautaires	3 000 000
	‣ Créer 02 sites de dépôts de bois dans la ville de Mbalmayo	2 000 000
	Total investissement	25 000 000
	<u>Fonctionnement</u>	
	‣ Créer des comités de vigilance dans les villages	1 000 000
	‣ Redynamiser les comités de gestion des FC	500 000
	‣ Mettre en place deux comités de gestion des sites	500 000
	Total fonctionnement	2 000 000
	<i>Imprévus (5%)</i>	1 350 000
	Total estimatif	28 350 000
Résultat 6:	<u>Investissement</u>	
L'exploitation forestière est bien organisée	‣ Créer et construire trois points de vente de ressources fauniques	60 000 000
	Total investissement	60 000 000
	<u>Fonctionnement</u>	
	Total fonctionnement	0
	<i>Imprévus (5%)</i>	3 000 000
	Total estimatif	63 000 000
Résultat 7:	<u>Investissement</u>	
Réhabilitation et reprofilage des axes routiers	<u>Ouverture de Piste</u>	
	• Zamakoé-Mbockulu (8 km)	64 000 000
	<u>Reprofiler les axes routiers</u>	
	• Abang-Ngat Bane-Akométam (10 km)	15 000 000
	• Nsengnlong II-Nsengnlong IV (4 km)	6 000 000
	<u>Réhabiliter les axes routiers</u>	
• Abang- Nkoumadzap-Nkolnyama-Mekomo (17,5 km)	70 000 000	

Plan Communal de Développement de Mbalmayo

	• <i>Biyan- Mvog Ndégué (6km)</i>	24 000 000
	• <i>Akométam- Fakélé I et II (10km)</i>	40 000 000
	• <i>Carrefour Nkolngock-Mbedoumou (15km)</i>	60 000 000
	• <i>Akomnyada II-rivière Mefou (6.5 km)</i>	26 000 000
	• <i>Zamakoé limite- Bikok (4km)</i>	16 000 000
	• <i>Brettelle Ngallan- Mbockulu- Obeck (5km)</i>	20 000 000
	• <i>Akométam-Melombo (6.5 km)</i>	16 000 000
	Construire des ouvrages d'art et d'assainissement	
	• Ouvrages d'art	
	🚧 <i>Pont semi définitif sur la rivière Mefou à Akomnyada (20m)</i>	80 000 000
	🚧 <i>Pont semi définitif sur la rivière Mbeme à Fakélé (12m)</i>	48 000 000
	🚧 <i>Pont semi définitif sur la rivière Otoutou à Fakélé (12m)</i>	48 000 000
	• Ouvrages d'assainissement	
	🚧 <i>Trois ouvrages d'assainissement sur l'axe Zamakoé-Mbockulu</i>	9 000 000
	Total investissement	542 000 000
	<u>Fonctionnement</u>	
	<i>Créer et renforcer les capacités des comités de routes</i>	5 000 000
	Total fonctionnement	5 000 000
	<i>Imprévus (5%)</i>	27 350 000
	Total estimatif	574 350 000
Résultat 8:	<u>Investissement</u>	
Protection des	<i>Construire des barrières de pluies (07)</i>	10 500 000
chaussées	Total investissement	10 500 000
	<u>Fonctionnement</u>	
	<i>Equiper les comités de gestion des barrières de pluies</i>	1 500 000
	Total fonctionnement	1 500 000
	<i>Imprévus (5%)</i>	600 000
	Total estimatif	12 600 000
Résultat 9:	<u>Investissement</u>	
Les déplacements sont	<i>Créer 02 gares routières (Ngallan, Ekombitié)</i>	140 000 000
facilités	<i>Identifier et organiser le secteur des motos taxi</i>	15 000 000
	<i>Créer et construire une fourrière municipale</i>	50 000 000

Plan Communal de Développement de Mbalmayo

		<i>Construire une délégation départementale</i>	50 000 000
		Total investissement	255 000 000
		<u>Fonctionnement</u>	
		Total fonctionnement	0
		<i>Imprévus (5%)</i>	12 750 000
		Total estimatif	267 750 000
Résultat 10:	du	<u>Investissement</u>	
Valorisation		<i>Aménager les sites touristiques (Akométam (melombo), Nsengnlong II, Avebe, Fakélé II, Mbalmayo)</i>	400 000 000
potentiel touristique		<i>Construire un hôtel municipal</i>	100 000 000
		‣ <i>Construire un restaurant municipal</i>	30 000 000
		‣ <i>Editer un catalogue promotionnel du potentiel touristique de la Commune</i>	2 500 000
		‣ <i>Organiser des journées portes ouvertes</i>	5 000 000
		‣ <i>Créer des tranches d'antenne pour la promotion des sites</i>	5 000 000
		‣ <i>Construire une délégation Départementale du tourisme</i>	50 000 000
		Total investissement	592 500 000
		<u>Fonctionnement</u>	
		Total fonctionnement	0
	<i>Imprévus (5%)</i>	29 625 000	
	Total estimatif	622 125 000	
Résultats 11:	de du	<u>Investissement</u>	
Facilitation		‣ <i>Inventorier le potentiel minier de la Commune</i>	25 000 000
l'exploitation		‣ <i>Dresser un fichier et règlementer le secteur des exploitants de carrières (sable, roches)</i>	500 000
potentiel minier		‣ <i>Organiser les acteurs évoluant dans l'informel (garages, ateliers de pneumatique et menuiseries bois et métallique)</i>	500 000
		Total investissement	26 000 000
		<u>Fonctionnement</u>	
		Total fonctionnement	0
	<i>Imprévus (5%)</i>	1 300 000	
	Total estimatif	27 300 000	
Résultat 12:		<u>Investissement</u>	
Meilleure connaissance des services du MINPMEESA		‣ <i>Mettre en place d'un plan de communication</i>	200 000
		‣ <i>Créer des tranches d'antenne dans les médias (tous les canaux de communications ; lieux des cultes, réunions)</i>	1 500 000

Plan Communal de Développement de Mbalmayo

	‣ <i>Vulgariser les différents programmes du Ministère (PACD- PME)</i>	1 500 000
	‣ <i>Elaborer des fichiers des acteurs (artisanat ; économie sociale)</i>	2 000 000
	‣ <i>Créer un centre artisanal et une vitrine d'exposition</i>	30 000 000
	‣ <i>Renforcer les capacités des acteurs</i>	5 000 000
	‣ <i>Organiser une foire exposition à Mbalmayo</i>	15 000 000
	‣ <i>Construire une délégation départementale</i>	50 000 000
	Total investissement	105 200 000
	<u>Fonctionnement</u>	
	Total fonctionnement	0
	<i>Imprévus (5%)</i>	5 260 000
	Total estimatif	110 460 000
Résultat 13:	<u>Investissement</u>	
Développement des activités commerciales	<i>Construire cinq marchés (Nkolngock, Mbockulu, Oyack, Nsengnlong, Ekombitié)</i>	100 000 000
	<i>Plaidoyer pour l'Amélioration des voies d'évacuation des produits agricoles</i>	200 000
	<i>Délocaliser le marché de New town vers Ngallan</i>	25 000 000
	<i>Construire dix blocs des latrines dans les marchés</i>	35 000 000
	<i>Gérer les ordures des marchés</i>	5 000 000
	<i>Plaidoyer pour l'installation des postes de police dans les nouveaux marchés</i>	200 000
	<i>Construire une délégation départementale du commerce</i>	50 000 000
	Total investissement	215 400 000
	<u>Fonctionnement</u>	
	Total fonctionnement	0
	<i>Imprévus (5%)</i>	10 770 000
	Total estimatif	226 170 000
Résultat 14:	<u>Investissement</u>	
Organisation du petit commerce	<i>Construire 10 boutiques sur les plates formes aménagées par le PDUE</i>	30 000 000
	Total investissement	30 000 000
	<u>Fonctionnement</u>	
	Total fonctionnement	0
	<i>Imprévus (5%)</i>	1 500 000
	Total estimatif	31 500 000
TOTAL ECONOMIE LOCALE		2 984 955 500

4.3. Coût estimatif du PCD

Tableau 64 : Coût estimatif du PC

Secteur	Activité	Coût
Institution Communale	Amélioration de la gestion des ressources humaines	16 380 000
	Amélioration de la gestion des ressources financières	11 025 000
	Amélioration de la gestion des ressources patrimoniales	2 303 385 000
	Amélioration de la gestion des relations	61 425 000
Agriculture	Appui aux agriculteurs en intrants et création de nouvelles plantations	650 107 500
	Amélioration de l'encadrement des agriculteurs	2 877 000
Elevage, pêches et industries animales	Appui aux acteurs des filières animales en matériel animal de qualité	230 081 000
	Appui aux pêcheurs et pisciculteurs en matériel moderne	138 285 000
Domaines et affaires foncières	Facilitation de l'accès à la propriété foncière	4 410 000
Développement urbain et habitat	Les populations respectent le plan d'urbanisation	859 110 000
	Accès à un habitat décent	3 360 000
Environnement et protection de la nature	Maîtrise des mesures de protection environnementale	8 820 000
	Organisation de la collecte des ordures	77 700 000
Forêt et faune	Les produits forestiers ligneux et non ligneux sont mieux gérés	28 350 000
	L'exploitation forestière est mieux organisée	63 000 000
Administration territoriale, décentralisation et maintien de l'ordre	Sécurisation la ville et les villages	176 610 000
	Opérationnalisation des comités de développements	13 860 000
Education de base	Création de nouvelles écoles publiques	48 520 000
	Amélioration des services de l'éducation de base	332 430 000
Enseignement secondaire	Création de nouveaux établissements secondaires publics	51 030 000
	Amélioration des services du secondaire	235 305 000
Enseignement supérieur	Insertion des diplômés dans les AGR	2 100 000
	Facilitation l'orientation des étudiants du supérieur	31 500 000
Santé publique	Amélioration des services de santé	341 670 000
	Réhabilitation des CSI	52 500 000
	Amélioration des coûts des soins de santé	15 750 000
Eau et énergie	Amélioration de la couverture en eau potable	212 310 000
	Amélioration de la couverture en électricité	955 250 147
Travaux publics	Réhabilitation et reprofilage des axes routiers	574 350 000
	Protection des chaussées	12 600 000
Affaires sociales	Meilleur encadrement des indigents	188 475 000
	Meilleure connaissance des services sociaux	5 775 000
Promotion de la femme et de la famille	Meilleur encadrement des femmes	120 750 000
	Meilleure connaissance des services du MINPROFF	6 300 000
Jeunesse	Amélioration de l'encadrement des jeunes	126 735 000
	Bonne connaissance des services du MINJEUN	6 300 000
Sport et éducation physique	Création des infrastructures sportives	840 420 000
	Réhabilitation des infrastructures sportives	105 000 000
	Création de clubs de sports	33 390 000

Plan Communal de Développement de Mbalmayo

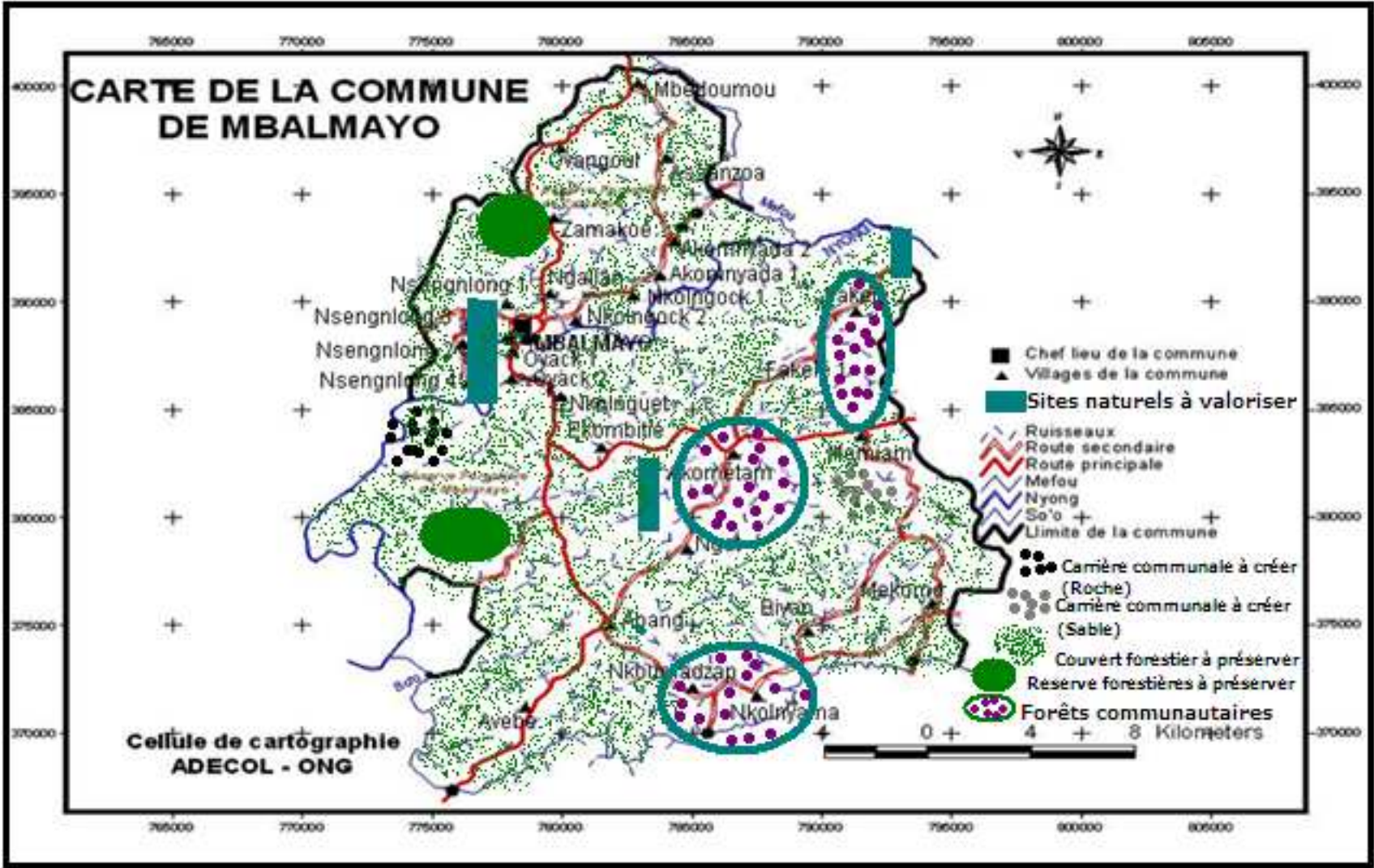
Transport	Facilitation des déplacements	267 750 000
Emploi et formation professionnelle	Promotion des services du MINEFOP	126 525 000
Petites et moyennes entreprises, économie sociale et artisanat	Promotion des services du MINPMEESA	110 460 000
Recherche scientifique et innovations	Promotion des services du MINEFOP	8 610 000
Tourisme	Valorisation du potentiel touristique	622 125 000
Culture	Valorisation du potentiel culturel	417 900 000
Mines, industrie et développement technologique	Facilitation de l'exploitation du potentiel minier	27 300 000
Commerce	Développement des activités commerciales	226 170 000
	Organisation des petits commerces	31 500 000
Poste et télécommunication	Facilitation des services postaux	420 000
	Système de distribution de courrier installé	26 250 000
Travail et sécurité sociale	Assurance d'une couverture sociale au secteur informel	1 785 000
Communication	Accessibilité aux médias	78 960 000
Total		10 893 000 647

4.4. Esquisse du Plan d'utilisation et de gestion des terres de l'espace communal

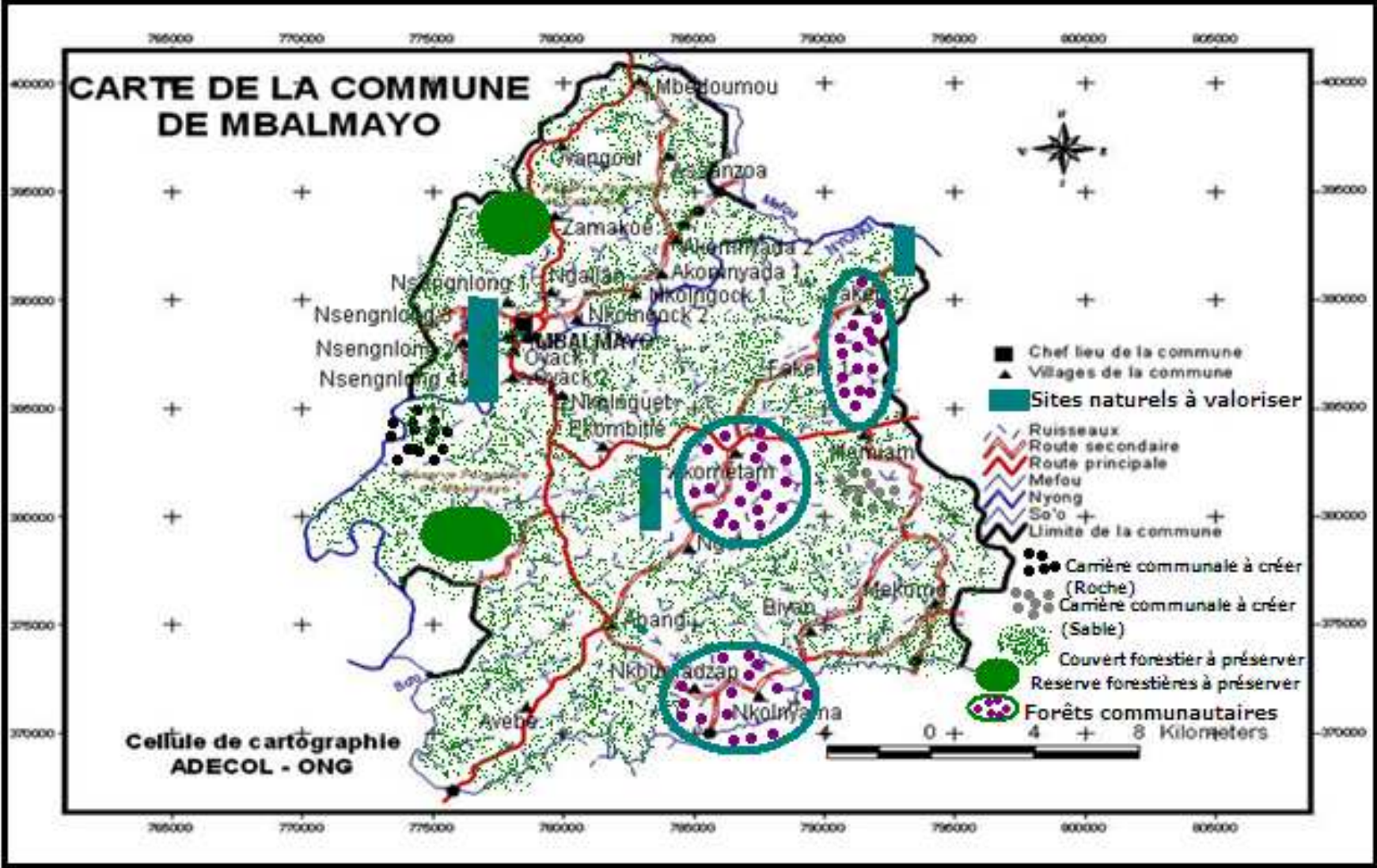
Tableau 65: PUGT

Espace	Villages concernés	Potentialité/ atouts	Contraintes/ problèmes	Utilisation/ mode de gestion	Technologies utilisée	Affectation/ utilisation souhaitable	Action à entreprendre
Zones de culture	Tous les villages	Prédominance de sols ferrallitiques et hydro morphes	Difficultés d'adaptation pour certaines cultures	Besoins d'agriculture Libre	Agriculture itinérante sur brûlis	Transformer les espaces en zones de jachère	Utiliser les méthodes culturelles modernes
Forêts Communautaire	ADIZAN, ADINGBIA, COVIMOF	Riche en essences ligneuses	Exploitation abusive	Coupe de bois et collecte des PFL et PFNL Contrôlé	Techniques archaïque d'exploitation	Revoir le mode de gestion	Reboiser les forêts communautaires
Forêts	Dans l'ensemble de la commune	Présence d'une biodiversité floristique et faunique	Exploitation anarchique et frauduleuse des PFNL et PFL	Coupe de bois et collecte des PFL et PFNL Accès contrôlé et libre	Exploitation sauvage	Créer des forêts communales	Plaidoyer pour l'obtention d'une forêt communale
Carrières de sable	Dans les zones marécageuses	Présence de plusieurs variétés de sable	Difficultés d'exploitation des carrières de sable	Accès libre	Technique archaïques	Transformer en carrière communale	Plaidoyer pour la création d'une carrière communale
Carrières de roches	Dans la ville de Mbalmayo	Présence du rocher VIMLI	Menace des habitations à cause de l'utilisation de dynamite	Accès contrôlé	Technique modernes	Délocaliser la carrière	Plaidoyer pour la délocalisation de la carrière d'Oyack
Rivières	Dans les villages	Présence de plusieurs espèces de poissons	Faible développement de la pêche	Besoins domestiques et pêche Accès libre	Technique archaïques	Valoriser la pêche	Organiser les pêcheurs
Fleuve Nyong	A travers la commune	Présence de plusieurs espèces de poissons	Faible développement de la pêche	Besoins domestiques et pêche Accès libre	Technique archaïques	Developeur la pêche industrielle	Réglementer la pêche

Carte 4: Utilisation actuelle



Carte 5: Utilisation souhaitée



5. PROGRAMMATION

5.1. Cadre de Dépenses à Moyen Terme (CDMT) des projets prioritaires (y compris populations marginales)

Tableau 66: CDMT

SECTEUR	Résultats	Indicateurs objectivement vérifiables	Activités	Période			RESSOURCES FINANCIÈRES			Total (En milliers FCFA)
				A1	A2	A3	Part commune (En milliers FCFA)	Autres contributions		
								Partenaire	Montant (En milliers FCFA)	
MINTP	Les axes routiers sont refaits	Au moins 75 km de routes seront remis en état d'ici 2020 Au moins 80% des ouvrages d'art refaites	Réhabilitation Abang-Nkoumadzap-Nkolnyama-Mekomo (17,5 km)	x			7 000	PNDP	63 000	70 000
			Réhabilitation axe AKOMETAM-FAKELE II			x	Commune	Etat/Partenaire	-	40 000
			Trois ouvrages d'art (PSD)			x	Commune	Etat/Partenaire	-	96 000
			Réhabilitation axe Carrefour Nkolngock-Mbedoumou			x	Commune	Etat/Partenaire	-	60 000
			Un ouvrage d'art (PSD)			x	Commune	Etat/Partenaire	-	80 000

Plan Communal de Développement de Mbalmayo

			Axe Zamakoé-Mbockulu séminaire Trois Ouvrages d'assainissement (Buses)			x	Commune	Etat/ Partenaire		64 000
						x	Commune	Etat/ Partenaire	-	6 000
			Axe Akométam-Melombo			x	Commune	Etat	-	24 000
MINDUH	Le cadre de vie des populations est amélioré	D'ici 2020, 60% des populations sont organisées dans leurs zones respectives, pour les travaux d'assainissement et curage des caniveaux	Assainissement du quartier Newtown	x	x		Commune	PDUE 2011-2012	-	800 000
			Don d'un camion poubelle,	x			Commune	Partenaire étranger	-	-
MINSANTE	L'accès aux soins de santé amélioré Les centres de santé sont	Au moins deux centres de santé créer d'ici 2018 Au moins	Approvisionnement médicaments dans les centres de santé intégrés			x	Commune	-	-	15 000
			Don de 2	x			Commune			

Plan Communal de Développement de Mbalmayo

	réhabilités	75% des CSI réhabilités et équipés	ambulances									
			Construire et équiper le centre de santé intégré d'Assanza				x	Commune	Etat/ Partenaire	-	75 000	
			Réhabilitation et équipement du CSI d'Ekombitié et Mbalmayo I					x	Commune	Etat/ Partenaire	-	50 000
			CSI Urbain N°1	x				-	BIP	-	15 000	
			Construction CSI Fakélé	x				-	BIP	-	50 000	
			Plaidoyer pour la création de 2 centres de santé intégré (Ngat Bane, Nsengnlong)	x					Commune	-	-	200
MINEE	La couverture en eau potable est améliorée	Au moins 12 points d'eau construit d'ici 2016	Extension électrique de 6 axes				x	Commune	Etat/ Partenaire	-	70 000	
			Electrification Abang-Akométam	x					-	FEICOM	-	175 000
	La	Au moins dix point	Construction Akomnyada-				x	Commune	Etat/ Partenaire	-	153 523	

Plan Communal de Développement de Mbalmayo

couverture en électricité est améliorée	d'eau réhabilités d'ici 2016	Mbedoumou									
	Au moins 9 lignes électriques construites d'ici 2020	Construction Nsengnlong-limite Mefou Akono		x			Commune	Etat/Partenaire	-	69 333	
	Au moins trois lignes électrique réhabilités	Construction de 12 forages (Fakélé I, Memiam, Akométam, Melombo, Avebe, Zoatoupsi, Nkolnguét, Nsengnlong II et III, Zamakoé-RAZEL, Akomnyada I et II)					Commune	Etat/Partenaire	-	108 000	
	Au moins 6 extensions de lignes réalisées d'ici 2016	Construire un forage de Nkolnyama	x				-	BIP	-	8 000	
		Réhabilitation de 10 forages (Nsengnlong II, Akométam, Nkolnguét, Fakélé II, Mekomo, Ekombitié, Nkoumadzap, Avebe)			x	x		Commune	Etat/Partenaire	-	30 000

Plan Communal de Développement de Mbalmayo

MINESEC	L'accès à l'enseignement secondaire est facilité	Au moins trois nouveaux établissements secondaires sont créés	Plaidoyer pour création de 03 Ets secondaire (Memiam et Mbedoumou (CES), Nsengnlong (CETIC INDUSTRIEL)				Commune	Etat/ Partenaire	-	600
			Bloc administratif CES Mbalmayo rural				-	Etat/ Partenaire	-	25 000
	L'enseignement secondaire bénéficie de meilleurs services	Au moins 80% des établissements secondaires de la commune possèdent des latrines	Equipements en 120 tables bancs (CES Nkolnyama, Nkolngock)	x			360	PNDP	3 240	3 600
			Construction de 6 bâtiments de classes				-	Etat/ Partenaire	-	108 000
			<i>Construire des latrines (CES (Nkolnyama, Nkolngock, Ekombitié))</i>				1 050	PNDP	9 450	10 500
			Construire 10 salles de classes				Commune	Etat/ Partenaire	-	80 000

Plan Communal de Développement de Mbalmayo

L'éducation de base a accès à de meilleurs services	écoles sont créées	(Avebe, Nkolinguet, Zamakoé, Nkolngock, EM Ngallan)							
	Au moins 80% des écoles de la commune possèdent des latrines	Plaidoyer pour la création des écoles maternelles (Ngat Bane, Mekomo, Nkolnyama)				Commune	-	-	200
		Salles de classe, Akomnyada, Nkolnyama, Mbockulu, Nkong si				Commune	-	-	70 000
		Construire des salles de classes	x				BIP		16 000
		Equipements en 120 tables bancs (Zamakoé, Ekombitié)				360	PNDP	3 240	3 600
		Construire des latrines (Zamakoé, Avebe, Nkoumadzap, Mekomo)				1 400	PNDP	12 600	14 000

Plan Communal de Développement de Mbalmayo

MINADER	Agriculteurs appuyés en intrants Nouvelles plantations créées	Distribution de 14000 kg de semences de maïs, 336 000 plants de bananier plantain 250 ha de cacaoyer créer d'ici 2020 et recépage des vieilles cacaoyères à la 3ème année	Mettre en place 250 ha de cacaoyer		x	x	Populations	Etat/Partenaire	-	125 000
			Engrais		x	x	Populations	Etat/Partenaire	-	23 000
			Graines forestières des jachères améliorées		x	x	Populations	Etat/Partenaire	-	10 000
			Semences de Maïs : 14 000 kg (2800 kg/an) 100kg/village /an		x	x	Populations	Etat/Partenaire	-	70 000
			Plants sains de bananiers plantains : 336 000 plant (67 200 plants/an) 2400 plants/village/an		x	x	Populations	Etat/Partenaire	-	67 200
MINEPIA	L'élevage est développé dans la Commune	Le centre d'alevinage de Mbalmayo sera fonctionnel d'ici 2013 50	Construire un abattoir municipal (poulets et porcs)		x	x	Commune	Etat/Partenaire	-	70 000
	La pêche est développée dans la Commune		Rendre fonctionnel le centre d'alevinage		x	x	Commune	Etat/Partenaire	-	50 000

Plan Communal de Développement de Mbalmayo

		pêcheurs installés et formés en techniques de pêches d'ici 2016	de Mbalmayo							
			Renforcer les capacités de 50 pêcheurs (02 sessions/an)		x	x	Populations	Etat/Partenaire	-	3 000
			Appuyer les pêcheurs en matériel moderne		x	x	Populations	Etat/Partenaire	-	25 000
MINCOMMERCE	Les activités commerciales sont développées	Au moins cinq nouveaux marchés construits dans la Commune sur des sites appropriés	Construire cinq marchés (Nkolngock, Mbockulu, Oyack, Nsengnlong, Ekombitié)		x	x	Commune	Etat/Partenaire	-	100 000
			Construire dix blocs des latrines dans les marchés		x	x	Commune	Etat/Partenaire	-	35 000
			Déplacer le marché de Newtown pour Ngallan	x			Commune	FEICOM		60 000
			Marché de Mekomo	x			Commune	BIP		20 000
	Les petits commerces sont bien organisés	Au moins 10 boutiques aménagées sur les plates	Construire des boutiques sur les plates formes aménagées		x	x	Commune	-	-	30 000

Plan Communal de Développement de Mbalmayo

		formes prévues par le PDUE	par le PDUE							
MINIMDT			Construire l'usine à beurre de Mbalmayo	x			Commune	FEICOM	-	700 000
MINTOUR	Le tourisme est valorisé dans la commune	Au moins trois structures d'accueil construites	Construire un hôtel municipal		x	x	Commune	Etat/ Partenaire	-	100 000
			Construire un restaurant municipal		x	x	Commune	Etat/ Partenaire	-	30 000
MINTRANS	Les déplacements sont facilités	Au moins deux gares routières construites	Créer 02 gares routières (Ngallan, Ekombitié)		x	x	Commune	-	-	140 000
		D'ici 2016 les agences de voyages seront délocalisées vers la périphérie de la ville	Créer et construire une fourrière municipale		x	x	Commune	Etat/ Partenaire	-	50 000
INSTITUTION COMMUNALE	Les ressources humaines sont bien gérées	Au moins 70% des ressources humaines de la Commune sont à leurs postes de	Mettre en place un organigramme fonctionnel		x		200	-	-	200

Plan Communal de Développement de Mbalmayo

		qualification								
Les ressources financières sont bien gérées	Les ressources financières de la Commune sont en augmentation d'au moins 70% et bien gérées	Elaborer et actualiser le fichier des contribuables			x		1 500	-	-	1 500
		Restructurer les services d'assiette et de recouvrement			x		200	-	-	200
Les ressources patrimoniales sont bien gérées	Les ressources patrimoniales de la Commune sont en augmentation d'au moins 70% et bien gérées	Créer deux carrières (sable et roche)			x	x				150 000
		Acquérir 15 ordinateurs complets			x		15 000	-	-	15 000
		Acquérir des logiciels			x		3 000	-	-	3 000
Les relations de la commune sont bien gérées		Démarche pour obtention du fonds de solidarité	x				Commune	FEICOM		22 000
		Archivage	x				Commune	GIZ		3 000
		Formation d'un agent de gestion du site Web	x				Commune	GIZ		3 000

			Secours aux indigents	x			Commune	-	-	600
			CPFF	x			Commune	-		600
TOTAL				1 772 175	1 588 658	936 500				4 297 333

5.2. Cadre sommaire de gestion environnementale du CDMT

Tableau 67: Principaux impacts socio-environnementaux potentiels (principaux impacts positifs, impacts négatifs)

Type de microprojets contenus dans le programme triennal	Impacts socioéconomiques et environnementaux positifs	Impacts négatifs	Mesures d'optimisation ou d'atténuation envisageables
<p>Microprojets hydrauliques</p> <ul style="list-style-type: none"> • Construction de 12 forages (Fakélé I, Memiam, Akométam, Melombo, Avebe, Zoatoupsi, Nkolnguét, Nsengnlong II et III, Zamakoé-RAZEL, Akomnyada I et II) • Construire un forage de Nkolnyama • Réhabilitation de 10 forages (Nsengnlong II, Akométam, Nkolnguét, Fakélé II, Mekomo, Ekombitié, Nkoumadzap, Avebe) 	<ul style="list-style-type: none"> • Le recul des maladies hydriques. • Le renforcement des capacités des communautés en gestion et maintenance des points d'eau potable. • Incitation à la création des comités de gestion • Le renforcement des capacités organisationnelles • L'allègement du temps accordé à la corvée d'eau assignée aux femmes et aux enfants • L'amélioration de la sécurité des personnes chargées du transport de l'eau ; • L'amélioration des conditions d'hygiène ; • La réduction des décharges dans 	<ul style="list-style-type: none"> • Mauvais choix des sites de constructions des points d'eau • Influence de l'élite sur l'emplacement exacte du point d'eau • Risques d'expropriation des populations • Mauvaise exécution des travaux par les entrepreneurs • Mauvaise entretien et gestion du point d'eau 	<ul style="list-style-type: none"> • Associer toute la communauté lors des choix de site • Mettre en place des comités de gestion • Former les comités de gestion en maintenance des ouvrages • Suivre les travaux de l'entrepreneur

	<p>les rivières et autres sources ;</p> <ul style="list-style-type: none"> • Amélioration de la gouvernance locale ; 		
<p>Microprojets structurants</p> <ul style="list-style-type: none"> • Réhabilitation axe Carrefour Nkolngock-Mbedoumou • Un ouvrage d'art (PSD) • Axe Zamakoé- Mbockulu séminaire • Trois Ouvrages d'assainissement (Buses) • Axe Akométam-Melombo • Extension électrique de 6 axes • Electrification Abang-Akométam • Construction ligne électrique Akomnyada-Mbedoumou • Construction ligne électrique Nsengnlong-limite Mefou Akono • Réhabilitation Abang- Nkoumadzap-Nkolnyama-Mekomo (17,5 km) • Réhabilitation axe Akometam- Fakele II • Trois ouvrages d'art (PSD) • Assainissement du quartier Newtown 	<ul style="list-style-type: none"> • Epanouissement des populations de la communauté. • Réduction de l'exode rural. <ul style="list-style-type: none"> • Développement des activités économiques • Amélioration des revenus des populations • Fluidité du transport. • Le désenclavement de la zone de production • Amélioration du cadre et des conditions de vie. • Acquisition des techniques d'entretien sommaire des pistes 	<ul style="list-style-type: none"> • Risques de déviance • Risques d'érosion des sols • Risque de perturbation des paysages ; • Risques de pertes d'essences ligneuses ; • Risques de pollution des eaux et de l'air • Risques de mauvaise manipulation de l'électricité • Risques de vandalisme sur le réseau électrique • Risques d'expropriation 	<ul style="list-style-type: none"> • Procéder à des études d'impact environnementales • Installation des barrières de pluie ; • Restaurer les sites après les travaux • Mettre en place des comités de gestion des routes • Sensibiliser les populations sur les risques que présente le courant électrique
<p>Microprojets de construction des infrastructures communautaires</p> <ul style="list-style-type: none"> • Bloc administratif CES Mbalmayo rural • Construction de 6 bâtiments de classes • Construire des latrines (CES (Nkolnyama, Nkolngock, Ekombitié)) • Construire 10 salles de classes (Avebe, Nkolnguet, Zamakoé, Nkolngock, EM Ngallan) • Salles de classe, Akomnyada, Nkolnyama, Mbockulu, Nkong si • Construire des salles de classes 	<ul style="list-style-type: none"> • Amélioration de l'accès aux services sociaux • Amélioration de l'accès aux soins; • Amélioration des conditions de vie des populations • Amélioration de la gouvernance locale ; • Amélioration des revenus des populations locales • Amélioration du cadre de vie. 	<ul style="list-style-type: none"> • Risques de déviance • Risques de déplacement involontaire - Risques d'érosion des sols et de perturbation des sites; • Risques d'expropriation des populations • Mauvaise exécution des travaux par les entrepreneurs • Risque de perturbation 	<ul style="list-style-type: none"> • Procéder à des études d'impact environnementales gratuits de VIH ; • Requérir les actes de donation sur les sites, • Restaurer les sites après les travaux • Mettre en place des comités de gestion des infrastructures • Remise en état des sites

<ul style="list-style-type: none"> • Construire et équiper le centre de santé intégré d'Assanza Réhabilitation et équipement du CSI d'Ekombitié et Mbalmayo I • CSI Urbain N° 1 • Construction CSI Fakélé • Construire des latrines (Zamakoé, Avebe, Nkoumadzap, Mekomo) • Construire cinq marchés (Nkolngock, Mbockulu, Oyack, Nsengnlong, Ekombitié) • Construire dix blocs des latrines dans les marchés • Déplacer le marché de Newtown pour Ngallan • Marché de Mekomo • Construire un abattoir municipal (poulets et porcs) • Construire des boutiques sur les plates formes aménagées par le PDUE • Construire l'usine à beurre de Mbalmayo • Construire un hôtel municipal • Construire un restaurant municipal • Créer 02 gares routières (Ngallan, Ekombitié) • Créer et construire une fourrière municipale 		<p>des paysages ;</p> <ul style="list-style-type: none"> • Risques de pertes d'essences ligneuses • Mauvaise entretien et gestion des infrastructures • Risques de conflits sur le choix du site • Risque de mauvais choix des sites de construction • Mauvaise exécution des travaux par l'entrepreneur 	<p>après travaux, - un comportement sain et responsable</p> <ul style="list-style-type: none"> • Labellisation avant le début du chantier des chantiers pendant les travaux et des écoles • Suivre les travaux
<p>Microprojets de gestion des ressources naturelles</p> <ul style="list-style-type: none"> • Créer deux carrières (sable et roche) 	<ul style="list-style-type: none"> • Amélioration des ressources financières de la commune • Possibilité de réalisation des projets • Amélioration du cadre et des conditions de vie des populations. 	<ul style="list-style-type: none"> • Risques d'expropriation des populations • Risque de perturbation de l'environnement ; • Risques d'accidents divers 	<ul style="list-style-type: none"> • Requérir les actes de donation sur les sites, • Procéder à des études d'impact environnementales • Sécuriser les chantiers

Tableau 68: Plan sommaire de gestion de l'environnement

Mesures environnementales	Acteurs de mise en œuvre	Période	Acteur de suivi	Coûts	Observation
Recrutement d'un agent de développement local	Mairie (commission communale de passation des marchés)	Avril à Mai 2011	Conseil municipal ; PNDP	PM	Déjà effectué
Formation de l'agent de développement local aux questions environnementales et au cadre de gestion environnementale et sociale du PNDP	PNDP	2011-2012	Délégation MINEP ; Délégation MINAS ; PNDP	PM	En cours
Utilisation systématique du formulaire d'examen socio environnemental	Agent de développement local	2011-2013	Délégation MINEP ; Délégation MINAS ; PNDP ; Conseil municipal ; Agent de développement	PM	Les coûts y afférents sont intégrés dans les coûts de la conception des différents microprojets
Formation du COMES aux politiques de sauvegarde et de prise en compte des aspects sociaux environnementaux	PNDP	2011-2012	Délégation MINEP ; Délégation MINAS ;	PM	En cours
Provision pour la réalisation des études d'impacts environnementaux sommaires	PNDP, Mairie (conseil municipal)	2011-2014	Délégation MINEP ; Délégation MINAS ; PNDP ; Conseil municipal	PM	Ces coûts seront programmés dans les budgets de la Mairie
Suivi du plan de gestion environnementale et sociale, et des entrepreneurs)	Agent de développement	2011-2014	Délégation MINEP ; Délégation MINAS ; PNDP ; Comité de suivi	PM	Les moyens y afférents seront inclus dans les charges du comité de suivi
Respect des clauses environnementales du DAO et des mesures environnementales des Microprojets	Prestataires Comité de suivi	2011-2014	Délégation MINEP ; Agent de développement ; Conseil municipal	PM	intégrer dans le coût du Micro projet

5.3 Plan d'investissement annuel (PIA) :

Tableau 69: Ressources mobilisables et échéances

N°	Sources de revenu	Montant	Utilisations	Stratégie de mobilisation
01	PDUE 2011-2012	800 000 000	Quartier Newtown	Coopération avec les bailleurs de fonds
02	Coopération décentralisée		2 ambulances, un camion poubelle,	Coopération avec les communes étrangères
	PNDP	30 000 000	Allocation PNDP	Eligibilité au financement PNDP
		70 000 000	Réhabilitation axe Abang-Nkoumadzap-Nkolnyama-Mekomo (17,5 km)	
		3 600 000	Equipements en 120 tables bancs (CES Nkolnyama, Nkolngock)	
		10 500 000	Construire des latrines (CES (Nkolnyama, Nkolngock, Ekombitié))	
		3 600 000	Construire des latrines EP (Zamakoé, Avebe, Nkoumadzap, Mekomo)	
		14 000 000	Equipements en 120 tables EP bancs (Zamakoé, Ekombitié)	
03	FEICOM	700 000 000	Construction de l'usine à beurre	Eligibilité au financement FEICOM
		60 000 000	Déplacer le marché de Newtown pour Ngallan	
		175 000 000	Electrification Abang-Akométam	
		22 000 000	Démarche pour obtention du fonds de solidarité	
04	BIP	50 000 000	CSI Fakele	Programmation des investissements
		20 000 000	Marché de Mekomo	
		16 000 000	Salles de classes	
		8 000 000	Forage de Nkolnyama	
		15 000 000	CSI Urbain N° 1	
05	Financements propres	70 000 000	Salles de classe, Akomnyada, Nkolnyama, Mbockulu, Nkong si	Recettes propres issues des taxes communales
		1 000 000	Entretien routier	
		600 000	Secours aux indigents	
		600 000	CPFF	
06	GIZ	3 000 000	Archivage	Coopération avec la GIZ
		3 000 000	Formation d'un agent de gestion du site Web	
		2 075 900 000	Investissement et fonctionnement	

Tableau 70: Programmation annuelle des projets prioritaires (première année)

Secteur	Actions	Quantité	Lieu	FINANCEMENT				Acteurs	Indicateurs
				Partenaires bailleurs		Apport Commune			
				Dénomination	Montant (FCFA)	Espèce (FCFA)	Nature		
MINTP	Réhabilitation de l'axe Abang-Mekomo	17,5 km	Abang-Mekomo	PNDP	63 000 000	7 000 000	-	Commune PNDP	L'axe est réhabilité
	Entretien routier	-	Espace urbain	-	-	1 000 000	-	Commune	Les routes sont entretenues
MINDUH	Aménagement et assainissement en eau potable	-	Newtown	PDUE	800 000 000	-	-	Commune	Les routes et l'accès à l'eau sont assurés
MINSANTE MINDUH	2 ambulances, un camion poubelle,	3	Mbalmayo	Coopération décentralisée	-	-	-	Commune	Les véhicules sont disponibles
MINEPAT/PNDP	Appui à la mise en œuvre	-	Commune Mbalmayo	PNDP	30 000 000	-	-	Commune PNDP	PCD Elaboré
MINSEC	Equipements en 120 tables bancs	120	CES (Nkolnyama, Nkolngock)	PNDP	3 600 000	0	-	Commune PNDP	Tables bancs disponibles
	Construire des latrines	3	CES (Nkolnyama, Nkolngock, Ekombitié)	PNDP	9 450 000	1 050 000	-	Commune PNDP	Latrines construites
MINEDUB	Construire des latrines	4	EP (Zamakoé, Avebe, Nkoumadzap, Mekomo)	PNDP	12 600 000	1 400 000	-	Commune PNDP	Latrines construites

Plan Communal de Développement de Mbalmayo

	Equipements en tables bancs	120	EP (Zamakoé, Ekombitié)	PNDP	3 600 000	0	-	Commune PNDP	Tables bancs disponibles
	Construction Salles de classes	2		Etat	16 000 000	-	-	Etat	Salles de classe construites
	Construction Salles de classe,	8	Akomnyada, Nkolnyama, Mbockulu, Nkong si	-	-	70 000 000	-	Commune	Salles de classe construites
MINIMDT	Construction de l'usine à beurre	1	Mbalmayo	FEICOM	700 000 000	-	-	Commune FEICOM	Usine de beurre construite
MINCOMMERCE	Déplacer le marché de Newtown pour Ngallan	1	Mbalmayo	FEICOM	60 000 000	-	-	Commune FEICOM	Marché déplacé
	Construction Marché	1	Mekomo	Etat	20 000 000	-	-	Etat	Marché construit
MINEE	Electrification		Abang-Akométam	FEICOM	175 000 000			Commune FEICOM	Electricité disponible
	Construction Forage	1	Nkolnyama	Etat	8 000 000	-	-	Commune Etat	Forage construit
MINAS	Démarche pour obtention du fonds de solidarité		Mbalmayo	FEICOM	22 000 000	-	-	Commune FEICOM	Fonds obtenus
	Secours aux indigents		Mbalmayo	-	-	600 000	-	Commune	Indigents secourus
MINSANTE	Construction CSI	1	Fakélé	Etat	50 000	-	-	Etat	CSI construit
	Réfection CSI Urbain N°1	1	Mbalmayo	Etat	15 000			Etat	CSI refait

Plan Communal de Développement de Mbalmayo

MINPROFF	Appui au CPFF		Mbalmayo	-	-	600 000	-	Commune FEICOM	CPFF appuyé
	Archivage		Mbalmayo	GIZ	3 000 000	-	-	Commune Partenaire étranger	Archives disponibles
MINPOSTEL	Formation d'un agent de gestion du site Web		Mbalmayo	GIZ	3 000 000	-	-	Commune Partenaire étranger	Agent formé

Plan de Passation des marchés du PIA

Tableau 71: PPM

NATURE DU PROJET	PERIODE DE PASSATION DU MARCHÉ			PERIODE PROBABLE D'EXECUTION
	Préparation et lancement des appels d'offre	Dépouillement et analyse des offres	Attribution des marchés et signature des contrats	
Réhabilitation axe Abang-Nkoumadzap-Nkolnyama-Mekomo (17,5 km)	Décembre 2011	Décembre 2011	30 Décembre 2011	Janvier 2012
Equipements en 120 tables bancs (CES Nkolnyama, Nkolngock)	Décembre 2011	Décembre 2011	30 Décembre 2011	Janvier 2012
Construire des latrines au CES (Nkolnyama, Nkolngock, Ekombitié))	Décembre 2011	Décembre 2011	30 Décembre 2011	Janvier 2012
Construire des latrines EP (Zamakoé, Avebe, Nkoumadzap, Mekomo)	Décembre 2011	Décembre 2011	30 Décembre 2011	Janvier 2012
Equipements en 120 tables EP bancs (Zamakoé, Ekombitié)	Décembre 2011	Décembre 2011	30 Décembre 2011	Janvier 2012

6. MECANISME DE SUIVI-EVALUATION :

Le suivi

Le suivi a pour objectif de faire des observations continues ou périodiques afin de s'assurer de la réalisation et de l'exécution des activités du PCD, afin de s'assurer que tout se passe conformément à la programmation. Il permettra aux responsables d'apporter une amélioration de l'exécution des activités des projets en prenant les mesures nécessaires pour surmonter les contraintes rencontrées et résoudre les problèmes qui se posent.

L'évaluation

L'évaluation quant à elle est une opération qui vise à déterminer la pertinence et l'efficacité, les effets et impacts des activités programmées par rapport aux objectifs fixés. Elle permet ainsi d'améliorer la gestion des actions en cours et futures au vu des indicateurs du cadre logique.

Les indicateurs

Les indicateurs permettent de mesurer les effets et impacts à travers les changements intervenus par rapport à la situation initiale.

6.1. Composition et attributions du comité de suivi-évaluation du PCD

Le comité de suivi évaluation du PCD de la Commune de Mbalmayo se présente ainsi qu'il suit :

N°	FONCTION	NOM ET PRENOMS
1	Présidente	MBARGA ALEGA Célestin
2	Rapporteur	AKAMSE NDI Sandrine Brigitte (ACD)
3	Membres	AMOUGOU AKAMA
4	Membres	YATONE Marie Chantal
5	Membres	ABANDA Herman
6	Membres	ATANGANA Victorine

Le comité de suivi-évaluation a pour rôle de s'assurer de la réalisation des objectifs du Plan Communal de Développement (PCD) et de suivre les activités des Plan d'Investissement Annuel (PIA). Il a aussi pour rôle de rechercher des financements pour la réalisation des projets. C'est un organe consultatif d'appui accrédité au près de l'exécutif communal, pour l'orientation, le suivi et la supervision de l'exécution du PCD.

Ce comité a pour attributions:

- S'assurer de la mise en œuvre de la programmation des activités communales ;
- Suivre et évaluer l'exécution des activités PIA;
- Evaluer les impacts socio-économiques et environnementaux ;
- Mesurer et analyser les écarts au vu des objectifs ;
- Prendre des mesures correctives pour rattraper les écarts.
- Donner son avis sur le déroulement de l'ensemble des activités du PCD sur la base des rapports d'avancement ;

- Proposer à l'exécutif et au Conseil communal toutes mesures susceptibles de rendre facile l'exécution du PCD ;
- Veiller à la mise en œuvre effective des décisions.

6.2. Indicateurs de suivi et d'évaluation (par rapport au PIA)

Les indicateurs de mise en œuvre du système de suivi-évaluation (en rapport avec le PIA), permettent d'apprécier et de mesurer des changements intervenus dans le temps ou dans l'espace à travers le suivi et/ou la comparaison d'une variable.

Le suivi-évaluation est un ensemble d'informations composées d'acteurs et de données dont la collecte, le traitement et la diffusion sont régis par des procédures et des outils. Ainsi, les indicateurs de suivi des relations entre ces acteurs sont groupés en trois catégories :

- indicateurs de suivi de la performance ;
- indicateur de suivi des effets;
- indicateur de suivi des impacts.

Concernant les indicateurs de suivi du PIA 2011, le tableau ci-dessous donne toutes les références liées aux activités du cadre logique du PCD.

Plan Communal de Développement de Mbalmayo

ACTIVITES	INDICATEURS	UNITES	ANNEE 2011			ANALYSE DE L'ECART	MESURES CORRECTIVES (LEÇONS A TIRER)
			PREVISIONS	REALISATIONS	ECART		
Réhabilitation de l'axe Abang-Mekomo	L'axe est réhabilité	17,5 km					
Entretien routier Espace urbain	Les routes sont entretenues	-					
Aménagement et assainissement en eau potable Newtown	Les routes et l'accès à l'eau sont assurés	-					
2 ambulances, un camion poubelle, Mbalmayo	Les véhicules sont disponibles	3					
Appui à la mise en œuvre Commune Mbalmayo	PCD Elaboré	-					
Equipements en 120 tables bancs CES (Nkolnyama, Nkolngock)	Tables bancs disponibles	120					
Construire des latrines CES (Nkolnyama, Nkolngock, Ekombitié)	Latrines construites	3					
Construire des latrines EP (Zamakoé, Avebe, Nkoumadzap, Mekomo)	Latrines construites	4					
Equipements en tables bancs EP (Zamakoé, Ekombitié)	Tables bancs disponibles	120					
Construction Salles de classes	Salles de classe construites	2					
Construction Salles de classe, Akomnyada, Nkolnyama, Mbockulu, Nkong si	Salles de classe construites	8					

Plan Communal de Développement de Mbalmayo

Construction de l'usine à beurre Mbalmayo	Usine de beurre construite	1					
Déplacer le marché de Newtown pour Ngallan	Marché déplacé	1					
Construction Marché Mekomo	Marché construit	1					
Electrification Abang-Akométam	Electricité disponible						
Construction Forage Nkolnyama	Forage construit	1					
Démarche pour obtention du fonds de solidarité Mbalmayo	Fonds obtenus						
Secours aux indigents Mbalmayo	Indigents secourus						
Construction CSI Fakélé	CSI construit	1					
Réfection CSI Urbain N°1 Mbalmayo	CSI refait	1					
Appui au CPFF Mbalmayo	CPFF appuyé						
Archivage Mbalmayo	Archives disponibles						
Formation d'un agent de gestion du site Web Mbalmayo	Agent formé						

Les indicateurs des impacts se déterminent dans temps. Leur appréciation se mesure dans la vision du développement à court terme. Il faut donc attendre douze après la réalisation des microprojets.

Indicateurs	Sources de données
Ratio élève tables bancs	PCD, rapports MINEDUB
% de populations situé à moins de 5km d'un centre de santé	Rapports District de santé

Les indicateurs des impacts, le tableau de signe de bien être est l'un des outils de référence.

Période	Passé	Présent	Futur
	progression avec le signe base de la proportion	progression avec le signe base de la proportion	progression avec le signe base de la proportion
Toutes les écoles disposent de latrines	2	6	9
	10	10	10
Tous les villages ont accès à l'électricité	3	5	8
	10	10	10

6.3. Dispositif, outils et fréquence du reporting

Une fois le budget de la Commune adopté, le dispositif de suivi se met en évidence. Le Maire assisté du comité de suivi procède à la programmation annuelle des activités prévues. Cette programmation indique pour chaque activité, le coût, le responsable, le délai de réalisation (date de début et date de fin), les indicateurs. Une fois achevée, cette programmation est partagée avec l'ensemble des personnes concernées et publiée pour information au grand public. De cette programmation annuelle, se déclinent des programmations semestrielle, trimestrielle et mensuelle.

Les outils utilisés sont :

- PCD/PIA
- Rapports périodiques des agents communaux
- Fiches de collecte des données
- Fiche de suivi du processus de planification
- Rapports des visites de terrain
- Compte rendus des réunions.
- Rapports divers (prestataires et consultants).

Le CDMT

SECTEUR	Résultats	Indicateurs objectivement vérifiables	Activités	Période			RESSOURCES FINANCIÈRES			Total en milliers
				A1	A2	A3	Part commune (En milliers FCFA)	Autres contributions		
								Partenaire	Montant (En milliers FCFA)	

Le PIA

Secteur	Actions	Quantité	Lieu	FINANCEMENT				Acteurs	Indicateurs
				Partenaires bailleurs		Apport Commune			
				Dénomination	Montant (FCFA)	Espèce (FCFA)	Nature		
MINTP	Réhabilitation de l'axe Abang-Mekomo	17,5 km	Abang-Mekomo	PNDP	63 000 000	7 000 000	-	Commune PNDP	L'axe est réhabilité
	Entretien routier	-	Espace urbain	-	-	1 000 000	-	Commune	Les routes sont entretenues

La fréquence de reporting se fera à travers les rapports trimestriels, semestriels et annuels.

Rapports trimestriels

Le comité de suivi soumet des rapports d'activités trimestriels au Maire de la mise en œuvre du PCD, au plus tard dix jours après la fin du dernier du trimestre.

Les communautés bénéficiaires (comités de concertations) doivent fournir au comité communal de suivi, des rapports d'avancement dans lesquels seront mentionnées les activités de suivi opérationnel qu'elles ont effectuées. Ces rapports doivent parvenir au comité au plus tard dix jours après la fin du mois. A la réception provisoire du projet, elles ont l'obligation de soumettre un rapport d'exécution institutionnelle, technique et financière. Le Maître d'œuvre (Bureau d'Etudes ou Consultant Individuel) doit les assister dans la production de ces rapports.

Les prestataires ont l'obligation de produire des rapports d'activités trimestriels au comité de suivi. Un rapport final est obligatoire à la fin du chantier.

Il en est de même pour les autres prestataires responsables de l'encadrement et du renforcement institutionnel des communautés bénéficiaires. Une fois le projet réalisé, ces partenaires doivent aussi fournir un rapport final.

Rapports d'activités semestriel et annuel

Le comité de suivi de la mise en œuvre du PCD produit et soumet des rapports d'activités semestriels et annuels au Conseil municipal et aux bailleurs de fonds de la commune, au plus tard trente jours après la fin de la période considérée.

Les rapports du comité de suivi de la mise en œuvre du PCD sont des rapports de synthèse pour une période déterminée (trimestre ou année) qui consolident les informations contenues dans les rapports trimestriels, notamment l'exécution du Programme d'Investissement Annuel (PIA).

Les rapports trimestriels, les rapports semestriels et annuels du comité de suivi de la mise en œuvre du PCD constituent les outils de suivi de l'exécution du PDC et de l'avancement des activités.

6.4. Mécanisme de préparation du PIA et de révision du PCD

Le Plan d'Investissement Annuel est élaboré sur la base des besoins urgents et pertinents des populations dans les villages, l'espace urbain et l'institution communale. Le PIA 2011 de la Commune de Mbalmayo a obéi à ces exigences d'urgence et de pertinences des projets retenus. Pour les prochains PIA, il sera préalablement fait une évaluation des activités de l'année écoulée avant la première quinzaine du mois de novembre, afin de mieux cerner le niveau de réalisation des projets. Lorsque ceux-ci auront été appréciés, une autre programmation sera faite pour l'année suivante au cours d'un atelier qui réunira toutes les parties prenantes (les Conseillers municipaux, les sectoriels, les présidents de CC, les opérateurs économiques et l'élite). De nouveaux besoins seront identifiés sur la base des informations contenues dans le PCD. Les activités à inscrire au CDMT seront passées au crible et seront intégrés dans le PIA de l'année suivante.

6.5. Plan de communication sur la mise en œuvre du PCD

Le plan de communication doit favoriser la circulation de la bonne information entre les parties prenantes.

Ces informations seront communiqués à travers :

- Les rapports ;
- Les réunions de suivi ;
- Les outils de suivi évaluation mis à disposition.

Outre ces outils de communication en planification, il sera toujours fait recours aux média de la place et d'ailleurs (média écrit, audio visuels..) ce qui nous permettra de conserver des photos sonores ou vidée des activités réalisées dans le cadre du PCD. La communication pourra également se faire par des affiches. Les communiqués dans des lieux de cultes des avis au public seront autant d'outils à mettre en valeur pour atteindre toutes les cibles de la Commune.

Objectifs	Cibles	Outils	Activités	Coûts
Informer et sensibiliser les populations de la Commune de Mbalmayo sur l'importance d'un PCD	Populations locales, élites,	Communiqué radio, télévisions, presse écrite, tracts	Distribution à travers la Commune	500 000
Faire connaître la Commune de Mbalmayo	Diaspora, bailleurs de fonds et divers partenaires extérieurs de la Commune	Radios ; télévisions ; internet ; presse écrite	Diffusion du PCD dans les médias	500 000
Réunions de suivi	Membres du comité de suivi, exécutif municipal, conseillers municipaux.	convocations, Communiqué radio, télévisions,	Réunions de suivi	300 000

ANNEXES

ANNEXE 1 : FICHE DE MICRO-PROJETS

FICHE DE MICRO-PROJET 1

N° de référence :		Désignation du microprojet : Réhabilitation axe Abang- Nkoumadzap-Nkolnyama-Mekomo (17,5 km)	
Région : Centre		Domaine d'intervention : Travaux publics	
Commune : Mbalmayo			
Quartier/village: Abang-Nkoumadzap-Nkolnyama-Mekomo			
Maître d'ouvrage : Commune de Mbalmayo			
Maître d'ouvrage délégué :	Co – contractant : à déterminer après appels d'offres	Ingénieur : Délégué Départemental des Travaux Publics du Nyong et So'o	
Organisme Co-intervenant : A déterminer après appel d'offre			
Objectif du microprojet : réhabiliter l'axe routier Abang- Nkoumadzap-Nkolnyama-Mekomo			
Coût estimé : 70 000 000 FCFA		Financement demandé au Projet : 63 000 000 FCFA	
		Contribution de la Commune 7 000 000 FCFA	Source de financement : • PNDP • Commune de Mbalmayo
Description sommaire du microprojet : Le projet consiste à réhabiliter une route en état de dégradation avancée. Cet axe long de 17.5km traverse quatre villages que sont : Abang- Nkoumadzap-Nkolnyama-Mekomo il est traversé par de petits cours d'eau nécessitant la pose d'ouvrages d'assainissement. La chaussée sera rechargée avec de la latérite, assortie de rigoles afin d'assurer la durabilité de la chaussée.			
Respect des politiques environnementales : Pour réaliser le projet, l'entreprise chargée de l'exécution des travaux respectera toutes les procédures et normes en vigueur au Cameroun pour la réalisation des travaux de cette envergure. Le projet entraînera certainement la destruction du couvert végétal et tellurique, seule la superficie minimum permettant la réalisation des travaux sera décapée. La terre enlevée sera d'ailleurs utilisée par les riverains pour la fabrique des blocs de terre.			
Durée d'exécution : 90 jours		Date souhaitée de démarrage : Janvier 2012	
Nature du microprojet			
Nouveau microprojet :		Oui <input checked="" type="checkbox"/>	Non <input type="checkbox"/>
Suite à une opération déjà amorcée et montant déjà engagé : Non			
Source de financement :			
Contactées : PNDP (63 000 000 FCFA)			
Déjà impliquées : Ressources propres en espèces : 7 000 000 FCFA			
Documents concernant les autres sources de financement disponibles :			
Oui <input checked="" type="checkbox"/>		Non <input type="checkbox"/>	

FICHE DE MICRO-PROJET 2

N° de référence :		Désignation du microprojet : Equipements en 120 tables bancs dans les CES	
Région : Centre		Domaine d'intervention : Equipements scolaires	
Commune : Mbalmayo			
Quartier/village: Nkolnyama et Nkolngock			
Maître d'ouvrage : Commune de Mbalmayo			
Maître d'ouvrage délégué :	Co – contractant : à déterminer après appels d'offres	Ingénieur : Délégué Départemental des enseignements secondaires du Nyong et So'o	
Organisme Co-intervenant : A déterminer après appel d'offre			
Objectif du microprojet : Equiper les CES de Nkolnyama, et Nkolngock en tables bancs			
Coût estimé : 3 600 000 FCFA		Financement demandé au Projet : 3 600 000 FCFA	
		Contribution de la Commune 0 FCFA	Source de financement : • PNDP • Commune de Mbalmayo
Description sommaire du microprojet : Le microprojet consiste à équiper les CES de la zone périphérique de Mbalmayo en tables bancs. Ces établissements rencontre d'énormes difficultés à faire assoir les élèves qui parfois se retrouvent à quatre voir cinq par banc. Cette situation rend difficile le suivi des élèves et est même très souvent source de désordre pour ces élèves. un besoin crucial pour			
Respect des politiques environnementales : Pour réaliser le microprojet, l'entrepreneur respectera toutes les procédures et normes en vigueur au Cameroun pour la réalisation des travaux de cette envergure. Le projet entraînera la coupe d'une essence pour le sciage du bois nécessaires à la fabrication des tables bancs. Les quantités à utiliser seront réduites et respecterons le quota prescrit par les normes sectorielles pour un besoin d'utilité publique. Aucune autre entorse ne sera portée à la nature pour cette activité.			
Durée d'exécution : 30 jours		Date souhaitée de démarrage : Janvier 2012	
Nature du microprojet			
Nouveau microprojet :		Oui <input checked="" type="checkbox"/>	Non <input type="checkbox"/>
Suite à une opération déjà amorcée et montant déjà engagé : Non			
Source de financement :			
Contactées : PNDP (3 600 000 FCFA)			
Déjà impliquées : Ressources propres en espèces : 0 FCFA			
Documents concernant les autres sources de financement disponibles :			
Oui <input type="checkbox"/>		Non <input checked="" type="checkbox"/>	

FICHE DE MICRO-PROJET 4

N° de référence :		Désignation du microprojet : Construire des latrines dans les CES	
Région : Centre		Domaine d'intervention : Infrastructures scolaire d'assainissement	
Commune : Mbalmayo			
Quartier/village : Nkolnyama, Mbalmayo rural, Ekombitié			
Maître d'ouvrage : Commune de Mbalmayo			
Maître d'ouvrage délégué :		Co – contractant : à déterminer après appels d'offres	Ingénieur : Délégué Départemental des Travaux Publics du Nyong et So'o
Organisme Co-intervenant : A déterminer après appel d'offre			
Objectif du microprojet : Construire des latrines au CES (Nkolnyama, Nkolngock, Ekombitié)			
Coût estimé : 10 500 000 FCFA		Financement demandé au Projet : 9 450 000 FCFA	
		Contribution de la Commune 1 050 000 FCFA	Source de financement : • PNDP • Commune de Mbalmayo
Description sommaire du microprojet : Le microprojet consiste à construire un bloc de latrines composé de deux douches. (Voir plan). Le bloc est constitué de deux (02) pièces. . Les logements seront en parpaings et couverts par des tôles bac en aluminium reposant sur une charpente en bois et l'intérieur revêtu de plafond en contre plaqué. Les murs sont enduits de mortier et couverts de peintures. Le sol est dallé, lissé et carrelé. Les portes sont en bois. Les ouvertures protégées par des claustrât, l'extérieure sera protégé par un bardage en béton assorti de rigoles pour un meilleurs ruissellement des eaux de pluies. Une fosse d'évacuation des eaux sera prévue tel que prescrit dans les normes techniques de l'art.			
Respect des politiques environnementales : Pour réaliser le microprojet, l'entrepreneur respectera toutes les procédures et normes en vigueur au Cameroun pour la réalisation des travaux de ce type. Le microprojet certainement entrainer la destruction d'un couvert végétal et tellurique, seule la superficie minimum permettant la réalisation des travaux sera décapée. La terre enlevée sera d'ailleurs utilisée pour des besoins de fermeture de la fosse de fortune qu'utilisent les élèves.			
Durée d'exécution : 30 jours		Date souhaitée de démarrage : Janvier 2012	
Nature du microprojet			
Nouveau microprojet :		Oui <input checked="" type="checkbox"/>	Non <input type="checkbox"/>
Suite à une opération déjà amorcée et montant déjà engagé : Non			
Source de financement :			
Contactées : PNDP (9 450 000FCFA)			
Déjà impliquées : Ressources propres en espèces : 1 050 000 FCFA			
Documents concernant les autres sources de financement disponibles :			
Oui <input checked="" type="checkbox"/>		Non <input type="checkbox"/>	

FICHE DE MICRO-PROJET 5

N° de référence :		Désignation du microprojet : Construction de latrines dans les écoles publiques.	
Région : Centre		Domaine d'intervention : Infrastructures scolaire d'assainissement	
Commune : Mbalmayo			
Quartier/village : Zamakoé, Avebe, Nkoumadzap, Mekomo			
Maître d'ouvrage : Commune de Mbalmayo			
Maître d'ouvrage délégué :		Co – contractant : à déterminer après appels d'offres	Ingénieur : Délégué Départemental des Travaux Publics du Nyong et So'o
Organisme Co-intervenant : A déterminer après appel d'offre			
Objectif du microprojet : Construire des latrines dans les écoles publiques (Zamakoé, Avebe, Nkoumadzap, Mekomo)			
Coût estimé : 14 000 000 FCFA		Financement demandé au Projet : 12 600 000 FCFA	
		Contribution de la Commune 1 400 000 FCFA	Source de financement : • PNDP • Commune de Mbalmayo
Description sommaire du microprojet : Le microprojet consiste à construire un bloc de latrines composé de deux douches. (Voir plan). Le bloc est constitué de deux (02) pièces. . Les logements seront en parpaings et couverts par des tôles bac en aluminium reposant sur une charpente en bois et l'intérieur revêtu de plafond en contre plaqué. Les murs sont enduits de mortier et couverts de peintures. Le sol est dallé, lissé et carrelé. Les portes sont en bois. Les ouvertures protégées par des claustrât, l'extérieure sera protégé par un bardage en béton assorti de rigoles pour un meilleurs ruissellement des eaux de pluies. Une fosse d'évacuation des eaux sera prévue tel que prescrit dans les normes techniques de l'art.			
Respect des politiques environnementales : Pour réaliser le microprojet, l'entrepreneur respectera toutes les procédures et normes en vigueur au Cameroun pour la réalisation des travaux de ce type. Le microprojet certainement entrainer la destruction d'un couvert végétal et tellurique, seule la superficie minimum permettant la réalisation des travaux sera décapée. La terre enlevée sera d'ailleurs utilisée pour des besoins de fermeture de la fosse de fortune qu'utilisent les élèves.			
Durée d'exécution : 30 jours		Date souhaitée de démarrage : Janvier 2012	
Nature du microprojet			
Nouveau microprojet :		Oui <input checked="" type="checkbox"/>	Non <input type="checkbox"/>
Suite à une opération déjà amorcée et montant déjà engagé : Non			
Source de financement :			
Contactées : PNDP (12 600 000 FCFA)			
Déjà impliquées : Ressources propres en espèces : 1 400 000 FCFA			
Documents concernant les autres sources de financement disponibles :			
Oui <input checked="" type="checkbox"/>		Non <input type="checkbox"/>	

ANNEXE 2

PROGRAMME DE L'ATELIER DU PCD

ANNEXE 3

FICHE DE PRÉSENCE DES PARTICIPANTS AU COMES

ANNEXE 4

DÉLIBÉRATION DU CONSEIL MUNICIPAL

ANNEXE 5

NOTE D'APPROBATION DU PCD PAR LE SECTORIEL MINEPAT

ANNEXE 6

ARRÊTE DU PRÉFET