

RÉPUBLIQUE DU CAMEROUN  
PAIX-TRAVAIL- PATRIE

-----  
MINISTÈRE DE L'ADMINISTRATION  
TERRITORIALE ET DE LA  
DÉCENTRALISATION

-----  
RÉGION DU CENTRE

-----  
DÉPARTEMENT DU NYONG ET KELLE

-----  
COMMUNE DE DIBANG  
BP 51 DIBANG TEL : 6 97 15 96 22



REPUBLIC OF CAMEROON  
PEACE -WORK - FATHERLAND

-----  
MINISTRY OF TERRITORIAL ADMINISTRATION  
AND DECENTRALIZATION

-----  
CENTRE REGION

-----  
NYONG AND KELLE DIVISION

-----  
DIBANG COUNCIL  
BP 51 DIBANG TEL: 6 97 15 96 22

# PLAN COMMUNAL DE DEVELOPPEMENT (PCD) DE LA COMMUNE DE DIBANG



*Réalisé avec l'appui*

## AND2

TECHNIQUE DE L'AND2  
(ACTION NOUVELLE POUR LE DEVELOPPEMENT DURABLE)

BP : 06 Bokito  
Tel : 94 92 50 80/ 77 41 86 60  
[andcameroun@yahoo.fr](mailto:andcameroun@yahoo.fr)

Juillet 2015

Commune de Dibang, BP : 51 Dibang, tél : 6 97 15 96 22



Financier du PNDP  
B.P 660 Yaoundé

TEL 222 20 13 90 / 222 20 13 83  
Mail : [pndp\\_crc\\_ce@yahoo.fr](mailto:pndp_crc_ce@yahoo.fr)

# SOMMAIRE

SOMMAIRE.....	I
RESUME DU PCD.....	III
LISTE DES ABREVIATIONS.....	V
LISTE DES TABLEAUX.....	VIII
LISTE DES PHOTOS.....	IX
LISTE DES CARTES.....	X
LISTE DES FIGURES.....	XI
LISTE DES ANNE XES.....	XII
<b>1. INTRODUCTION.....</b>	<b>2</b>
1.1. Contexte et justification.....	2
1.2. Objectifs du PCD.....	2
1.3. Structure du document.....	3
<b>2. METHODOLOGIE.....</b>	<b>5</b>
2.1. Préparation de l'ensemble du processus.....	5
2.1.1:Au niveau de l'OAL AND2.....	5
2.1.3. Information et sensibilisation des autorités administratives.....	6
2.2. Collecte des informations et traitement.....	6
2.3. Consolidation des données du diagnostic et cartographie.....	9
2.4. Atelier de planification, de mobilisation des ressources et de programmation.....	10
2.5. Mise en place du mécanisme de suivi évaluation participatif.....	11
<b>3. PRESENTATION SOMMAIRE DE LA COMMUNE.....</b>	<b>13</b>
3.1. Localisation de la commune.....	13
3.2. Milieu biophysique.....	13
3.2.1. Le climat.....	14
3.2.3. Le sol.....	14
3.2.4. Hydrographie.....	14
3.2.5. La flore et la faune.....	15
3.3. Milieu humain.....	17
3.3.1. Quelques repères historiques de la commune.....	17
3.3.2. Population.....	17
3.3.3. Ethnies.....	17
3.3.4. Religions.....	18
3.3.5. Principales activités économiques.....	18
3.4. Principaux services de l'espace communal.....	23
3.5. Principales potentialités et ressources de la Commune.....	30
<b>4. SYNTHESE DES RESULTATS DU DIAGNOSTIC.....</b>	<b>33</b>
4.1. Synthèse du DIC.....	33
4.1.1. Gestion des ressources humaines.....	33
4.1.2. Gestion des ressources financières.....	35
4.1.3. Gestion du patrimoine communal.....	35

4.1.4.	Gestion des relations .....	36
4.1.5.	Axes de renforcement de la commune .....	36
4.2.	Synthèse des données collectées sur la petite enfance .....	38
4.3.	Synthèse des données sur les changements climatiques .....	41
4.4.	Principaux problèmes et besoins identifiés et consolidés par secteur .....	43
4.5.	Tableau de synthèse des 08 microprojets prioritaires par village et au niveau de l'espace urbain .....	72
<b>5.</b>	<b>PLANIFICATION STRATEGIQUE.....</b>	<b>86</b>
5.1.	Vision et objectifs du PCD .....	86
5.1.1.	Quelques indicateurs contribuant à l'amélioration des services sociaux de base .....	86
5.1.2.	Quelques indices de l'accroissement du patrimoine communal.....	87
5.2.	Cadre logique par secteur .....	88
5.3.	Coût estimatif du PCD .....	139
5.4.	Esquisse du Plan d'Utilisation et de Gestion des Terres de l'espace communal .....	141
5.4.1.	Esquisse du Plan d'Utilisation et de Gestion des Terres de l'espace communal .....	141
5.4.2.	Carte de situation actuelle d'utilisation des terres .....	142
5.4.3.	Carte de situation future d'utilisation des terres.....	143
<b>6.</b>	<b>PROGRAMMATION.....</b>	<b>147</b>
6.1.	Ressources mobilisables et échéance.....	147
6.2.	Cadre de Dépenses à Moyen Terme (CDMT) des projets prioritaires (y compris populations marginales).....	148
6.3.	Cadre sommaire de gestion environnementale du CDMT .....	153
6.3.1.	Principaux impacts socio-environnementaux potentiels .....	153
6.3.2.	Mesures d'optimisation ou d'atténuation envisageables .....	155
6.3.3.	Plan sommaire de gestion de l'environnement .....	157
6.4.	Plan d'investissement annuel.....	158
6.4.1.	Programmation annuelle des projets prioritaires .....	158
6.4.2.	Plan opérationnel en faveur des populations vulnérables .....	160
	Les conditions de vie des personnes vulnérables sont améliorées à travers une mobilisation sociale collective .....	160
6.5.	Plan de Passation des marchés du PIA.....	161
<b>7.</b>	<b>MECANISME DE SUIVI-EVALUATION .....</b>	<b>164</b>
7.1.	Composition et attributions du comité de suivi-évaluation du PCD.....	164
7.2.	Indicateurs de suivi et d'évaluation .....	166
7.3.	Dispositif, outils et fréquence du reporting .....	171
7.4.	Mécanisme de préparation du PIA et de révision du PCD .....	172
<b>8.</b>	<b>PLAN DE COMMUNICATION SUR LA MISE EN ŒUVRE DU PCD.....</b>	<b>174</b>
	<b>CONCLUSION.....</b>	<b>179</b>
	<b>BIBLIOGRAPHIE .....</b>	<b>181</b>
	<b>ANNEXES.....</b>	<b>170</b>

## RESUME DU PCD

Le Programme National de Développement Participatif (PNDP) est un programme mis en place pour faciliter le processus de la décentralisation et apporter un appui aux communes pour leur permettre d'assumer leurs responsabilités. Dans le cadre de la phase II du PNDP en adéquation avec les orientations nationales présentées dans le Document de Stratégie pour la Croissance et l'Emploi (DSCE), la commune de DIBANG fait parti des communes qui ont été retenues pour l'actualisation de leur Plan Communal de Développement (PCD). Le Plan Communal de Développement (PCD) de DIBANG est un outil d'impulsion, d'orientation, et de soutien aux actions concertées de développement socio-économique, culturel et sportif. Il vise ainsi et de manière globale à améliorer les conditions de vie des populations en luttant efficacement contre la pauvreté au niveau local. Il a été élaboré avec l'appui technique de l'Organisme d'appui local (OAL) Action Nouvelle pour le Développement Durable (AND2)

Le processus de réalisation du Plan Communal de Développement de DIBANG s'est déroulé en six (07) étapes : **la préparation, le diagnostic participatif au niveau de l'Institution communale, des espaces urbains et des villages, la consolidation des données du diagnostic, la planification, la programmation, la mobilisation des ressources, la mise en place du mécanisme de suivi-évaluation et la mise en œuvre du PCD**. La méthodologie utilisée a été celle présentée dans le guide du MINEPAT, mettant en exergue un développement participatif. C'est ainsi que cette démarche méthodologique a connu l'implication effective de toutes les parties prenantes à l'instar de l'exécutif communal, du personnel communal, quelques conseillers municipaux, les différents services déconcentrés de l'Etat, les corps de métiers, les populations à la base, quelques personnes ressources externes à la Commune, etc.

Les résultats du diagnostic participatif conduit de manière participative dans 28 secteurs d'activités de l'administration publique au Cameroun et au sein de l'institution communale, ont relevé plusieurs freins au développement de la commune, dont les plus importants sont :

- ✚ La baisse de la production agricole ;
- ✚ La dégradation du réseau routier et des ouvrages d'art ;
- ✚ Les difficultés d'accès à l'eau potable ;
- ✚ Les difficultés d'accès à l'énergie électrique ;
- ✚ Les difficultés d'accès à l'éducation de base et à l'enseignement secondaire ;
- ✚ La faible prise en compte des aspects socio-environnementaux ;
- ✚ Les difficultés d'exploitation des produits de carrières ;
- ✚ Les difficultés d'accès aux soins de santé de qualité ;
- ✚ La faible promotion du tourisme ;
- ✚ Les difficultés à exercer les activités commerciales ;
- ✚ La faible compétitivité de la commune.

Le diagnostic a néanmoins relevé que la commune dispose d'un potentiel important en ressources naturelles. Il s'agit notamment d'un massif forestier de 14000 hectares (pour la conservation et la préservation de la flore et la faune, et la promotion de l'écotourisme), d'un rocher de pierre pouvant être exploité pendant 50 ans, d'une zone agricole aux terres fertiles, la présence du fleuve Sanaga et de nombreux cours d'eau susceptibles de favoriser la pisciculture, des monts à l'instar du mont Ngodi pouvant servir à la promotion du tourisme.

Cependant, la Commune pour assurer sa mission d'amélioration des conditions de vie de ses populations à travers un développement durable de sa localité, s'est engagée à court et à moyen terme dans la réalisation d'un certain nombre de projets issus du PCD dont les coûts sont engendrés

dans le Plan d'Investissement Annuel et le Cadre des dépenses à Moyen Terme ci-dessous détaillés en fonction de ses possibilités financières. La commune articulera son développement sur les axes ci-après :

- ✚ **L'énergie** : par l'amélioration de la couverture du réseau électrique ;
- ✚ **L'eau** : par la facilitation de l'accès à l'eau potable en construisant de nouveaux points d'eau potable ;
- ✚ **La santé** : par la construction de nouvelles structures sanitaires et équipement de celles existantes ;
- ✚ **Les travaux publics** : par l'entretien permanent de l'ensemble du réseau routier ;
- ✚ **L'éducation** : par la construction et l'équipement des salles de classe dans les écoles ;
- ✚ **L'agriculture** : par le développement d'un pôle agricole à Dibang avec l'augmentation des espaces cultivés, la création des champs semenciers ;
- ✚ **Le Patrimoine** : par la construction d'une auberge et d'une cité municipale
- ✚ **Le Tourisme** : par la promotion de l'écotourisme.

L'atelier de planification a abouti à un coût total des actions pour un montant total de **20 241 840 000 F CFA**.

Le plan d'investissement annuel (PIA) comprenant 15 projets a été élaboré pour l'année 2015 pour un coût estimatif de **364 870 000 F CFA**.

Les actions allant de 2015 à 2017, ont été identifiées permettant d'aboutir à un cadre de dépenses à moyen terme (CDMT) qui comporte 24 projets évalués à **543 475 631 F CFA**.

A l'issue du processus, un comité communal de suivi évaluation de la mise en œuvre du PCD (CCSE) a été mis en place. Il est constitué de six (6) membres : un Président, un Vice Président, un Secrétaire, et trois membres représentant les trois secteurs de la commune (nord, centre, sud). Un plan de communication a été élaboré dans le but de mener un plaidoyer auprès des potentiels bailleurs de fonds et d'impliquer toutes les forces vives de la commune.

## LISTE DES ABREVIATIONS

- AG** : Approvisionnement Généraux
- AGR** : Activités Génératrices de Revenus
- AND2** : Action Nouvelle pour le Développement Durable
- AI** : Autres Infrastructures
- BEC** : Bâtiments et Equipements Collectifs
- BIP** : Budget d'Investissement Public
- CAC** : Centimes Additionnels Communaux
- CC** : Comité de Concertation
- CDMT** : Cadre de Dépense à Moyen Terme
- CES** : Collège d'Enseignement Secondaire
- CETIC** : Collège d'Enseignement Technique Industriel et Commercial
- CEW** : Cameroon Environmental Watch
- CMA** : Centre Médical d'Arrondissement
- CNPS** : Caisse Nationale de Prévoyance Sociale
- COMES** : Conseil Municipal Elargi aux Sectoriels
- COFIL** : Comité de Pilotage
- CPM** : Commission de Passation des Marchés
- CSE** : Comité de Suivi-Evaluation
- CSI** : Centre de Santé Intégré
- CTD** : Collectivité Territoriales Décentralisées
- CTFC** : Centre Technique de la Forêt Communal
- DAADER** : Délégation d'Arrondissement de l'Agriculture et du Développement Rural
- DAJEC** : Délégation d'Arrondissement de la Jeunesse et de l'Education Civique
- DAO** : Dossier d'Appel d'Offres
- DDAC** : Délégation Départementale des Arts et de la Culture
- DDCAAF** : Délégation Départementale du Domaine, Cadastre et Affaires Foncières
- DDEPDED** : Délégation Départementale de l'Environnement, la Protection de la Nature et du Développement
- DDEPIA** : Délégation Départementale de l'Elevage, Pêche et Industries Animales
- DDFOF** : Délégation Départementale de la Forêt et de la Faune
- DDCOM** : Délégation Départementale de la Communication

**DDPROFF** : Délégation Départementale de la Promotion de la Femme et la Famille

**DDSEP** : Délégation Départementale des Sports et de l'Education Physique

**DDTRANSPORT**: Délégation Départementale des Transports

**DEUC** : Diagnostic de l'Espace Urbain Communal

**DIC** : Diagnostic Institutionnel Communal

**DGD** : Dotation Générale de la Décentralisation

**DPNV** : Diagnostic Participatif Niveau Village

**DRINMIDT** : Délégation Régionale du Ministère des Mines, de l'Industrie et du Développement Technologique

**DRPMEESA**: Délégation Régionale du Ministère des Petites et Moyennes Entreprises, Economie Sociale et Artisanat

**DSCE** : Document de Stratégie pour la Croissance et l'Emploi

**DSRP** : Document de Stratégie pour la Réduction de la Pauvreté

**EP** : Ecole Publique

**EM** : Ecole Maternelle

**FEICOM** : Fonds Spécial d'Equipeement Intercommunal

**FMO** : Forces de Maintien de l'Ordre

**HIMO** : Haute Intensité de la Main d'Œuvre

**IAEB** : Inspection d'Arrondissement de l'Education de Base

**MINAC** : Ministère des Arts et de la Culture

**MINADER** : Ministère de L'Agriculture et du Développement Rural

**MINAS** : Ministère des Affaires Sociales

**MINATD** : Ministère de l'Administration Territoriale et de la Décentralisation

**MINCOMMERCE** : Ministère du Commerce

**MINCOM** : Ministère de la Communication

**MINDCAF** : Ministère du Domaine, du Cadastre et des Affaires Foncières

**MINDUH** : Ministère du Développement Urbain et de l'Habitat

**MINEDUB** : Ministère de l'Education de Base

**MINEE** : Ministère de l'eau et de l'Energie

**MINEFOP** : Ministère de l'Emploi et de la Formation Professionnelle

**MINEPAT** : Ministère de l'Economie, de la Planification et de l'Aménagement du Territoire

**MINEPDED** : Ministère de l'Environnement, de la Protection de la nature et du Développement Durable

**MINEPIA** : Ministère de l'Elevage, de la Pêche et de l'industrie Animale  
**MINESEC** : Ministère des Enseignements Secondaires  
**MINESUP** : Ministère de l'Enseignement Secondaire  
**MINFOF** : Ministère de la Forêt et de la Faune  
**MINIMIDT** : Ministère de l'Industrie, des Mines et du Développement Technologique  
**MINJEC** : Ministère de la Jeunesse et de l'Education Civique  
**MINPMEESA** : Ministère des Petites et Moyennes Entreprises, Economie Sociale et Artisanat  
**MINPROFF** : Ministère de la Promotion de la Femme et de la Famille  
**MINPTT** : Ministère des Postes et Télécommunications  
**MINRESI** : Ministère de la Recherche Scientifique et de l'Innovation  
**MINSANTE** : Ministère de la Santé Publique  
**MINSEP** : Ministère des Sports et de l'Education Physique  
**MINTOUR** : Ministère du Tourisme  
**MINTP** : Ministère des travaux Publics  
**MINTRANSPORT** : Ministère du Transport  
**MINTSS** : Ministère du Travail et de la Sécurité Sociale  
**OEV** : Orphelins et Enfants Vulnérables  
**OP** : Organisations Paysannes  
**PCD** : Plan Communal de Développement  
**PDC** : Plan de Développement Communal  
**PFNL** : Produits Forestiers Non Ligneux  
**PPM** : Plan de Passation des Marchés  
**PROADP** : Progiciel d'Aide au Développement Participatif  
**PUB** : Public  
**PV** : Procès Verbal  
**SDE** : Services Déconcentrés de l'Etat  
**SPI** : Services et Prestations Intellectuelles  
**TDR** : Termes De Référence  
**UFA** : Unité Forestière d'Aménagement  
**UNESCO** : Organisation des Nations Unies pour l'Education, la Science et la Culture  
**UNICEF** : Organisation des Nations Unies pour l'Enfance  
**VIH/SIDA** : Virus Immuno Humaine/ Syndrome Immuno de Déficience Acquise



## LISTE DES TABLEAUX

Tableau 1 : Objectifs triennaux en agriculture dans la commune de Dibang .....	19
Tableau 2 : Les principales infrastructures présentes dans la Commune de DIBANG .....	24
Tableau 3 : Principales potentialités et ressources de la Commune.....	30
Tableau 4 : Forces et faiblesses de la commune dans la gestion des ressources humaines .....	34
Tableau 5 : Forces et faiblesses de la commune dans la gestion des ressources financières .....	35
Tableau 6 : Forces et faiblesses de la commune dans la gestion du patrimoine communal.....	35
Tableau 7 : Forces et faiblesses de la commune dans la gestion des relations .....	36
Tableau 8: Axes de renforcement de la commune .....	36
Tableau 9 : Synthèse des données sur la petite enfance.....	38
Tableau 10 : Synthèse des données sur les changements climatiques.....	41
Tableau 11 : Matrice d'identification des problèmes et besoins par secteur.....	43
Tableau 12: Synthèse des microprojets .....	72
Tableau 13 : Cadre logique par secteur .....	88
Tableau 14: Coûts relatifs aux cadres logiques d'intervention de la commune .....	139
Tableau 15: Esquisse du Plan d'utilisation et de gestion des terres de l'espace communal .....	141
Tableau 16: situation de l'économie locale dans la commune de Dibang.....	144
Tableau 17: Tableau des ressources mobilisables à échéance de la commune de DIBANG .....	147
Tableau 18: Cadre de Dépenses à Moyen Terme.....	150
Tableau 19 : Principaux impacts positifs et impacts négatifs .....	153
Tableau 20 : Principales mesures d'optimisations et d'atténuations envisageables .....	155
Tableau 21 : Périodicité, des acteurs de mise en œuvre et suivi des mesures proposées et leurs coûts du PGE de la commune de DIBANG .....	157
Tableau 22 : Plan d'Investissement annuel (PIA) Commune de DIBANG .....	158
Tableau 23 : Plan opérationnel en faveur des populations vulnérables .....	160
Tableau 24 : Plan de passation de marche (année 2015) .....	161
Tableau 25 : Liste des membres du comité de suivi du PCD.....	165
Tableau 26: Rôle des acteurs de la mise en œuvre du suivi-évaluation .....	166
Tableau 1 : Indicateurs de suivi-évaluation des microprojets du PIA.....	156
Tableau 28 : Dispositif, outils et fréquence de reporting.....	171
Tableau 29 : Plan de communication à court terme en vue de rechercher des partenaires de financement .....	176

## LISTE DES PHOTOS

Photo 1: Equipe de l'OAL en séance de travail.....	7
Photo 2: Profil institutionnel Interne Jeunes.....	8
photo 3: Profil Institutionnel externe femmes.....	8
Photo 4: Transect.....	8
Photo 5: Elaboration de la carte du village par les Hommes.....	9
Photo 6: Restitution des cadres logiques en plénière par les sectoriels.....	11
Photo 7: transport de vivres par une moto (Sombo).....	21
Photo 8: Moyen de transport dans la commune.....	21
Photo 9: Marché de NDOUPE.....	21
Photo 10: Etat Précaire de la route et ses ravages.....	22
Photo 11: la marche à pied s'impose.....	22

## LISTE DES CARTES

Carte 1: Carte de localisation de DIBANG .....	13
Carte 2 : carte de ressources naturelles .....	16
Carte 3 : carte d'utilisation et de gestion durable des terres.....	142
Carte 4 : carte situation future d'utilisation des terres .....	143

## LISTE DES FIGURES

Figure 1: Approche méthodologique de l'élaboration du PCD de DIBANG .....	5
Figure 2: Esquisse de l'organigramme de la Commune de Dibang .....	33

## LISTE DES ANNEXES

Fiches de projets du PIA.....	183
Document A : Atlas des cartes .....	193
Document B : Rapport consolidé du Diagnostic participatif .....	193

# CHAPITRE 1

## INTRODUCTION

# 1. INTRODUCTION

## 1.1. Contexte et justification

Le Cameroun à l'aube du vingt et unième millénaire, a connu de profondes mutations politiques, économiques, sociales et culturelles. L'Etat du Cameroun a adopté après un large consensus, une nouvelle constitution pour faciliter la mise en œuvre du processus de démocratisation et de Participation des collectivités locales aux affaires de la nation. Cette démarche s'est concrétisée par l'adoption d'une nouvelle approche de gouvernance : la décentralisation à travers la loi N° 2004/017 du 22 juillet 2004 portant orientation de la décentralisation au Cameroun.

Pour mettre en œuvre cette politique, l'état a mis en place un ensemble de réformes institutionnelles en vue de préparer les collectivités locales à la prise en charge de leur développement.

Compte tenu du contexte actuel, marqué par une pauvreté sans cesse croissante, l'Etat dans une logique commune avec les institutions internationales a centré sa stratégie sur la création des richesses et compte s'appuyer sur la création d'emplois pour assurer une bonne redistribution des fruits de la croissance. Toutefois, plaçant le défi de la croissance et de la création d'emplois au centre de ses actions en faveur de la réduction de la pauvreté, le Document de Stratégie pour la Croissance et l'Emploi (DSCE), élaboré pour une vision de développement économique du Cameroun, vision qui se traduit par un pays émergent, démocratique et uni dans sa diversité à l'horizon 2035, est désormais le cadre de référence de la politique et de l'action Gouvernementale ainsi que le lieu de convergence de la coopération avec les partenaires techniques et financiers en matière de développement.

C'est dans cet ordre d'idées que s'inscrit le Programme National de Développement Participatif (PNDP). Ce programme a pour objectif de définir et de mettre en œuvre les mécanismes visant à responsabiliser les populations à la base et les Collectivités Territorialement Décentralisées afin de les rendre initiatrices et actrices de leur propre développement.

Dans un souci d'impliquer effectivement les acteurs gouvernementaux et non gouvernementaux dans ce processus de développement des collectivités, le PNDP en tant qu'outil du Gouvernement en collaboration avec la Commune, par le biais d'un processus de sélection conduit par le Ministère des Marchés Publics (MINMAP) a retenu l'OAL : Action Nouvelle pour le Développement Durable (AND2) pour accompagner la Commune de DIBANG dans ce processus de développement participatif.

En effet, pour rendre la Commune de DIBANG capable d'agir et de conduire les missions qu'elle est appelée à remplir dans le cadre de la décentralisation, il a semblé utile de mobiliser tous les acteurs intervenant au niveau communal dans la salle des actes de la Commune de DIBANG du 30 Juin au 02 Juillet 2015 afin de rendre compatible la vision des populations et du Conseil municipal avec les politiques sectorielles.

## 1.2. Objectifs du PCD

L'objectif global de l'intervention était de doter la Commune de DIBANG, d'une vision de développement élaborée à l'issue d'un processus participatif. De manière spécifique, il s'agissait de :

- ☞ Réaliser la monographie de la Commune ;

- ☞ Mener un diagnostic participatif ;
- ☞ Elaborer une planification stratégique ;
- ☞ Présenter les ressources mobilisables par la Commune ;
- ☞ Programmer les investissements ;
- ☞ Elaborer le cadre socio-environnemental sommaire des investissements du CDMT ;
- ☞ Mettre en place un dispositif de suivi-évaluation de la mise en œuvre.

Au terme de l'intervention, les résultats obtenus ont été les suivants :

- Une planification sur trente (30) secteurs d'activités a été faite;
- Les facteurs qui influencent chaque ressource ont été appréhendés et analysés ;
- Les sources de revenus de la Commune ont été clairement identifiées ;
- Un plan de financement a été élaboré ;
- Les Cadres Logiques, CDMT, PIA ont été validés et sont disponibles.

### **1.3. Structure du document**

Le présent Plan Communal de Développement de DIBANG s'articule autour de huit (8) chapitres ainsi qu'il suit :

1. INTRODUCTION
2. METHODOLOGIE
3. PRESENTATION SOMMAIRE DE LA COMMUNE
4. SYNTHESE DES RESULTATS DU DIAGNOSTIC
5. PLANIFICATION STRATEGIQUE
6. PROGRAMMATION
7. MECANISMES DE SUIVI-EVALUATION
8. PLAN DE COMMUNICATION SUR LA MISE EN ŒUVRE DU PCD

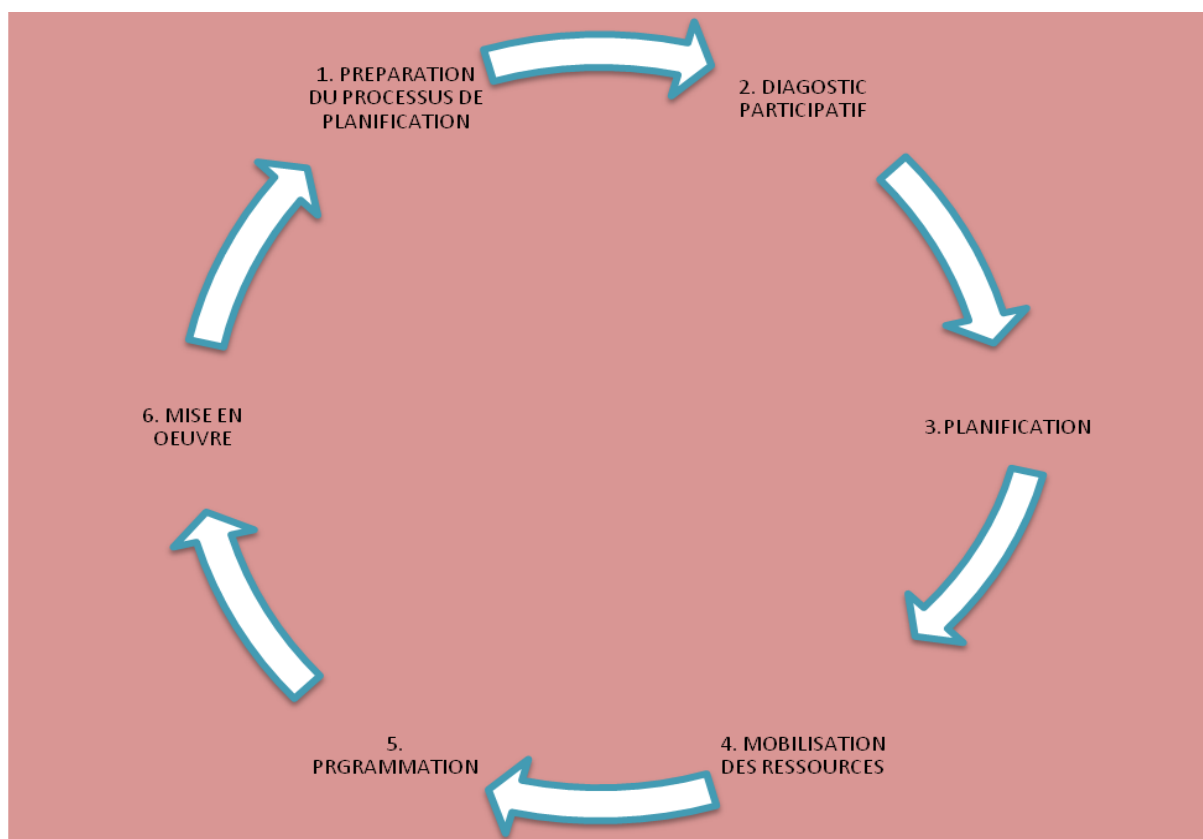


# **CHAPITRE 2**

## **METHODOLOGIE**

## 2. METHODOLOGIE

L'approche méthodologique globale retenue dans l'ensemble de la préparation du processus englobe six (06) étapes clés tel qu'illustrées par la figure ci-dessous :



**Figure 1: Approche méthodologique de l'élaboration du PCD de DIBANG**

### 2.1. Préparation de l'ensemble du processus

Elle s'est déroulée à plusieurs niveaux

#### 2.1.1: Au niveau de l'OAL AND2

La préparation a débuté par une Réunion technique de l'équipe de coordination le 21 Juin 2014 à Yaoundé dans le but de planifier la mission et de redistribuer les rôles. L'OAL a par la suite participé à la formation régionale des OAL faite par le PNDP à Eseka du 23 Juin au 05 Juillet 2014. Ledit atelier a par la suite été restitué aux membres de l'équipe pluridisciplinaire en charge du processus de planification communale avec la participation des membres du comité de pilotage, du 17 au 19 Septembre 2014.

#### 2.1.2. Prise de contact avec l'exécutif municipal

La prise de contact avec l'exécutif communal s'est faite le 4 Septembre 2014 et avait pour objectif d'amener celui-ci à comprendre la mission dévolue à l'OAL AND2 qui est celle de l'accompagnement de la Commune dans l'actualisation de son PDC, et de fixer des préalables pour la réussite de cette mission d'accompagnement.

### 2.1.3. Information et sensibilisation des autorités administratives

L'information et la sensibilisation du Préfet du Nyong et Kelle s'est faite le 11 Septembre 2014 à travers une rencontre de prise de contact pendant laquelle l'OAL a donné un compte rendu des travaux déjà menés (prise de contact avec l'exécutif municipal, état d'avancement du processus et chronogramme d'activité pour la suite du processus).

La rencontre avec le Sous-préfet de l'Arrondissement de Dibang à la date du 04 Septembre 2014 avait pour objectif de donner le compte rendu de la rencontre de prise de contact avec l'exécutif communal et de signifier au Sous – Préfet son implication dans le processus d'actualisation du PDC de la Commune de Dibang.

Il est à noter que l'information et la sensibilisation des autres parties prenantes à savoir : les élites extérieures, les responsables des Services Déconcentrés de l'État (SDE), les chefs traditionnels, les autorités religieuses, les leaders d'opinion, les opérateurs économiques se sont faites à travers la préparation et l'acheminement des correspondances sollicitant leur implication effective dans le processus d'actualisation du PCD de la Commune de Dibang et en les informant de l'importance du processus et sa durée.

## 2.2. Collecte des informations et traitement

La collecte des informations dans le cadre du DIC et du DEUC s'est faite à l'intervalle de 4 jours du mardi 1<sup>er</sup> septembre au jeudi 04 septembre 2014 à la mairie de Dibang pour ce qui est du DIC et dans les deux espaces urbains qui composent la commune (Sombo et Dibang).

- **Au niveau de l'institution communale** : il s'agissait d'une collecte des données sur les plans des ressources humaines, financières, sur la gestion du patrimoine et des relations à travers des interviews semi structurées et des entretiens avec l'exécutif communal, le personnel, quelques conseillers, les SDE, etc.
- **Au niveau des espaces urbains** : il s'agissait d'une enquête environnementale et socio économique auprès des conseillers municipaux, des différents corps de métier de l'espace urbain, des agents techniques communaux, des sectoriels et des personnes appartenant à des catégories sociales vulnérables.

A l'issue de ce travail de collecte des données, un traitement de ces données a été fait par l'équipe de l'OAL sur la base des documents et autres supports d'informations mis à notre disposition afin de mettre en exergue les résultats obtenus. Au terme de ce traitement, un atelier de restitution et de validation du DIC et DEUC a été organisé à la salle des actes de la mairie à la date du 20 septembre 2014 pour discuter de la quintessence de ces résultats. Des amendements ont été

apportés par les parties prenantes et des axes de renforcements identifiés pour l'enrichissement des travaux.



**Photo 1: Equipe de l'OAL lors d'une séance de travail avec les populations**

- **Au niveau des villages**

La collecte des données et informations dans le cadre du Diagnostic participatif Niveau Village (DPNV), s'est déroulée du 21 Septembre 2014 au 22 Octobre 2014 dans 29 villages et 04 hameaux de la Commune par quatre équipes pluridisciplinaires de quatre planificateurs de l'OAL AND2 et deux facilitateurs endogènes préalablement identifiés dans chaque village et ce, pendant quatre jours. Il est à noter que chaque équipe était accompagnée d'un membre du comité de pilotage.

Cette étape a débuté par un village test appelé village 0 qui s'est déroulé du 21 au 24 septembre au village SONG-NLEND par l'ensemble du personnel de l'OAL pour un exercice pratique permettant d'harmoniser et d'appliquer la méthodologie de planification participative telle que définie par le PNDP lors de l'atelier de formation des OAL à Eséka. Le village 0 a pour but de s'assurer des compétences et de la maîtrise des outils de planification, des techniques d'animation et d'une bonne organisation du travail de l'ensemble du personnel de l'OAL afin de garantir le succès du processus de la planification villageoise.

Durant le Diagnostic Participatif Niveau Village (DPNV), après l'introduction de l'atelier par le mot de bienvenue du chef du village, la présentation de chaque membre de l'équipe des planificateurs, la présentation du PNDP 2, la présentation des enjeux, objectifs et programme du DPNV, la définition et la validation des modalités pratiques (horaire des travaux et des pauses) ; les outils suivants ont été déroulés :

- **Les Fiches techniques de collecte** qui ont permis de collecter des informations spécifiques sur différents secteurs et les infrastructures socio-économiques ;

- **Le profil historique**, réalisé avec les notables et sages du village sous l'oreille attentive de quelques jeunes ;
- **Le profil institutionnel** qui a permis de dégager toutes les institutions existantes au sein du village

INSTITUTIONS	SIGLES	ACTIVITES	IMPORTANCE
Collège Travaux DEO GRATIA (Polyvalent)	COPODEGRA	Instruction des enfants Éducation des adultes Éducation des enfants	1 <sup>ère</sup>
Chapelle 3 <sup>ème</sup> degré		Rassemblement des enfants Culte des saints Éducation des enfants Assistance administrative Médiation de conflits	6 <sup>ème</sup>
GIC GRAARE Groupe d'Intérêt Communautaire des Femmes Rassemblement pour l'Éducation et le Développement	GIC GRAARE	Épargne (épargne publique) Cahier (épargne, crédit)	8 <sup>ème</sup>
HOPITAL DES ENFANTS		Administration des enfants Soins de santé Soins dentaires Soins oculaires	2 <sup>ème</sup>
Société Coopérative Agricole	SOCOOPASA	Culture de produits Régime agricole Régime scolaire	4 <sup>ème</sup>
Femmes de NGOGI-SI		Épargne Travail	7 <sup>ème</sup>
Centre d'accueil		Hébergement Soins de santé	5 <sup>ème</sup>
Sanctuaire St Michel		Éducation des enfants Culte des saints	3 <sup>ème</sup>

Institutions	Sigles	Domaines d'intérêt	Importance
Mairie Commune de NGOGI-SI	CC	Administratif	1 <sup>ère</sup>
Sous-mairie	SP	Administratif	3 <sup>ème</sup>
Centre médical d'arrondissement	CMA	Santé	4 <sup>ème</sup>
Brigade de tirage	BT	Sécurité	2 <sup>ème</sup>
Électricité de l'arrondissement	ELCART	Électricité	8 <sup>ème</sup>
École technique de tirage	ET	Éducation	6 <sup>ème</sup>
École classique de tirage	EC	Éducation	3 <sup>ème</sup>
Délégation d'arrondissement du tirage	DDT	Économie et développement rural	5 <sup>ème</sup>
Délégation d'arrondissement du tirage (D)	DDT(D)	Énergie	7 <sup>ème</sup>
Délégation des MINISTRES	MINISTRES	Contrôle de l'application de la loi et de la fiscalité	10 <sup>ème</sup>
Programme national de développement participatif	PNDP	Administratif	

Photo 2: Profil institutionnel Interne Jeunes photo 3: Profil Institutionnel externe femmes

- **Le Diagramme de Venn** qui a permis de ressortir les relations qui existent entre les différentes institutions relevées dans le profil institutionnel
- **La Carte du village avec unités de paysage** a permis d'identifier les ressources naturelles et physiques du village de même que les infrastructures socio-économiques.
- **Le Transect (marche)** a permis d'explorer le terroir villageois, de vérifier sur place les informations obtenues sur le village en utilisant les autres outils d'analyse, les infrastructures et les micro-infrastructures locales et d'identifier les problèmes et les contraintes au développement du village ;

Lieu	Observations	Problèmes	Solutions	Remarques
1. Centre de santé	Manque de médicaments	Manque de personnel	Appeler le gouvernement	
2. École	Manque de matériel	Manque de professeurs	Appeler le gouvernement	
3. Centre communautaire	Manque de matériel	Manque de personnel	Appeler le gouvernement	
4. Centre de tirage	Manque de matériel	Manque de personnel	Appeler le gouvernement	
5. Centre de tirage	Manque de matériel	Manque de personnel	Appeler le gouvernement	
6. Centre de tirage	Manque de matériel	Manque de personnel	Appeler le gouvernement	
7. Centre de tirage	Manque de matériel	Manque de personnel	Appeler le gouvernement	
8. Centre de tirage	Manque de matériel	Manque de personnel	Appeler le gouvernement	
9. Centre de tirage	Manque de matériel	Manque de personnel	Appeler le gouvernement	
10. Centre de tirage	Manque de matériel	Manque de personnel	Appeler le gouvernement	

Photo 4: Transect

- **L'Interview semi-structurée** réalisée dans 28 secteurs par groupe socio professionnel, a permis de compléter les connaissances acquises sur le village par l'utilisation des autres outils et de faire un inventaire des problèmes et des atouts et potentialités du village.
- **Le Tableau des solutions:** il a permis d'identifier les alternatives viables aux problèmes ;

- **Le Tableau des solutions endogènes**, a permis d'identifier les solutions que les populations pourront exécuter représentant leurs propres initiatives, leur engagement au développement de leurs villages ;
- **Le Tableau de planification des solutions endogènes** a permis de planifier les actions endogènes prioritaires du village ;
- **Le tableau des changements climatiques**, à travers lequel, les différents effets et menaces liées aux changements climatiques sont mis en exergue dans les secteurs où ils sont le plus perceptibles et les solutions envisageables identifiées ;
- **Le tableau de la petite enfance**, celle composée de 0 à 14 ans (Cameroun) dans le cadre de la planification actuelle au Cameroun, 0 à 6 ans (UNICEF) et de 0 à 8 ans (UNESCO). Ce tableau fait une analyse de la condition et du cadre de vie de la petite enfance ;
- **Le tableau des 08 projets prioritaires**, un outil élaboré par groupe socio professionnel, il permet d'identifier les 05 projets sociaux et les 03 projets économiques prioritaires du village ;
- **La Mise en place d'un Comité de Concertation** : qui consiste à mettre en place un bureau élu à la fin de l'atelier par les populations et qui aura la responsabilité de piloter le développement du village.



**Photo 5: Elaboration de la carte du village par les Hommes**

### **2.3. Consolidation des données du diagnostic et cartographie**

La consolidation des données (DIC, DEUC, DPNV etc.) s'est déroulée en plusieurs phases :

La synthèse des données collectées des diagnostics dans un fichier Excel faisant ressortir l'état des lieux des infrastructures dans les différents secteurs de développement (Éducation, santé, hydraulique, routes, commerce, électricité etc.), la synthèse et l'analyse des problèmes prioritaires



des villages y compris l'espace urbain et l'institution communale en dégagant leurs causes pertinentes, leurs effets dans différents secteurs de développement,

Le transfert de ces informations dans le PRO-ADP (Progiciel d'aide au Développement) pour constituer une base des données facilement exploitables.

L'atelier de consolidation le 21 avril 2015 dans **la Salle des Actes de la Mairie de Dibang**. Elle regroupait les membres du COPIL, les responsables départementaux des ministères, l'exécutif communal, les présidents des comités de concertation des villages, les chefs de villages, les responsables des projets et programmes.

Les cartes thématiques, ont été réalisées en s'appuyant sur un fond de carte de la Commune et sur les données géo référencées recueillies sur le terrain.

Par ailleurs, le Progiciel d'Aide au Développement Participatif (PRO-ADP) a été renseigné sur les villages, les généralités sur la Commune, l'état des lieux des infrastructures sociales et les besoins exprimés par les populations.

La consolidation des données des diagnostics a permis d'élaborer les cadres logiques par secteur, qui ont été transmis aux sectoriels locaux pour analyse et amendement, puis validés par ceux ci et les autres parties prenantes lors de l'atelier de planification

#### **2.4. Atelier de planification, de mobilisation des ressources et de programmation**

L'atelier de Planification du PCD s'est tenu en trois (3) jours du 30 Juin au 02 Juillet 2015. En présence du Sous- Préfet représentant le Préfet, du Maire et des Conseillers Municipaux, des autorités traditionnelles, politiques et religieux, des Sectoriels, du PNDP, des acteurs multiples de développement, il s'est agit :

- De la validation des cadres logiques par secteurs en atelier et en plénière sous le contrôle des sectoriels expérimentés.
- De la budgétisation des activités relatives à chaque cadre logique
- Du recensement des ressources mobilisables de la commune à court et moyen terme
- De l'élaboration du Plan d'Investissement Annuel et du Cadre de Dépense à Moyen Terme (CDMT).
- De l'élaboration d'un plan de passation de marché (PPM) pour les microprojets inscrits dans le PIA
- De la mise sur pied d'un mécanisme de suivi-évaluation de la mise en œuvre du PCD.



**Photo 6: Restitution des cadres logiques en plénière par les sectoriels**

### **2.5. Mise en place du mécanisme de suivi évaluation participatif**

En présence du Sous-préfet et sous la supervision de l'exécutif communale, un Comité de Suivi-évaluation à été mis en place au cours de l'atelier de planification, dans le but d'assurer une bonne exécution des actions de développement programmées dans le Plan Communal de Développement de DIBANG. Le comité de suivi aura pour missions de :

- Veiller à la réalisation des activités contenues dans le PCD ;
- Suivre et évaluer l'exécution du Plan d'Investissement Annuel ;
- Présenter l'état de mise en œuvre du PCD, au cours des sessions du Conseil municipal.

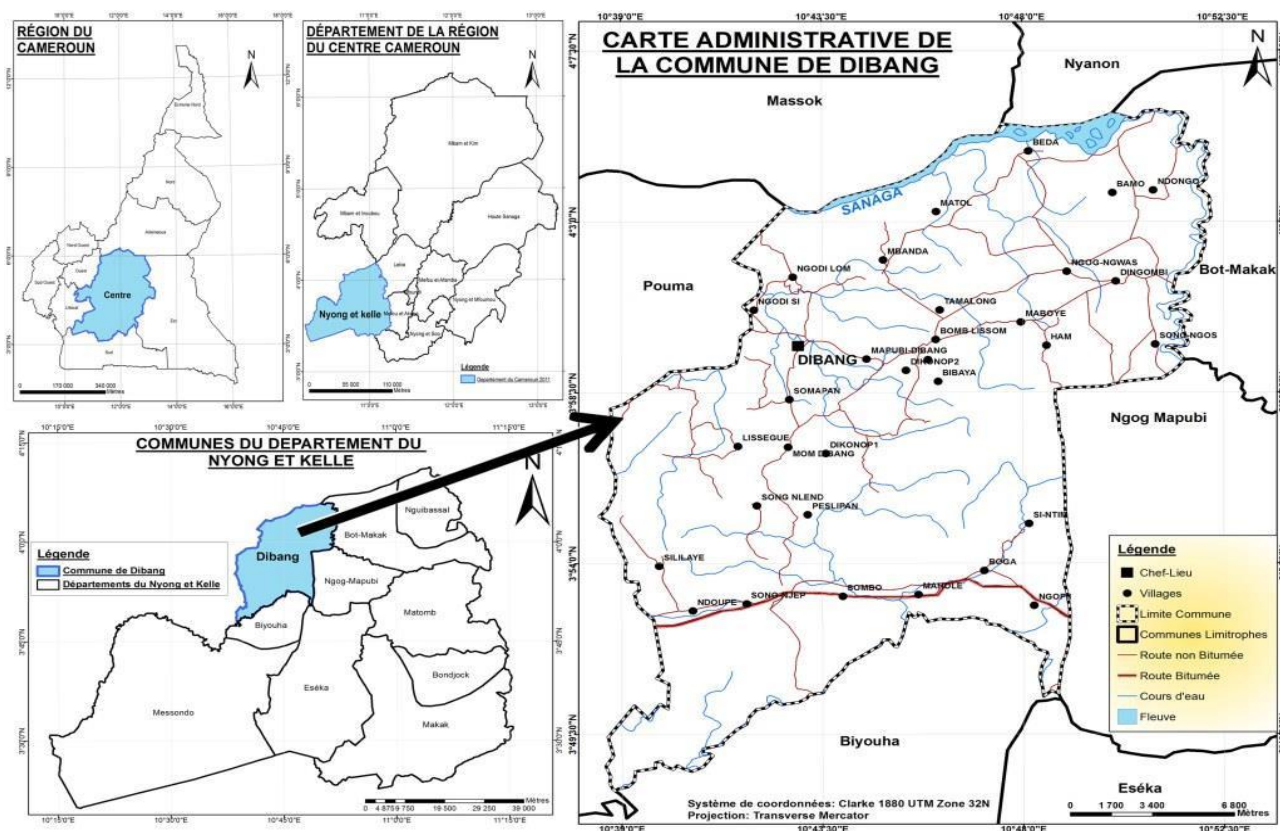
La composition du Comité de Suivi-évaluation est variée pour un rendement optimal attendu, il est composé de six membres dont quatre Conseillers municipaux, le Cadre Communal de Développement, une personne ressource active de la Commune.



# **CHAPITRE 3**

## **METHODOLOGIE**

### 3. PRESENTATION SOMMAIRE DE LA COMMUNE



**Carte 1: Carte de localisation de DIBANG**

#### 3.1. Localisation de la commune

La Commune de DIBANG est située dans le département du NYONG et KELLE, Région du Centre. Elle a été créée par le décret N° 58/ du 1983 et couvre une superficie de 475 km<sup>2</sup>. DIBANG est située à 119 Km de Yaoundé et à 63 km d'Eséka, le chef-lieu du département et est limitrophe :

- ✚ Au nord par le fleuve Sanaga et les arrondissements de Massok et Nyanon ;
- ✚ À l'Est par la rivière Djuel et l'arrondissement de Ngog Mapubi ;
- ✚ Au Nord-Est par l'arrondissement de Bot-Makak ;
- ✚ À l'Ouest par l'arrondissement de Pouma ;
- ✚ Au Sud par la rivière Kélé et l'arrondissement de Biyouha.

Cette Collectivité Territoriale Décentralisée (CTD) compte vingt neuf (29) villages. Il s'agit des villages : **BAMO, BEDA, BIBAYA, BOGA, BOMB-LISSOM, DIBANG, DIKONOP1, DIKONOP2, DINGOMBI, HAM, LISSEGUE, MABOYE, MAHOLE, MAKEK-MANDJAP, MAPUBI-DIBANG, MATOL, MBANDA, MOM-DIBANG, NDONGO, NDOUPE, NGODI-LOM, NGODI-SI, NGOG-NGWAS, PESLIPAN, SILILAYE, SOMBO, SONG-NLEND, SONG-NGOS, TAMALONG** et quatre principaux hameaux, **NGWOPII, SI-NTIM, SOMAPAN, SONG-NTJEP**.

#### 3.2. Milieu biophysique

Le milieu physique de la commune de DIBANG est présenté à travers le climat, le relief et le sol, l'hydrographie, la flore et la faune

### **3.2.1. Le climat**

Le climat de la commune de Dibang est de type équatorial à quatre (04) saisons :

- ✚ Une longue saison sèche de décembre à mars ;
- ✚ Une courte saison de pluie d'avril à juillet ;
- ✚ Une courte saison sèche de Juillet à août ;
- ✚ Une longue saison de pluie d'août à novembre.

La pluviométrie annuelle varie entre 1300 mm et 1800 mm de pluies par an et les températures oscillent entre 23° et 35°C

### **3.2.2. Le relief**

La Commune de Dibang présente une morphologie très complexe à cause du relief très accidenté. Cette morphologie diffère selon les lieux. C'est ainsi que l'on distingue :

- ✚ La plaine : allant de Boga à Ndoupe en passant par Mahole, Sombo, Song-Nlend ;
- ✚ La cuvette dans la zone de Dibang, Mom-Dibang, Lissegue, Mandjap, Dikonop, Bom, Tamalong ;
- ✚ Le plateau qui couvre Bibaya, Maboye jusqu'à Ndongo en passant par Ngog-Ngwas, Beda et Bamo.

Le relief est très accidenté et constitué par deux principales chaînes de montagnes :

- ✚ La chaîne de montagne du Centre : qui part de Maboye-Dikoa à Boga en passant par Bibaya et Log Ngan ;
- ✚ La chaîne du Nord : qui longe la Sanaga en passant par Ngodi jusqu'à Beda et Ndongo.

### **3.2.3. Le sol**

La texture des sols montre que ceux-ci sont riches par endroit ; ils sont de type ferralitique, de couleur brun jaune, ou brun rouge issues de l'altération des roches métamorphiques, ou sédimentaires, et aussi argilo – sableux par endroit. Ces sols ont une bonne vocation agricole et pastorale.

### **3.2.4. Hydrographie**

La localité est arrosée par le fleuve Sanaga et de nombreux cours d'eau, dont certains sont favorables au développement de la pêche, à la production de l'hydroélectricité et au développement

du tourisme (ex : chutes de MBILLA, chutes de LEP LI TON). C'est ainsi que nous pouvons citer les rivières Djuel, Mbilla, Ndoupe, Ndimahè. La Djuel et la Lipahè affluents de la Sanaga tandis que la Mbilla et la Ndoupe sont les affluents de la Kelle.

### **3.2.5. La flore et la faune**

#### **La flore**

La flore de la Commune de DIBANG subit une pression remarquable due à la poussée démographique, l'urbanisation du milieu et l'expansion des activités agricoles. L'exploitation forestière n'est pas en marge de ces facteurs de pression sur les ressources floristiques de DIBANG. À côté des zones forestières, on rencontre des plantes domestiques telles que les avocatriers, les manguiers, les orangers, les papayers, les goyaviers, les safoutiers, les arbres ornementaux et les graminées. Elle comporte également plusieurs types d'écosystème :

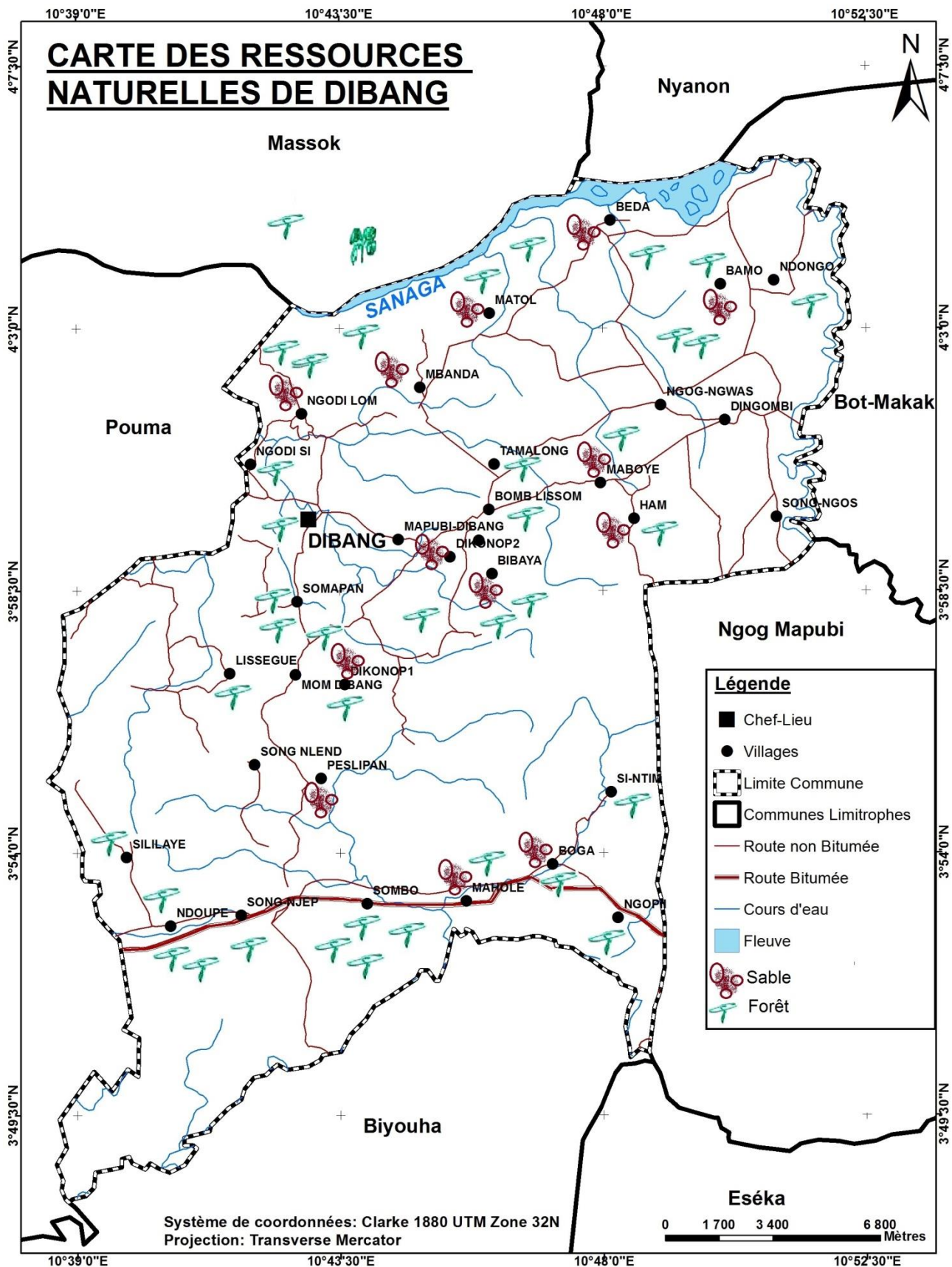
- ❖ Les forêts secondaires ;
- ❖ Les vallées dites zones inondables et marécageuses ;
- ❖ Des galeries forestières le long des cours d'eaux ;
- ❖ Des rivières et marécages ;

La flore de DIBANG présente un intérêt économique varié. On y trouve des espèces de grandes familles suivantes : combretacées, meliacées, apocynacées, sapotacées, sterculiacées, cesalpiniacées, burseracées, bombacacées, moracées, olacacées, mimosacées, myristicacées, euphorbiacées, irvingiacées.

#### **La Faune**

La faune de la Commune de Dibang est très diversifiée. On y retrouve des animaux telles que : le Rat, les chauves-souris, la biche, le Python, le varan, le Cephalophe, la vipère, l'aulacode, l'antilope, l'Athérure, les singes, la taupe, le sanglier, le Paresseux, la Tortue, le Serpent noir, les rats palmistes, les gorilles, etc.

Cependant, la faune sauvage est menacée à cause de la déforestation, du braconnage et des feux de brousse.



**Carte 2 : carte de ressources naturelles**

### 3.3. Milieu humain

#### 3.3.1. Quelques repères historiques de la commune

**En 1958** : Poste administratif colonial, la Commune est jumelée à la Commune mixte d'ESEKA.

**1959** : District, la Commune est jumelée à la Commune mixte de BOT MAKAK, jusqu'en 1975

**En 1983**, DIBANG devient une commune avec un administrateur municipal appelé M. BALOBOG Amos.

**1994**, DIBANG passe de commune à commune rurale avec la nomination par le président de la république d'un maire en la personne de M. LIHEP LI LIHEP Jean, son mandat allant jusqu'en 1996 pour le premier, puis il est élu par les populations et cette fois son mandat va de 1996 en 2002.

**De 2002 à 2007**, la commune fut dirigée successivement par deux maires à savoir M. NDOG NJE Jules et M. ACK Victor.

**De 2007** jusqu'à nos jours, la commune est dirigée par M. NYEMECK Marc.

#### 3.3.2. Population

La population clanique est regroupée sur 3 zones DIBANG Nord, DIBANG Centre, DIBANG Ouest. On dénombre 29 chefferies de 3<sup>ème</sup> degré et une chefferie de 2<sup>ème</sup> degré. Selon le Recensement Général de la Population et de l'Habitat en 2005, la commune comptait 9063 habitants, soit 4710 homme, 4353 femmes avec un rapport de masculinité de 108,20%. En 2006 une étude monographique élaborée par la mairie chiffrait la population à 18784 habitants. Mais les récents diagnostics participatifs ont estimés la population à 12 368 habitants, les femmes représentent environ 52,95% de la population. La population enfantine de 0 à 14ans représente 24,69 % de la population.

#### 3.3.3. Ethnies

Elle est composée des autochtones, des allogènes et d'une communauté étrangère. Les autochtones représentent environ 80% de la population repartis en six principales grandes familles sociologique à savoir, *les Ndog Nlep, les Log Libal, les Ndog Tindi, les Log Baeg, les Ndog Ndjoï, les Ndog Mbog-Mal*. Les principaux allogènes sédentaires, qu'on retrouve dans les villages sont les Bamenda et les Beti, à ceux-ci il faut y ajouter au niveau de l'espace urbain les bamiléké, les sawa, les Bédi, les Mbô, les Haoussa (un regroupement important de ressortissants venus du nord), venu pour la plupart pour des raisons de travail (ouvriers agricoles et fonctionnaires affectés), de commerce et de mariage. A noter, que Maliens, nigériens et nigériens constituent la communauté étrangère.

Sur le plan linguistique, les populations font usage d'une langue idiomatique dialectale majoritaire le Bassa. Les langues héritées de la colonisation, notamment le français et l'anglais, sont les uniques langues officielles de scolarisation et de travail, elles servent principalement de canal d'échanges à travers la Commune.

### **3.3.4. Religions**

Deux grandes obédiences religieuses ont été identifiées, les Chrétiens majoritairement représentés environs 90% et les Musulmans moins de 10%. Chez les Chrétiens la confession catholique est majoritaire, suivi des Protestants, les Eglise dites de réveil s'incrument petit à petit, on y dénombre les Témoins de Jéhovah, les Pentecôtistes etc.

### **3.3.5. Principales activités économiques**

L'économie de la commune de DIBANG est essentiellement primaire. Les activités économiques rencontrées sont : l'agriculture, le commerce, le transport, accessoirement la pêche, l'élevage, la chasse, l'exploitation forestière et du sable, la collecte des produits forestiers non ligneux (PFNL).

#### **3.3.5.1. L'agriculture**

Elle est l'activité la plus importante du point de vue de la proportion des populations qui la pratiquent (près de 85% de la population), mais également de sa contribution au revenu des ménages locaux. C'est une agriculture caractérisée par la diversité des spéculations, (confère tableau ci-dessous

## Présentation des objectifs triennaux de la campagne (sources DAADER)

**Tableau 2:** Objectifs triennaux en agriculture dans la commune de Dibang

SOUS DOMAINES	SPECULATIONS	NOMBRE D'O P			NOM BRE DE PRODUCTIONS			ECHELLE DE PRODUCTION				QUANTITES PRODUITES			
		TOTAL	HOMMES	FEMMES	TOTAL	HOMMES	FEMMES	2012	2013	2014	2015	2012	2013	2014	2015
	MANIOC	6	/	3	155	36	119	105 HA	116HA	121HA	125HA	2100T	3150T	3480T	3750T
	MAIS	4	/	1	43	16	27	26 HA	28HA	28HA	30HA	78T	84T	84T	90T
	PIMENT	3	1	/	24	14	10	2HA	2HA	2.5HA	3.5HA	1.8T	1.8T	2T	3T
	BANANE_PLANTAIN	5	3	/	59	47	12	39.5	44.5	45	45	316T	352T	360T	360T
	PALMIER A HUILE	4	1	/	55	40	15	88 HA	99HA	99HA	105HA	178000L	198000L	198000L	204000L
	CITRUS	1	/	/	13	8	5	13 HA	17HA	17HA	7HA	52T	63T	63T	70T
	CACAO(PRODUCTION)	2	2	/	85	85	/	46 HA	46HA	60HA	75HA	39T	39.7T	46T	50T
	CACAO(PLANTS)	2	1	/	63	56	7	13000plants	14000plants	15000plants					
	PORC	1	/	/	21	14	7	110tetes	200tetes	250tetes	250tetes	8800KG	16000KG	16000KG	17000KG
	<b>TOTAL</b>	28	8	4	519	316	203								



**L'agriculture vivrière** : C'est une agriculture de subsistance beaucoup plus destinée à l'auto consommation. Elle est itinérante sur brulis avec des cultures mixtes (banane plantain, macabo, manioc, piment, maïs) elles sont réparties en quatre (04) grands groupes :

- ❖ les céréales ; le Maïs (*Zéamays*)
- ❖ les légumineuses à graine ; arachide (*Arachihypogea*),
- ❖ les plantes à tubercules et racines comestibles ; Manioc (*Maniho tesculenta*), Macabo,
- ❖ l'horticulture ; Manguier (*Manguifera indica*), Prunier, Papayer (*Carica papaya*) Orangier (*Citrus sinensis*), Goyavier (*Psidium guajava*), Citronier (*Citrus limon*), Avocat (*Persea americana*), Piment (*Capsicum frutescens*), Légumes et tomate (*Lycopersicon esculentum*).

L'importance relative de ces cultures vivrières s'est accrue avec les formations dont bénéficient les agriculteurs.

A l'échelle communale 349 producteurs qui ont bénéficiés d'une valeur ajoutée de la DAADER produisent près de 4273 tonnes en 2015 pour une échelle de production estimée à 308 ha.

**L'agriculture de rente** : destinée à la vente, elle est basée sur le cacao et le palmier à huile. En ce qui concerne le palmier à huile, le nombre de producteurs recensés et ayant suivi une formation est de 55 producteurs dont 40 hommes et 15 femmes, en 2015 sur une échelle de production de 105 ha, il est attendu une production de 204 000l.

Le cacao est produit par 16,37 % des producteurs formés par la DAADER pour une production de 50T sur une superficie de 75 ha, très loin des objectifs espérés par la mairie à l'horizon 2025, car disposant de près de 47 500 ha de terre cultivable. Même les 15 000 plants attendus ne pourront rendre la commune compétitive sur le plan national et sur le marché international.

Le secteur agricole à DIBANG fait face à de nombreux problèmes :

- ❖ la faible productivité due au vieillissement des agriculteurs qualifiés et à l'utilisation d'un outillage rudimentaire
- ❖ les difficultés de commercialisation à cause du mauvais état des routes. Le transport est précaire, les routes sont impraticables
- ❖ les difficultés de conservation des denrées alimentaires,
- ❖ le faible accès aux produits phytosanitaires, intrants agricoles et aux semences améliorées
- ❖ le faible encadrement des agriculteurs

A long terme on va vers une diminution des revenus. Il urge de trouver des solutions. Avec le passage actuelle de la nationale N°3 et celui futur de l'AutoRoute, la commune dispose d'un atout majeur à explorer et exploiter.



**Photo 7:** transport de vivres par une moto (Sombo) **Photo 8:** Moyen de transport dans la commune

### 3.3.5.2. Le Commerce

La pratique du commerce à DIBANG concerne les produits de première nécessité, les produits agricoles et manufacturés. En effet plusieurs boutiques proposent les produits divers de consommation courante. Les commerçants se ravitaillent principalement à YAOUNDE et DOUALA. Les produits vivriers sont généralement vendus sur la place du marché périodique, prévus à DIBANG CENTRE mercredi et samedi.

Pour booster le commerce local, la Commune de DIBANG s'est dotée d'un marché moderne construit grâce au financement du PNDP à SOMBO, mais ce marché n'est pas occupé à cause de son accès difficile dû à la présence des talus.

On note également le développement d'un commerce informel dans les centres urbains (call box, poisson braisé, beignets, haricot, viande de brousse, soya, brochette de viande, poisson etc.).

Le passage de l'axe lourd est une aubaine pour les populations, une importante activité commerciale se développe à SOMBO qui est un carrefour, NDOUPE bénéficie de l'arrêt contrôle obligatoire d'un opérateur de transport pour faire croître son activité économique. A MAHOLE et BOGA le contrôle de gendarmerie permet aussi aux populations les plus entrepreneurantes de mener des activités économiques.



**Photo 9:** Marché de NDOUPE

### 3.3.5.3. Le Transport

Il existe un seul type de transport pratiqué dans la commune de DIBANG, il s'agit du transport routier (à moto et par voiture). Les mototaxis font surtout le transport à l'intérieur de l'espace communal de Dibang en reliant les villes aux villages environnants.

Les conditions de voyage à l'intérieur de la Commune sont mauvaises en saison pluvieuse (le sol étant recouvert essentiellement de latérite dégradée). Non seulement les routes sont mauvaises, les motos sont souvent surchargées. Les motos prévues pour porter 02 personnes (le conducteur et le passager) portent souvent 03 voir 04 personnes avec une importante quantité de bagages.

Au détriment des populations, les motos taximen trouvent là une veine pour faire fortune. Le coût du transport pour relier l'axe lourd au chef lieu d'arrondissement coûte 1500 Fcfa, mais pour rejoindre certaines localités les prix peuvent même franchir la barre de 7 000 FCFA.



**Photo 10:** Etat Précaire de la route et ses ravages



**Photo 11:** la marche à pied s'impose

### 3.3.5.4. L'élevage, la pêche, l'exploitation forestière et du sable, les ressources minières, la transformation et le secteur industriel

#### L'élevage :

L'élevage est pratiqué de manière traditionnelle dans toute la Commune. Elle est constituée essentiellement de chèvres, porcs et volaille. Ces animaux sont laissés en divagation, avec pour conséquence : la destruction des cultures dans les jardins de case et l'hygiène et salubrité dans les villages. L'activité constitue une source de protéines toujours disponible et une garantie de revenus pour les populations (60% sont destinés à l'autoconsommation, 25 % à la réception des étrangers, l'organisation des mariages, dots, deuils et des fêtes diverses, et 15% à la commercialisation). Le cheptel ne peut pas être évalué outre les informations sur le tableau de présentation des objectifs triennaux de la campagne 2013, où 21 producteurs de Porc prévoyaient en 2015 une production annuelle de 250 têtes pour 17 000 kg.

#### La pêche :

Les produits halieutiques restent une activité cyclique dans la Commune. La saison sèche constitue un espace temporaire par excellence pour le déploiement de cette activité. Elle reprend du mois d'avril à juillet, et d'août à novembre. Elle est pratiquée dans les principaux cours d'eau notamment: les rivières Djuel, Mbilla, Ndoupe, Lipahè. La Djuel, la Lipahè, la Mbilla et la Ndoupe par une partie moins importante (environ 2% de la population) composée des hommes et des femmes. Les techniques de pêches utilisées sont la ligne, le filet et le barrage. Les espèces de poissons pêchés sont : le Tilapia, les Silures, les Carpes, etc.

## **L'exploitation forestière :**

La superficie du patrimoine forestier de la Commune est en moyenne de 14 584 ha soit 30% de l'espace communal. IL est constitué principalement des essences ci-après : *Azobé/Bongossi, Bubinga rouge, Iroko, Padouk rouge, Sipo, Ailé/abal, Longhi/abam, Bilinga, Bossé clair, Doussié rouge, Okan/Adoum, Sapelli, Tali, Dabéma/atui, Movingui, Ilomba* pour l'essentiel dans la partie Nord de l'arrondissement. Selon les inventaires réalisés, le potentiel ligneux compte plusieurs espèces exploitables dans les conditions actuelles du marché. Cette exploitation permettrait de générer des sources de revenus pour la commune et d'emplois à long terme pour les communautés rurales.

Les villages concernés par le projet forêts communautaire : BOGA, MAHOLE, PESLIPAN, DIKONOP I, DIKONOP II, BIBAYA, NGODI-LOM, MBANDA, NGOG NGWAS, MABOYE, HAM, BAMO, BEDA, MATOL.

## **Les ressources minières.**

Quelques ressources minières sont relativement abondantes dans la Commune, mais restent peu exploitées.

De nombreux massifs rocheux existent sur lesquels on peut installer des carrières de pierre et de gravier.

La possibilité de créer des carrières de sable existe (Sanaga : Communauté NGODI-SI, NGODI-LOM, MBANDA et BEDA, BAMO, MATOL).

Il existe également un gisement de moellon sur la rivière Lep Li Ton au village Maholè.

La Commune gagnerait à promouvoir le développement de ces activités pour constituer un véritable réservoir d'emplois, un soutien à l'amélioration de l'habitat et une source de revenus pour elle-même et pour ses populations.

## **La transformation et le secteur industriel**

Le secteur industriel est presque inexistant dans la Commune de DIBANG. Seule une menuiserie fonctionne à NGODI-SI.

Concernant la transformation agro- alimentaire il existe dans des villages, de petites Unités Artisanales d'extraction de l'huile de palme (pressoirs à huile mécaniques ou manuels). Mais ce secteur nécessite l'installation des Unités plus grandes pouvant mieux valoriser la culture du palmier à huile dans la Commune.

Le manioc est aussi transformé artisanalement en bâtons de manioc qui restent l'une des bases d'alimentation des populations.

### **3.3.5.5. La collecte des produits forestiers non ligneux (PFNL)**

De nombreux produits forestiers non ligneux sont présents mais peu exploités. Les plus exploités sont : les noisettes, le *Gnetum africanum* (OKOK), la kola, le Bitter kola, les feuilles de jonc, le rotin etc.

## **3.4. Principaux services de l'espace communal**

L'arrondissement de DIBANG possède certaines infrastructures fondamentales à l'épanouissement socio-économique des populations. Ces infrastructures couvrent les secteurs tels

que : la santé, l'éducation de base, l'enseignement secondaire, l'eau, l'énergie, les services administratifs, etc. contenues dans le tableau ci-après :

**Tableau 3 : Les principales infrastructures présentes dans la Commune de DIBANG**

SECTEURS	TYPES D'EXPLOITATION	QUALITE	LOCALISATION	STATUT	ETAT ET FONCTIONNALITE
<b>SANTE</b>	Centre médical d'arrondissement(CMA)	1 CMA	DIBANG	PUBLIC	Fonctionnel
	Centre de santé intégré(CSI)	1 CSI	NDONGO	PUBLIC	Fonctionnel
		1 CSI	SOMBO	PUBLIC	Fonctionnel
		1 CSI	NDOUBE	PUBLIC	Fonctionnel
		1 CSI	BOM-LISSOM	PUBLIC	Construit mais non fonctionnel
	Centre de santé privé	CSP	NDONGO	PRIVE	Fonctionnel
		1CS	MOM DIBANG	PRIVE	Non fonctionnel
		1CS	NGODI-SI	PRIVE	Non fonctionnel
	<b>EDUCATION DE BASE</b>	ECOLE PRIMAIRE (EP)	2 EP	NDONGO	PUBLIC
1EP			BAMO	PUBLIC	Fonctionnel
1EP			MABOYE	PUBLIC	Fonctionnel
1EP			SONG NGOS	PUBLIC	Ecole construite en matériaux provisoires
1 EP			SONG - NLEND	PUBLIC	Fonctionnel
1EP			MOM - DIBANG	PUBLIC	Bon et fonctionnel
1EP			BEDA	PUBLIC	bon et fonctionnel
1EP			MOM DIBANG	PRIVE	Délabré et fonctionnel
1EP			BOMB LISSOM	PUBLIC	Bon et fonctionnel
1EP			DIKONOP 1	PUBLIC	Passable et fonctionnel
1EP			MAHOLE	PUBLIC	fonctionnel
1EP			DIBANG CENTRE	PUBLIC	Bon fonctionnel
1EP			MATOL	PUBLIC	Ecole non construite
1EP			NDOUBE	PUBLIC	Bon et fonctionnel
1EP			NGODI-SI	PRIVE	Bon et fonctionnel
1EP			LISSEGUE	PUBLIC	Bon et fonctionnel
1EP			TAMALONG	PUBLIC	02 salles a réhabilitées, fonctionnel
1EP			SOMBO	PUB	Bon et fonctionnel

		1 EP	BOGA	PUBLIC	Bon et fonctionnel
		1EP	MAKEK MANDJAP	PUB	Ecole nouvellement créée non construite
	ECOLE MATERNELLE PUBLIQUE(EMP)	1 EMP	DINGOMBI	PUBLIC	Inexistence de salles de classes
		1 EM	NDONGO	PRIVE	
		1 EM	MABOYE	ECOLE PARENTS	Inexistence de salles de classe
		2EM	SOMBO	PUB	
		1EM	NGODI-SI	PRIVE	Bon et fonctionnel
		1EM	DINGOMBI	PUBLIC	Bon et fonctionnel
		1EM	MABOYE	PUB	Passable et fonctionnel
		1EM	DIBANG	PUB	Passable et fonctionnel
<b>ENSEIGNEMENTS SECONDAIRES</b>	LYCEES D'ENSEIGNEMENTS SECONDAIRES GENERAL	1LYCEE CLASSIQU UE	DIBANG	PUB	Passable 02 bâtiments délabrés, fonctionnel
		LYCEE BILINGUE	SOMBO	PUB	Bon et fonctionnel
	COLLEGE	1 COMPLEXE	NGODI-SI	PRIVE	Bon et fonctionnel
		1 CETIC	DINGOMBI	PUB	Fonctionnel
		1 CES	NDONGO	PUB	fonctionnel
		01CES	BAMO	PUB	bon fonctionnel
	LYCEE D'ENSEIGNEMENT TECHNIQUE	1 LYCEE TECHNIQ UE	DIBANG	PUB	Bon et fonctionnel
			BEDA(2)	pub	bon fonctionnel
			BIBAYA(1)	pub	bon fonctionnel
			BOGA(2)	pub	bon Fonctionnel
			DIKONOP 1(4)	pub	bon fonctionnel
			DIKONOP 2(1)	pub	bon fonctionnel
			MAHOLE(1)	pub	bon fonctionnel
			MATOL(2)	Pub	Bon et fonctionnel
			MBANDA(2)	pub	01 fonctionnel et 01 en panne
			MOM DIBANG(1)	pub	fonctionnel
			NDONGO(3)		
			NGODI LOM(2)	pub	Fonctionnel
			NGOG NGWAS(1)	pub	Bon et fonctionnel
		SOMBO(3)	pub	01 fonctionnel et 01 en panne	



			TAMALONG(3)	pub	Bon et fonctionnel	
			MAKEK-MANDJAP(02)	pub	01 fonctionnel et 01 endommagé	
			NDOUPE(1)		Fonctionnel	
			PESLIPAN(2)			
	Puits	15	BOGA(3)			
			DIKONOP 1(3)	pub	fonctionnel	
			MABOYE(3)	pub	01 non opérationnel et 02fonctionnel	
			SOMAPAN(1)	pub	fonctionnel	
			BOM LISSOM(1)	pub	fonctionnel	
	ADDUCTION D'EAU	1	DIBANG CENTRE	pub	Passable et fonctionnel	
<b>ENERGIE</b>	MOYENNE TENSION	19.25KM				
			DINGOMBI	pub	fonctionnel	
			BAMO	pub	fonctionnel	
			MABOYE	pub	fonctionnel	
			MBANDA	pub	fonctionnel	
			NDONGO	pub	fonctionnel	
			NGOG-NGWAS	pub	fonctionnel	
			SONG NGOS	pub	fonctionnel	
	BASSE TENSION	14 KM			pub	fonctionnel
			DINGOMBI	pub	fonctionnel	
			BAMO	pub	fonctionnel	
			MABOYE	pub	fonctionnel	
			MBANDA	pub	fonctionnel	
			NDONGO	pub	fonctionnel	
			NGOG NGWAS	pub	fonctionnel	
			SONG NGOS	pub	fonctionnel	
	TRANSFORMATEURS	<b>43</b>				
			03	DINGOMBI	pub	fonctionnel
			01	BAMO	pub	fonctionnel

		01	MABOYE	pub	fonctionnel
		03	MBANDA	pub	fonctionnel
		02	MAKEK- MANDJAP	pub	fonctionnel
		01	NDONGO	pub	fonctionnel
		01	NGOG NGWAS	pub	fonctionnel
		01	SONG NGOS	pub	fonctionnel
		01	TAMALONG	pub	fonctionnel
		02	MOM-DIBANG	pub	fonctionnel
		03	DIKONOP I	pub	fonctionnel
		01	DIBANG	pub	fonctionnel
		03	SOMBO	pub	fonctionnel
		03	NDOUPE	pub	fonctionnel
		01	SILILAYE	pub	fonctionnel
		02	PESLIPAN	pub	fonctionnel
		02	SONG-NLEND	pub	fonctionnel
		03	DIKONOP I	pub	fonctionnel
		01	BOM-LISSOM	pub	fonctionnel
		03	BOGA	pub	fonctionnel
		01	LISSEGUE	pub	Non fonctionnel
		02	NGWOPII	pub	fonctionnel
		01	SONG-NTJEP	pub	fonctionnel
		01	MAHOLE	pub	fonctionnel
<b>TRAVAUX PUBLICS</b>	Réseau routier inter urbain et village	163 Km	Tous les villages		
	Ponceaux en matériaux provisoires	2	NDONGO HAM MATOL BEDA		Très mauvais
	POINTS CRITIQUES	8	NDONGO		Très mauvais impraticable
		1	BAMO		Très mauvais impraticable
		1	MABOYE		Très mauvais impraticable



		2	NGOG NGWAS		Très mauvais impraticable	
		1	SONG-NGOS		Très mauvais impraticable	
		1	HAM		Très mauvais impraticable	
	Ponts en matériaux provisoires	02	NGODI-LOM	pub	Passable	
	Pont semi-définitif	01				
			TAMALONG	pub	Passable	
		01	MAPUBI- DIBANG	pub	passable	
	Ponts en matériaux provisoires	03	MATOL	pub	Les buses sont en mauvais état	
	Buses	13				
			TAMALONG	pub	Mauvais état	
	Ponts semi-définitifs		BEDA			
<b>COMMERCE</b>	Marchés existants	1	SOMBO	PUBLIC	Bon état mais non fonctionnel	
		1	NGODI-SI	PUBLIC	Fonctionnel non construit	
		1	DIBANG	public	Fonctionnel non construit	
<b>AFFAIRES SOCIALES</b>	FOYERS COMMUNAUTAIRES	2	MATOL	PUBLIC	Construction inachevée	
			MBANDA	PUBLIC	Bon et fonctionnel	
<b>MINPTT</b>	TELECENTRE POLYVALENTS	1	DIBANG CENTRE	PUBLIC	Bon non fonctionnel	
	ANTENNE ORANGE	1	DIBANG CENTRE	PUBLIC	Bon fonctionnelle	
	ANTENNE MTN	1	DIBANG CENTRE	PUBLIC	Bon fonctionnelle	
<b>SERVICE ADMINISTRATIF</b>	SOUS-PREFECTURE	1	DIBANG CENTRE	PUBLIC	Un peu dégradé fonctionnelle	
	GENDARMERIE	1	DIBANG CENTRE	PUBLIC	Un peu dégradé Fonctionnelle	
	DELEGATION MINADER	1	DIBANG CENTRE	PUBLIC	Dégradé Fonctionnelle	
	DELEGATION MINEPIA	1	DIBANG CENTRE	PUBLIC	ABANDONNE	
	DELEGATION FORET ET FAUNE	1	DIBANG CENTRE	PUBLIC	Matériaux provisoires Fonctionnelle	
	CDE	1	DIBANG CENTRE	PUBLIC	Bon Fonctionnelle	
	ELECAM	1	DIBANG CENTRE	PUBLIC	Bon	
	MARCHE	1	SOMBO	PUBLIC	Fonctionnalité partielle	
	<b>TOURISME</b>	Case touristique	1	SOMBO	PRIVE	Non fonctionnel



### 3.5. Principales potentialités et ressources de la Commune

**Tableau 4 : Principales potentialités et ressources de la Commune**

RESSOURCES NATURELLES	LOCALISATION	POTENTIEL	UTILISATEURS/UTILISATIONS	CONTROLEURS	MODE DE GESTION	TENDANCES	PROBLEMES/CONTRAINTES	ACTIONS A ENTREPRENDRE
<b>FORET</b>	DANS TOUS LES VILLAGES	<ul style="list-style-type: none"> <li>- Variété d'essences forestières</li> <li>- Sol fertile et disponible</li> <li>- Réservoir d'espèces animales</li> <li>- Réservoir de ressources phyto génétiques</li> <li>- Sylvo-agriculture</li> </ul>	<ul style="list-style-type: none"> <li>- Récolte du bois d'œuvre et des PFNL,</li> <li>- Création des plantations cacaoyères, palmiers à huile et de cultures vivrières,</li> <li>- Pratique de la chasse</li> <li>Planteurs – MINADER</li> </ul>	MINFOF MINEPDED MINIMIDT chefs de villages -comités de vigilance	Accès règlementé par le MINFOF	Disparition progressive de certaines espèces forestières et fauniques	<ul style="list-style-type: none"> <li>- Exploitation anarchique (déforestation)</li> <li>- Complaisance des services techniques,</li> <li>- Complicité des autorités traditionnelles</li> <li>Dégradation des sols</li> </ul>	<ul style="list-style-type: none"> <li>-Réglementation de l'exploitation forestière</li> <li>-Reboisement des espèces en disparition</li> <li>-Création des pépinières forestières villageoises</li> <li>-Domestication de certaines espèces fauniques</li> </ul>
<b>EAU</b>	Présence du fleuve Sanaga, les cours d'eau tels que la Djuel, la Lipahè, Ndimahè, etc.	<ul style="list-style-type: none"> <li>- Pêche artisanale et crevette</li> <li>- Carrières de sable des cours d'eau</li> <li>- Culture irriguée D'eau</li> </ul>	<ul style="list-style-type: none"> <li>-extraction du sable</li> <li>- Récolte artisanale des produits halieutiques</li> <li>Cultures maraichères de contre saison</li> </ul>	Chefs de villages	Contrôlé	Forte saisons sèches avec assèchement de certains points d'eau Fortes crues en saison pluvieuse Forte activité de la pêche	<ul style="list-style-type: none"> <li>- Disparition progressive des produits halieutiques</li> </ul>	<ul style="list-style-type: none"> <li>- Sensibilisation des pêcheurs sur l'impact de la disparition des espèces halieutiques,</li> <li>Elaboration d'un plan d'aménagement des bas-fonds</li> </ul>
<b>sols</b>	Dans tous les villages	Disponibilité des terres dans tous les villages Terres de cultures de rentes	<ul style="list-style-type: none"> <li>- Cultures vivrières,</li> <li>- Cultures de rente,</li> <li>- Cultures maraichères,</li> <li>Construction des maisons</li> </ul>	Chefs de villages MINDAF MINDUH	Facile mais sous le contrôle du MINDAF, des autorités administratives compétentes et les Chefs	Baisse de la fertilité des sols	Diminution de la fertilité des sols due aux mauvaises techniques culturales	<ul style="list-style-type: none"> <li>- Formation des agriculteurs sur les techniques culturales modernes,</li> <li>- Promotion de l'agriculture intégrée à l'élevage,</li> <li>Amendement des sols</li> </ul>

<b>CARRIERES</b>	BEDA MATOL MBANDA NGODI LOM BAMO	EXTRACTION DU SABLE	Extraction du sable fin dans la Sanaga Extraction du sable dans les cours d'eau	MINIMIDT MINEPDED	Facile mais contrôlé par le MINIMIDT	Ressources insuffisamment exploitées	Faible production des produits de carrières  - Difficultés d'accès dans les zones de carrière, - Insuffisance de moyens financiers, matériels et techniques	- Création et aménagement des voies d'accès, - Aménagement des carrières, Recherche des partenaires financiers et techniques
<b>Sites touristiques</b>	-Chutes de la Sanaga à BAMO, NGODI-LOM -Chutes de la Mbila et de Maholè, -une grotte à BEDA	ECOTOURISME		MINTOUR CHEFS traditionnels Commune CEW	Accès libre	Potentialités non exploitées	Faible vulgarisation des sites touristiques Enclavements des sites touristiques Inexistence d'infrastructures touristiques	- Rechercher des partenaires financiers et techniques, - Création des voies de desserte, - Création des forêts académiques, - Création des zones de chasse sportive,
<b>ENVIRONNEMENT URBAIN</b>	DIBANG centre	- Forte demande de consommation des biens et services - Main d'œuvre abondante, jeunes hétérogènes et dynamiques - Diversité des espaces aménageables pour l'urbanisation - Opportunités de création d'emplois	- Construction infrastructures collectives et infrastructures de base  Activités économiques -possibilités d'aménagement d'espaces verts	MINATD  COMMUNE  MINDAF  MINIMIDT  MINCOM			- Délabrement des infrastructures urbaines - Insalubrité urbaine - Insuffisance de terrains immatriculés et viabilisés - Occupation et extension anarchique de l'espace urbain - Promiscuité - Mauvaise gestion des déchets plastiques	- Réhabilitation des infrastructures collectives et infrastructures de base - Construction de nouvelles infrastructures - Création des espaces verts dans la ville de DIBANG - Sensibilisation des populations sur le traitement des déchets plastiques - Création des clubs des amis de la nature dans les établissements scolaires

# **CHAPITRE 4**

## **SYNTHESE DU DIC**

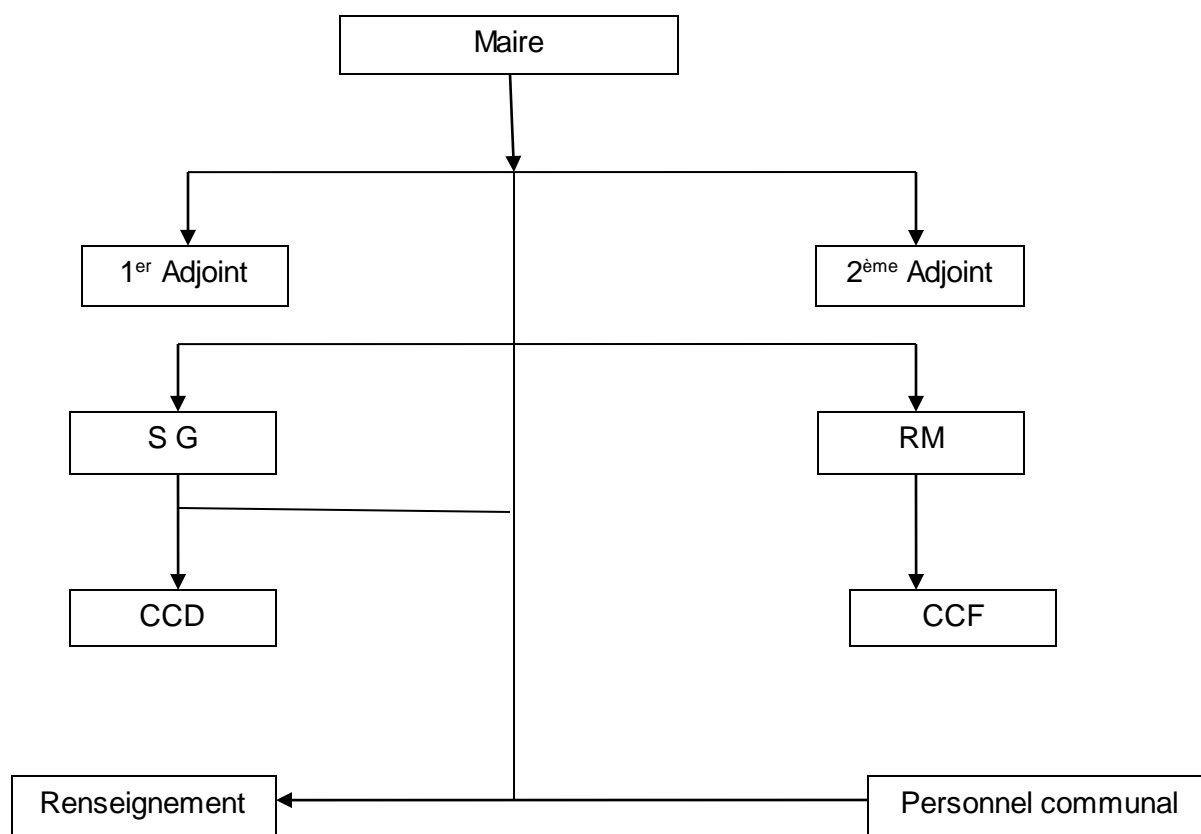
## 4. SYNTHÈSE DES RESULTATS DU DIAGNOSTIC

### 4.1. Synthèse du DIC

Le diagnostic institutionnel communal dans le cadre l'élaboration du PCD de Dibang s'est fait sur quatre (04) axes à savoir : la gestion des ressources humaines, la gestion des ressources financières, la gestion du patrimoine et la gestion des relations .

#### 4.1.1. Gestion des ressources humaines

En ce qui concerne la gestion des ressources humaines, la Commune de Dibang est dirigé par un maire titulaire en la personne de M. NYEMECK Marc assisté de deux (02) adjoints dont le premier se nomme Mme NGO BASSOG Jeanne et le Second M. NYEMECK Job Chrépin, sous le regard vigilant dans un climat de collaboration d'un conseil municipal composé de 25 conseillers dont dix huit (18) hommes et sept (07) femmes. La commune de Dibang dispose d'un personnel constitué des contractuels communaux à l'instar du RM, SG, du CCD, du CCF et des décisionnaires. La commune de Dibang fonctionne sur la base d'un organigramme non formel élaborée par la SG ne précisant pas une attribution des tâches. Cet organigramme se présente de la manière suivante :



**Figure 2:** Esquisse de l'organigramme de la Commune de Dibang

Comme nous pouvons le constater, cet organigramme n'est pas conforme aux tableaux types d'emplois communaux dans la hiérarchie et dans le contenu. Concernant la hiérarchie, les adjoints et le RM sont les collaborateurs du maire et non ses subordonnés. Le contenu quant à lui ne respecte pas le canevas en vigueur c'est ainsi que nous pouvons remarquer qu'il n'existe aucun service à la Mairie de Dibang, ni la comptabilité matière, ni la cellule informatique. Ceci peut d'ores et déjà traduire les difficultés qu'éprouve la mairie de Dibang en terme de ressources humaines et de l'impact que cela peut avoir sur les services rendus.

Nous recommandons ainsi à la commune de Dibang d'élaborer un organigramme conformément à l'arrêté n° 00136/A/MINATD/DCT du 24 août 2009 rendant exécutoires les tableaux-types d'emplois communaux bien évidemment tenant compte de la taille de la commune.

Au terme du diagnostic, il a été relevé un certains nombre d'éléments constituant une force pour la compétitivité de la Commune et d'autres éléments négatifs qui peuvent constituer un frein au développement de la commune regroupés dans le tableau qui suit.

**Tableau 5 : Forces et faiblesses de la Commune dans la gestion des ressources humaines**

Forces	Faiblesses
<ul style="list-style-type: none"> <li>• Présence effective et permanente du 2<sup>e</sup> Adjoint au maire à la mairie pour assurer les fonctions de l'exécutif communal</li> <li>• Dynamisme de la secrétaire générale de la mairie</li> <li>• Recrutement du CCD qualifié qui arrive à la commune au moment où le besoins en terme de ressources humaine se fait le plus pressant, il contribue alors efficacement au fonctionnement de la commune</li> <li>• Assez bonne cohésion de l'exécutif communal</li> <li>• Bonne collaboration avec la tutelle</li> <li>• Assez bon climat de collaboration entre le personnel communal</li> <li>• Bonne qualification des conseillers municipaux</li> <li>• Recrutement d'un CCF qui assiste le RM dans la tenue de la comptabilité municipale</li> </ul>	<ul style="list-style-type: none"> <li>• Insuffisance du personnel qualifié</li> <li>• Non résidence du maire et de son premier adjoint à la commune</li> <li>• Non formation du personnel en informatique</li> <li>• Absence d'un organigramme formel répondant aux critères des tableaux types d'emplois communaux du MINATD</li> <li>• Inexistence d'un règlement intérieur à la commune</li> <li>• Absence des réunions entre le personnel et l'exécutif</li> <li>• Inexistence d'un profil de carrière et d'un système de motivation du personnel</li> <li>• Inexistence d'un cahier de charges définissant clairement les tâches au sein de la mairie</li> </ul>

#### 4.1.2. Gestion des ressources financières

Pour ce qui est des ressources financières, notre analyse portait essentiellement sur la structure du budget et du compte administratif, les procédures d'élaboration et de validation, la transparence dans la gestion financière, etc. le budget est élaboré et équilibré en recettes et dépenses composées des recettes d'investissement et de fonctionnement et les dépenses d'investissement et de fonctionnement. De manière générale les comptes administratifs sont votés par le conseil municipal et approuvés par le Préfet au plus tard le 15 mars de l'exercice suivant. Néanmoins, nous avons identifié au terme de cette activité un certain nombre de forces et faiblesses résumées dans le tableau ci-après :

**Tableau 6 :** Forces et faiblesses de la Commune dans la gestion des ressources financières

Forces	Faiblesses
<ul style="list-style-type: none"> <li>• Création récente de la recette municipale autonome à la mairie (année 2014)</li> <li>• Production et approbation régulières des comptes administratifs</li> <li>• Régularité dans le paiement des salaires</li> <li>• Tenue d'un quittancier pour les recettes</li> <li>• Respect des procédures d'ordonnancement et mandatement pour les dépenses</li> <li>• Présence de quelques partenaires financiers à la commune (le PNDP et le FEICOM)</li> </ul>	<ul style="list-style-type: none"> <li>• Absence d'un fichier de contribuables actualisé à la commune</li> <li>• Absence d'un service d'assiette à la mairie</li> <li>• Faible recouvrement des impôts et taxes</li> <li>• Indiscipline des contribuables</li> <li>• Indisponibilité des comptes de gestion à la mairie</li> <li>• Faible nombre de partenaires financiers</li> </ul>

#### 4.1.3. Gestion du patrimoine communal

Il était question ici d'inventorier le patrimoine communal et faire un état des lieux du point de vue de l'entretien, de la gestion et d'en ressortir les forces et les faiblesses contenues dans le tableau suivant :

**Tableau 7 :** Forces et faiblesses de la Commune dans la gestion du patrimoine communal

Forces	Faiblesses
<ul style="list-style-type: none"> <li>• Bonne potentialité de la commune en terme de patrimoine (forêt et faune, ressources hydraulique, des rochers, etc.)</li> <li>• Existence d'un marché moderne sur financement PNDP au centre urbain de Sombo</li> </ul>	<ul style="list-style-type: none"> <li>• Faible mise en valeur du patrimoine communal</li> <li>• Faible entretien du patrimoine communal</li> <li>• Absence de personnel à la mairie formé dans la gestion du patrimoine</li> <li>• insuffisance du matériel roulant</li> </ul>



#### 4.1.4. Gestion des relations

L'analyse de la gestion des relations a porté sur la nature et le contenu des relations entre la commune et les acteurs externes tels que la tutelle, les services déconcentrés de l'Etat, le secteur privé, la société civile, d'autres communes, etc. A l'issu de cette analyse, nous avons identifié un certains nombre de forces et de faiblesses que nous présentons dans le tableau ci-dessous :

**Tableau 8 : Forces et faiblesses de la Commune dans la gestion des relations**

Forces	Faiblesses
<ul style="list-style-type: none"> <li>• Bonnes relations avec la tutelle</li> <li>• Collaboration avec d'autres communes du département</li> <li>• Membre du Syndicat des Communes du Nyong et Kellé (SYNCONYK)</li> <li>• Collaboration avec les services déconcentrés de l'Etat</li> </ul>	<ul style="list-style-type: none"> <li>• Faible coopération avec les partenaires au développement</li> <li>• Faible collaboration avec les services déconcentrés de l'Etat</li> <li>• Absence de jumelage avec les communes étrangères</li> <li>• Absence de relation avec la société civile</li> </ul>

#### 4.1.5. Axes de renforcement de la commune

Ils découlent du diagnostic institutionnel communal et Au regard des forces et faiblesses ci-dessus, des pistes d'actions prioritaires ont été dégagées en terme d'actions et besoins en formation de l'équipe communale

**Tableau 9: Axes de renforcement de la Commune**

Domaines	Actions
<b>Ressources humaines</b>	<ul style="list-style-type: none"> <li>• Recrutement effectif du personnel qualifié à la comptabilité matière, à l'Etat civil, au service du courrier, à la recette municipale</li> <li>• Renforcement des capacités du personnel communal, les conseillers municipaux et l'exécutif municipal, sur les thèmes liés à leur rôle et en techniques de communication auprès des populations qu'ils représentent</li> <li>• Formation du personnel en informatique avec pour module world et Excel</li> <li>• Organisation des réunions hebdomadaires ou mensuelles du personnel</li> <li>• Amélioration des conditions de travail</li> <li>• Evaluation trimestrielle des performances du personnel</li> <li>• Elaboration d'un organigramme conformément à l'arrêté n° 00136/A/MINATD/DCT du 24 août 2009 rendant exécutoire les tableaux-types des emplois communaux</li> </ul>

<p><b>Ressources financières</b></p>	<ul style="list-style-type: none"> <li>• Procéder à la mise à jour du fichier du contribuable,</li> <li>• Développer des mécanismes de création des ressources propres à la mairie ;</li> <li>• Améliorer les mécanismes de collecte des recettes propres de la commune ;</li> <li>• Aménager un site touristique au versant de la chute de la Mbilla à Peslipan et la chute de Lep Li Ton à Mahole ;</li> <li>• Mise sur pied des activités génératrices de revenus propres à la commune (cité municipale, micro-projets agricoles etc.)</li> <li>• Mise en place d'un système de gestion transparent</li> <li>• Informatisation du système financier.</li> </ul>
<p><b>Patrimoine communal</b></p>	<ul style="list-style-type: none"> <li>• Mise en œuvre d'un plan d'urbanisation</li> <li>• Acquisition du matériel roulant (camion, pick-up)</li> <li>• Construction d'une cité municipale</li> <li>• Réfection du logement de fonction du maire</li> <li>• Procéder à un inventaire et à une évaluation du patrimoine communal</li> <li>• Mise sur pied d'un service ou comité pour l'entretien et la gestion du patrimoine communal</li> <li>• Aménagement des voies d'accès facile au marché de Sombo</li> </ul>
<p><b>Gestion des relations</b></p>	<ul style="list-style-type: none"> <li>• Amélioration des relations avec les services techniques, la société civile et les acteurs privés</li> <li>• Développement d'un portefeuille important de partenaires au développement</li> <li>• Développement de la coopération décentralisée avec les communes étrangères</li> </ul>

## 4.2. Synthèse des données collectées sur la petite enfance

Elle se résume dans le tableau ci-après :

**Tableau 10 : Synthèse des données sur la petite enfance**

BESOIN	ETAT DES LIEUX/DIAGNOSTIC SITUATION ACTUELLE					OBJECTIFS GÉNÉRAUX	PRINCIPALES ACTIVITÉS À MENER	RESPONSABLES ET PARTENAIRES D'EXÉCUTION
	NOMBRE TOTAL D'ENFANTS (SELON LES ÂGES DES COMPOSANTES)	NOMBRE D'ENFANTS COUVERTS	ÉCARTS (NOMBRE ET %)	JUSTIFICATION DES ÉCARTS (FACTEURS MILITANTS À LA JOUISSANCE DES DROITS DES ENFANTS)	ACTEURS EN PLACE (PROGRAMMES/INTERVENTIONS)			
Actes de naissance (0 à 14 ans)	3 054	2511	543	Inexistence des centres d'état civil dans certains villages Eloignement des centres d'état civil dans certain village	Commune de Dibang	Établir la citoyenneté des enfants et améliorer les conditions de leur scolarisation	<ul style="list-style-type: none"> <li>- Identification des enfants scolarisés sans acte de naissance, avec l'assistance des directeurs des écoles et confection d'un répertoire ;</li> <li>- Organisation des campagnes d'établissement des actes de naissance dans les villages</li> </ul>	Commune de Dibang
			18%	Ignorance des procédures Négligence des parents	Centres d'état civil			
Nutrition (0 à 3 ans)	699	469	230	Négligence des parents	CMA de Dibang et les CSI	Améliorer la nutrition de l'enfant à travers l'accès à une nourriture variée, de quantité et de qualité suffisante.	<ul style="list-style-type: none"> <li>-Renforcement des stocks des centres de santé en matière de vitamines et autres substances nutritives ;</li> <li>-Administration des vermifuges dans les écoles et villages ;</li> <li>-Organisation des séances de sensibilisation et programmes éducation à la santé infantile auprès des parents</li> </ul>	CMA Dibang, districts et aires de santé
			33%					

BESOIN	ETAT DES LIEUX/DIAGNOSTIC SITUATION ACTUELLE					OBJECTIFS GÉNÉRAUX	PRINCIPALES ACTIVITÉS À MENER	RESPONSABLES ET PARTENAIRES D'EXÉCUTION
	NOMBRE TOTAL D'ENFANTS (SELON LES ÂGES DES COMPOSANTES)	NOMBRE D'ENFANTS COUVERTS	ÉCARTS (NOMBRE ET %)	JUSTIFICATION DES ÉCARTS (FACTEURS MILITANTS À LA JOUISSANCE DES DROITS DES ENFANTS)	ACTEURS EN PLACE (PROGRAMMES/INTERVENTIONS)			
Vaccination (0-5 ans)	1 115	1115	0	Réticence de certains parents	Centre Médical d'Arrondissement de Dibang Programme élargi de vaccination	Assurer à la circonscription communale une meilleure couverture vaccinale.	-Fourniture aux services de santé des équipements de conservation et de stockage des vaccins ;  -Appuis financiers aux services de santé pour les descentes sur le terrain - sensibilisation des parents	MINSANTE Médecins CMA de Dibang et DDAS, les chefs des districts et des aires de santé
			100%	Attachement aux croyances traditionnelles Déplacement de certains enfants Négligence de certains parents				
Éducation préscolaire  (4 à 5 ans)	416	244	172	Faible revenu des ménages	IAEB Commune	Améliorer l'offre d'éducation préscolaire au sein de l'espace communal	-Création et construction des écoles maternelles	MINEDUB IAEB Commune de Dibang
			41.35%	Adaptation difficile des parents Inexistence d'une école maternelle dans la majorité des villages Eloignement des écoles voisines				
Éducation scolaire (6 à 14 ans)	1437	1263	174	Ignorance, Déperdition scolaire	IAEB Commune	Améliorer l'offre d'éducation scolaire au sein de l'espace communal	Création et construction des écoles primaires	MINSEC DDES d'Eséka Commune de Dibang
			12%	Faible suivi des parents				
Prévention du paludisme	1 719	1594	125	Refus d'utilisation des moustiquaires imprégnées dans quelques ménages	Centre Médical d'Arrondissement de Dibang	Réduire la charge palustre parmi les enfants dans la commune	- Utilisation des moustiquaires imprégnées	Médecin de district, ONG, élites, MINSANTE  Programme national de lutte contre le paludisme

BESOIN	ETAT DES LIEUX/DIAGNOSTIC SITUATION ACTUELLE					OBJECTIFS GÉNÉRAUX	PRINCIPALES ACTIVITÉS À MENER	RESPONSABLES ET PARTENAIRES D'EXÉCUTION
	NOMBRE TOTAL D'ENFANTS (SELON LES ÂGES DES COMPOSANTES)	NOMBRE D'ENFANTS COUVERTS	ÉCARTS (NOMBRE ET %)	JUSTIFICATION DES ÉCARTS (FACTEURS MILITANTS À LA JOUISSANCE DES DROITS DES ENFANTS)	ACTEURS EN PLACE (PROGRAMMES/INTERVENTIONS)			
(0 à 14 ans)			7%	Présence des mares d'eau et touffes d'herbe aux alentours des maisons			<ul style="list-style-type: none"> <li>- Nettoyage des alentours des maisons</li> <li>- Distribution de nouvelles moustiquaires imprégnées à tous les ménages</li> <li>- Sensibilisation des populations</li> </ul>	
VIH/sida, protection spéciale des enfants (OEV) (0 à 14 ans)	839	16	823	Négligence des populations ignorant le statut sérologique	Centre Médical d'Arrondissement de Dibang	Assurer la protection des enfants contre le VIH/SIDA et la prise en charge globale ou partielle des OEV	Organisation des campagnes de sensibilisation et de dépistage gratuits du VIH/SIDA	Médecin de district Comité National de lutte contre le SIDA Commune de Dibang DDAS, MINSANTE
Eau, hygiène et assainissement (0 à 14 ans)	1 356	1142	214	Accès difficile à l'eau potable,	/	Créer un environnement social salubre, avec des infrastructures d'approvisionnement en eau fiables.	<ul style="list-style-type: none"> <li>- Sensibilisation des populations sur les maladies hydriques et formation à la potabilisation de l'eau; sensibilisation à la Construction des latrines décentes</li> </ul>	MINEE Commune de Dibang
			16%	Insuffisance de points d'eau potable Insuffisance des latrines bien aménagées				

Source : *Diagnostic Participatif Niveau Village*

### 4.3. Synthèse des données sur les changements climatiques

**Tableau 11 : Synthèse des données sur les changements climatiques**

SECTEUR	TENDANCES DES CHANGEMENTS CLIMATIQUES	EFFETS BIOPHYSIQUES	EFFETS SOCIO-ÉCONOMIQUES	NIVEAU DE RISQUE	POTENTIEL LOCAL POUR RÉSOUDRE/CAPACITÉ D'ADAPTATION	SOLUTIONS ENVISAGÉES
<b>Agriculture</b>	<ul style="list-style-type: none"> <li>• Température en hausse : saison sèche</li> <li>• Vent violent</li> <li>• Pluies torrentielles</li> </ul>	<ul style="list-style-type: none"> <li>• Développement des maladies sur les plantes et cabosses de cacao</li> <li>• Déracinement des plantes</li> <li>• Destruction des cultures</li> <li>• Assèchement des plantes</li> <li>• Perturbation du calendrier agricole</li> <li>• Pourriture des cultures</li> </ul>	<ul style="list-style-type: none"> <li>• Faible production agricole</li> <li>• Faibles revenus des agriculteurs</li> <li>• Pauvreté</li> </ul>	Moyen	Faible (utilisation des produits phytosanitaires par certaines personnes)	<ul style="list-style-type: none"> <li>-Appui à l'acquisition des produits phytosanitaires, des intrants agricoles et semences améliorées</li> <li>-Formation dans les techniques culturales modernes</li> </ul>
<b>Élevage</b>	<ul style="list-style-type: none"> <li>• Forte saison sèche</li> <li>• Température : hausse</li> <li>• Pluviométrie : baisse</li> <li>• Forte saison des pluies</li> </ul>	<ul style="list-style-type: none"> <li>• Apparition de plusieurs épidémies</li> <li>• Disparition du pâturage</li> <li>• Tarissement des points d'eau</li> <li>• Difficulté d'abreuvement</li> </ul>	<ul style="list-style-type: none"> <li>• Mort des bêtes</li> <li>• Diminution progressive du cheptel</li> <li>• Pénurie des bêtes</li> <li>• Découragement des populations</li> <li>• Pauvreté</li> </ul>	Élevé	Faible (utilisation de la pharmacopée traditionnelle pour soigner les bêtes)	<ul style="list-style-type: none"> <li>-Assistance permanente des services vétérinaires</li> <li>-Formation des éleveurs</li> <li>-Facilitation de l'accès aux vaccins</li> </ul>
<b>Forêt-faune</b>	<ul style="list-style-type: none"> <li>• Forte saison de pluie vent violent</li> <li>• Température : baisse</li> </ul>	<ul style="list-style-type: none"> <li>• Destruction des arbres</li> <li>• Disparition de certaines essences forestières</li> <li>• Disparition de la faune</li> <li>• Encombrement des routes</li> </ul>	<ul style="list-style-type: none"> <li>• Diminution du potentiel forestier</li> <li>• Diminution du potentiel faunique</li> <li>• Difficulté de déplacement</li> </ul>	Moyen	Faible	<ul style="list-style-type: none"> <li>-Création d'une réserve faunique au niveau communal</li> <li>-Création d'une pépinière forestière</li> <li>-Reboisement</li> <li>-Abattage des arbres en bordure route</li> <li>-Affectation des agents au poste forestier de Dibang</li> </ul>
<b>Eau et assainissement</b>	<ul style="list-style-type: none"> <li>• Prolongement de la saison sèche</li> <li>• température : hausse</li> <li>• pluviométrie : baisse</li> </ul>	<ul style="list-style-type: none"> <li>• Eau trouble, présence de plusieurs particules dans l'eau</li> <li>• Tarissement des sources</li> </ul>	<ul style="list-style-type: none"> <li>• Consommation des eaux douteuses</li> <li>• Maladies hydriques</li> </ul>	Élevé	Faible	<ul style="list-style-type: none"> <li>-Construction des forages</li> <li>-Sensibilisation des populations sur les techniques d'épuration d'eau</li> </ul>

SECTEUR	TENDANCES DES CHANGEMENTS CLIMATIQUES	EFFETS BIOPHYSIQUES	EFFETS SOCIO-ÉCONOMIQUES	NIVEAU DE RISQUE	POTENTIEL LOCAL POUR RÉSOUDRE/CAPACITÉ D'ADAPTATION	SOLUTIONS ENVISAGÉES
<b>Santé</b>	<ul style="list-style-type: none"> <li>• Etalage des pluies tout au long de l'année</li> <li>• forte saison pluvieuse</li> <li>• température : baisse</li> </ul>	<ul style="list-style-type: none"> <li>• Présence des épidémies</li> <li>• Présence des maladies hydriques</li> <li>• Prolifération des maladies tropicales</li> </ul>	<ul style="list-style-type: none"> <li>• Dépense élevée pour la santé</li> <li>• Appauvrissement des populations</li> <li>• Baisse de la main d'œuvre agricole</li> <li>• Ralentissement des activités</li> </ul>	Elevé	Faible	<ul style="list-style-type: none"> <li>-Organisation des vastes campagnes de vaccination</li> <li>-Distribution des moustiquaires imprégnées</li> <li>-Organisation des campagnes de consultation gratuite</li> </ul>
<b>Mines</b>	<ul style="list-style-type: none"> <li>• Pluviométrie : hausse</li> <li>• température baisse</li> <li>• vents violents</li> </ul>	<ul style="list-style-type: none"> <li>• Enclavement des pistes menant au gisement de sables</li> <li>• Inondation des rivières</li> <li>• Augmentation des courants d'eau</li> </ul>	<ul style="list-style-type: none"> <li>• Exploitation pénible du sable</li> <li>• Risque permanent d'accident</li> <li>• Baisse de l'activité et du rendement</li> </ul>	Moyen	Faible	<ul style="list-style-type: none"> <li>-Création des carrières de sable</li> <li>-Aménagement et entretien régulier des voies d'accès aux gisements</li> <li>-Octroi du matériel moderne pour l'extraction du sable</li> </ul>
<b>Développement urbain</b>	<ul style="list-style-type: none"> <li>• vents violents</li> <li>• pluie torrentielle</li> <li>• température Baisse</li> </ul>	<ul style="list-style-type: none"> <li>• Destruction de l'habitat</li> <li>• Précarité de l'habitat</li> <li>• Erosion</li> </ul>	<ul style="list-style-type: none"> <li>• Dépenses imprévues</li> <li>• Risque permanent de sinistre</li> <li>• Présence des personnes sans abris</li> <li>• Destruction des biens</li> </ul>	Moyen	Moyen (construction des maisons en matériaux définitifs par certaines personnes)	-Promotion des matériaux de construction pour la construction en matériaux définitif
<b>Travaux publics</b>	<ul style="list-style-type: none"> <li>• Pluviométrie : hausse</li> <li>• Température : basse</li> <li>• Vents violents</li> </ul>	<ul style="list-style-type: none"> <li>• Érosion des routes</li> <li>• Dégradation des ouvrages de franchissement</li> <li>• Présence des bourbiers et de nombreuses mares d'eau</li> </ul>	<ul style="list-style-type: none"> <li>• Cout élevé du transport</li> <li>• Indisponibilité des moyens de transport</li> <li>• Impraticabilité des routes</li> <li>• Risque élevé d'accidents</li> </ul>	Élevé	Faible (cantonnage périodique des routes)	Gravillonnage et bitumage des routes

Source : *Diagnostic Participatif Niveau village*

#### 4.4. Principaux problèmes et besoins identifiés et consolidés par secteur

**Tableau 12 : Matrice d'identification des problèmes et besoins par secteur**

**Secteur 1 : ADMINISTRATION TERRITORIALE ET DÉCENTRALISATION**

PROBLÈMES	VILLAGES CONCERNES	PRINCIPALES CAUSES	PRINCIPAUX EFFETS	BESOINS/IDEES DE PROJETS
Difficultés d'accès à la sécurité des personnes et des biens	MOM-DIBANG, HAM, DIKONOP II, DINGOMBI, BAMO, TAMALONG, MATOL, MABOYE, NDONGO, NGOG-GWAS, BIBAYA, SONG-NGOS, BEDA, NDONGO, MAHOLE, BOM-LISSOM	<ul style="list-style-type: none"> <li>- Inexistence d'un centre d'état civil</li> <li>- Inexistence d'un poste de sécurité publique</li> <li>- Inexistence des comités de vigilance</li> <li>-</li> </ul>	<ul style="list-style-type: none"> <li>- Difficulté d'établissement des actes de naissance</li> <li>- Pertes de biens</li> <li>- Insécurité</li> <li>- Agression, vol</li> <li>- Aggravation des conflits</li> <li>- Bagarres</li> <li>- Faible taux d'établissement des actes de naissance</li> <li>- Prolifération de faux actes de naissance</li> </ul>	<ul style="list-style-type: none"> <li>- Création d'un centre d'état civil</li> <li>- Création d'un poste de sécurité publique</li> <li>- Création d'un comité de vigilance</li> </ul>
	SILILAYE, PESLIPAN, BOM-LISSOM, BOGA	<ul style="list-style-type: none"> <li>- Eloignement des centres d'état civil</li> </ul>		<ul style="list-style-type: none"> <li>- Création d'un centre d'état civil</li> </ul>
	DIKONOP1, NDOUPE, SONG-NLEND, MOM-DIBANG, MBANDA, LISSEGUE, BOGA	<ul style="list-style-type: none"> <li>- Eloignement de la brigade de gendarmerie de Dibang</li> </ul>		<ul style="list-style-type: none"> <li>- Création d'un poste de sécurité publique</li> </ul>
	DIBANG, TAMALONG	<ul style="list-style-type: none"> <li>- Insuffisance du personnel dans les FMO</li> <li>- Insuffisance des moyens logistiques</li> </ul>		<ul style="list-style-type: none"> <li>- Affectation du personnel à la brigade de gendarmerie de Dibang et au commissariat spécial</li> <li>- Octroi des moyens de transport dans ces FMO</li> </ul>
	SOMAPAN, NGWOPII, SONG-NTJEP, SINTIM, SILILAYE	<ul style="list-style-type: none"> <li>- Inexistence d'une chefferie de 3<sup>e</sup> degré</li> </ul>		<ul style="list-style-type: none"> <li>- Création d'une chefferie de 3<sup>e</sup> degré</li> </ul>



**Secteur 2 : AFFAIRES SOCIALES**

PROBLÈMES	VILLAGES CONCERNES	PRINCIPALES CAUSES	PRINCIPAUX EFFETS	BESOINS/IDÉES DE PROJET
Difficulté de prise en charge des personnes vulnérables	MATOL, MBANDA, TAMALONG, SONG-NTJEP,	- Inexistence des structures de prise en charge	<ul style="list-style-type: none"> <li>- Négligence des préoccupations des personnes vulnérables</li> <li>- Sous information</li> <li>- Personnes marginalisées</li> <li>- Solitude des personnes vulnérables</li> <li>- Faibles revenus des personnes vulnérables</li> <li>- Pauvreté</li> <li>- Famine</li> <li>- Difficulté de se déplacer</li> </ul>	- Construction d'une structure de prise en charge des personnes vulnérables
	MAKEK-MANDJAP, BIBAYA	- Non organisation des personnes vulnérables		Création d'une association des personnes vulnérables
	BEDA, BAMO, DIKONOP2, MABOYE, NGOG-NGWAS, MAHOLE, MATOL, MOM-DIBANG,	- Inexistence d'encadrement		Encadrement psychosocial des personnes vulnérables
	BIBAYA, BEDA, BOM-LISSOM, DINGOMBI, DIKONOP1, DIKONOP2, LISSEGUE, HAM, MABOYE, MAKEK-MANDJAP, MATOL, MBANDA, MOM-DIBANG, NDONGO, TAMALONG, PESLIPAN, SONG-NTJEP, SONG-NGOS, SOMBO, NGO-NGWAS, SINTIM, SONG-NLEND, NGWOPII, MAPUBI-DIBANG	- Inexistence d'assistance aux personnes vulnérables		Assistance financière et matérielle des personnes vulnérables
	BEDA, HAM, TAMALONG, NGODI-LOM, SOMAPAN,	- Inexistence d'appui en appareillages aux personnes vulnérables		Octroi d'appareillages aux personnes vulnérables
	BEDA	- Difficulté d'accès aux soins de santé		Prise en charge sanitaires des personnes vulnérables

**SECTEUR 3 : AGRICULTURE ET DÉVELOPPEMENT RURAL**

PROBLÈMES	VILLAGES CONCERNES	PRINCIPALES CAUSES	PRINCIPAUX EFFETS	BESOINS/IDEES DE PROJETS
Difficulté à promouvoir une agriculture compétitive et plus productive	Tous les villages	<ul style="list-style-type: none"> <li>• Pratique des techniques culturales archaïques</li> <li>• Maladies phytosanitaires</li> <li>• Présences d'animaux et criquets dévastateurs</li> <li>• Utilisation de l'outillage rudimentaire</li> <li>• Difficulté d'accès aux intrants agricoles</li> <li>• Difficulté d'accès aux produits phytosanitaires</li> <li>• Difficulté d'accès aux semences améliorées</li> <li>• Insuffisance d'encadrement technique</li> <li>• Insuffisance de moyens financiers</li> <li>• Inexistence d'appui financier à l'agriculture</li> <li>• Enclavement des zones de production</li> <li>• Présence des termites dans le sol</li> <li>• Inexistence des magasins de stockage</li> <li>• Difficulté d'évacuation des produits agricoles</li> <li>• Difficulté de transformation des produits agricoles</li> <li>• Faible organisation des agriculteurs</li> <li>• Conflits agro-pastoraux</li> <li>• Prolongement de la saison pluvieuse</li> <li>• Faible rendement agricole</li> </ul>	<ul style="list-style-type: none"> <li>• Baisse de la production</li> <li>• Famine</li> <li>• Pauvreté</li> <li>• Pénibilité du travail</li> <li>• Sous-développement</li> <li>• Détérioration du cadre de vie</li> <li>• Faible entretien des cultures</li> <li>• Insécurité alimentaire</li> <li>• Pourriture des semis</li> <li>• Perturbation du calendrier agricole</li> <li>• Faible commercialisation des produits agricoles</li> <li>• Faible rentabilité des produits agricoles</li> </ul>	<ul style="list-style-type: none"> <li>- Formation/Encadrement sur les techniques agricoles</li> <li>- Construction d'un magasin de stockage</li> <li>- Ouverture des pistes agricoles</li> <li>- Approvisionnement en semence de qualité (manioc, macabo, maïs, igname, etc.)</li> <li>- Approvisionnement en produits phytosanitaires et intrants agricoles</li> <li>- Acquisition de l'outillage agricole moderne (tracteur et autre)</li> <li>- Appui financier des agriculteurs</li> </ul>
	NDOUPE,	<ul style="list-style-type: none"> <li>• Insuffisance des terres cultivables</li> </ul>		-
	NGOG-NGWAS	<ul style="list-style-type: none"> <li>• Infertilité de certaines terres</li> </ul>		- Octroi des intrants agricoles

**Secteur 4 : COMMERCE**

PROBLÈMES	VILLAGES CONCERNES	PRINCIPALES CAUSES	PRINCIPAUX EFFETS	BESOINS/IDEES DE PROJETS
Difficulté d'écoulement des produits agricoles	Tous les villages	<ul style="list-style-type: none"> <li>- Inexistence d'un marché périodique local</li> <li>- Eloignement des marchés fréquentés</li> <li>- Mauvais état des routes</li> <li>- Indisponibilité des moyens de transport</li> </ul>	<ul style="list-style-type: none"> <li>- Pénurie</li> <li>- Faible écoulement des produits agricoles</li> <li>- Faible rentabilité des produits agricoles</li> <li>- Coût élevé du transport des marchandises</li> <li>- Périissement des produits</li> <li>- Abandon du marché</li> <li>- Consommation des produits non homologués</li> <li>- Faibles revenus</li> <li>- pauvreté</li> </ul>	<ul style="list-style-type: none"> <li>- Construction d'un marché périodique</li> <li>- Aménagement des routes</li> </ul>
	SOMBO	<ul style="list-style-type: none"> <li>- Mauvais emplacement du marché</li> </ul>		<ul style="list-style-type: none"> <li>- Aménagement des voies d'accès au marché</li> </ul>
	DIBANG	<ul style="list-style-type: none"> <li>- Insuffisance d'équipements au marché</li> <li>- Inexistence des latrines publiques</li> <li>- Mauvais état des routes</li> </ul>		<ul style="list-style-type: none"> <li>- Construction des hangars au marché de Dibang</li> <li>- Construction des latrines au marché</li> <li>- Aménagement des routes</li> </ul>

**Secteur 5 : COMMUNICATION**

PROBLÈMES	VILLAGES CONCERNES	PRINCIPALES CAUSES	PRINCIPAUX EFFETS	BESOINS/IDEES DE PROJETS
Difficultés d'accès à l'information et à la communication	DIBANG, NGODI-LOM, BEDA, TAMALONG, SINTIM, SILILAYE, BOM-LISSOM	<ul style="list-style-type: none"> <li>- Inexistence d'un point de distribution de la presse écrite</li> </ul>	<ul style="list-style-type: none"> <li>- Sous information des populations</li> </ul>	<ul style="list-style-type: none"> <li>- Création d'un point de presse</li> </ul>
	Tous les villages	<ul style="list-style-type: none"> <li>- Faible couverture de signaux CRTV et autres télévisions privées</li> <li>- Faible réception des signaux radio et télé</li> <li>- Perturbation des ondes lors des fortes pluies</li> <li>- Inexistence d'une radio communautaire</li> <li>- Faible couverture en réseau électrique</li> <li>- Coupures intempestive du courant électrique</li> </ul>	<ul style="list-style-type: none"> <li>- Oisiveté</li> <li>- Faible épanouissement des populations</li> <li>- Isolement</li> </ul>	<ul style="list-style-type: none"> <li>- Amélioration de la qualité des signaux CRTV et autres chaînes de télévisions</li> <li>- Construction des antennes de relais des ondes audiovisuelles</li> <li>- Création d'une radio communautaire</li> </ul>

				- Entretien du réseau électrique - Extension du réseau électrique
	BAMO, BEDA, SONG-NTJEP	- Inexistence du courant électrique		Electrification du village

**Secteur 6 : CULTURE**

PROBLÈMES	VILLAGES CONCERNES	PRINCIPALES CAUSES	PRINCIPAUX EFFETS	BESOINS/IDEES DE PROJET
Difficulté de promotion de la culture locale	Tous les villages	Inexistence d'appui à l'organisation des événements culturels	Disparition progressive des valeurs culturelles Inexistence des soirées culturelles et festivals Faible culture littéraire Disparition progressive des sites culturels Accès pénible aux sites Désintérêt des populations sur la promotion de la culture Forte tendance au modernisme	Appui à l'organisation des soirées/festivals culturels
		Insuffisance du matériel culturel		- Appui à l'acquisition du matériel de musique rationnelle et les tenues de danse traditionnelles
		Inexistence de calendrier culturel		Elaboration du calendrier culturel
	NDONGO, NGOG-NGWAS, BAMO	Non-organisation de l'école sous l'arbre		Réinstauration/Organisation de l'école sous l'arbre
	MBANDA, MABOYE, NDONGO, MOM DIBANG, DIKONOP1, TAMALONG	Inexistence de bibliothèque		Création d'une bibliothèque historique
MBANDA, BAMO	Faible entretien des sites culturels	Entretien des sites culturels		

PROBLÈMES	VILLAGES CONCERNES	PRINCIPALES CAUSES	PRINCIPAUX EFFETS	BESOINS/IDÉES DE PROJET
	PESLIPAN, BAMO	Entretien irrégulier des voies d'accès aux chutes		Entretien régulier des voies d'accès
	BAMO, NGODI-LOM, TAMALONG, BEDA, MAKEK-MANDJAP, NDONGO, HAM, DIKONOP 2, MAPUBI-DIBANG, SINTIM, DIKONOP1, SONG-NTJEP, LISSEGUE, MABOYE, DINGOMBI, SONG-NGOS, BOGA, MAHOLE, NDOUPE, NGOG-GWAS, SILILAYE, PESLIPAN, SOMBO, NGWOPII, BOM-LISSOM, NGODISI, SONG-NLEND	Inexistence de foyer culturel		Construction des foyers communautaires
	PESLIPAN, BAMO	Faible sensibilisation des populations sur la nécessité de préserver les valeurs culturelles		- Sensibilisation des jeunes sur l'importance de la culture

**Secteur 7 : DÉVELOPPEMENT URBAIN ET HABITAT**

PROBLÈMES	VILLAGES CONCERNES	PRINCIPALES CAUSES	PRINCIPAUX EFFETS	BESOINS/IDÉES DE PROJETS
Difficulté d'accès aux matériaux de construction	DINGOMBI, BAMO, SONG-NGOS, MBANDA, TAMALONG, NGODI-LOM, BEDA,	Enclavement des gisements de sable	Transport pénible du sable	Aménagement des voies d'accès aux exploitations de sable
	DINGOMBI, NDONGO, MABOYE, SONG NGWOS, MBANDA, NGODI-LOM, MAPUBI-DIBANG, TAMALONG	Inexistence d'un point de vente des matériaux de construction modernes	Construction en matériaux locaux et provisoires	Création d'un point de vente des matériaux de construction modernes

	Tous les villages	<p>Difficulté d'accès aux matériaux de construction durables</p> <p>Insuffisance de moyens financiers</p> <p>Coût élevé des matériaux de construction</p>	<p>Usage d'un bois non-traité pour la construction</p> <p>Précarité de l'habitat</p> <p>Risque permanent de sinistre promiscuité</p>	<ul style="list-style-type: none"> <li>- Création des points de vente des matériaux de construction modernes</li> <li>- Subvention des matériaux de construction</li> </ul>
--	-------------------	---	--	---

**Secteur 8 :** DOMAINES, CADASTRE ET AFFAIRES FONCIÈRES

PROBLÈMES	VILLAGES CONCERNES	PRINCIPALES CAUSES	PRINCIPAUX EFFETS	BESOINS/IDEES DE PROJET
Difficulté d'accès à la propriété foncière	Tous les villages	<ul style="list-style-type: none"> <li>- Inexistence des services d'encadrement au niveau communal</li> <li>- Eloignement des services du cadastre d'Eséka</li> <li>- Difficulté d'obtention des titres fonciers</li> <li>- Ignorance des procédures d'immatriculation des terres, terrains</li> <li>- Coût élevé de la procédure d'obtention du titre foncier</li> </ul>	<ul style="list-style-type: none"> <li>- Faible détention du titre foncier</li> <li>- Non respect des limites naturelles</li> <li>- Conflits fonciers récurrents</li> <li>- Découragement</li> </ul>	<ul style="list-style-type: none"> <li>- Simplification des procédures d'immatriculation des terres</li> <li>- Organisation des campagnes de sensibilisation sur l'importance du titre foncier</li> <li>- Immatriculation des terres</li> <li>- Organisation des campagnes d'information sur la procédure d'établissement du titre foncier</li> <li>- Création d'un service technique compétent au niveau communal</li> </ul>

**Secteur 9 :** EAU

PROBLÈMES	VILLAGES CONCERNES	PRINCIPALES CAUSES	PRINCIPAUX EFFETS	BESOINS/IDEES DE PROJET

Difficulté d'accès à l'eau potable	Tous les villages	<ul style="list-style-type: none"> <li>- Insuffisance des points d'eau potable</li> <li>- Inexistence/non fonctionnalité de COGES</li> <li>- Tarissement des points d'eau en saison sèche</li> <li>- Non aménagement des sources d'eau naturelles</li> <li>- Méconnaissance des techniques de traitement de l'eau</li> </ul>	<ul style="list-style-type: none"> <li>- Consommation d'eau de toute nature</li> <li>- Prolifération des maladies hydriques</li> <li>- parcours de longue distance pour la recherche de l'eau</li> <li>- Fatigue</li> <li>- Conflits autour des points d'eau</li> </ul>	<ul style="list-style-type: none"> <li>- Construction des forages et développement des Systèmes d'Alimentation en Eau Potable (AEP)</li> <li>- Mise sur pied des comités de gestion des points d'eau potable</li> <li>- Redynamisation des comités de gestion existants</li> <li>- Formation en techniques de traitement de l'eau</li> <li>- Aménagement des sources d'eau naturelle</li> </ul>
	NDOUPE, MAHOLE, MABUPI-DIBANG, SONG-NTJEP,	<ul style="list-style-type: none"> <li>- Inexistence des points d'eau potable</li> </ul>		<ul style="list-style-type: none"> <li>- Construction des forages</li> </ul>
	MATOL	<ul style="list-style-type: none"> <li>- Mauvaise gestion des points d'eau</li> </ul>		<ul style="list-style-type: none"> <li>- Mise sur pied d'un comité de gestion des points d'eau potables</li> </ul>
	MABOYE, SONG -NGOS, MBANDA, TAMALONG	<ul style="list-style-type: none"> <li>- L'eau est trouble en saison pluvieuse</li> </ul>		<ul style="list-style-type: none"> <li>- Aménagement et entretien des points d'eau potable</li> </ul>
	TAMALONG	<ul style="list-style-type: none"> <li>- Mauvaise qualité de l'eau du forage du quartier Nsamba</li> </ul>		<ul style="list-style-type: none"> <li>- Réhabilitation du forage du quartier Nsamba</li> </ul>

**Secteur 10 : ÉDUCATION DE BASE**

PROBLÈMES	VILLAGES CONCERNES	PRINCIPALES CAUSES	PRINCIPAUX EFFETS	BESOINS/IDÉES DE PROJET
Difficultés d'accès à une éducation de base de qualité	Toutes les écoles de l'arrondissement	<ul style="list-style-type: none"> <li>- Insuffisance des salles de classe</li> <li>- Insuffisance du personnel enseignant</li> <li>- Insuffisance de tables bancs</li> <li>- Insuffisance du matériel didactique</li> <li>- Inexistence de bloc administratif</li> <li>- Inexistence de logements d'astreinte</li> <li>- Insuffisance de dispositif de gestion de déchets dans les écoles</li> <li>- Inexistence de point d'eau dans les écoles</li> <li>- Inexistence d'aires de jeu</li> <li>- Inexistence des latrines</li> <li>- Faible reboisement des écoles</li> <li>- Mauvais état des salles de classe</li> <li>- Inexistence de clôture</li> </ul>	<ul style="list-style-type: none"> <li>- Abandon précoce des études</li> <li>- Faible rendement scolaire</li> <li>- Exode rural</li> <li>- Délinquance juvénile</li> <li>- Prolifération des maladies hydriques</li> <li>- Découragement des enseignants</li> <li>- Absentéisme des enseignants</li> <li>- Jumelage des classes</li> <li>- Faible épanouissement des élèves</li> <li>- Leçon mal assimilée</li> <li>- Absence de confort</li> <li>- Effectifs pléthoriques</li> <li>- Exposition aux intempéries</li> <li>- Mauvaises conditions de travail pour les dirigeants</li> </ul>	<ul style="list-style-type: none"> <li>- Construction des salles de classe</li> <li>- Affectation du personnel enseignant</li> <li>- Equipement des écoles en table bancs</li> <li>- Octroi du matériel didactique</li> <li>- Construction d'un bloc administratif</li> <li>- Construction des logements d'astreinte</li> <li>- Octroi des bacs à ordures</li> <li>- Construction d'un point d'eau potable</li> <li>- Construction des latrines</li> <li>- Aménagement des aires de jeu</li> <li>- Réfection des salles de classe en mauvais état</li> <li>- Construction d'une clôture</li> </ul>
	TAMALONG, NDOUPE	Présence de 02 salles de classe sinistrées	Insuffisance de salles de classe	Réfection des salles de classe sinistrés
	NGODI-LOM, MBANDA, MAPUBI-DIBANG, HAM, NGWOPII, PESLIPAN	Inexistence d'une école primaire	Difficulté d'accès à l'éducation de base	Création et construction d'une école primaire



PROBLÈMES	VILLAGES CONCERNES	PRINCIPALES CAUSES	PRINCIPAUX EFFETS	BESOINS/IDEES DE PROJET
	BOGA, NDOUPE, HAM, SONG-NGOS, MATOL, MBANDA, TAMALONG, BEDA, NGODI-LOM, BAMO, BIBAYA, BOM-LISSOM, DIKONOP1, LISSEGUE, MAHOLE, NDONGO-ROUTE, NDONGO-PILOTE, NGOG-NGWAS, NGWOPII, SINTIM, SOMBO, SILILAYE,	Inexistence d'une école maternelle	Sous scolarisation des tous petits	Création et construction d'une école maternelle selon les normes sectorielles
	BOGA, DIKONOP1, LISSEGUE, MABOYE, SONG-NGOS, TAMALONG, DIBANG	Inexistence du courant électrique à l'école		Electrification de l'école primaire

**Secteur 11 : ÉLEVAGE, PECHE ET INDUSTRIES ANIMALES**

PROBLÈMES	VILLAGES CONCERNES	PRINCIPALES CAUSES	PRINCIPAUX EFFETS	BESOINS/IDEES DE PROJET
Difficulté à promouvoir l'élevage et la pisciculture	Tous les villages	<ul style="list-style-type: none"> <li>- Présence des diverses maladies</li> <li>- Insuffisance du pâturage</li> <li>- Inexistence des formations en élevage et pisciculture</li> <li>- Inexistence d'encadrement des éleveurs</li> <li>- Inexistence d'assistance vétérinaire</li> </ul>	<ul style="list-style-type: none"> <li>- Mortalité élevée du bétail</li> <li>- Pratique de l'élevage traditionnel</li> <li>- Faible pratique de la pisciculture</li> <li>- Faible pratique de l'élevage et de la pêche</li> <li>- Divagation des bêtes</li> <li>- Coût élevé des produits vétérinaires</li> <li>- Coût élevé de l'aliment</li> <li>- Utilisation des produits douteux</li> <li>- Conflits agropastoraux</li> <li>- Famine</li> </ul>	<ul style="list-style-type: none"> <li>- Formation dans le domaine de l'élevage et la pisciculture</li> <li>- Encadrement technique des éleveurs</li> <li>- Création d'un GIC</li> <li>- Affectation d'un vétérinaire à Dibang</li> <li>- Construction d'une ferme avicole</li> <li>- Construction d'une porcherie</li> <li>- Assistance vétérinaire</li> <li>- Fourniture des races améliorées (poulets et porcs)</li> <li>- Construction d'un marché à bétail</li> <li>- Aménagement des espaces pastoraux</li> </ul>
	NGODI-LOM, BEDA, MABOYE, NDONGO, NGOG-NGWAS, SOMAPAN	<ul style="list-style-type: none"> <li>- Insuffisance de produits vétérinaires appropriés</li> <li>- Eloignement des points d'approvisionnement en provende</li> <li>- Faible accès aux races améliorées</li> <li>- Inexistence de financement</li> </ul>		<ul style="list-style-type: none"> <li>- Fourniture du matériel de pêche moderne</li> </ul>
	MAKEK-MANDJAP			<ul style="list-style-type: none"> <li>- Réhabilitation de la ferme école</li> </ul>
	MAPUBI-DIBANG, SOMAPAN, DINGOMBI, LISSEGUE, HAM, NDOUPE,			<ul style="list-style-type: none"> <li>- Création des étangs piscicoles</li> </ul>

PROBLÈMES	VILLAGES CONCERNES	PRINCIPALES CAUSES	PRINCIPAUX EFFETS	BESOINS/IDEES DE PROJET
	SONG-NTJEP, SOMAPAN,			

**Secteur 12 : EMPLOI ET FORMATION PROFESSIONNELLE**

PROBLÈMES	VILLAGES CONCERNES	PRINCIPALES CAUSES	PRINCIPAUX EFFETS	BESOINS/IDEES DE PROJET
Difficulté d'accès à l'emploi et à une formation professionnelle	MABOYE, BEDA, SOMAPAN, DIBANG, MATOL DINGOMBI, NGODI –SI, SONG- NGOS, SONG -NLEND MBANDA, BAMO,	<ul style="list-style-type: none"> <li>- Inexistence de centre de formation professionnelle (SAR/SM)</li> <li>- Faible opportunités d'emploi</li> <li>-</li> </ul>	<ul style="list-style-type: none"> <li>- Exode rural</li> <li>- Expansion des acteurs du secteur informel</li> <li>- Délinquance juvénile</li> <li>- Chômage</li> <li>- Banditisme</li> <li>- Découragement</li> </ul>	- Création et construction d'un centre de formation professionnelle polyvalent
	MATOL, MABOYE,			
	à BAMO, MABOYE, DIKONOP1, DIKONOP2, MAPUBI-DIBANG	<ul style="list-style-type: none"> <li>- Ignorance des programmes de formation professionnelle</li> </ul>		Organisation des journées d'orientation professionnelle
	SONG NLEND, MOM DIBANG,HAM, BAMO, BEDA, SONG-MTJEP,MABOYE,DINGOMBI ,SONG NGOS , NGODI-LOM, TAMALONG,	<ul style="list-style-type: none"> <li>- Insuffisance d'appui aux jeunes agriculteurs et éleveurs</li> <li>-</li> </ul>		Financement des activités agropastorales
	SOMAPAN, MAPUBI-DIBANG, TAMALONG			
	SOMAPAN,SONG-NGOS,SONG-NLEND, HAM, TAMALONG	<ul style="list-style-type: none"> <li>- Offre d'emploi limitée</li> <li>- Insuffisance d'encadrement (auto emploi, montage des projets)</li> </ul>		Organisation des séminaires de formation sur le montage des projets, la recherché des financements, l'auto emploi
	MATOL, BOGA			

**Secteur 13 : ÉNERGIE**

PROBLÈMES	VILLAGES CONCERNES	PRINCIPALES CAUSES	PRINCIPAUX EFFETS	BESOINS/IDÉES DE PROJETS
Difficulté d'accès à l'énergie électrique	TAMALONG, MABOYE, DIKONOP2, SONG-NGOS, NGOG NGWAS, MBANDA, HAM, LISSEGUE	<ul style="list-style-type: none"> <li>- Faible couverture du réseau électrique</li> <li>- Absence de point de vente de gaz domestique</li> <li>- Coupure intempestives de l'électricité</li> <li>- Non entretien du réseau électrique</li> <li>- Poteaux défectueux</li> <li>- Absence d'une station-service en hydrocarbure et lubrifiant</li> <li>- Electrification partielle de certains villages</li> <li>- Vieillessement du réseau électrique</li> <li>-</li> </ul>	<ul style="list-style-type: none"> <li>- Détérioration des appareils</li> <li>- Insécurité</li> <li>- Commercialisation des hydrocarbures non homologuées</li> <li>- Sous-développement</li> <li>- Risque d'incendie</li> <li>- Panne fréquente des appareils électriques</li> <li>- Sous information des populations</li> <li>- Difficulté pour les élèves de réviser leurs leçons</li> <li>- Difficulté d'exercer les activités économiques</li> </ul>	- Extension du réseau électrique
	Tous les villages			- Construction d'un point de distribution du gaz domestique
	BAMO, DINGOMBI, NGOG NGWAS, MABOYE, SONG-NGOS, SOMAPAN, MAPUBI-DIBANG, PESLIPAN			- Entretien du réseau électrique
	DIKONOP1, DIBANG, SOMBO			- Remplacement des poteaux défectueux
	NDONGO, HAM, TAMALONG, MBANDA, DIKONOPII, MAKEK-MANDJAP, BIBAYA, BAMO, NDOUPE, NGOG-GWAS,			Construction d'une station service en hydro carbure et lubrifiants
	- Extension du réseau électrique			
	- Réhabilitation du réseau électrique existant			

	LISSEGUE, MABOYE, NGWOPII, NDONGO,			
	TAMALONG, DINGOMBI, NDOUPE, PESLIPAN, SONG-NGOS, SOMAPAN	- Baisse de tension		Fourniture d'un transformateur
	MATOL, BEDA, LISSEGUE, HAM, NGODI-LOM	Inexistence du courant électrique		Electrification du village

**Secteur 14 : ENSEIGNEMENT SECONDAIRE**

PROBLÈMES	VILLAGES CONCERNES	PRINCIPALES CAUSES	PRINCIPAUX EFFETS	BESOINS/IDEES DE PROJET
Difficultés d'accès à l'enseignement secondaire de qualité	CETIC de DINGOMBI, au CES DE NDONGO, LYCEE CLASSIQUE DE DIBANG, LYCEE BILINGUE DE SOMBO, LYCEE TECHNIQUE DE DIBANG	<ul style="list-style-type: none"> <li>- Insuffisance des salles de classe</li> <li>- Insuffisance de table bancs</li> <li>- Insuffisance du matériel didactique</li> <li>- Insuffisance des ateliers dans les CETIC</li> <li>- Insuffisance du personnel enseignant</li> <li>- Insuffisance de dispositif de gestion de déchets dans les établissements secondaires</li> <li>- Insuffisance des blocs administratifs</li> <li>- Insuffisance d'infirmeries</li> </ul>	<ul style="list-style-type: none"> <li>- Effectif pléthorique</li> <li>- Faible rendement scolaire</li> <li>- Faible suivi des élèves</li> <li>- Exode rural</li> <li>- Programmes non couverts</li> <li>- Faible épanouissement des élèves</li> <li>- Découragement des dirigeants</li> <li>- Prolifération des maladies hydriques</li> <li>- Exposition aux intempéries</li> </ul>	<ul style="list-style-type: none"> <li>- Construction des salles de classe</li> <li>- Equipement en tables banc</li> <li>- Construction des ateliers au CETIC de DINGOMBI et au lycée technique de DIBANG</li> <li>- Affectation du personnel enseignant</li> <li>- Construction des blocs administratifs</li> <li>- Construction d'une infirmerie</li> <li>- Création des espaces verts</li> <li>- Aménagement des aires de jeu</li> </ul>

PROBLÈMES	VILLAGES CONCERNES	PRINCIPALES CAUSES	PRINCIPAUX EFFETS	BESOINS/IDEES DE PROJET
		<ul style="list-style-type: none"> <li>- Faible reboisement des établissements</li> <li>- Bâtiments vétustes</li> <li>- Inexistence de clôture</li> <li>- Inexistence de centre multimédia dans les établissements</li> <li>- Insuffisance des points d'eau</li> <li>- Inexistence d'aires de jeu aménagées</li> </ul>	<ul style="list-style-type: none"> <li>- Abandon précoce des études</li> <li>- Non confort du staff administratif</li> <li>- Faible taux de réussite</li> </ul>	<ul style="list-style-type: none"> <li>- Réfection des salles de classe en mauvais état</li> <li>- Création/construction d'un centre multi média</li> <li>- Construction d'un point d'eau</li> <li>- Construction des latrines</li> <li>- Construction d'une clôture</li> <li>- Octroi du matériel didactique</li> </ul>
	BEDA, BIBAYA, BOM-LISSOM, DIKONOP1, DIKONOP2, LISSEGUE, HAM, MAHOLE, MATOL, MBANDA, NDOUPE, SINTIM, SONG-NGOS, SILILAYE	<ul style="list-style-type: none"> <li>- Inexistence d'établissements d'enseignement secondaire</li> </ul>		<ul style="list-style-type: none"> <li>- Création d'un CES</li> </ul>
	DIKONOP1, MABOYE, MATOL, MBANDA, NDOUPE, SONG-NTJEP, TAMALONG			<ul style="list-style-type: none"> <li>- Création d'un CETIC</li> </ul>

**Secteur 15 : ENSEIGNEMENT SUPÉRIEUR**

PROBLÈMES	VILLAGES CONCERNES	PRINCIPALES CAUSES	PRINCIPAUX EFFETS	BESOINS/IDÉES DE PROJET
Difficulté d'accès à l'enseignement supérieur	Tous les villages	<ul style="list-style-type: none"> <li>- Faible organisation des populations</li> <li>- Frais élevés des études supérieures</li> <li>- Inexistence d'un répertoire des étudiants et des bacheliers</li> <li>- Inexistence d'établissement d'enseignement supérieur</li> <li>- Faible pouvoir d'achat des parents</li> <li>- Faible implication des élites</li> </ul>	<ul style="list-style-type: none"> <li>- Arrêt précoce des études</li> <li>- Année académique compromise</li> <li>- Sous-développement</li> <li>- Frustrations</li> <li>- Découragement</li> <li>- Délinquance</li> <li>- Exode rural</li> </ul>	<ul style="list-style-type: none"> <li>- Création et construction d'un établissement d'enseignement supérieur</li> <li>- Octroi des bourses aux bacheliers</li> <li>- Octroi des bourses aux étudiants</li> </ul>

**Secteur 16 :** ENVIRONNEMENT, PROTECTION DE LA NATURE ET DÉVELOPPEMENT DURABLE

PROBLÈMES	VILLAGES CONCERNES	PRINCIPALES CAUSES	PRINCIPAUX EFFETS	BESOINS/IDEES DE PROJET
Faible protection de l'environnement et de la nature	<p>MABOYE, DINGOMBI, SONG-NGOS, BAMO, NDONGO, MAPUBI-DIBANG, TAMALONG, MBANDA</p> <p>NGODI-LOM, MATOL, BEDA, NDOUPE, NGOG-NGWAS, HAM, SOMAPAN, SONG-NTJEP, BIBAYA, SILILAYE, BOGA, SONG-NLEND, MAHOLE, DIKONOP1, DIKONOP2, MOM-DIBANG, BOM-LISSOM, NDOUPE, SOMAPAN, NGODI-SI, SOMBO, PESLIPAN, SINTIM, NGWOPII, MAKEK-MANDJAP, DIBANG</p>	<ul style="list-style-type: none"> <li>- Inexistence des activités liées à la protection de l'environnement</li> <li>- Inexistence d'espaces verts aménagés</li> <li>- Absence des clubs des amis de la nature dans les établissements scolaires</li> <li>- Faible promotion des foyers améliorés</li> <li>- Insuffisance des toilettes publiques</li> <li>- Insuffisance des latrines bien construites dans les villages</li> <li>- Inexistence des services d'encadrement</li> <li>- Inexistence d'un système de gestion des ordures</li> </ul>	<ul style="list-style-type: none"> <li>- Pollution</li> <li>- Déforestation</li> <li>- Défécation dans la nature</li> <li>- Érosion</li> <li>- Prolifération des maladies</li> <li>- Infertilité des sols</li> <li>- Déversement des ordures dans la nature</li> <li>- Réchauffement climatique</li> <li>- Prolifération des déchets plastiques</li> <li>-</li> </ul>	<ul style="list-style-type: none"> <li>- Organisation des campagnes de sensibilisation des populations sur la protection de l'environnement et de la nature</li> <li>- Formation des populations dans les techniques de recyclage des déchets ménagers et plastiques</li> <li>- Création des espaces verts</li> <li>- Sensibilisation et formation des populations dans la fabrication des foyers améliorés</li> <li>- Sensibilisation des populations sur la construction des latrines</li> <li>- Création des clubs des amis de la nature dans les établissements scolaires</li> <li>- Mise en place des bacs à ordures</li> <li>- Création d'une délégation du MINEPDED à DIBANG</li> </ul>



**Secteur 17 : FORET ET FAUNE**

PROBLÈMES	VILLAGES CONCERNES	PRINCIPALES CAUSES	PRINCIPAUX EFFETS	BESOINS/IDEES DE PROJET
Exploitation anarchique des ressources forestières et fauniques	DINGOMBI, BAMO, NDOUGO, HAM, MABOYE, SOMAPAN	<ul style="list-style-type: none"> <li>- Inexistence d'un poste de contrôle forestier</li> <li>- Faible déploiement du chef de poste forestier de Dibang</li> <li>- Inexistence des comités de vigilance</li> <li>- Inexistence des forêts communautaires</li> <li>- Inexistence de sensibilisation sur la protection du patrimoine forestier et faunique</li> </ul>	<ul style="list-style-type: none"> <li>- Disparition de certaines espèces</li> <li>- Disparition de certaines essences forestières</li> <li>- Destruction de la biodiversité</li> <li>- Disparition progressive des forêts</li> <li>- Coupe abusive du bois</li> <li>- Feux de brousse</li> <li>- Braconnage</li> <li>-</li> </ul>	<ul style="list-style-type: none"> <li>- Organisation des campagnes de sensibilisation des populations sur la protection de la forêt et la faune (feux de brousse, braconnage et autres)</li> <li>- Mise sur pied d'un comité de vigilance</li> <li>- Création d'une pépinière forestière</li> <li>- Reboisement</li> </ul>
	DINGOMBI, MABOYE, BAMO, SONG-NGOS, NGOG-NGWAS, MAPUBI-DIBANG, MATOL, BEDA			
	DINGOMB SINTIM, SONG-NTJEP, SILILAYE, BIBAYA, NDOUPE, BOGA, LISSEGUE, SONG-NLEND, NGODI-SI, SOMBO, PESLIPAN, MAKEK-MANDJAP, NGWOPII, MBANDA			
	DIKONOP1, MAHOLE			
	DIKONOP2, NGODI-LOM , TAMALONG			
	SINTIM, PESLIPAN, SILILAYE, BOGA			Renforcement du poste de contrôle forestier de NDOUPE
	LISSEGUE, NDOUPE, SOMBO, TAMALONG			Création d'une forêt communautaire
	BOM-LISSOM, DINGOMBI, DIKONOP1, DIKONOP2, LISSEGUE, HAM, MAKEK-MANDJAP, MATOL, NGOG-			Création d'un poste de contrôle forestier

	NGWAS, SONG-NGOS, SONG-NTJEP			
--	------------------------------	--	--	--

**Secteur 18 :** INSTITUTION COMMUNALE

PROBLÈMES	VILLAGES CONCERNES	PRINCIPALES CAUSES	PRINCIPAUX EFFETS	BESOINS/IDEES DE PROJET
	Tous les villages	<ul style="list-style-type: none"> <li>-Éloignement des services communaux</li> <li>-Insuffisance de communication sur les activités communales</li> <li>-Lenteurs administratives</li> <li>-Faible fréquentation de l'exécutif communal</li> </ul>	<ul style="list-style-type: none"> <li>-Sous information des populations</li> <li>- Désintérêt des populations</li> </ul>	<ul style="list-style-type: none"> <li>- Elaboration d'un plan de communication sur les activités de la commune</li> <li>- Amélioration des services communaux</li> </ul>

**Secteur 19 :** JEUNESSE

PROBLÈMES	VILLAGES CONCERNES	PRINCIPALES CAUSES	PRINCIPAUX EFFETS	
Difficulté d'encadrement des jeunes	Tous les villages	<ul style="list-style-type: none"> <li>- Faible organisation des jeunes</li> <li>- Méconnaissance par certains jeunes des programmes (PAJER-U, PIFMAS) destinées aux jeunes</li> <li>- Insuffisance des structures de divertissement pour les jeunes</li> <li>- Inexistence d'un Centre Multifonctionnel de Promotion des Jeunes</li> </ul>	<ul style="list-style-type: none"> <li>- Insuffisance d'encadrement</li> <li>- Faible insertion socioprofessionnelle des jeunes</li> <li>- Faible épanouissement des jeunes</li> <li>- Chômage</li> <li>- Délinquance</li> <li>- Alcoolisme</li> <li>- Exode rural</li> </ul>	<ul style="list-style-type: none"> <li>- Création d'un centre multi fonctionnel de promotion des jeunes</li> <li>- Organisation des jeunes en associations</li> <li>- Sensibilisation et encadrement des jeunes sur les projets et programmes gouvernementaux destinés aux jeunes</li> </ul>

		- Difficulté d'accès aux stages de vacance à la commune		- Création des structures d'épanouissement/centres d'animation des jeunes - Facilitation de l'accès aux stages de vacance à la commune - Encadrement sur le montage des projets et la recherche des financements
--	--	---	--	--

**Secteur 20 : INDUSTRIE, MINES ET DÉVELOPPEMENT TECHNOLOGIQUE**

PROBLÈMES	VILLAGES CONCERNES	PRINCIPALES CAUSES	PRINCIPAUX EFFET	BESOINS/IDEES DE PROJETS
Difficulté à promouvoir l'exploitation minière	SONG-NGOS, BAMO, BEDA, NGODI-LOM, SOMAPAN, DIKONOP2, MATOL, MAPUBI-DIBANG, MBANDA, DIKONOP1, TAMALONG, MOM-DIBANG, PESLIPAN, BOM-LISSOM, SONG-NTJEP, NDOUPE, NDONGO, MAKEK-MANDJAP, NGOG-NGWAS, MAHOLE, BAMO, BOM-LISSOM, DINGOMBI, BIBAYA, BOGA, SILILAYE, SOMAPAN, SOMBO, NGODI-SI, NDOUPE, SINTIM	<ul style="list-style-type: none"> <li>- Non organisation de l'exploitation du sable</li> <li>- Non aménagement des carrières</li> <li>- Insuffisance d'équipement pour l'extraction du sable</li> <li>- Utilisation de l'outillage rudimentaire</li> <li>- Méconnaissance des potentialités minières</li> </ul>	<ul style="list-style-type: none"> <li>- Exploitation anarchique et artisanale du sable</li> <li>-</li> <li>- Sous-développement de la localité</li> <li>- Potentiel non valorisé</li> <li>- Faible rentrées financières</li> </ul>	<ul style="list-style-type: none"> <li>- Acquisition d'un outillage moderne pour extraction du sable</li> <li>- Organisation du secteur de l'exploitation du sable</li> <li>- Création des carrières de sable et gravier</li> <li>- Aménagement des voies d'accès aux gisements</li> </ul>
	Tous les villages			Formation technique dans les métiers des mines

**Secteur 21 :** PETITES ET MOYENNES ENTREPRISES, ÉCONOMIE SOCIALE ET ARTISANAT

PROBLÈMES	VILLAGES CONCERNES	PRINCIPALES CAUSES	PRINCIPAUX EFFETS	BESOINS/IDÉES DE PROJET
Difficulté à promouvoir les PME, l'économie sociale et l'artisanat	Tous les villages, centre urbain DIBANG et SOMBO	<ul style="list-style-type: none"> <li>- Inexistence d'appui technique</li> <li>- Inexistence de marché pour l'artisanat</li> <li>- Absence de centre de formation en artisanat</li> <li>- Faible organisation des artisans</li> <li>- Insuffisance d'expertise</li> <li>- Utilisation du matériel artisanal archaïque</li> <li>- Inexistence d'appui financier à l'artisanat</li> <li>- Faible couverture des villages en réseau électrique</li> <li>- Inexistence de financement pour l'auto emploi</li> <li>-</li> </ul>	<ul style="list-style-type: none"> <li>- Faible développement économique des villages</li> <li>- Baisse de la production artisanale</li> <li>- Désintéressement des populations</li> <li>- Découragement</li> <li>- Faible rendement</li> <li>- Faibles revenus des populations</li> </ul>	<ul style="list-style-type: none"> <li>- Formation des populations au métier de l'artisanat</li> <li>- Promotion de l'entreprenariat</li> <li>- Construction d'un marché pour l'artisanat</li> <li>- Appui financier et technique aux artisans</li> <li>- Organisation des artisans en GIC, coopération</li> </ul>
	LISSEGUE			<ul style="list-style-type: none"> <li>- Création d'un village artisanal</li> </ul>

**Secteur 22 : POSTES ET TÉLÉCOMMUNICATION**

PROBLÈMES	VILLAGES CONCERNES	PRINCIPALES CAUSES	PRINCIPAUX EFFETS	BESOINS/IDEES DE PROJET
	HAM, DINGOMBI, SONG-NGOS, BEDA, TAMALONG, MATOL, MABOYE, NDOUPÈ,	<ul style="list-style-type: none"> <li>- Faible couverture du réseau de téléphonies mobile</li> </ul>		<ul style="list-style-type: none"> <li>- Amélioration du réseau de téléphonie mobile</li> <li>- Construction/implantation des antennes de relais</li> </ul>
	DINGOMBI, NGOG-NGWAS, BAMO, SONG-NTJEP, NGODI-SI, SONG NLEND, MOM DIBANG, SONG NGOS, DIKONOP2, NGODI-LOM	<ul style="list-style-type: none"> <li>- Lenteur dans la transmission des courriers</li> <li>- Inexistence de télé centre communautaire polyvalent</li> <li>- Inexistence des services des postes et télécommunications</li> <li>- Inexistence des établissements de micro finance</li> <li>- Faible initiation à l'outil informatique</li> </ul>	<ul style="list-style-type: none"> <li>- Sous-information des populations</li> <li>- Connaissance approximative des Techniques et de l'Information et de la Communication</li> <li>- Difficulté de communication</li> <li>- Difficulté d'envoi/réception du courrier et argent</li> </ul>	<ul style="list-style-type: none"> <li>- Construction d'un télé centre communautaire polyvalent</li> <li>- Redynamisation du service de poste de Dibang</li> </ul>
	NGOG-NGWAS, MABOYE, HAM, DINGOMBI, NDONGO, BAMO, SONG-NGOS, DIKONOP1	<ul style="list-style-type: none"> <li>- télé centre communautaire polyvalent non fonctionnel</li> </ul>		<ul style="list-style-type: none"> <li>- Formation en informatique</li> <li>- Création d'une micro finance</li> </ul>
	DIBANG			Équipement et mise en fonction du télé centre communautaire de Dibang

**Secteur 23 : PROMOTION DE LA FEMME ET DE LA FAMILLE**

PROBLÈMES	VILLAGES CONCERNES	PRINCIPALES CAUSES	PRINCIPAUX EFFETS	BESOINS/IDEEES DE PROJET
Faible épanouissement de la femme et de la famille	Tous les villages	<ul style="list-style-type: none"> <li>- Inexistence d'un centre de promotion de la femme et de la famille</li> <li>- Non formalisation des mariages</li> <li>- Mariages précoces</li> <li>- Faible appui aux organisations féminines</li> <li>- Prolifération des filles-mères</li> <li>- Faible encadrement de la femme et de la jeune fille</li> <li>- Inexistence des structures d'encadrement</li> </ul>	<ul style="list-style-type: none"> <li>- Sous-développement</li> <li>- Sous information</li> <li>- Faible revenu des femmes</li> <li>- Activité limitée</li> <li>- Discrimination de la femme</li> <li>- faible scolarisation des jeunes filles mères</li> <li>- violences faites aux femmes</li> <li>-</li> </ul>	<ul style="list-style-type: none"> <li>- Création d'un centre de promotion de la femme et de la famille à DIBANG</li> <li>- Organisation des mariages collectifs</li> <li>- Encadrement de la femme et de la jeune fille</li> <li>- Sensibilisation des populations pour la scolarisation des jeunes filles mères</li> <li>- Formation des femmes et des jeunes filles mères aux AGR</li> <li>- Appui aux associations féminines</li> </ul>
	NGODI-LOM, BOM-LISSOM, DIKONOP1, MABOYE, MAHOLE, MAKEK-MANDJAP, MBANDA, MOM-DIBANG, SOMBO			<ul style="list-style-type: none"> <li>- Construction d'une maison de la femme</li> </ul>
	DIKONOP1, PESLIPAN			<ul style="list-style-type: none"> <li>- Légalisation des associations des femmes</li> </ul>

**Secteur 24 : RECHERCHE SCIENTIFIQUE ET INNOVATIONS**

PROBLÈMES	VILLAGES CONCERNES	PRINCIPALES CAUSES	PRINCIPAUX EFFETS	BESOINS/IDEES DE PROJET
Difficulté à promouvoir la recherche scientifique	<p>HAM, MABOYE, BAMO ,DIKONOP2, MAPUBI-DIBANG, TAMALONG, BEDA, MAKEK-MANDJAP, SINTIM, LISSEGUE</p> <p>HAM, NDONGO, DIKONOP1, SOMAPAN, BOM-LISSOM</p> <p>NDONGO, BAMO, MAPUBI-DIBANG, MOM-DIBANG, MATOL</p> <p>DINGOMBI, HAM, SONG-NGOS, NGOG-GWAS, SONG-NTJEP, PESLIPAN, SOMBO, SILILAYE, NDOUPE, BIBAYA, MAHOLE, NGODI-SI, NGODI-SI, SONG-NLEND</p>	<ul style="list-style-type: none"> <li>- Manque d'initiatives de recherche locales</li> <li>- Inexistence de structure de recherche</li> <li>- Inexistence d'encadrement dans les thématiques liées à la recherche</li> <li>- Inexistence de vulgarisation des résultats de la recherche</li> </ul>	<ul style="list-style-type: none"> <li>- Médecine traditionnelle en cours de disparition</li> <li>- Sous-développement</li> <li>- Faible accès aux semences améliorées</li> <li>- Taux de morbidité élevé</li> <li>- Méconnaissance des résultats de la recherche</li> <li>- Mauvaise production</li> <li>- Non maîtrise des techniques d'amélioration de la fertilité des sols</li> <li>- Non utilisation des foyers améliorés</li> </ul>	<ul style="list-style-type: none"> <li>- Création d'une structure/centre de recherche</li> <li>- Organisation des séminaires de formation des populations sur les techniques d'amélioration de la fertilité des sols</li> <li>- Organisation des séminaires formation des populations sur les techniques de transformation et de conservation des produits agricoles</li> <li>- Organisation des campagnes de vulgarisation des résultats de la recherche</li> <li>- Formation des populations dans la fabrication des foyers améliorés</li> <li>- Promotion des semences améliorées</li> </ul>
				<ul style="list-style-type: none"> <li>- Création d'une pépinière des plantes médicinales</li> </ul>

**Secteur 25 : SANTE PUBLIQUE**

PROBLÈMES	VILLAGES CONCERNES	PRINCIPALES CAUSES	PRINCIPAUX EFFETS	BESOINS/IDEES DE PROJET
Difficultés d'accès aux soins de santé de qualité	Dans toutes les structures sanitaires de l'arrondissement	<ul style="list-style-type: none"> <li>- Insuffisance d'équipement dans les structures sanitaires</li> <li>- Insuffisance de moyens de conservation des produits pharmaceutiques</li> <li>- Insuffisance des infrastructures au CMA et dans les CSI</li> <li>- Insuffisance de dispositifs de gestion de déchets médicaux</li> <li>- Insuffisance des latrines dans les CSI</li> <li>- Inexistence des points d'eau potable dans les structures sanitaires</li> <li>- Insuffisance de personnel spécialisé dans les structures sanitaires</li> <li>- Insuffisance d'équipements au CMA</li> <li>- Insuffisance des points d'eau potable dans les CSI</li> <li>- Insuffisance de médicaments dans les pro pharmacies</li> <li>- Mauvaise conservation des médicaments</li> <li>- CSI non clôturé</li> <li>- Insuffisance de reboisement aux CSI</li> <li>- Coût élevé des produits pharmaceutiques</li> <li>- Insuffisance des campagnes de sensibilisation et de dépistage gratuit du VIH/SIDA</li> <li>- Inexistence des campagnes de lutte contre l'onchocercose et autres</li> </ul>	<ul style="list-style-type: none"> <li>- Complication des maladies</li> <li>- Automédication</li> <li>- Taux de mortalité élevé</li> <li>- Evacuation sanitaires permanentes</li> <li>- Soins dérisoires</li> <li>- Taux de morbidité élevé</li> <li>- Consommation des médicaments génériques</li> <li>- Mauvais accueil des malades</li> <li>- Détérioration des produits pharmaceutiques</li> <li>- Ignorance du statut sérologique</li> <li>- Multiplication des comportements à risque</li> <li>- Taux élevé des personnes souffrant de l'onchocercose</li> <li>- Taux élevé d'épilepsie dans l'arrondissement</li> </ul>	<ul style="list-style-type: none"> <li>- Equipement des structures sanitaires</li> <li>- Fourniture d'un réfrigérateur dans les structures sanitaires</li> <li>- Construction des latrines</li> <li>- Affectation du personnel soignant spécialisé</li> <li>- Construction des forages</li> <li>- Construction d'une clôture dans les CSI</li> <li>- Création des espaces verts</li> <li>- Approvisionnement des pharmacies et pro pharmacies en médicaments</li> <li>- Construction d'une morgue au CMA de Dibang</li> <li>- Organisation des campagnes de sensibilisation et de dépistage gratuits du VIH/SIDA</li> <li>- Organisation des campagnes de lutte contre l'onchocercose</li> <li>-</li> </ul>



**Secteur 26 : SPORT ET ÉDUCATION PHYSIQUE**

PROBLÈMES	VILLAGES CONCERNES	PRINCIPALES CAUSES	PRINCIPAUX EFFETS	BESOIN/IDEEES DE PROJET
Difficultés à promouvoir les activités sportives	Tous les villages	<ul style="list-style-type: none"> <li>- Inexistence d'aires de jeux aménagés</li> <li>- Inexistence d'équipements sportifs</li> <li>- Insuffisance d'encadrement technique</li> <li>- Inexistence d'un centre de formation en disciplines sportives</li> <li>- Faible sponsoring des activités sportives</li> </ul>	<ul style="list-style-type: none"> <li>- Faible organisation des activités sportives</li> <li>- Potentialités sportives non valorisées</li> <li>- Découragement</li> <li>- Déperdition des jeunes</li> <li>- Délinquance</li> <li>- Faible épanouissement des jeunes</li> </ul>	<ul style="list-style-type: none"> <li>- Aménagement des aires de jeu dans les villages</li> <li>- Aménagement du terrain de football du village</li> <li>- Construction d'un complexe sportif à Dibang</li> <li>- Sponsoring des activités sportives</li> <li>- Création d'un centre de formation en disciplines sportives</li> <li>- Encadrement technique des équipes de football</li> <li>- Création des associations sportives</li> <li>- Organisation des manifestations sportives</li> </ul>
	BIBAYA, BOM-LISSOM, DIKONOP2, MABOYE, MAKEK-MANJDAP, MATOL, NDOUPE, SOMAPAN			<ul style="list-style-type: none"> <li>- Création d'un terrain de football</li> </ul>

**Secteur 27 : TOURISME ET LOISIRS**

PROBLÈMES	VILLAGES CONCERNES	PRINCIPALES CAUSES	PRINCIPAUX EFFETS	BESOINS/IDEES DE PROJET
Difficulté à promouvoir le tourisme	Tous les villages	<ul style="list-style-type: none"> <li>- Inexistence des infrastructures touristiques</li> <li>- Potentiel touristique non valorisé</li> <li>- Non aménagement des sites touristiques</li> <li>- inexistence de guide touristique</li> <li>- Inexistence des lieux des loisirs</li> <li>- Insuffisance de sites touristiques</li> <li>- Faible intérêt accordé au tourisme par les populations locales</li> <li>- Enclavement des sites touristiques</li> <li>-</li> </ul>	<ul style="list-style-type: none"> <li>- Faible fréquentation des sites touristiques</li> <li>- Faible valorisation des sites touristiques</li> <li>- Désintéressement des touristes</li> <li>- Faible rentrée financière à la Commune</li> <li>- Manque à gagner</li> <li>- Sites touristiques non accessibles</li> </ul>	<ul style="list-style-type: none"> <li>- Aménagement des sites touristiques</li> <li>- Aménagement des voies d'accès aux sites touristiques</li> <li>- Construction des infrastructures d'accueil</li> <li>- Affectation d'un agent de l'Etat au niveau communal pour la promotion/vulgarisation du tourisme</li> </ul>
	BEDA, NGOG-NGWAS	<ul style="list-style-type: none"> <li>- Formation des guides touristiques</li> </ul>		
	DINGOMBI, DIKONOP2	<ul style="list-style-type: none"> <li>- Création des sites touristiques</li> </ul>		

**Secteur 28 : TRANSPORT**

PROBLÈMES	VILLAGES CONCERNES	PRINCIPALES CAUSES	PRINCIPAUX EFFETS	BESOINS/IDEES DE PROJET
Difficultés de déplacement des personnes et des biens	Tous les villages	<ul style="list-style-type: none"> <li>- Dégradation avancée des routes</li> <li>- Insuffisance des moyens de transports</li> <li>- Inexistence de gare routière</li> <li>- Enclavement des villages</li> </ul>	<ul style="list-style-type: none"> <li>- Faible rentabilité du secteur transport</li> <li>- Difficulté de se déplacer</li> <li>- Rareté des moyens de transport</li> </ul>	<ul style="list-style-type: none"> <li>- Bitumage/aménagement des routes</li> <li>- Construction d'une gare routière</li> <li>- Construction des ponts en matériaux définitifs</li> </ul>

PROBLÈMES	VILLAGES CONCERNES	PRINCIPALES CAUSES	PRINCIPAUX EFFETS	BESOINS/IDEES DE PROJET
	BAMO, DINGOMBI, LISSEGUE, NGOG-NGWAS, SOMAPAN, MABOYE, MATOL, DIKONOP2	<ul style="list-style-type: none"> <li>- Insuffisance des ouvrages d'affranchissements</li> <li>- Manque d'entretiens du réseau routier</li> <li>- Impraticabilité des routes en saison pluvieuse</li> </ul>	<ul style="list-style-type: none"> <li>- Difficulté de déplacement en saison pluvieuse</li> <li>- Enclavement</li> <li>- Risque d'accident</li> <li>- Perte en vies humaines</li> <li>- Difficulté d'écouler les produits agricoles</li> <li>- Difficulté de s'approvisionner en produits de première nécessité et matériaux de construction</li> </ul>	<p>Dotation du matériel de transport</p>
	BEDA			Construction d'une station de service pour carburant et lubrifiant à Dibang

**Secteur 29 : TRAVAIL ET SÉCURITÉ SOCIALE**

PROBLÈMES	VILLAGES CONCERNÉS	PRINCIPALES CAUSES	PRINCIPAUX EFFETS	BESOINS/IDEES DE PROJET
Difficulté d'accès à la couverture sociale et à un travail décent	Tous les villages	<ul style="list-style-type: none"> <li>- Faible sensibilisation sur la sécurité sociale</li> <li>- Méconnaissance de l'affiliation volontaire à la CNPS</li> <li>- Inexistence des mutuelles de santé</li> </ul>	<ul style="list-style-type: none"> <li>- Non affiliation des travailleurs à la CNPS</li> <li>- Inexistence d'une assurance sociale</li> <li>- Faible accès aux allocations familiales</li> <li>- Faible prise en charge des employés</li> <li>- Précarité de l'emploi</li> <li>- Ruptures abusive des contrats</li> <li>- Risques élevés d'accidents de travail</li> </ul>	<ul style="list-style-type: none"> <li>- Organisation des campagnes de sensibilisation des populations sur l'affiliation volontaire à la CNPS</li> <li>- Octroi des équipements de travail pour un travail décent</li> <li>- Octroi d'un outillage moderne pour les travailleurs agricoles</li> </ul>
	NGODI-LOM, BEDA, MABOYE, MBANDA, NDOUPE, DINGOMBI, SONG-NTJEP, TAMALONG	<ul style="list-style-type: none"> <li>- Non formalisation des contrats de travail</li> <li>- Non respect des contrats de travail</li> <li>- Insuffisance d'équipement pour les travailleurs</li> </ul>		<ul style="list-style-type: none"> <li>- Création d'une mutuelle de santé</li> </ul>
	NGODI-LOM, MATOL, MAKEK-MANDJAP			<ul style="list-style-type: none"> <li>- Création d'une représentation de la CNPS à Dibang</li> </ul>

**Secteur 30 : TRAVAUX PUBLICS**

PROBLÈMES	VILLAGES CONCERNÉS	PRINCIPALES CAUSES	PRINCIPAUX EFFETS	BESOINS/IDEES DE PROJET
Difficulté d'accès aux infrastructures routières de qualité	Tous les villages	<ul style="list-style-type: none"> <li>- Mauvais état des routes</li> <li>- Mauvais état des ouvrages d'affranchissement</li> <li>- Inexistence des comités d'entretien des routes</li> <li>- Entretien périodique des routes et ouvrages</li> </ul>	<ul style="list-style-type: none"> <li>- Faible trafic routier</li> <li>- Difficulté d'échange</li> <li>- Baisse de revenu</li> <li>- Circulation difficile</li> <li>- Haut risque d'accident</li> <li>-</li> </ul>	<ul style="list-style-type: none"> <li>- Aménagement des routes</li> <li>- Entretien des routes</li> <li>- Construction des ponts en matériaux définitifs</li> <li>- Mise sur pied des comités d'entretien des routes</li> <li>- Construction des buses</li> <li>- Réfection des buses défectueuses</li> </ul>
	DINGOMBI, HAM, MABOYE, SONG-NTJEP			<ul style="list-style-type: none"> <li>- Construction d'une barrière des pluies</li> </ul>

*Source : Diagnostic Participatif Niveau Village*

#### 4.5. Tableau de synthèse des 08 microprojets prioritaires par village et au niveau de l'espace urbain

**Tableau 13: Synthèse des microprojets**

N°	Villages/ espace urbain	Rang des projets sociaux prioritaires					Rang des projets économiques prioritaires			Total	Projet prioritaire de chaque village/espace urbain		
		1er	2ème	3ème	4ème	5ème	1er	2ème	3ème		Intitulé du projet	coût	Justificati on du projet
1	MAHOLE	Construction de 01 forage	Construction d'un hangar pour un marché au centre	Acquisition d'un transformateur triphase	Construction d'un bâtiment de 02 salles de classe A l'école primaire	Réhabilitation de la case de santé de Maholè	Acquisition d'une machine de transformation du manioc	Création d'une pépinière communautaire de palmier à huile, cacao	Création d'une ferme communautaire de poulets, porcs	118 500 000	Construction de 01 forage	8 500 000	Accès difficile à l'eau potable
		8 500 000	30 000 000	10 000 000	40 000 000	5 000 000	5 000 000	10 000 000	10 000 000				
2	SOMBO	Construction de 01 forage au lycée de Sombo	Aménagement de la route Maholè-Sombo chefferie 7 Km	Construction d'un bâtiment de 02 salles de classe à l'école publique	Aménagement des grands axes d'accès au village axe lourd-Sombo chefferie : 800 m  Avec construction d'un pont sur Lepboo sur cet axe	Construction et équipement d'une morgue	Acquisition d'un moulin de transformation du manioc	Création d'une pépinière de communautaire (cacao, palmier à huile)	Amélioration du complexe de production d'huile de palme (APROCOM_PH)	43 500 000	Construction de 01 forage au lycée de Sombo	8 500 000	Accès difficile à l'eau potable
		8 500 000	PM après études de faisabilité	20 000 000	PM après études de faisabilité		5 000 000	10 000 000					

N°	Villages/ espace urbain	Rang des projets sociaux prioritaires					Rang des projets économiques prioritaires			Total	Projet prioritaire de chaque village/espace urbain		
		1er	2ème	3ème	4ème	5ème	1er	2ème	3ème		Intitulé du projet	coût	Justificati on du projet
3	<b>MAKEK- MANDJA P</b>	Électrification de MAKEK sur 1km et de MANDJAP sur 2km	Construction d'un forage à MAKEK nord	Construction d'un forage à Mandjap II	Aménagement de la route (makek- mom, passant par mandjap 8 Km	Construction d'un bâtiment de 02 salles de classe à l'école publique de MAKEK- MANDJAP	Acquisition de 5000 plants de palmier à huile	Acquisition de 3000 plants de cacao	Construction d'une ferme contenant 5000 poulets	127 500 000	Électrification de MAKEK sur 1km et de MANDJAP sur 2km	PM après études de faisabilité	Difficulté d'accès à l'énergie électrique
		PM après études de faisabilité	85 000 000	8 500 000	PM après études de faisabilité	20 000 000	2 500 000	1 500 000	10 000 000				
4	<b>DIKONOP II</b>	Electrification de : MANGOO- KOMBE- CHEFFERIE (8km)	Construction de 01 forage à MANGOO	Construction de 01 forage au centre	Construction d'un terrain de football au centre	Aménagement de la route MOM-BOMB passant par DIKONOP 16km	Acquisition de 9000 plants de palmier à huile pour une plantation de 60ha	Acquisition de 24000 plants de cacao pour une plantation de 60ha	Création et Construction d'une porcherie contenant 100 porcelets	17 000 000	Électrification de : MANGOO- KOMBE- CHEFFERIE (8km)	-	Difficulté d'accès à l'énergie électrique
			8 500 000	8 500 000									
5	<b>DIKONOP I</b>	Construction d'un centre de santé intégré	Construction d'un forage à SI- MAEN	Création et Construction d'une école maternelle	Ouverture des pistes agricoles (50km)	Construction d'un foyer communautaire	Acquisition de 6000 plants de cacao	Construction d'une usine de transformation de manioc	Construction d'une usine de transformation de maïs en provendes	198 000 000	Construction d'un centre de santé intégré	50 000 000	Accès difficile aux soins de santé de qualité
		50 000 000	85 000 000	20 000 000	PM après études de faisabilité	20 000 000	3 000 000	10 000 000	10 000 000				
6	<b>DINGOM BI</b>	Construction de 01 forage à la chefferie	Construction d'un centre de santé intégré	Construction d'un bâtiment à	Acquisition de l'outillage moderne agricole	Construction d'un foyer communautaire	Création d'une pépinière de	Moulin à transformer le manioc	Ferme avicole 2000 têtes	128 500 000	Construction de 01 forage	8 500 000	Insuffisan ce de points

N°	Villages/ espace urbain	Rang des projets sociaux prioritaires					Rang des projets économiques prioritaires			Total	Projet prioritaire de chaque village/espace urbain			
		1er	2ème	3ème	4ème	5ème	1er	2ème	3ème		Intitulé du projet	coût	Justificati on du projet	
				l'école maternelle			cacao 5000 plants					à la chefferie		d'eau potable
		8 500 000	50 000 000	20 000 000	10 000 000	20 000 000	5 000 000	5 000 000	10 000 000					
7	SONG- NGOSS	Aménagemen t de la route Ndongo route-Limayi 8km	Construction de 01 forage	Construction d'un bloc de 02 salles de classe à l'école primaire	Construction d'un centre de santé intégré	Construction d'un foyer communautaire culturel	Mise sur pied d'une pépinière de cacao 10 000 plants	Mise sur pied d'une ferme de 1000 poulets	Aménagement des carrières de sable sur la rivière Njuel	163 500 000	Aménagemen t de la route Ndongo route Limayi 8 km	PM après études de faisabilité	Pénibilité de déplacem ents des personne s et des biens	
		PM après études de faisabilité	8 500 000	20 000 000	50 000 000	20 000 000	5 000 000	10 000 000	50 000 000					
8	BAMO	Aménagemen t de la route Beda-Bamo- Ndongo 5 km	Electrification du village  Bamo-Song Bisohong 5 KM Moyenne et Basse tension	Construction d'une case de sante	Construction de 01 forage à Nguikoa	Construction d'un foyer communautaire	Mise sur pied d'une pépinière de cacao 15000 plants	Mise sur pied d'une ferme communautaire 2500 poulets	Acquisition d'un Moulin à transformer le manioc	98 500 000	Aménagemen t de la route menant au village Beda- Bamo- Ndongo 5 Km	PM après études de faisabilité	Pénibilité de déplacem ents des personne s et des biens	
		PM après études de faisabilité	PM après études de faisabilité	50 000 000	8 500 000	20 000 000	5 000 000	10 000 000	5 000 000					
9	BIBAYA	Aménagemen t de la route : DIKONOPII- BIBAYA, BO NSOO-SONG	Electrification du village sur 12 Km Moyenne et basse tension	Construction d'un forage a BO NSOO	Création et Construction d'une école maternelle	Construction d'un centre de santé intégré à BO NSOO	Acquisition de d'un pulvérisateur à moteur	Acquisition de 4000 plants de palmiers à huile prêt à planter	Acquisition de 30 sacs de semences de macabo	122 500 000	Aménagemen t de la route : DIKONOPII- BIBAYA, BO NSOO-SONG	PM après études	Pénibilité de déplacem ents des personne	

N°	Villages/ espace urbain	Rang des projets sociaux prioritaires					Rang des projets économiques prioritaires			Total	Projet prioritaire de chaque village/espace urbain		
		1er	2ème	3ème	4ème	5ème	1er	2ème	3ème		Intitulé du projet	coût	Justificati on du projet
		BISSICK12k m									BISSICK12k m	de faisabilité	s et des biens
		PM après études de faisabilité	PM après études de faisabilité	8 500 000	20 000 000	50 000 000	3 000 000	40 000 000	1 000 000				
10	BOMB- LISSOM	Équipement du centre de sante de BOMB et mise en fonction	Construction d'un forage au centre	Aménagement de l'aire de jeux de NDJOCK	Construction d'une SAR /SM	Reprofilage de la route MAKEK- MANDJAP- MABOYE 12 Km	Création d'une école de formation en agriculture et d'élevage	Mise sur pied d'une pépinière de palmier à huile de 5000 plants	Mise sur pied d'une pépinière de cacao de 5000 plants	165 500 000	Équipement du centre de sante de BOMB et mise en fonction	20 000 000	Accès difficile aux soins de santé de qualité
		20 000 000	8 500 000	10 000 000	36 000 000	PM après études de faisabilité	36 000 000	5 000 000	50 000 000				
11	PESLIPA N	Aménagemen t des sources d'eau naturelle (03) aux quartiers chefferie, Lep tol et Nkounkoga	Changement du transformateur monophasée en triphasée	Formation des jeunes en technique d'élevage	Construction d'un foyer des jeunes	Renforcement des techniques agricoles	Mise sur pied d'une ferme de 4000 poulets	Mise sur pied d'une pépinière de cacao de 60 000 plants	Acquisition d'un moulin pour la transformation du manioc	67 000 000	Aménagemen t des sources d'eau naturelles (03) aux quartiers chefferie, Lep tol et Nkounkoga	20 000 000	Accès difficile à l'éducatio n de base de qualité
		20 000 000	5 000 000	2 000 000	20 000 000	-	10 000 000	5 000 000	5 000 000				
12	NDOUPE	Construction d'un forage	Extension du réseau électrique à Log Djon 2 3 km	Construction de 01 bâtiment de 02 salles de classe à l'école	Équipement du CSI de NDOUPE	Construction d'un marché à NDOUPE	Acquisition de 30ha de pré germé de palmier à huile	Construction d'une ferme avicole de 2000 poussins	Acquisition d'un moulin à écraser	133 500 000	Construction d'un forage	8 500 000	Insuffisan ce de points



N°	Villages/ espace urbain	Rang des projets sociaux prioritaires					Rang des projets économiques prioritaires			Total	Projet prioritaire de chaque village/espace urbain		
		1er	2ème	3ème	4ème	5ème	1er	2ème	3ème		Intitulé du projet	coût	Justificati on du projet
				publique de NDOUPE									d'eau potable
		8 500 000	PM après études de faisabilité	40 000 000	20 000 000	25 000 000	30 000 000	5 000 000	5 000 000				
13	SILILAYE	Aménagem t de l'axe principal NDOUPE – NGOMPEM 9 km	Réhabilitation d'un pont de 12 m sur la rivière Lep Maon	Construction de 01 forage	Extension du réseau basse tension entre les deux transformateurs sur 2 km	Formation des jeunes filles aux AGR	Création d'une carrière de gravier	Construction d'un foyer communautaire équipé	Valorisation des sites touristiques et espèces protégés (falaise LILAYE, chimpanzé)	55 500 000	Aménagem t de l'axe principal NDOUPE – NGOMPEM 9 km	PM après études de faisabilité	Pénibilité de déplacem ents des personne s et des biens
		PM après études de faisabilité	PM après études de faisabilité	8 500 000	PM après études de faisabilité	20 000 000	5 000 000	20 000 000	2 000 000				
14	NGOG- GWAS	Électrification du village Ngog gw as route- Ngog gw as brousse 5 km	Construction de 01 forage	Construction d'un centre de santé intégré	Aménagement de la route Ngombi- Matol II : 4 km, Ngog gw as-Beda : 5 km, Ngog gw as- Matol I : 3 Km, Ngog gw as école- Ngog gw asl : 3 Km	Construction d'un foyer communautaire	Création d'un marché périodique	Mise sur pied d'une unité de transformation de manioc	Mise sur pied d'une ferme communautaire de 1000 poulets	238 500 000	Électrification du village (5 Km)	PM après études de faisabilité	Difficulté d'accès à l'énergie électrique
		70 000 000	8 500 000	50 000 000	50 000 000	20 000 000	25 000 000	5 000 000	10 000 000				
15	NGODI-SI	Réhabilitation de 01 source aménagée a Song ngog	Construction d'un centre de formation agricole	Extension du réseau électrique dans les zones non couverte du	Ouverture des pistes agricoles  Sur la route de Ngodi-Lom :	Création d'un centre multimédia	Création d'une unité de transformation de manioc	Création d'un agropole cacao	Construction d'une ferme porcine de 20 truiés et 5 verras	304 578 264	Réhabilitation de 01 source aménagée a Song Ngog	1 000 000	Accès difficile à l'eau potable

N°	Villages/ espace urbain	Rang des projets sociaux prioritaires					Rang des projets économiques prioritaires			Total	Projet prioritaire de chaque village/espace urbain		
		1er	2ème	3ème	4ème	5ème	1er	2ème	3ème		Intitulé du projet	coût	Justificati on du projet
				village (log Nkuss deo gratias et songnog) 5 Km	Moabi- rivière Dimahè : 1.5 km  Entrée stade- Njimba avec 01 pont : 2 km  Entrée Hôpital- Dimahè : 500 m  Face eglise EPC_Dimahè (01 buse) ; 2 km  Entrée Song nounge-autoroute Koukndjock (04 buses et 01 pont) : 5 km  Entrée Log Ndjoï- Leba dibock (01 buse) 2 km								
		1 000 000	20 000 000	70 000 000	177 578 264	20 000 000	1 000 000	5 000 000	10 000 000				
16	<b>LISSEGUE</b>	Aménagement t de la route MOM- LISSEGUE – NGOMPEM  15 km	Électrification du village (Mom- Songbissim- Lissegue (8km)	Construction d'un forage à l'école publique	Réhabilitation de 01 forage à Koungndjock	Construction d'un centre de santé intégré à Lissegue	Acquisition de 6000 plants de palmier à huile pour une plantation de 40ha	Construction d'une porcherie contenant 15 porcelets	Construction d'une ferme contenant 50 poussins de chaire	89 500 000	Aménagement t de la route MOM- LISSEGUE - NGOMPEM	PM après études de faisabilité	Pénibilité de déplacem ents des personne

N°	Villages/ espace urbain	Rang des projets sociaux prioritaires					Rang des projets économiques prioritaires			Total	Projet prioritaire de chaque village/espace urbain		
		1er	2ème	3ème	4ème	5ème	1er	2ème	3ème		Intitulé du projet	coût	Justificati on du projet
		PM après études de faisabilité	112 000 000	8 500 000	1 000 000	50 000 000	10 000 000	10 000 000	10 000 000				s et des biens
17	NGODI- LOM	Électrification du village sur 1km300m	Aménagement de la route Songmikeng – Sanaga 10 km	Construction d'un foyer communautaire	Création et Construction d'une école maternelle	Construction d'un centre de santé intégré	Mise sur pied d'une pépinière de cacao de 10ha	Acquisition des intrants agricole (semence amélioré et produits phytosanitaire)	Mise sur pied d'une pépinière de palmier à huile 10ha	105 000 000	Électrification du village sur 1km300m	PM après études de faisabilité	Difficulté d'accès à l'énergie électrique
		14 000 000	PM après études de faisabilité	20 000 000	20 000 000	50 000 000	5 000 000	5 000 000	5 000 000				
18	MABOYE	Extension du réseau électrique sur 10 Km BT triphase	Construction 01 forage (secteur Nord)	Aménagement de la route Maboyè-Bom Lissom- Dingombi 15 km	Construction d'un centre de santé intégré	Construction d'un foyer communautaire	Mise sur pied d'une pépinière de palmier à huile 10 ha	Mise sur pied d'une ferme de 3000 poulets	Construction d'une usine de transformation de manioc	103 500 000	Extension du réseau électrique sur 10 Km BT triphase	110 000 000	Difficulté d'accès à l'énergie électrique
		110 000 000	8 500 000	PM après études de faisabilité	50 000 000	20 000 000	5 000 000	10 000 000	10 000 000				
19	MATOL	Électrification du village MATOL sur 10 Km (limite avec le quartier Matounga du village TAMALONG	Gravillonnage de la route du village MATOL sur un tronçon de 10 Km Matol route-Matol chefferie 8 km	Construction d'un bâtiment de 02 salles de classe à l'école publique de MATOL	Construction de 01 forage à l'école publique de Matol MATOL	Création et Construction d'un centre de santé intégré au village MATOL	Création d'une pépinière de palmier à huile de 3000 plants au village MATOL	Création d'une pépinière de cacao de 24000 plants au village MATOL	Construction d'une ferme avicole de 400 poussins	233 500 000	Électrification du village MATOL sur 10 Km (limite avec le quartier Matounga du village TAMALONG	140 000 000	Difficulté d'accès à l'énergie électrique

N°	Villages/ espace urbain	Rang des projets sociaux prioritaires					Rang des projets économiques prioritaires			Total	Projet prioritaire de chaque village/espace urbain		
		1er	2ème	3ème	4ème	5ème	1er	2ème	3ème		Intitulé du projet	coût	Justificati on du projet
			Matol chefferie- Matol Sanaga : 2 km										
		140 000 000	PM après études de faisabilité	20 000 000	8 500 000	50 000 000	5 000 000	5 000 000	5 000 000				
20	BEDA	Électrification du village BEDA à partir du village Ngog-Ngw as (15 Km)	Aménagement de la route du village BEDA sur un tronçon de 15 Km (Ngog-Ngw as - BEDA)	Construction d'un centre de santé intégré	Construction de 01 forage au village BEDA (Song- Likw ai)	Construction d'un bâtiment de 02 salles de classe à l'école publique de BEDA	Construction d'un hangar pour un marché périodique au village BEDA	Acquisition du matériel de pêche à la Sanaga (une pirogue à moteur)	Acquisition d'un moulin à écraser de manioc	328 500 000	Électrification du village BEDA à partir du village Ngog-Ngw as (15 Km)	210 000 000	Difficulté d'accès à l'énergie électrique
		210 000 000	PM après études de faisabilité	50 000 000	8 500 000	40 000 000	5 000 000	10 000 000	5 000 000				
21	MAPUBI- DIBANG	Construction de 01 forage à la chefferie	Gravillonnage de la route d'accès du village MAPBI- DIBANG sur un tronçon de 3 Km à partir de DIBANG centre urbain	Construction 01 forage	Construction d'un foyer communautaire au village MAPBI- DIBANG	Aménagement du terrain de football du village MAPUBI- DIBANG	Acquisition de tentes (04) et chaises (400) pour location	Création d'une pépinière de palmier à huile (1500 plants) au village MAPUBI- DIBANG	Élevage des poulets (500 poussins) au village MAPUBI- DIBANG	52 000 000	Construction de 01 forage à la chefferie	8 500 000	Insuffisan ce de points d'eau potable
		8 500 000	PM après études de faisabilité	8500 000	20 000 000	2 000 000	5 000 000	3 000 000	5 000 000				

N°	Villages/ espace urbain	Rang des projets sociaux prioritaires					Rang des projets économiques prioritaires			Total	Projet prioritaire de chaque village/espace urbain		
		1er	2ème	3ème	4ème	5ème	1er	2ème	3ème		Intitulé du projet	coût	Justificati on du projet
22	MBANDA	Extension de l'électricité au village Mbanda (quartier Songwen) sur un tronçon de 01 kilomètre	Construction de 01 forage au village Mbanda (quartiers Ndogpiibock et Makumbo)	Construction d'un centre de santé intégré au village Mbanda	Création/Construction d'une école primaire au village Mbanda	Aménagement de la route du village Mbanda (1er tronçon: lite Ngodi Lom-Matol, 8 Km; 2eme tronçon: route principale-quartier Makumbo, 3Km)	Mise sur pied d'une ferme avicole de 400 poussins	Création d'un champ communautaire de palmier à huile de 10 Hectares au village Mbanda	Équipement du foyer communautaire du village Mbanda (10 tentes, 50 chaises, 50 tables)	107 500 000	Extension de l'électricité au village Mbanda (quartier Songwen) sur un tronçon de 01 kilomètre	14 000 000	Difficulté d'accès à l'énergie électrique
		14 000 000	8 500 000	50 000 000	20 000 000	PM après études de faisabilité	5 000 000	5 000 000	5 000 000				
23	TAMALONG	Electrification du quartier Nsamba du village TAMALONG (tronçon Tamalong chefferie-TamalongNsamba: 4 Km)	Construction d'un forage au quartier chefferie	Construction d'un forage au quartier Nsamba	Aménagement de la route d'accès au village TAMALONG à partir de Dibang (15 Km)	Achèvement des travaux de Construction du dispensaire du village TAMALONG	Création d'une pépinière de cacao de 25 hectares au village TAMALONG	Création d'une pépinière de palmier à huile de 25 hectares au village TAMALONG	Élevage des poules (500 poussins) au village TAMALONG	57 000 000	Électrification du quartier Nsamba du village TAMALONG (tronçon Tamalong chefferie-TamalongNsamba: 4 Km)	PM après études de faisabilité	Difficulté d'accès à l'énergie électrique
		PM après études de faisabilité	8 500 000	8 500 000	PM après études de faisabilité	25 000 000	5 000 000	5 000 000	5 000 000				
24	SONG NLEND	Aménagement de la route axe Ndoupè-	Réhabilitation du château d'eau et	Construction d'un centre de santé intégré	Construction d'une école maternelle	Aménagement d'un stade de football	Mise sur pied d'une pépinière de semences améliorées	Création d'une ferme (poulets – porcs)	Obtention d'un moulin à manioc	90 000 000	Aménagement de la route	PM après études	Pénibilité de déplacements des

N°	Villages/ espace urbain	Rang des projets sociaux prioritaires					Rang des projets économiques prioritaires			Total	Projet prioritaire de chaque village/espace urbain			
		1er	2ème	3ème	4ème	5ème	1er	2ème	3ème		Intitulé du projet	coût	Justificati on du projet	
		Lissegue- Mom	du réseau de distribution				(cacao, palmiers à huile)					axe Sombo- Lissegue	de faisabilité	personne s et des biens
		PM après études de faisabilité	5 000 000	50 000 000	20 000 000	2 000 000	5 000 000	5 000 000	3 000 000					
25	HAM	Extension du réseau électrique 6 km	Aménagement de la route	Construction de 01 forage au quartier (Logmbon)	Fonctionnement et équipement de la case de santé	Construction d'un foyer culturel	Construction de la ferme communautaire	Construction d'un marché périodique	Usine de transformation du manioc	98 500 000	Extension du réseau électrique (6 Km)	PM après études de faisabilité	Difficulté d'accès à l'énergie électrique	
		PM après études de faisabilité	PM après études de faisabilité	8 500 000	25 000 000	20 000 000	10 000 000	25 000 000	10 000 000					
26	NDONGO	Aménagement de la rote Ndong route- Ndongo pilote (7km)	Construction de 01 forage à la chefferie	électrification du village à partir de la limite avec le village Song Ngos (16km)	Construction d'un bâtiment de 02 salles de classes à l'EP Ndongo route	Construction d'un foyer communautaire	mise sur pied d'une pépinière cacao 150 ha	Création d'une carrière de sable sur la rivière Djuel	Création d'une usine de transformation du cacao et du manioc	68 500 000	Aménagement t de la rote Ndong route- Ndongo pilote (7km)	PM après études de faisabilité	Pénibilité de déplacem ents des personne s et des biens	
		PM après études de faisabilité	8 500 000	PM après études de faisabilité	20 000 000	20 000 000	5 000 000	5 000 000	10 000 000					
27	MOM- DIBANG	Construction d'un centre de santé	Réhabilitation d'un forage au centre	Construction d'un foyer communautaire	Extension du réseau électrique dans tous les quartiers	Construction d'une école maternelle	Construction d'un marché périodique centre	Appui financier des GICS dans le secteur de l'élevage de la volaille et du porc	Construction d'une usine de transformation du manioc	127 000 000	Construction d'un centre de santé	50 000 000	Accès difficile aux soins de santé de qualité	

N°	Villages/ espace urbain	Rang des projets sociaux prioritaires					Rang des projets économiques prioritaires			Total	Projet prioritaire de chaque village/espace urbain		
		1er	2ème	3ème	4ème	5ème	1er	2ème	3ème		Intitulé du projet	coût	Justificati on du projet
		50 000 000	PM après études de faisabilité	20 000 000	PM après études de faisabilité	20 000 000	25 000 000	2 000 000	10 000 000				
28	BOGA	Aménagement t d'une aire de jeu à Boga	Construction d'un centre de santé intégré	Construction de 01 forage	Aménagement de la route	Construction d'un bloc de 02 latrines à l'école primaire	Mise sur pied d'un champ semencier de cacao de 45 ha	Construction d'une ferme avicole de 5000 poulets	Construction d'un étang piscicole	-	Construction d'un centre de santé intégré	-	
29	NGWOPI	Électrification du hameau (3 km) à partir de l'axe lourd Douala - Yaoundé	Construction d'un forage à la chapelle EPC	Construction d'un centre de santé intégré	Création et Construction d'une école maternelle	Construction d'un foyer communautaire	Mise sur pied d'une pépinière de palmier à huile (4650 plants)	Mise sur pied d'une pépinière de cacao (4500 plants)	Construction d'une ferme contenant 1000 poulets	118 500 000	Électrification du hameau (3 km) à partir de l'axe lourd Douala- Yaoundé	PM après études de faisabilité	Difficulté d'accès à l'énergie électrique
		PM après études de faisabilité	8 500 000	50 000 000	20 000 000	20 000 000	5 000 000	5 000 000	10 000 000				
30	SONG NTJEP	Construction d'un centre de santé intégré	Création et Construction d'un CETIC	Construction 01 forage au centre	Construction d'un terrain de football au centre	Extension du réseau électrique dans le hameau	Mise sur pied d'une mini unité de production d'huile de palme	Mise sur pied d'une mini unité de transformation du manioc	Mise sur pied d'une ferme porcine de 10 truires et 03 verras	111 500 000	Construction d'un centre de santé intégré	50 000 000	Accès difficile aux soins de santé de qualité
		50 000 000	36 000 000	8 500 000	2 000 000	PM après études de faisabilité	5 000 000	5 000 000	5 000 000				

N°	Villages/ espace urbain	Rang des projets sociaux prioritaires					Rang des projets économiques prioritaires			Total	Projet prioritaire de chaque village/espace urbain		
		1er	2ème	3ème	4ème	5ème	1er	2ème	3ème		Intitulé du projet	coût	Justificati on du projet
31	<b>SOMAPAN</b>	Construction de 01 forage au hameau Somapan	Réhabilitation du réseau électrique du hameau SOMAPAN (installation des poteaux)	Aménagement de la route du hameau SOMAPAN (Mou- Ndjimahe et la bretelle Malande) 8 Km	Construction d'un foyer communautaire au hameau Somapan	Aménagement des deux lacs du village Somapan	Élevage de la volaille (400 poussins)	Aménagement d'une carrière de sable au bord du fleuve NDJIMAHE au hameau SOMAPAN	Fourniture d'un moulin à écraser le manioc au hameau SOMAPAN	-	Construction de 01 forage au hameau Somapan	-	Insuffisan ce de points d'eau potable
32	<b>SINTIM</b>	Extension du réseau électrique dans le hameau (3 km) à partir de la chefferie de Boga	Aménagement de la route limite avec Ngog-Mapubi-carrefour Boga (5 km)	Appui à la Création d'une chefferie de 3ème degré	Construction d'un centre de santé intégré	Construction d'01 forage	Construction d'une usine de transformation du manioc	Construction d'un séchoir communautaire pour le cacao	Appui à l'acquisition d'un pressoir motorisé à huile de palme	80 000 000	Extension du réseau électrique dans le hameau	PM après études de faisabilité	Difficulté d'accès à l'énergie électrique
		PM après études de faisabilité	PM après études de faisabilité	-	50 000 000	10 000 000	10 000 000	5 000 000	5 000 000				
33	<b>DIBANG CENTRE</b>	Mise en place d'un plan directeur d'urbanisation	Élimination de la Jacinthe d'eau sur le fleuve Sanaga au voisinage de l'Arrondissement de Dibang	Mise sur pied d'un jardin botanique à la mairie de Dibang et reboisement dans la ville de Dibang	Reboisement dans les établissements secondaires de l'arrondissement de Dibang	Réhabilitation des infrastructures sportives	Mise sur pied d'une carrière de sable sur les berges de la SANAGA.	Mise en place d'un pôle de développement économique intégrant : apiculture, aviculture,	Construction d'une cité municipale	146 000 000	Mise sur pied d'une carrière de sable sur les berges de la SANAGA.	PM après études de faisabilité	Difficulté d'exploitat ion des produits de carrière



N°	Villages/ espace urbain	Rang des projets sociaux prioritaires					Rang des projets économiques prioritaires			Total	Projet prioritaire de chaque village/espace urbain		
		1er	2ème	3ème	4ème	5ème	1er	2ème	3ème		Intitulé du projet	coût	Justificati on du projet
								porciculture et pisciculture					
		PM après études de faisabilité	25 000 000	4 000 000	4 000 000	5 000 000	5 000 000	3 000 000	100 000 000				
34	<b>SOMBO URBAIN</b>	Mise en place d'un plan directeur d'urbanisation	Mise sur pied d'un plan de lotissement dans deux principales zone (habitation et industrielle)	Aménagement de la voirie municipale	Extension du réseau d'eau potable	Extension du réseau électrique	Créer un champ semencier à PELIPAN	Opérationnalisation du parking municipal avec Toilettes publiques	Pépinière de palmier à huile	23 000 000	Créer un champ semencier à PELIPAN	PM après études de faisabilité	Baisse de la productio n agricole
		PM après études de faisabilité	PM après études de faisabilité	PM après études de faisabilité	5 000 000	5 000 000	5 000 000	3 000 000	5 000 000				

*Source : Diagnostic Participatif Niveau Village*

# **CHAPITRE 5**

## **PLANIFICATION STRATEGIQUE**

## 5. PLANIFICATION STRATEGIQUE

### 5.1. Vision et objectifs du PCD

Dans sa globalité, le PCD vise l'amélioration des conditions de vie des populations et s'arrime à la poursuite de la lutte contre la pauvreté telle que menée par le gouvernement de la République du Cameroun. C'est ainsi que pour solidifier son économie locale et l'asseoir fortement, la Commune de DIBANG inscrit ses politiques de développement dans une perspective lointaine.

C'est ainsi que pour transformer et moderniser les trente trois (33) localités (espaces urbains, villages et hameaux), l'exécutif municipal a dégagé une vision du Développement de la Commune de DIBANG à l'horizon 2025. Elle s'articule ainsi qu'il suit : **«La Commune de DIBANG se veut prospère, forte et homogène dans sa pluralité à l'horizon 2025».**

L'atteinte de cette vision nécessite le passage par l'analyse des défis et contraintes de l'économie locale suivants trois (03) axes stratégiques identifiés par l'Exécutif de la Commune de DIBANG, concourant à court, moyen et long termes à programmer le développement humain qui **est considéré comme le processus d'élargissement des choix d'individus** en vue d'une meilleure vie. Il s'agit notamment :

- des stratégies contribuant à l'amélioration des services sociaux de base ;
- des stratégies contribuant à l'amélioration de l'accroissement du patrimoine communal
- des stratégies contribuant à l'organisation du cadre de déploiement des activités agro économiques

#### 5.1.1. Quelques indicateurs contribuant à l'amélioration des services sociaux de base

À ce niveau les préoccupations concernent les possibilités de la Commune à prospérer dans des secteurs concourant à améliorer les conditions de vie des populations à la base à travers plusieurs indicateurs.

**Secteur eau** : à l'horizon 2025, tous les villages de la Commune de DIBANG devraient être dotés d'au moins 01 point d'eau potable ; le réseau de la CDE devrait être étendu dans les villages Mapubi-Dibang, Mbanda, Ngodi-Si, Sombo. En outre, la Commune devra exploiter toute source capable d'alimenter les populations.

**Secteur énergie** : l'électricité dans la commune devra passer d'un taux de couverture de 75,76% à 100%. Toutes les ressources naturelles existantes dans la Commune devraient être exploitées pour la construction des micros centrales hydroélectriques. En outre, la Commune devra envisager l'exploitation des chutes de NDJOCK NKOUE sur la Sanaga pour la construction d'une centrale hydroélectrique de grande capacité capable de vendre l'énergie à ENEO.

**Secteur travaux publics** : le réseau routier est de 163km. Sur les 163km, seulement 14km de route sont actuellement entretenus ; la Commune devra donc passer d'un cap de 14km à 100km de route communale entretenue à l'horizon 2025. A ceci, il faudra ajouter le bitumage de 31km de route départementale. En outre la Commune devra se doter du matériel de base pour l'entretien des routes notamment : une niveleuse, une pelle chargeuse, un camion benne, un compacteur.

**Santé** : à l'orée 2025, l'arrondissement de DIBANG passera de cinq (05) à huit (08) centre de santé.

**Education** : le taux de scolarisation en éducation de base tout comme dans l'enseignement secondaire passera de 50% à 80%.

### **5.1.2. Quelques indices de l'accroissement du patrimoine communal**

Dans l'optique de réduire l'isolement et de promouvoir le développement social de la Commune, d'assurer un meilleur cadre de vie au personnel de l'Etat et autres en fonction à la commune et d'accueillir les touristes et autres invités, la commune devra se doter

- D'une auberge municipale de 22 chambres et 3 suites
- D'une cité municipale de 50 logements (30 logements à DIBANG, 20 logements à SOMBO)

### **5.1.3. Organisation du cadre de déploiement des activités agro économiques**

Pour faire de DIBANG un agropole, la Commune envisage des interventions axées sur trois angles:

#### **5.1.3.1. Activités agro-pastorales**

Il s'agit notamment de :

- La création et construction d'un institut universitaire de technologie abritant les filières agropastorales de 4750 Ha ;
- La création et construction d'un centre des métiers rattaché à l'IUT avec pour vocation la formation des ouvriers agricoles qualifiés ;
- Le passage d'une exploitation agricole de 475ha à 4750ha ;
- La création des pépinières (cacao, palmier à huile, banane plantain, etc.) ;
- La création des plantations et fermes appartenant à la commune ;
- La création d'un grand marché vivrier périodique à Sombo.

#### **5.1.3.2. Activités touristiques**

Elles se résument à la création et construction d'un office du tourisme pour l'exploitation et le développement des activités éco-touristiques.

#### **5.1.3.3. Autres activités économiques**

Les autres activités économiques quant à elles se résument à :

- La création d'une zone industrielle dans les localités proches de l'autoroute Yaoundé-Douala ;
- L'exploitation industrielle du sable et gravier ;
- La Construction d'une centrale hydroélectrique à NDJOCK NKOUE sur la Sanaga avec la signature d'un partenariat à ENEO ;
- La prise de participation dans les sociétés.

L'atteinte de ses ambitions de développement concoure à une amélioration conséquente des conditions de vie des populations de la Commune de DIBANG dans son ensemble.

## 5.2. Cadre logique par secteur

**Tableau 14 : Cadre logique par secteur**  
**SECTEUR 1 : ADMINISTRATION TERRITORIALE, DÉCENTRALISATION, SECURITE ET MAINTIEN DE L'ORDRE**

**PROBLÈME :** Difficultés d'accès à certaines infrastructures sociales de base et à une sécurité garantie dans la commune

Logique d'intervention	Indicateur objectivement vérifiable	Moyens / Sources de vérification	Suppositions / Hypothèse de réalisation
<b>Objectif supérieur (DSCE)</b>	Réduire les écarts entre les riches et les pauvres par l'amélioration de la distribution des retombées de la croissance		
<b>Objectif global</b>	Améliorer l'accès aux services de L'administration territoriale, de la sécurité et du maintien de l'ordre dans l'espace communal		
<b>Objectifs spécifiques</b>	1. Faciliter l'établissement des actes de naissance aux enfants	Nombre considérable d'actes de naissance établis	Rapports et enquêtes de la Mairie -Disponibilité des sources de financement -Appui de l'État et des partenaires
	2. Améliorer la sécurité dans l'espace communal	Baisse de l'insécurité dans les villages	Rapport et enquêtes des sectoriels -Disponibilité des sources de financement -Appui de l'État et des partenaires
	3. Organisation des chefferies de 2 <sup>e</sup> et 1 <sup>e</sup> degré	Nombre de chefferie organisée	Rapport et enquêtes des sectoriels -Disponibilité des sources de financement -Appui de l'État et des partenaires
<b>Résultats</b>	1.1. Tous les enfants de la Commune ont des actes de naissance	Nombre considérable d'enfants ayant les actes de naissance	Rapport et enquêtes des sectoriels -Disponibilité des sources de financement -Appui de l'État et des partenaires
	2.1.1. les forces de sécurité et maintien de l'ordre de Dibang sont renforcées	-20 gendarmes sont affectés à la brigade de gendarmerie de Dibang -10 policiers sont affectés au commissariat spécial de Dibang	Rapports Commandant de brigade et commissaire spécial de Dibang -plaidoyer des autorités administratives compétentes -Appui de l'État
	2.1.2. Les comités de vigilance sont mis sur pied dans les villages	Les comités de vigilance sont légalisés et sont fonctionnels	Récépissé de légalisation - Disponibilité des ressources humaines - Appui des autorités administratives
	2.1.3. Une police municipale est créée	Disponibilité d'une police municipale à la mairie	L'acte administratif de création de l'Exécutif municipal -Disponibilité des ressources humaines -Disponibilité des ressources financières -Appui des autorités administratives
	2.2. Les services de sécurité publique bénéficient du matériel roulant	Nombre de matériel roulant acquis	Rapport et enquêtes des sectoriels -Disponibilité des sources de financement -Appui de l'État et des partenaires

	3.1. Les chefferies traditionnelles sont organisées	Nombre de chefferies organisées	Rapport et enquêtes des sectoriels	-Disponibilité des sources de financement -Appui de l'État et des partenaires
	3.2. Des chefferies de 2 <sup>e</sup> et 1 <sup>e</sup> degré sont créées	Installation du premier chef du village	Rapports et enquêtes de la mairie	-Disponibilité des sources de financement -Appui de l'État et des partenaires
			<b>Coûts (FCFA)</b>	<b>Conditions préalables</b>
<b>Activités</b>	1.1.1. Organisation d'une campagne de sensibilisation des populations sur la nécessité de déclarer les naissances (implication massive et formation des chefs et autres pour ces campagnes, renforcement des capacités des officiers d'état civil)		20 000 000	
	1.2.1. Création d'une chefferie de troisième degré à SONG-NTJEP, SOMAPAN, NGWOPII, SINTIM			
	2.1.1. Affectation du personnel à la Brigade de gendarmerie de DIBANG (20) et au commissariat spécial (10)		50 000 000	
	2.1.2. Mise sur pied des comités de vigilance dans les villages			
	2.1.3. Création d'une police municipale			
	2.3.1. Dotation du matériel roulant à la Brigade de Gendarmerie et au commissariat spécial de DIBANG	2 véhicules pick up 4x4	50 000 000	
		5 motos	3 750 000	
	3.1.1. Renforcement des capacités des chefs et notables dans la tenue et le système d'archivage des documents administratifs (registres de recensement, convocations, plaintes et conciliation)		45 000 000	
	3.1.2. Renforcement des capacités des chefs dans la gestion des hommes, la maîtrise de soi, le respect du secret professionnel, la confidentialité et l'équité ; réorganisation des chefferies traditionnelles, rédaction des rapports et comptes rendus à la hiérarchie			
	3.1.3. Dotation des chefferies des textes (lois, arrêtés, décisions, circulaires)			
	3.2. Création de 2 chefferies de 2 <sup>e</sup> degré et une chefferie de 1 <sup>er</sup> degré (après la levée de la suspension de création des chefferies)		25 000 000	
<b>TOTAL</b>		<b>193 750 000</b>		

## SECTEUR 2 : AFFAIRES SOCIALES

**PROBLEME :** Faible prise en charge des personnes vulnérables

Logique d'intervention		Indicateur objectivement vérifiable	Moyens / Sources de vérification	Suppositions / Hypothèse de réalisation
<b>Objectif supérieur (DSCE)</b>	Promouvoir la solidarité nationale et résorber les décalages les plus flagrants entre les femmes et les hommes dans les groupes sociaux afin de préserver la paix sociale			
<b>Objectif global</b>	Faciliter la création des associations des personnes vulnérables			
<b>Objectifs spécifiques</b>	1. Faciliter la création des associations des personnes vulnérables	Nombre d'associations créées et légalisées	PV et attestation de légalisation	-Disponibilité des sources de financement -Appui de l'État et des partenaires
	2. Faciliter l'accès des personnes vulnérables aux services sociaux	Augmentation de la prise en charge des personnes vulnérables	Rapports et enquêtes des sectoriels	-Disponibilité des sources de financement -Appui de l'État et des partenaires
	3. Faciliter l'accès au matériel pour personnes vulnérables	Quantité de matériel pour personnes vulnérables acquis	Rapports et enquêtes des sectoriels	-Disponibilité des sources de financement -Appui de l'État et des partenaires
	4. Recenser les personnes vulnérables	Fichier de personnes recensées	Liste des membres du bureau Procès-verbal	-Appui de l'État et des partenaires
<b>Résultats</b>	1.1. Des infrastructures sociales sont construites	Un centre social construit à Dibang	PV et récépissé de réception	-Disponibilité des sources de financement -Appui de l'État et des partenaires
	2.1. Les personnes vulnérables ont bénéficié d'un encadrement et d'un appui des services sociaux	Amélioration de la prise en charge des personnes vulnérables	Rapports et enquêtes des sectoriels	-Disponibilité des sources de financement -Appui de l'État et des partenaires
	2.2. Les personnes vulnérables sont sensibilisées et ont bénéficié d'une formation	Nombre de personnes vulnérables sensibilisées Nombre de personnes vulnérables formées	Rapports Modules de formation	-Appui de l'État et des partenaires
	3.1. Les personnes vulnérables ont bénéficié d'un appui matériel	Nombre de matériel acquis	Rapports et enquêtes des sectoriels	-Disponibilité des sources de financement -Appui de l'État et des partenaires
	4.1. Les personnes vulnérables sont organisées	Récépissé de légalisation de l'association	Liste des membres du bureau Procès-verbal	-Appui de l'État et des partenaires
			<b>Coûts (FCFA)</b>	
	1.1.1. Plaidoyer pour la construction d'un centre social à Dibang (pour le site)		500 000	
	1.1.2. Construction et équipement d'un centre social à DIBANG		65 000 000	<b>Conditions préalables</b>
<b>Activités</b>	2.1.1. Prise en charge des personnes vulnérables dans tous les villages		20 000 000	
	2.2.1. Sensibilisation des personnes vulnérables sur la nécessité de créer une association des personnes vulnérables dans tous les villages		34 000 000	
	3.1.1. Dotation d'un matériel roulant à la Délégation d'arrondissement des affaires sociales de DIBANG		3 000 000	
	3.1.2. Remise de l'appareillage aux handicapées dans tous les villages		34 000 000	
	3.1.3. Etablissement des certificats d'invalidité aux personnes vulnérables dans tous les villages		34 000 000	
	4.1.1. Mise sur pied d'un fichier des personnes vulnérables		500 000	
	<b>TOTAL</b>			<b>157 000 000</b>

### **SECTEUR 3 : AGRICULTURE**

**PROBLÈME** : Baisse de la production agricole

	Logique d'intervention	Indicateur objectivement vérifiable	Moyens / Sources de vérification	Suppositions / Hypothèse de réalisation
<b>Objectif supérieur (DSCE)</b>	Assurer une production durable en quantité et en qualité dans les filières agricoles			
<b>Objectif global</b>	Faciliter l'accès à la pratique d'une agriculture rentable et durable dans la Commune			
<b>Objectifs spécifiques</b>	1. Faciliter l'accès au matériel et équipement agricole	Liste des agriculteurs ayant accès au matériel agricole	Rapport sectoriel	-Appui technique, matériel et financier aux acteurs
	2. Faciliter l'encadrement et la formation des agriculteurs	Liste des agriculteurs ayant été formés	Rapports DDADER	-Séminaires de formation sur les nouvelles techniques culturales
	3. Faciliter l'accès aux intrants, produits phytosanitaires et semences améliorées	Liste des agriculteurs ayant accès aux intrants agricoles, produits phytosanitaires et semences améliorées	Rapports sectoriel, Mairie	-Création d'un point de vente et subvention des produits phytosanitaires, intrants agricoles et semences améliorées dans l'arrondissement
	4. Faciliter l'écoulement, la transformation et la conservation des produits agricoles	Nombre de magasins de stockage créés	Rapports sectoriel PV de réception des travaux	-Mise à disposition des moyens et de l'appui technique et matériel aux acteurs
	5. Améliorer la conservation des produits agricoles	Les techniques de conservation acquises et le matériel acquis	Rapports sectoriel PV de réception du matériel	-Appui technique, matériel et financier aux acteurs
	6. Créer des champs semenciers	Nombre de champs semenciers créés, localisation et superficie	Rapports sectoriel, Mairie	-Mise à disposition des moyens et de l'appui technique, matériel et financier aux acteurs
	7. Faciliter l'accès au matériel de transformation	Nombre de moulins acquis Nombre d'unités ou mini-unités de transformation implantées	Rapports sectoriel PV de réception du matériel	-Appui technique, matériel et financier aux agriculteurs
	8. Faciliter le déplacement des produits agricoles et des personnes	Nombre de kilomètres de pistes agricoles créées et aménagées	Rapports sectoriels	-Mise à disposition des moyens et de l'appui technique, matériel et financier aux acteurs
	9. Faciliter la création des coopératives agricoles	Fichier des coopératives Récépissé de légalisation Composition du bureau et liste des membres	Rapports sectoriel, Sous-préfecture	-Mise à disposition des moyens et de l'appui technique, matériel et financier aux acteurs
<b>Résultats</b>	<b>1.1.</b> Le matériel et équipement, machines homologués agricoles est acquis	Liste des agriculteurs ayant accès au matériel agricole	Rapports et enquêtes des sectoriels	-Mise à disposition des moyens et de l'appui technique, matériel et financier aux acteurs



	<b>2.1.</b> Des encadreurs disponibles et des ateliers de formations sont organisés	Liste des agriculteurs ayant été formés	Rapports et enquêtes des sectoriels	-Mise à disposition des moyens et de l'appui technique, matériel et financier aux acteurs
	<b>2.2.</b> Les OP ont bénéficié d'un encadrement	Liste des OP bénéficiant des encadrements	Rapports et enquêtes des sectoriels	-Mise à disposition des moyens et de l'appui technique, matériel et financier aux acteurs
	<b>2.3.</b> Des postes agricoles sont érigés et aménagés	Nombre de poste agricoles créés	Rapports et enquêtes des sectoriels	-Mise à disposition des moyens et de l'appui technique, matériel et financier aux acteurs
	<b>3.1.</b> Des intrants agricoles homologués disponibles sont acquis	Liste des agriculteurs ayant accès aux intrants agricoles	Rapports et enquêtes des sectoriels	- Création d'un point de vente et subvention des produits phytosanitaires, intrants agricoles et semences améliorées dans l'arrondissement
	<b>3.2.</b> Des semences améliorées sont acquises	Liste des agriculteurs ayant accès aux semences améliorées	Rapports et enquêtes des sectoriels	-Mise à disposition des moyens et de l'appui technique, matériel et financier aux acteurs
	<b>4.1.</b> Des magasins de stockages sont construits	22 magasins de stockages sont construits	Rapports et enquêtes des sectoriels	-Mise à disposition des moyens et de l'appui technique, matériel et financier aux acteurs
	<b>5.1.</b> Le matériel et les équipements d'entretien sont acquis	Liste d'agriculteurs ayant acquis du matériel et les équipements d'entretien	Rapports et enquêtes des sectoriels	-Mise à disposition des moyens et de l'appui technique, matériel et financier aux acteurs
	<b>5.2.</b> Le matériel de conservation est acquis	Liste d'agriculteurs ayant acquis du matériel de conservation	Rapports et enquêtes des sectoriels	- Appui technique, matériel et financier aux acteurs
	<b>6.1.</b> Des champs semenciers sont créés	Nombre de champs semencier créés	Rapports et enquêtes des sectoriels	-Mise à disposition des moyens et de l'appui technique, matériel et financier aux acteurs
	<b>6.2.</b> Des sachets plastiques biodégradables pour la création d'une pépinière sont acquis	Liste des agriculteurs ayant eu accès aux sachets plastiques	Rapports et enquêtes des sectoriels	-Mise à disposition des moyens et de l'appui technique, matériel et financier aux acteurs
	<b>7.1.</b> Le matériel de transformation (pressoirs à huile, moulins à écraser) est acquis	Liste des agriculteurs ayant acquis du matériel de transformation	Rapports et enquêtes des sectoriels	-Mise à disposition des moyens et de l'appui technique, matériel et financier aux acteurs
	<b>7.2.</b> Une usine de transformation du cacao est créée	Implantation de l'usine, localité	Rapports et enquêtes des sectoriels	-Mise à disposition des moyens et de l'appui technique, matériel et financier aux acteurs
	<b>8.1.</b> Le déplacement des produits agricoles et des personnes est facilité	Nombre de piste de collecte créés et aménagés	Rapports et enquêtes des sectoriels	-Mise à disposition des moyens et de l'appui technique, matériel et financier aux acteurs

	9.1. Des coopératives agricoles sont créées	Fichier des coopératives Récépissé de légalisation Composition du bureau et liste des membres	Rapports et enquêtes des sectoriels Archives sous-préfecture	-Mise à disposition des moyens et de l'appui technique, matériel et financier aux acteurs
<b>Activités</b>			<b>Coûts (FCFA)</b>	<b>Conditions préalables</b>
		1.1.1. Acquisition du matériel agricole moderne dans tous les villages	240 000 000	
		2.1.1. Formation et encadrement des agriculteurs en techniques culturales modernes dans les villages : DINGOMBI, NGODI-LOM, TAMALONG, BAMO, NDOUPE, MAHOLE, SONG-NGOS, MATOL, DIKONOP1, NGODI-SI, PESLIPAN, LISSEGUE, SOMBO, SINTIM, BOGA, BOMB-LISSOM, BIBAYA, SOMAPAN, NGODI-SI, MABOYE, NDONGO, SONG-NLEND sur la mise en place des champs semenciers, l'entretien, la commercialisation, la transformation, le semis, l'utilisation du matériel mécanique, l'entrepreneuriat agricole et la formation sur les BPA et multiplication dans tous les villages,	22 000 000	
		2.2.1. Appui technique permanent du personnel de la délégation d'agriculture de DIBANG à HAM, BAMO, DINGOMBI, MABOYE, SONG-NTJEP, BEDA, MATOL, TAMALONG, MABOYE	10 000 000	
		2.3.1. Réhabilitation et construction du poste agricole de MOM DIBANG, PESLIPAN	30 000 000	
		2.3.2. Création et construction d'un poste agricole à MABOYE, NDONGO, MAHOLE, MAKEK-MANDJAP, LISSEGUE, SONG-NTJEP	91 000 000	
		2.3.3. Affectation d'un responsable au poste agricole à DIKONOP 2,	500 000	
		3.2.1. Acquisition des intrants agricoles à DIKONOP 2, NDONGO, HAM, MABOYE, NGOG-NGWAS, TAMALONG, NGWOPII, BEDA, MATOL, DINGOMBI, HAM, MAKEK-MANDJAP, SOMBO, SINTIM, SONG NTJEP, SILILLAYE, BOMB-LISSOM, BIBAYA, SONG-NLEND, NGODI-SI, MAPUBI-DIBANG, BAMO	166 000 000	
		4.1.1. Construction de 22 magasins de stockage des produits agricoles à DINGOMBI, NDONGO, HAM, NDOUPE, MAHOLE, SONG-NGOS, DIKONOP1, MAKEK-MANDJAP, SILILLAYE, BAMO, SINTIM, BOGA, SONG NTJEP, SOMAPAN, MOM-DIBANG, BEDA, SONG-NLEND, NGODI-LOM, DIKONOP2, NGOG-NGWAS, PESLIPAN, NGWOPII	220 000 000	
		4.1.2. Réfection du magasin de stockage de MBANDA, NGODI-SI	6 000 000	
		5.1.1. Acquisition d'un séchoir moderne pour le cacao à HAM, BAMO, NDONGO, TAMALONG (100 bâches de 192 m <sup>2</sup> )	1 000 000	
		6.1.1. Création champ semencier de banane plantain à MAKEK-MANDJAP, BEDA, LISSEGUE 100 000 plants	6 000 000	
		6.1.2. Création d'un champ semencier (palmier à huile, et cacao) à MAHOLE, NGWOPII, PESLIPAN, NGODI-SI, TAMALONG, DIKONOP1, HAM, MAKEK-MANDJAP, LISSEGUE, MATOL	10 000 000	
		7.1.1. Acquisition d'une machine de transformation du maïs en provende à DIKONOP2, BOMB-LISSOM	25 000 000	
		7.1.2. Acquisition d'un moulin à écraser le manioc à NGODI-LOM, BOGA, HAM, DIKONOP1, MAHOLE, SILILLAYE, NDOUPE, BOMB-LISSOM, TAMALONG	3 500 000	
		7.2.1. Construction d'une mini usine de transformation de manioc MBANDA, BEDA,	100 000 000	
		7.2.2. Dotation d'un pressoir motorisé à huile à HAM, SINTIM, MAKEK-MANDJAP, LISSEGUE	5 000 000	
	8.1.1. Création des pistes agricoles sur 5 km à DIKONOP 2, NGODI-SI, MAPUBI-DIBANG		TRAVAUX PUBLICS	
	8.1.2. Désenclavement des bassins de production dans tous les villages		TRAVAUX PUBLICS	

	9.1.1. Organisation des agriculteurs en coopératives par filière agricole dans tous les villages	10 000 000	
	<b>TOTAL</b>	<b>4 442 500 000</b>	

## SECTEUR 4 : COMMERCE

**Problème:** Difficulté à exercer les activités commerciales

Logique d'intervention		Indicateur objectivement vérifiable	Moyens / Sources de vérification	Suppositions / Hypothèse de réalisation
<b>Objectif supérieur(DSCE)</b>	<b>Assurer de manière compétitive la présence des produits camerounais sur les marchés</b>			
<b>Objectif global</b>	Assurer de manière compétitive la présence des produits camerounais sur les marchés dans la Commune			
<b>Objectifs spécifiques</b>	1. Accroître les infrastructures marchandes	Nombre d'infrastructures marchandes accrues	PV de réception des infrastructures construits Photos	Disponibilité des financements Réalisation des études de faisabilité
	2. Améliorer les conditions socio environnementales au sein des infrastructures marchandes	Nombre de blocs latrines construits	PV de réception des marchés construits	Disponibilité des financements Réalisation des études de faisabilité
	3. Améliorer l'organisation et la gestion des marchés	Nombre de marchés organisés	Rapport d'enquête dans le secteur	Disponibilité des financements Réalisation des études de faisabilité
<b>Résultats</b>	1.1. Des marchés périodiques sont créés et construits avec des hangars	Nombre de hangars construits Nombre de marchés périodiques créés et construits	PV de réception des marchés construits	Disponibilité des financements Réalisation des études de faisabilité
	1.2. Des infrastructures marchandes sont construites	02 marchés réfectionnées	PV de réception des marchés construits	Disponibilité des financements Réalisation des études de faisabilité
	2.1. Des blocs latrines sont construits	09 de blocs latrines construite	PV de réception des marchés construits	Disponibilité des financements Réalisation des études de faisabilité
	3.1. L'organisation des marchés est améliorée	Nombre de points de vente créés	Rapport d'enquête dans le secteur	Disponibilité des financements Réalisation des études de faisabilité
<b>Activités</b>			<b>Coûts (FCFA)</b>	<b>Conditions préalables</b>
	1.1.1. Construction de (09) marchés périodiques à NDONGO (01), MABOYE (01), SILILAYE (01), SONG-NGOS (01), DIKONOP1 (01), BOGA (01), TAMALONG (01), MATOL (01), BEDA (01)		225 000 000	
	1.1.2. Construction des marchés de DIBANG, MOM-DIBANG, NDOUPE, MAHOLE		80 000 000	
	2.1.1. Construction de 13 blocs de latrines à NDONGO, MABOYE, SONG-NGOS, DIKONOP1, BOGA TAMALONG, MATOL, BEDA, SILILAYE.		27 000 000	
	3.1.1. Sensibilisation des populations sur l'organisation des ventes groupées dans tous les villages		2 000 000	
	3.1.2. Création d'un centre de groupage de cacao		10 000 000	
	3.1.3. Déclaration des statistiques		1 000 000	
	3.1.4. Organisation des caravanes des ventes promotionnelles des produits de grande consommation à DIBANG, SOMBO, DINGOMBI		2 000 000	
<b>TOTAL</b>			<b>347 000 000</b>	

## SECTEUR 5 : COMMUNICATION

**PROBLEME** : Difficulté d'accès à l'information

Logique d'intervention		Indicateur objectivement vérifiable	Moyens / Sources de vérification	Suppositions / Hypothèse de réalisation
<b>Objectif supérieur (DSCE)</b>	Développer les infrastructures de communication pour contribuer à la création d'un espace économique intégré et viable			
<b>Objectif global</b>	Faciliter l'accès à l'information			
<b>Objectifs spécifiques</b>	1. Améliorer la qualité de réception du signal CRTV/RADIO/TV dans tous les villages de la commune de DIBANG	Qualité de signal CRTV/TV		Disponibilité des financements Réalisation des études de faisabilité
	2. Créer, construire et équiper une radio communautaire à DIBANG	PV de réception des travaux de construction et livraison des équipements radio	Rapport d'activités Mairie Rapport d'activité DDMINCOM	Disponibilité des financements Réalisation des études de faisabilité
	3. Produire un bulletin d'information de la commune	Bulletin d'information de la commune disponible	Rapports du sectoriel MINCOM	Disponibilité des financements Disponibilité des ressources humaines compétentes
	4. Mettre en place des kiosques à journaux	Kiosques à journaux mis en place	Rapports du sectoriel MINTP	Disponibilité des financements Réalisation des études de faisabilité
<b>Résultats</b>	1.1. la réception de signal CRTV Radio/TV est améliorée dans tous les villages de la Commune	Bulletin d'information de la commune	Rapport d'activités Mairie Rapport d'activité DDMINCOM	Disponibilité des financements Réalisation des études de faisabilité
	1.2. la radio communautaire est créée, construite et équipée	Radio créée et équipée	Rapport d'activités Mairie Rapport d'activité DDMINCOM	Disponibilité des financements Réalisation des études de faisabilité
	1.3. Un bulletin d'information de la commune est produit	Bulletin d'information disponible	Rapports du sectoriel MINCOM Rapports d'activités Mairie	Disponibilité des financements Réalisation des études de faisabilité
	1.4. Des kiosques à journaux sont mis en place	Kiosques à journaux mis en place	Rapport d'activités Mairie Rapport d'activité DDMINCOM	Disponibilité des financements Réalisation des études de faisabilité
<b>Activités</b>	<b>1.2.1. Plaidoyer pour la création de la radio communautaire</b>		<b>Coûts (FCFA)</b>	<b>Conditions préalables</b>
			500 000	
	<b>1.2.2. Création, construction et équipement d'une radio communautaire à DIBANG</b>		50 000 000	
	<b>1.2.3. Organisation d'un séminaire /atelier de formation des animateurs de programmes radio locaux</b>		2 500 000	
	<b>1.3.1. Production d'un bulletin d'information de la commune</b>		1 500 000	
	<b>1.4.1. Mise en place de kiosques à journaux</b>		4 000 000	
<b>TOTAL</b>			<b>58 500 000</b>	

## SECTEUR 6 : CULTURE

**Problème** : Difficulté à promouvoir la culture locale

Logique d'intervention		Indicateur objectivement vérifiable	Moyens / Sources de vérification	Suppositions / Hypothèse de réalisation
<b>Objectif supérieur (DSCE)</b>	Permettre aux populations de satisfaire leurs besoins essentiels, de jouir de leurs droits fondamentaux et d'assumer leurs devoirs			
<b>Objectif global</b>	Faciliter la promotion de la culture locale et des arts			
<b>Objectifs spécifiques</b>	1. Construire et équiper des infrastructures de loisir et de culture	Nombre d'infrastructures construites	Rapports d'activité du DDAC, MAIRIE	-Implication des populations -Disponibilité des financements
	2. Mettre en place des méthodes pour la promotion de la culture locale et des arts	-Nombre de festival organisé -Nombre de jeunes initiés -Nombre de matériel traditionnel, acquis	Rapports d'activité du DDAC, MAIRIE	-Implication des populations -Disponibilité des financements
<b>Résultats</b>	1.1. les foyers et bibliothèques sont construits	16 foyers communautaires construits	- PV de réception des travaux - Photo	-Implication des populations -Disponibilité des financements
	2.1. Des festivals et des journées culturelles sont organisés	Nombre de festival organisé	Rapports d'activité du DDAC, Photo des festivals MAIRIE	-Implication des populations -Disponibilité des financements
	2.2. La préservation et la promotion de la culture est effective de la culture	Calendrier culturel disponible dans au moins 80% des villages	Rapports d'activité du DDAC, MAIRIE, affiches, communiqués	-Implication des populations -Disponibilité des financements
	2.3. Le matériel de danse traditionnelle et les instruments de musique sont acquis	Nombre de matériel traditionnel, acquis	PV, Photos	-Implication des populations -Disponibilité des financements
<b>Activités</b>			<b>Coûts (FCFA)</b>	<b>Conditions préalables</b>
	1.1.1. Construction d'un foyer communautaire pour la promotion de la culture à, HAM, MABOYE, DINGOMBI, SONG-NGOS, BAMO, SONG-NTJEP, NDONGO, NGOG-NGWAS, SONG-NLEND, MOM-DIBANG, SILILAYE, BEDA, DIKONOP1, MAPUBI-DIBANG, TAMALONG, MATOL.		320 000 000	Apport des partenaires, de l'Etat, des populations et autres donateurs
	1.1.2. Construction et équipement d'une bibliothèque municipale à DIBANG		70 000 000	
	2.1.1. Organisation d'un festival culturel annuel regroupant tous les villages de l'arrondissement de DIBANG		20 000 000	
	2.1.2. Réorganisation de l'école sous l'arbre en vue de l'organisation de la transmission des valeurs culturelles à NDONGO, NGOG-NGWAS, BAMO		6 000 000	
	2.2.1. Sensibilisation des populations sur la nécessité de préserver la culture locale à NGODI-LOM, MAPUBI-DIBANG, BIBAYA, BOGA		4 000 000	
	2.3.1. Acquisition du matériel culturel dans tous les villages		20 000 000	
<b>TOTAL</b>		<b>440 000 000</b>		

## SECTEUR 7 : DÉVELOPPEMENT URBAIN ET HABITAT

**PROBLÈME:** Difficulté d'urbanisation et d'accès à un habitat décent

Logique d'intervention		Indicateur objectivement vérifiable	Moyens / Sources de vérification	Suppositions / Hypothèse de réalisation
<b>Objectif supérieur (DSCE)</b>	Assurer l'industrialisation à travers la transformation et la valorisation des matières premières locales et la promotion des exportations			
<b>Objectif global</b>	Améliorer l'urbanisation et la qualité de l'habitat dans la Commune de DIBANG			
<b>Objectifs spécifiques</b>	1. Promouvoir la construction des infrastructures urbaines durables	Nombre d'infrastructures construites	Rapports MINH DU PV de réception des travaux	-Étude de faisabilité -Disponibilité des financements
	2. Élaborer un plan de délimitation du périmètre urbain	Nombre de plan de délimitation élaboré	Archive Mairie	-Étude de faisabilité -Disponibilité des financements
	3. Favoriser la prise en compte des aspects environnementaux dans l'espace communal	Nombre d'infrastructure de traitement de déchets ménagers	Archives Mairie PV de réception des travaux Rapport DDEPDED	-Forte implication de la Commune et autres autorités
<b>Résultats</b>	1.1. Des logements sociaux sont construits	Nombre de logements construits	Archives Mairie PV de réception des travaux	-Étude de faisabilité -Disponibilité des financements
	1.2. Des quincailleries sont construites	Nombre de quincailleries construites	Archives Mairie PV de réception des travaux	-Forte implication de la Commune et autres autorités
	1.3. Les méthodes de construction durable sont vulgarisées	Nombre de personnes ayant bénéficié de ces méthodes	Liste des bénéficiaires	-Forte implication de la Commune et autres autorités
	2.1. Un plan d'occupation des sols et d'urbanisation est établi	Nombre de plan des sols et d'urbanisation établi	Rapports MINH DU PV de réception	-Étude de faisabilité -Disponibilité des financements
	3.1. Un mode de gestion des ordures est instauré	Nombre de contrôle d'hygiène par semaine instauré, nombre de bacs à ordures	Photos, archives Mairie	-Forte implication de la Commune et autres autorités
<b>Activités</b>			<b>Coûts (FCFA)</b>	<b>Conditions préalables</b>
	1.1.1.	Construction des logements sociaux à DIBANG (30)	450 000 000	
	1.1.2.	Plaidoyer pour bitumage voirie municipale	2 000 000	
	1.1.3.	Bitumage voirie municipale (5 km)	1 000 000 000	
	1.2.1.	Appui à la création d'un point de vente de matériaux de construction à DINGOMBI, NDONGO, MABOYE, SONG-NGOS, MBANDA, NGODI-LOM, MAPUBI-DIBANG, TAMALONG,	200 000 000	
	1.2.2.	Construction des stands de commerce pour quincaillerie et autres à Dibang et Sombo	100 000 000	
	1.2.3.	Promotion des matériaux locaux	5 000 000	
	1.3.1.	Vulgarisation des méthodes de construction durable dans tous les villages	5 000 000	
	1.3.2.	Sensibilisation des populations sur l'importance d'un habitat décent (tous les villages)	2 000 000	
	2.1.1.	Etablissement des plans sommaires d'urbanisme à DIKONOP1, DIKONOP2, DIBANG	25 000 000	
	3.1.1.	Appui à la mise sur pied d'un mode de gestion des ordures, ainsi qu'au contrôle d'hygiène et salubrité (achat du petit matériel, moustiquaires, etc.)	20 000 000	
<b>TOTAL</b>			<b>1 809 000 000</b>	

**SECTEUR 8: DOMAINES, CADASTRE ET AFFAIRES FONCIÈRES**  
**PROBLÈME** : Difficultés d'accès à la propriété foncière

Logique d'intervention		Indicateur objectivement vérifiable	Moyens / Sources de vérification	Suppositions / Hypothèse de réalisation
<b>Objectif supérieur (DSCE)</b>	Permettre aux populations de satisfaire leur besoin essentiels, de jouir de leurs droits fondamentaux et d'assumer leurs devoirs			
<b>Objectif global</b>	Préserver les domaines et les réserves foncières			
<b>Objectifs spécifiques</b>	1. Faciliter la gestion licite de la terre	Nombre de bornage effectué Superficie des terres sécurisées	Rapport d'activité du DDDCAF du Nyong et Kelle, Rapport Mairie	Disponibilité des sources de financement
	2. Faciliter l'accès à l'information et les procédures sécuritaires	Nombre de sensibilisation sur les procédures sécuritaires	Rapport d'activité du DDDCAF du Nyong et Kelle, Rapport Mairie	Disponibilité des sources de financement
<b>Résultats</b>	1.1. Les procédures de bornages sont facilitées	Nombre de bornage effectué	Rapport d'activité du DDDCAF du Nyong et Kelle, Rapport Mairie	Disponibilité des sources de financement
	1.2. Les terres sont sécurisées	Superficie des terres sécurisées	Rapport d'activité du DDDCAF du Nyong et Kelle, Rapport Mairie	Disponibilité des sources de financement
	2.1. Les populations sont sensibilisées sur la sécurisation des terres	Nombre de sensibilisation	Rapport d'activité du DDDCAF du Nyong et Kelle, Rapport Mairie	Disponibilité des sources de financement
<b>Activités</b>			<b>Coûts (FCFA)</b>	<b>Conditions préalables</b>
	1.1.1. Création DUP, MOM-DIBANG, DINGOMBI, SOMBO, DIBANG, NGODI-SI, MAPUBI-DIBANG, SONG-NLEND		35 000 000	
	1.1.1. Sensibilisation et vulgarisation des textes en matière domaniale et foncière, DIKONOP1, DIKONOP2, MABOYE, BAMO, NGODI-LOM, MAPUBI-DIBANG		20 000 000	
	1.2.1. Mise sur pied des lotissements à DIKONOP1, BOM-LISSOM, MAKEK-MANJDAP, MBANDA, NDOUPE, PESLIPAN,		180 000 000	
	1.2.2. Densification des points géodésiques à DIBANG et SOMBO		50 000 000	
	1.2.4. Sécurisation des terres pour l'acquisition des titres fonciers		50 000 000	
	1.2.5. Délimitation des périmètres urbains de DIBANG et SOMBO		40 000 000	
	1.2.6. Création des lotissements dans les centres urbains de DIBANG et de SOMBO		40 000 000	
	2.1.1. Sensibilisation des populations sur la réduction des coûts et délais dans la procédure d'obtention des titres fonciers (01 fois par semestre) à HAM, BAMO, MABOYE DINGOMBI, NGOG-NGWAS, NDONGO, SONG-NGOS, MAPUBI-DIBANG, TAMALONG, BEDA, BOGA, MATOL, SOMBO, MATOL		10 000 000	
	2.1.2. Sensibilisation des populations sur la procédure d'immatriculation des terres dans tous les villages		10 000 000	
<b>TOTAL</b>			<b>435 000 000</b>	



**SECTEUR 9:** EAU

**PROBLÈME :** Difficulté d'accès à l'eau potable

Logique d'intervention		Indicateur objectivement vérifiable	Moyens / Sources de vérification	Suppositions / Hypothèse de réalisation
<b>Objectif supérieur (DSCE)</b>		Développer les infrastructures hydrauliques		
<b>Objectif global</b>	Résorber graduellement et de manière significative le déficit en matière d'approvisionnement en eau			
<b>Objectifs spécifiques</b>	1. Faciliter l'accès à l'eau potable de façon pérenne	Nombre d'infrastructures d'approvisionnement en eau potable construites	PV de réception des infrastructures construites Photo	-Réalisation des études de faisabilité -Disponibilité des moyens financiers
	2. Assurer la pérennité des ouvrages hydrauliques	Nombre d'infrastructures hydrauliques aménagées, construits et réhabilités	PV de réception des infrastructures construites Photo	Réalisation des études de faisabilité -Disponibilité des moyens financiers
	3. Diminuer le taux de prévalence des maladies hydriques	Eradication progressive des maladies hydriques	Rapport d'enquête dans le secteur (Mairie, médecin chef du CMA)	Appui des services techniques en charge
<b>Résultats</b>	1.1. Des forages et des puits sont construits	63 forages construits	PV de réception, Photo	-Réalisation des études de faisabilité -Disponibilité des moyens financiers
	1.2. Des points d'eau sont réhabilités et aménagés	04 sources d'eau existantes aménagées 03 châteaux d'eau réhabilités 01 château d'eau construit 18 forages réhabilités	PV de réception, Photo	-Réalisation des études de faisabilité -Disponibilité des moyens financiers
	2.1. Les techniques de maintenance sont connues	Nombre d'adduction d'eau construite	PV de réception, Photo	-Réalisation des études de faisabilité -Disponibilité des moyens financiers
	3.1. Les populations ont bénéficié des mesures d'hygiène dans l'hydraulique	Baisse des maladies hydriques Nombre de ménage appliquant les mesures hygiéniques	Rapport d'enquête dans le secteur (Mairie, médecin chef du CMA)	Appui des services techniques en charge
<b>Activités</b>	1.1. 1. Construction de 63 forages à Song ngos (02), Tamalong (02), Mapubi-Dibang (02), BEDA (02), PESLIPAN (02), MATOL (02), Bomb-Lissom (02), Ham (02), Dingombi (02), Ndongo (03), Ngwopii (02), Sililaye (02), Sintim (02), Somapan (01), Ngodi-Lom (02), Bamo(02), Boga (02), Dikonop1 (01), Maboye (02), Mahole (02), Makek_Mandjap (02), Mbanda (02), Ndoupè (03), Ngog-Nguas (02), Sombo (02), Song-ntjep (02), Bibaya (02), Dikonop2 (02), Dibang (02), Lissegue (01), Ngodi-si (02), Mom-Dibang (01), Song-nlend (01)		<b>Coûts (FCFA)</b>	<b>Conditions préalables</b>
			535 500 000	Accessibilité des sites
	1.1.2. Création des Comités de gestion des points d'eau potable dans tous les villages et espace urbain		500 000	
	1.2.1. Aménagement des sources existantes à MABOYE, SONG-NGOS, MBANDA, TAMALONG, BEDA,		10 000 000	
1.2.2. Réhabilitation du château d'eau de NDONGO, du CMA de DIBANG, de MBANDA de SONG-NLEND		22 500 000		

	<b>1.2.3.</b> Réhabilitation des forages et puits en panne à MABOYE (01), DIKONOP1 (01), DIKONOP2 (01), LISSEGUE (02), MAHOLE (01), MAKEK-MANDJAP (03), MOM-DIBANG (04), MBANDA (02), NDONGO (01), SOMBO (01)	10 000 000	
	<b>1.2.3.</b> Construction d'un AEP à TAMALONG	50 000 000	Avoir une étude détaillée
	<b>2.1.1.</b> Recrutement d'un artisan réparateur pour la maintenance des points d'eau	1 500 000/an	Formation artisan réparateur
	<b>3.1.1.</b> Formation en techniques de potabilisation de l'eau dans l'arrondissement de DIBANG	2 000 000	Voir la délégation
	<b>TOTAL</b>	<b>632 000 000</b>	

## Secteur 10 : ÉNERGIE

### PROBLÈME : Difficulté d'accès à l'énergie électrique

Logique d'intervention		Indicateur objectivement vérifiable	Moyens / Sources de vérification	Suppositions / Hypothèse de réalisation
<b>Objectif supérieur (DSCE)</b>		Développer les infrastructures énergétiques et des énergies alternatives		
<b>Objectif global</b>	Améliorer l'accès à l'énergie électrique			
<b>Objectifs spécifiques</b>	1. Faciliter l'accès à l'énergie électrique	Nombre de villages électrifiés	PV de réception Nombre de branchements Nombre de transformateurs	-Réalisation des études de faisabilité -Disponibilité des moyens financiers
<b>Résultats</b>	1.1. Les villages sont électrifiés	Nombre de villages électrifiés	PV de réception Nombre de branchements Nombre de transformateurs	-Réalisation des études de faisabilité -Disponibilité des moyens financiers
	1.2. Le réseau électrique est étendu	Nombre de kilomètre Nombre et liste des villages ayant bénéficié de l'extension électrique	PV de réception Nombre de branchements Nombre de transformateurs	-Réalisation des études de faisabilité -Disponibilité des moyens financiers
<b>Activités</b>			<b>Coûts (FCFA)</b>	<b>Conditions préalables</b>
	1.1.1. Electrification BT triphasé à HAM (6 km), BEDA (15 km), MATOL (10 km), NGODI-LOM (1 km 300), LISSEGUE (8 km), MBANDA (1 km)		800 000 000	
	1.1.2. Installation de nouveaux transformateurs à TAMALONG, DINGOMBI, NGOG NGWAS, MABOYE, SONG-NGOS, SOMAPAN, MAPUBI-DIBANG, PESLIPAN		32 000 000	
	1.1.3. Construction d'une centrale hydroélectrique à NDJOCKNKOUE sur la Sanaga		PM	
	1.2.1. Extension du réseau électrique BT (triphasé) 10 km dans les villages TAMALONG (4 km), MABOYE (10 km), DIKONOP2 (8 km), SILILAYE (2 km), NGOG NGWAS (5 km), MBANDA (1 km)		160 000 000	
1.2.2. Remplacement des poteaux électriques défectueux à SOMAPAN, NDONGO, NGODI-LOM, MAPUBI-DIBANG		5 000 000		
1.3.1. Éclairage public à Dikonop1		600 000 000		

	TOTAL	1 597 000 000	
--	-------	---------------	--

## **SECTEUR 11 : ÉDUCATION DE BASE**

**Problème :** Difficulté d'accès à l'éducation de base de qualité

Logique d'intervention	Indicateur objectivement vérifiable	Moyens / Sources de vérification	Suppositions / Hypothèse de réalisation
<b>Objectif spécifique (DSCE)</b>	Améliorer l'accès et l'équité dans l'éducation de base		
<b>Objectif global</b>	Améliorer l'accès à l'éducation de base		
<b>Objectifs spécifiques</b>	1. Faciliter l'accès à l'éducation de base	-Nombre d'écoles maternelles construites -Nombre de salles de classe construites	- Rapport d'activité IAEB de Dibang - PV de réception, - Photo -Réalisation des études de faisabilité -Disponibilités des financements
	2. Améliorer les conditions socio environnementales et éducatives en milieu scolaire	-Nombre de forages construits - Nombre de latrines construites	- Rapport d'activité IAEB de Dibang - PV de réception, - Photo -Réalisation des études de faisabilité -Disponibilités des financements
	3. Améliorer l'effectif des enseignants et leurs conditions scolaires	- Nombre d'enseignants affectés -Nombre de logements d'astreintes construits	- Rapport d'activité IAEB de Dibang - PV de réception, - Photo -Réalisation des études de faisabilité -Disponibilités des financements
	4. Doter les établissements scolaires d'une sécurité foncière	-Nombre d'établissements ayant un titre foncier -Nombre de clôtures construites	- Rapport d'activité IAEB de Dibang - PV de réception, - Photo -Réalisation des études de faisabilité -Disponibilités des financements
<b>Résultats</b>	1.1. De nouvelles écoles maternelles et primaires sont créées et construites	Nombre d'écoles maternelles construites	- Rapport d'activité IAEB de Dibang - PV de réception, - Photo -Réalisation des études de faisabilité -Disponibilités des financements
	1.2. Des salles de classes sont construites dans les écoles maternelles et primaires existantes	Nombre de salles de classe construites	- Rapport d'activité IAEB de Dibang - PV de réception, - Photo -Réalisation des études de faisabilité -Disponibilités des financements
	1.3. Le matériel didactique est acquis	Nombre et liste du matériel didactique acquis	- Rapport d'activité IAEB de Dibang - PV de réception, - Photo -Réalisation des études de faisabilité -Disponibilités des financements
	1.4. Les table-bancs sont acquis	Nombre de tables bancs acquises	- Rapport d'activité IAEB de Dibang - PV de réception, - Photo -Réalisation des études de faisabilité -Disponibilités des financements
	2.1. Des forages sont construits	Nombre de forages construits	- Rapport d'activité IAEB de Dibang - PV de réception, - Photo -Réalisation des études de faisabilité -Disponibilités des financements
	2.2. Les écoles primaires sont électrifiées	Nombre d'écoles primaires électrifiées	- Rapport d'activité IAEB de Dibang - PV de réception, - Photo -Réalisation des études de faisabilité

				-Disponibilités des financements
	2.3. Des latrines sont construites et réaménagées	Nombre de latrines construites	- Rapport d'activité IAEB de Dibang - PV de réception, - Photo	-Réalisation des études de faisabilité -Disponibilités des financements
	3.1. Des blocs administratifs sont construits	Nombre de blocs administratifs construits	- Rapport d'activité IAEB de Dibang - PV de réception, - Photo	-Réalisation des études de faisabilité -Disponibilités des financements
	3.2. Des logements d'astreintes sont construits	Nombre de logement d'astreinte construits	- Rapport d'activité IAEB de Dibang - PV de réception, - Photo	-Réalisation des études faisabilité -Disponibilités des financements
	3.3. Des enseignants sont affectés	Nombre d'enseignants affectés Nombre de logements d'astreinte construits	- Rapport d'activité IAEB de Dibang - PV de réception, - Photo	-Réalisation des études faisabilité -Disponibilités des financements
	4.1. Des clôtures sont construites	Nombre de clôtures construites	- Rapport d'activité IAEB de Dibang - PV de réception, - Photo	-Réalisation des études faisabilité -Disponibilités des financements
			<b>Coûts (FCFA)</b>	<b>Conditions préalables</b>
<b>Activités</b>	1.1.1. Création et construction d'une école maternelle à NDONGO Route, BAMO, MATOL, NGODI-LOM, SONG-NTJEP, SONG NGOS, TAMALONG, SONG-NLEND		160 000 000	
	1.1.2. Construction d'un bloc de 2 salles de classes à l'école maternelle de DINGOMBI, SOMBO, DIBANG		57 000 000	
	1.1.3. Construction d'un bloc de 2 salles de classe à l'école primaire de NDONGO ROUTE, MABOYE, SONG NGOS, LISSEGUE, NDOUPE, HAM, MATOL, BEDA		152 000 000	
	1.2.3. Réfection des salles de 02 salles de classes à L'EP de TAMALONG,			Marché déjà attribué
	1.3.1. Acquisition du matériel didactique (livres de lecture et de mathématiques) dans toutes les écoles de l'arrondissement		5 250 000	
	1.4.1. Acquisition de table bancs à l'école publique de NDONGO Route (120), SONG-NGOS (120)		7 200 000	
	2.1.1. Construction d'un forage dans les écoles publiques primaires BAMO, BEDA, BOGA, DINGOMBI, LISSEGUE, MAHOLE, MOM-DIBANG, NDOUPE, NGOG-NGWAS, SOMBO, PESLIPAN, SONG-NGOS, TAMALONG		117 000 000	
	2.1.2. Réhabilitation du forage de l'école primaire de DIKONOP1, SOMBO		7 000 000	
	2.2.2. Électrification de l'EP de TAMALONG, BEDA, SONG NLEND		15 000 000	
	2.3.1. Construction d'un bloc de 06 latrines A NDONGO ROUTE, BAMO, DINGOMBI, SONG NGOS, TAMALONG, BEDA		30 000 000	
	3.1.1. Construction d'un bloc administratif, NDONGO PILOTE, NDONGO ROUTE, MABOYE, BAMO, MATOL, BEDA, DIKONOP2, TAMALONG, DIKONOP1, BOGA		55 000 000	
	3.2.1. Construction des logements d'astreinte pour enseignant à NDONGO- ROUTE, MABOYE, SOMBO, TAMALONG, MATOL		75 000 000	
	3.3.1. Plaidoyer pour affectation de 50 enseignants dans les écoles primaires et maternelles de l'arrondissement		2 000 000	
	4.1.1. Construction des clôtures dans écoles primaires publiques de DINGOMBI, MABOYE, SONG-NGOS, BAMO		12 000 000	
<b>TOTAL</b>			<b>520 450 000</b>	

**SECTEUR 12: ÉLEVAGE, PÊCHE ET INDUSTRIES ANIMALES**  
**PROBLÈME : FAIBLE PRODUCTION ANIMALE ET HALIEUTIQUE**

Logique d'intervention		Indicateur objectivement vérifiable	Moyens / Sources de vérification	Suppositions / Hypothèse de réalisation
<b>Objectif supérieur (DSCE)</b>		Assurer une production durable en quantité et en qualité dans les filières animale et halieutique		
<b>Objectif global</b>	Renforcer la promotion de pratiques modernes conventionnelles et non conventionnelles d'élevage et de pêche			
<b>Objectifs spécifiques</b>	1. Faire de la commune un pôle de production des produits de pêche et d'élevage dans l'espace communal	20 fermes construites 10 étangs construits 04 porcheries construites	Photos, PV de réception des travaux Rapport de suivi de la mise en œuvre du PCD	-Implication des paysans et des services compétents -Montage des études de faisabilité -Disponibilité des financements
	2. Faciliter l'accès au matériel et équipement d'élevage et de pêche	Nombre et liste du matériel acquis	Photos, PV de réception	-Implication des paysans et des services compétents
	3. Assister techniquement et financièrement les éleveurs et pêcheurs	Nombre et liste des éleveurs et pêcheurs formés (50) Nombre et liste des éleveurs et pêcheurs bénéficiaires (50)	-Rapport d'enquête dans le secteur -Photos, -PV de réception	-Implication des paysans et des services compétents
	4. Faciliter l'accès aux espèces de races améliorées	01 provenderie construite Nombre d'espèces améliorées acquises	-Photos, -PV de réception des travaux	-Implication des paysans et des services compétents
	5. Améliorer le fonctionnement des services de la pêche, de l'élevage et de l'industrie animale	Les éleveurs sont encadrés et formés dans les techniques modernes d'élevage et pêche	Rapports technique DDEPIA Rapport de suivi de la mise en œuvre du PCD	-Implication des paysans et des services compétents
<b>Résultats</b>	1.1. Des étangs piscicoles sont construits, réaménagés et fournis en alevins	Nombre d'étangs construits (10)	-Photos, -PV de réception des travaux	-Réalisation des études de faisabilité -Disponibilité des financements
	1.2. Des fermes avicoles sont construites et fournies en poussins	Nombre de fermes construites (20)	-Photos, -PV de réception des travaux	-Réalisation des études de faisabilité -Disponibilité des financements
	1.3. Un abattoir est construit à DIBANG	01 abattoir disponible et fonctionnel	-PV de réception des travaux -photos	-Réalisation des études de faisabilité -Disponibilité des financements
	1.4. Des marchés à bestiaux sont construits	02 marchés sont construits	-PV de réception -Photos	-Réalisation des études de faisabilité -Disponibilité des financements
	1.5. Des espaces d'élevage de porcs sont construits	Nombre de porcheries construites (04)	-Photos, -PV de réception des travaux	-Réalisation des études de faisabilité -Disponibilité des financements

	<b>1.6.</b> Les éleveurs sont organisés en coopératives et ont reçu un appui	Nombre de coopératives sont créées Appuis reçus	Liste des coopératives Attestation de légalisation des coopératives	-Implication des éleveurs -Appui des autorités et des partenaires financiers
	<b>2.1.</b> Le matériel moderne de pêche est acquis	Quantité et liste du matériel acquis	Photos,	-Implication des paysans et des services compétents
	<b>2.2.</b> Le matériel moderne d'élevage est acquis	Quantité et liste du matériel acquis	Photos,	-Implication des paysans et des services compétents
	<b>3.1.</b> Les éleveurs et pêcheurs ont bénéficié d'une formation technique	Nombre et liste des éleveurs et pêcheurs formés (50)	Rapports de suivi de la mise en œuvre du PCD	-Implication des paysans et des services compétents
	<b>3.2.</b> Les éleveurs ont bénéficié d'une assistance des services techniques de pêche	Nombre et liste des éleveurs et pêcheurs bénéficiaires (50)	Rapports de suivi de la mise en œuvre du PCD	-Implication des paysans et des services compétents
	<b>4.1.</b> Une provenderie est construite	Nombre de provenderie construite (01)	Photos, PV de réception des travaux	-Réalisation des études de faisabilité -Disponibilité des financements
	<b>4.2.</b> Des espèces et races améliorées sont acquises	Nombre d'espèces améliorées acquises	Photos	-Implication des paysans et des services compétents
	<b>5.1.</b> Les services techniques d'élevage et des pêches sont réhabilités et le personnel y est affecté	Nombre de personnes affectées (03)	Note de création Rapport d'activité DDEPIA du Nyong et Kelle	-Implication des paysans et des services compétents
			<b>Coûts (FCFA)</b>	<b>Conditions préalables</b>
<b>Activités</b>	<b>1.1.1.</b> Construction des étangs piscicoles à DIGOMBI, SONG-NTJEP, LISSEGUE, NDOUPE, HAM, SOMAPAN		36 000 000	A INSCRIRE DANS LE BIP
	<b>1.2.1.</b> Construction d'une ferme avicole communautaire à DINGOMBI, BOMB, BAMO, LISSEGUE, MBANDA, PESLIPAN, MAPUBI-DIBANG, SOMBO,		50 000 000	
	<b>1.3.1.</b> Construction d'un abattoir à DIBANG		1 500 000	
	<b>1.4.1.</b> Création d'un marché de bestiaux dans l'arrondissement, MAKEK-MANDJAP, PESLIPAN		1 000 000	
	<b>1.5.1.</b> Construction d'une ferme porcine communautaire de 10 loges à BOGA, MATOL, SILILLAYE, DIKONOP1		16 000 000	
	<b>1.6.1.</b> Création et appui des coopératives d'éleveurs dans tous les villages		5 000 000	
	<b>2.1.1.</b> Acquisition du matériel de pêche moderne (pirogue à moteur) à BEDA, NGODI LOM, BAMO		25 000 000	
	<b>3.1.1.</b> Formation et encadrement sur les techniques d'élevage moderne, DINGOMBI, SONG NTDJEP, BOGA, SINTIM, BAMO, SOMBO, LISSEGUE, MATOL, MAKEK-MANDJAP, PESLIPAN, SONG-NGOS, SOMAPAN, MBANDA, DIKONOP2, MAPUBI-DIBANG, TAMALONG,		5 000 000	

<b>3.2.1.</b> Séminaire de Formation dans le montage des projets d'élevage, BIBAYA, SONG NGOS, NGODI-LOM, MAPUBI-DIBANG	5 000 000	
<b>3.2.2.</b> Subvention des projets d'élevage à, BOMB LISSOM, BAMO, SONG-NGOS, HAM, MABOYE, SONG-NTJEP, DINGOMBI, SONG NLEND, NGODI-SI, MOM DIBANG, BEDA	20 000 000	
3.2.3. Appui financier aux éleveurs à, BIBAYA, BOGA, PESLIPAN, MAPUBI-DIBANG,	16 000 000	
3.2.4. Appui financier pour l'élevage en claustration à NGODI LOM, SINTIN, MAKEK-MANDJAP, HAM, DIKONOP2, MAPUBI-DIBANG, TAMALONG	20 000 000	
<b>4.1.1.</b> Acquisition des espèces améliorées d'ovins, porcins, caprins à NGODI-LOM	10 000 000	
<b>4.2.1.</b> Construction d'une mini usine de production de la provende à MAKEK-MADJAP,	20 000 000	
<b>5.1.1.</b> Affectation des vétérinaires au poste de DIBANG : MAKEK-MANDJAP, PESLIPAN	1 000 000	
<b>5.1.2.</b> Réhabilitation des services vétérinaires de DIBANG	16 000 000	
<b>5.1.3.</b> Déploiement des services vétérinaire, NGODI SI, SONG NTDJEP, SILILAYE, TAMALONG	16 000 000	
<b>TOTAL</b>	<b>263 500 000</b>	

**SECTEUR 13 : EMPLOI ET FORMATION PROFESSIONNELLE**

**PROBLÈME :** Difficulté d'accès à l'emploi et à la formation professionnelle

Logique d'intervention		Indicateur objectivement vérifiable	Moyens / Sources de vérification	Suppositions / Hypothèse de réalisation
<b>Objectif spécifique (DSCE)</b>	Promouvoir des emplois décents durables, accroître l'employabilité de la population active par une formation professionnelle adaptée			
<b>Objectif global</b>	Promouvoir l'auto emploi et une formation professionnelle			
<b>Objectifs spécifiques</b>	1. Faciliter l'accès à une formation professionnelle ou à un recyclage	-Nombre de centre de formation professionnelle ou de recyclage construit	-PV de réception des travaux -Photo	Disponibilité des ressources financières et Appui de l'État et des partenaires
	2. Améliorer la professionnalisation des jeunes	-Nombre de jeunes formés	-Listes des tiers -Rapport d'enquête dans le secteur	Disponibilité des ressources financières et Appui de l'État et des partenaires
	3. Favoriser l'auto emploi des jeunes	-Nombre de personnes bénéficiaires	Liste des personnes bénéficiaires	Disponibilité des ressources financières et Appui de l'État et des partenaires
<b>Résultats</b>	1.1. Des centres de formation professionnelle sont construits et réhabilités	Nombre de centre de formation construit	-PV de réception des travaux -Photo	Disponibilité des ressources financières et Appui de l'État et des partenaires
	1.2. Les bâtiments en mauvais état sont rénovés	Nombre de bâtiments rénovés	-PV de réception des travaux -Photo	Disponibilité des ressources financières et Appui de l'État et des partenaires
	2.1. L'entrepreneuriat des jeunes est promu	-Nombre de jeunes formés	-Listes des tiers -Rapport d'enquête dans le secteur	Disponibilité des ressources financières et Appui de l'État et des partenaires
	2.2. Les jeunes ont bénéficié d'une formation ou d'un recyclage dans les filières locales (agriculture, élevage, pisciculture)	-Nombre de jeunes formés	-Listes des tiers -Rapport d'enquête dans le secteur	Disponibilité des ressources financières et Appui de l'État et des partenaires
	3.1. L'auto emploi est favorisée	-Nombre de personnes bénéficiaires	Liste des personnes bénéficiaires	-Les enseignants affectés remplissent leurs tâches
<b>Activités</b>			<b>Coûts (FCFA)</b>	<b>Conditions préalables</b>
	1.1.1. Plaidoyer, création et construction d'un centre de formation professionnelle à DIBANG		21 000 000/salle	Connaître le nombre de salles de classe nécessaire
	1.1.2. Plaidoyer, création et Construction d'une SAR/SM à SOMBO		21 000 000/salle	Connaître le nombre de salles de classe nécessaire
	2.1.1. Promouvoir l'entrepreneuriat à SOMAPAN, SONG-NGOS, SONG-NLEND, HAM, TAMALONG		5 000 000	
	2.2.1. Formation des jeunes aux AGR et dans le secteur des mines à NGODI-LOM, BOMLISSOM, TAMALONG, MATOL, BEDA		6 000 000	



	3.1.1. Octroi des financements afin de favoriser l'auto-emploi à DIBANG, SONG-NLEND, NGODI-SI, HAM, BAMO, BEDA, SONG-NTJEP, BOM-LISSOM, DINGOMBI, SONG-NGOS, NGODI-LOM, TAMALONG (3 000 000/employeur)	36 000 000	
	<b>TOTAL</b>	<b>89 000 000</b>	

## **SECTEUR 14 : ENSEIGNEMENTS SECONDAIRES**

**PROBLÈME :** Difficulté d'accès aux enseignements secondaires

Logique d'intervention	Indicateur objectivement vérifiable	Moyens / Sources de vérification	Suppositions / Hypothèse de réalisation	
<b>Objectif spécifique (DSCE)</b>	Améliorer l'accès et l'équité dans l'enseignement secondaire			
<b>Objectif global</b>	Améliorer les conditions d'accès aux enseignements de base de qualité			
<b>Objectifs spécifiques</b>	1. Faciliter l'accès aux enseignements secondaires	Nombre d'établissement construits Nombre de salles de classe construites Nombre de salles d'informatiques construites Nombre d'ateliers de formation construits	-PV de réception des travaux -Photo	Disponibilité des crédits et de l'apport de la contrepartie de la commune
	2. Améliorer les conditions socio environnementales et éducatives en milieu scolaire	Nombre de blocs latrines construits Nombre de forages construits	-PV de réception des travaux -Photo	Disponibilité des crédits et de l'apport de la contrepartie de la commune
	3. Améliorer l'effectif des enseignants et leurs conditions scolaires	Nombre d'enseignants affectés Nombre de logements d'astreinte construits	-PV de réception des travaux -Photo	Disponibilité des crédits et de l'apport de la contrepartie de la commune
<b>Résultats</b>	1.1. Des établissements d'enseignements secondaires sont construits et créés	Nombre d'établissement construits	-PV de réception des travaux -Photo	Disponibilité des crédits et de l'apport de la contrepartie de la commune
	1.2. Des salles de classe sont construites	Nombre de salles de classe construites	-PV de réception des travaux -Photo	Disponibilité des crédits et de l'apport de la contrepartie de la commune
	1.3. Des table-bancs sont acquises	Nombre de table-bancs acquises	-PV de réception des travaux -Photo	Disponibilité des crédits et de l'apport de la contrepartie de la commune
	1.4. Un photocopieur risographe est acquis	Nombre de photocopieur acquis	-PV de réception des travaux -Photo	Disponibilité des crédits et de l'apport de la contrepartie de la commune
	2.1. Des blocs latrines sont construits dans les établissements scolaires	Nombre de blocs latrines construits	-PV de réception des travaux -Photo	Disponibilité des crédits et de l'apport de la contrepartie de la commune
	2.2. Les établissements scolaires ont des forages construits	Nombre de forages construits	-PV de réception des travaux -Photo	Disponibilité des crédits et de l'apport de la contrepartie de la commune

	<b>3.1.</b> Des enseignants sont affectés	Nombre d'enseignants affectés	Note d'affectation	-Les enseignants affectés remplissent leurs tâches
	<b>3.2.</b> Des logements d'astreintes pour enseignants sont construits	Nombre de logement d'enseignant construit	-PV de réception des travaux -Photo	Disponibilité des crédits et de l'apport de la contrepartie de la commune
	<b>3.3.</b> Un bloc administratif dans les CES et CETIC est construit	Nombre de bloc administratif construit	-PV de réception des travaux -Photo	Disponibilité des crédits et de l'apport de la contrepartie de la commune
<b>Activités</b>			<b>COUTS</b>	<b>Conditions préalables</b>
	<b>1.1.1.</b> Création et construction d'un CES à DIKONOP2, SONG- NGOS, SILILAYE, BEDA, LISSEGUE, HAM, MAHOLE, BIBAYA, BOM-LISSOM,		160 000 000	
	<b>1.1.2.</b> Création et construction d'un CETIC à DIKONOP1, MATOL, TAMALONG, MBANDA, MABOYE, SONG-NTJEP, NDOUPE (avec département d'agriculture)		180 000 000	
	<b>1.1.3.</b> Construction des clôtures au CES de NDONGO, au CETIC de DINGOMBI		10 000 000	
	<b>1.2.1.</b> Construction de 2 blocs de 2 salles de classes au CES de NDONGO, CETIC de DINGOMBI, au lycée technique de DIBANG		57 000 000	
	<b>1.3.1.</b> Acquisition des table-bancs CES de NDONGO (100)		3 000 000	
	<b>1.4.1.</b> Acquisition d'un photocopieur/ risographe CES de NDONGO, CETIC de DINGOMBI		3 000 000	
	<b>1.5.1.</b> Dotation en matériel didactique pour les fils de NGODI-LOM, MAPUBI-DIBANG, TAMALONG		600 000	
	<b>2.1.1.</b> Construction d'un bloc de latrines au CES DE NDONGO, au CETIC de DINGOMBI, dans les lycées de DIBANG		10 000 000	
	<b>2.2.1.</b> Construction d'un forage dans les établissements d'enseignements secondaires, (05)		45 000 000	
	<b>3.1.1.</b> Affectation du personnel enseignant au CETIC de DINGOMBI, au CES DE NDONGO, au lycée de DIBANG, au lycée technique de DIBANG, au lycée bilingue de SOMBO		1 000 000	
	<b>3.1.2.</b> Affectation des conseillers d'orientation dans les établissements		1 000 000	
	<b>3.2.1.</b> Construction des logements d'astreinte au CETIC de DINGOMBI, au CES DE NDONGO, dans les lycées à DIBANG et au lycée de SOMBO		100 000 000	
	<b>3.3.1.</b> Construction d'un bloc administratif au CES de NDONGO, CETIC de DINGOMBI		20 000 000	
<b>TOTAL</b>		<b>343 600 000</b>		

**SECTEUR 15 : ENSEIGNEMENT SUPÉRIEUR.**

**Problème :** Inaccessibilité grandissante à l'enseignement supérieur

Logique d'intervention		Indicateur objectivement vérifiable	Moyens / Sources de vérification	Suppositions / Hypothèse de réalisation
<b>Objectif spécifique (DSCE)</b>	Améliorer l'accès et l'équité dans l'enseignement supérieur			
<b>Objectif global</b>	Faciliter l'accès des jeunes de Dibang à l'Enseignement Supérieur			
<b>Objectifs spécifiques</b>	1. Créer des regroupements pour étudiants	Répertoire des associations des étudiants créées	-Rapport d'enquête	Prise d'initiative des élites et étudiants
	2. Renforcer l'aide aux étudiants	Différentes aides aux étudiants	-Rapport d'enquête	Initiative des élites de DIBANG
	3. Créer et construire un établissement d'enseignement secondaire	01 établissement d'enseignement créé et construit	-Récépissé de création -PV de réception des travaux de construction	-Initiative de l'exécutif municipal -Appui de l'Etat, du sectoriel et des autorités administratives -Sources de financement
<b>Résultats</b>	1.1. Des associations d'étudiants sont créées	Répertoire des associations d'étudiants créées et légalisées	-Rapport d'enquête -Récépissé de légalisation des associations -Liste des membres du bureau	Prise d'initiative des élites et étudiants
	1.2. Un répertoire d'étudiants par spécialité est créé	Répertoire des associations d'étudiants crée	-Rapport d'enquête	Prise d'initiative des élites et étudiants
	2.1. L'octroi des bourses d'études est multiplié	Bourse d'études accordées	-Rapport d'enquête	Prise d'initiative des élites
	3.1. Un établissement d'enseignement supérieur est crée et construit à DIBANG		-Rapport du MINESUP -PV de réception des travaux -Photos	-Initiative de l'exécutif municipal -Appui des autorités administratives
<b>Activités</b>			<b>Coûts (FCFA)</b>	<b>Conditions préalables</b>
	1.1. Appui à la création d'une association des étudiants ressortissant de l'arrondissement de DIBANG		1 000 000	Apport des partenaires
	1.2. Création pour la commune de Dibang d'un répertoire des étudiants par spécialité		4 000 000	Apport de l'Etat
	2.1. Octroi des bourses d'études aux étudiants de la commune de Dibang		5 000 000	Apport des élites et donateurs
	3.1. plaidoyer, création et construction d'un institut universitaire de technologie à DIBANG (filiales élevage, agriculture, pisciculture)		100 000 000	Apport de l'Etat
	<b>TOTAL</b>		<b>110 000 000</b>	

**SECTEUR 16 : ENVIRONNEMENT, PROTECTION DE LA NATURE ET DÉVELOPPEMENT DURABLE**

**Problème du secteur :** Faible prise en compte des aspects socio environnementaux dans la Commune

Logique d'intervention		Indicateur objectivement vérifiable	Moyens / Sources de vérification	Suppositions / Hypothèse de réalisation
<b>Objectif supérieur (DSCE)</b>	Assurer une gestion durable des ressources naturelles			
<b>Objectif global</b>	Assurer une gestion durable des ressources naturelle, améliorer le cadre de vie des populations et protéger l'environnement			
<b>Objectifs spécifiques</b>	1. Renforcer la prise en compte des aspects socio environnementaux dans la Commune	-Nombre de campagnes de sensibilisation	TDR des campagnes de sensibilisation, Liste de présence	-Implication des populations et des responsables en charge
	2. Mettre sur pied un système d'assainissement et embellissement	-Nombre de décharges municipales construites -Nombre de toilettes construites	PV de réception de travaux	-Étude de faisabilité, -Disponibilité des finances -Apport de la contrepartie
	3. Mettre sur pied un programme de sensibilisation sur la protection de l'environnement de la nature, et le reboisement	Nombre d'espèces reboisées Nombre de personnes sensibilisées	Liste des espèces reboisées Fiches de présence Photos de reboisement	-Implication des populations et des responsables en charge
	4. Mettre sur pied un programme d'appui aux clubs d'environnement dans les établissements scolaires	Nombre de club créé	Liste des membres des clubs Rapport d'activités	-Implication des populations et des responsables en charge
<b>Résultats</b>	1.1. Les aspects socio environnementaux sont intégrés dans les projets	Nombre de campagnes de sensibilisation	TDR des campagnes de sensibilisation, Liste de présence	-Implication des populations et des responsables en charge
	2.1. Des décharges municipales sont construites	nombre de décharges municipales construites	PV de réception de travaux	-Étude de faisabilité, -Disponibilité des finances -Apport de la contrepartie
	2.2. Des toilettes publiques sont construites	Nombre de toilettes construites	PV de réception de travaux	-Étude de faisabilité, -Disponibilité des finances -Apport de la contrepartie
	3.1. Des espaces verts sont créés	Nombres d'espaces verts créés	Liste des espaces verts créés Photos de reboisement	-Implication des populations et des responsables en charge
	3.2. Des essences en disparition sont reboisées	Nombre d'espèces reboisées	Liste des espèces reboisées Photos de reboisement	-Implication des populations et des responsables en charge
	4.1. Des clubs environnement sont appuyés dans les établissements scolaires	Nombre de clubs créés et assistés	Liste des membres des clubs Rapport d'activités	-Implication des responsables en charge
<b>Activités</b>			<b>Coûts (FCFA)</b>	<b>Conditions préalables</b>
	1.1.1. Prise en compte des aspects socio environnementaux dans tous les micro projets pour la réalisation d'une notice d'impact		10 000 000	
	2.1.1. Construction d'une décharge à DIBANG		30 000 000	
	2.2.1. Construction des toilettes publiques à DIBANG, NDOUPE, BOGA et MAHOLE (08)		24 000 000	

	<b>2.3.1.</b> Création des espaces verts à DIBANG et à SOMBO (02)	16 000 000	
	<b>3.1.1.</b> Organisation des campagnes de sensibilisation sur la protection de l'environnement et sur les aspects socio environnementaux dans tous les villages	30 000 000	
	<b>3.2.1.</b> Organisation des campagnes de sensibilisation sur le contrôle des feux de brousse dans tous les villages	15 000 000	
	<b>3.3.1.</b> Organisation de 09 campagnes d'hygiène et salubrité à DIBANG	2 000 000	
	<b>4.1.1.</b> Appui aux clubs environnement dans tous les établissements scolaires de l'enseignement secondaire (06)	3 000 000	
	<b>4.1.2.</b> Formation des encadreurs communaux pour appui aux clubs environnement dans les établissements scolaires	6 000 000	
	<b>TOTAL</b>	<b>136 000 000</b>	

**SECTEUR 17: FORÊT ET FAUNE**

**PROBLÈME : Disparition des forêts et du patrimoine faunique**

Logique d'intervention		Indicateur objectivement vérifiable	Moyens / Sources de vérification	Suppositions / Hypothèse de réalisation
<b>Objectif supérieur (DSCE)</b>	<b>Assurer une gestion durable des ressources naturelles</b>			
<b>Objectif global</b>	Améliorer la gestion des ressources forestières et fauniques			
<b>Objectifs spécifiques</b>	1. Promouvoir la gestion durable des ressources forestières	Nombre de campagne de sensibilisation organisée Nombre de campagnes de reboisement	Rapport Brigade de gendarmerie Rapport d'activités du DDFOF du Nyong et Kelle	-Implication des populations et des responsables en charge -Disponibilité des finances
	2. Promouvoir une gestion plus efficiente des aires protégées	01 réserve créée Nombre de personnel affecté	Rapport Brigade de gendarmerie Rapport d'activités du DDFOF du Nyong et Kelle	-Implication des populations et des responsables en charge -Disponibilité des finances
	3. Reboiser les essences en disparitions	Nombre de pépinières créées	Rapport d'activités du DDFOF du Nyong et Kelle	-Implication des populations et des responsables en charge -Disponibilité des finances
<b>Résultats</b>	1.1. Des séminaires de formation sur la protection de la forêt sont organisés	Nombre de campagne de sensibilisation organisée Nombre de campagnes de reboisement	Rapport d'activités du DDFOF du Nyong et Kelle TDR	-Implication des populations et des responsables en charge
	1.2. La lutte contre l'exploitation illicite des essences est intensifiée		Rapport d'activités du DDFOF du Nyong et Kelle	
	2.1. Une réserve ou parc est créé	01 réserve créée	Rapport d'activités du DDFOF du Nyong et Kelle	-Implication des populations et des responsables en charge -Disponibilité des finances
	2.2. Un personnel d'appui est affecté au poste forestier de DIBANG	Personnel d'appui affecté	Rapport d'activités du DDFOF du Nyong et Kelle Rapport Brigade de gendarmerie	-Implication des populations et des responsables en charge
	2.3. La coupe du bois est réglementée	Cubage des essences exploitées par jour	Rapport Brigade de gendarmerie Rapport d'activités du DDFOF du Nyong et Kelle	-Implication des populations et des responsables en charge -Disponibilité des finances
	3.1. Des pépinières sont créées	Nombre de pépinières créées	Rapport Brigade de gendarmerie Rapport d'activités du DDFOF du Nyong et Kelle	-Implication des populations et des responsables en charge
	3.2. Les espaces forestiers sont reboisés	Nombre d'hectares reboisés par lieu	Rapport d'activités du DDFOF du Nyong et Kelle Rapport de suivi de la réalisation du PCD	Implication des populations et des responsables en charge -Disponibilité des finances et des espaces

	3.3. Des campagnes de sensibilisation sont organisées	Nombre de campagnes et villages concernés	Rapport d'activités du DDFOF du Nyong et Kelle Fiches de présence	Implication des populations et des responsables en charge
<b>Activités</b>			<b>COUTS (FCFA)</b>	<b>Conditions préalables</b>
	1.1. Organisation des séminaires de sensibilisation/formation des populations sur la protection de la forêt dans tous les villages afin d'éviter la coupe illicite de bois		45 000 000	
	1.2. Création d'un comité de vigilance contre l'exploitation illicite des essences fauniques et forestières à BOM-LISSOM, BIBAYA, NGOG-NGWAS, HAM, BEDA, PESLIPAN, BOGA, SINTIM, NGODI-LOM, DIKONOP1		4 000 000	
	2.1. Création d'une réserve dans l'arrondissement de DIBANG		50 000 000	
	2.2. Plaidoyer pour l'affectation du personnel d'appui au poste forestier de Dibang		5 000 000	
	3.1. Création d'une pépinière de 42 500 plants d'essence à la disposition de la Commune		42 500 000	
	3.2. Reboisement des forêts dans tous les villages		60 000 000	
	3.2. Sensibilisation des populations sur le projet de reboisement		2 000 000	
<b>TOTAL</b>		<b>208 500 000</b>		

**SECTEUR 18: JEUNESSE ET ÉDUCATION CIVIQUE**

**PROBLÈME :** Faible développement des activités des jeunes

Logique d'intervention		Indicateur objectivement vérifiable	Moyens / Sources de vérification	Suppositions / Hypothèse de réalisation
<b>Objectif supérieur (DSCE)</b>	Augmenter l'offre et la qualité de la formation et de l'encadrement des jeunes			
<b>Objectif global</b>	Promouvoir l'émancipation de la jeunesse			
<b>Objectifs spécifiques</b>	1. Créer des infrastructures appropriées d'accueil et d'épanouissement des jeunes	Nombre de centre construits Nombre et liste du matériel acquis	Photos/PV de réception Rapport technique DAJEC	-Étude de faisabilité -Disponibilité des financements et apport de la contrepartie
	2. Favoriser l'accès à la formation des jeunes	Nombre et liste des jeunes bénéficiaires des formations Nombre de stages organisés Nombre de jeunes bénéficiant des stages	Rapport technique DAJEC	-Étude de faisabilité -Disponibilité des financements et apport de la contrepartie
	3. Créer un cadre de réflexion et de développement des jeunes	Nombre d'association créée	Rapport technique DAJEC	-Étude de faisabilité -Disponibilité des financements et apport de la contrepartie
<b>Résultats</b>	1.1. Des centres de d'épanouissement des jeunes sont construits	Nombre de centre construits	Photos/PV de réception Rapport technique DAJEC	-Étude de faisabilité -Disponibilité des financements et apport de la contrepartie
	1.2. Les jeunes ont bénéficié du matériel important	Nombre et liste du matériel acquis	Rapport technique DAJEC	-Étude de faisabilité -Disponibilité des financements et apport de la contrepartie
	2.1. La formation des jeunes autour du conseil communal est favorisée	Nombre et liste des jeunes bénéficiaires des formations	Rapport technique DAJEC	-Étude de faisabilité -Disponibilité des financements et apport de la contrepartie
	2.2. L'accès aux stages pour les jeunes est facilité	Nombre de stages organisés Nombre de jeunes bénéficiant des stages	Rapport technique DAJEC	-Étude de faisabilité -Disponibilité des financements et apport de la contrepartie
	3.1. Des associations des jeunes, des micro finances, des comités de développement sont créés	Nombre d'association créée	Rapport technique DAJEC	-Étude de faisabilité -Disponibilité des financements et apport de la contrepartie
<b>Activités</b>			<b>Coûts (FCFA)</b>	<b>Conditions préalables</b>
	1.1. Construction et équipement des foyers des jeunes à DINGOMBI, MABOYE, NDONGO, DIKONOP1, MATOL, DIKONOP2, NDONGO, NGODI-LOM, MAPUBI-DIBANG, TAMALONG, SONG-NLEND, DIBANG		840 000 000	



	1.2.1. Création, construction et équipement d'un centre multifonctionnel de promotion des jeunes à DIBANG	70 000 000	
	1.2.2. Acquisition du matériel évènementiel (200 chaises, sonorisation, 10 bâches, 500 tables) à DIBANG, DIKONOP1, DIKONOP2, MAPUBI-DIBANG, TAMALONG	100 000 000	
	2.1.1. Formation et encadrement des jeunes dans diverses spécialités (en Horticulture, pisciculture, élevage, agriculture) dans tous les villages	105 000 000	
	2.1.2. Sensibilisations des jeunes sur l'importance de l'éducation à SONG-NTJEP, MABOYE, MOM- DIBANG,	75 000 000	
	2.2.1. Facilitation de l'accès aux stages de vacance des jeunes (tous les villages)	170 000 000	
	2.2.2. Construction et équipement d'une Délégation d'arrondissement de la jeunesse et de l'éducation civique à DIBANG	60 000 000	
	3.1.1. Création d'une association des jeunes à DIKONOP2, NDONGO, NGODI-LOM, MAPUBI-DIBANG, DINGOMBI, MABOYE, BOM-LISSOM, DIKONOP1, BOGA , TAMALONG, SONG-NLEND	1 100 000	
	3.1.2. Construction et équipement d'un gymnase à DIBANG	20 000 000	
	<b>TOTAL</b>	<b>1 441 100 000</b>	

**SECTEUR 19 : MINES, INDUSTRIES ET DÉVELOPPEMENT TECHNOLOGIQUE**

**PROBLÈME :** Difficulté d'exploitation des produits de carrière

Logique d'intervention		Indicateur objectivement vérifiable	Moyens / Sources de vérification	Suppositions / Hypothèse de réalisation
<b>Objectif supérieur (DSCE)</b>		Assurer l'industrialisation à travers la transformation et la valorisation des matières premières locales et la promotion des exportations		
<b>Objectif global</b>	Promouvoir et développer durablement les activités minières, industrielles et orientées vers la recherche sur les produits agricoles			
<b>Objectifs spécifiques</b>	1. Promouvoir l'exploitation artisanale	Nombre de carrières créées	Rapport d'activités DR/MINIMIDT du Nyong et Kelle	-Implication des autorités communales et préfectorales
	2. Faciliter l'accès et l'exploitation des produits de carrière	Nombre de kilomètres de pistes aménagées Nombre et liste du matériel d'exploitation acquis	Rapport d'activités DR/MINIMIDT du Nyong et Kelle	-Étude de faisabilité -Disponibilité des financements
<b>Résultats</b>	1.1. Des carrières d'exploitations artisanales et industrielles sont créées	Nombre de carrières créées	Rapport d'activités DR/MINIMIDT du Nyong et Kelle	-Implication des autorités communales et préfectorales
	2.1. Les pistes menant aux sites d'extraction des produits de carrière sont aménagées	Nombre de kilomètres de pistes aménagées Nombre de sites concernés	Rapport d'activités DR/MINIMIDT du Nyong et Kelle	-Étude de faisabilité -Disponibilité des financements
	2.2. Le matériel d'exploitation est acquis	Nombre et liste du matériel d'exploitation acquis	Rapport d'activités DR/MINIMIDT du Nyong et Kelle	-Implication des autorités communales et préfectorales
	2.3. Les zones d'exploitation de l'espace communal sont viabilisées	Montant des appuis financiers	Liste des bailleurs de fonds/donateurs Rapport d'activités DR/MINIMIDT du Nyong et Kelle	-Implication des autorités communales et préfectorales
	2.4. Le partenariat pour l'exploitation des ressources minières est établi	Nombre de partenaires	Fichier des partenaires	Initiative de la commune Dynamisme de l'Exécutif communal
			<b>COUTS (FCFA)</b>	<b>Conditions préalables</b>
<b>Activités</b>	1.1.1. Création d'une carrière de sable à SONG-NGOS, BAMO, BEDA, NGODI-LOM, SOMAPAN, DIKONOP2, MATOL		140 000 000	
	1.1.2. Création d'une carrière de mouellon et gravier à MATOL, NGODI-LOM, NGODI-SI		150 000 000	
	1.1.3. Création d'une carrière industrielle de pierre à DIBANG		200 000 000	
	1.1.4. Création des dépôts et des bureaux de commercialisation des produits de carrière (SOMBO, NGODI-LOM, BAMO, BEDA, MATOL)		50 000 000	
	1.1.5. Création d'une zone industrielle dans les localités proches de l'autoroute		PM	
	2.1.1. Aménagement régulier des pistes menant aux gisements de sable à BAMO, SONG-NGOS, SOMAPAN, BEDA, MATOL		50 000 000	
	2.2.1. Acquisition du matériel d'exploitation et de transport de sable (dragage) à BAMO, SONG-NGOS, BEDA		100 000 000	
	2.3.1. Appui financier et technique pour l'exploitation des produits et des gisements de rutile de BEDA, NGODI-LOM		30 000 000	
	2.4.1. Recherche des partenaires pour exploitation des ressources minières		5 000 000	
	<b>TOTAL</b>		<b>485 000 000</b>	

**SECTEUR 20 : PETITES ET MOYENNES ENTREPRISES, ÉCONOMIE SOCIALE ET ARTISANAT**

**Problème :** Difficultés de développement des petites et moyennes entreprises, de l'économie sociale et de l'artisanat

Logique d'intervention		Indicateur objectivement vérifiable	Moyens / Sources de vérification	Suppositions / Hypothèse de réalisation
<b>Objectif supérieur (DSCE)</b>	Améliorer l'environnement des affaires et la compétitivité des entreprises locales			
<b>Objectif global</b>	Faciliter le développement du secteur des PME, de l'artisanat et des Activités génératrices de revenu			
<b>Objectifs spécifiques</b>	1. Organiser des ateliers de sensibilisation et encadrement des artisans	-Nombre d'ateliers organisés -Nombre et liste des artisans encadrés	-Rapport D/MINPMEESA -rapport d'activité du Maire	-Plate-forme de concertation entre l'état, les CTD le secteur privé et la population -Disponibilité des moyens financiers
	2. Créer et construire des infrastructures entrepreneuriales et commerciales	-01 maison de vente des produits artisanaux construits -01 complexe commercial construit	-Rapport D/MINPMEESA -rapport d'activité du Maire	-Plate-forme de concertation entre l'état, les CTD le secteur privé et la population -Disponibilité des moyens financiers
<b>Résultats</b>	1.1. Des ateliers de sensibilisation sur la PME sont organisés	Nombre d'ateliers organisés	-Rapport D/MINPMEESA -rapport d'activité du Maire	-Plate-forme de concertation entre l'état, les CTD le secteur privé et la population -Disponibilité des moyens financiers
	1.2. La promotion et l'encadrement des artisans est effective	Nombre et liste des artisans encadrés	-Rapport D/MINPMEESA -rapport d'activité du Maire	-Plate-forme de concertation entre l'état, les CTD le secteur privé et la population -Disponibilité des moyens financiers
	2.1. Un centre de formation en entrepreneuriat est créé	Nombre de centre de formation entrepreneuriale créé	-Rapport D/MINPMEESA -rapport d'activité du Maire	-Plate-forme de concertation entre l'état, les CTD le secteur privé et la population -Disponibilité des moyens financiers
	2.2. Une maison de vente artisanale et des vitrines d'exposition sont construites	-01 maison de vente des produits artisanaux construits -01 complexe commercial construit	-Rapport D/MINPMEESA -rapport d'activité du Maire	-Plate-forme de concertation entre l'état, les CTD le secteur privé et la population -Disponibilité des moyens financiers
<b>Activités</b>			<b>Coûts (FCFA)</b>	<b>Conditions préalables</b>
	1.1.1. Organisation de cinq ateliers de sensibilisation sur l'importance des PME en milieu rural à Dibang		5 000 000	
	1.1.2. Organisation annuelle d'un salon de l'artisanat à Dibang		3 000 000	
	1.2.1. Encadrement et promotion des artisans de tous les villages		2 000 000	
	1.2.2. Création d'un fichier communal des artisans		1 000 000	
	2.1.1. Création d'un centre de formation en entrepreneuriat agricole à Dibang		20 000 000	
	2.2.1. Construction d'une maison de vente des produits artisanaux à Dibang		15 000 000	
	2.2.2. Construction de 02 vitrines d'exposition des objets d'art à SOMBO et DIBANG		30 000 000	
	2.2.3. Construction d'une mercerie à Mapubi-Dibang		10 000 000	
<b>TOTAL</b>			<b>86 000 000</b>	

**SECTEUR 21 : POSTE ET TÉLÉCOMMUNICATION**

**Problème :** Insuffisance d'accès aux médias et autres canaux modernes de communication

Logique d'intervention		Indicateur objectivement vérifiable	Moyens / Sources de vérification	Suppositions / Hypothèse de réalisation
<b>Objectif supérieur (DSCE)</b>	Stratégie pour la croissance et l'emploi pour les prochaines années			
<b>Objectif global</b>	Faciliter l'accès aux services et aux réseaux de télécommunication			
<b>Objectifs spécifiques</b>	1. Faciliter la couverture communale en services de télécommunication modernes	Nombre de village couvert par le réseau télécom	- Photo - PV de réception	-Étude de faisabilité -Disponibilité des financements et apport de la contrepartie Implication de la mairie et du MINPTT
	2. Faciliter l'accès aux infrastructures de télécommunication	Nombre de bureau construit -Nombre de télécentre construit -Nombre de centre de formation informatique construit	- Photo - PV de réception	-Étude de faisabilité -Disponibilité des financements et apport de la contrepartie Implication de la mairie et du MINPTT
<b>Résultats</b>	1.1. Le réseau de télécommunication est étendu durablement sur l'ensemble de l'espace communal	Nombre de village couvert par le réseau télécom	- Photo - PV de réception	-Étude de faisabilité -Disponibilité des financements et apport de la contrepartie Implication de la mairie et du MINPTT
	2.1. Un bureau annexe des postes est fonctionnel	Nombre de bureau réhabilité	- Photo - PV de réception	-Étude de faisabilité -Disponibilité des financements et apport de la contrepartie Implication de la mairie et du MINPTT
	2.2. Un télécentre communautaire et un centre de formation informatique sont construits	-Nombre de télécentre construit -Nombre de centre de formation informatique construit	- Photo - PV de réception	-Étude de faisabilité -Disponibilité des financements et apport de la contrepartie Implication de la mairie et du MINPTT
<b>Activités</b>			<b>Coûts (FCFA)</b>	<b>Conditions préalables</b>
	1.1.1. Renforcement des antennes de relais de téléphonie (Construction d'une antenne de relai téléphonique MTN, ORANGE, NEXTTEL, CAMTEL) à DINGOMBI, NGOG-NGWAS, BAMO, SONG-NTJEP, NGODI-SI, SONG-NLEND, MOM-DIBANG, SONG-NGOS, DIKONOP2, MATOL, NGOG-NGWAS, MABOYE, HAM, DINGOMBI, NDONGO, BAMO, BEDA, DIKONOP1		72 000 000	
	1.1.2. Installation du réseau CAMTEL à DIKONOP1, MAPUBI-DIBANG		100 000 000	
	2.1.1. Réhabilitation du bureau de postes de DIBANG		10 000 000	
	2.2.1. Construction d'un télé - centre communautaire à HAM, DINGOMBI, SONG-NGOS, BEDA, TAMALONG		120 000 000	
	2.2.2. Ouverture du télé-centre communautaire de DIBANG		2 000 000	
	2.2.3. Appui à la formation en informatique au télécentre polyvalent de DIBANG		20 000 000	
	2.3.1. Facilitation de l'accès aux produits de télécommunication (tous les villages)		17 000 000	
<b>TOTAL</b>			<b>341 000 000</b>	

**SECTEUR 22 : PROMOTION DE LA FEMME ET DE FAMILLE**

**PROBLÈME :** Insuffisance d'encadrement de la femme et de la famille

Logique d'intervention		Indicateur objectivement vérifiable	Moyens / Sources de vérification	Suppositions / Hypothèse de réalisation
<b>Objectif supérieur (DSCE)</b>	Promouvoir l'épanouissement de la cellule familiale et la participation communautaire			
<b>Objectif global</b>	Favoriser l'épanouissement de la femme et une meilleure contribution au développement socio-économique			
<b>Objectifs spécifiques</b>	1. Accroître les capacités humaines et financières des femmes	Nombre de maisons de la femme construites	- Photo - PV de réception des travaux	-Étude de faisabilité -Disponibilité des financements et apport de la contrepartie
	2. Promouvoir l'intégration sociale des femmes et de la famille	Nombre de mariage organisé Nombre de centre d'état civil créé	-Rapport d'activités DD/MINPROFF du NYONG et KELLE, Mairie	Disponibilité des sources de financement
	3. Organiser des campagnes de sensibilisation sur des thèmes précis	Nombre de campagnes organisées	-Rapport d'activités DD/MINPROFF du NYONG et KELLE	Disponibilité des sources de financement
	4. Faciliter l'accès des femmes aux services compétents	Un service d'encadrement est disponible	Rapport d'activités DD/MINPROFF du NYONG et KELLE	Appui de l'Etat et des autorités administratives
<b>Résultats</b>	1.1. Un centre de promotion de la femme et de la famille est construit à DIBANG	Centre de promotion de la femme et de la famille construit	- Photo - PV de réception des travaux	-Étude de faisabilité -Disponibilité des financements et apport de la contrepartie
	2.1. Des célébrations collectives des mariages sont organisées	Nombre de célébrations organisées Nombre de mariages célébrés	-Rapport d'activités DD/MINPROFF du NYONG et KELLE, Mairie	Disponibilité des sources de financement
	3.1. Des campagnes de sensibilisation sur les actes d'état civil et l'encadrement de la femme rural sont organisées	Nombre de campagnes organisées	-Rapport d'activités DD/MINPROFF du NYONG et KELLE	Disponibilité des sources de financement
	4.1. Une délégation d'arrondissement de la promotion de la femme et de la famille est créée, construite et équipée à DIBANG	Délégation d'arrondissement construite et équipée	-PV de réception des travaux -photos	-Disponibilité des sources de financement -Appui de l'Etat et des autorités administratives
<b>Activités</b>			<b>Coûts (FCFA)</b>	<b>Conditions préalables</b>
	1.1.1. plaidoyer pour la création d'un centre de promotion de la femme et de la famille à DIBANG.		500 000	

	1.1.2. Construction et équipement d'un centre de promotion de la femme et de la famille	160 000 000	
	1.1.3. Appui à la formation et à l'encadrement de la femme rurale (tous les villages)	10 000 000	
	2.1.1. Organisation des mariages collectifs dans tous les villages	25 000 000	
	2.3.1. Formation des jeunes filles –mères auxAGR	20 000 000	
	3.1.1. Organisation des campagnes de sensibilisation et d'information sur les procédures d'établissement d'acte de naissance (tous les villages)	15 000 000	
	3.1.2. Organisation des campagnes de sensibilisation sur l'importance du mariage civil (tous les villages)	5 000 000	
	3.1.3. Organisation des campagnes de sensibilisation et recensement des enfants non inscrits dans le registre d'état civil dans tous les villages	5 000 000	
	4.1. construction et équipement d'une délégation d'arrondissement de la femme et de la famille à DIBANG	70 000 000	
	<b>TOTAL</b>	<b>310 500 000</b>	

**SECTEUR 23 : RECHERCHE SCIENTIFIQUE ET INNOVATION**

**Problème :** Faible Utilisation des résultats des recherches scientifiques

Logique d'intervention		Indicateur objectivement vérifiable	Moyens / Sources de vérification	Suppositions / Hypothèse de réalisation
<b>Objectif supérieur (DSCE)</b>	Améliorer la recherche dans le secteur de l'industrie et des services			
<b>Objectif global</b>	Promouvoir la recherche scientifique au niveau local			
<b>Objectifs spécifiques</b>	1. Créer un centre de promotion de la recherche scientifique	01 centre de recherche scientifique créé Nombre de foyers construits	Rapport d'activités délégation régionale MINRESI	-Appui des partenaires et de l'État -Étude de faisabilité
	2. Faciliter l'accès aux produits agricoles et espèces améliorées	Nombre et liste des semences améliorées acquises Nombres de races améliorées acquis	Rapport d'activités délégation régionale MINRESI	-Appui des partenaires et de l'État
	3. Organiser des ateliers d'encadrement, de vulgarisation et de sensibilisation sur les résultats de la recherche	Nombre d'ateliers de vulgarisation organisés	Rapport d'activités délégation régionale MINRESI	-Appui des partenaires et de l'État
<b>Résultats</b>	1.1 Un centre d'appui à la recherche scientifique est construit	Centre de recherche scientifique disponible et fonctionnel à DIBANG	Rapport d'activités délégation régionale MINRESI	-Appui des partenaires et de l'État
	1.2. Des foyers améliorés sont construits	Nombre de foyers construits	Rapport d'activités délégation régionale MINRESI	-Appui des partenaires et de l'État -Étude de faisabilité
	2.1. La semence et les races améliorées sont acquises	Nombre et liste des semences améliorées acquises Nombres de races améliorées acquis	Rapport d'activités délégation régionale MINRESI	-Appui des partenaires et de l'État -Étude de faisabilité
	3.1. Les résultats de la recherche sont valorisés	-Au moins 90% des agriculteurs ont accès aux semences améliorées -Au moins 80% des éleveurs ont accès aux races améliorées -Liste des plantes médicinales et leur utilisation disponible	Rapport d'activités délégation régionale MINRESI	-Appui des partenaires et de l'État
	3.2. Les populations ont bénéficié d'un encadrement dans l'utilisation des produits de la recherche	Nombre de campagnes organisés auprès des populations	Rapport d'activités délégation régionale MINRESI	-Appui des partenaires et de l'État
<b>Activités</b>			<b>Coûts (FCFA)</b>	<b>Conditions préalables</b>
	1.1.1. Construction d'un centre d'appui à la recherche scientifique à DIBANG		100 000 000	
	1.2.1. Construction des foyers améliorés à DINGOMBI, NGOG-NGWAS, BAMO, SONG-NTJEP, NGODI-SI, SONG-NLEND, MOM-DIBANG, SONG-NGOS, DIKONOP2, NGODI-LOM, MBANDA, MABOYE, HAM, DINGOMBI, NDONGO, SOMBO, TAMALONG		17 000 000	
	2.1.1. Dotation des semences améliorées de cacao, manioc, palmier à huile, banane-plantain, maïs à DINGOMBI, NGOG-NGWAS, BAMO, SONG-NTJEP, NGODI-SI, SONG-NLEND, MOM-DIBANG, BEDA, DIKONOP2, NGODI-LOM, SILILAYE, MABOYE, HAM, BIBAYA, NDONGO, LISSEGUE, SONG-NGOS, DIKONOP1		18 000 000	

	2.1.2. Acquisition du matériel animal amélioré à SOMAPAN	5 000 000	
	2.2.1. Création d'une pépinière pour la sauvegarde des plantes médicinales en voie de disparition à PESLIPAN	4 000 000	
	3.1.1. Valorisation de la pharmacopée traditionnelle (tous les villages)	17 000 000	
	3.1.2. Organisation des campagnes de vulgarisation des produits de la recherche (tous les villages)	17 000 000	
	3.2.1. Encadrement des agriculteurs sur les nouvelles techniques agricoles (tous les villages)	34 000 000	
	<b>TOTAL</b>	<b>212 000 000</b>	

## SECTEUR 24 : SANTE PUBLIQUE

### PROBLÈME : Difficulté d'accès aux soins de santé de qualité

Logique d'intervention		Indicateur objectivement vérifiable	Moyens / Sources de vérification	Suppositions / Hypothèse de réalisation
<b>Objectif supérieur (DSCE)</b>	Les populations de toutes les régions du Cameroun jouissent d'une bonne santé favorable à leur contribution aux efforts de croissance			
<b>Objectif global</b>	Améliorer l'accès aux soins de santé des populations			
<b>Objectifs spécifiques</b>	1. Doter l'espace communal d'infrastructures sanitaires	Nombre de centre de santé créés et construits	-Photos -PV de réception	-Études de faisabilité -Disponibilité des moyens financiers
	2. Favoriser l'accès aux ressources humaines et matérielles dans les formations sanitaires de l'espace communal	Nombre et liste du personnel soignant affectés	PV d'approvisionnement Décision d'affectation du MIN SANTE Rapport Médecin chef CMA Dibang	-Disponibilité des moyens financiers -Appui de l'état et sectoriels
	3. Améliorer les conditions socio environnementales dans les formations sanitaires	Nombre de latrines construites Nombres de forages construits	-Photos -PV de réception	-Études de faisabilité -Disponibilité des moyens financiers
<b>Résultats</b>	1.1. Des centres de santé intégrée sont créés et construits	Nombre de centre de santé créés et construits	-Photos -PV de réception	-Études de faisabilité -Disponibilité des moyens financiers
	2.1. Les formations sanitaires ont bénéficié des ressources matérielles nécessaires	Nombre et liste du matériel sanitaire acquis	PV d'approvisionnement Décision d'affectation du MIN SANTE Rapport Médecin chef	-Disponibilité des moyens financiers -Appui de l'état et sectoriels
	2.2. Le personnel soignant qualifié est affecté dans les formations sanitaires	Nombre et liste du personnel soignant affectés	Note d'affectation	
	3.1. Les aspects environnementales dans les formations sanitaires sont pris en compte et appliqués	Nombre de latrines construites Nombres de forages construits	-Photos -PV de réception	-Études de faisabilité -Disponibilité des moyens financiers
	4.1. Des campagnes de sensibilisation contre le VIH/SIDA sont organisées	Nombre de campagnes organisées	Rapport, statistique chef du district de santé de Ngog-Mapoubi /MINSANTÉ	-Appui de l'état, des partenaires et sectoriels



	4.3. Des campagnes de démostication sont organisées	Nombre de campagne de démostication organisé	Rapport, statistique chef du district de santé de Ngog-Mapoubi /MINSANTÉ	-Appui de l'état, des partenaires et sectoriels
			<b>COUTS (FCFA)</b>	<b>Conditions préalables</b>
<b>Activités</b>	1.1.1. Création, Construction et équipement du CSI à DINGOMBI		75 000 000	
	1.1.2. Réfection et équipement de la case de santé de HAM		6 000 000	
	1.1.3. Distribution régulière des moustiquaires imprégnées du Mectizan, de la vitamine A, du vaccin contre la polio du Mebendazol dans tous les villages		5 000 000	
	1.2.1. Réhabilitation de l'unité de lutte contre le VIH SIDA au CMA de DIBANG		10 000 000	
	2.1.1. Acquisition du matériel médical au CSI de NDONGO, au CSI de SOMBO		20 000 000	
	2.1.2. Equipement du CMA de DIBANG,		80 000 000	
	2.1.3. Acquisition d'un matériel roulant (ambulance) CMA de DIBANG		30 000 000	
	2.1.4. Acquisition d'un groupe électrogène 10 kVa CSI NDONGO, NDONGO		6 000 000	
	2.1.5. Approvisionnement en médicaments de la pharmacie de DIBANG, NDONGO, SOMBO		20 000 000	
	2.1.6. Recrutement de 03 personnels au CSI de BOM-LISSOM		17 500 000	
	2.1.7. Acquisition d'un réfrigérateur pour la conservation des vaccins au CSI de NDONGO et SOMBO		2 000 000	
	2.1.8. Construction des logements d'astreinte pour le personnel soignant		200 000 000	
	2.2.1. Affectation du personnel soignant au CMA de DIBANG, au CSI de SOMBO, au CSI de NDONGO		25 000 000	
	3.1.1. Construction d'un bloc de latrines au CSI de NDONGO		5 000 000	
	3.1.2. Construction d'un forage dans les CSI en pénurie d'eau, NDONGO pilote et au CMA de DIBANG		10 000 000	
	3.1.3. Électrification du CSI de NDOUPE et SOMBO		30 000 000	
	4.1.1. Organisation des campagnes élargies de sensibilisation et de routine contre le VIH/SIDA dans tous les villages		25 000 000	
	4.1.2. Formation des agents de santé communautaires de NGODI-LOM, MAPUBI – DIBANG, et appui aux ASC de NDONGO, SOMBO et DIBANG		75 000 000	
	4.1.3. Recrutement d'un agent de sécurité au CSI de SOMBO		3 000 000	
	4.1.4. Création des comités d'hygiène et salubrité dans tous les villages		10 000 000	
4.1.5. Création des comités de gestion des formations sanitaires		5 000 000		

	<b>TOTAL</b>	<b>659 500 000</b>	
--	--------------	--------------------	--

**SECTEUR 25 : SPORT ET ÉDUCATION PHYSIQUE**

**PROBLÈME :** Difficulté liée à la pratique des activités sportives

Logique d'intervention		Indicateur objectivement vérifiable	Moyens / Sources de vérification	Suppositions / Hypothèse de réalisation
<b>Objectif supérieur (DSCE)</b>		Développer les infrastructures sportives pour contribuer à la création d'un espace économique intégré et viable		
<b>Objectif global</b>	Faciliter le développement des activités sportives et de loisirs			
<b>Objectifs spécifiques</b>	1. Construire des aires de jeu de football et de Handball	PV de réception des aires de jeux	-Agréments du MINSEP	Disponibilité des sources de financement
	2. Promouvoir la création et la légalisation des associations sportives et leur affiliation aux différentes ligues	Nombre d'associations et clubs créés Nombre des séances	-Récépissé de déclaration d'association -Statut et règlement intérieur disponible -Agrément du MINSEP	Implication des populations et des responsables en charges du secteur et des collectivités territoriales
	3. Promouvoir le sport pour tous	Nombre de tournois organisés et sponsorisés	Rapport d'activités DDSEP	Disponibilité des sources de financement
<b>Résultats</b>	1.1. Des aires de jeux de football et Handball sont construites	Nombre d'aires de jeux construites	PV de réception des aires de jeux	Disponibilité des sources de financement
	2.1. Des associations sportives sont créées	Nombre d'associations sportives créées	-Récépissé de déclaration d'association -Statut et règlement intérieur disponible -Agrément du MINSEP	Implication des populations et des responsables en charges du secteur
	3.1. Les activités sportives dans l'espace communal sont encadrées	Nombre d'activités organisées	Rapport d'activités DDSEP -Autorisation technique spéciale du DDSEP	Disponibilité des sources de financement
	3.2. Les tournois de football ont bénéficié d'un appui matériel et financier effectif	Nombre de tournois organisés et appuyés (au moins un championnat chaque année)	-Rapport d'activités DDSEP -Autorisation technique spéciale du DDSEP	Disponibilité des sources de financement
<b>Activités</b>			<b>COÛTS (FCFA)</b>	<b>Conditions préalables</b>
	1.1.1.	Construction des aires de jeux de football et handball à HAM, SILILAYE, DINGOMBI, Dikonop1, BIBAYA	200 000 000	
	1.1.2.	Construction d'une plate-forme sportive au centre urbain de DIBANG	100 000 000	
	1.1.3.	Aménagement du stade de football à NDOUPE, DIKONOP 2, TAMALONG	60 000 000	
	1.1.4.	Entretien régulier du terrain de football des villages BAMO, MAPUBI-DIBANG, TAMALONG, BEDA	1 000 000	
2.1.1.	Appui à la création d'associations sportives à BEDA, MAPUBI-DIBANG, SOMAPAN, DIKONOP 2, BOGA, SILILAYE, SONG-NTJEP	1 400 000		

	<b>3.1.1.</b> Formation des encadreurs sportifs communaux	1 000 000/3ans	
	<b>3.1.2.</b> Construction et équipement d'une délégation d'arrondissement des sports et éducation physique à DIBANG	60 000 000	
	<b>4.2.1.</b> Appui financier et matériel à l'organisation régulière des tournois de football MABOYE, MAPUBI-DIBANG	1 400 000	
	<b>TOTAL</b>	<b>424 800 000</b>	

**SECTEUR 26: TOURISME ET LOISIRS**

**PROBLEME : Faible promotion du tourisme**

Logique d'intervention		Indicateur objectivement vérifiable	Moyens / Sources de vérification	Suppositions /Hypothèse de réalisation
<b>Objectif supérieur</b>	Développer les produits touristiques camerounais pour faire du Cameroun une destination touristique			
<b>Objectif global</b>	Promouvoir le potentiel touristique existant dans l'espace géographique de la commune de DIBANG			
<b>Objectifs spécifiques</b>	1. Créer et équiper un office du tourisme	-01 motel avec restaurant est construit -Nombre d'infrastructures implantées	PV de réception Photo	-Études de faisabilité -Disponibilité des moyens financiers
	2. Identifier, recenser et aménager les sites touristiques.	Nombre de voies d'accès créées Nombre et liste des potentiels sites touristiques	PV de réception Photo	-Études de faisabilité -Disponibilité des moyens financiers
<b>Résultats</b>	1.1.1. Un motel avec restaurant est construit	01 motel avec restaurant est construit	PV de réception Photo	-Études de faisabilité -Disponibilité des moyens financiers
	1.2. Un office du tourisme est opérationnel	01 office construit	PV de réception Photo	-Disponibilité des moyens financiers -Appui des partenaires et de l'État
	2.1. Les voies d'accès aux sites touristiques sont créées	Nombre de voies d'accès créées	PV de réception Photo	-Études de faisabilité -Disponibilité des moyens financiers
	2.2. Les potentiels sites touristiques sont recensés	Nombre et liste des potentiels sites touristiques	Rapport d'enquête dans le secteur	-Disponibilité des moyens financiers -Appui des partenaires et de l'État
	2.3. Les sites touristiques existants sont aménagés	Nombre de site touristique aménagés	Rapport et Enquête dans le secteur	-Disponibilité des moyens financiers -Appui des partenaires et de l'État
<b>Activités</b>			<b>Coûts (FCFA)</b>	<b>Conditions préalables</b>
	1.1.1. Identification, recensement et aménagement des sites touristiques		100 000 000	
	1.2.1. Création et équipement d'un office de tourisme		15 000 000	
	1.2.2. Création d'un site internet dédié à la promotion de l'écotourisme		500 000	
	1.2.3 Formation des guides touristiques (03)		4 500 000	
	2.1. Création des voies d'accès aux sites touristiques de BAMO et NGODI-LOM		100 000 000	
	2.2. Identification et répertoire des sites touristiques		1 000 000	
	2.3 .1 Construction des structures d'accueil (motels) dans les 14 villages concernés par le massif forestier		280 000 000	
	2.3.2. Aménagement des chutes de la Mbila à PESLIPAN et de LEP LITON à MAHOLE		600 000 000	
	2.3.3. Recherche des partenaires nationaux et internationaux.		500 000	
	2.3.4. Sensibilisation des populations à la culture du tourisme		500 000	
	2.3.5. Identification et mise en valeur des parcs d'attraction et les parcs de loisirs		100 000 000	
	2.3.6. Réalisation des documentaires et bulletins d'information touristiques		1 000 000	
	2.3.7. Matérialisation des sites par les plaques de signalisation		3 000 000	
2.3.8. Construction d'une auberge municipale (22 chambres et 3 suites)		128 000 000		
<b>TOTAL</b>		<b>1 334 000 000</b>		

## Secteur 27 : TRANSPORT

Problème sectoriel : Difficulté d'accès aux moyens de transport

Logique d'intervention		Indicateur objectivement vérifiable	Moyens / Sources de vérification	Suppositions / Hypothèse de réalisation
<b>Objectif supérieur (DSCE)</b>	Développer les infrastructures de transport pour contribuer à la création d'un espace économique intégré et viable			
<b>Objectif global</b>	Améliorer les conditions de déplacement des personnes et des biens			
<b>Objectifs spécifiques</b>	1. Améliorer l'offre en infrastructure routière dans la commune	Nombre de gares routières construites Nombre de garderies construites	Photos, PV de réception, Rapport d'activité DDTRANSPORT/Mairie	-Études de faisabilité -Disponibilité des moyens financiers
	2. Organiser les formations civiques et techniques pour les transporteurs routiers	Nombre de formations organisées	Rapport d'activité DDTRANSPORT/Mairie	-Études de faisabilité -Disponibilité des moyens financiers
	3. Diminuer les risques d'accident sur les grands axes	Nombre de contrôles effectifs et organisés	Rapport d'activité DDTRANSPORT/Mairie	-Études de faisabilité -Disponibilité des moyens financiers
<b>Résultats</b>	1.1. Une gare routière est construite	Nombre de gares routières construites	Photos, PV de réception, Rapport d'activité DDTRANSPORT/Mairie	-Études de faisabilité -Disponibilité des moyens financiers
	1.2. Une garderie est construite	Nombre de garderie construite	Photos, PV de réception, Rapport d'activité DDTRANSPORT/Mairie	-Études de faisabilité -Disponibilité des moyens financiers
	2.1. Une formation civique et technique des transporteurs routiers est organisée	Nombre de formations organisées	Rapport d'activité DDTRANSPORT/Mairie	-Études de faisabilité -Disponibilité des moyens financiers
	3.1. Les ralentisseurs et plaques de signalisation sont construits	Nombre de ralentisseurs et de plaques de signalisation	Rapport d'activité DDTRANSPORT/Mairie	-Études de faisabilité -Disponibilité des moyens financiers
<b>Activités</b>			<b>Coûts (FCFA)</b>	<b>Conditions préalables</b>
	1.1.1. Construction d'une gare routière à DIBANG, NDOUPE		45 000 000	
	1.2.1. Construction d'une garderie à DIBANG		10 000 000	
	1.2.2. Fourniture des moyens de transport public à NDONGO, SONG-NGOS, DINGOMBI, SOMAPAN, NGODI-LOM, BEDA		6 000 000	
	2.1.1. Formation civique et technique des motos-taximen de tous les villages (permis de conduire et autres)		5 000 000	
	3.1.1. Construction des ralentisseurs et des plaques de signalisation à NDOUPE, SOMBO		6 000 000	
<b>TOTAL</b>			<b>72 000 000</b>	

**SECTEUR 28 : TRAVAIL ET SÉCURITÉ SOCIALE**

**Problème** : Difficulté d'accès à la sécurité sociale

Logique d'intervention		Indicateur objectivement vérifiable	Moyens / Sources de vérification	Suppositions / Hypothèse de réalisation
<b>Objectif supérieur (DSCE)</b>	Prémunir les populations des maux, fléaux et risque sociaux et promouvoir la sécurité sociale			
<b>Objectif global</b>	Promouvoir le travail décent et la sécurité sociale pour tous			
<b>Objectifs spécifiques</b>	1. Promouvoir l'extension de la sécurité sociale pour tous	Nombre de mutuelle créée Nombre et liste des retraités bénéficiaires	Rapport et Enquête dans le secteur	Disponibilité des financements
	2. Rapprocher les structures de la CNPS des populations	01 service de la CNPS rapproché des travailleurs	Rapport et Enquête dans le secteur	Disponibilité des financements
	3. Organiser des séminaires sur le travail et la sécurité sociale et sur l'affiliation volontaire à la CNPS	Nombre de séminaires de formation organisés	Rapport et Enquête dans le secteur	Disponibilité des financements
<b>Résultats</b>	1.1. Une mutuelle de santé est créée	Nombre de mutuelles de santé créées	Rapport et Enquête dans le secteur	Disponibilité des financements
	2.1. Les services de la CNPS sont rapprochés des travailleurs	01 service de la CNPS rapproché des travailleurs	Rapport et Enquête dans le secteur	Disponibilité des financements
	3.1. Des séminaires de formation et de sensibilisation sur le travail et la sécurité sociale et l'affiliation volontaire à la CNPS sont organisés	Nombre de séminaires de formation organisés	Rapport et Enquête dans le secteur	Disponibilité des financements
<b>Activités</b>			<b>COÛTS (FCFA)</b>	<b>CONDITIONS PRÉALABLES</b>
	1.1.1. Création des mutuelles de santé à BEDA, MBANDA, HAM, NGODI-LOM, NDOUPE, TAMALONG,		12 000 000	
	1.2.1. Immatriculation à la CNPS des travailleurs du secteur informel		500 000	
	2.1.1. Plaidoyer pour la création des services de la CNPS à DIBANG		500 000	
	3.1.1. Organisation des séminaires de formation et de sensibilisation sur le travail et la sécurité sociale, sur l'immatriculation volontaire à la CNPS et sur l'uniformisation des contrats (tous les villages 4 fois par an)		1 500 000	
	3.2.1. Sensibilisation des populations sur les services offerts par la CNPS et ses innovations à NDONGO, MABOYE, MATOL, BEDA, HAM, TAMALONG		500 000	
	3.2.2. Sensibilisation contre le travail de l'enfant à HAM, DINGOMBI, MABOYE, NGOG-NGWAS		500 000	
	3.2.3. Vulgarisation des textes sur l'immatriculation volontaire à la CNPS pour les travailleurs du secteur informel et indépendants		1 000 000	
<b>TOTAL</b>			<b>16 500 000</b>	

## SECTEUR29 : TRAVAUX PUBLICS

### PROBLÈME : Dégradation du réseau routier et des ouvrages d'art

Logique d'intervention		Indicateur objectivement vérifiable	Moyens / Sources de vérification	Suppositions / Hypothèse de réalisation
<b>Objectif supérieur (DSCE)</b>	Assurer la pérennité du patrimoine infrastructurel de l'Etat			
<b>Objectif global</b>	Renforcer la qualité et la quantité des ouvrages et infrastructures publics			
<b>Objectifs spécifiques</b>	1. Faciliter déplacement des biens et des personnes	Nombre de kilomètres de route aménagée	PV de réception des travaux	-Appuis de divers partenaires pour assurer l'entretien routier -Étude de faisabilité
	2. Construire, Entretien et réhabiliter les ouvrages d'assainissement	Nombres d'ouvrage d'art construit et sécurisé	PV de réception des travaux	-Appuis de divers partenaires pour assurer l'entretien routier -Étude de faisabilité
	3. Doter l'espace communal du matériel d'entretien de routes et ouvrages d'art	Nombres d'ouvrage d'art construit	PV de réception des travaux	-Appuis de divers partenaires pour assurer l'entretien routier -Étude de faisabilité
	4. Mettre en œuvre des mesures de sécurisation des ouvrages	Nombre et liste des mesures de sécurité mis en place	Rapport et Enquête dans le secteur	-Appui de l'État et des partenaires
<b>Résultats</b>	1.1. Le déplacement des biens et des personnes est facilité	Nombre de kilomètres de route aménagés	PV de réception des travaux	-Appuis de divers partenaires pour assurer l'entretien routier -Étude de faisabilité
	2.1. Des ouvrages d'art sont construits et sécurisés	Nombres d'ouvrage d'art construit et sécurisé	PV de réception des travaux	-Appuis de divers partenaires pour assurer l'entretien routier -Étude de faisabilité
	3.1. L'espace communal a bénéficié du matériel d'entretien des routes et ouvrages d'art	Nombres d'ouvrages d'art construits	Rapport et Enquête dans le secteur	-Appui de l'État et des partenaires
	4.1. Des mesures de sécurisation sont mises en place	Nombre et liste des mesures de sécurité mis en place	Rapport et Enquête dans le secteur	-Appui de l'État et des partenaires
<b>Activités</b>			<b>Coûts (FCFA)</b>	<b>Conditions préalables</b>
	1.1.1. Bitumage de la route sur 14 km de Sombo à Dibang		553 000 000	
	1.1.2. Aménagement du réseau routier avec revêtement de latérite dans toute la commune (132 km)		2 244 000 000	
	1.1.3. Ouverture des pistes agricoles dans tous les villages		PM	
	2.1.1. Construction des barrières de pluie (32)		13 000 000	
	2.1.2. Réaménagement des buses endommagées à NDONGO, DIKONOP2, NGODI-LOM, MAPUBI-DIBA NG, TAMALONG		53 000 000	
	2.1.3. Installation des buses à NDONGO, MAPUBI-DIBANG		25 000 000	
	2.1.4. Construction des ponts en Béton armé		170 000 000	
	2.1.5. Réhabilitation des ouvrages d'art (ponts) à MBANDA, MATOL		8 000 000	
3.1.1. Dotation de la mairie du matériel d'entretien des routes (01 Niveleuse, 01 bulldozer, 01 pelle chargeuse, 01 tractopelle, 01 benne)		2 00 000 000		



	3.1.1. Dotation du matériel et équipement d'entretien des routes dans tous les villages (100 pioches, 300 pelles, 50 tronçonneuses, 200 brouettes, 300 machettes),	10 000 000	
	4.1.1. Création d'un comité d'entretien des routes (tous les villages : 34)	170 000 000	
	<b>TOTAL</b>	<b>3 446 000 000</b>	

## SECTEUR 30 : INSTITUTION COMMUNALE

PROBLÈME : Faible compétitivité de la commune

Logique d'intervention	Indicateur objectivement vérifiable	Moyens / Sources de vérification	Suppositions / Hypothèse de réalisation	
<b>Objectif supérieur (DSCE)</b>	Stratégie pour la croissance et l'emploi pour les prochaines années			
<b>Objectif global</b>	Rendre la commune compétitive à l'horizon 2025			
<b>Objectifs spécifiques</b>	<b>1. Améliorer la compétitivité de la Commune en termes de ressources humaines</b>	- La qualité du service rendu par le personnel et les membres du Conseil municipal - Amélioration de la qualité du personnel d'ici 2017	<ul style="list-style-type: none"> <li>• Rapport technique de suivi de la mise en œuvre du PCD</li> <li>• Rapports des Ateliers de Renforcement des capacités du personnel communal</li> <li>• Rapports techniques de la Mairie</li> </ul>	-Disponibilité des sources de financement -Appui de l'État et des partenaires  -Inscription des activités de renforcement des capacités du personnel dans le budget communal
	<b>2. Assurer une meilleure mobilisation et gestion des ressources financières de la commune</b>	Les recettes de la commune sont sécurisés et les finances sont mieux gérés d'ici 2017	<ul style="list-style-type: none"> <li>• Rapport technique de suivi de la mise en œuvre du PCD</li> <li>• Rapports des Ateliers de Renforcement des capacités du personnel communal</li> <li>• Compte administratif et compte de gestion</li> <li>• Rapports techniques de la Mairie</li> </ul>	-Disponibilité des sources de financement -Appui de l'État et des partenaires  -Dynamisme et discipline au sein de la commune
	<b>3. Améliorer la gestion du patrimoine communal</b>	- Etat du patrimoine disponible et mieux géré d'ici 2019	<ul style="list-style-type: none"> <li>• Rapport technique de suivi de la mise en œuvre du PCD</li> <li>• Rapports des Ateliers de Renforcement des capacités du personnel communal</li> <li>• Rapports techniques de la Mairie</li> </ul>	-Disponibilité des sources de financement -Appui de l'État et des partenaires
	<b>4. Développer un partenariat actif et</b>	- Le partenariat est visible et effectif d'ici 2017	<ul style="list-style-type: none"> <li>• Rapport technique de suivi de la mise en œuvre du PCD</li> </ul>	-Jumelage avec d'autres Communes -Appui de l'État et des partenaires

	<b>efficace au sein de la Commune</b>		<ul style="list-style-type: none"> <li>• Contrats de partenariat avec les différents partenaires</li> <li>• Rapports techniques de la Mairie</li> </ul>	
<b>Résultats</b>	<b>1.1. La compétitivité de la Commune en termes de ressources humaines est améliorée</b>	<ul style="list-style-type: none"> <li>• Un plan de renforcement des capacités du personnel communal est produit et mis en œuvre</li> <li>• Un chronogramme de rencontre entre la Commune, les institutions locales et autres organismes est élaboré et suivi chaque année</li> <li>• Un plan de renforcement des capacités des conseillers municipaux est produit et mis en œuvre</li> <li>• L'organigramme de la Mairie est conçu et mis en œuvre en 2016</li> </ul>	<ul style="list-style-type: none"> <li>• Rapport technique de suivi de la mise en œuvre du PCD</li> <li>• Rapports des Ateliers de Renforcement des capacités du personnel communal</li> <li>• Rapports d'enquêtes de la Mairie</li> <li>• Rapports techniques de la Mairie</li> </ul>	<ul style="list-style-type: none"> <li>-Disponibilité des sources de financement</li> <li>-Appui de l'État et des partenaires</li> <li>-Inscription des activités de renforcement des capacités du personnel dans le budget communal</li> </ul>
	<b>2.1. Une meilleure mobilisation et gestion des ressources financières de la commune est assurée</b>	<ul style="list-style-type: none"> <li>• Le fichier du contribuable est actualisé chaque année</li> <li>• Le manuel de procédures de gestion administrative, financière et du patrimoine est élaboré d'ici 2016</li> <li>• Un service d'assiette est mis sur pied et est fonctionnel en 2016</li> <li>• La recette municipale est organisée en ses trois fonctions (comptabilité-caisse, recouvrement et ordonnancement)</li> </ul>	<ul style="list-style-type: none"> <li>• Compte administratifs et compte de gestion</li> <li>• Rapports techniques de la Mairie</li> </ul>	<ul style="list-style-type: none"> <li>-Disponibilité des sources de financement</li> <li>-Appui de l'État et des partenaires</li> <li>-Dynamisme et discipline au sein de la commune</li> </ul>
	<b>3.1. La gestion du patrimoine communal Améliorée</b>	<ul style="list-style-type: none"> <li>• Le marché de SOMBO est opérationnel en 2016</li> <li>• La cité communale est construite et fonctionnelle d'ici 2018</li> <li>• La commune est doté d'un camion d'ici 2018</li> </ul>	<ul style="list-style-type: none"> <li>• Rapports d'enquêtes de la Mairie</li> <li>• Rapports techniques de la Mairie</li> </ul>	<ul style="list-style-type: none"> <li>-Disponibilité des sources de financement</li> <li>-Appui de l'État et des partenaires</li> </ul>
	<b>4.1 Développer un partenariat actif et efficace au sein de la Commune</b>	<ul style="list-style-type: none"> <li>• Un répertoire d'une dizaine de partenaires crédibles est disponible en 2016</li> <li>• Un site internet est fonctionnel en 2016</li> <li>• Le jumelage avec des communes étrangères</li> </ul>	<ul style="list-style-type: none"> <li>• Rapports techniques de la Mairie</li> <li>• Rapport technique de suivi de la mise en œuvre du PCD</li> </ul>	<ul style="list-style-type: none"> <li>-jumelage avec d'autres Communes</li> <li>-Appui de l'État et des partenaires</li> </ul>
<b>Activités</b>			<b>Coûts (FCFA)</b>	<b>Conditions préalables</b>
	1.1.1	Elaboration et mise en œuvre un plan de renforcement des capacités du personnel communal, les conseillers municipaux et l'exécutif	4 000 000	

	municipal, sur les thèmes liés à leur rôle et en techniques de communication auprès des populations qu'ils représentent		
1.1.2	Formation du personnel en informatique avec pour module world et Excel	1 000 000	
1.1.4	Elaboration de l'organigramme de la Mairie conformément à l'arrêté N°00136/AMINATD/DCT	500 000	
2.1.1.	Elaboration d'un manuel de procédures de gestion administrative, financière et du patrimoine	500 000	
2.1.2.	Actualisation du fichier du contribuable	500 000	
2.1.3	Organisation des campagnes de sensibilisation des contribuables	340 000	
2.2.4.	Plaidoyer pour la recherche et optimisation des financements	1 000 000	
3.1.1	Construction d'une cité municipale à DIBANG (30 logements) et à SOMBO (20 logements)	100 000 000	
3.1.2	Acquisition d'un camion	90 000 000	
3.1.3	Acquisition d'une pick up	18 000 000	
3.1.4	Acquisition du matériel, mobilier de bureau et équipements divers	10 000 000	
3.1.5	Fonctionnement du marché de SOMBO	3 000 000	
3.1.6	Engagement de la plaidoirie avec l'Etat pour la rétrocession à la Mairie d'une partie des axes routiers pour pools économiques	1 500 000	
3.1.7	Construction d'un logement de fonction du Maire	25 000 000	
4.1.1	Organisation d'une conférence des bailleurs de fonds et des organismes de développement pour présenter et vendre l'image du PCD	6 000 000	
4.1.2	Mise en place d'un cadre de concertation permanent entre la Commune, les services techniques, la société civile et les acteurs privés	1 200 000	
4.1.3	Organisation des voyages du Maire pour la recherche de partenariat		
4.1.4	Prise de participation dans l'huilerie de SOMBO	5 000 000	

	<b>TOTAL</b>	<b>262 540 000</b>	
--	--------------	--------------------	--

**Secteur31 : ECONOMIE LOCALE**

**PROBLEME:** Faible productivité de l'économie locale

Logique d'intervention		Indicateurs objectivement vérifiables	Moyens/Sources de vérification	Suppositions/hypothèses de réalisation
<b>Objectif (DSCE)</b>	<b>Supérieur</b>	Accroître la capacité de croissance et de création de l'emploi		
<b>Objectif global</b>	Booster l'économie locale par la promotion des AGR, des PME et de l'artisanat			
<b>Objectifs spécifiques</b>	1. Développer les AGR et PME à travers les productions végétale, animale et halieutique	Le pourcentage de personnes exerçant des PME et AGR agricoles et artisanat a augmenté	Registre des acteurs économiques de la Commune	<ul style="list-style-type: none"> <li>• Disponibilité des moyens financiers</li> <li>• Appui de l'Etat et des partenaires</li> <li>• Populations motivées à exercer les PME et AGR</li> </ul>
	2. Renforcer les capacités managériales et entrepreneuriales des promoteurs des PME et AGR	Nombre d'atelier de renforcement des capacités	TDR, rapports et supports pédagogiques de formation	<ul style="list-style-type: none"> <li>• Disponibilité des moyens financiers</li> <li>• Appui de l'Etat et des partenaires</li> <li>• Populations motivées à exercer les PME et AGR</li> </ul>
	3. Valoriser le potentiel minier et artisanal local existant	Les carrières de sable de la Commune sont exploitées notamment celles de NGODI-LOM BEDA, BAMO, MBANDA et les artisans sont de plus en plus actifs	Enquête auprès des acteurs du secteur	Disponibilité des moyens financiers Appui de l'Etat et des partenaires
	4. Construire les infrastructures touristiques et de loisirs	Au moins une auberge moderne est construite dans la Commune	Registre des acteurs économiques de la mairie	Disponibilité des moyens financiers Opérateurs économiques motivés
	5. organiser le secteur du transport au profit de la commune en créant des stationnements de moto et de véhicule a SOMBO et à DIBANG CENTRE	Les stationnements de motos et de voiture sont effectifs	photos	Disponibilité des moyens financiers
<b>Résultats</b>	1.1 Les AGR et PME à travers les productions végétale, animale et halieutique sont développés	Le pourcentage des PME et des personnes exerçant des AGR a augmenté	Registre des acteurs économiques de la mairie	<ul style="list-style-type: none"> <li>• Disponibilité des moyens financiers</li> <li>• Appui de l'Etat et des partenaires</li> </ul>

				<ul style="list-style-type: none"> <li>• Population motivée à exercer les PME et AGR</li> </ul>
	2.1 Les promoteurs de PME et d'AGR ont maîtrisé les procédures managériales, de recherche et d'obtention de financement	Les projets soumis au financement par ces acteurs aboutissent	Liste des personnes ayant obtenu un financement	<ul style="list-style-type: none"> <li>• Disponibilité des moyens financiers</li> <li>• Appui de l'Etat et des partenaires</li> <li>• Populations motivées à exercer les PME et AGR</li> </ul>
	3.1 L'exploitation des carrières de sable est organisée au profit de la Commune	Les revenus de la Commune ont augmenté grâce à l'exploitation des carrières de sable	Registre des recettes de la mairie	Disponibilité des moyens financiers Appui de l'Etat et des partenaires Population motivée à exercer les AGR
	3.2 Deux vitrines d'exposition des objets d'arts sont mises sur pied à Sombo et Dibang	02 vitrines d'exposition existantes et pourvues d'objets d'arts dans la Commune	Registre des acteurs économiques de la Commune	Disponibilité des moyens financiers Appui de l'Etat et des partenaires
	4.1 Une auberge moderne est construite dans la Commune	01 bâtiment d'auberge existant	Registre des acteurs économiques de la Commune	Disponibilité des moyens financiers Appui de l'Etat et des partenaires
	5. Le secteur du transport est organisé et est productif	les stationnements sont construits et génère les revenus	Registre des recettes de la mairie	Disponibilité des moyens financiers
<b>Activités</b>			<b>Coût</b>	<b>Conditions préalables de réalisation</b>
	1.1.1. Organisation des foires agricoles dans la commune 01 foire par pendant 04 ans)		30 000 000	<b>Sensibilisation et publicité</b> <b>Mobilisation des ressources</b>
	2.1.1. Formation et encadrement des populations sur les techniques de montage des AGR (02 sessions par an pendant quatre ans)		10 000 000	Identification des modules de formation et d'encadrement
	3.1.1. Aménagement des carrières de sable à NGODI-LOM,BEDA,BAMO,MBANDA		100 000 000	Mobilisation des ressources
	3.1.2. Création d'une zone industrielle pour l'exploitation du sable et du gravier		PM	Etudes de faisabilité, localisation du site
	3.2.1. Construction d'une vitrine d'exposition des objets d'art à Sombo et à Dibang		30 000 000	Mobilisation des ressources, développement des activités
	4.1.1. Construction d'une auberge municipale à SOMBO		100 000 000	Identification du site Mobilisation des ressources
	5.1.1. Construction d'un stationnement de moto à SOMBO et DIBANG		10 000 000	Mobilisation des ressources et indetification du cite
	<b>TOTAL</b>		<b>280 000 000</b>	

## Secteur32 : VIH/SIDA

**PROBLEME** : Difficultés de prévention et de lutte contre le VIH SIDA

Logique d'intervention		Indicateurs objectivement vérifiables	Moyens/Sources de vérification	Suppositions/hypothèses de réalisation
<b>Objectif global</b>	<b>Renforcement des moyens de lutte contre le VIH/SIDA</b>	Diminution du taux de prévalence dans la commune	Rapport du district de santé de NGOG-MAPUBI et du médecin du CMA	
<b>Objectifs spécifiques</b>	1- Renforcer les mesures de sensibilisation auprès des populations	Nombre de campagnes de sensibilisation organisées	Rapport du district de santé de NGOG-MAPUBI et du médecin du CMA	Disponibilité des moyens financiers Appui de l'Etat et des partenaires
		Nombre de campagnes de dépistages gratuits organisées.	Sondages	
	2- Renforcer les mesures d'encadrement des séropositifs	Amélioration de la qualité de services à leur accordés	Rapport du district de santé de NGOG-MAPUBI et du médecin du CMA	Disponibilité des moyens financiers Appui de l'Etat et des partenaires
	3- Doter les communautés des moyens efficaces de prévention du VIH/SIDA	Des comités locaux de lutte contre le SIDA sont créés dans chaque village Régularité de la distribution des ARV	Rapports des Comités de Concertation	Disponibilité des moyens financiers Appui de l'Etat et des partenaires
<b>Résultats</b>	1.1 Les couches vulnérables au VIH/SIDA sont identifiées, informées et encadrées	Le nombre de personnes connaissant leur statut sérologique est connu Au moins 01 séance d'information et de sensibilisation est organisée par an et par village et dans les espaces urbains (SOMBO et DIBANG CENTRE)	Rapport du district de santé de NGOG-MAPUBI et du médecin du CMA	Disponibilité des moyens financiers Appui de l'Etat et des partenaires
	2.1 Les EOVS sont pris en charge par la Commune	Effectivité du recensement des EOVS	Rapport du service des affaires sociales et de la Commune	Disponibilité des moyens financiers Appui de l'Etat et des partenaires
	3.1 Les comités locaux de lutte contre le SIDA (CLLS) sont mis en place dans tous les villages et quartiers de la ville	CLLS ont été créés et sont fonctionnels (01 par village et 01 dans chaque espace urbain)	Rapports de l'aire de santé et des Chefs de Villages	Disponibilité des moyens financiers

				Appui de l'Etat et des partenaires
	3.2 Les kits de prévention sont distribués aux CLLS	Tous les comités reçoivent un kit matériel	Rapports des Comités de lutte	Disponibilité des moyens financiers Appui de l'Etat et des partenaires
<b>Activités</b>		<b>Moyens (intrants)</b>	<b>Coûts (FCFA)</b>	<b>Conditions préalables</b>
	1.1.1 Organisation d'une campagne d'information, sensibilisation et de dépistage par an et par village et quartier de l'espace urbain	Tournées dans les villages	25 000 000	Disponibilité des moyens financiers Appui de l'Etat et des partenaires
		Acquisition du matériel		
		Mise à contribution des personnes ressources		
	2.1.1. Dotation du CMA des anti- retro viraux	Acquisition des médicaments et distribution	10 000 000	
	2.1.2 Création d'une cellule d'écoute et de prise en charge des enfants orphelins du VIH/SIDA	Recrutement d'un responsable	25 000 000	
	3.1.1 Création d'un Comité local de lutte contre le VIH/SIDA dans chaque quartier de l'espace urbain et dans les villages (29) de la commune de Dibang	Organisation des bureaux dirigeants Distribution du matériel de travail	15 000 000	
	3.2.1 Dotation des préservatifs et prospectus aux Comités locaux	Achat des kits Acheminement des kits	1 000 000	
<b>TOTAL</b>		<b>85 000 000</b>		

### 5.3. Coût estimatif du PCD

**Tableau 15: Coûts relatifs aux cadres logiques d'intervention de la commune**

N°	SECTEUR	MONTANT
1	ADMINISTRATION TERRITORIALE ET DÉCENTRALISATION. MAINTIEN DE L'ORDRE	193 750 000
2	AFFAIRES SOCIALES	157 000 000
3	AGRICULTURE ET DEVELOPPEMENT RURALE	4 442 500 000
4	COMMERCE	347 000 000
5	COMMUNICATION	58 500 000
6	CULTURE	440 000 000
7	DÉVELOPPEMENT URBAIN ET HABITAT	1 809 000 000
8	DOMAINES DU CADASTRE ET DES AFFAIRES FONCIÈRES	435 000 000
9	EAU	632 000 000
10	ÉNERGIE	1 597 000 000
11	EDUCATION DE BASE	520 450 000
12	ÉLEVAGE, PÊCHE ET INDUSTRIES ANIMALES	263 500 000
13	EMPLOI ET FORMATION PROFESSIONNELLE	89 000 000
14	ENSEIGNEMENTS SECONDAIRES	343 600 000
15	ENSEIGNEMENT SUPÉRIEUR	110 000 000
16	ENVIRONNEMENT, PROTECTION DE LA NATURE ET DEVELOPPEMENT DURABLE	136 000 000
17	FORÊT ET FAUNE	208 500 000
18	JEUNESSE ET ÉDUCATION CIVIQUE	1 441 100 000
19	MINES, INDUSTRIE ET DÉVELOPPEMENT TECHNOLOGIQUE	485 000 000
20	PETITES ET MOYENNES ENTREPRISES, ÉCONOMIE SOCIALE ET ARTISANAT	86 000 000



21	POSTE ET TELECOMMUNICATION	341 000 000
22	PROMOTION DE LA FEMME ET DE LA FAMILLE	310 500 000
23	RECHERCHE SCIENTIFIQUE ET INNOVATION	212 000 000
24	SANTE PUBLIQUE	659 500 000
25	SPORT ET ÉDUCATION PHYSIQUE	424 800 000
26	TOURISME	1 333 000 000
27	TRANSPORT	72 000 000
28	TRAVAIL ET SÉCURITÉ SOCIALE	16 500 000
29	TRAVAUX PUBLICS	3 446 000 000
30	INSTITUTION COMMUNALE	262 540 000
31	ECONOMIE LOCALE	280 000 000
32	VIH /SIDA	85 000 000
	<b>TOTAL</b>	<b>21 081 240 000</b>

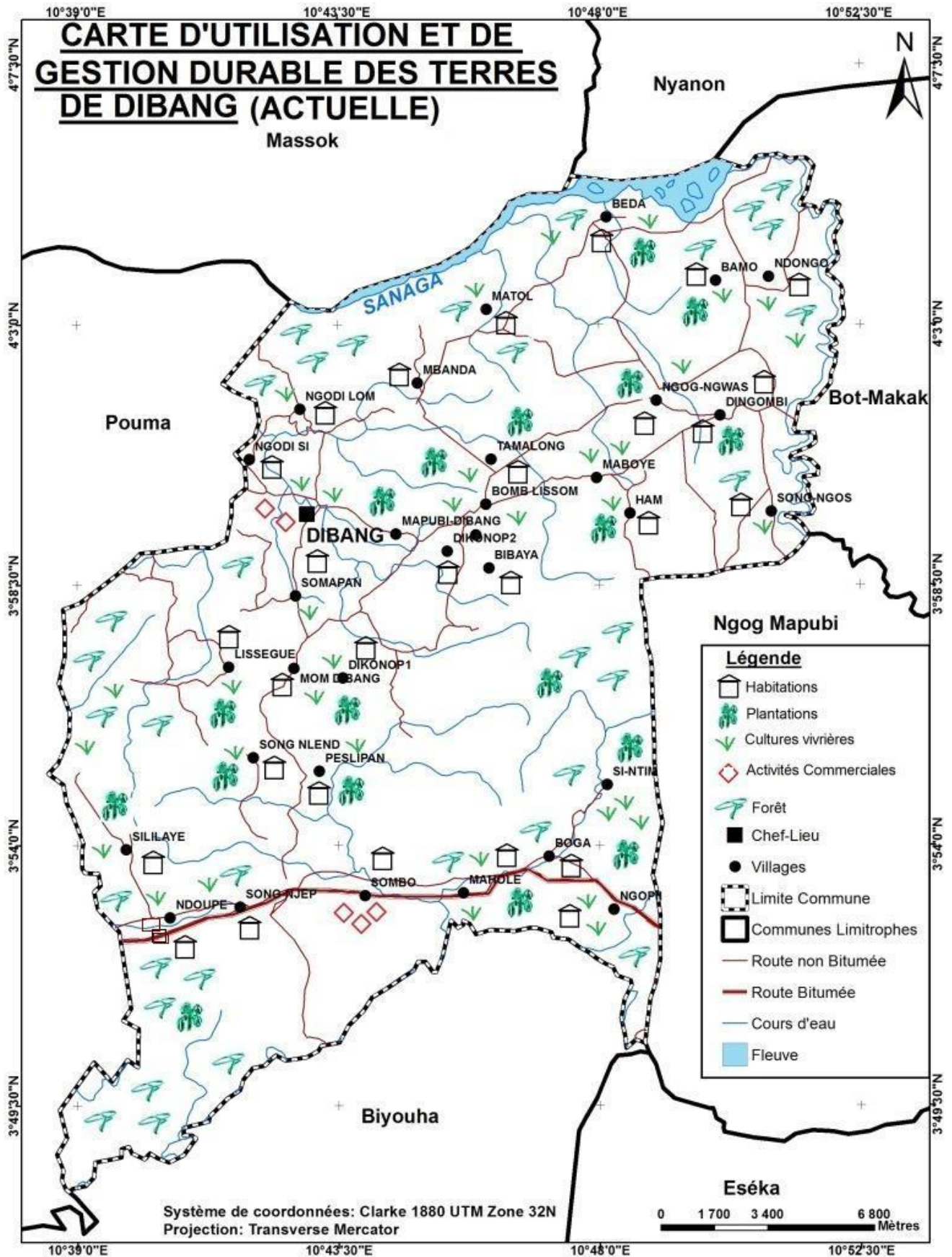
## 5.4. Esquisse du Plan d'Utilisation et de Gestion des Terres de l'espace communal

### 5.4.1. Esquisse du Plan d'Utilisation et de Gestion des Terres de l'espace communal

**Tableau 16: Esquisse du Plan d'utilisation et de gestion des terres de l'espace communal**

Espace	Villages concernés	Potentialités/ atouts	Contraintes/ problèmes	Utilisation/mode de gestion actuelle	Technologies utilisées	Affectation/ utilisation souhaitable	Action à entreprendre
Zones d'habitation	Tous les villages	<ul style="list-style-type: none"> <li>- % soit une moyenne titres fonciers élaborés</li> <li>- Main d'œuvre abondante, jeune, et dynamique</li> <li>- Développement des équipements d'éducation et de sensibilisation</li> </ul>	<ul style="list-style-type: none"> <li>- Absence d'un plan d'urbanisation</li> <li>- Précarité de l'habitat</li> <li>- Précarité de la santé des populations</li> </ul>	<ul style="list-style-type: none"> <li>- Construction des cases d'habitation et infrastructures socio économiques de base</li> <li>- Jardins de cases</li> <li>- Elevage traditionnel</li> </ul>	<ul style="list-style-type: none"> <li>- Construction anarchique et en matériaux provisoires</li> </ul>	<ul style="list-style-type: none"> <li>- Développement de l'habitat et des infrastructures socio collectives nécessaires pour la croissance économique de la Commune</li> </ul>	<ul style="list-style-type: none"> <li>- Aménagement des zones synergétiques (étangs piscicoles)</li> <li>- Aménagement des fosses de traitement des déchets</li> <li>- Renforcement de l'hygiène et la salubrité</li> <li>- Implantation des infrastructures de développement</li> </ul>
Zones agricoles	Tous les villages	<ul style="list-style-type: none"> <li>- Plus de 80 % de terres non encore cultivées</li> <li>- Existence des bas-fonds, des plaines et des hauteurs fertiles</li> <li>- Présence de cours d'eau</li> <li>- Disponibilité de pistes agricoles aménageables</li> </ul>	<ul style="list-style-type: none"> <li>- Diminution significative de la biodiversité faunique et floristique</li> <li>- Techniques d'exploitations agricoles inadaptées</li> </ul>	<ul style="list-style-type: none"> <li>- Gestion anarchique</li> <li>- Zonage de l'espace inexistant</li> <li>- Productions vivrières, fruitières</li> <li>- Production des cultures de rente</li> <li>- Production des semences de maïs</li> </ul>	<ul style="list-style-type: none"> <li>- Ecobuage et feux de brousse</li> <li>- Fertilisation à base d'engrais chimique</li> <li>- Jachère</li> </ul>	<ul style="list-style-type: none"> <li>- Développement de l'agriculture intensive et transformation</li> <li>- Développement de l'élevage intensif</li> </ul>	<ul style="list-style-type: none"> <li>- Extension des superficies de cultures vivrières et horticoles cultivées</li> <li>- Création de complexes agro-industriels intégrés allant des plantations à la transformation</li> </ul>
Zones de carrières	BEDA, BAMOA, MATOL, NGODI LOM MBANDA	<ul style="list-style-type: none"> <li>- Carrières de sable</li> <li>- Carrières de pierres</li> </ul>	<ul style="list-style-type: none"> <li>- Capacités d'intervention des institutions insuffisantes en matière de gestion et valorisation des ressources</li> </ul>	<ul style="list-style-type: none"> <li>- Matériaux pour les chantiers de construction</li> </ul>	<ul style="list-style-type: none"> <li>- Techniques d'exploitation artisanales</li> </ul>	<ul style="list-style-type: none"> <li>- Développement des industries extractives</li> </ul>	<ul style="list-style-type: none"> <li>- Création des unités d'exploitation des carrières</li> <li>- Utilisation des méthodes et techniques modernes d'extraction du sable</li> </ul>
Domaine permanent	BEDA, NGODI-LOM	<ul style="list-style-type: none"> <li>- Sol fertile et disponible</li> <li>- Réservoir ressources phytogénétiques</li> <li>- Sylvio-agriculture</li> <li>- Présence d'un poste forestier</li> </ul>	<ul style="list-style-type: none"> <li>- Diminution du potentiel forestier</li> <li>- Mauvaise exploitation du potentiel des ressources fauniques</li> </ul>	<ul style="list-style-type: none"> <li>- Retombées insuffisantes des revenus générés par le secteur au profit des populations</li> </ul>	<ul style="list-style-type: none"> <li>- Exploitation forestière sélective</li> </ul>	<ul style="list-style-type: none"> <li>- Développement de la sylviculture et transformation</li> </ul>	<ul style="list-style-type: none"> <li>- Développer la foresterie communautaire</li> <li>- Création des PMI allant des plantations forestières à la transformation locale des grumes, la fabrication des meubles.</li> </ul>

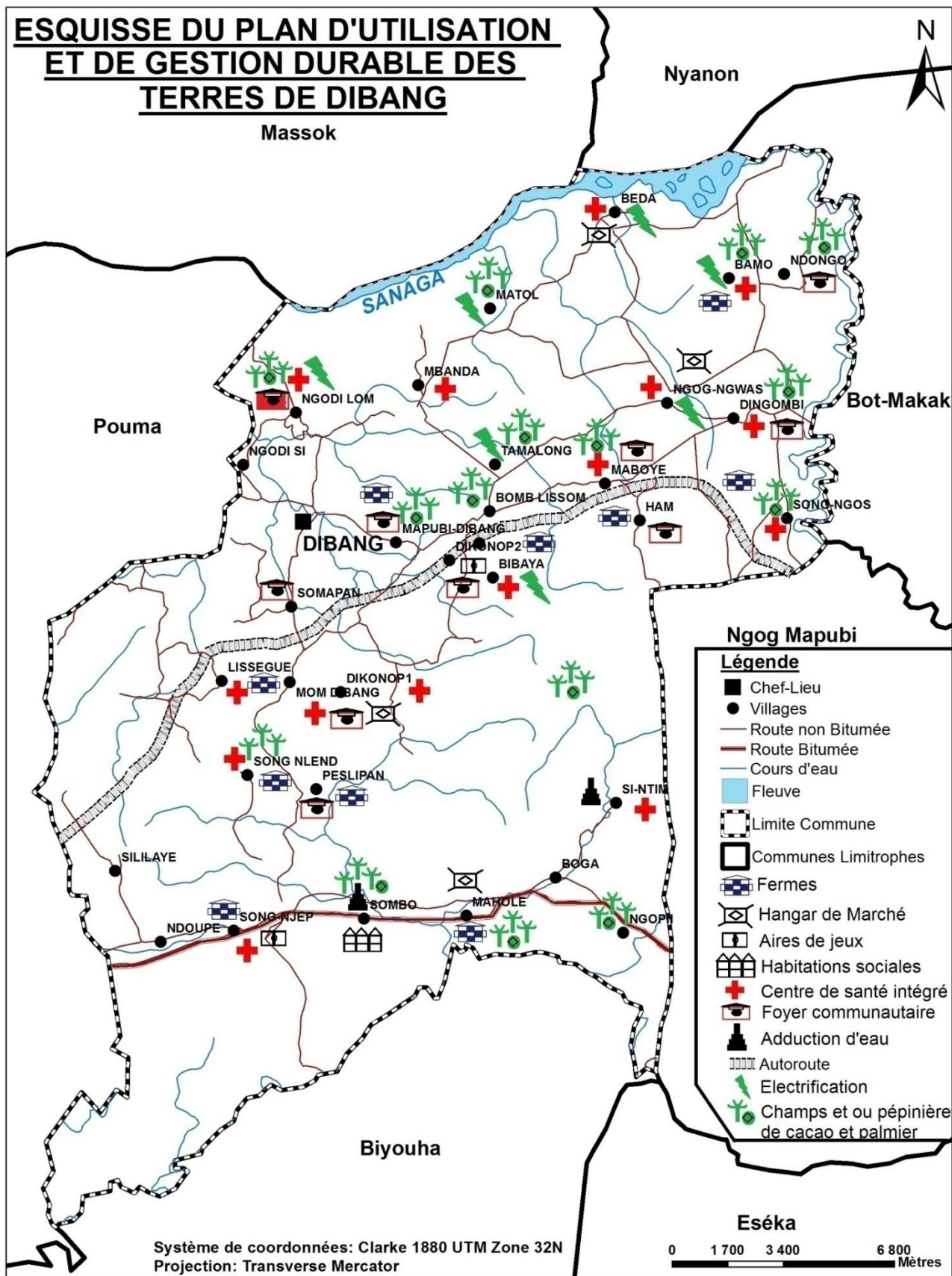
### 5.4.2. Carte de situation actuelle d'utilisation des terres



**Carte 3 :** carte d'utilisation et de gestion durable des terres



5.4.3. Carte de situation future d'utilisation des terres



**Carte 4 : carte situation future d'utilisation des terres**

## 5.5. Développement de l'économie locale

**Tableau 17: situation de l'économie locale dans la commune de Dibang**

SECTEURS D'ACTIVITES	ATOUPS/POTENTIALITES	ACTIVITES DE DEVELOPPEMENT GENERATRICE DE REVENU	POSSIBILITES DE CREATION D'EMPLOIS ET DE RICHESSES	FLUX DES ECHANGES	INDICATEURS D'IMPACT
<b>AGRICULTURE</b>	<ul style="list-style-type: none"> <li>-Fertilité des sols cultivables</li> <li>-Disponibilité des terres cultivables soit 47500ha</li> <li>-80% de la population pratique l'agriculture</li> <li>-Existence d'une diversité de spéculations disponible soit : cacao 46t/an, 121ha de manioc pour une production de 3480t/an, banane plantain 360t/an, maïs 28ha pour 84t/an, piment 2t/an, palmier à huile soit 198000l ignames, macabo, pistaches, etc.</li> </ul>	Transformation des produits agricoles : bâton de manioc, huile de palme	<ul style="list-style-type: none"> <li>-Construction d'une unité de transformation des produits agricoles au niveau communal</li> <li>-Construction des mini- unités au niveau local</li> </ul>	Moyen : à cause de l'enclavement de la commune	Cette activité génère des revenus pour les ménages
<b>ELEVAGE</b>	<ul style="list-style-type: none"> <li>Il s'agit du petit élevage de porcs, volaille et chèvres</li> <li>-Existence des zones de pâturage</li> <li>-Existence des personnes formées dans le domaine de l'élevage.</li> </ul>	Pratique de l'élevage par certaines populations	Mise sur pied des unités de production dans l'arrondissement (élevage et incubation)	Faible : à cause de l'insuffisance des moyens financiers et de l'encadrement technique des éleveurs	Cette activité génère des revenus pour les ménages
<b>PECHE</b>	<ul style="list-style-type: none"> <li>La commune est arrosée par le fleuve Sanaga et de nombreux cours d'eau dont les plus importants sont : la Djuel, la Ndoupe, la Lipahè, la Mbilla, Ndimahè contenant :</li> <li>-Des espèces halieutiques telles que le tilapia, les silures, les carpes, les crabes, etc.</li> </ul>	Pêche artisanale à la ligne, au filet, au barrage.	<ul style="list-style-type: none"> <li>-Octroi du matériel de pêche moderne</li> <li>-Dotation des villages concernés des pirogues à moteur</li> </ul>	Faible commercialisation	
<b>INDUSTRIE, MINES ET</b>	<ul style="list-style-type: none"> <li>-Les gisements de sable dans le fleuve Sanaga à (NGODI-LOM, MBANDA,</li> </ul>	Exploitation artisanale du sable	-Aménagement des carrières de sable notamment à	Faible : exploitation artisanale du sable,	

<b>DEVELOPPEMENT TECHNOLOGIQUE</b>	BEDA, BAMO) et dans les cours d'eau En outre, nous avons un gisement de distinc à NGODI-LOM Et l'existence de rochers et du moellon		NGODI-LOM, BEDA, MBANDA, BAMO -Mise sur pied des points de vente des produits de carrières à DIBANG et SOMBO -Mise en place d'une zone industrielle (carrières de sable, de gravier) -Construction des centrales électriques au niveau des chutes	manque du matériel d'extraction, enclavement des gisements, non organisation du secteur	
<b>ARTISANAT</b>	Disponibilités des matières premières (rotin, raphia, bois, etc.)	Fabrication des tam-tams, des paniers, des lits et des objets d'art (sculpture, tableaux, etc.)	-Construction d'une vitrine d'exposition à Sombo -Construction d'une maison de vente des produits artisanaux à Dibang.	Faible dû à l'inexistence d'un marché artisanal	
<b>COMMERCE</b>	-Existence de quatre (04) marchés (Sombo, Dibang, Ndoupè, Ngodi-si) dont deux situés sur l'axe lourd Douala-Yaoundé (Sombo et Ndoupè) -Proximité de la commune avec l'axe lourd -Forte production agricole	-Commercialisation des produits agricoles -Commercialisation des produits alimentaires -Petite restauration -Hébergement -Coiffure -etc.	Construction des marchés de Dibang, Ndoupè et Ngodi-Si	Bon	Recouvrement des taxes communales constituant les fonds propres de la commune
<b>FORET</b>	-Existence d'un patrimoine forestier estimé à 14584 ha avec une diversité d'essences (telles que : Bubinga rouge, Bilinga, Iroko, Movingui, Padouk, Sipo, Sapelli etc.) -Existence des PFNL tels que : l'Okok, le Djanssan, les noisettes, le Bitter cola, la cola, etc.	-Exploitation forestière -Exploitation des PFNL	Réhabilitation de la menuiserie municipale de Dibang	Assez bon	Reversement des redevances forestières à la commune

# **CHAPITRE 6**

## **PROGRAMMATION**

## 6. PROGRAMMATION

### 6.1. Ressources mobilisables et échéance

La réalisation des activités d'élaboration du PCD nous a permis d'identifier six (06) sources de financement dans la commune de DIBANG à savoir : Le FEICOM, le BIP, la DGD, les C.A.C, le PNDP et les Fonds Propres contenues dans le tableau ci-après :

**Tableau 18: Tableau des ressources mobilisables à échéance de la commune de DIBANG**

SOURCES DE FINANCEMENT	MONTANT	DOMAINES/SECTEURS	STRATEGIE DE MOBILISATION	UTILISATION			ECHEANCE
				INTITULES	FONCTIONNEMENT	INVESTISSEMENT	
<b>FEICOM</b>	261 000 000	Tourisme Commerce Electricité	Emprunt	Financement des projets	0%	100% 261 000 000	2015
<b>BIP</b>	104 639 000	Education de base Travaux publics Energie Eau Artisanat Affaires sociales	Dotation Budgétaire de l'Etat	Financement des projets	0%	100% 104 639 000	2015
<b>DGD</b>	28 000 000	Education de base	Dotation	Financement des projets	0%	28 000 000	2015
<b>Fonds propres</b>	3 615 550	R.A.S	Recouvrement redevance	Financement des projets	40%	60% 2 169 350	2015
<b>CAC</b>	44 513 364	R.A.S	Reversement FEICOM	Financement des projets	40%	60% 26 708 018	2015
<b>PNDP</b>	R.A.S						
<b>TOTAL</b>	<b>441 767 914</b>					<b>422 516 368</b>	

NB : Total CAC+Fonds propres = **28 877 348**



## 6.2. Ranking des villages de la commune de DIBANG

VILLAGES	NUMERO D'ORDRE	OBSERVATIONS	SECTEUR
DIBANG CENTRE	1	En tant que chef lieu d'arrondissement, il urge d'avoir des infrastructures d'accueil	TOURISME
SOMBO	2	La plus grande agglomération de la commune ne dispose pas assez de points d'eau potable	EAU
NGODI LOM	3	Malgré sa proximité avec la Sanaga le village n'est pas électrifié	ENERGIE
DIKONOP 1	4	Absence d'eau potable dans le village	EAU
MAHOLE	5	Déclaration de nombreuses maladies hydriques	EAU
NDOUPE	6	Un seul forage pour une population de plus de 800 âmes	
NGWOPI (SOMBO OUEST)	7	Le hameau le plus peuplé est dépourvu de lumière	ENERGIE
MAPUBI DIBANG	8	Absence d'un point d'eau potable	EAU
BEDA	9	Village peuplé l'électricité est sa priorité	ENERGIE
MATOL	10	Village non électrifié dans sa globalité	ENERGIE
SINTIM	11	Le hameau n'est pas électrifié	ENERGIE
NDONGO	12	Deuxième village le plus peuplé de l'arrondissement la population éprouve des difficultés à recevoir des soins de qualités	SANTE
DIKONOP 2	13	Village dépourvu d'électricité	ENERGIE
DIGOMBI	14	Absence de point d'eau potable	EAU
NGOG- GWAS	15	Le village n'est pas électrifié	EAU
BOMB LISSOM	16	Il existe un centre de santé qui n'est pas fonctionnel	SANTE
PESLIPAN	17	Pénurie des points d'eau potable	EAU
MABOYE	18	Village non électrifié	ENERGIE
TAMALONG	19	Village insuffisamment électrifié par rapport à la densité de la population	ENERGIE
SOMAPAN	20	Hameau sans points d'eau potable	EAU
SONG NLEND	21	Ouverture des pistes permettra l'écoulement des produits vivriers	TRANSPORT

<b>LISSEGUE</b>	<b>22</b>	Facilitation pour l'écoulement des produits et accessibilité à la commune voisine	TRANSPORT
<b>HAM</b>	<b>23</b>	Village partiellement électrifié	ENERGIE
<b>NGODI SI</b>	<b>24</b>	Insuffisance des points d'eau potables par rapport à la population importante	EAU
<b>SONG NGOSS</b>	<b>25</b>	Difficultés à écouler les produits vivriers	TRAVAUX PUBLICS
<b>BAMO</b>	<b>26</b>	Pénibilité des déplacements des personnes et des biens	TRAVAUX PUBLICS
<b>BIBAYA</b>	<b>27</b>	Pénibilité des déplacements des personnes et des biens	TRAVAUX PUBLICS
<b>SILILAYE</b>	<b>28</b>	Difficultés à écouler les produits vivriers	TRAVAUX PUBLICS
<b>SOMBO VILLE</b>	<b>29</b>	Axe central de la commune pour l'expérimentation et l'implémentation des produits agricoles	AGRICULTURE
<b>MAKEK MANDJAP</b>	<b>30</b>	Village partiellement éclairé	ENERGIE
<b>MBANDA</b>	<b>31</b>	Village partiellement éclairé	ENERGIE
<b>MOM DIBANG</b>	<b>32</b>	Accessibilité aux soins de santé	SANTE
<b>BOGA</b>	<b>33</b>	Accessibilité aux soins de santé	SANTE

### 6.3. Cadre de Dépenses à Moyen Terme (CDMT) des projets prioritaires (y compris populations marginales)

Tableau 19: Cadre de Dépenses à Moyen Terme

SECTEUR	INTITULE DU PROJET	LOCALISATION	INDICATEURS DE RESULTAT	PERIODE			RESSOURCES FINANCIÈRES			COUT TOTAL	OBSERVATIONS
				2015	2016	2017	Part Commune	AUTRES CONTRIBUTIONS			
								Partenaire	Montant		
<b>TOURISME</b>	Construction de l'auberge municipale	Dibang	Auberge Municipale construit et fonctionnel.	X			-	FEICOM	128 000 000	128 000 000	
<b>COMMERCE</b>	Construction du marché	Dibang	Marché construit et opérationnel	X				FEICOM	126 000 000	126 000 000	
<b>ENERGIE</b>	Electrification	Ngodi-Lom	Equipements installés PV de réception	X				FEICOM	7 000 000	7 000 000	
<b>ENERGIE</b>	Electrification rurale	Sombo-ouest Ngw opii	Equipements installés PV de réception	X				BIP	18 000 000	18 000 000	
	Electrification rurale	Matol Beda Sintim	Les 03 villages sont électrifiés			X	25 242 761			25 242 761	
<b>TRAVAUX PUBLICS</b>	Entretien des routes	Dibang-Sombo	Nombre de Km de routes aménagées PV de réception des ouvrages	X				BIP	27 000 000	27 000 000	
	Entretien du réseau routier	05km au centre 15km au nord 10km au sud			X		10 242 761			10 242 761	
<b>SANTE</b>	Equipement CMA (salle d'accouchement)	Dibang	CMA équipé d'un bloc +PV de réception	X				BIP	10 000 000	10 000 000	
	Equipement des centres de santé	Ndoupe Sombo Ndongo	03 CSI sont équipés			X	10 000 000			10 000 000	
	Equipement et appui aux médicaments des CSI	Ndoupe Sombo Ndongo	03 CSI sont équipés en médicaments			X	10 000 000			10 000 000	
<b>EDUCATION DE BASE</b>	Construction d'un bloc de salle de classe	E.P Sombo	02 blocs de salle de classe construits + PV réception de l'ouvrage	X				BIP	19 000 000	19 000 000	
	Equipement de tables bancs	E.P Sombo	.60 Table-bancs reçus. PV de réception des matériels	X				BIP	1 800 000	1 800 000	
	Equipement Bureau du Directeur	E.P Sombo	Equipement reçu PV de réception des matériels	X				BIP	250 000	250 000	
	Construction d'un bloc de 02 salles de classe	Matol	02 salles de classes sont construites			X	19 000 000			19 000 000	
<b>MINPMESSA</b>	Informatisation artisanat	Dibang	Fichier conçu PV réception	X				BIP	1 000 000	1 000 000	
<b>EAU</b>	Construction forage	Lycée de Dibang Chefferie 2 <sup>ème</sup> D	03 Forages construits PV de réception	X				BIP	25 000 000	25 000 000	

		Dikonop I								
	Construction forage	Dingombi Sombo	02 Forages construits PV de réception	X			18 000 000	COMMUNE		18 000 000
	Construction forage	Mahole Ndoupe	02 Forages construits et opérationnels		X		30 000 000			30 000 000
	Construction forage	Mapubi-dibang	Forage construit et opérationnel			X	17 242 761			17 242 761
	Construction des puits a MH	Mahole Ndoupe Somapan Mapubi-Dibang	Les puits sont construits et fonctionnels		X		22 000 000			22 000 000
<b>AGRICULTURE</b>	Financements projets agricoles	Commune de Dibang	Projets financés Rapport mairie	X			10 877 348	COMMUNE		10 877 348
	Renouvellement des plants	P.M	Nombre de plants renouvelés et entretenus		X		6 000 000			6 000 000
<b>MINAS</b>	Aides et secours appareillage	Commune de Dibang	Aide et appareillages octroyés PV réception	X				BIP	1 500 000	1 500 000
	Aides et secours	Commune de Dibang	Aides et secours octroyés PV réception	X				BIP	320 000	320 000
<b>Total 2015</b>										<b>393 747 348</b>
<b>Total 2016</b>										<b>68 242 761</b>
<b>Total 2017</b>										<b>81 485 522</b>
										<b>543 475 631</b>

Le CDMT étant une projection sur deux (02) ans à partir de l'année d'élaboration du PCD et des ressources mobilisables, nous nous sommes basés sur les fonds propres et les CAC de la commune tels que présentés dans le tableau de mobilisation des ressources. Le FEICOM, le BIP, la DGD ne pouvant faire l'objet d'une projection parce qu'étant des dotations spéciales ont faits l'objet d'une programmation dans le PIA. Pour ce qui est des fonds propres, l'année 2015 étant en cours, nous nous sommes basés sur le compte administratif de l'année 2014 pour avoir le montant sur lequel nous devons faire la projection. Il en est de même des CAC dont le montant a été obtenu après une séance de travail avec le RM pour avoir le montant de versement du quatrième trimestre de l'année 2014. Une fois ces montants obtenus, nous avons considérés le quota de 60% alloués à l'investissement dans le soucis de respecter la nomenclature budgétaire et à ce quota nous faisons une augmentation de 10% chaque année sur les deux années consécutives (2015 et 2016) pour avoir le montant qui pourra permettre à la commune de réaliser des investissements sur Fonds propres dans les domaines de l'Energie, de l'Eau, des travaux publics, de la Santé et de l'Education de base tel que décrit dans le tableau ci-dessus.

#### 6.4. Cadre sommaire de gestion environnementale du CDMT

6.4.1. **Principaux impacts socio-environnementaux potentiels** Les potentiels impacts socio-environnementaux de la mise en œuvre des micro-projets retenus se résument dans le tableau ci-dessous :

**Tableau 20 : Principaux impacts positifs et impacts négatifs**

MICROPROJETS CONTENUS DANS LE PROGRAMME TRIENNAL	IMPACT SOCIO-ENVIRONNEMENTAUX POSITIFS POSSIBLES	IMPACT SOCIO-ENVIRONNEMENTAUX NEGATIFS POSSIBLE
<p><b>Microprojets hydrauliques :</b></p> <ul style="list-style-type: none"> <li>• Construction des forages</li> <li>• Construction des puits à MH</li> </ul>	<ul style="list-style-type: none"> <li>- Diminution des maladies hydriques</li> <li>- Participation à la purification du réseau hydrique</li> <li>- Facilitation de l'accès à l'eau potable des populations</li> </ul>	<ul style="list-style-type: none"> <li>- Risque d'assèchement dû à la baisse de la nappe phréatique ;</li> <li>- Risque de pertes d'espèces ligneuses.</li> <li>- Accroissement de la compétition sur l'utilisation des ressources ;</li> <li>- Conflits liés au choix du site pour l'implantation du microprojet;</li> <li>- Pollution du point d'eau en raison de la proximité des latrines ;</li> <li>- Risques d'accident liés à l'exécution des travaux,</li> <li>- risque d'érosion du sol ;</li> <li>- Risque d'envasement et de stagnation des eaux.</li> </ul>
<p><b>Microprojets de construction :</b></p> <ul style="list-style-type: none"> <li>• Construction auberge municipale</li> <li>• Construction marché</li> <li>• Construction d'un bloc de 02 salles de classe</li> </ul>	<ul style="list-style-type: none"> <li>- Amélioration urbanistique de la ville ;</li> <li>- Consolidation des systèmes de gouvernance locale à travers l'évaluation environnementale participative ainsi que l'utilisation du formulaire d'examen environnemental en impliquant la consultation du public ;</li> <li>- Amélioration des conditions de vie des populations locales ;</li> <li>- Paiement des taxes à l'Etat ;</li> <li>- Développement des activités économiques et agricoles ;</li> <li>- Assainissement urbain et du cadre de vie scolaire.</li> </ul>	<ul style="list-style-type: none"> <li>- Risque d'accident ;</li> <li>- Risque d'incendie ;</li> <li>- Risque d'érosion du sol ;</li> <li>- Risque de pollution atmosphérique ;</li> <li>- Risque de dégradation de l'état de santé des travailleurs ;</li> <li>- Risque de contaminations liées aux déchets engendrés pendant les travaux.</li> </ul>

<p><b>Microprojets structurants et d'appuis divers :</b></p> <ul style="list-style-type: none"> <li>• Electrification</li> <li>• Entretien des routes</li> <li>• Equipement centre de santé, appuis sociaux</li> <li>• Activités agricoles</li> </ul>	<ul style="list-style-type: none"> <li>- Ouverture à l'information ;</li> <li>- Conservation des produits périssables ;</li> <li>- Croissance des activités économiques ;</li> <li>- Désenclavement de l'arrondissement ;</li> <li>- Ecoulement aisé des produits vivriers, de pêches, des PFNL, des sources diverses ;</li> <li>- Création des emplois locaux ;</li> <li>- Augmentation des revenus des populations ;</li> <li>- Extension des infrastructures routières et sociales ;</li> <li>- Augmentation de l'espérance de vie ;</li> <li>- Amélioration et augmentation de la productivité.</li> </ul>	<ul style="list-style-type: none"> <li>- Risque d'accident ;</li> <li>- Destruction d'habitats naturels de la faune et du couvert végétal ;</li> <li>- Pollution sonore ;</li> <li>- Pollution de l'eau ou du sol par les déchets liquides (huiles de vidange etc.) ;</li> <li>- Erosion due à l'exploitation des zones d'emprunts/ carrières de graviers ou de sable, et/ou à l'excavation du site du projet ;</li> <li>- Conflits sociaux ;</li> <li>- Pollutions liées aux déchets générés pendant les travaux;</li> <li>- Perte des espèces ligneuses liée au dégagement du site.</li> </ul>
---	--	--

#### 6.4.2. Mesures d'optimisation ou d'atténuation envisageables

Les mesures d'optimisation ou d'atténuation des potentiels impacts socio-environnementaux ci-dessus identifiés se présentent de la manière suivante :

**Tableau 21 : Principales mesures d'optimisations et d'atténuations envisageables**

MICROPROJETS CONTENUS DANS LE PROGRAMME TRIENNAL	MESURES SOCIO-ENVIRONNEMENTALES D'OPTIMISATION	MESURES SOCIO-ENVIRONNEMENTALES D'ATTENUATION
<p><b>Microprojets hydrauliques :</b></p> <ul style="list-style-type: none"> <li>• Construction des forages</li> <li>• Construction des puits à MH</li> </ul>	<ul style="list-style-type: none"> <li>- Mettre en place d'un comité de gestion</li> <li>- Sensibiliser et éduquer les populations sur la nécessité de consommer l'eau de qualité</li> <li>- Prodiguer des conseils sur le traitement de l'eau.</li> <li>- Impliquer la population sur le remplissage du formulaire d'examen environnemental</li> </ul>	<ul style="list-style-type: none"> <li>- Réglementer les forages et/ou puits</li> <li>- Replantation des arbres</li> <li>- Fonctionnement du comité de gestion et sensibilisation pour éviter les conflits</li> <li>- Sensibiliser les éventuels donateurs et donner les critères de choix</li> <li>- Obtenir un acte de donation foncière, si possible faire recours aux compétences du Sous-préfet</li> <li>- Eloignement des latrines</li> <li>- Observation des règles de sécurité sur le lieu du chantier</li> <li>- Bien choisir le site</li> <li>- Construction des rigoles de canalisation</li> </ul>
<p><b>Microprojets de construction :</b></p> <ul style="list-style-type: none"> <li>• Construction auberge municipale</li> <li>• Construction marché</li> <li>• Construction d'un bloc de 02 salles de classe</li> </ul>	<ul style="list-style-type: none"> <li>- Concevoir une architecture du bâtiment qui ajoute un plus à la beauté de la ville et joue un rôle de stabilisation des populations</li> <li>- Attirer l'attention du public et leur implication lors du remplissage du formulaire d'examen environnemental ;</li> <li>- Mettre en place des comités de gestion</li> <li>- Recruter et utiliser la main d'œuvre locale</li> <li>- valoriser les matériaux de construction locaux (briques stabilisées, lambris, etc.)</li> </ul>	<ul style="list-style-type: none"> <li>- Observer les mesures de sécurité</li> <li>- Installer des pare feux</li> <li>- Eviter les feux de brousses</li> <li>- Assurer un compactage suffisant des remblais</li> <li>- Reboiser ;</li> <li>- Appliquer le formulaire d'examen environnemental ou effectuer une EIE en fonction du type d'infrastructure</li> </ul>



<p><b>Microprojets structurants et d'appuis divers :</b></p> <ul style="list-style-type: none"> <li>• Electrification</li> <li>• Entretien des routes</li> <li>• Equipement centre de santé, appuis sociaux</li> <li>• Activités agricoles</li> </ul>	<ul style="list-style-type: none"> <li>- Accessibilité aux nouvelles actualisées</li> <li>- Sensibiliser le public et l'impliquer lors du remplissage du formulaire d'examen environnemental</li> <li>- Faire appel à la main d'œuvre locale qualifiée</li> <li>- Négocier à l'amiable et au préalable les sites d'emprunt avec les propriétaires ou bénéficiaires Impacts divers liés aux choix de site ;</li> <li>- Exploiter les zones d'emprunt en épousant au maximum les contours du terrain naturel ;</li> <li>- Port des tenues appropriées de travail (bottes, lunettes, masques, gans, etc.)</li> <li>- Disposer des signalisations mobiles pendant les travaux ;</li> <li>- Aménager les horaires convenables pour la bonne exécution des travaux ;</li> <li>- Arroser systématiquement pendant les travaux ;</li> <li>- Veiller à la bonne orientation de la chute des arbres lors de l'abattage ;</li> <li>- Renforcer le contrôle par les administrations techniques compétentes ;</li> <li>- Faire le contrôle systématique des engins Respecter la réglementation en vigueur, suivre les directives environnementales ; Approvisionner constamment les boutiques dans la zone</li> </ul>	<ul style="list-style-type: none"> <li>- Informer au préalable les personnes touchées ;</li> <li>- Poser des affiches pour la prévention</li> <li>- Observer les règles simples de sécurité</li> <li>- Compenser les personnes affectées touchées conformément aux dispositions de la loi ;</li> <li>- Utiliser les engins adaptés ;</li> <li>- Récupérer les déchets solides ;</li> <li>- Respecter les règles de sécurité au chantier (port de masques, bottes,) ;</li> <li>- Arroser aux endroits des travaux avec de l'eau provenant des cours d'eau permanent ;</li> <li>- Reboiser les alentours de l'ouvrage ;</li> <li>- Mettre les panneaux de signalisation du chantier ;</li> <li>- Recruter le personnel sur une base concurrente et transparente ;</li> <li>- Privilégier le recrutement des personnes locales dans la main d'œuvre à mobiliser, ainsi que la technique HIMO ;</li> </ul>
---	--	--

### 6.4.3. Plan sommaire de gestion de l'environnement

**Tableau 22 : Périodicité, des acteurs de mise en œuvre et suivi des mesures proposées et leurs coûts du PGE de la commune de DIBANG**

MESURES ENVIRONNEMENTALES		ACTEURS DE MISE EN ŒUVRE	ACTEURS DE SUIVI	PERIODICITE DE MISE EN ŒUVRE	COUT	OBSERVATIONS
IMPACTS NEGATIFS	MESURES D'ATTENUATION					
- Erosion et perte des espèces ligneuses lors de l'abattage des arbres	- Circonscrire le dégagement uniquement sur le site d'installation des ouvrages	Commune		Pendant chaque mise en œuvre	1 000 000	Le comité de suivi devra délimiter les sites avant l'implantation des ouvrages
	- Reboisement et gazonnement	Commune		Annuelle	8 000 000	
- Accroissement de la compétition sur l'utilisation des ressources	- Concertation avec les usagers et sensibilisation afin d'éviter les conflits	Commune		Trimestriel	1 200 000	-
- Pollution de l'eau par la boue	- Evacuer la boue loin des forages à mettre en place	- Prestataire de service	-		1 700 000-	Le comité de suivi veillera à son application
- Risque d'assèchement dû à la baisse de la nappe phréatique	- Réglementer le puisage pour éviter le gaspillage	Comité de gestion		02 fois/jour	0	-
	- favoriser la réalimentation de la nappe par des aménagements comme les boisements des bassins versants	Commune Comité de gestion		Annuelle	40 000 000	Rechercher des partenaires financiers
- Inondation autour des forages suite à une mauvaise installation des caniveaux	- Orienter les caniveaux de façon à éviter les inondations	Prestataire de service		Pendant chaque mise en œuvre	0	Le comité de suivi veillera à son application
- Eloignement de la faune lors de l'abattage des arbres et la perturbation du couvert forestier	- Réduire au maximum les bruits et l'abattage anarchique des arbres	Prestataire de service		Pendant chaque mise en œuvre	0	Le comité de suivi veillera à son application
<b>IMPACTS POSITIFS</b>	<b>MESURES DE BONIFICATION</b>	-	-		-	-
- Conservation de la potabilité de l'eau	- Mettre en place un comité d'entretien du forage/ puits	Commune		- Annuelle	1 500 000	-
- Perte de la biodiversité lors de l'abattage des arbres et le défrichement	- Mettre en défens certaines zones d'écologie fragile et d'espèces rares	Commune MINEP		Annuelle	3 000 000	-

## 6.5. Plan d'investissement annuel

### 6.5.1. Programmation annuelle des projets prioritaires

**Tableau 23 : Plan d'Investissement annuel (PIA) Commune de DIBANG**

SECTEUR	PROJET/ACTIONS RETENUES	QUANTITE	LIEU	COUT TOTAL	SOURCES DE FINANCEMENTS				ACTEURS	INDICATEURS
					PARTENAIRES		COMMUNE			
					Dénominati on	Montant	Espèces	Nature		
<b>TOURISME</b>	Construction de l'auberge municipale	01	Dibang	128 000 000	FEICOM	128 000 000		/	Commune FEICOM MINMAP MINTP	Auberge Municipale construit et fonctionnel.
<b>COMMERCE</b>	Construction du marché	01	Dibang	126 000 000	FEICOM	126 000 000			Commune FEICOM MINMAP MINTP	Marché construit et opérationnel
<b>ENERGIE</b>	Electrification	01km300	Ngodi-Lom	7 000 000	FEICOM	7 000 000			COMMUNE FEICOM MINMAP MINEE	Equipements installés PV de réception
	Electrification rurale	???	Sombo-Ouest NGWOPII	18 000 000	BIP	18 000 000			COMMUNE DD MINEE	Equipements installés PV de réception
<b>TRAVAUX PUBLICS</b>	Entretien des routes	14km	Dibang-Sombo	27 600 000	BIP	27 000 000			MINMAP COMMUNE	Nombre de Km de routes aménagées PV de réception des ouvrages
<b>SANTE</b>	Equipement CMA (Bloc Accouchement)	01	Dibang	10 000 000	BIP	10 000 000			MINMAP COMMUNE	CMA équipé d'un bloc +PV de réception
<b>EDUCATION DE BASE</b>	Construction d'un bloc de salle de classe	02	E.P Sombo	19 000 000	BIP	19 000 000			MINMAP MINEDUB COMMUNE	02 blocs de salle de classe construits + PV réception de l'ouvrage
	Equipement de tables bancs	60	E.P Sombo	1 800 000	BIP	1 800 000			MINMAP MINEDUB COMMUNE	.60 Table-bancs reçus. PV de réception des matériels
	Equipement Bureau du Directeur	01	E.P Sombo	250 000	BIP	250 000			MINMAP MINEDUB COMMUNE	Equipement reçu PV de réception des matériels
<b>MINPEMEESA</b>	Informatisation artisanat	01	Dibang	1 000 000	BIP	1 000 000			MINMAP COMMUNE	Fichier conçu PV réception f

<b>EAU</b>	Construction forage	03	Lycée de Dibang Chefferie 2 <sup>ème</sup> degré Dikonop	25 000 000	BIP	25 000 000			MINMAP MINEE COMMUNE	03 Forages construits PV de réception
	Construction forage	02	Digombi Sombo	18 000 000	COMMUNE		18 000 000		COMMUNE MINMAP MINEE	02 Forages construits PV de réception
<b>AGRICULTURE</b>	Financements projets agricoles	01	Commune de Dibang	10 877 348	COMMUNE		10 877 348		COMMUNE MINAGRI	Projets financés Rapport mairie
<b>AFFAIRES SOCIALES</b>	Aides et secours appareillage	01	Commune de Dibang	1 500 000	BIP	1 500 000			MINMAP MINAS COMMUNE	Aide et appareillages octroyés PV réception
	Aides et secours	01	Commune de Dibang	320 000	BIP	320 000			MINMAP MINAS COMMUNE	Aides et secours octroyés PV réception
<b>TOTAL</b>						<b>364 870 000</b>	<b>28 877 348</b>			

## 6.5.2. Plan opérationnel en faveur des populations vulnérables

### 6.5.2.1. Autres populations vulnérables

**Tableau 24 : Plan opérationnel en faveur des populations vulnérables**

RESULTATS	ACTIONS	TACHES	INDICATEURS DE SUIVI	RESPONSABLES	PARTENAIRES	PERIODES	RESSOURCES		COUT INDICATIF (F CFA)	
							Hum	Mat		
<b>Les conditions de vie des personnes vulnérables sont améliorées à travers une mobilisation sociale collective</b>	1. Renforcement des capacités managériales des populations vulnérables	- Identification des personnes ou familles pouvant bénéficier d'un encadrement social	- Nombre de personnes vulnérables identifiées et recensées	Commune Sectoriel MINAS	OAL, Sectoriel, PNDP A rechercher	Octobre 2015	X	X	1 000 000	
		- Sensibilisation des couches vulnérables sur l'importance de la valeur ajoutée des AGR	- Plan d'action - Programme des activités Convocations	Commune Sectoriel MINAS	OAL, Sectoriel, PNDP A rechercher	Novembre 2015	X	X	2 000 000	
		- Formation au montage et à la gestion de microprojets	- TDR formation - Plan de formation - Rapport de formation - Fiche de présence	Commune Sectoriel MINAS	OAL, Sectoriel, PNDP A rechercher	Novembre 2015	X	X	5 000 000	
		- Plaidoyer pour l'appui du secteur privé, ONG et représentations diplomatiques aux AGR en faveur des populations vulnérables	- Copie demande d'audiences faites auprès des bailleurs de fonds - Lettre de transmission	Commune Sectoriel MINAS	OAL, Sectoriel, PNDP A rechercher	Décembre 2015	X	X	2 000 000	
	2. Accompagnement des populations vulnérables de la Commune	- Aides et secours de première nécessité aux personnes handicapées	- Fiches de décharge	Commune Sectoriel MINAS	OAL, Sectoriel, PNDP A rechercher	Février 2016	X	X	35 000 000	
		- Octroi de micro crédits aux personnes vulnérables	- Protocoles d'accord - Lettre d'engagement	Commune Sectoriel MINAS	OAL, Sectoriel, PNDP A rechercher	Février 2016	X	X	20 000 000	
		- Suivi des actions programmées	-Rapports de suivi	Commune Sectoriel MINAS	OAL, Sectoriel, PNDP	Février 2016	X	X	1 000 000	
	<b>Sous total</b>									<b>66 000 000</b>

## 6.6. Plan de Passation des marchés du PIA

**Tableau 25 : Plan de passation de marche (année 2015)**

Désignation du projet et localité de réalisation	TYPE DE PRESTATION	MONTANT PRÉVISIONNEL DU MARCHÉ	AUTORITÉ CONTRACTANTE/ADMINISTRATION BÉNÉFICIAIRE	MODE D'APPEL D'OFFRE	DATE DE LANCEMENT D'APPEL D'OFFRE	DATE D'ATTRIBUTION MARCHÉ	DATE SIGNATURE DU MARCHÉ	DATE DE DÉMARRAGE DES TRAVAUX	DATE DE RÉCEPTION DES PRESTATIONS
Construction de l'auberge municipale	<b>BEC</b>	128 000 000	Commune FEICOM MINMAP MINTP	AONO					
Construction du marché	<b>BEC</b>	126 000 000	Commune FEICOM MINMAP MINTP	AONO					
Electrification	<b>AI</b>	7 000 000	COMMUNE FEICOM MINMAP MINEE	AONO					
Electrification rurale	<b>AI</b>	18 000 000	COMMUNE DD MINEE	AONO					
Entretien des routes	<b>ROUTE</b>	27 600 000	MINMAP COMMUNE	AONO					
Equipement CMA (Bloc Accouchement)	<b>AG</b>	10 000 000	MINMAP COMMUNE	AONO					
Construction d'un bloc de salle de classe	<b>BEC</b>	19 000 000	MINMAP MINEDUB COMMUNE	AONO					
Equipement de tables bancs	<b>AG</b>	1 800 000	MINMAP MINEDUB COMMUNE	AONO					
Equipement Bureau du Directeur	<b>AG</b>	250 000	MINMAP MINEDUB COMMUNE	AONO					

Informatisation artisanat	<b>SPI</b>	1 000 000	MINMAP COMMUNE	AONO					
Construction forage	<b>AI</b>	25 000 000	MINMAP MINEE COMMUNE	AONO					
Construction forage	<b>AI</b>	18 000 000	COMMUNE MINMAP MINEE	AONO					
Financements agricoles      projets	<b>AI</b>	10 877 348	COMMUNE MINADER	AONO					
Aides      et      secours appareillage	<b>AG</b>	1 500 000	MINMAP MINAS COMMUNE	AONO					
Aides et secours	<b>AG</b>	320 000	MINMAP MINAS COMMUNE	AONO					

# **CHAPITRE 7**

## **MECANISME SUIVI EVALUATION**



## 7. MECANISME DE SUIVI-EVALUATION :

Mis en place par arrêté communal N° XXXXXX, le comité de suivi du PCD de DIBANG est un organe faisant partie intégrante du processus, créé et mis en place par la Commune en vue d'accompagner la mise en œuvre du PCD. Il est basé sur trois principales notions, **le suivi, l'évaluation, les indicateurs**.

**Le suivi** a pour objectif de faire des observations permanentes afin d'attester que les activités se déroulent conformément à la programmation. Il a pour but d'apporter une valeur ajoutée à l'exécution des activités des projets en prenant les mesures pour surmonter les contraintes qui se posent et pallier aux difficultés rencontrées afin de garantir l'atteinte des résultats escomptés.

**L'évaluation** vise à déterminer la pertinence et l'efficacité, les effets et impacts des activités programmées par rapport aux objectifs fixés. Elle permet d'améliorer la gestion des actions en cours et futures au vu des indicateurs du cadre logique.

**Les indicateurs** permettent de mesurer les effets et impacts à travers les changements intervenus par rapport à la situation initiale.

La mise en œuvre du mécanisme de suivi évaluation repose sur :

- La mise en place de la structure responsable (le comité communal de suivi évaluation du plan communal de développement), et la définition de son champs de compétences.
- La définition des indicateurs de suivi évaluation.
- L'inventaire des acteurs de la mise en œuvre du suivi évaluation du PCD
- Le dispositif, la fréquence et les outils de reporting

### 7.1. Composition et attributions du comité de suivi-évaluation du PCD

**Le comité de suivi** du Plan Communal de Développement (PCD) est l'organe concret de l'évaluation participative de la planification au niveau de coordination locale. Son rôle est de s'assurer de la réalisation des objectifs du Plan et de suivre les activités du Plan d'Investissement Annuel (PIA). C'est un organe consultatif d'appui accrédité auprès de l'exécutif communal, pour l'orientation, le suivi et la supervision de l'exécution du PCD. Il est composé de 06 membres désignés par la Commune et soumis à l'approbation de la tutelle en vue de mettre en œuvre le PCD. Il a mandat de conduire le Plan jusqu'à la fin de la durée inscrite. Les critères de sélection qui ont permis ce choix sont :

- *Etre Elu local au moins pour le poste du Président*
- *Résider de préférence dans la commune*
- *Etre disponible*
- *Avoir une connaissance de la commune*
- *Avoir des connaissances dans les différents centres d'intérêts ;*
- *Maîtriser le processus.*

Sous la supervision du Sous-préfet de DIBANG Monsieur EDJIDJI ELLA REMY CHARLES et du Maire de la commune de DIBANG Monsieur NYEMECK MARC, le bureau ci-après constitué a été élu par les conseillers municipaux, les Chefs de villages et les Présidents de Comité de Concertation au terme de l'atelier de planification dans la salle des actes de la mairie.

**Tableau 26 : Liste des membres du comité de suivi du PCD**

N°	NOM ET PRENOM	FONCTION
1	<b>SIBNGANG Emmanuel</b>	Président
2	<b>BOM II David</b>	Vice-président
3	<b>MINLEND François Renaud</b>	Secrétaire
4	<b>BIYIHA Nazaire</b>	Membre/Secteur Nord
5	<b>NGO BISSECK Thérèse</b>	Membre/Secteur Centre
6	<b>MATIP Olivier</b>	Membre/Secteur Sud

Ce comité a pour attribution de :

- S'assurer de la mise en œuvre de la programmation des activités communales
- Suivre et évaluer l'exécution des activités du PIA
- Evaluer les impacts socio-économiques et environnementaux.
- Mesurer et analyser les écarts au vu des objectifs
- Prendre les mesures correctives pour rattraper les écarts
- Donner son avis sur le déroulement de l'ensemble des activités du PCD sur la base des rapports d'avancement
- Proposer à l'exécutif et au conseil communal toutes mesures susceptibles de rendre facile l'exécution du PCD
- Veiller à la mise en œuvre effective des décisions
- Communiquer, informer l'exécutif communal sur l'état d'avancement des activités rencontrées dans l'exécution de leurs missions
- Faire le lobbying du PCD auprès des partenaires au développement et d'éventuels bailleurs de fonds, tant au niveau local, que national et international

Toutefois, le comité doit tenir des réunions, des séances de travail pour s'assurer de la mise en œuvre effective du PCD.

Le mandat du comité est de trois (3) ans

**Le comité de concertation (CC)** est le relais à la base du Comité de suivi-évaluation.

Il a pour principales missions de :

- Stimuler la participation active de la population aux projets retenus dans sa localité à travers des séances de sensibilisation et de mobilisation des matériaux locaux nécessaires ;
- Suivre l'évolution de la mise en œuvre desdits projets et apprécier les travaux réalisés ;
- Rendre compte au comité de suivi-évaluation, élites ou tout autre acteur du processus, du déroulement des activités sur le terrain ;
- Assurer la pérennisation des ouvrages communautaires mis en place.

Les missions des autres acteurs de la mise en œuvre du PCD sont présentées dans le tableau 34 suivant

**Tableau 27: Rôle des acteurs de la mise en œuvre du suivi-évaluation**

ACTEURS	ACTIVITES	ECHEANCIER
Etat	Mise en place des appuis (aides, subventions) pour les activités de la Commune	Dès l'adoption du plan et l'approbation par la tutelle (préfet)
Exécutif communal et Conseil Municipal	<ul style="list-style-type: none"> <li>- Développement d'un marketing social sur le PCD à l'endroit de tous les acteurs ;</li> <li>- Promotion du PCD auprès des bailleurs et des partenaires au développement</li> <li>- Mise en place et installation de l'équipe des membres du comité de suivi-évaluation</li> <li>- Elaboration et signature de l'Arrêté communal portant création du comité de suivi</li> <li>- Suivi de l'exécution des microprojets ;</li> <li>- Mobilisation des contre parties ;</li> <li>- Assurer la pérennisation des microprojets</li> </ul>	Dès l'adoption du plan
Services techniques déconcentrés de l'Etat	Accompagnement de la mise en œuvre des actions spécifiques	Activité permanente
Bailleurs et partenaires	<ul style="list-style-type: none"> <li>- Contribution au développement communal, Financement de certaines activités prioritaires,</li> <li>- Suivi-évaluation des activités financées ou appuyées</li> </ul>	Sur la durée du plan en fonction des besoins
Opérateurs économiques	<ul style="list-style-type: none"> <li>- Financement de certaines activités prioritaires</li> <li>- Incitations à soumettre des propositions de prestations de services pour certaines activités</li> </ul>	Sur la durée du plan en fonction des besoins
Associations et autres organisations	Sollicitation pour contribuer au financement de certaines activités prioritaires	Sur la durée du plan en fonction des besoins
Populations Comité de suivi, comité de concertation, comité de Gestion)	<ul style="list-style-type: none"> <li>- Sollicitation pour les travaux à haute intensité de main d'œuvre</li> <li>- Contributions diverses</li> <li>- Suivi de l'exécution des microprojets ;</li> <li>- Mobilisation des matériaux locaux ;</li> <li>- Assurer la pérennisation des microprojets</li> </ul>	Dès l'adoption du plan, Sur la durée du plan en fonction des besoins

## 7.2. Indicateurs de suivi et d'évaluation

Les indicateurs de suivi évaluation de la mise en œuvre du Plan annuel d'investissement de la Commune de DIBANG sont présentés dans le tableau ci-dessous. Il présente les projets par secteurs, le libellé des microprojets, les indicateurs de suivi évaluation, le niveau d'avancement des travaux et le niveau d'exécution budgétaire.



**Tableau 28 : Indicateurs de suivi-évaluation des microprojets du PIA**

SECTEUR	MICROPROJETS	INDICATEURS DE SUIVI ET D'EVALUATION	NIVEAU D'AVANCEMENT PHYSIQUE	NIVEAU D'EXECUTION BUDGETAIRE
<b>TOURISME</b>	Construction de l'auberge municipale	<ul style="list-style-type: none"> <li>• Avis d'appel à manifestation d'intérêt</li> <li>• DAO</li> <li>• PV d'attribution du marché par CPM</li> <li>• Contrat d'exécution des travaux et cahier de charges du prestataire</li> <li>• 01 Auberge Municipale construit et fonctionnel.</li> <li>• PV de réception</li> </ul>		
<b>COMMERCE</b>	Construction du marché	<ul style="list-style-type: none"> <li>• Avis d'appel à manifestation d'intérêt</li> <li>• DAO</li> <li>• PV d'attribution du marché par CPM</li> <li>• Contrat d'exécution des travaux et cahier de charges du prestataire</li> <li>• 01 Marché construit et opérationnel</li> <li>• PV de réception du bâtiment</li> </ul>		
<b>ENERGIE</b>	Electrification	<ul style="list-style-type: none"> <li>• Avis d'appel à manifestation d'intérêt</li> <li>• DAO</li> <li>• PV d'attribution du marché par CPM</li> <li>• Contrat d'exécution des travaux et cahier de charges du prestataire</li> <li>• Equipements installés</li> <li>• PV de réception</li> </ul>		
	Electrification rurale	<ul style="list-style-type: none"> <li>• Avis d'appel à manifestation d'intérêt</li> <li>• DAO</li> <li>• PV d'attribution du marché par CPM</li> <li>• Contrat d'exécution des travaux et cahier de charges du prestataire</li> <li>• Equipements installés</li> <li>• PV de réception</li> </ul>		
<b>TRAVAUX PUBLICS</b>	Entretien des routes	<ul style="list-style-type: none"> <li>• Avis d'appel à manifestation d'intérêt</li> <li>• DAO</li> <li>• PV d'attribution du marché par CPM</li> <li>• Contrat d'exécution des travaux et cahier de charges du prestataire</li> <li>• Nombre de Km de routes aménagées</li> <li>• PV de réception des ouvrages</li> </ul>		
<b>SANTE</b>	Equipement CMA (Bloc Accouchement)	<ul style="list-style-type: none"> <li>• Avis d'appel à manifestation d'intérêt</li> <li>• DAO</li> <li>• PV d'attribution du marché par CPM</li> <li>• Contrat d'exécution des travaux et cahier de charges du prestataire</li> <li>• CMA équipé d'un bloc +</li> <li>• PV de réception</li> </ul>		
<b>EDUCATION DE BASE</b>	Construction d'un bloc de salle de classe	<ul style="list-style-type: none"> <li>• Avis d'appel à manifestation d'intérêt</li> <li>• DAO</li> <li>• PV d'attribution du marché par CPM</li> <li>• Contrat d'exécution des travaux et cahier de charges du prestataire</li> <li>• 02 blocs de salle de classe construits +</li> <li>• PV réception de l'ouvrage</li> </ul>		

	Equipement de tables bancs	<ul style="list-style-type: none"> <li>• Avis d'appel à manifestation d'intérêt</li> <li>• DAO</li> <li>• PV d'attribution du marché par CPM</li> <li>• Contrat d'exécution des travaux et cahier de charges du prestataire</li> <li>• 60 Table-bancs reçus.</li> <li>• PV de réception des matériels</li> </ul>		
	Equipement Bureau du Directeur	<ul style="list-style-type: none"> <li>• Avis d'appel à manifestation d'intérêt</li> <li>• DAO</li> <li>• PV d'attribution du marché par CPM</li> <li>• Contrat d'exécution des travaux et cahier de charges du prestataire</li> <li>• Equipement reçu</li> <li>• PV de réception des matériels</li> </ul>		
<b>MINPEMEESA</b>	Informatisation artisanat	<ul style="list-style-type: none"> <li>• Avis d'appel à manifestation d'intérêt</li> <li>• DAO</li> <li>• PV d'attribution du marché par CPM</li> <li>• Contrat d'exécution des travaux et cahier de charges du prestataire</li> <li>• 01 Fichier conçu</li> <li>• PV réception</li> </ul>		
<b>EAU</b>	Construction forage	<ul style="list-style-type: none"> <li>• Avis d'appel à manifestation d'intérêt</li> <li>• DAO</li> <li>• PV d'attribution du marché par CPM</li> <li>• Contrat d'exécution des travaux et cahier de charges du prestataire</li> <li>• 03 Forages construits</li> <li>• PV de réception</li> </ul>		
	Construction forage	<ul style="list-style-type: none"> <li>• Avis d'appel à manifestation d'intérêt</li> <li>• DAO</li> <li>• PV d'attribution du marché par CPM</li> <li>• Contrat d'exécution des travaux et cahier de charges du prestataire</li> <li>• 02 Forages construits</li> <li>• PV de réception</li> </ul>		
<b>AGRICULTURE</b>	Financements projets agricoles	<ul style="list-style-type: none"> <li>• Avis d'appel à manifestation d'intérêt</li> <li>• DAO</li> <li>• PV d'attribution du marché par CPM</li> <li>• Contrat d'exécution des travaux et cahier de charges du prestataire</li> <li>• Projets financés</li> <li>• Rapport mairie</li> </ul>		
<b>AFFAIRES SOCIALES</b>	Aides et secours appareillage	<ul style="list-style-type: none"> <li>• Avis d'appel à manifestation d'intérêt</li> <li>• DAO</li> <li>• PV d'attribution du marché par CPM</li> <li>• Contrat d'exécution des travaux et cahier de charges du prestataire</li> <li>• Aide et appareillages octroyés</li> <li>• PV réception</li> </ul>		
	Aides et secours	<ul style="list-style-type: none"> <li>• Avis d'appel à manifestation d'intérêt</li> <li>• DAO</li> <li>• PV d'attribution du marché par CPM</li> <li>• Contrat d'exécution des travaux et cahier de charges du prestataire</li> <li>• Aides et secours octroyés</li> <li>• PV réception</li> </ul>		

### 7.3. Dispositif, outils et fréquence du reporting

Dès l'adoption du budget de la commune, le dispositif de suivi se met en évidence. Le Maire, assisté du comité de suivi procède à la programmation annuelle des activités prévues et inscrites dans le budget. Cette programmation indique pour chaque activité, le coût, le responsable, le délai de réalisation (la date du début et la date de fin), les indicateurs. Une fois achevée, cette programmation est partagée avec l'ensemble des personnes concernées, et publiée pour information au grand public. De cette programmation annuelle, se déclinent des programmations semestrielle, trimestrielle et mensuelle.

Les outils généralement utilisés sont :

- ❖ PCD/PIA ;
- ❖ Rapports périodiques des agents communaux ;
- ❖ Fiches de collecte des données ;
- ❖ Fiche de suivi du processus de planification ;
- ❖ Rapports des visites de terrain ;
- ❖ Compte rendus des réunions ;
- ❖ Rapports divers (prestataires et consultants)

Pour ce qui est de la fréquence du reporting, le comité de suivi-évaluation du PCD aura la responsabilité de préparer et soumettre à l'Exécutif communal, les différents rapports nécessaires pour le suivi et l'évaluation du PCD. Il s'agit : des rapports de démarrage des projets du plan d'investissement annuel trois mois après le lancement des activités, des rapports semestriels, des rapports annuels, des rapports de revue à mi-parcours et enfin des rapports d'achèvement.

**Tableau 29 : Dispositif, outils et fréquence de reporting**

ACTEURS	OUTILS	FREQUENCE DE REPORTING
Les membres du comité de Suivi-Evaluation (CCSE)	<ul style="list-style-type: none"><li>- Réunion d'évaluation</li><li>- Descente de terrain</li><li>- Production des rapports mensuels (agents de développement communaux et PV)</li><li>- Rapport trimestriel pour le CCSE</li></ul>	La fréquence de suivi sera trimestrielle. Mais les Cadres Communaux recrutés grâce au partenariat du PNDP feront des descentes mensuelles afin de faciliter les activités du CCSE

Il est néanmoins important et utile que le Maire prenne des dispositions afin que le Comité de suivi du PCD reçoive une formation adéquate afin de renforcer leurs capacités sur le dispositif du suivi-évaluation (portant sur la maîtrise du tableau du suivi-évaluation des activités du PIA, et/ou du tableau du bien être), le dispositif des réunions, la maîtrise des états et rapports attendus (avec schématisation des rapports), le model et contenu des rapports mensuels, trimestriel et annuels, le mécanisme de préparation du PIA et révision du PCD, le plan de communication etc.



#### **7.4. Mécanisme de préparation du PIA et de révision du PCD**

Chaque début d'année, l'équipe communale et le comité de suivi en collaboration avec les sectoriels représentés dans la commune prépare le Plan d'Investissement Annuel (PIA). Le nouveau plan se fait après évaluation du précédent, afin de prendre en compte les écarts éventuels et/ou de capitaliser les acquis dans les prochaines orientations.

Un atelier regroupant plusieurs parties prenantes notamment : l'exécutif communal, le comité de suivi-évaluation, le conseil municipal, les sectoriels, les chefs de villages, les présidents des comités de concertation devra nécessairement se tenir en fin d'année dans le but d'identifier les projets prioritaires du PIA.

L'évaluation du PCD peut se faire par la comparaison du taux de réalisation par rapport aux résultats attendus inscrits dans le cadre logique. Il devra être révisé tous les 03 ans, il sera question d'actualiser les données de la commune, mais aussi d'élaborer un nouveau plan d'action triennal.

# **CHAPITRE 8**

## **PLAN DE COMMUNICATION**

## 8. PLAN DE COMMUNICATION SUR LA MISE EN ŒUVRE DU PCD

Le plan de communication concerne les stratégies de communication que la commune utilisera pour faire connaître son PCD à toutes les parties du développement de la commune, à ses éventuels partenaires internes et externes. Pour ce faire il est utile de passer par une stratégie de marketing

La stratégie de marketing du PCD comporte plusieurs étapes notamment ;

**a.** Une connaissance approfondie du PCD, tant au niveau des résultats de la planification (CDMT et PIA) qu'au niveau du processus de planification participative.

**b.** L'identification des cibles du marketing :

Il importe de savoir auprès de qui l'action de marketing du PCD sera portée. L'éventail des bailleurs et autres personnes susceptibles de soutenir financièrement l'exécution des microprojets du PCD peut se présenter comme suit :

- *Les populations (A travers les associations locales, GIC, groupes de tontines, groupes culturels, chef traditionnel, opérateurs économiques, ...),*
- *Les institutions locales (églises, ONG, Comités de développement,...),*
- *Les élites et associations de la diaspora,*
- *Les ministères,*
- *Les bailleurs multisectoriels,*
- *Les bailleurs privés,*
- *Les bailleurs publics,*
- *Les représentations diplomatiques.*
- 

Nonobstant, la validation du PCD par le Conseil Municipal Elargi aux Sectoriels (COMES), sa diffusion doit se faire :

- ☞ Lors du Conseil Municipal ;
- ☞ Dans toute la circonscription communale, à travers une campagne de sensibilisation et d'information. Campagne menée auprès des populations et des organismes d'appui au développement local par les Conseillers Municipaux et les membres du comité de suivi du PCD ;
- ☞ A l'extérieur par l'exécutif communal pour qui le PDC est un véritable outil pour la recherche des partenaires de financiers.

**c. L'identification et la formation des marketistes**

Il s'agit des personnes devant faire la publicité du PCD à chacun des niveaux ci-dessus

**d. L'élaboration d'un plan média**

Le plan média a pour but de favoriser la publicité du PCD à travers les médias tels que la radio, la télévision et la presse écrite.

La Commune fera large diffusion du PCD dans les créneaux spécialisés. En cohérence avec l'approche participative envisagée, le comité de suivi partagera avec les acteurs du milieu, la parole de diffusion de ce PCD à laquelle ils auront participé : journaux et WEB, médias régionaux et locaux, colloques et tables-rondes. Durant toute la durée de mise en œuvre du PCD, l'exécutif Communal mettra sur pied un site WEB présentant le dynamisme de la Commune, les acteurs et certains types d'activités et des résultats progressifs.

- e. L'estimation du coût de la stratégie de marketing**
- f. La mobilisation des fonds nécessaires**
- g. L'exécution de la stratégie de marketing**
- h. Le suivi – évaluation du marketing.**

Il s'agira par cet exercice de susciter l'appropriation et l'engagement des populations à la mise en œuvre du Plan.

**Tableau 30 : Plan de communication à court terme en vue de rechercher des partenaires de financement**

objectif	canal	CIBLES	actions	taches	résultats	Délais d'exécution	responsables	partenaire	Cout indicatif en FCFA			
Promouvoir le PCD auprès de toutes les forces vives de la Commune	<ul style="list-style-type: none"> <li>Radio nationale</li> <li>Atelier de sensibilisation</li> <li>Affichage public</li> </ul>	Populations urbaines et rurales <b>Forces vives</b>	Mobilisation des ressources	Collecte des fonds	Une connaissance approfondie du PCD au niveau des résultats de la planification (CDMT et PIA)	1 mois (à compter de la validation du PCD)	Exécutif communal	OAL	1.550.000			
				Mobilisation collective des populations								
				Choix du site								
			Organisation d'un atelier local de promotion du PCD	Choix des articulations			Invitations auprès d'un public cible	Tenue de l'Atelier		Collecte des fonds	Exécutif communal Populations Élites	PNDP OAL Sectoriels <b>ambassades</b>
Promouvoir le PCD auprès de la diaspora et organismes internationaux	<ul style="list-style-type: none"> <li>Site internet</li> <li>Médias nationaux et/ou internationaux</li> <li>Journal communal</li> </ul>	Diaspora <b>Organismes internationaux</b>	Organisation d'un atelier international de valorisation du PCD à DIBANG	Mobilisation des ressources	Eventail des bailleurs et autres personnes susceptibles de soutenir financièrement l'exécution des microprojets du PCD sont sensibilisés, informés et intéressés par les potentialités de la commune	9mois	Exécutif communal Population Élites	PNDP OAL Sectoriels <b>ambassades</b>	8.200.000			
				Choix des invités								
				Préparation du site								
				Demande d'aide								
				Tenue de l'Atelier								
			Définition d'une politique de marketing du PCD	Rencontre avec les élites			Identification et la formation des marketeurs				PNDP OAL FEICOM	

<b>Vulgariser le PCD auprès de tous les partenaires au développement installés au Cameroun</b>	<ul style="list-style-type: none"> <li>• Internet</li> <li>• Communiqué radio</li> <li>• Foires/ colloques</li> </ul> <b>Prospectus</b>	<ul style="list-style-type: none"> <li>• Départements ministériels</li> <li>• Associations/ONG au niveau national, régional et international</li> </ul> <b>Programmes et projets de développement</b>	Mise en œuvre de la politique de marketing envisagée	mobilisation des fonds nécessaires	<b>Publicité du PCD à travers les médias (radio, télévision, Web et presse écrite) est accrue</b>  <b>Les élites extérieures ainsi que des potentiels investisseurs sont intéressés par les potentialités de la Commune</b>	<b>4 mois</b>	<b>Exécutif communal</b> <b>Population</b> <b>s Élites</b>	PNDP OAL FEICOM Sectoriels <b>ambassades</b>	5.000.000
				Exécution de la stratégie de marketing					
				Le suivi – évaluation du marketing					
<b>Total coût</b>									<b>14.750.000</b>

# CONCLUSION

## CONCLUSION

A travers le processus de décentralisation mis en œuvre au Cameroun depuis 2004 notamment par la loi n°2004/017 du 22 juillet 2004 portant orientations de la décentralisation, la Commune en tant qu'espace géographique et la Commune en tant qu'institution a été identifiée comme « la porte d'entrée » du développement local.

Le gouvernement pour accompagner les communes dans la mise en œuvre de la décentralisation afin d'impulser la croissance, créer les emplois pour améliorer la fourniture des services sociaux de base (santé, éducation, eau et assainissement), a mis sur pied à travers le PNDP un processus d'élaboration de leurs PCD qui est un outil de planification permettant de définir les orientations du développement local servant de référence à toutes actions. Cette planification s'inscrit en droite ligne de la vision de développement du Cameroun à l'horizon telle que décrite dans le DSCE.

Le processus d'élaboration du PCD de Dibang s'est déroulé autour de six (06) étapes à savoir:

- ✚ Préparation du processus de planification ;
- ✚ Diagnostic participatif ;
- ✚ Planification ;
- ✚ Mobilisation des ressources ;
- ✚ Programmation.
- ✚ Suivi – Evaluation

Au terme de ce processus participatif qui a connu la mobilisation de tous les acteurs au développement, la commune de Dibang pour assurer sa mission de promotion du développement local se veut **prospère, forte et homogène dans sa pluralité à l'horizon 2025**. Pour atteindre cet objectif, la commune de Dibang a axé son développement autour de trois (03) orientations stratégiques visant la satisfaction des services sociaux de base, l'accroissement du patrimoine communal et l'organisation du cadre de déploiement des activités agro économiques. L'élaboration des cadres logiques par secteur nous a permis d'aboutir à un coût estimatif du PCD de **21 081 240 000 FCFA**. La commune, pour la mise en œuvre du PCD s'est engagée à court terme à travers le PIA pour un montant de **364 870 000 FCFA** et à moyen terme à travers le CDMT pour un montant de **543 475 631 FCFA**. Une fois cette programmation faite, la commune doit passer à l'étape de la mise en œuvre du PCD avec le concours et une motivation manifeste de toutes les parties prenantes (l'Exécutif communal, le conseil municipal, la tutelle, le comité de suivi-évaluation, les services techniques, les autorités administratives, les populations bénéficiaires, les ONG, les projets de développement, etc.). Cependant, l'exécutif communal doit pouvoir compter sur l'appui technique du comité de suivi-évaluation dont le rôle est de s'assurer de la réalisation des objectifs du plan et de suivre les activités programmées, afin de pérenniser les actions.

La mise en œuvre d'un tel programme nécessite la mobilisation des moyens importants et la mise en place d'une bonne gouvernance. Les ressources propres de la Commune telles qu'identifiées et La dotation du PNDP ne peuvent pas suffire à répondre à toutes les attentes des populations au vu du coût estimatif du PCD. La commune devra donc identifier d'autres ressources à travers la recherche de partenariat.

Il est donc primordial que les différents acteurs de la mise en œuvre de ce plan en particulier l'exécutif communal valorisent et vulgarisent leur plan communal de développement à travers une communication bien élaborée et à grande échelle. La commune devra baser son plan de communication sur les potentialités de sa localité pour pouvoir vendre son image et convaincre les potentiels partenaires au développement.



# BIBLIOGRAPHIE

## **BIBLIOGRAPHIE**

1. Budgets prévisionnels 2010, 2011 et 2012
2. Comptes administratifs 2010, 2011 et 2012
3. Etat du personnel 2013
4. Liste du patrimoine communal
5. Composition du Conseil municipal
6. Documents d'archives de la Commune
7. Documents CTFC et CWR
8. Journal des projets 2015
9. Guide méthodologique pour l'élaboration des Plans de Développement Locaux, 2006
10. Manuel du praticien des appuis au processus d'élaboration des PDL et PDC (PNDP)
11. Loi d'orientation à la décentralisation : loi N°2004/017 du 22 juillet 2004
12. Document de stratégie pour la croissance et l'emploi (DSCE), 2009
13. Cameroun Vision 2035, juin 2009

# ANNEXES

## Fiches de projets du PIA

### 1. FICHE DE MICROPROJET

		<b>Date :</b>
N° de référence N° séquentiel		<b>Désignation du microprojet : Construction de l'auberge municipale à DIBANG</b>
<b>Région :</b> CENTRE		
<b>Commune :</b> DIBANG		
<b>Ville :</b> DIBANG		
<b>Agence d'exécution :</b> A désigner par la commission locale de passation des marchés		
<b>Organisme co-intervenant :</b> Délégation Régionale du Centre Délégation Départementale des Travaux Publics du Nyong et Kelle Délégation Départementale des Marchés Publics du Nyong et Kelle FEICOM		
<b>Partenaire technique :</b> Action Nouvelle pour le Développement Durable(AND2) mail : <a href="mailto:andcameroun@yahoo.fr">andcameroun@yahoo.fr</a> tel : 677 41 86 60/694 92 50 80		
<b>Objectifs du microprojet</b> Améliorer les capacités d'accueil de la ville de DIBANG		
<b>Coût estimé du Projet : 128 000 000</b>		<b>Financement demandé au programme : 128 000 000</b>
<b>Contribution de la Commune :</b> Espèce :		<b>Source de financement :</b> FEICOM
<b>Description sommaire du microprojet :</b> il s'agit de la construction de l'auberge municipale de 20 chambres. L'infrastructure est faite en matériaux définitifs. <b>Les ouvrages existants sont :</b> <b>Les ouvrages à réaliser sont :</b> 01		
<b>Respect des politiques environnementales :</b> <i>Des latrines modernes existent déjà et seront augmentées. Il est prévu l'aménagement d'une décharge publique pour les déchets qui seront incinérés.</i>		
<b>Durée d'exécution :</b> X mois		<b>Date souhaitée de démarrage :</b>
<b>Nouveau micro projet</b>	OUI	
<b>Lien avec la programmation</b>	PCD	Résulte du secteur tourisme, Faible promotion du tourisme
<b>Politique Nationale</b>	DSRP	Amélioration du cadre et les conditions de vie des populations locales

## 2. FICHE DE MICROPROJET

	<b>Date :</b>	
N° de référence N° séquentiel	<b>Désignation du microprojet : Construction du marché de DIBANG</b>	
<b>Région :</b> CENTRE		
<b>Commune :</b> DIBANG		
<b>Ville :</b> DIBANG		
<b>Agence d'exécution :</b> A désigner par la commission locale de passation des marchés		
<b>Organisme co-intervenant :</b>		
Délégation Régionale du Centre Délégation Départementale des Travaux Publics du Nyong et Kelle Délégation Départementale du Commerce du Nyong et Kelle FEICOM		
<b>Partenaire technique :</b>		
Action Nouvelle pour le Développement Durable(AND2) mail : <a href="mailto:andcameroun@yahoo.fr">andcameroun@yahoo.fr</a> tel : 677 41 86 60/694 92 50 80		
<b>Objectifs du microprojet</b>		
<ul style="list-style-type: none"> <li>- Améliorer la commercialisation des produits agricoles et manufacturés ;</li> <li>- Améliorer les recettes de la commune</li> <li>- Consolider le brassage des populations</li> </ul>		
<b>Coût estimé du Projet : 126 000 000</b>	<b>Financement demandé au programme : 126 000 000</b>	
	<b>Contribution de la Commune :</b>	<b>Source de financement :</b>
	Espèce :	FEICOM
<p><b>Description sommaire du microprojet :</b> il s'agit de la construction du marché de Dibang à travers l'<b>édification</b> de plusieurs boutiques. L'infrastructure est faite en matériaux définitifs.</p> <p><b>Les ouvrages existants sont :</b></p> <p>03 Bâtiments 12 boutiques vétustes</p> <p><b>Les ouvrages à réaliser sont :</b> les boutiques, un ou des hangars, les latrines</p>		
<b>Respect des politiques environnementales :</b>		
<i>Des latrines modernes verront le jour. Il est prévu l'aménagement d'une décharge publique pour les déchets qui seront incinérés.</i>		
<b>Durée d'exécution :</b> 03 mois	<b>Date souhaitée de démarrage :</b> Novembre 2015	
<b>Nouveau micro projet</b>	OUI	
<b>Lien avec la programmation</b>	PCD	Résulte du secteur du commerce, difficulté à exercer les activités commerciales dans la commune de Dibang
<b>Politique Nationale</b>	DSRP	Améliorer le cadre et les conditions de vie des populations

### 3- FICHE DE MICROPROJET

	<b>Date :</b>	
N° de référence N° séquentiel	<b>Désignation du microprojet : Electrification du village NGODI-LOM</b>	
<b>Région :</b> CENTRE		
<b>Commune :</b> DIBANG		
<b>Ville :</b> DIBANG		
<b>Agence d'exécution :</b> A désigner par la commission locale de passation des marchés		
<b>Organisme co-intervenant :</b>		
Délégation Régionale du Centre		
Délégation Départementale des Travaux Publics du Nyong et Kelle		
Délégation Départementale du MINMAP du Nyong et Kelle		
Délégation Départementale du MINEE		
FEICOM		
<b>Partenaire technique :</b>		
Action Nouvelle pour le Développement Durable(AND2) mail : <a href="mailto:andcameroun@yahoo.fr">andcameroun@yahoo.fr</a> tel : 677 41 86 60/694 92 50 80		
<b>Objectifs du microprojet</b>		
Faciliter l'accès à l'énergie électrique		
<b>Coût estimé du Projet : 7 000 000</b>	<b>Financement demandé au programme : 7 000 000</b>	
	<b>Contribution de la Commune :</b>	<b>Source de financement :</b>
	Espèce :	FEICOM
<b>Description sommaire du microprojet :</b> il s'agira d'électrifier le village NGODI-LOM sur une distance de 1km 300		
<b>Les ouvrages existants sont :</b>		
Quelques poteaux installés		
<b>Les ouvrages à réaliser sont :</b>		
01km300		
<b>Respect des politiques environnementales :</b>		
<i>Le comité de suivi veillera au maximum à l'abattage anarchique pour l'installation des poteaux</i>		
<b>Durée d'exécution :</b> 03 mois	<b>Date souhaitée de démarrage :</b> Novembre 2015	
<b>Nouveau micro projet</b>	OUI	
<b>Lien avec la programmation</b>	PCD	Résulte du secteur de l'énergie, difficulté d'accès à l'énergie électrique
<b>Politique Nationale</b>	DSCE	Réhabilitation et extension du réseau de distribution de l'énergie (PANERP);

#### 4- FICHE DE MICROPROJET

	<b>Date :</b>	
N° de référence N° séquentiel	Désignation du microprojet : entretien de la route <b>DIBANG- SOMBO</b>	
<b>Région :</b> CENTRE		
<b>Commune :</b> DIBANG		
<b>Ville :</b> DIBANG		
<b>Agence d'exécution :</b>		
<b>Organisme co-intervenant :</b>		
Délégation Départementale des Travaux Publics du Nyong et Kelle		
Délégation Départementale du MINMAP du Nyong et Kelle		
COMMUNE		
<b>Partenaire technique :</b>		
Action Nouvelle pour le Développement Durable(AND2) mail : <a href="mailto:andcameroun@yahoo.fr">andcameroun@yahoo.fr</a> tel : 677 41 86 60/694 92 50 80		
<b>Objectifs du microprojet</b>		
Améliorer la circulation des biens et des personnes dans la commune de DIBANG		
<b>Coût estimé du Projet :</b> 27 000 000	<b>Financement demandé au programme :</b> 27 000 000	
	<b>Contribution de la Commune :</b>	<b>Source de financement :</b>
	Espèce :	BIP
<b>Description sommaire du microprojet :</b> il s'agit de reprofiler le tronçon.		
<b>Les ouvrages existants sont :</b>		
01 route de 14km en très mauvais état		
<b>Les ouvrages à réaliser sont :</b>		
01		
<b>Respect des politiques environnementales :</b>		
<i>Des latrines modernes existent déjà et seront augmentées.</i>		
<b>Durée d'exécution :</b> 03 mois		<b>Date souhaitée de démarrage :</b> juin 2015
<b>Nouveau micro projet</b>	OUI	
<b>Lien avec la programmation</b>	PCD	Secteur travaux Publics
<b>Politique Nationale</b>	DSCE	

### 5- FICHE DE MICROPROJET

	<b>Date :</b>	
N° de référence N° séquentiel	<b>Désignation du microprojet : Equipement du CMA de DIBANG</b>	
<b>Région :</b> CENTRE		
<b>Commune :</b> DIBANG		
<b>Ville :</b> DIBANG		
<b>Agence d'exécution :</b> A désigner par la commission locale de passation des marchés		
<b>Organisme co-intervenant :</b>		
Délégation Départementale des Marché Publics du Nyong et Kelle		
District de Santé de NGOG-MAPUBI		
Commune de DIBANG		
<b>Partenaire technique :</b>		
Action Nouvelle pour le Développement Durable(AND2) mail : <a href="mailto:andcameroun@yahoo.fr">andcameroun@yahoo.fr</a> tel : 677 41 86 60/694 92 50 80		
<b>Objectifs du microprojet</b>		
Améliorer les conditions d'accouchement dans la ville de DIBANG		
<b>Coût estimé du Projet :</b> 10 000 000	<b>Financement demandé au programme :</b> 10 000 000	
	<b>Contribution de la Commune :</b>  Espèce :	<b>Source de financement :</b>  BIP
<b>Description sommaire du microprojet :</b> il s'agit d'équiper le CMA de DIBANG d'une salle d'accouchement. <b>Les ouvrages existants sont :</b> 0 <b>Les ouvrages à réaliser sont :</b> 01 Bloc d'accouchement		
<b>Respect des politiques environnementales :</b>		
<i>Des latrines modernes. La Commune met à la disposition du CMA les stagiaires pour les besoins hygiéniques, il est prévu l'aménagement d'une décharge publique pour les déchets qui seront incinérés.</i>		
<b>Durée d'exécution :</b> 03 mois	<b>Date souhaitée de démarrage :</b> Novembre 2015	
<b>Nouveau micro projet</b>	OUI	
<b>Lien avec la programmation</b>	PCD	Secteur santé, difficultés d'accès aux soins de santé
<b>Politique Nationale</b>	DSCE	



## 6- FICHE DE MICROPROJET

	<b>Date :</b>	
N° de référence N° séquentiel	<b>Désignation du microprojet : Electrification rurale à SOMBO-OUEST</b>	
<b>Région :</b> CENTRE		
<b>Commune :</b> DIBANG		
<b>Ville :</b> SOMBO-OUEST		
<b>Agence d'exécution :</b> A désigner par la commission locale de passation des marchés		
<b>Organisme co-intervenant :</b>		
Délégation Régionale du Centre		
Délégation Départementale des Travaux Publics du Nyong et Kelle		
Délégation Départementale du MINEE du Nyong et Kelle		
Commune de DIBANG		
<b>Partenaire technique :</b>		
Action Nouvelle pour le Développement Durable(AND2) mail : <a href="mailto:andcameroun@yahoo.fr">andcameroun@yahoo.fr</a> tel : 677 41 86 60/694 92 50 80		
<b>Objectifs du microprojet</b>		
Améliorer les conditions de vie des populations de SOMBO-OUEST		
<b>Coût estimé du Projet : 18 000 000</b>	<b>Financement demandé au programme : 18 000 000</b>	
	<b>Contribution de la Commune :</b>  Espèce :	<b>Source de financement :</b>  BIP
<b>Description sommaire du microprojet :</b> il s'agit d'électrifier le village SOMBO-OUEST dépourvu d'énergie		
<b>Les ouvrages existants sont :</b>  0		
<b>Les ouvrages à réaliser sont :</b>  01 transformateur		
<b>Respect des politiques environnementales :</b>		
La Commune sensibilisera la population sur les politiques environnementales		
<b>Durée d'exécution :</b> 03 mois		<b>Date souhaitée de démarrage :</b> Juillet 2015
<b>Nouveau micro projet</b>	OUI	
<b>Lien avec la programmation</b>	PCD	Secteur Energie, difficulté d'accès à l'énergie électrique
<b>Politique Nationale</b>	DSCE	

## 7- FICHE DE MICROPROJET

	<b>Date :</b>	
N° de référence N° séquentiel	<b>Désignation du microprojet : Construction d'un bloc de 02 salles de classes à l'école publique de Sombo</b>	
<b>Région :</b> CENTRE		
<b>Commune :</b> DIBANG		
<b>Ville :</b> SOMBO		
<b>Agence d'exécution :</b> A désigner par la commission locale de passation des marchés		
<b>Organisme co-intervenant :</b>		
Délégation Régionale du Centre		
Délégation Départementale des Travaux Publics du Nyong et Kelle		
Délégation Départementale du MINEDUB du Nyong et Kelle		
IAEB de DIBANG		
<b>Partenaire technique :</b>		
Action Nouvelle pour le Développement Durable(AND2) mail : <a href="mailto:andcameroun@yahoo.fr">andcameroun@yahoo.fr</a> tel : 677 41 86 60/694 92 50 80		
<b>Objectifs du microprojet</b>		
Améliorer les conditions de scolarisation des élèves de l'école publique de SOMBO		
<b>Coût estimé du Projet :</b> 19 000 000	<b>Financement demandé au programme :</b> 19 000 000	
	<b>Contribution de la Commune :</b>  Espèce :	<b>Source de financement :</b>  BIP
<p><b>Description sommaire du microprojet :</b> il s'agit de la construction d'un bloc de 02 salles de classe à l'école publique de SOMBO. L'infrastructure est faite en matériaux définitifs.</p> <p><b>Les ouvrages existants sont :</b> 0</p> <p><b>Les ouvrages à réaliser sont :</b> 01 Bâtiment 02 salles de classe</p>		
<b>Respect des politiques environnementales :</b>		
<i>Des latrines. La Commune prendra des dispositions pour sensibiliser les élèves sur les politiques environnementales.</i>		
<b>Durée d'exécution :</b> 03 mois	<b>Date souhaitée de démarrage :</b> Juillet 2015	
<b>Nouveau micro projet</b>	OUI	
<b>Lien avec la programmation</b>	PCD	Secteur Education de Base, accès difficile à l'éducation de base de qualité.
<b>Politique Nationale</b>	DSCE	

## 8- FICHE DE MICROPROJET

	<b>Date :</b>	
N° de référence N° séquentiel	<b>Désignation du microprojet : Construction de 03 forages</b>	
<b>Région :</b> CENTRE		
<b>Commune :</b> DIBANG		
<b>Ville :</b> <span style="color: red;">DIBANG, DIKONOP</span>		
<b>Agence d'exécution :</b> A désigner par la commission locale de passation des marchés		
<b>Organisme co-intervenant :</b>		
Délégation Régionale du Centre		
Délégation Départementale des Travaux Publics du Nyong et Kelle		
Délégation Départementale du MINEE du Nyong et Kelle		
Commune de DIBANG		
<b>Partenaire technique :</b>		
Action Nouvelle pour le Développement Durable(AND2) mail : <a href="mailto:andcameroun@yahoo.fr">andcameroun@yahoo.fr</a> tel : 677 41 86 60/694 92 50 80		
<b>Objectifs du microprojet</b>		
Faciliter l'accès à l'eau potable dans les villes de <span style="color: red;">DIBANG et DIKONOP</span>		
<b>Coût estimé du Projet :</b> 25 000 000	<b>Financement demandé au programme :</b> 25 000 000	
	<b>Contribution de la Commune :</b>	<b>Source de financement :</b>
	Espèce :	BIP
<b>Description sommaire du microprojet :</b> <span style="color: red;">il s'agit de doter le lycée classique de DIBANG, la chefferie de 2<sup>ème</sup> degré de DIBANG et le village DIKONOP d'un forage . Les infrastructures sont faites en matériaux définitifs.</span>		
<b>Les ouvrages existants sont :</b>		
0		
<b>Les ouvrages à réaliser sont :</b>		
03 forages		
<b>Respect des politiques environnementales :</b>		
<i>La Commune mettra sur pied des comités de gestion des forages. Sensibilisera le public sur le formulaire d'examen environnemental.</i>		
<b>Durée d'exécution :</b> 03 mois	<b>Date souhaitée de démarrage :</b> Juillet 2015	
<b>Nouveau micro projet</b>	OUI	
<b>Lien avec la programmation</b>	PCD	Secteur Eau, difficulté d'accès à l'eau potable.
<b>Politique Nationale</b>	DSCE	

### 9- FICHE DE MICROPROJET

	<b>Date :</b>	
N° de référence N° séquentiel	<b>Désignation du microprojet : Construction de 02 Forages à DIGOMBI et SOMBO.</b>	
<b>Région :</b> CENTRE		
<b>Commune :</b> DIBANG		
<b>Ville :</b> DIGOMBI, SOMBO		
<b>Agence d'exécution :</b> A désigner par la commission locale de passation des marchés		
<b>Organisme co-intervenant :</b>		
Délégation Régionale du Centre		
Délégation Départementale des Travaux Publics du Nyong et Kelle		
Délégation Départementale du MINEE du Nyong et Kelle		
Commune de DIBANG		
<b>Partenaire technique :</b>		
Action Nouvelle pour le Développement Durable(AND2) mail : <a href="mailto:andcameroun@yahoo.fr">andcameroun@yahoo.fr</a> tel : 677 41 86 60/694 92 50 80		
<b>Objectifs du microprojet</b>		
Faciliter l'accès à l'eau potable.		
<ul style="list-style-type: none"> <li>• Doter le village DIGOMBI d'une infrastructure en eau potable</li> <li>• Permettre aux élèves du lycée de SOMBO de s'approvisionner en eau potable</li> </ul>		
<b>Coût estimé du Projet : 18 000 000</b>	<b>Financement demandé au programme : 18 000 000</b>	
	<b>Contribution de la Commune :</b>  Espèce : <b>18 000 000</b>	<b>Source de financement :</b>  COMMUNE
<b>Description sommaire du microprojet :</b> il s'agit de construction deux forages respectivement au village DIGOMBI et au lycée de SOMBO.		
<b>Les ouvrages existants sont :</b>		
0		
<b>Les ouvrages à réaliser sont :</b>		
02 forages		
02 anti-bourbiers		
<b>Respect des politiques environnementales :</b>		
<i>Mise sur pied d'un comité de gestion. Sensibiliser les populations aux mesures environnementales. Bon choix de site pour éviter les risques d'érosion des sols, les risques d'envasement et stagnation des eaux</i>		
<b>Durée d'exécution :</b> 03 mois		<b>Date souhaitée de démarrage :</b> septembre 2015
<b>Nouveau micro projet</b>	OUI	
<b>Lien avec la programmation</b>	PCD	Secteur Eau, difficultés d'accès à l'eau potable.
<b>Politique Nationale</b>	DSRP	

### 10-FICHE DE MICROPROJET

	<b>Date :</b>	
N° de référence N° séquentiel	<b>Désignation du microprojet : Cofinancement des microprojets agricoles</b>	
<b>Région :</b> CENTRE		
<b>Commune :</b> DIBANG		
<b>Ville :</b> DIBANG		
<b>Agence d'exécution :</b> A désigner par la commission locale de passation des marchés		
<b>Organisme co-intervenant :</b>		
Délégation Départementale du MINADER du Nyong et Kelle		
Délégation D'Arrondissement du MINADER de DIBANG		
Commune de DIBANG		
<b>Partenaire technique :</b>		
Action Nouvelle pour le Développement Durable(AND2) mail : <a href="mailto:andcameroun@yahoo.fr">andcameroun@yahoo.fr</a> tel : 677 41 86 60/694 92 50 80		
<b>Objectifs du microprojet</b>		
Promouvoir une agriculture compétitive		
<ul style="list-style-type: none"> <li>• Permettre à la commune d'obtenir des financements pour ses microprojets agricoles</li> <li>• Améliorer la productivité agricole de la commune</li> </ul>		
<b>Coût estimé du Projet :</b> 100 000 000	<b>Financement demandé au programme :</b> 90 000 000	
	<b>Contribution de la</b>	<b>Source de financement</b>
	<b>Commune :</b>	PNDP
	<b>Espèce :</b> 10 877 348	
<b>Description sommaire du microprojet :</b> il s'agit de booster les activités agricoles de la commune de DIBANG et lui permettre de développer son économie locale.		
<b>Les ouvrages existants sont :</b>		
0		
<b>Les ouvrages à réaliser sont :</b>		
<b>Respect des politiques environnementales :</b>		
<i>Mise sur pied d'un comité de gestion. Sensibiliser les populations aux mesures environnementales. Interdiction des feux de brousses.</i>		
<b>Durée d'exécution :</b> 03 mois	<b>Date souhaitée de démarrage :</b> septembre 2015	
<b>Nouveau micro projet</b>	OUI	
<b>Lien avec la programmation</b>	PCD	Secteur Agriculture, baisse de la production agricole
<b>Politique Nationale</b>	DSCE	

**Document A : Atlas des cartes**

**Document B : Rapport consolidé du Diagnostic participatif**