

REPUBLIQUE DU CAMEROUN

Paix – Travail – Patrie

REGION DU CENTRE

DEPARTEMENT DU NYONG & KELLE

COMMUNE DE MATOMB

REPUBLIC OF CAMEROON

Peace – Work – Fatherland

CENTER REGION

UPPER NYONG AND KELLE DIVISION

MATOMB COUNCIL

PLAN COMMUNAL DE DEVELOPPEMENT DE MATOMB



TOME I



Agermanament Sans Frontières
Association déclarée N° 00229/RDA/J06/BPP
Siège social : Mvog-Ada –Yaoundé
N° Cont : M04010001765 IR
N° Cpte : BICEC Yaoundé 99715660001 - 42
B.P : 6847 Yaoundé-Messa. Tél : 22 22 55 72

Réalisé avec l'appui du :



BP : 660 Yaoundé
Tél : 22 10 13 90

Novembre 2013

COMMUNE DE MATOMB
BP : 02 Matomb
Site/E-mail : www.matomb.cm
Tél :

SOMMAIRE

RESUME DU PLAN COMMUNAL DE DEVELOPPEMENT	4
LISTE DES ABREVIATIONS.....	6
LISTE DES TABLEAUX.....	8
LISTE DES PHOTOS	10
LISTE DES FIGURES ET DES CARTES.....	10
LISTE DES ANNEXES.....	10
I- INTRODUCTION.....	11
I.1- Contexte et justification.....	12
I.2- Objectif du Plan Communal de Développement (PCD).....	12
I.3- Structure du document.....	13
II-METHODOLOGIE.....	14
II.1- Préparation.....	15
II.2- Collecte des données.....	15
II. 3- Consolidation des données du Diagnostic et Cartographie.....	20
II.4- Atelier de planification, de mobilisation des ressources et de programmation.....	21
II.5- Mise en place du mécanisme de suivi évaluation participatif.....	21
III-PRESENTATION SOMMAIRE DE LA COMMUNE.....	22
III.1-Localisation de la Commune.....	23
III.2- Milieu biophysique.....	25
III.3- Milieu humain.....	26
III.4-Principaux services de l'espace urbain.....	33
III.5- Principales potentialités de la Commune.....	37
IV-SYNTHESE DES RESULTATS DU DIAGNOSTIC.....	41
IV.1- SYNTHESE DU DIC.....	42
IV.2- Synthèse des données collectées sur la petite enfance.....	47
IV.3- Synthèse des données sur les changements climatiques.....	49
IV.4- Principaux problèmes et besoins identifiés et consolidés par secteur.....	50
V-PLANIFICATION STRATEGIQUE	56
V.1- Vision de la Commune et objectifs du PCD.....	57
V.2.- Cadre Logique par secteur	58
V.3- COUT ESTIMATIF DU PCD	94
V.4- Esquisse de Plan d'Utilisation et de Gestion Durable des Terres (PUGDT).....	95
V.5- Développement de l'économie locale	97
VI-PROGRAMMATION	100
VI.1- Synthèse des 08 microprojets prioritaires	105
VI.2- Elaboration du Cadre des Dépenses à Moyen Terme (CDMT).....	106

VI.3- Cadre sommaire de gestion environnementale du CDMT.....	110
VI.4- Plan d'Investissement Annuel (PIA).....	118
VI.4.1- Ressources mobilisables et échéances.....	118
VI.4.2- Programmation annuelle des projets prioritaires (première année) PIA.....	120
VI.4.3- Plan opérationnel en faveur des populations vulnérables pour l'année 2014.....	122
VI.5- Plan de Passation des Marchés.....	123
VII-MECANISME DE SUIVI EVALUATION.....	124
VII.1-Composition et attributions du comité de suivi-évaluation du PCD.....	125
VII.1.1- Missions/ Attributions du Comité Communal de Suivi-Evaluation.....	125
VII.1.2- Composition du Comité Communal de Suivi Evaluation (CCSE).....	126
VII.1.3- Les acteurs de la mise en œuvre du PCD.....	126
VII.2- Indicateurs de suivi et d'évaluation du PIA.....	127
VII.3- Dispositif, Outils et Fréquence du Reporting.....	127
VII.4- Mécanisme de préparation du PIA et de révision du PCD.....	128
VIII-PLAN DE COMMUNICATION DE MISE EN ŒUVRE DU PCD.....	129
CONCLUSION.....	131
BIBLIOGRAPHIE.....	133
ANNEXES.....	135

RESUME DU PLAN COMMUNAL DE DEVELOPPEMENT

Le Plan Communal de Développement (PCD) de Matomb est un outil d'impulsion, d'orientation, et de soutien aux actions concertées de développement socio-économique, culturel et sportif en adéquation avec les orientations nationales présentées dans le Document de Stratégie pour la Croissance et l'Emploi (DSCE).

Eligible en 2012 au financement du Programme National de Développement Participatif (PNDP) Phase II, la Commune de Matomb a pris la décision d'actualiser son Plan de Développement Communal (PDC) élaboré en 2008. Son actualisation s'est déroulée au cours de la période allant du 19 février 2013, date de la tenue de l'atelier de lancement du processus dans la Commune, en présence de Monsieur le Préfet du Département de Nyong & Kellé, jusqu'au 25 novembre 2013 date de démarrage des travaux de l'atelier d'élaboration du PCD, atelier de trois jours présidé par M. NYOBE NYOBE, Maire de la Commune de Matomb et auquel ont pris part toutes les forces vives de la Commune ainsi que les responsables départementaux des Ministères sectoriels.

L'OAL ASAFRO retenu par la Commune après appel d'offres (cf. Contrat n° 001/13/CS/C/CPM/MAT/PNDP du 28 janvier 2013) accompagnait les participants à ces ateliers sous la supervision de la Cellule Régionale du PNDP Centre.

L'approche méthodologique utilisée dans le cadre de cette actualisation s'articule autour de sept (07) étapes qui sont : la préparation du processus, le diagnostic participatif (DIC, DEUC, DPNV), la planification proprement dite, la mobilisation des ressources, la programmation, la mise en œuvre du PCD et le suivi-évaluation. Cette méthodologie a été mise en œuvre avec la participation effective de toutes les parties prenantes, à travers des observations directes, des travaux de groupes, des séances plénières et des interviews semi-structurées.

Le diagnostic participatif révèle que la Commune présente, entre autres, une pauvreté en termes d'infrastructures sociales et économiques et un faible développement de l'économie locale malgré les atouts et potentialités dont elle regorge. Il ressort également que la Commune connaît de nombreux problèmes dont les plus urgents sont les suivants : le mauvais état des routes, la difficulté d'accès à une éducation de qualité, l'insuffisance de la couverture du réseau électrique, la difficulté d'accès à l'eau potable, la difficulté d'accès aux soins de santé de qualité, la difficulté d'accès aux infrastructures sportives, la difficulté de développer une économie locale porteuse, la mauvaise utilisation des terres et des ressources et enfin les faibles revenus propres de la Commune.

L'analyse de ces problèmes a permis d'identifier les causes pertinentes et les axes stratégiques sur lesquels la Commune veut et peut agir à court, moyen et long terme. Les activités de planification qui ont suivi, ont permis à la Commune d'élaborer un PCD qui prévoit un certain nombre d'actions dans les 28 secteurs et dont plusieurs d'entre elles sont liées à l'amélioration de l'accès aux infrastructures de développement de base de qualité et au fonctionnement de l'Institution Communale. Le développement de l'économie locale et la création d'emplois sont autant d'axes identifiés pour atteindre les objectifs de développement escomptés.

Au rang de tous ces projets, quelques activités à dérouler figurent dans le Plan d'Investissement Annuel (PIA) pour un montant total de **574 044 000 (Cinq Cent Soixante Quatorze Millions Quarante Quatre Mille) FCFA** et dans le Cadre de Dépenses à Moyen Terme (CDMT) décliné en trois ans, pour un montant de **1 062 344 000 (Un Milliard Soixante Deux Millions Trois Cent Quarante Quatre Mille) FCFA**.

Le coût estimatif du PCD de Matomb est de **19 156 906 250 (Dix Neuf Milliards Cent Cinquante Six Millions Neuf Cent Six Mille Deux Cent Cinquante) FCFA**.

A l'issue du processus et après concertations élargies, un Comité Communal de Suivi-Evaluation de la mise en œuvre du PCD a été mis en place pour assurer le suivi d'exécution du PCD. Ce comité comprend 06 membres dont les rôles ont été bien déterminés.

Les cinq (05) prochaines années devraient permettre à la Commune :

- de renforcer les capacités des divers acteurs de la Commune pour plus d'efficacité et d'efficacités ;
- d'améliorer considérablement l'accès aux services sociaux de base de qualité ;
- de booster l'économie locale en vue de la création d'emplois notamment pour les jeunes.

Le plan de communication mis également en place à l'issue du processus et qui est un puissant outil de marketing du PCD, devrait permettre à la Commune d'atteindre ces objectifs.

Le PCD élaboré a été approuvé par l'Autorité de Tutelle avant diffusion et mise en œuvre.

LISTE DES ABREVIATIONS

ADD :	Alternative Durable pour le Développement
AES-SONEL :	Applied Electricity Supply - Société Nationale d'Electricité
AGR	Activités Génératrices de Revenu
ASAFRO	Agermanament Sans Frontières
ASDELAM	Association pour le Développement de la Langue Maternelle
BEPC :	Brevet d'Etudes du Premier Cycle
BIP :	Budget d'Investissement Public
CA :	Compte Administratif
CAC :	Centimes Additionnels Communaux
CAF	Centre d'Alphabétisation Fonctionnelle
CAMTEL :	Cameroon Telecommunication
CC :	Comité de Concertation
CDI :	Centre Divisionnaire des Impôts
CDMT :	Cadre de Dépenses à Moyen Terme
CEFAM :	Centre de Formation des Agents Municipaux
CES. :	Collège d'Enseignement Secondaire
CETIC :	Collège d'Enseignement Technique Industriel et Commercial
CNPS :	Caisse Nationale de Prévoyance Sociale
COMES :	Conseil Municipal Elargi aux Sectoriels
CPF :	Comité Paysans Forêts
CRTV :	Cameroon Radio and Television
CTFC :	Centre Technique Forestier du Cameroun
CVUC :	Communes et Villes Unies du Cameroun
DEUC :	Diagnostic de l'Espace Urbain Communal
DIC :	Diagnostic Institutionnel Communal
DPNV :	Diagnostic Participatif au Niveau des Villages
DSCE :	Document de Stratégie pour la Croissance et l'Emploi
FEICOM :	Fonds Spécial d'Equipements et d'Intervention Intercommunal
FNE :	Fonds National de l'Emploi
GAR :	Gestion Axée sur le Résultat
GIC :	Groupe d'Initiative Commune
GIZ :	Agence Allemande de Coopération Internationale
ISS.:	Interview Semi-Structuré
MTN :	Mobile télécommunications and Networks
NSERR :	Nouvelle Stratégie d'Entretien et de Réhabilitation des Routes Rurales
OAD :	Organisme d'Appui au Développement
OAL :	Organisme d'Appui Local
PCD :	Plan Communal de Développement
PFNL :	Produits Forestiers Non Ligneux

PIA :	Plan d'Investissement Annuel
PNDP :	Programme National de Développement Participatif
PUGDT :	Plan d'Utilisation et de Gestion Durable des Terres
RDPC :	Rassemblement Démocratique du Peuple Camerounais
RF :	Recettes Fiscales
SDE :	Services Déconcentrés de l'Etat
SIDA :	Syndrome Immuno Déficience Acquise
TCD :	Taxes Communales Directes
TCI :	Taxes Communales Indirectes
UFA :	Unité Forestière d'Aménagement
UPC :	Union des Populations du Cameroun
MINAC :	Ministère des Arts et de la Culture
MINADER :	Ministère de l'Agriculture et du Développement Rural
MINAS :	Ministère des Affaires Sociales
MINATD :	Ministère de l'Administration Territoriale et de la Décentralisation
MINCOM	Ministère de la Communication
MINCOMMERCE	Ministère du Commerce
MINDCAF :	Ministère des Domaines, du Cadastre et des Affaires Foncières
MINDUH :	Ministère du Développement Urbain et de l'Habitat
MINEDUB :	Ministère de l'Education de Base
MINEE	Ministère de l'Energie et l'Eau
MINEFOP	Ministère de l'Emploi et Formation Professionnelle
MINEPIA :	Ministère de l'Elevage, des Pêches et des Industries Animales
MINEPDED	Ministère de l'Environnement et de la Protection de la Nature et du Développement Durable
MINESEC :	Ministère des Enseignements Secondaires
MINESUP	Ministères de l'Enseignement Supérieur
MINFOF :	Ministère des Forêts et de la Faune
MINIMIDT	Ministère de l'Industrie, des Mines et de Développement Technologique
MINJEC	Ministère de la Jeunesse et d'Education Civique
MINPMEESA	Ministère des Petites et Moyennes Entreprises, Economie Sociale et Artisanat
MINPOSTEL	Ministère des Postes et des Télécommunications
MINPROFF :	Ministère de la Promotion de la Femme et de la Famille
MINRESI	Ministère de la Recherche Scientifique et Innovation
MINSANTE :	Ministère de la Santé Publique
MINSEP	Ministère des Sports et d'Education Physique
MINTOUL	Ministère du Tourisme et Loisir
MINTP :	Ministère des Travaux Publics
MINTRANS	Ministère des Transports
MINTSS	Ministère du Travail et de Sécurité Sociale

LISTE DES TABLEAUX

1	Distribution de la population par tranche d'âge	28
2	Couches vulnérables	29
3	Problèmes et besoins des couches vulnérables	29
4	Données relatives au secteur agricole	32
5	Caractérisation des infrastructures de l'Education de Base de la Commune	34
6	Caractérisation des infrastructures des Enseignements Secondaires	35
7	Caractérisation des infrastructures sanitaires de la Commune	35
8	Caractérisation des infrastructures hydrauliques	36
9	Caractérisation des infrastructures électrique	37
10	Principales potentialités relevées dans la Commune	39
11	Liste des Conseillers Municipaux	42
12	Les forces et les faiblesses de la Commune	47
13	Les axes de renforcement de la Commune	48
14	Synthèse des données collectées sur la petite enfance	50
15	Synthèse des données collectées sur les changements climatiques	52
16	Principaux problèmes et besoins identifiés et consolidés par secteur	53
17	Coût estimatif du PCD	99
18	Esquisse de Plan d'Utilisation et de gestion durable des terres	100
19	Synthèse des principales activités économiques par type d'acteur	102
20	Action à entreprendre pour promouvoir le développement de l'économie locale	103
21	Synthèse des 08 microprojets prioritaires	107
22	Cadre de Dépenses à Moyen Termes des projets prioritaires	111
23	Principaux Impacts Socio positif et mesure d'optimisation des projets de construction/réhabilitation du CDMT	115
24	Principaux Impacts Sociaux négatifs et d'atténuation sur les projets de construction/réhabilitation du CDMT	116
25	Principaux Impacts environnementaux positifs et mesure d'optimisation des projets de construction/réhabilitation du CDMT	117
26	Principaux Impacts environnementaux négatifs et d'atténuation sur les projets de construction/réhabilitation du CDMT	117
27	Principaux Impacts Sociaux positifs et mesure d'optimisation des projets de construction/réhabilitation des pistes rurales, électrification rurale du CDMT	118
28	Principaux Impacts Sociaux négatifs et d'atténuation sur les projets de construction/réhabilitation des pistes rurales, électrification rurale du CDMT	119
29	Principaux Impacts environnementaux positifs et mesure d'optimisation des projets de construction/réhabilitation des pistes rurales, électrification rurale du CDMT	120

30	Principaux Impacts environnementaux négatifs et d'atténuation sur les projets de construction/réhabilitation des pistes rurales, électrification rurale du CDMT	120
31	Plan sommaire de gestion de l'environnement	122
32	Ressources Mobilisables	124
33	Programmation annuelle des projets prioritaires (PIA)	125
34	Plan opérationnel en faveur des populations vulnérables pour l'année 2014	127
35	Plan de passation des marchés	128
36	Composition du Comité Communal de Suivi Evaluation (CCSE)	131
37	Rôle des acteurs de la mise en œuvre du suivi évaluation	131
38	Indicateurs de suivi évaluation	132
39	Plan de communication	135

LISTE DES PHOTOS

0	Mairie de Matomb	
1	Lancement atelier de planification	21
2	Travaux en groupe	21
3	Travaux en plénière	21
4	Centre Sociale de Matomb	29
5	Sous-préfecture de Matomb	31
6	Marché communal de Matomb	33
7	Ecole Privée Catholique Marie Reine de Matomb	34
8	Ecole Publique Groupe 1 de Matomb	34
9	Délégation d'Arrondissement de l'Education de Base de Matomb	34
10	Bâtiment administratif du Lycée Classique de Matomb	35
11	Centre Médical d'Arrondissement	36
12	Forage Mairie de Matomb	36
13	Puits d'eau à Nkokoôm	37
14	Château d'eau de Matomb	37
15	Pylône électrique	37

LISTE DES FIGURES ET DES CARTES

1	Carte de localisation de la Commune	24
2	Pyramide des âges	28
3	Carte d'Utilisation des terres	101
4	Carte d'Occupation des terres	101
5	Carte des Infrastructures sanitaires	160
6	Carte des Infrastructures en eau et énergie	160
7	Carte des Infrastructures scolaires	161

LISTE DES ANNEXES

1	Fiches des projets du PIA	141
2	Atlas des Cartes Thématiques	160
3	Rapport Consolidé du Diagnostic Participatif	162
4	Délibération de la Commune	163
5	Note d'approbation du PCD par le sectoriel MINEPAT	164
6	Arrête du M. le Préfet de Nyong et Kellé	165

I- INTRODUCTION

I.1- Contexte et Justification

Le Gouvernement camerounais poursuit depuis quelques années, la mise en place de la décentralisation conçue comme un véritable processus de développement local permettant de libérer les énergies locales dans la double perspective d'une part, d'un développement économique local se traduisant par la création des richesses et des emplois au niveau local et d'autre part, d'un développement social, matérialisé par l'amélioration des conditions de vie des populations

La vision du Cameroun à l'horizon 2035 définit les grandes orientations de développement que se fixent les Pouvoirs Publics et le Document de Stratégie pour la Croissance et l'Emploi (DSCE) sur 10 ans, clarifie davantage cette vision de développement et la rend plus accessible.

Les lois de juillet 2004 portant sur la décentralisation donnent aux Communes une place centrale dans le processus de mise en œuvre de la stratégie pour la croissance et l'emploi. Elles leur confèrent également la responsabilité d'impulser le développement local tout en contribuant ainsi à la réduction de la pauvreté, par une mobilisation efficiente des acteurs locaux et une utilisation judicieuse des ressources locales en vue de l'amélioration des conditions de vie des populations locales.

Afin de permettre aux Communes d'assurer ces nouvelles responsabilités pour lesquelles elles sont en général assez mal préparées, les Pouvoirs Publics ont mis en place avec l'appui des partenaires au développement, le Programme National de Développement Participatif (PNDP), puissant outil dont la mission est d'appuyer les Communes dans l'élaboration et la mise en œuvre de leurs Plans Communaux de Développement (PCD), véritables instruments de prévision des actions à mener par les Communes au cours des cinq prochaines années.

Le PNDP dans sa stratégie d'intervention utilise les Organismes d'Appui Local (OAL) pour accompagner les Communes dans la mise en œuvre du processus de planification. C'est à ce titre que la Commune de Matomb, éligible au financement du PNDP en 2012 (cf. convention de financement) a pris la décision d'actualiser son PDC élaboré en 2008 et confié à l'OAL ASAFRO la mission d'accompagnement pour l'élaboration du PCD (cf. Contrat n° 001/13/CS/C/CPM/ MAT/ PNDP du 28 janvier 2013).

L'approche méthodologique utilisée dans le cadre de cette actualisation s'est articulée autour de sept (07) étapes que sont :

- la préparation de l'ensemble du processus ;
- le diagnostic participatif (DIC, DEUC, DPNV) ;
- la planification ;
- la mobilisation des ressources ;
- la programmation ;
- la mise en œuvre du PCD ;
- le suivi-évaluation du PCD.

I.2- Objectifs du PCD

I.2.1- Objectif global

L'objectif global du PCD est de doter la Commune de Matomb d'une vision de développement durable élaborée à l'issue d'un processus participatif.

Le PCD est en fait un instrument qui permet à la Commune de matérialiser sa vision du développement en tenant compte de ses potentialités et de ses contraintes.

I.2.2- Objectifs spécifiques

Ils sont sept. Il s'agit de :

- Elaborer la monographie de la Commune ;
- Mener un diagnostic participatif ;
- Elaborer une planification stratégique ;
- Présenter les ressources mobilisables par la Commune ;
- Programmer les investissements ;
- Elaborer le cadre socio-environnemental sommaire des investissements du CDMT ;
- Mettre en place un dispositif de suivi-évaluation de la mise en œuvre du PCD.

I.3- Structure du document

La structure du document est la suivante :

- le résumé
- l'introduction ;
- la méthodologie ;
- la présentation sommaire de la Commune ;
- la synthèse des résultats du Diagnostic ;
- la planification stratégique ;
- la programmation ;
- le mécanisme de suivi-évaluation ;
- le plan de communication ;
- la conclusion ;
- les annexes.

II- METHODOLOGIE

La méthodologie utilisée dans le cadre de ce plan est celle qui est contenue dans le Guide méthodologique de planification régionale et locale (1^{ère} édition octobre 2009) dont les étapes sont :

- la préparation de l'ensemble du processus ;
- le diagnostic participatif (DIC, DEUC, DPNV) ;
- la planification ;
- la mobilisation des ressources ;
- la programmation ;
- la mise en œuvre du PCD ;
- le suivi-évaluation du PCD.

II.1- Préparation de l'ensemble du processus

Elle a été effectuée en trois séquences :

- Préparation pédagogique ;
- Préparation administrative ;
- Préparation au sein de chaque village.

II.1.1- Préparation pédagogique

Elle s'est déroulée à deux niveaux :

❖ Au sein de l'OAL

Elle a consisté en :

- La restitution de la formation reçue par les responsables des OAL aux membres de leurs équipes devant descendre sur le terrain pour les divers diagnostics. Elle s'est déroulée du 05 au 08 février 2013 dans les locaux de l'UNEXPALM sis au quartier Essos (Camp-Sonel) ; 20 animateurs planificateurs prenaient part à cet atelier de restitution de la formation.
- La préparation du matériel didactique devant être utilisé pendant les divers diagnostics.

❖ Au niveau de la Commune

Elle a débuté par des réunions préparatoires avec l'Exécutif Municipal pour identifier et inviter les participants à l'atelier de lancement du processus de planification et pour prendre toutes les dispositions nécessaires au déroulement de cet atelier.

II.1.2- Préparation Administrative

Elle a commencé avec diverses prises de contacts (rencontres avec les diverses autorités locales, Exécutif Municipal, Sous-Préfet, Secrétaire Général de la Commune, Receveur Municipal, l'ACD, etc.). La préparation administrative a atteint son point culminant avec la tenue le 20 Février 2013 à Matomb, de l'atelier de lancement officiel du processus d'actualisation du PDC de cette Commune, atelier présidé par Monsieur le Préfet du Département de Nyong et Kéllé.

Etaient également présents : les Conseillers municipaux, le personnel communal, les délégués départementaux des Ministères Sectoriels en service dans le Département de Nyong & Kéllé, les sectoriels locaux, le délégué régional de la culture, les chefs traditionnels, les personnes ressources invitées par le Maire, le personnel de la Cellule Régionale du PNDP Centre et les membres des équipes de l'OAL ASAFRO.

Cet atelier a été l'occasion d'informer les diverses parties prenantes sur les enjeux de la décentralisation et du processus d'élaboration du Plan Communal de Développement (PCD), les objectifs des différents diagnostics (DIC, DEUC, DPNV), la méthodologie de travail, la liste des documents à exploiter, le calendrier de travail de l'ensemble du processus, l'implication de tous et les outils à utiliser.

Par la même occasion, d'autres activités ont été également menées pendant cette étape. Il s'agit entre autres de :

- l'examen des cahiers de charges de l'OAL ;
- la discussion et l'harmonisation de la méthodologie de l'OAL conformément au cahier de charges ;
- l'examen et la validation du chronogramme détaillé des descentes sur le terrain, chronogramme préalablement élaboré par l'OAL ;
- la présentation de l'OAL et de son équipe complète, suivie de la vérification des CV des membres de l'équipe présentés dans l'offre technique de l'OAL ;
- la présentation des bureaux de l'OAL et de son point focal dans les locaux de la Mairie de Matomb.

II.1.2- Préparation au niveau des villages

La préparation au niveau du village s'est déroulée du 21 au 23 février 2013. Elle a consisté en une étude exploratoire qui permettait à l'équipe de descendre sur le terrain avant le démarrage effectif du DPNV. Les correspondances préparées avec le concours de l'OAL, ont été adressées aux Chefs de village pour la confirmation de la date de passage des équipes et pour la sensibilisation des populations et l'examen des modalités pratiques pour une conduite acceptable de la planification, et aux Conseillers Municipaux pour les informer du démarrage imminent du processus, tout en les invitant à l'Atelier de lancement officiel du processus présidé par le Préfet du Département de Nyong et Kellé.

II.2- Collecte des informations et traitement

La collecte et le traitement des informations ont été réalisés à travers quatre (04) étapes qui sont :

- Le Diagnostic Institutionnel Communal (DIC) ;
- Le Diagnostic de l'Espace Urbain Communal (DEUC) ;
- Le Diagnostic Participatif Niveau Villages (DPNV) ;
- La Consolidation des données du diagnostic.

Ces différents contacts ou rencontres ont permis de :

- Faire quelques réajustements nécessaires, notamment sur l'arrivée de l'équipe de l'OAL la veille au soir du démarrage du DPNV.
- Harmoniser l'horloge journalière des populations et de négocier les heures de démarrage des ateliers des diagnostics.
- Identifier les facilitateurs endogènes ou des leaders d'opinions.
- Faire collecter les données de base, par les facilitateurs endogènes, données à restituer pendant les travaux de l'atelier des diagnostics participatifs.
- Résoudre les problèmes d'ordre logistique.

II.2.1- Diagnostic Institutionnel de la Commune (DIC)

Il s'est déroulé du 21 au 26 février 2013 dans les locaux de la Mairie de Matomb.

Les divers ateliers tenus pendant cette période avec l'Exécutif Municipal, le Secrétaire Général, le Receveur Municipal et le personnel communal avaient pour objectif de :

- recueillir et documenter les informations liées à la situation administrative, financière, patrimoniale et celle des ressources humaines de l'Institution Communale ;
- analyser et décrire la structure et le mode de fonctionnement des organes de la Commune ;
- analyser les relations entre l'Institution Communale et les acteurs publics et privés du développement au niveau local ;
- identifier les forces et faiblesses de l'Institution Communale à travers une autoévaluation faite par l'équipe de la Commune (élus et personnel) ;
- identifier les principaux axes/actions de renforcement que pourrait mener la Commune en vue de la maîtrise du rôle et des compétences qui lui sont confiées par la loi.

Les résultats ci-après ont été obtenus à l'issue des ateliers organisés :

- les données administratives sur la Commune ont été recueillies et documentées ;
- le diagnostic organisationnel et structurel de l'Institution de la Commune a été réalisé ;
- une restitution des données recueillies a été faite au Conseil Municipal et au Comité de Pilotage ;
- les membres de l'équipe de la Commune ont pris conscience de la situation organisationnelle et institutionnelle de la Commune en terme de forces et faiblesses ;
- un plan de renforcement structurel et organisationnel de l'Institution Communale a été élaboré sur la base des priorités identifiés par la Commune ;
- les différentes parties prenantes du développement de la Commune ont été identifiées, ainsi que leurs principales forces/atouts et contraintes/difficultés ;
- les axes d'amélioration de la collaboration entre la Commune et les différentes parties prenantes du développement de la Commune ont été identifiés.

Quatre catégories d'éléments clés ont constitué la base de la méthodologie de réalisation du DIC.

Il s'agit :

- des ressources humaines ;
- des ressources financières ;
- du patrimoine de la commune ;
- de la gestion des relations.

Quatre étapes principales ont permis la réalisation du DIC. Il s'agit :

- de la préparation ;
- de la collecte des données primaires ;
- du dépouillement, le traitement et le l'analyse des données ;
- de la validation des résultats et l'identification des axes de renforcement.

Les outils utilisés pendant ce diagnostic ont été, entre autre outils de la MARP :

- l'observation directe ;
- l'entretien informel ;
- le guide d'entretien/check list pour la réalisation des différents entretiens ;
- les Fiches de collecte des données.

II.2.2- Diagnostic de l'Espace Urbain Communal (DEUC)

Il s'est déroulé du 27 février au 02 mars 2013 dans la ville de Matomb.

Ce diagnostic s'est déroulé en trois phases ainsi qu'il suit :

- la préparation ;
- le diagnostic proprement dit ;
- la restitution.

a/ la préparation

Elle a commencé le 25 février 2013 après l'atelier de lancement officiel des activités de planification (20 février 2013), la formation des membres du Comité de Pilotage (COFIL) les 21, 22 et 23 février 2013 et avec la sensibilisation de toutes les parties prenantes ci-après à prendre part à l'élaboration dudit diagnostic :

- le Délégué d'Arrondissement de l'Education de Base,
- le Délégué d'Arrondissement d'Agriculture et du Développement Rural,
- le Délégué d'Arrondissement de l'Elevage, des Pêches et Industries Animales,
- le Chef du Centre des Affaires Sociales,
- le Médecin Chef du Centre Médical d'Arrondissement,
- les principaux Corps de métiers existants dans la Commune,
- les forces vives de la Commune,
- les membres du Comité de Pilotage,
- l'équipe de l'OAL ASAFRO.

Cette séquence a permis à l'OAL d'apprêter tous les outils nécessaires à une bonne élaboration du diagnostic. Nous pouvons entre autres citer :

1. les fiches de collectes des données socio économiques et environnementales ;
2. les fiches de collecte des données géo référencées ;
3. le diagramme de VENN ;
4. le guide d'entretien avec les corps de métiers ;
5. le guide d'entretien avec et les couches vulnérables ;
6. l'ISS (interview Semi-Structuré) ;
7. la matrice de changement climatique ;
8. la matrice sur la petite enfance ;
9. la matrice de comparaison par paire ;
10. l'arbre à problèmes ;
11. le tableau de solutions ;
12. le tableau de planification stratégique ;
13. le tableau de planification opérationnelle.

b/ le diagnostic proprement dit

Il s'est déroulé du 27 février au 02 mars 2013. Il a intégré les activités suivantes :

- ✚ l'identification des problèmes et potentialités par secteur à partir des outils ci-après :
 - les fiches de collectes des données socio économiques et environnementales ;
 - les fiches de collecte des données géo référencées ;
 - l'ISS (interview Semi-Structuré) ;
 - le guide d'entretien avec les corps de métiers et les couches vulnérables ;
 - la matrice de changement climatique ;
 - la matrice sur la petite enfance.
- ✚ l'analyse des données collectées

Elle a immédiatement suivi l'identification des problèmes et s'est déroulée pendant la période allant du 29 février au 02 mars 2013.

Il a été question ici de faire la triangulation des informations collectées à partir des outils suivants :

- l'arbre à problèmes
- la matrice de comparaison par paire.

c/ la restitution

Elle a eu lieu le 03 mars 2013 en plénière dans le foyer communal de Matomb en présence de toutes les parties prenantes sus-cités.

Après moult discussions/échanges, les résultats ci-après ont été obtenus à l'issue de ce diagnostic :

- la liste des problèmes/contraintes par secteur est connue ;
- les infrastructures par secteur ont été identifiées et leur fonctionnalité connue ;
- la liste des ressources et des potentialités est connue ;
- la liste des potentialités économiques est connue ;
- la synthèse des données sur la petite enfance et sur les changements climatiques a été faite ;
- les principaux corps de métiers ont été identifiés et leurs problèmes/contraintes analysés ;
- les couches vulnérables ont été identifiés et leurs problèmes/contraintes analysés ;
- la liste des solutions par problèmes et par secteur est élaborée ;
- une liste de huit (08) projets prioritaires dont cinq (05) sociaux et trois (03) économiques a été élaborée.

II.2.3- Diagnostic Participatif Niveau village (DPNV)

Pour ce qui est du Diagnostic Participatif Niveau Village, il a commencé le 04 mars 2013 après avoir élaboré au préalable le DIC et le DEUC. Il a été réalisé dans les 24 villages de la Commune de Matomb selon le calendrier validé lors de l'atelier de lancement officiel des activités le 20 Février 2013.

Un découpage des villages a été fait et les deux équipes composées de quatre planificateurs chacune sous la supervision du chef de mission et les membres du comité de pilotage sont descendues dans les villages à raison de trois jours par village pour pouvoir collecter les données et couvrir en une période, le diagnostic dans les villages.

La descente des équipes dans les villages a été précédée par la réalisation à la date du 21 au 23 février 2013 du diagnostic du village test à Nkongtock en présence de tous les planificateurs et tous les membres du COPIL.

Les parties prenantes à ce diagnostic étaient outre les équipes de l'OAL, les populations des villages concernés et les membres du Comité de Pilotage.

Les outils utilisés étaient les suivants :

- Carte du village qui a permis de ressortir toutes les unités de paysage dans chaque village mais surtout, les infrastructures existantes et leur état de fonctionnalité.
- Carte de mobilité
- Carte de vulnérabilité
- Guide d'entretien ISS
- La liste des problèmes dans les 28 secteurs
- L'arbre à problème
- Le tableau de solutions
- Le tableau de planification stratégique.
- Le tableau de planification opérationnelle.

Au terme de ce diagnostic :

- Une liste des problèmes reformulés sur les 28 secteurs est dégagée.
- Un tableau de solutions envisagées est élaboré.
- Une liste des projets prioritaires dont cinq (05) sociaux et trois (03) économiques est arrêtée.
- Un bureau dit du Comité de Concertation est mis en place.

II.2.4- Le traitement des données

Le traitement des données a été fait sur la base de la synthèse des données collectées pendant la phase préparatoire, données complétées par la collecte des données primaires.

Il a été également procédé à la vérification de l'existence de toutes les informations recherchées et la pertinence des informations collectées, à travers la triangulation (MARF) des différentes sources auxquelles l'OAL ASAFRO a eu accès.

L'analyse des données ainsi collectées a permis à l'OAL ASAFRO de préparer, en liaison avec la Commune, la séance de restitution au cours de laquelle certaines clarifications nécessaires (informations absentes ou incomplètes, incongrues et non homogènes) ont été faites. Cette étape a permis de préparer la présentation des résultats du diagnostic participatif à travers la consolidation des données du Diagnostic et la Cartographie.

II.3- Consolidation des données du Diagnostic et Cartographie

Après les DPNV et l'exploitation des données collectées auprès des sectoriels, les problèmes de tous les villages de la Commune ont été regroupés par secteur. Dans un premier temps, les problèmes communs aux villages ont été regroupés dans les secteurs concernés et les problèmes spécifiques par secteur ont complété la consolidation. Les données relatives aux changements climatiques et à l'enfance collectées au sein des villages ont par la suite été consolidées. Les données obtenues du DEUC y ont également été intégrées. La synthèse des 08 microprojets prioritaires par village et au niveau de l'espace urbain a été faite.

En effet, les problèmes des différents corps de métier et des couches vulnérables ont au préalable été regroupés par secteur. Puis, les problèmes de l'espace urbain et ceux des villages ont été consolidés par secteur. La consolidation des données du DIC a consisté à faire une synthèse des forces et faiblesses de la Commune dans les différents domaines (ressources humaines, ressources financières, gestion du patrimoine communal, et des relations) et à recenser des axes de renforcement de la Commune.

Les résultats des diagnostics ainsi consolidés ont été utilisés pour l'atelier de planification, de mobilisation des ressources et de programmation. Mais auparavant, une étape importante a été l'élaboration des documents synthèses des diagnostics par secteur (incluant la présentation de l'existant, les contraintes et potentialités, l'analyse du problème sectoriel, les besoins, les idées de projets et les cadres logiques). Ils ont été amendés par les sectoriels du Département de Nyong et Kellé et les autres participants à l'atelier.

Pour les cartes thématiques, elles ont été réalisées en s'appuyant sur un fond de carte de la Commune et sur les données géo référencées recueillies sur le terrain. Les infrastructures sociales ont ainsi été classifiées par secteur et localisées dans ce fond de carte.

Par ailleurs, le Progiciel d'Aide au Développement Participatif (PRO-ADP) a été renseigné sur les villages, les généralités sur la Commune, l'état des lieux des infrastructures sociales et les besoins exprimés par les populations.

II.4- Atelier de planification, de mobilisation des ressources et de programmation

La préparation de l'atelier de planification a été faite par le Maire de la Commune et l'OAL ASAFRO. Les TDR de l'activité ont été élaborés par la Commune. Les personnes ressources et acteurs clés ont été identifiés et les invitations transmises. La préparation pédagogique et technique a été réalisée au niveau de l'OAL.

L'atelier s'est tenu dans la salle des actes la Mairie les 22, 23 et 24 novembre 2013 à Matomb sous la présidence du Maire de la Commune et a connu la participation des Conseillers municipaux, des Sectoriels (Délégués départementaux) des Services déconcentrés de l'Etat, des représentants des forces vives de la Commune, des représentants du PADDL, du PNDP Centre et de l'OAL ASAFRO. Au cours de cet atelier a été présentée la vision de la Commune pour l'horizon 2025, ce qui a permis aux divers participants d'examiner, d'enrichir et de valider les divers cadres logiques préparés avec le concours de l'OAL et des Sectoriels chargés, autant que possible, de veiller à l'application des politiques sectorielles du gouvernement concernant notamment l'accès aux services sociaux de base (éducation, eau potable, santé, électrification, etc.) et la protection de l'environnement pour un développement durable.

Cet atelier a connu cinq principales articulations qui sont :

- l'examen,
- la restitution et la validation des cadres logiques par secteur ;
- le recensement des ressources mobilisables à court et à moyen terme ;
- l'élaboration du tableau de planification stratégique (CDMT) ;
- la planification des investissements prioritaires pour la première année (PIA) ;
- l'élaboration d'un plan de passation des marchés ;
- la mise sur pied du Comité de suivi du PCD.



Photo 1 : photo de famille atelier de planification



Photo 2 : Travaux en groupe



Photo 3 : travaux en plénière

II.5. Mise en place du mécanisme de suivi évaluation participatif

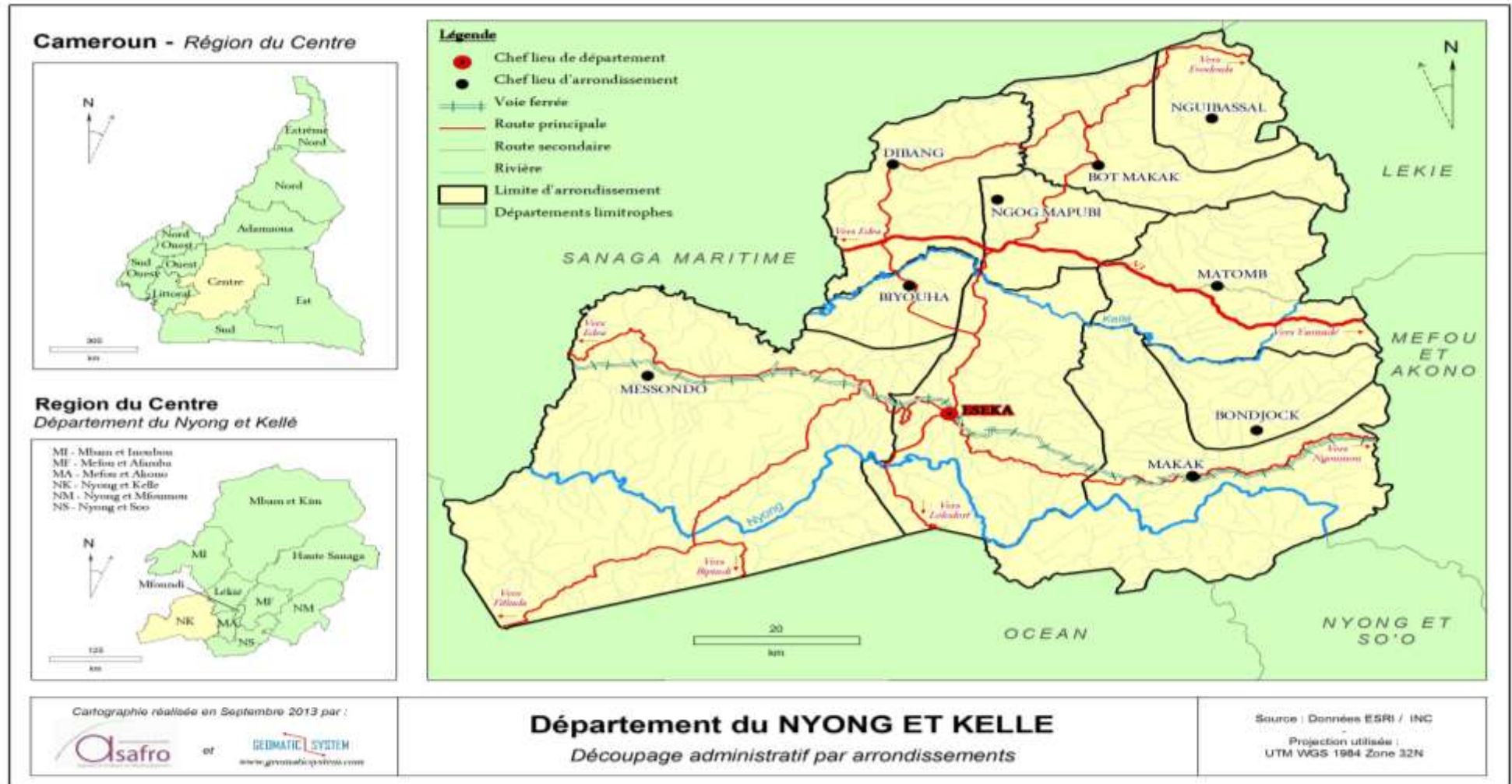
Afin d'assurer le suivi de l'exécution des actions de développement retenues dans le cadre du Plan Communal de Développement (PCD) de Matomb, un Comité de suivi évaluation de la mise en œuvre du PCD constitué d'un (01) président, d'un (01) rapporteur et de quatre (04) membres a été mis en place au terme de l'atelier de planification tenu à Matomb. Cela a eu lieu en présence du Maire de la Commune, des Conseillers municipaux, des Sectoriels (Délégués départementaux) des Services déconcentrés de l'Etat, des représentants des forces vives de la Commune, des représentants du PNDP Centre et de l'OAL ASAFRO. Celui-ci aura pour rôle de :

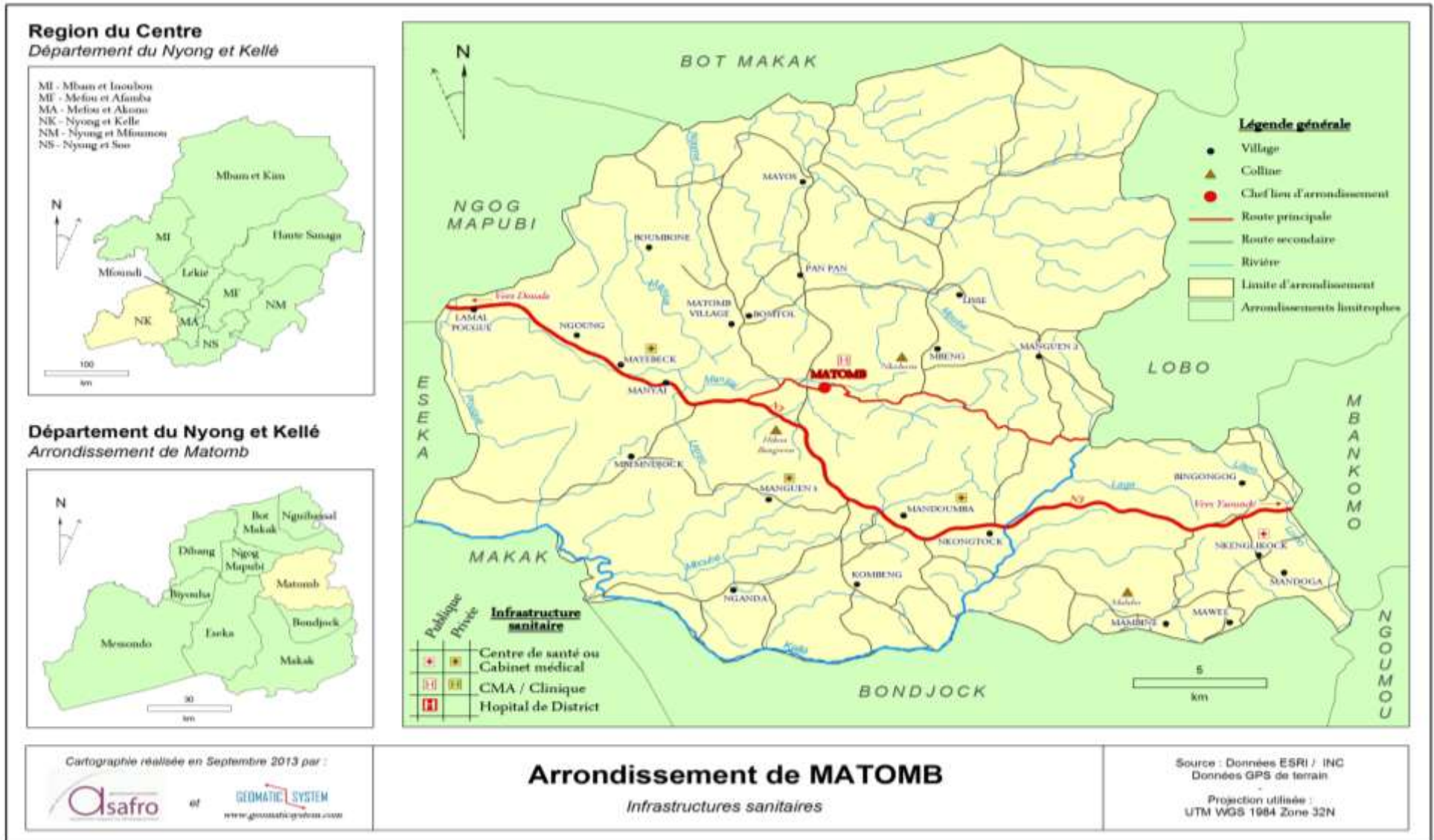
- Superviser l'élaboration et la mise en œuvre des actions contribuant à la réalisation des projets et activités contenus dans le PCD ;
- Veiller à la réalisation des activités contenues dans le PCD ;
- Assurer la liaison entre le Conseil municipal et les Comités de Concertation dans les villages concernés par la réalisation de projets issus du PCD ;
- Evaluer et présenter l'état de mise en œuvre du PCD, au cours des sessions du Conseil municipal.

III-PRESENTATION SOMMAIRE DE LA COMMUNE

III.1- Localisation de la Commune

III.1.1. Carte 1 : localisation de la Commune





La Commune de MATOMB, d'une superficie de 620 km² pour une population de 23 396 habitants, est située dans la partie Sud-Est du Département de Nyong et Kellé, Région du Centre. A une trentaine de kilomètre de Boumnyébél et à près de 43 km de Yaoundé et 220 km de Douala, la Commune de Matomb est limitée au Nord par la Commune de Bôt-Makak (37km), à l'Ouest par la Commune de Ngog-Mapubi (36km), au Nord-Est par celle de Lobo dans la Lékié (21km), à l'Est par la Commune Mbankomo dans la Mefou et Akono (45km) et au Sud par la Commune de Bondjock (41km). Elle compte 24 villages dont 01 seul (Matomb-Centre) constitue l'espace urbain communal.

III.1.2- Fiche synthétique de présentation de la Commune

Date de création :	12/12/1962
Superficie :	620 km ²
Population :	23 396 habitants (source : BUCREP)
Ethnies :	Bassa
Nombre de villages :	24 (Bingongog, Bomtoll, Boumbone, Kombéng, Lamal-Pougue, Lisse, Mambine, Manyäi, Mandoumba, Manguen1, Manguen2, Mandoga, Mayébég, Mbeng, Mbemndjock, Matomb-Centre, Matomb-Village, Mayôs, Mawél, Nkongtock, Nkenglikock, Nganda, Ngoung, Pan-Pan)
Activités économiques :	Le transport, l'Agriculture, le Petit Commerce, l'Elevage, le petit bétail, la Pêche (pisciculture), PME, exploitation des carrières de sable, l'exploitation forestière.
Infrastructures sociales :	Ecoles primaires (31), écoles Maternelles (8), CMA (01), CSI (04) dont 3 non construits (Lisse, Lamal-Pougue et Mandoumba), Lycées (05 dont 01 Technique), CETIC (04) dont 03 fonctionnels et 01 non fonctionnel, 01 CES (Mawel), 01 Centre social, 01 bureau de postes (CAMPOST), CEAC
Réseau de relation :	PNDP, GIZ, FEICOM, CVUC, SYNCONYK, ASAFRO, CTFT
Principales forces :	Liberté d'opinion politique, Forte élite, Exécutif Municipal dynamique, Personnel administratif bien formé, 40 km de route bitumée traversent la Commune.
Principales faiblesses :	Querelles de leadership de quelques élites, sensibilisation insuffisante des populations par les Conseillers Municipaux et collaboration mitigée des SDE.
Opportunités :	40 km de route bitumée, Forêts, Sites touristiques, Carrière de pierre
Obstacles :	Incivisme fiscal, Faible revenu de la Commune, Mauvais état de certaines routes

III.2- Milieu biophysique

III.2.1- Climat

La Commune de Matomb est soumise au climat équatorial de type guinéen classique à deux saisons de pluies (correspondant aux saisons de cultures) et deux saisons sèches. La température moyenne de la région oscille entre 22°C et de 28°C avec une amplitude thermique variant entre 8 et 13° C. Les précipitations annuelles se situent le plus souvent à 1400 mm de pluie en moyenne par an ; la grande saison sèche va de mi-novembre à mi-mars, la petite saison de pluies va de mi-mars à mi-juin, la petite saison sèche de mi-juin à mi-août et la grande saison de pluie de mi-août à mi-novembre (source : DDMINADER Nyong et Kellé).

III.2.2- Sols

La Commune de Matomb est composée des sols jaunes, riches en oxy-hydroxyde de fer, en argile et kaolinite. On rencontre de moins en moins des cuirasses ferrugineuses durcies par endroit et libérant progressivement des gravillons signes des paléoclimats arides altérant avec des climats humides.

La fertilité des sols de la Commune est relativement bonne. On note cependant une dégradation de sol dans certains villages (Nkenglikock, Mayebég, Mawel, etc), dégradation favorisée en grande partie par une érosion des sols causée par les eaux de ruissellement.

III.2.3- Relief

Le relief présente des dénivellations avec des collines où affleurent des roches : des migmatites notamment des plateaux par endroit, des vallées abritant très souvent des marécages avec en leur sein des cours d'eau.

L'aspect un peu tourmenté de ce relief notamment au niveau de Matomb, donne une vue panoramique aux visiteurs et autres personnes curieuses de passage dans la Commune.

III.2.4- Hydrographie

Toute la zone de la Commune de Matomb appartient au bassin Atlantique. Arrosée par plusieurs cours d'eau dont : la Kellé qui traverse les villages Manguen 2, Nkongtock et Kombeng, Pougue (Ngoung, Lamal-Pougue) Ndjimahe (Matomb), Manyäi (Manyäi, Matyomb), Mboye (Lisse), Djel (Mayôs), Masong ma njé (Nkongtock), Liko'o (Bingogog, Mandoga et Nkenglikock). Cette zone reste coincée entre les deux plus grands fleuves de la Région : la Sanaga et le Nyong.

III.2.5- Flore et faune

La végétation de la Commune de Matomb influencée par les importantes précipitations enregistrées, présente deux caractéristiques :

- une forêt primaire (Lisse, Mayôs, Manguen 1, Mbemndjock et Nganda)
- une forêt secondaire dans le reste des villages et aux abords des agglomérations.

La forêt primaire regorge des espèces de bois exploitées telles que le Moabi (Baillonella toxisperma), le Sapelli, l'Iroko et l'Ayous.

A côté de quelques ventes de coupe, on enregistre quelques activités clandestines de coupe sauvage de bois. De nombreux produits forestiers non ligneux (PFNL) tels que les mangues sauvages (Irvingia gabonensis), les fruits de moabi (Baillonella toxisperma), le ndjansang (Ricinodendron heudoletti), le rotin (Lacosperma securdiflorum), les plantes médicinales, le miel sauvage, les fibres de raphia, les fruits sauvages divers, l'ekok (Gnetum africana), les noisettes, etc., sont exploités par les populations riveraines.

La faune terrestre et aquatique, quant à elle, est constituée de mammifères, de reptiles, de ruminants, de primates, de rongeurs, de nombreuses espèces d'insectes et d'oiseaux.

Les espèces d'animaux généralement rencontrées sont l'antilope, l'aulacode, la biche, le porc-épic, le lièvre, le pangolin, la tortue, le rat palmiste, le varan, le crocodile, etc.

Parmi les primates, on peut citer le singe, alors que les serpents (la vipère, le mamba vert, le boa), le varan, les lézards, etc... constituent l'essentiel des reptiles.

Les principales espèces d'oiseaux sont la perdrix, la pintade, le toucan, le corbeau, le perroquet, etc.

La faune aquatique est dominée par les crocodiles et plusieurs espèces de poissons de fleuve (carpe, poissons vipères) et d'eau douce tels que les silures.

La chasse est pratiquée généralement par les populations riveraines qui utilisent les techniques traditionnelles (pièges et la chasse à court) et qui à un degré moindre, ont recouru aux armes à feu. Ces activités de chasse sont, dans une certaine mesure, combattues par les autorités administratives et les services étatiques compétents chargés de la protection de la faune, notamment celle en voie de disparition.

III.3- Milieu humain

III.3.1- Quelques repères historiques

Matomb, petit village avant l'arrivée des Européens, a connu des grands moments de troubles dus aux phénomènes migratoires marqués par des guerres inter claniques. L'on retient de l'histoire que c'est M. Likéng Li Ntjam un célèbre guerrier, du clan Ndôg-Ngônd venu de Mapubi, actuel Boumbone, qui conquiert le territoire actuel après une dure bataille contre le clan Ndôg-Séng alors premiers occupants. Fatigué de se battre, il s'écria : « Me ntomb » en langue locale, ce qui signifie en français : « je suis fatigué ». Avec l'arrivée des colons, le village prend le nom de Matomb par la mauvaise prononciation de "Me ntomb".

Le village fut reconnu sous cette appellation et le 1^{er} Chef fut Baléba Ba Likeng fils du défunt chef. Il fut succédé par Likeng Daniel, puis Njé Likeng, ensuite Likeng Blaise et enfin Ngoundba Likeng chef actuel.

L'histoire contemporaine de Matomb fut marquée essentiellement par les faits de guerre dont les plus difficiles furent ceux de la lutte pour l'indépendance où le tout premier chef trouva d'ailleurs la mort en 1958.

III.3.2- Population

La population totale de la Commune de Matomb est estimée à 23.396 habitants (femmes 12.212 ; hommes 11.184), soit une densité de 12,5 habitants/km². Comme pour toute occupation des terres, la mise en place de la population s'est faite de manière progressive. Outre les populations autochtones, on y rencontre les Nordistes, les anglophones, les Bétis (Bulu, Ewondo et Etôn) et quelques populations venues de l'Afrique de l'Ouest.

Cette population, inégalement répartie sur l'ensemble du territoire, se trouve dans les villages ci-après :

Mandoumba	1539	Manguen I	1050	Mbeng	548
Mbemdjock	735	Manguen II	1458	Nganda	835
Lissé	700	Mayos	350	Mayebeck	933
Matomb-village	394	Manyai	793	Bomtol	700
Mambine	1018	Lamal-Pougue	1050	Matomb-Centre	3318
Ngoung	840	Mawel	945	Pan-Pan	501
Boumbone	630	Bingongog	676		
Nkenglikock	836	Nkongtock	1668		
Kombeng	1400	Mandoga	479		

(Source : BUCREP).

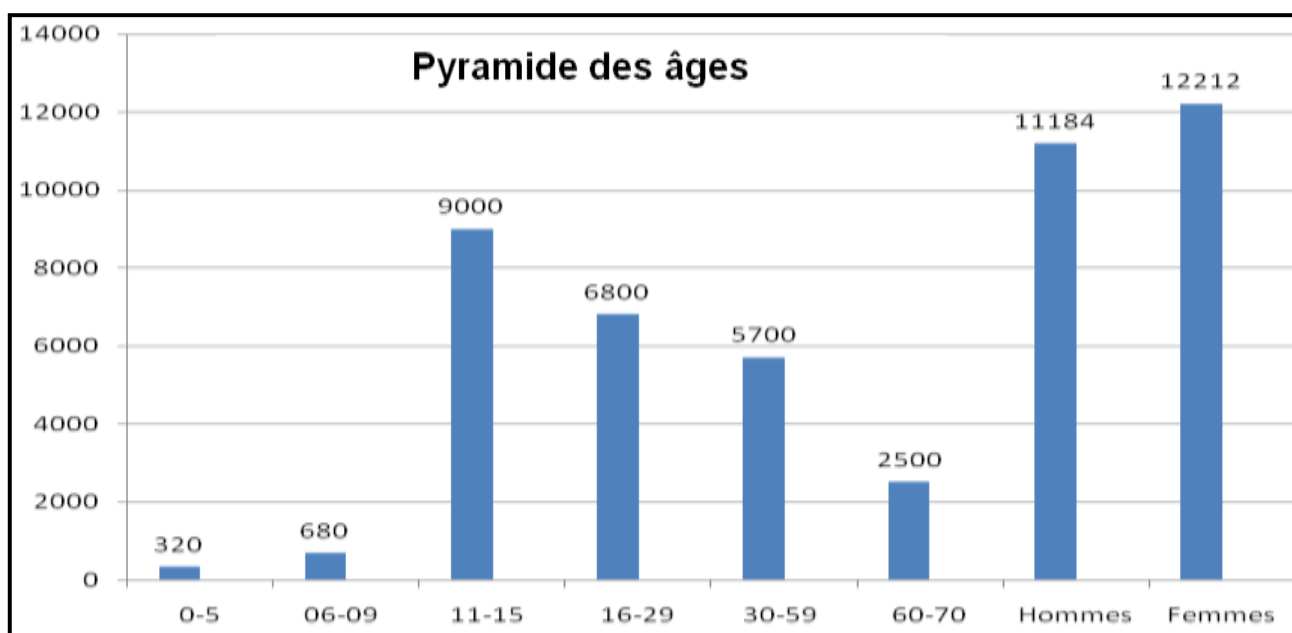
Ces villages sont placés sous l'autorité de vingt quatre (24) chefferies traditionnelles de 3^e degré et une (1) chefferie de 2^e degré. La population de la Commune est constituée à 98% par les Bassa de la grande famille « Likol ».

Tableau 1 : Distribution de la population par sexe et par tranche d'âge

Désignation	Nombre d'habitants	Densité (hts/km ²)	Répartition par sexe		Répartition par tranche d'âge					
			Hommes	Femmes	0-5	06-09	11-15	16-29	30-59	60 et +
Population totale	23.396	12,5	11.184	12.212	320	680	9000	6800	5700	2500
Pourcentage	100	-	47,76	52,24	10	21,33	30	14,33	19	5,33

Les jeunes (de 0 à 29 ans) représentent 75,66% de la population totale. Ils peuvent être éligibles aux divers programmes d'insertion des jeunes envisagés par les pouvoirs publics dans le cadre de la stratégie pour la croissance et l'emploi (Source : BUCREP).

Figure 1 : Pyramide des âges



III.3.3- Ethnies

Les ethnies existantes dans l'espace urbain sont les suivantes :

- Les Ndôg Sénd ;
- Les Ndôg Sul ;
- Les Ndôg Béa ;
- Les Ndôg Ngond ;
- Les Ndôg Nlet ;
- Les Pan ;
- Les Linga ;
- Les Lingog.

L'ethnie la plus dominante est les Ndôg Sénd. Toutes ces ethnies cohabitent et entretiennent de bonnes relations.

III.3.4- Religions

Les religions rencontrées dans la Commune sont la religion chrétienne (catholique, protestante) et la religion musulmane.

III.3.5 Caractéristique des populations vulnérables

La Commune de Matomb n'est pas exempte de vulnérabilité. Elle abrite en son sein des couches vulnérables défavorisées. On y trouve des handicapés moteurs, visuels, des orphelins vulnérables, des sourds, des muets, des enfants de la rue, des personnes vivant avec le VIH/SIDA et des personnes de 3^{ème} âge.

Le Centre des Affaires Sociales existant dans la Commune éprouve des difficultés d'insuffisance du personnel, ce qui entraîne une faible prise en charge des personnes vulnérables. Toutefois, un recensement de ces personnes a été fait afin de s'enquérir de leurs problèmes et de chercher le cas échéant les solutions appropriées.

Les effectifs par types d'handicapés et des catégories des personnes vulnérables sont consignés dans le tableau ci- dessous :

Tableau 2 : couches vulnérables

Handicapés moteurs			Handicapés visuels			Orphelins vulnérables			Sourds			Muets			Enfants de la rue			PVVS			Vieillards		
H	F	T	H	F	T	G	F	T	H	F	T	H	F	T	F	G	T	H	F	T	H	F	T
20	6	26	7	1	8	32	18	50	1	1	2	1	1	2	7	14	21	12	27	39	69	32	101

Source : centre des affaires sociales de Matomb

NB : seuls les OEV bénéficient de quelques aides pour leur scolarisation (Commune /MINAS).



Photo 4 : Centre des Affaires Sociales de Matomb

Tableau 3: Problèmes et besoins des couches vulnérables

Couches vulnérables	Problèmes	Causes	Effets	Solutions envisagées
Handicapés (38)	Oisiveté des handicapés	Demande non exécutée	Dispersion des handicapés	Prise en charge du service social
Personnes âgées (101)	Isolement	Désintéressement de la famille	Pauvreté extrême	Sensibilisation des familles par le service social pour la prise en charge des personnes âgées.
Orphelins (50)	Faible prise en charge par des services sociaux	Départ des organismes d'aide humanitaire depuis 2009	Non prise en charge	Prise en charge par des services sociaux
Grands malades (5)	Faible prise en charge	Ignorance des procédures	Complication de la maladie	Plaidoyer pour prise en charge des grands malades
Personnes vivant avec le VIH/SIDA (39)	Faible encadrement	Difficulté d'accès aux antis rétro- viraux	Désespoir des malades	Rendre disponible les antis rétroviraux
Enfants de la rue (21)	Faible prise en charge	Difficulté d'identification	Délinquance juvénile	Création des emplois pour enfants de la rue

III.3.6- Organisation sociale

Chaque village est administré par un chef de 3^e degré désigné dans la lignée de la chefferie traditionnelle datant du 19^{ème} siècle. L'institution traditionnelle se compose des organes suivants : un chef du village, un conseil de notables ou des sages, les chefs de blocs et le chef de famille qui est un représentant légal choisi par les membres de la lignée. L'ascension à la chefferie se fait conformément au décret n° 77 régissant les chefferies traditionnelles au Cameroun.

Toutefois le conseil de sages peut choisir un chef en cas de non désignation d'un successeur du chef décédé. La chefferie est constituée d'une population hiérarchisée. Elle vit au gré des coutumes rites et interdits ancestraux. Il s'agit d'un peuple monothéiste qui a à sa tête un chef traditionnel. Celui-ci représente l'autorité coutumière et est avec quelques notables (anciens), gardien de la tradition. Il y a une autre autorité représentée par les Ba Mbombog.

Les populations se regroupent en association et généralement par clan pour des tontines et la gestion des autres faits marquants de la vie quotidienne (deuils, mariages, baptêmes, etc.).

La femme occupe une place de choix au sein de la société. Elle est responsable de la survie du ménage et prend de plus en plus part aux décisions importantes publiquement.

III.3.7- Les différents quartiers et leurs caractéristiques.

L'espace urbain communal compte 05 principaux quartiers que sont (Nkokoôm, Centre Administratif, Nkôhôm, Carrière, Transformateur). Le centre administratif abrite l'essentiel des activités commerciales et tous les services déconcentrés de l'Etat et où cohabitent populations autochtones et halogènes, le quartier Nkokoôm est la sortie Ouest qui rejoint la route nationale N°3 Douala-Yaoundé et où on rencontre les activités telles que les mototaxis et le petit commerce (débits de boisson et la vente de carburant). Le quartier Carrière est le siège de l'adduction d'eau, le quartier Transformateur est peu peuplé mais abrite, en son sein, plusieurs établissements scolaires publics. Le quartier Nkôhôm est également peu peuplé et est essentiellement habité par les populations autochtones (Ndôg- Ngônd).

Il existe également dans chaque village, deux ou trois quartiers appelés hameaux qui généralement sont sous le contrôle d'un représentant du chef (notable résident).

III.3.8- Zones à risques

On dénombre les axes centraux à forte concentration de population avec une circulation dense à cause du nombre de motocyclettes grandissant, des quartiers non électrifiés et des débits de boissons. La RN3 reliant Douala-Yaoundé et ses abords constituent des zones à risques en raison des fréquents accidents de circulation.

III.3.9- Caractéristique de l'habitat.

La plupart des maisons de la Commune sont faites en matériaux définitifs. Toutefois à Matomb, on trouve dans les quartiers Nkokoôm et Carrière, mais aussi dans certains villages (Mbemndjock, Kombéng, Mayôs, Boumbone, Bingongôg, Mawel, Lamal-Pougue, etc.) quelques maisons en matériaux provisoires (planches, poto-poto ou terre battue). Les maisons sont construites en bordure des pistes desservant les quartiers de la ville sans permis de bâtir et sans respect du plan sommaire d'urbanisation.

III.3.10- Zonage de la Commune

On distingue particulièrement deux grandes zones : la zone urbaine et la zone rurale. La zone urbaine est composée du quartier administratif, du centre commercial et des quartiers populaires (maisons d'habitation). La grande zone rurale est découpée en quartiers/hameaux.



Photo 5 : Sous-préfecture de Matomb

III.3.11- Système foncier

L'accès à la propriété foncière reste une affaire des nantis. La sensibilisation des populations sur la nécessité de sécuriser leurs terres reste encore insuffisante.

III.3.12- Acteurs de développement local

Les acteurs de développement local se recrutent dans deux (02) secteurs : le secteur informel (petit commerce, restauration, coiffure, couture, secrétariat bureautique, etc.) et le secteur formel (tous les services publics et autres établissements commerciaux existants dans la Commune).

III.3.13- Principales activités économiques

Les principales activités économiques rencontrées dans la Commune de Matomb concernent l'agriculture, l'élevage et la pêche, l'exploitation forestière, l'artisanat, le commerce, l'industrie, le transport et le secteur privé.

L'agriculture reste la principale activité économique des populations autochtones de la Commune. Elle occupe environ 80% de la population et assure presque l'essentiel des revenus de celle-ci, la population vivant de l'agriculture et produisant une gamme variée de produits agricoles.

L'agriculture

Le palmier à huile reste la culture pérenne dominante pratiquée en majorité par les hommes dans des parcelles de 2 à 50 hectares. La production est assurée à 50% par une élite économique restreinte, à 20% par des petits planteurs isolés et à 30% par les planteurs membres de l'Union des GIC des planteurs de palmier à huile de Nkenglikock. Cette Union des GIC est partenaire d'ASAFRO, Organisation d'Appui au Développement qui a apporté à l'Union et à ses GIC membres un financement de près de 20.000.000 FCFA. On estime, à 280 ha, les palmeraies cultivées dans l'ensemble de la Commune. Elles sont localisées en grande majorité à la lisière des habitations. La production est destinée à la consommation familiale et le surplus est vendu sur le marché local et dans les grandes métropoles.

Le cacaoyer, en déclin il y a quelques années, reprend vie, avec le développement des plantations de moyenne importance, développement favorisé par l'augmentation des cours du cacao sur les marchés et la perspective d'une transformation locale de la production susceptible de valoriser davantage celle-ci.

Les cultures vivrières dont le bananier plantain, l'igname et le manioc contribuent largement à l'amélioration des revenus des populations, en dépit de l'enclavement de certains villages (Mbemdjock, Nganda, Mayôs, Boumbone, Mbeng, Lisee, Kombéng), enclavement à l'origine de la hausse des coûts de transport des produits vivriers sur les marchés notamment de Mandoumba, de Ngoung, de Nkenglikock et de Lamal-Pougue situés sur la RN3 Douala-Yaoundé. Le manioc est vendu beaucoup plus sous forme de bâtons de manioc ou de "mintoumba" (met de manioc écrasé mélangé à de l'huile de palme). L'igname est cultivée dans les villages de Nkongtock, Matomb (Madjap), Lamal Pougue, Mambine, Mandoga, Mayos, Boumbone, Mandoumba et Nkenglikock.

Les cultures maraîchères fréquemment rencontrées sont: le piment, le gombo et les feuilles de légumes, cultivées en monoculture ou en association avec les autres cultures vivrières. On note aussi la présence du gnetum africana (l'ekok) dans la Commune. Le verger (orangers, safoutiers, avocatiers, manguiers) est important et procure des revenus périodiques très appréciés par les populations rurales.

Le secteur agricole fait face à de nombreux problèmes dont les plus récurrents sont la faible productivité et la baisse rapide de la fertilité des sols cultivés (baisse due aux mauvaises pratiques agricoles notamment : l'agriculture itinérante sur brûlis, la faible utilisation des engrais et l'insuffisance des semences améliorées), les maladies et attaques des cultures par des déprédateurs, les difficultés de commercialisation et de conservation des denrées alimentaires.

Tableau 4: données relatives au secteur agricole

Nombre d'actifs agricoles	Principales cultures de l'espace urbain				
	Culture 1	Culture 2	Culture 3	Culture 4	Culture 5
700	Manioc	Bananier/plantain	Arachide	Palmier à huile	Cacaoyer
	5ha	33 ha	3.5ha	280 ha	260 ha

Source : Délégation d'Arrondissement d'Agriculture de Matomb

L'élevage et la pêche

L'élevage est un secteur peu développé dans la Commune. Toutefois, il se pratique un élevage traditionnel caractérisé par la divagation des bêtes destinées à l'auto consommation. Les animaux rencontrés ici sont entre autres : les poulets, les chèvres, les canards et les porcs.

Quant à la pisciculture, la présence des berges marécageuses du lac municipal pourraient assurer un éventuel développement du secteur piscicole. Quant à la pêche, elle reste anarchique, artisanale et vouée à l'autoconsommation. On l'estime à moins de 5% de l'activité économique, elle se pratique dans les rivières et dans de nombreux ruisseaux. Les captures sont faibles et concernent les silures de petite taille, des crabes et poissons divers à faible valeur commerciale. Les équipements de pêche fréquemment utilisés sont les lignes, les nasses et les filets éperviers.

Exploitation forestière.

Dans ce secteur, le bois exploité est destiné essentiellement à l'amélioration de l'habitat. Par ailleurs la forêt sert également à la collecte des Produits Forestiers Non Ligneux(PFNL) tels que : le Djansang (Ricinodendron heudoletii), les mangues sauvages (Irvingia gabonensis) ; le petit et le gros rotin, le vin de palme et de raphia, le fruit et l'huile de Moabi (baillonella toxisperma) que l'on retrouve dans les villages. Certains de ces produits sont destinés à la pharmacopée, à l'artisanat, et d'autres à la consommation.

Le pourcentage réservé à la vente est réduit, bien que certains de ces produits tels que le vin de palme et de raphia soient consacrés à la vente. Le petit rotin (Eremospatha macrocarpa) et le gros rotin (Lacosperma securdiflorum) constituent la matière première pour l'artisanat.

Désignation	Nom scientifique	Utilisation
le djansang	Ricinodendron heudoletii	Condiment pour cuisine
la mangue sauvage	Irvingia gabonensis	Consommation (fruit, condiment)
l'huile de Moabi	baillonella toxisperma	Huile végétale de table
Le petit rotin	Eremospatha macrocarpa	Vannerie
le gros rotin	Lacosperma securdiflorum	Vannerie

L'artisanat

Cette activité est surtout pratiquée par des vieilles personnes. Dans chaque village au moins deux artisans sont rencontrés. La plupart des objets sont faits en matériaux locaux : bambou, rotins, bois, feuilles de palmiers, etc. Les objets fabriqués ici sont les paniers, les hottes, les lits, les mortiers et les pilons. Cette activité est également à but lucratif. la faible organisation des pratiquants fait de l'artisanat une activité peu rentable dans la Commune. Les villages concernés sont : Mbemndjock (01), Mayôs (02), Boumbone (02), Bingôngôg (01), Bômâtôl (01) et Pan Pan (01).

Le commerce

Les populations de la Commune de Matomb entretiennent des rapports commerciaux entre elles d'une part, et d'autre part avec les autres localités du pays, notamment avec la ville de Yaoundé. L'activité commerciale porte sur les produits vivriers, maraîchers et des produits manufacturés. La production vivrière et maraîchère est abondante et variée dans le territoire communal et leur centre d'écoulement sont : Matomb, Mandoumba, et Nkenglikock. Ces produits sont aussi vendus dans la plupart des villages, aux abords de la route et le long de certaines pistes accessibles entre les villages. Le mauvais état du réseau routier entre les villages et la rareté des véhicules rendent les conditions de transport des populations (vendeuses) et de leurs marchandises assez précaires.

La vente des produits manufacturés est observée dans l'espace urbain communal et au niveau des villages. Dans certains villages, on trouve des petites échoppes plus ou moins aménagées où l'on peut se ravitailler en produits de première nécessité (savon, pétrole, allumettes, riz, sel, etc.). Au niveau de la ville, les principaux produits manufacturés vendus sont surtout ceux destinés à la grande consommation (boisson, quincaillerie, alimentation).



Photo 6 : Marché communal de Matomb

Industrie

Il n'existe pas d'industrie proprement dite dans la Commune. Cependant, on rencontre de petites unités de transformation des produits agricoles et forestiers. Ces unités de transformation sont artisanales et concernent les essences forestières, le manioc et l'huile de palme. Le manioc est transformé en farine et en bâton de manioc, les noix de palme en huile de palme et les produits forestiers en meubles dans les menuiseries qui sont pour la plupart artisanales. On peut aussi citer la fabrique des briques de terre.

Services (banques, transport) Secteur privé

Il existe un établissement de micro-finance dans la l'espace urbain. Il s'agit d'Express Union qui sert au transfert d'argent et dans une moindre mesure la poste. Cet organisme bancaire contribue à la promotion de l'épargne et de l'économie locale de l'espace urbain. Les transporteurs locaux, peu organisés en syndicat, assurent les différentes liaisons entre les villages dans la Commune d'une part et d'autre part entre les villages et les localités voisines à savoir : Boumnyébél Likanda, Mandoumba, Nkenglikock et Yaoundé. Le transport par mototaxis connaît à ce jour un développement vertigineux. C'est une activité importante qui occupe de nombreux jeunes. Les prix de transport varient en fonction de l'éloignement de la destination. La location journalière oscille autour de 5000 FCFA non compris les frais de carburant.

Le secteur touristique est représenté par quelques auberges/Motels et restaurants de la place.

Autres activités économiques

La carrière de pierre constitue l'une des richesses naturelles de la Commune. Toutefois, l'exploitation de celle-ci reste encore limitée suite à l'accès difficile et à l'insuffisance des moyens financiers de la Commune. Cette carrière de pierre pourrait contribuer efficacement à la résorption du chômage.

Il existe plusieurs marchés (Matomb-Centre, Mandoumba, Nkenglikock, Ngoung, Lamal Pougue, Manyäi, Makoda et Manguen I) dans la Commune où on écoule en grande quantité les produits vivriers. Cependant l'activité commerciale de tous les jours se caractérise par l'exploitation des débits de boisson, des boutiques, des épiceries, des gargotes qui vendent du gibier.

L'activité touristique est peu développée. Toutefois, on y trouve quelques auberges et un motel tous de faible capacité d'accueil.

Il existe dans la Commune le réseau de téléphonie mobile des opérateurs suivants : MTN, ORANGE et CAMTEL, ce qui favorise le développement des activités des exploitants de téléphonie mobile, plus connus sous le nom de "call-box".

III.4- Principaux services de l'espace communal

III.4.1- Education

En matière d'offre en éducation, deux ordres d'enseignement sont représentés dans la Commune de Matomb. Il s'agit de l'éducation de base, les enseignements secondaires.

III.4.1.1- Education de Base

Tableau 5 : Caractérisation des infrastructures de l'éducation de base de la Commune

Filière	Nbre	Effectifs							Nombre salles de classe	Etat des salles de classe			Tables bancs
		Elèves			Enseignants					B	P	M	
		F	G	Total	MP	Contract	Fonct	Total					
Ecole Maternelle Publique et Privée	11	1308	1512	2820					13	N	O	N	218
Ecole Primaire Publique et Privée	31	3302	3357	6990	80	71	15	166	201	N	N	O	1978
TOTAL	30	4610	4869	9810									2196



Photo 7 : Ecole privée catholique de Matomb



Photo 8 : Ecole Publique Groupe 1



Photo 9 : Délégation d'Arrondissement de l'Education de Base

III.4.1.2- Enseignement Secondaire

Tableau 6 : Caractérisation des infrastructures des enseignements secondaires

Filière	Nbre	Effectifs							Nbre salles de classe	Etat des salles de classe			Tables bancs
		Elèves			Enseignants					B	P	M	
		F	G	Total	MP	Contr. act.	Fon. ct.	Total					
Lycée Classique	3	819	781	1600	9	12	62	83	34	31	2	1	1457
Lycée Bilingue	1	64	74	138	3	2	13	18	6	3	3	0	118
Lycée Technique	1	258	347	605	4	12	8	24	14	10	4	0	524
CETIC	3	54	86	140	5	16	11	32	7	0	4	3	125
CES	2	17	23	40	2	4	2	8	2	0	0	0	12
TOTAL	10	1212	1311	2523	23	46	96	165	63	44	13	6	2236

B= Bon ; MP= Maître Parent ; M= Mauvais ; F= Fille ; G= Garçon ; P= Passable ;
 Contrat.= Contractuel ; Fonct.= Fonctionnaire



Photo 10 : Bâtiment administratif du Lycée classique

III.4.2- Santé Publique

Dans la Commune, l'accès aux soins de santé reste difficile à cause de l'insuffisance et de l'éloignement des formations sanitaires, de l'insuffisance du personnel soignant de qualité, et du manque criard de médicaments. Sur les 24 villages de la Commune, seules 05 villages disposent d'un établissement sanitaire représenté dans le tableau ci-après.

Tableau 7 : Caractérisation des infrastructures sanitaires de la Commune

Village	Source de financement	Informations générales sur le Centre			Personnel						Infrastructure			
		Aire de santé	District Santé	Statut du centre (i)	Medecin	IDE	IB	AS	Matrone	Comis	Nbre de bat. (ii)	Etat		
												B	P	M
MANGUEN I	Catholique	Matomb	Ngog-Mapubi	PRI	1	1	1	3	0	0	5	5	0	0
MATOMB	BIP	Matomb	Ngog-Mapubi	PUB	1	0	2	1	1	1	3	0	1	2
NKENGLIKOCK	BIP	Matomb	Ngog-Mapubi	PUB	0	2	0	0	0	0	1	1	0	0
MANDOUMBA		Matomb	Ngog-Mapubi	PRI	0	1	1	1	1	0	1	0	1	0
MAYEBEG		Matomb	Ngog-Mapubi	PRI	0	0	3	4	1	0	1	1	0	0
TOTAL					2	4	7	9	3	1	11	7	2	2



Photo 11 : Centre Médical d'Arrondissement (CMA)

III.4.3- Eau et énergie

III.4.3.1- Eau

La situation des infrastructures hydrauliques de la Commune se présente comme indiqué au tableau ci-après :

Tableau 8 : Caractérisation des infrastructures hydrauliques

Localité	Infrastructure rencontrée	Fonctionnement	Qualité de l'ouvrage	Localisation
BINGÔNGÔG	01 puits équipé de pompe à motricité humaine	Exploité	Eau potable	Ecole publique
	02 puits à motricité humaine	01 Exploité	Eau potable	Huissier de justice
		01 Abandonné	Ras	Chef
BOMTOL	01 puits à motricité humaine	Exploité	Eau potable	
KOMBENG	01 forage à motricité humaine	Exploité	Eau potable	Ecole
	02 puits à motricité humaine	Exploités	Eau potable	Song Billong
LAMAL POUGUE	01 forage à motricité humaine	Exploité	Eau potable	Entrée CETIC
	02 puits à motricité humaine	01 Exploité	Eau potable	Vers l'école publique
		01 Abandonné	Ras	Chef
LISSE	01 forage à motricité humaine	Exploité	Eau potable	
	02 puits à motricité humaine	01 Exploité	Eau potable	Stade
		01 Abandonné	Eau potable	Ecole groupe 2
MAMBINE	05 puits à motricité humaine	01 Abandonné	Ras (Ecole)	Minka, Foyer , pressoir et Malabo
		04 Exploités	Eau potable	
MANDOGA	03 puits à motricité humaine	Exploités	Eau potable	Chef, Likoo 1 et Likoo 2
MANDOUMBA	03 forages à motricité humaine	02 Exploités	Eau potable	Chefferie et Route 1
		01 Abandonné	Ras	Route 2
	03 puits à motricité humaine	Exploités	Eau potable	Ecole, Lycée et Privé
MANGUEN I	01 forage à motricité humaine	Non exploité	Eau potable	Carrefour de la joie
	04 puits à motricité humaine	03 Exploités	Eau potable	Ephata, Ecole Maternelle Catholique et la vie continue
		01 Abandonné	Eau potable	Carrefour de la joie
MANGUEN II	03 forages à motricité humaine	Exploités	Eau potable	
	02 puits à motricité humaine	Exploités	Eau potable	Chef et l'Ecole
MATOMB	06 forages à motricité humaine	05 Exploités	Eau potable	Lycée Technique, Classique, Mairie, CMA et Route
		01 En panne	Ras	Nkokoôm
	03 puits à motricité humaine	02 Exploités	Eau potable	Nkokoôm et Matomb Route
		01 Abandonné	Ras	Marché
MAWEL	01 forage à motricité humaine	Exploité	Eau potable	Route
	06 puits à motricité humaine	Exploités	Eau potable	Ecole, Chefferie, Mawel 3, Mawel 1, Lôg Yebga et Mawel 4
MAYOS	03 puits à motricité humaine	02 Exploités	Eau potable	Chefferie et Carrefour
		01 Abandonné	Ras	Douanier
MBEMNDJOCK	01 forage mécanique	En panne	Ras	A côté de l'école
MBENG	03 puits à motricité humaine	Exploités	Eau potable	Chefferie, Carrefour et Maire
NGOUNG	02 puits à motricité humaine	Exploités	Eau potable	Chefferie et Carrefour (Député)
NKENGLIKOCK	01 forage à motricité humaine	Exploité	Eau potable	CSI
	02 forages mécaniques	En panne	Ras	Ecole et Song Bilong
	04 puits à motricité humaine	03 Exploités	Eau potable	Catholique, Bayiha et Privé
		01 Abandonné	Ras	Song Bilong
MAYEBEG	01 forage à motricité humaine	En panne	Ras	Me KACK
	01 puits à motricité humaine	Exploité	Pas bonne	Face chefferie

NB : Il existe un centre de distribution d'eau de la CDE à Matomb Centre



Photo 12 : Forage Mairie de Matomb



Photo 13 : Château d'eau de Matomb



Photo 14 : Puits d'eau NkokoTom

III.4.3.2- Energie

Le réseau AES SONEL couvre totalement 14 villages sur 24 (Mandoumba, Mambine, Ngoung, Nkenglikock, Kombeng, Manguen I, Manguen II, Manyai, Lamal-Pougue, Bingongog, Nkongtock, Mbeng, Mayebeck et Matomb-route). 11 villages restent encore non connectés au réseau AES SONEL. Il s'agit de :

- 1- Mbemdjock (partiellement);
- 2- Lissé (partiellement);
- 3- Mandoga ;
- 4- Matomb-village ;
- 5- Mayos ;
- 6- Nganda ;
- 7- Bomtol ;
- 8- Boumbone ;
- 9- Mawel ;
- 10- Pan-pan ;
- 11- Kombeng.



Photo 15 : Pylône électrique

La situation récapitulative des infrastructures électriques de la Commune de Matomb se présente comme indiquée dans le tableau suivant :

Tableau 9 : Caractérisation des infrastructures électriques

Localité	Infrastructure et équipement rencontrés	Etat de fonctionnement et répartition spatiale
Mandoumba	Réseau AES Sonel	Bon état de fonctionnement malgré les coupures fréquentes
	2 transformateurs	Bon état
	Couverture du réseau électrique	Bon état
Mambine	Réseau AES Sonel	Baisse permanente de tension et coupures intempestives d'électricité
	2 transformateurs	Bon état
	Couverture du réseau électrique	Bon état
Ngoung	Réseau AES Sonel	Bon état de fonctionnement malgré les coupures fréquentes
	1 transformateur	Bon état
	Couverture du réseau électrique	Bon état
Nkenglikock	Réseau AES Sonel	Bon état de fonctionnement malgré les coupures fréquentes
	1 transformateur	Bon état
	Couverture du réseau électrique	Bon état
Manguen I	Réseau AES Sonel	Bon état de fonctionnement malgré les coupures fréquentes
	1 transformateur	Bon état
	Couverture du réseau électrique	Bon état
Manguen II	Réseau AES Sonel	Bon état de fonctionnement malgré les coupures fréquentes
	2 transformateurs	Bon état
	Couverture du réseau électrique	Bon état
Manyai	Réseau AES Sonel	Bon état de fonctionnement malgré les coupures fréquentes
	1 transformateur	Bon état

	Couverture du réseau électrique	Bon état
Mbeng	Réseau AES Sonel	Bon état de fonctionnement malgré les coupures fréquentes
	1 transformateur	Bon état
	Couverture du réseau électrique	Bon état
Nkongtock	Réseau AES Sonel	Bon état de fonctionnement malgré les coupures fréquentes
	2 transformateurs	1 en Bon état et 1 en panne
	Couverture du réseau électrique	Bon état
Bingongog	Réseau AES Sonel	Bon état de fonctionnement malgré les coupures fréquentes
	1 transformateur	Bon état
	Couverture du réseau électrique	Bon état
Mayebeck	Réseau AES Sonel	Bon état de fonctionnement malgré les coupures fréquentes
	1 transformateur	Bon état
	Couverture du réseau électrique	Bon état
Matomb-Centre	Réseau AES Sonel	Bon état de fonctionnement malgré les coupures fréquentes
	04 transformateurs	Bon état
	Couverture du réseau électrique	Bon état
Lamal-Pougue	Réseau AES Sonel	Bon état de fonctionnement malgré les coupures fréquentes
	1 transformateur	Bon état
	Couverture du réseau électrique	Bon état
Mbemdjock	Couverture du réseau électrique	Partiellement
	1 transformateur	Bon état

NB : Il faut signaler qu'il existe dans la Commune certains services qui sont logés dans les locaux de la Sous-préfecture pour faute de bâtiments (Jeunesse et Education Civique, Elevage et pêche, etc.).

III.5-Principales potentialités de la Commune

Tableau 10 : Les principales potentialités relevées dans la commune

Ressources	Localisation du site	Potentiel	Utilisateur	Contrôleur	Mode de gestion	Tendance	Problèmes	Actions envisagés
Forêt	Tous les villages sauf Matomb, Lisse, Mbemndjock, Nganda, Boumbone	Plantes médicinales Produits Ligneux et Non Ligneux Giboyeuse Sol favorable à l'agriculture	Tradi praticiens Exploitants forestiers Chasseurs Population agriculteurs	Etat (Chef de poste forestier) Commune (Maire Propriétaire terrien riverains	Indirecte	Disparition de certaines essences et espèce fauniques Forte dégradation Poussée du désert Changement climatique Décomposition partielle du sol par les microorganismes Dégradation du sol	Exploitation anarchique des essences forestières et espèces fauniques	Sensibilisation contre le sciage sauvage et les feux de brousse Utilisation rationnelle des produits ligneux et non ligneux
Rochers	Malabo (Mambine) Bagwen (Manguen 1) Boumbone Matomb-Centre	Tourisme	Touristes riverains	Communauté Délégué Départemental Tourisme Chefs des villages concernés	Indirecte	Abandon Faible fréquentation	Faible promotion du tourisme	Recherche des partenaires pour exploitation
Cours d'eau	Tous les villages de la Commune	Espèce halieutiques Sable fin	Population Riverains	Etat (personnel eaux et forêts) Commune (Maire) Chefs de villages	Indirecte	Assèchement des cours d'eau Disparition des espèces halieutiques Changement climatique	Difficulté d'accès	Faible présence des espèces halieutiques
Elites	Mambine, Manguen 1 Manguen 2, Mayebég Lamal-Pougue Matomb-Centre	Financement des projets sociaux	Populations Elèves	Bénéficiaires Donateurs Chefs de villages Comités de gestion	Directe	Conflits sociaux Faible gestion Faible année de fonctionnement des infrastructures existantes	Mauvaise gestion des infrastructures disponibles	Sensibilisation pour utilisation durable
Carrières de sable	Matomb-Centre	Roches diverses	Riverains Mairie	Délégué Départemental Mines Maire Commandant de Brigade	Indirecte		Difficulté d'exploitation	Elaboration requête de financement pour exploitation

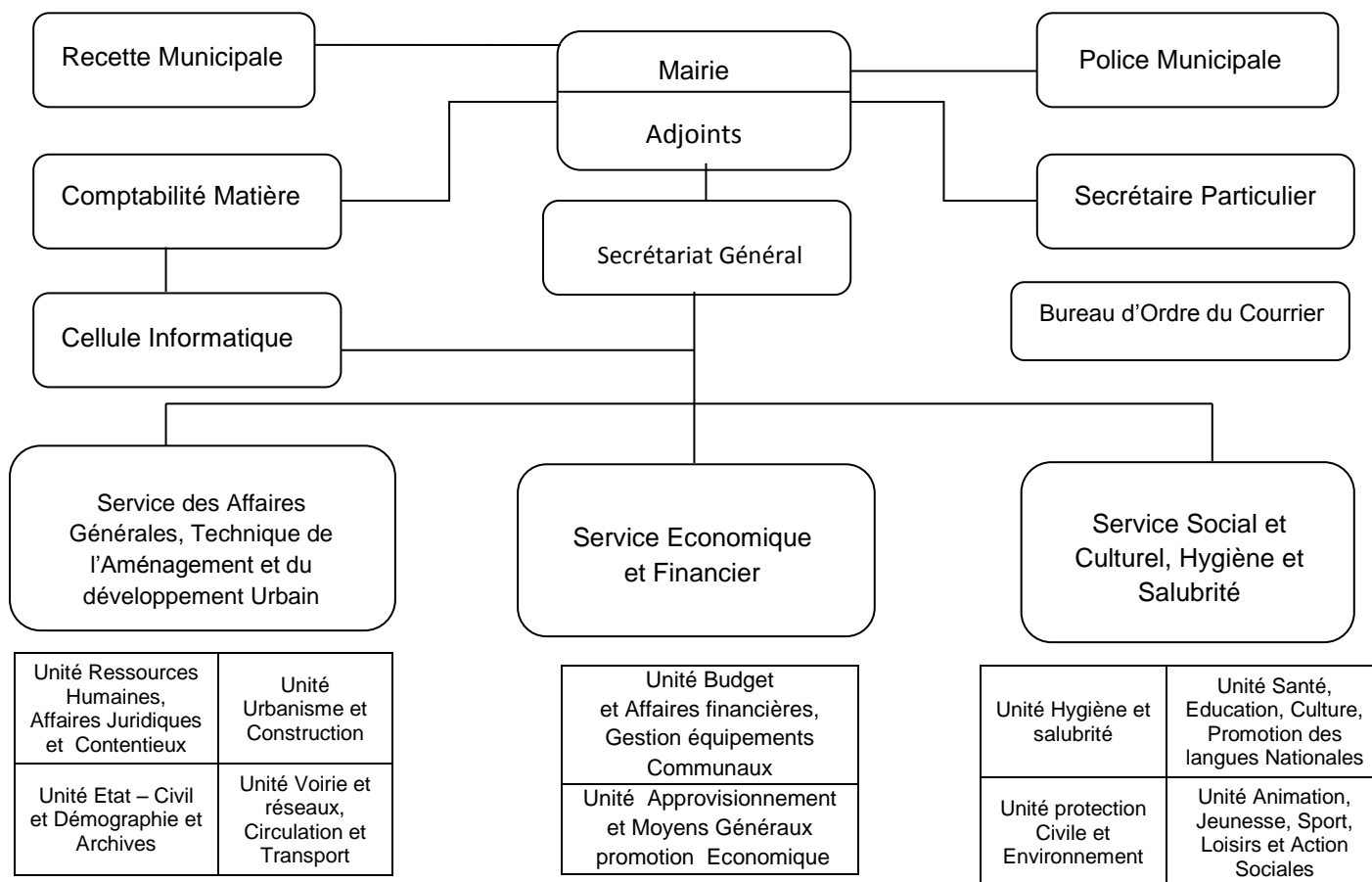
IV- SYNTHESE DES RESULTATS DU DIAGNOSTIC

IV.1- SYNTHESE DU DIC

IV.1.1- Viabilité organisationnelle

La Commune de Matomb dispose d'un organigramme conforme à l'Arrêté N° 00136/A/ MINATD/ DCTD du 24 août 2009 du Ministre de l'Administration Territoriale et de la Décentralisation. Des efforts sont faits par l'Exécutif Communal pour rendre opérationnelles la plupart des Unités créées.

La mandature 2013-2018 devrait permettre à la Commune d'asseoir cet organigramme sur les bases plus concrètes.



IV.1.2- Exécutif Communal

Il est composé du Maire (M. NGAN BALEBA Gabriel) et de ses deux (02) Adjoints (M. BALIMIS II et Mme NGO SACK épouse NGUIDJOL) les tâches sont bien réparties entre le Maire et ses Adjoints.

Si les attributions du Maire sont précisées par les textes organiques, celles de ses Adjoints sont définies par l'Arrêté Municipal N° 01/AS/C/MAT du 25 Janvier 2008.

IV.1.3- Conseillers Municipaux

Nombre de Conseillers Municipaux : 22/25 dont

- 05 femmes
- 17 hommes
- 03 Conseillers sont décédés.

Tableau 11 a-: Liste des Conseillers Municipaux en place lors des diagnostics (DIC, DEUC, DPNV)

N° d'ordre	NOMS ET PRENOMS
1	EONNE Jean
2	MINKA Lucien Célestin
3	ETOUNDE
4	LIPOOH Véronique
5	EONE EONE Raphaël
6	YEBGA BAYIHA Michel C.
7	MINLEND Paul
8	NGAN BALEBA Gabriel
9	KENDEG Antoine
10	BALEBA David Euloge
11	LISSOM Dieudonné
12	LINKENG LI NDJIGUI Antoine
13	NGO MAYO Marie Paule
14	NGO MATONGO Marie
15	NJOCK Jacques
16	MENG LIHINAC Jean Marie
17	NGAN II
18	BALIMIS II
19	NGO TIBA Marie Thérèse
20	MAKENDI Justin
21	NGO SACK épouse NGUIDJOL
22	NGAN BALEBA Gabriel

Il est important de signaler que le Conseil Municipal de la Commune de Matomb qui achevait la mandature 2007-2013, qui était en place au moment des divers diagnostics, a été remplacé par un nouveau Conseil Municipal issu des Elections Municipales, Scrutin du 30 septembre 2013. Un nouvel Exécutif Municipal a été mis en place. Il s'agit de :

- Maire : M. NYOBE NYOBE
- 1^{er} Adjoint au Maire : M. NGUIDJOL Janvier François
- 2^e Adjoint au Maire : Mme NGO NKWEY

Tableau 11 b-: Liste des Conseillers Municipaux actuels

N° d'ordre	NOMS ET PRENOMS
1	NYOBE NYOBE
2	BAHEBECK Jean
3	BIYA II Jean Jacques
4	NGUIDJOL Janvier François
5	Me NOUGA
6	NGO BAYIHA Sabine
7	MBONDO Godefroy
8	UM Bernard
9	BILONG Epouse DJON
10	BIEM BI LIBII

11	NGO YAMB
12	MINYEM NTJAM
13	NGUIDJOY
14	BAMSECK Albert
15	NGO KWEY
16	NGO MANGUELE
17	MBOGBA Jacques
18	NYOBE René
19	NGO NJIGUI
20	BAYI Jean Michel
21	NDJE MAYO Jean
22	LISSOUCK Anselme
23	MATIP II Mathias
24	MBOGBA Jean Ruben
25	EONE BIYONG Jérémie

IV.1.4- Forces, Faiblesses et Axes de renforcement de la Commune

Tableau 12 : Les forces et les faiblesses de la Commune

Axes	Forces	Faiblesses
Gestion des Ressources humaines	<ul style="list-style-type: none"> - Un Maire haut cadre bien formé, disponible - un Secrétaire Général diplômé du CEFAM, très expérimenté et disponible - Un Conseil Municipal composé à plus de 50% des diplômés de l'Enseignement Supérieur - Recrutement récent de deux cadres (ACD et ACF) - Forte élite engagée pour le développement de la Commune - Le personnel est bien formé - Leadership positif de certaines élites - Diversité d'opinions politiques vivant en paix 	<ul style="list-style-type: none"> - Tous les postes de l'organigramme ne sont pas pourvus. - Contribution de certains Conseillers Municipaux quasi nulle dans la mobilisation des populations qui n'adhèrent pas suffisamment à certains programmes initiés par la Commune. - Coordination insuffisante de l'action des élites
Gestion des Ressources financières	<ul style="list-style-type: none"> - l'axe lourd (RN3) Douala – Yaoundé, réservoir de production de recettes pour la Commune sur près de 40km - le Receveur Municipal est un Cadre de CEFAM bien formé - présence d'une carrière de pierre, source potentielle de revenus pour la Commune - forte capacité de mobilisation de ressources extérieures 	<ul style="list-style-type: none"> - insuffisance des ressources propres de la Commune. - la trop grande dépendance du budget communal des ressources externes (CAC, Subventions et transfert divers...). - le système de collecte des fonds propres peu efficace. - l'incivisme fiscal des populations et des divers contribuables. - l'indisponibilité du Centre Départemental des Impôts de Nyong & Kellé, seul habilité dans l'initiation des opérations d'assiette, d'émission et de recouvrement des impôts et taxes qui transitent par la recette des finances départementale et qui sont reversés à la Trésorerie Générale où s'effectue le mouvement de fonds. La rétrocession de ces fonds est très lente.
Gestion du Patrimoine	<p>la Commune dispose d'une moto la Commune dispose de sept ordinateurs, de quatre imprimantes et d'une photocopieuse</p>	<ul style="list-style-type: none"> - la Commune ne dispose d'aucun titre de propriété, même sur le site qui abrite les services administratifs de la Commune (Hôtel de ville, Foyer, Tribune, Comptoirs marchands...); - la Commune ne dispose d'aucun Plan d'Urbanisme,

		<p>même sommaire. Les démarches entreprises dans ce sens n'ont toujours pas abouti pour suivi insuffisant du dossier ;</p> <ul style="list-style-type: none"> - le camion Benne de la Commune est non fonctionnel (panne). - la carrière de pierre est non exploitée ; - le matériel informatique dont dispose la Commune est insuffisant.
Gestion des relations	le partenariat (GIZ, CTFC, PNDP, CVUC, FEICOM, ASAFRO, SYNCONYK, etc)	<ul style="list-style-type: none"> - les relations Commune et populations sont relativement tendues en raison d'une sensibilisation insuffisante de celles-ci notamment par les Conseillers Municipaux ; - les relations Commune et Sectoriels locaux sont peu efficaces en raison du manque de moyens pour les Sectoriels.

Tableau 13 : les axes de renforcement

Domaines	Problèmes identifié	Thèmes de renforcement	Personnes concernées
GESTION DES RESSOURCES HUMAINES	Mobilisation insuffisante de la population par les Conseillers municipaux	Rôle du Conseiller municipal dans la sensibilisation et la mobilisation des populations en vue de leur adhésion aux divers programmes de développement	<ul style="list-style-type: none"> - Conseillers Municipaux - ACD - SG de la Commune
		La Commune au service de tous	<ul style="list-style-type: none"> - Conseillers Municipaux - ACD - SG de la Commune
	Coordination insuffisante de l'action des élites	<ul style="list-style-type: none"> - la dynamique de groupe - notion de leadership efficace 	<ul style="list-style-type: none"> - Conseillers Municipaux - Elites - ACD - SG de la Commune
	Non résidence permanente des membres de l'Exécutif Municipal à Matomb	Elaboration d'un programme de permanence hebdomadaire à la Commune pour les 03 membres de l'Exécutif Municipal	<ul style="list-style-type: none"> - le Maire - les 02 Adjoints au Maire - SG de la Commune - Receveur municipal
	Insuffisance quantitative et qualitative du personnel communal	<ul style="list-style-type: none"> - Recrutement de personnel qualifié pour rendre l'organigramme en place - Renforcement des capacités du personnel sur : <ul style="list-style-type: none"> o la maîtrise de l'outil informatique o le suivi de l'exécution des microprojets o l'animation des Communautés o la conservation des archives o l'hygiène et la salubrité publiques. 	<ul style="list-style-type: none"> - L'Exécutif Municipal - SG de la Commune - ACD - AFC - le personnel communal
GESTION DES RESSOURCES FINANCIERES	Fichier des contribuables non encore entièrement actualisé	Poursuite de l'actualisation du fichier des contribuables	<ul style="list-style-type: none"> - L'Exécutif Municipal - SG de la Commune - ACD - AFC
	Indisponibilité du Centre Départemental des Impôts	<ul style="list-style-type: none"> - Collaboration Commune/ Centre Départemental des Impôts - Nécessité d'une relecture pour plus d'efficacité dans le recouvrement de l'impôt libératoire 	<ul style="list-style-type: none"> - Centre Départemental des Impôts - SG de la Commune - Receveur municipal - ACF - Agents de recouvrement
	Ressources propres de la Commune insuffisantes	Identification de nouvelles sources de recettes	<ul style="list-style-type: none"> - SG de la Commune - Receveur municipal - ACD - AFC - Personnel Commune
	Système de collecte de fonds peu efficace	Sécurisation des recettes	<ul style="list-style-type: none"> - Maire - SG de la Commune - Receveur municipal - Agent de recouvrement - ACD - AFC
	Plan de paiement des engagements pas au point	Elaboration d'un plan de paiement des engagements	<ul style="list-style-type: none"> - Maire - SG de la Commune - Receveur municipal
GESTION DU	La Commune ne dispose	Comment obtenir un titre de propriété	<ul style="list-style-type: none"> - L'Exécutif Municipal

PATRIMOINE	d'aucun titre de propriété		<ul style="list-style-type: none"> - SG de la Commune - ACD - AFC - Comptable Matières
	La Commune ne dispose d'aucun Plan d'urbanisme, même sommaire	Elaboration d'un Plan d'urbanisme	<ul style="list-style-type: none"> - L'Exécutif Municipal - SG de la Commune - Services techniques - Commune - ACD
	Patrimoine insuffisant	Acquisitions diverses (matériels roulants, terrains, matériels informatiques...) pour agrandir le patrimoine communal	<ul style="list-style-type: none"> - L'Exécutif Municipal - SG de la Commune - Services techniques - Commune - ACD - AFC
		Construction de boutiques et aménagement des aires de stationnement (sources de recettes propres) le long des 40 km de l'axe lourd qui traverse la Commune	<ul style="list-style-type: none"> - L'Exécutif Municipal - SG de la Commune - Services techniques - ACD - AFC
	Carrière de pierre non exploitée	Montage d'un projet pour la mise en exploitation de la carrière de pierre	<ul style="list-style-type: none"> - L'Exécutif Municipal - SG de la Commune - Services techniques - ACD
GESTION DES RELATIONS	Relations Commune et Populations relativement tendues	Elaboration d'un Plan Media pour une communication plus directe de l'Exécutif Communal avec les populations afin de mieux les sensibiliser pour obtenir leur adhésion au programme d'action de la Commune	<ul style="list-style-type: none"> - L'Exécutif Municipal - SG de la Commune - ACD - AFC - Conseillers municipaux
	Relations Commune/Sectoriels locaux peu efficace	Comment renforcer les relations entre la Commune et les Sectoriels locaux	<ul style="list-style-type: none"> - L'Exécutif Municipal - SG de la Commune - l'ACD - AFC
	Relations Commune/Chefs de village pas très au point	Elaboration d'une plate forme de rencontres régulières de concertation pour parler du développement avec les Chefs de villages	<ul style="list-style-type: none"> - L'Exécutif Municipal - SG de la Commune - l'ACD - AFC - Chefs de village
	Relations Commune et le Personnel communal	Tenue de réunions régulières entre l'Exécutif et le Personnel	<ul style="list-style-type: none"> - L'Exécutif Municipal - SG de la Commune - Personnel communal
	Relations Commune et les Conseillers Municipaux	Le rôle du Conseiller municipal et son attitude lors des réunions du conseil municipal	<ul style="list-style-type: none"> - L'Exécutif Municipal - Conseillers municipaux - SG - ACD - AFC

IV.2- Synthèse des données collectées sur la petite enfance

Tableau 14 : Données sur la petite enfance

Besoins	État des lieux/ diagnostic situation actuelle et priorités	Objectifs généraux	Principales activités à mener	Responsables et partenaires d'exécution
Enregistrement des naissances pour 96 enfants de 0 à 5 ans	Opération d'enregistrement des enfants de 0 à 5 ans. Nombre : 451 Bénéficiaires : 355 Pourcentage : 78,71% Non déclaration des naissances par les parents	Établissement de 96 actes de naissance des enfants de 0 à 5 ans.	Sensibiliser les parents pour déclaration des naissances aux Centres de santé et à la Commune ; Établir 96 actes de naissance pour les enfants de 0 à 5 ans ; Faire une identification systématique de tous les enfants de 0 à 5 ans ; Elabore un répertoire ; Ressortir le nombre de bénéficiaires ; Faire un pourcentage.	Secrétaire d'état- civil Médecin Chef du CMA
Enregistrement des naissances pour 960 enfants de 0 à 8 ans	Opération d'enregistrement des enfants de 0 à 8 ans. Nombre : 960 Bénéficiaires : 827 Pourcentage : 86% Non déclaration des naissances par les parents	Établissement d'acte de naissance des enfants de 0 à 8 ans	Sensibiliser les parents pour déclaration des naissances aux Centres de santé et à la Commune ; Faire une identification systématique de tous les enfants de 0 à 8 ans ; Elabore un répertoire ; Ressortir le nombre de bénéficiaires ; Faire un pourcentage.	Exécutif municipal, MINJUSTICE, Secrétaire d'état- civil Médecin Chef du CMA
Vaccination	Couverture vaccinale effective Nombre : 960 Bénéficiaires : 941 Pourcentage : 97% Non présentation des enfants par les parents aux lieux de vaccination	Sensibilisation des parents pour l'intérêt de la vaccination des enfants ; Assurer une meilleure couverture vaccinale des enfants de 0 à 8 ans.	Faire un ratissage de vaccination	MINSANTE/Hôpital de District de Ngog-Mapubi Centre Médical d'Arrondissement (CMA) de Matomb
Prévention du paludisme	Couverture préventive effective Nombre : 960 Bénéficiaires : 941 Pourcentage : 97% Difficulté d'accès aux moustiquaires	Lutter efficacement contre le paludisme à travers une distribution systématique des Moustiquaires imprégnées dans tous les ménages.	Distribution des moustiquaires	MINSANTE/Hôpital de District de Ngog-Mapubi, le CMA de Matomb
Nutrition	Les enfants jouissent d'un encadrement nutritionnel moyen	Améliorer la nutrition de l'enfant à travers l'accès à une nourriture variée, de quantité et de qualité suffisante	Sensibiliser les ménages sur la nécessité et l'importance de bien nourrir les enfants	MINAS/MINADER/MINSANTE

Éducation préscolaire et scolaire	Tous les enfants de moins de 8 ans ne vont pas à l'école Nombre : 640 Bénéficiaires : 607 Pourcentage : 94,84%	améliorer l'offre d'éducation au sein de l'espace communal	Rapprocher les écoles maternelles des enfants	Délégué d'Arrondissement MINEDUB de Matomb
Eau, hygiène et assainissement	Difficulté d'approvisionnement en eau potable Environnement insalubre et malsain	Créer un environnement social salubre, avec des infrastructures d'approvisionnement en eau fiables	Réhabilitation des points d'eau en panne et Construction des points d'eau potable Améliorer les activités du service communal d'hygiène et salubrité	MINEE/Commune/CMA Matomb /Chefs de tous les établissements scolaires/DDMINEPDED

Concernant la situation de la petite enfance dans la Commune, le nombre de naissance va sans cesse croissant et pour cela, la mairie organise fréquemment des descentes auprès des populations afin d'établir des actes de naissances aux enfants qui n'en n'ont pas et les sensibiliser sur l'importance d'établir des actes de naissances et faciliter ainsi l'insertion scolaire. Car il existe dans la Commune plusieurs écoles maternelles et primaires assurant ainsi la scolarisation des enfants en âge d'aller à l'école. Toutefois, selon les dirigeants de ces établissements et le MINEDUB, l'insuffisance en table bancs, en matériel didactique, en latrines, points d'eau potable demeurent d'actualité dans l'attente d'une solution rapide.

Sur le plan sanitaire, le Centre Médical d'Arrondissement organise régulièrement des campagnes de vaccinations gratuites qui s'étendent dans les villages de la commune, de même que des campagnes de sensibilisation sur le VIH/sida, des distributions des moustiquaires imprégnées pour la prévention contre le paludisme. Cependant, la faible distribution en eau potable oblige les populations à consommer de l'eau des sources environnantes. Bien que l'allaitement maternelle soit la méthode de nutrition la plus pratiquée par les mamans jusqu'à l'âge de deux (02) ans, on note tout de même une augmentation du taux de maladies hydriques chez les enfants de cette tranche d'âge.

IV.3- Synthèse des données sur les changements climatiques

Tableau 15 : Synthèse sur les changements climatiques

Secteurs	Tendances	Effets biophysiques	Effets socioéconomiques	Niveau de risque	Potentiel local pour résoudre le problème, capacité locale d'adaptation	Solutions envisagées	Villages zones concernées
Agriculture	Sécheresse Faible pluviométrie	<ul style="list-style-type: none"> - Assèchement des sols - Assèchement des cours d'eau - Cultures rabougris 	<ul style="list-style-type: none"> - Baisse rendement agricole - Revenus insuffisant des ménages - Pauvreté 	Moyen	<ul style="list-style-type: none"> - Chefs de postes agricoles DAADER - Ressources humaines - Espaces cultivables - Services d'Arrondissement de l'Agriculture 	<ul style="list-style-type: none"> - Reboisement - Renforcement des capacités pour maîtrise des nouvelles techniques agricoles 	Tous les villages de la Commune
Élevage/ pêche	Sécheresse Faible pluviométrie	<ul style="list-style-type: none"> - Assèchement des herbes du pâturage - Assèchement des cours d'eau 	<ul style="list-style-type: none"> - Faible rendement des produits d'élevage - Carence alimentaire - Coût élevé des produits congelés (poulet, poisson, porc etc.) 	Elevé	<ul style="list-style-type: none"> - Eleveurs (53) - Lac municipal - Espaces disponibles pour élevage 	<ul style="list-style-type: none"> - Création de 03 étangs piscicoles - Sensibilisation pour un élevage ciblé et moderne - Plaidoyer pour formation des potentiels éleveurs - Elaboration d'un projet pour fourniture des races améliorées (poulets, porcs, aulocaudes) 	Matomb centre Bingongog Manguen 1
Forêt/faune	Recul de la forêt Disparition des espèces et essences protégées	<ul style="list-style-type: none"> - Assèchement des arbres - Assèchement des cours d'eau - Poussée du désert 	Raréfaction des essences forestières et espèces fauniques	Moyen	Ressources humaines Chef de poste forestier Population des villages concernés	<ul style="list-style-type: none"> - Reboisement - Sensibilisation pour arrêt des abattages abusifs - Respect des espèces et essences protégées 	Kombeng Nganda Mberndjock Boumbone Mayôs
Eau/ Assainissement	Sécheresse Faible pluviométrie Réduction du lit du cours d'eau	<ul style="list-style-type: none"> - Assèchement des cours d'eau - Dépôt abusifs des matières d'origine fécale - Faible assainissement des déchets 	<ul style="list-style-type: none"> - Maladies d'origine hydrique - Environnement malsain - Ecoulement difficile des cours d'eau 	Moyen	Comité de gestion des points d'eau existants Personnel du Service des Eau et Forêts Ressources humaines Les points d'eau potable	Réhabilitation des points d'eau potable en panne et construction d'autres points d'eau potable Sensibilisation contre la pollution des cours d'eau	Lisse, Matomb-Centre, Lamal-Pougou, Manguen 1, Nkenglikock, Mandoumba
						Mise en place d'une politique de gestion des ordures ménagères	Tous les villages et l'espace urbain
Santé	Prolifération des maladies (endémiques et épidémiques)	<ul style="list-style-type: none"> - Assèchement des cours d'eau - Faible assainissement des déchets - Assèchement de la nappe phréatique - Pollution des cours d'eau existants par le dépôt des matières d'origine fécale 	<ul style="list-style-type: none"> - Fragilisation sanitaire des populations - Recours à la pharmacopée - Pratique de l'automédication - Complication des maladies - Risque de mort 	Elevé	Ressources humaines Personnel sanitaires Personnel existant du CMA Règles élémentaires d'hygiène	<ul style="list-style-type: none"> Organisation des campagnes de sensibilisation pour prévention des épidémies Organisation des campagnes de vaccination 	Tous les villages de la Commune
Développement urbain	Forte pluviométrie Agglomération de l'habitat	Délabrement des habitats Augmentation des sans abris Promiscuité Maladies diverses	<ul style="list-style-type: none"> - Fragilisation sanitaire des populations - Recours à la pharmacopée - Pratique de l'automédication - Complication des maladies - Risque de mort 	Moyen	Ressources humaines	Mise en place d'un plan d'urbanisation	Matomb-Centre

IV.4- Principaux problèmes et besoins identifiés et consolidés par secteur

Tableau 16 : Problèmes et besoins identifiés et consolidés par secteur

N°	Secteur	Problèmes reformulés	Causes pertinentes	Villages concernés	Principaux effets	Microprojet souhaité
1	Agriculture	Faible productivité agricole	<ul style="list-style-type: none"> • Organisation insuffisante des producteurs • Manque de financement • Insuffisance d'encadrement technique • Agriculture extensive • Outillages rudimentaires 	Tous les villages	<p>Production insuffisante</p> <p>Revenu bas des populations</p> <p>Faible économie familiale</p> <p>Difficulté de scolarisation des enfants</p>	<p>Sensibilisation des producteurs</p> <p>Elaboration des projets et requêtes</p> <p>Création d'un fonds pour financement des projets des OP</p> <p>Organisation des producteurs (création GIC, GIE, Coopératives)</p> <p>Appui des semences améliorées et encadrement technique</p>
2	Elevage, Pêches et Industries Animales	Pratique artisanale de l'élevage et de la pisciculture	<ul style="list-style-type: none"> • Elevage non homologué • Insuffisance d'encadrement et de formation des potentiels éleveurs • Faible pratique de la pisciculture 	Tous les villages	Faible production des protéines animales et halieutiques	<p>Homologation des élevages</p> <p>Promotion de l'élevage par la construction des fermes pour élevage</p> <p>Renforcement des capacités des populations par des formations /séminaires</p> <p>Approvisionnement des races améliorées</p>
3	Santé Publique	Difficulté d'accès aux soins de santé de qualité	<ul style="list-style-type: none"> • Insuffisance du personnel soignant • Insuffisance de médicaments dans les centres de santé existants • Insuffisance des lits d'hospitalisation • Vétusté du CMA • Eloignement des CSI existants de certains villages 	<p>Tous les villages disposant des formations sanitaires</p> <p>Tous les villages très éloignés des CSI (Plus de 7 km du CSI existant)</p>	<p>Santé précaire des populations</p> <p>Vulnérabilité des populations</p> <p>Taux de mortalité élevé</p> <p>Recours à l'automédication</p> <p>Pratique de la pharmacopée</p>	<p>Affectation du personnel soignant dans toutes les formations sanitaires en nombre suffisant</p> <p>Fourniture des médicaments dans toutes les formations sanitaires</p> <p>Réhabilitation du CMA existant et construction de nouveaux CSI</p> <p>Fournir les lits de façon adéquate dans toutes les formations sanitaires</p>
4	Travaux Publics	Mauvais état des routes et ouvrages	<ul style="list-style-type: none"> • Reprofilage irrégulier • Coût élevé du projet • Revenu faible des populations • Routes non classées dans le réseau prioritaire 	Tous les villages et l'espace urbain	<p>Rareté des véhicules</p> <p>Coûts de transport élevés</p> <p>Réduction du trafic</p> <p>Arrêt saisonnier de certaines activités</p>	<p>Mobilisation des ressources</p> <p>Sensibilisation des populations et autorités pour création des Comités de route</p> <p>Entretien régulier des routes</p> <p>Réfection des ponts et ponceaux</p>
5	Education de base	Difficultés d'accès à une éducation de base de qualité	<ul style="list-style-type: none"> • Insuffisance des salles de classe • Insuffisance du personnel enseignant • Salles de classe en matériaux provisoires • Eloignement de certaines écoles • Points d'eau inexistantes dans plusieurs établissements • Latrines inexistantes dans certaines écoles 	<p>Tous les villages sauf à Malminan, Lamal pougue, Ngoung, Matomb gpe2, Matomb maternelle, Bingôngog, Nkenglikock, Mambine, Mawél, Nkongtock, Kombéng</p> <p>Toutes les écoles sauf Lisse, Mandoga Mayôs, Mambine, Mawél, Malminan, Kombéng, Matomb (gpe1, 2) et</p>	<p>Echecs récurrents</p> <p>Abandon précoce des classes par les élèves</p> <p>Exode rural</p> <p>Délinquance juvénile</p> <p>Risque de fermeture de l'école</p>	<p>Construction de 108 salles de classe</p> <p>Réhabilitation de 33 salles de classe</p> <p>Construction de 19 points d'eau potable</p> <p>Réhabilitation de 4 points d'eau potable</p> <p>Affectation des enseignants en nombre suffisant 6 enseignants /école</p> <p>Construction de 41 blocs de 3 latrines</p>

N°	Secteur	Problèmes reformulés	Causes pertinentes	Villages concernés	Principaux effets	Microprojet souhaité
				maternelle Lisse, Mandoga, Mayôs, Mambine		
6	Culture	Acculturation progressive des populations	<ul style="list-style-type: none"> •Négligence des us et coutumes •Non initiation des jeunes à la culture •Occidentalisation manifeste 	Tous les villages et l'espace urbain	<ul style="list-style-type: none"> • Perte des valeurs culturelles • Méconnaissance de la culture locale 	<p>Promouvoir la culture locale en organisant les rencontres parents/jeunes et autres manifestations culturelles</p> <p>Construire un Centre Socio Culturel à Matomb</p> <p>Organisation des soirées/festivals culturels dans les villages</p> <p>Promouvoir la construction et le fonctionnement des foyers communautaires</p>
7	Promotion femme et famille	Faible promotion de la femme et de la famille dans la Commune	<ul style="list-style-type: none"> •Manque de financement •Insuffisance d'encadrement de la femme et de la fille •Faible intéressement de la femme à sa promotion •Faible niveau d'étude des femmes 	Tous les villages et les quartiers de l'espace urbain	<ul style="list-style-type: none"> • Pauvreté ambiante • Analphabétisme poussé • Risque de grossesses non désirées • Risque des MST/VIH /SIDA • Foyers fragilisés et insécurisés 	<p>Plaidoyer pour création des cellules locales/ villageoises de promotion de la femme et de la famille.</p> <p>Construction d'un Centre de Promotion de la Femme et de la Famille à Matomb</p> <p>Intensifier la sensibilisation auprès des filles-mères et des garçons-pères</p>
8	Affaires Sociales	Faible prise en charge des personnes vulnérables	<ul style="list-style-type: none"> • Faible organisation des personnes vulnérables • Ignorance des actions en faveur des personnes vulnérables • Revenus faibles, • Faible encadrement des personnes vulnérables 	Tous les villages et l'espace urbain	<ul style="list-style-type: none"> • Stigmatisation et abandon des personnes vulnérables à leur propre sort • Mendicité progressive 	<p>Organiser et structurer d'avantage les Associations des personnes handicapées existantes.</p> <p>Financer les Associations des personnes handicapées dans la création des AGR</p>
9	Energie	Difficulté d'accès à l'énergie électrique	<ul style="list-style-type: none"> • Insuffisance du réseau électrique • Manque de financement • Coupures régulières et prolongées du réseau existant 	Tous les villages sauf Mbemndjock, Matomb Village, Bômtôl, Pan Pan, Mawél, Boumbone , Mayôs, Kombéng, Nganda, Nkongtok, Mambine (en partie) et Mandoga	<ul style="list-style-type: none"> • Exode rural • Insuffisance de commodités liées à l'énergie électrique • Vie monotone • Pertes et dégâts matériels 	<p>Disposer de façon adéquate d'un réseau électrique en MT et BT</p> <p>Extension du réseau</p> <p>Renforcer l'offre énergétique à travers l'utilisation des plaques solaires</p>
	Eau	Difficulté d'accès à l'eau potable	<ul style="list-style-type: none"> • Insuffisance des points d'eau potable • Etat défectueux des points d'eau potable existants • Sources non aménagées • Manque de financement • Faible organisation des comités de gestion des points d'eau 	<p>Tous les villages sauf Mambine, Nkenglikock, Bingôngôg, Lisse, Mawél</p> <p>Mandoumba (02), Mambine (01), Mbeng (01), Matomb (02), Lamal Pougue (01), Mbemndjock (01), Nkenglikock</p> <p>Mayôs (01)</p>	<ul style="list-style-type: none"> • Baisse des résultats scolaires • Risque des maladies liées à l'eau • Vulnérabilité des populations • Dépenses et imprévues • Baisse de la production agricole 	<p>Construction en nombre suffisant de points d'eau potable</p> <p>Réhabiliter les points défectueux existants</p>

N°	Secteur	Problèmes reformulés	Causes pertinentes	Villages concernés	Principaux effets	Microprojet souhaité
				Tous les villages		Aménager les sources
10	Enseignements secondaires	Difficulté d'accès aux enseignements secondaires	<ul style="list-style-type: none"> Insuffisance des salles de classe et des tables bancs Insuffisance du personnel enseignant 	<p>Lamal pougue(16), Matomb (6), Mandoumba (6), Manguen2 (6), Malminan (8), Nkenglikock (8), Mawél (10)</p> <p>Dans tous les villages disposant d'un établissement scolaire</p> <p>Lamal pougue (02), Manguen2 (01), Malminan (01), Nkenglikock (01)</p>	<ul style="list-style-type: none"> Abandon précoce des classes par les élèves Exode rural Délinquance juvénile 	<p>Construction des salles de classe en nombre suffisant et en matériaux définitifs (60)</p> <p>Affectation du personnel enseignant qualifié en nombre suffisant</p> <p>Construction de (08) points d'eau potable</p>
11	Emploi et Formation Professionnelle	Difficulté d'accès à la formation professionnelle et à l'emploi	<ul style="list-style-type: none"> Insuffisance des centres de formation Rareté de l'emploi Manque de financement Faible employabilité des jeunes 	Mandoumba, Nkenglikock et dans l'espace urbain	<ul style="list-style-type: none"> Oisiveté poussée Exode rural Délinquance Insécurité Pauvreté Débauche sexuelle Inertie totale des jeunes 	Construction des Centres de Formation Professionnelle pour auto emploi des jeunes (04)
12	Travail et sécurité sociale	Difficulté d'accès à un emploi fixe permanent et à la sécurité sociale	<ul style="list-style-type: none"> Absence de structure d'encadrement des travailleurs existants Rareté du travail fixe et rémunéré 	Matomb	<ul style="list-style-type: none"> Absence de suivi sur la sécurité des travailleurs Faible épanouissement Retraite non assurée 	Construction d'une structure d'encadrement des travailleurs Plaidoyer pour le respect du SMIG
13	Tourisme	Faible promotion du tourisme	<ul style="list-style-type: none"> Potentiel touristique mal connu Sites touristiques non identifiés et recensés ; Méconnaissance de l'importance du secteur Passivité des promoteurs et acteurs ; 	Tous les villages	<ul style="list-style-type: none"> Inactivisme du secteur ; Destinations non touristique (Villages) 	Identification, recensement, création et aménagement des sites et autres attractions touristiques
14	Forêt et Faune	Difficulté d'accès aux produits forestiers et fauniques	<ul style="list-style-type: none"> Rareté du gibier Inexistence du comité de lutte contre l'exploitation illicite des ressources forestières et fauniques Inexistence du plan de reboisement Mauvaise gestion des Redevances Forestières Annuelles (RFA) 	Tous les villages	<ul style="list-style-type: none"> Disparition progressive des espèces forestières(PFNL) et fauniques Insécurité et tensions ; Destruction de la biodiversité ; Perturbation des habitudes alimentaires ; Précarité de la vie 	<p>Mettre en place un plan de reboisement et un Comité de lutte contre le braconnage et l'exploitation illicite des PFNL ;</p> <p>Redynamiser les comités riverains de gestion des RFA ;</p> <p>Promouvoir l'élevage</p>

N°	Secteur	Problèmes reformulés	Causes pertinentes	Villages concernés	Principaux effets	Microprojet souhaité
15	Environnement et Protection de la Nature	Environnement malsain	<ul style="list-style-type: none"> Insalubrité notoire Pollution de la couche d'ozone Prolifération des mouches et moustiques nocifs 	Tous les villages et l'espace Urbain	<ul style="list-style-type: none"> Existence des maladies liées au non-respect des règles d'hygiène Changement brusque de climat ; Santé précaire des populations 	<p>Organisation campagnes d'hygiène et assainissement</p> <p>Elaboration d'un plan sommaire d'impact environnemental</p> <p>Création des espaces verts et décharges publiques etc.</p>
16	Développement urbain et habitat	Urbanisation non maîtrisée et habitat précaire	<ul style="list-style-type: none"> Préférence du terroir ancestral Habitat dispersé Coût élevés des matériaux modernes de construction ; Manque de volonté politique. 	Tous les villages et l'espace urbain	<ul style="list-style-type: none"> Faible agglomération Risque d'agression Existence des zones d'insécurité Vieillesse de l'architecture urbaine 	<p>Décision d'avoir un plan d'urbanisme</p> <p>Recherche de financement pour construction des infrastructures</p> <p>Plaidoyer pour la création des services publics départementaux</p>
17	Domaines et Affaires Foncières	Difficulté de contrôle et de gestion des terres	<ul style="list-style-type: none"> Non maîtrise de la gestion du patrimoine communal et du domaine national Non sécurisation des terres 	Tous les villages et l'espace urbain	<ul style="list-style-type: none"> Nombreux litiges fonciers Faible mise en valeur des terres 	<p>Attribution des lots communaux</p> <p>Sécurisation du patrimoine foncier, communal et privé (bornage)</p>
18	Recherche Scientifique et Technique	Utilisation insuffisante des résultats de la recherche	<ul style="list-style-type: none"> Non vulgarisation des résultats de la recherche 	Tous les villages	<ul style="list-style-type: none"> Faible productivité agricole Faible mécanisation des services 	<p>Sensibilisation et renforcement des capacités des producteurs</p> <p>Vulgarisation efficace des résultats de la recherche agronomique</p> <p>Promouvoir l'utilisation de ces nouvelles techniques agricoles</p>
19	Commerce	Difficulté d'écoulement des produits locaux	<ul style="list-style-type: none"> Insuffisance des espaces marchands Mauvaise organisation des vendeurs Mauvais état des routes 	Lamal-Pougue, Ngoung, Manyai, Mandoumba, Nkenglikock et Matomb	<ul style="list-style-type: none"> Perte de la production locale Mévente des produits Incapacité de sortir des habitudes d'une économie de subsistance Précarité de la vie 	<p>Construire des hangars de marché permanent de vivres ;</p> <p>Créer des marchés périodiques</p> <p>Réhabiliter les pistes de collecte</p>
20	Jeunesse	Faible promotion de la jeunesse	<ul style="list-style-type: none"> Insuffisance de loisirs Insuffisance d'infrastructures d'animation des jeunes 	Tous les villages et l'espace urbain	<ul style="list-style-type: none"> Inertie totale Vie monotone Exode rural 	<p>Organiser des activités permanentes d'animation des jeunes dans les villages</p> <p>Renforcer l'offre ludique des services du MINJEL de Matomb</p> <p>Elaborer un plaidoyer pour financement des projets des jeunes</p>
21	Sports et Education physique	Difficulté d'accès aux aires de jeu réglementaires et modernes	<ul style="list-style-type: none"> Absence d'une étude pertinente Pas d'organisation pour une sensibilisation sur la qualité des aires de jeu 	Tous les villages et l'espace urbain	<ul style="list-style-type: none"> Pratique limitée des sports Inconfort général Risque d'inertie 	<p>Construire des aires de jeu réglementaires et modernes</p> <p>Affecter le personnel enseignant dans les écoles et autres établissements secondaires existants</p>

N°	Secteur	Problèmes reformulés	Causes pertinentes	Villages concernés	Principaux effets	Microprojet souhaité
22	Petites et moyennes entreprises, de l'économie sociale et de l'artisanat	Faible promotion des PMEESA (petites et moyennes entreprises de l'économie sociale et de l'artisanat)	<ul style="list-style-type: none"> Faible taux des activités génératrices de revenus Mauvaise gestion 	Tous les villages y compris l'espace urbain	<ul style="list-style-type: none"> Inertie Artisanat non développé Vie monotone 	Promouvoir les PME en créant les activités génératrices de revenus durables
23	Mines et développement technologique	Faible promotion en faveur de l'exploitation des ressources minières	<ul style="list-style-type: none"> Méconnaissance des ressources minières de la Commune Absence de matériel approprié pour exploitation 	Tous les villages et l'espace urbain	Difficulté d'exploitation	Identification et recensement des ressources minières Exploitation rationnelle des ressources minières existantes Elaboration d'un plan d'exploitation des carrières existantes
24	Transports	Difficulté de mobilité des personnes et des biens	<ul style="list-style-type: none"> Mauvais état des routes et ponts Faible agglomération 	Matomb, Mandoumba, Lamal Pougue et Nkenglikock	<ul style="list-style-type: none"> Rareté des véhicules Coûts élevés de transport 	Organiser le secteur transport en créant des parkings
				Tous les villages		Entretien régulièrement les routes et les ponts Renforcer les ponts et ponceaux
25	Postes et Télécommunications	Difficulté d'accès aux NTIC et aux services associés	<ul style="list-style-type: none"> Insuffisance des infrastructures Manque de financement 	Matomb	<ul style="list-style-type: none"> Information insuffisante des populations Populations peu accessibles 	Promouvoir l'installation des NTIC dans la Commune Réhabilitation du Bureau de poste Construction d'un télé-centre communautaire
26	Communication	Difficulté d'accès à l'information	<ul style="list-style-type: none"> Système de communication en place peu efficace Mauvaise circulation de l'information entre les divers acteurs 	Matomb	<ul style="list-style-type: none"> Absentéisme aux réunions Contribution insuffisante des divers acteurs 	Organisation des rencontres Exécutif/ populations ou autres parties prenantes Renforcement des capacités du Conseil Municipal Amélioration du reporting des réunions Renforcement de l'offre informative de la radio communautaire
27	Administration Territoriale, Décentralisation, Sécurité et Maintien de l'Ordre	Faible capacité des Chefs Traditionnels à assurer la paix et la sécurité dans leur territoire	<ul style="list-style-type: none"> Inorganisation des chefferies Vacances de quelques chefferies Chefs peu formés Conseils des notables peu efficaces 	Tous les villages	<ul style="list-style-type: none"> Chefferies fragilisées Villages divisés en groupuscules de tension Villages insécuritaires 	Renforcement des capacités des Chefs Organisation de la chefferie Identification des chefferies vacantes Déclenchement procédures désignation de nouveaux Chefs Marquage des zones à risques

N°	Secteur	Problèmes reformulés	Causes pertinentes	Villages concernés	Principaux effets	Microprojet souhaité
28	Enseignement Supérieur	Difficulté d'accès à l'enseignement supérieur	<ul style="list-style-type: none"> Eloignement des institutions universitaires Coût du logement élevé Documents couteux 	Tous les villages	Coût élevé de la formation des étudiants pour les parents indigents	Création d'un Comité de soutien /appui des étudiants
29	Institution Communale	<ul style="list-style-type: none"> Faible communication interne et externe Manque d'efficacité dans le recouvrement de l'impôt libérateur et la gestion du patrimoine 	<ul style="list-style-type: none"> Sensibilisation insuffisante des contribuables Patrimoine pas bien suivi 	Matomb	<ul style="list-style-type: none"> Faible implication des populations dans la gestion des affaires municipales Insuffisance des recettes propres ; Patrimoine communal peu sécurisé ; Réduction des recettes communales 	<p>Sensibilisation des contribuables</p> <p>Identification et sécurisation des recettes</p> <p>La motivation des Conseillers municipaux pour le recouvrement de l'impôt libérateur et autres taxes</p> <p>Renforcement des capacités à tous les niveaux (personnel, conseil municipal...)</p> <p>Elaboration d'un plan de communication</p>

V- PLANIFICATION STRATEGIQUE

Il s'agit de présenter ici la stratégie mise en œuvre pour le développement de la Commune de Matomb. Cette stratégie va être revisitée à travers :

- la vision de développement de la Commune ;
- la présentation des divers cadres logiques ;
- la présentation du Cadre de Dépenses à Moyen Terme sous forme de tableaux de planification stratégique pour les trois prochaines années.

V.1- Vision de la Commune et objectifs du PCD

V.1.1- La Vision de développement de la Commune

A l'horizon 2025, La Commune de Matomb est émergente de développement.

Grandes tendances de la vision de la Commune

	Situation espérée 2025
Gouvernance	<ul style="list-style-type: none"> - plus de traçabilité dans la gestion des recettes et des dépenses de la Commune - plus de disponibilité constante de l'Exécutif Communal - la quête perpétuelle de l'intérêt général chez les acteurs sociaux
L'implication active des populations aux activités de développement de la Commune	<ul style="list-style-type: none"> - Paiement libre, régulier et dans les délais des impôts et taxes - Appropriation des investissements et des réalisations - Mise en œuvre des planifications endogènes au moins égale à 60% - Fonctionnalité effective du Comité Communal de Suivi évaluation de la mise en œuvre du PCD
Accès des populations aux services sociaux de base de qualité	<ul style="list-style-type: none"> - Passer d'un taux de couverture de santé de 3% à 50% - Tous les établissements scolaires créés sont construits, équipés, pourvus des enseignants - Passage d'un taux d'alphabétisation de 65% à 90% - Passage d'un taux de couverture en eau potable de 15% à 90% - Passage d'un taux de couverture en énergie électrique de 20% à 80% - Passage d'un taux d'accessibilité aux infrastructures routiers de 5% à 55%
Développement des secteurs productifs	<ul style="list-style-type: none"> - Amélioration du secteur agropastoral - Acquisition des machines agricoles - Exploitation d'une carrière de pierre - Création d'une forêt communale

V.2.- Cadre Logique par secteur

SECTEUR 1	AGRICULTURE			
Problème :	Faible Productivité agricole			
Stratégie du Plan (Logique d'Intervention).	Indicateurs Objectivement Vérifiables (IOV)	Sources/moyens de vérification.	Hypothèses (Facteurs externes)	Indicateurs des facteurs externes.
Objectif Supérieur (DSCE) Assurer la production agricole durable en quantité et en qualité	Part de la production agricole dans le PIB	Enquête INS, ECAM	Les appuis divers sont déployés pour soutenir la production dans les filières agricoles	Nombre d'appuis déployés
Objectif de développement Améliorer la productivité du secteur agricole	Rendement élevé à l'hectare	Rapports du sectoriel MINADER, Rapport des Organisations des Producteurs	Vulgarisation des résultats de la recherche	fluctuation des prix sur les marchés intérieur et extérieur
Objectifs Spécifiques 1) Organiser les producteurs par filière de production 2) Créer 5 nouveaux postes agricoles fonctionnels et Construire des Centre de marché périodique dans les zones de forte production	1) Nombre de producteurs organisés par filière de production 2) PV de réception des travaux de construction de 05 Postes Agricoles	1) Rapport Sectoriel MINADER, enquête Coop/GIC 2) Rapport Sectoriel MINADER, enquête Coop/GIC	Faire une bonne sensibilisation des producteurs Bonne sensibilisation des producteurs Financements importants et rationnels	Nombre de réunion de sensibilisation. Montant des financements reçus
Résultats Attendus 1) Les producteurs sont organisés par filières de production . 2) 5 postes agricoles sont créés et construits à Bômtôl ; Lisse ; Manguen 1 ; Manguen2 ; Nganda	1) Nombres de producteurs organisés 2) Nombre de postes agricoles créés et opérationnels	Rapport du Sectoriel MINADER Rapport des Organisations des Producteurs	Les producteurs bénéficient de l'appui des partenaires au développement et sont réceptifs aux innovations	Nombre et type d'Activités principales d'appui aux producteurs, types d'innovations adoptées
Activités Principales/ Idées de Projets			Cadre Estimatif des Coûts	
			Libellés	Montant
1.1 Organisation des campagnes de sensibilisation sur la nécessité de se mettre ensemble			Investissement	3.000.000
1.2 Appui à la création de 7 Coopératives				2.000.000
1.3 Organisation des campagnes de sensibilisation sur l'importance des achats groupés d'intrants agricoles				5.000.000
1.4 Appui à l'organisation des Achats groupés d'intrants agricoles et de semences améliorées				12.000.000
2.1 Réhabilitation de 69 km des pistes agricoles : Mandoumba-Bakellé (4km) ; Mambine-Malabo (3km) ; Nkontock-Nkongntem (3km) ; Lamal-Pougue-Lép Mbe (4km) ; Mambine (3km) ; Manguen 1-plantation Eone (8km) ; Carrefour Bômtôl-Chefferie Bômtôl-Pan (18km) ; Matomb-Manguen 1 (8km) ; Rue de la joie Manguen 1-Song (3km) : Mayôs-Mintaba (8km) : et Nkongtock-Nkontock brousse (7km)				500.000.000
2.2 Ouverture de 31 Km des pistes agricoles : Mbemndjock-Lép Mbe (8km) ; Manyai-Song Tonye (4km) ; Lamal-Pougue-Boumbone (10km) ; Manguen 1-Ndig Nyemb (9km)				100.000.000
2.3 Création, Construction et équipement des postes agricoles de Bômtôl ; Lisse ; Manguen 1 ; Manguen2 ; Nganda				90.000.000
2.4 Construction des centres ou marchés périodiques dans les grandes zones (3)				30.000.000
			Total Investissement	772 000 000
			Fonctionnement (20%)	154 400 000
			Imprévus (5%)	38 600 000
			Total Estimatif	965 000 000

SECTEUR 2		ELEVAGE PECHE ET INDUSTRIES ANIMALES		
Problème :		Insuffisance des protéines animales et halieutiques		
Stratégie du Plan (Logique d'Intervention).	Indicateurs Objectivement Vérifiables (IOV)	Sources/moyens de vérification.	Hypothèses (Facteurs externes)	Indicateurs des facteurs externes.
Objectif Supérieur (DSCE) Assurer une production durable en quantité et en qualité dans les filières animales et halieutiques	Part de la production animale dans le PIB Part de la production halieutique dans le PIB	Enquête INS, ECAM	Les appuis divers sont déployés pour soutenir la production dans les filières animales et halieutiques	Nombre d'appuis déployés
Objectif de développement Rendre suffisant les protéines animales et halieutiques	Appareil de production modernisé	Rapports du sectoriel MINEPIA Rapport des Organisations Professionnelles des éleveurs	Implication effective des acteurs de la filière	Nombre d'acteurs impliqués
Objectifs Spécifiques 1) Assurer la formation et l'encadrement des éleveurs 2) Appuyer la modernisation des élevages en place 3) Appuyer la promotion de la pisciculture en aménageant un étang piscicole 4) Appuyer la promotion des élevages non conventionnels 5) Appuyer la création et la mise en place d'une ferme avicole à Matomb	1) Rapports de séminaires organisés sur l'encadrement des éleveurs 2) Rapports des appuis accordés en d'élevages homologués/an 3) Rapport sur le nombre d'étangs piscicoles aménagés 4) Rapport sur le nombre d'élevages non conventionnels 5) rapport de mise en place de fermes avicoles	- Rapport Service Technique Commune - Rapport Sectoriel MINEPIA, enquête Coop/GIC	Personnel disponible	Financement insuffisant
Résultats Attendus 1) La formation et l'encadrement des éleveurs sont assurés ; 2) L'appui à la modernisation des élevages en place est assuré 3) L'appui à la promotion de la pisciculture est assuré et un étang piscicole est aménagé 4) La promotion de l'élevage non conventionnel est assurée 5) Une ferme avicole est créée et mise en place à Matomb	1) Nombre d'éleveurs formés et encadrés /an 2) Nombre d'élevage ayant reçu un appui 3) Nombre d'appuis à la promotion de la pisciculture 4) Nombre d'étang piscicole aménagé 5) Nombre de ferme avicole créée	- Rapport Service Technique Commune - Rapport du Sectoriel MINEPIA - Rapport des Organisations Professionnelles des éleveurs	Implication effective des promoteurs Bonne collaboration entre les différents acteurs du secteur	Taux d'implication des promoteurs Taux d'implication des SDE compétents
Activités Principales/ Idées de Projets		Cadre Estimatif des Coûts		
		Libellés	Montant	
1.1 Organisation des campagnes de sensibilisation et des séminaires sur l'importance de l'élevage 1.2 Formation de 24 Groupes d'élevage en 03 ans à Bingôngôg ; Bômtôl ; Boumbone ; Kombeng ; Lamal-Pougue ; Lisse ; Mambine ; Mandoga ; Mandoumba ; Manguen1 ; Manguen2 ; Manyai ; Matomb Village ; Mayébé ; Mawél ; Mayôs ; Mberndjock ; Mbeng. Nganda. Ngoung ; Nkenglikock ; Nkong-Ntock et Panpan 2.1 Homologation des élevages 3.1 Organisation de 3 campagnes de sensibilisation sur l'importance de la pêche et de la pisciculture 3.2 Appui à l'aménagement et à la multiplication des étangs piscicole 4.1 Organisation de 2 campagnes de sensibilisation sur les élevages non conventionnels 4.2 Appui à la création et au développement des élevages non conventionnels 5.1 Appui à la création et à la mise en place d'une ferme avicole à Matomb		Investissement	7.000.000	
			2.000.000	
			100.000.000	
			6.000.000	
			20.000.000	
			2.000.000	
			6.000.000	
			5.000.000	
		Total Investissement	148 000 000	
		Fonctionnement (20%)	29 600 000	
Imprévus (5%)	7 400 000			
Total Estimatif	185 000 000			

SECTEUR 3	SANTÉ PUBLIQUE			
Problème :	Difficulté d'accès aux soins de santé de qualité			
Stratégie du Plan (Logique d'Intervention).	Indicateurs Objectivement Vérifiables (IOV)	Sources/moyens de vérification.	Hypothèses (Facteurs externes)	Indicateurs des facteurs externes.
Objectif Supérieur (DSCE) Les populations de toutes les Régions du Cameroun jouissent d'une bonne santé favorable à leur contribution aux efforts de croissance	Proportion de la population desservie par une formation sanitaire fonctionnelle située à une heure de marche (une formation sanitaire à une heure de marche pour au moins 70% de la population)	Enquête INS, ECAM, EDS	Stabilité politique	La paix et la tranquillité
Objectif de développement Faciliter l'accès aux soins de santé de qualité	Taux de couverture sanitaire au moins 85%	Rapports du sectoriel MINSANTE	Personnel disponible	Nombre de personnel disponible
Objectifs Spécifiques 1) Améliorer la qualité des soins de santé dans la Commune 2) Réduire le taux de prévalence des maladies épidémiques	1) Rapport d'évaluation de l'amélioration de la qualité des soins 2) Rapport d'évaluation de l'amélioration de la qualité des soins	Archives Mairie Rapport Sectoriel MINSANTE	Implication Sectoriel MINSANTE et Autorités Locales	Collaboration étroite entre les divers acteurs
Résultats Attendus 1) La qualité des soins de santé est améliorée à travers : <ul style="list-style-type: none"> L'affectation du personnel dans le CSI de Nkenglikock et au CMA de Matomb L'équipement en matériel des formations sanitaires existants (matériels, lits et médicaments) Les appuis multiformes aux Centres de santé privés laïcs existants La construction et l'équipement des CSI de Lamal-Pougue et Lisse.; La retrocession du CSI de Manguen2 à l'Etat ; La création, la construction et l'équipement des CSI de Mbemndjock, Matomb Village et Boumbone . La construction et l'approvisionnement des pharmacies dans toutes les formations sanitaires. La réhabilitation du CMA de Matomb L'achat d'une ambulance La construction et l'équipement de 08 appartements d'astreinte du personnel sanitaire. La construction et l'équipement d'une morgue à Matomb 2) Le taux de prévalence des maladies épidémiques est réduit.	1) Rapport d'évaluation de l'amélioration de la qualité des soins 2) Rapport d'évaluation de l'amélioration de la qualité des soins	Archives Mairie Rapport du Sectoriel MINSANTE	Financement disponible	Les formations sanitaires fonctionnent avec plus d'efficacité
Activités Principales/ Idées de Projets			Cadre Estimatif des Coûts	
			Libellés	Montant

PLAN COMMUNAL DE DEVELOPPEMENT

1.1 Plaidoyer pour affectation de 40 infirmiers dans toutes les formations sanitaires publiques (05 CSI et 01 CMA)	Investissement	500.000
1.2 Achat et distribution de 25 lits et des médicaments dans toutes les formations sanitaires de la Commune		12.500.000
1.3 Achat et distribution Médicaments aux centres de santé privés laïcs et confessionnels : Saint-Martin (Manguen1) ; EPC (Mandoumba) et le Centre de santé de Mayébég		20.000.000
1.4 Construction et équipement de 6 CSI à : Lamal Pougue ; Manguen 2 ; Mbemndjock , Lisse, Matomb Village ; Boumbone		175.000.000
1.5 Création et approvisionnement de 5 pro pharmacies : Bingôngôg, Mayébég, Mayôs, Bômtôl et Mambine.		21.000.000
1.6 Construction et équipement 6 pro pharmacies dans les nouveaux CSI créées : Lamal Pougue ; Manguen 2 ; Mbemndjock , Lisse, Matomb Village ; Boumbone		70.000.000
2.1 Réhabilitation du CMA de Matomb		120.000.000
2.2 Réapprovisionnement de la pro pharmacie du CMA de Matomb		10.000.000
2.3 Equipement et approvisionnement en médicaments du CSI de Malminang		12.500.000
2.4 Construction CSI Nkongtock		50.000.000
2.5 Acquisition d'une ambulance		20.000.000
2.6 Construction et équipement de 8 appartements pour logement des médecins		100.000.000
2.7 Construction et équipement d'une morgue à Matomb		100 000 000
	Total Investissement	711.500.000
	Fonctionnement (20%)	142.300.000
	Imprévus (5%)	35.575.000
	Total Estimatif	889.375.000

SECTEUR 3'	SANTÉ PUBLIQUE			
Sous-secteur	VIH/SIDA			
Problème :	Difficulté d'accès aux soins de santé de qualité			
Stratégie du Plan (Logique d'Intervention).	Indicateurs Objectivement Vérifiables (IOV)	Sources/moyens de vérification.	Hypothèses (Facteurs externes)	Indicateurs des facteurs externes.
Objectif Supérieur (DSCE) Les populations de toutes les Régions du Cameroun jouissent d'une bonne santé favorable à leur contribution aux efforts de croissance	Proportion de la population desservie par une formation sanitaire fonctionnelle située à une heure de marche (une formation sanitaire à une heure de marche pour au moins 70% de la population)	Enquête INS, ECAM, EDS	Stabilité politique	La paix et la tranquillité
Objectif de développement Faciliter l'accès aux soins des PVVIH/SIDA	Taux de couverture sanitaire au moins 85%	Rapports du sectoriel MINSANTE	Personnel disponible	Nombre de personnel disponible
Objectifs Spécifiques 1) Organiser les campagnes de sensibilisation et de dépistage volontaire 2) Faire un état des lieux des PVVS et assurer leur intégration sociale 3) Encadrer et prendre en charge les P.P.V.S. par la mise à leur disposition des antis rétroviraux 4) Renforcer l'éducation des populations (prévention de la maladie)	1) Rapports et modules de formations disponibles 2) Rapport d'évaluation des PPVS 3) Rapport d'évaluation de prise en charge des PPVVIH/SIDA 4) Rapport de formation des populations contre le VIH/SIDA	Rapport Sectoriel MINSANTE	Implication Sectoriel MINSANTE et Autorités Locales et ONG du secteur	Collaboration étroite entre les divers acteurs
Résultats Attendus 1) les campagnes de sensibilisation et de dépistage volontaire sont Organisées 2) l'intégration sociale des PVVS est assurée 3) les P.V.V.S sont prises en charge 4) les populations sont éduquées	1) Nombre de séminaires de campagnes organisés 2) Rapport d'évaluation des PPVS 3) Nombre de P.V.V.S prises en charge/an 4) Rapport de formation des populations contre le VIH/SIDA	Rapport du Sectoriel MINSANTE	Financement disponible	Les formations sanitaires fonctionnent avec plus d'efficacité
Activités Principales/ Idées de Projets			Cadre Estimatif des Coûts	
			Libellés	Montant
1.1 Organisation des campagnes de sensibilisation et de dépistage volontaire 2.1 Organisation des campagnes de sensibilisation sur la transmission du VIH/SIDA de la mère à l'enfant 3.1 Encadrement et la prise en charge des P.V.V.S. 3.2 Organiser les campagnes de santé pour tous 4.1 Formation des populations riveraines des axes accidentogènes			Investissement	
				10.000.000
				5.000.000
				25.000.000
				5.000.000
			Total Investissement	50 000 000
			Fonctionnement (20%)	10 000 000
			Imprévus (5%)	2 500 000
			Total Estimatif	62 500 000

SECTEUR 4		TRAVAUX PUBLICS		
Problème :		Mauvais état des routes et autres ouvrages d'art		
Stratégie du Plan (Logique d'Intervention).	Indicateurs Objectivement Vérifiables (IOV)	Sources/moyens de vérification.	Hypothèses (Facteurs externes)	Indicateurs des facteurs externes.
Objectif Supérieur (DSCE) Assurer la pérennité du patrimoine infrastructurel de l'état	Niveau de service (indicateurs composites) par type d'infrastructures incluant les ouvrages et les services de gestion	Enquête INS, ECAM, EDS	Stabilité politique	La paix et la tranquillité
Objectif de développement Améliorer l'état des routes, des ponts, ponceaux et buses	Nombre de Km de routes entretenues ou construites/an Nombre d'ouvrages d'arts construits ou réhabilités/an	Rapports du sectoriel MINTP	Collaboration Commune /Populations/Partenaires	CDR opérationnels
Objectifs Spécifiques 1) Réhabiliter régulièrement les routes de la Commune. 2) Assurer l'entretien des routes par la méthode HIMO à travers la mise sur pied des Comités de Routes.	1) PV de réhabilitation des routes 2) PV de l'entretien des routes par la méthode HIMO	Rapport Sectoriel MINTP	- Implication des populations - Implication des partenaires	Taux d'implication des populations et les partenaires
Résultats Attendus 1) 142km de routes sont réhabilités chaque année 2) L'entretien des routes est assuré par les Comités de route à travers la méthode HIMO	1) Nombre de Km de route réhabilités par an 2) Nombre de km de route entretenus à travers la méthode HIMO par les Comités de route	Rapport du Sectoriel MINTP	- Implication des populations - Implication des Sectoriels	Taux d'implication des populations et les partenaires
Activités Principales/ Idées de Projets		Cadre Estimatif des Coûts		
		Libellés	Montant	
1.1 Reprofilage des tronçons de routes en terre (142 Km) dans les villages de : Nkenglikock- Mandoga- Mawél (15km) ; Nkongtock-Manguen2 (15km) ; Mbeng-Lisse (30km) ; Mayébég- Mberndjock (7km) ; Matomb-Matomb- Village- Bômtôl- Pan Pan-Mandoga-Mayôs (32km) ; Mandoumba-Kombeng-Nganda (27km) ; Mandoumba- NdigNyemb (12km) ; Ngoung-Boumbone (9km) ; Ngoung-Mayôs (14km) ; Mayôs- Boumbone (7km) ; Manguen1-Route-Manguen- Chefferie (3km) ; Mandoumba – Bômakanda (4km) ; Matomb-Carrefour Mbeng (5km).		Investissement	800.000.000	
1.2 Création/redynamisation de 21 Comités de Routes			3.150.000	
1.3 Formation de 189 membres des Comités de Routes créés/redynamisés			4.725.000	
1.4 Appui en petit équipement aux 21 Comités de route pour entretien régulier des routes			20.000.000	
1.5 Réhabilitation de 8 ponts à Mbohe (Matomb-Village), Nsas (Matomb village) ; Pobe (Pan Pan) ; Djel (Mandoga-Mayôs) ; Lisse (Lisse) ; Lépmínyé (Nkongtock), Pougue (Lamal-Pougue).			70.000.000	
1.6 Construction d'un pont sur la Mboube (traversée Nguimbous 12 km).			60.000.000	
2.1 Réparation de 6 ponceaux sur lép tjibi (Mberndjock) ; Malabo (Mambine) ; Bômtôl (Bômtôl) ; Mbeng (Mbeng) ; Lisse (Lisse) ; Mayôs (Mayôs) ; Manyai (Matomb).			36.000.000	
2.2 Remplacement de 3 buses endommagées (Lép Tjibi, Mberndjock et Kombéng)			10.000.000	
2.3 Création de 3 barrières de pluies à Ngoung, Mayébég et Matomb			6.000.000	
2.4 Ouverture de la route Saint Martin-Nsas-Ndig Nyemb			60.000.000	
2.5 Réhabilitation de la route Kabléba-SODEMA-St Martin			40.000.000	
		Total Investissement	1.109.875.000	
		Fonctionnement (20%)	221.975.000	
		Imprévus (5%)	55.493.750	
		Total Estimatif	1.387.343.750	

SECTEUR 5		EDUCATION DE BASE			
Problème :		Difficulté d'accès à une éducation de base de qualité			
Stratégie du Plan (Logique d'Intervention).		Indicateurs Objectivement Vérifiables (IOV)	Sources/moyens de vérification.	Hypothèses (Facteurs externes)	Indicateurs des facteurs externes.
Objectif Supérieur (DSCE) Améliorer l'accès et l'équité dans l'éducation de base		Taux d'admission (augmentation au moins 50%) Taux brut de scolarisation (TBS) Taux de couverture	Enquête INS, ECAM, EDS	Stabilité politique	La paix et la tranquillité
Objectif de développement Faciliter l'accès à une éducation de base de qualité		Nombres de salles de classes construites ou réhabilitées Taux de couverture Nombre d'Instituteurs par école	Rapports sectoriel MINEBUB	Plaidoyer Commune /Sectoriel efficace	Financement nécessaire disponible
Objectifs Spécifiques 1) Améliorer les conditions d'éducation de base dans la Commune		Rapport d'évaluation du Sectoriel	Rapport Sectoriel MINEDUB	Implication sectoriel, Commune et autres partenaires	Taux d'implication des populations et des partenaires
Résultats Attendus 1) Les conditions de l'éducation de base sont améliorées dans la Commune à savoir : <ul style="list-style-type: none"> ▪ 38 nouvelles salles de classes sont construites dans les écoles primaires publiques. ▪ 14 salles de classes sont réhabilitées dans les écoles primaires Publiques ▪ 38 blocs de 3 latrines chacun sont construits dans chacune des écoles existantes ▪ 8720 table-bancs sont fabriqués et distribués dans les écoles ▪ 8 salles de classe sont construites dans les écoles maternelles ▪ 2 salles de classe sont réhabilitées dans les écoles maternelles de Matomb ▪ 5 clôtures sont construites dans les écoles maternelles ▪ 7 blocs de 2 latrines chacun sont construits dans les écoles maternelles existantes ▪ 23 clôtures sont construites dans les écoles primaires publiques existantes ▪ les enseignants sont affectés en nombre suffisant dans toutes les écoles existantes ▪ 1 CAF est construit à Matomb 		<ul style="list-style-type: none"> ▪ Nombre de salles de classe construites ▪ Nombre de salles de classes réhabilités ▪ Nombre de blocs latrines construits ▪ Nombre de table-bancs fabriqués et distribués ▪ Nombre des salles de classe construites ▪ Nombre de salles de classe réhabilitées ▪ Nombre de clôtures construites dans les écoles maternelles ▪ Nombre de blocs latrines construits ▪ Nombre de Clôtures construites dans les écoles maternelles ▪ Nombre d'enseignants affectés ▪ Nombre de bâtiments construits 	Rapport du Sectoriel MINEDUB	Collaboration efficace de l'APEE de la Commune	Taux d'implication de l'APEE et de la Commune
Activités Principales/ Idées de Projets				Cadre Estimatif des Coûts	
				Libellés	Montant

PLAN COMMUNAL DE DEVELOPPEMENT

1.1 Construction de 22 blocs de 2 salles de classes (38) : Bingôngôg (2), Boumbone (2), Kombéng-Ndignyemb(2), Lamal-Pougue (2), Lisse Centre (2), Mandoga-Likoo E.Parents (2), Manyai (2), Matomb gpe1(2), Matomb village (2), Mayôs (2), Mbemndjock (2), Mbeng(2), Ngoung (2), Nkenglikock (2), Nkongtock E.Parents(2) et Sana-Nkôhôm (2), Mawel (2), Manguen ma Njock (2) et Manguen 2 (2).	Investissement	288.000.000
2.1 Réhabilitation de 14 salles de classes dans les écoles publiques Bingôngôg (2), Matomb gpe2(2), Mandoga Mayôs (2), Nkenglikock (2), Nkongtock (2) et, Mawel (2) et Mambine (2).		81.000.000
2.2 Construction et équipement de l'Inspection d'Arrondissement de l'Education de Base de Matomb		50.000.000
3.1 Construction de 38 blocs de 3 latrines dans les écoles publiques existantes		83.600.000
4.1 Commande et fabrication de 8720 table-bancs		5.000.000
5.1 Construction de 8 blocs maternelle à : Lamal-Pougue (1), Mambine(1), Matomb (2), Mandoumba (2),Nkenglikock (1), Manguen2 (1), Ngoung (1), Mawel (1), Malminang (1), Kombeng (1)		36.000.000
6.1 Réhabilitation de 2 salles de classe à l'école maternelle de Matomb		5.250.000
7.1 Construction de 5 clôtures dans les écoles maternelles de : Lamal-Pougue (1), Mambine (1), Mandoumba (1), Nkenglikock (1), Manguen2 (1)		10.000.000
8.1 Construction de 7 blocs de 2 latrines dans les écoles maternelles de : Lamal- Pougue ; Mambine ; Nkongtock ; Manguen2 ; Nkenglikock ; Matomb et Mandoumba		21.000.000
9.1 Construction de 23 clôtures dans les écoles primaires publiques existantes		230.000.000
10.1 Plaidoyer pour affectation des enseignants en nombre suffisant dans les établissements scolaires publiques existants		500.000
11.1 Construction d'un CAF à Matomb		16.000.000
	Total Investissement	826.350.000
	Fonctionnement (20%)	165.270.000
	Imprévus (5%)	41.317.500
	Total Estimatif	1.032.937.500

SECTEUR 6	CULTURE			
Problème :	Faible promotion de la culture locale			
Stratégie du Plan (Logique d'Intervention).	Indicateurs Objectivement Vérifiables (IOV)	Sources/moyens de vérification.	Hypothèses (Facteurs externes)	Indicateurs des facteurs externes.
Objectif Supérieur (DSCE) Permettre aux populations de satisfaire leurs besoins essentiels, de jouir de leurs droits fondamentaux et d'assurer leurs devoirs	Part du secteur dans PIB	Enquête INS, ECAM, EDS	Stabilité politique	La paix et la tranquillité
Objectif de développement Promouvoir la culture locale	70% au moins de la population sont intéressés par la culture locale	Rapports du sectoriel MINAC		
Objectifs Spécifiques 1) Promouvoir la culture locale en organisant régulièrement des rencontres parents/enfants en 5 ans 2) Organiser régulièrement des manifestations culturelles 3) Construire et équiper les foyers culturels Bassa dans tous les villages 4) Réhabiliter les foyers communautaires existant dans les villages Nkong-Tock, Mambine. 5) Construire et équiper 1 centre culturel BASSA (langue-culture-historique)	1) Compte rendu organisés des réunions de rencontres parents/enfants par an 2) Rapport d'organisations organisées de manifestations culturelles par an 3) P.V de réception des travaux de construction et d'équipement des foyers socioculturels 4) P.V de réhabilitation des foyers communautaires/an 5) P.V de réception des travaux de construction du centre culturel BASSA	Rapports du sectoriel MINAC	Diminution des conflits de génération	
Résultats Attendus 1) Des rencontres parents/enfants sont régulièrement organisées pour promouvoir la culture (5 ans) 2) Des manifestations culturelles sont régulièrement organisées dans l'Arrondissement 3) Les foyers culturels Bassa sont construits et équipés dans tous les villages 4) Les foyers communautaires existants dans les villages de Nkong-Tock et Mambine, sont tous réhabilités 5) Le centre culturel Bassa est construit et équipé	1) Nombre de rencontres parents/enfants 2) Nombre de manifestations culturelles 3) Nombre de foyers socioculturels construits 4) Nombre de foyers communautaires réhabilités 5) Nombre de centre culturel construit	Rapports du sectoriel MINAC	Diminution des conflits de génération	
Activités Principales/ Idées de Projets			Cadre Estimatif des Coûts	
			Libellés	Montant
1.1 Organisation des campagnes de sensibilisation et rapprochement des tenants de la culture traditionnelle			Investissement	2.000.000
1.2 Organisation des rencontres annuelles parents/ enfants en 5 ans				5.000.000
2.1 Organisation des campagnes de sensibilisations des acteurs culturels de la Commune				2.000.000
2.2 Organisation d'un foire culturelle tous les ans				15.000.000
3.1 Construction et équipement des foyers culturels Bassa dans tous les villages et dans l'espace urbain				330.000.000
4.1 Réhabilitation 2 foyers communautaires à Nkongtock et à Mambine				6.000.000
5.1 Construction et équipement d'un centre culturel BASSA (langue-culture-historique)				50.000.000
			Total Investissement	410.000.000
			Fonctionnement (20%)	82.000.000
			Imprévus (5%)	20.500.000
			Total Estimatif	512. 500. 000

SECTEUR 7	PROMOTION DE LA FEMME ET DE LA FAMILLE			
Problème :	Faible promotion de la femme et de la famille dans la Commune			
Stratégie du Plan (Logique d'Intervention).	Indicateurs Objectivement Vérifiables (IOV)	Sources/moyens de vérification.	Hypothèses (Facteurs externes)	Indicateurs des facteurs externes.
Objectif Supérieur (DSCE) Promouvoir l'épanouissement de la cellule familiale et la participation communautaire	Nombre de familles ayant reçu une bonne éducation sociale Niveau de sensibilité genre dans l'éducation familiale	Enquête INS, ECAM, EDS	Stabilité politique	La paix et la tranquillité
Objectif de développement Promouvoir efficacement l'épanouissement de la jeune fille et de la femme	50% des femmes membre des instances de décision de la Commune et dans les villages	Rapports du sectoriel MINPROFF		
Objectifs Spécifiques 1) Renforcer l'encadrement de la femme et de la jeune fille 2) Construire un Centre pour l'encadrement des adolescents et de prise en charge des jeunes/parents 3) Faciliter l'accès aux crédits en faveur des AGR des femmes 4) Construire et équiper 1 Centre de promotion de la femme et de la famille à Matomb	1) Nombre de personnel affecté au CPFF de Matomb 2) Nombre de centre construit 3) Montant des financements accordés aux GIC et Association des Femmes 4) Nombre de maisons de la femme construites et équipées	Rapports du sectoriel MINPROFF	Femmes et jeunes filles suffisamment sensibilisées et disponibles	
Résultats Attendus 1) L'encadrement de la femme et de la jeune fille est renforcé 2) Un Centre pour l'encadrement des adolescents et de prise en charge des jeunes-parents est construit 3) L'accès aux crédits en faveur des AGR des femmes est facilité 4) 1 Centre de promotion de la femme et de la famille est construit et équipé à Matomb	1) Nombre de personnel affecté au CPFF de Matomb 2) Procès verbal de réception des travaux de construction 3) Financements accordés aux GIC et Associations/an 4) Procès verbal de réception des travaux de construction et d'équipement de la maison de la femme	Rapports du sectoriel MINPROFF Rapports commissions communales	Financement disponible	
Activités Principales/ Idées de Projets			Cadre Estimatif des Coûts	
			Libellés	Montant
1.1 Plaidoyer pour affectation des personnels en nombre suffisant au CPFF de Matomb (O.S et R.A) 1.2 Organisation des séminaires de renforcement des capacités des leaders d'Associations de femmes 2.1 Plaidoyer pour création d'un Centre d'encadrement des Adolescents et de prise en charge des jeunes-parents à Matomb ; 2.2 Construction d'un Centre d'encadrement des Adolescents et de prise en charge des jeunes-parents à Matomb 3.1 Appui (financement) des activités économiques des associations des femmes de tous les villages 4.1 Construction et équipement d'un Centre de promotion de la femme et de la famille à Matomb 4.2 Organisation des audiences foraines (acte de naissance) 4.3 Organisation des célébrations collectives des mariages (5 ans)			Investissement	
				500.000
				10.000.000
				500.000
				20.000.000
				50.000.000
				125.000.000
				15.000.000
				5.000.000
Total Investissement		226.000.000		
Fonctionnement (20%)		45.200.000		
Imprévus (5%)		11.300.000		
Total Estimatif		282. 500. 000		

SECTEUR 8		AFFAIRES SOCIALES		
Problème :		Difficulté d'encadrement des personnes socialement vulnérables		
Stratégie du Plan (Logique d'Intervention).	Indicateurs Objectivement Vérifiables (IOV)	Sources/moyens de vérification.	Hypothèses (Facteurs externes)	Indicateurs des facteurs externes.
Objectif Supérieur (DSCE) Promouvoir la Solidarité nationale et lutter contre l'exclusion sociale	Indice de satisfaction de la réduction des discriminations envers certains groupes vulnérables, marginaux ou marginalisés	Enquête INS, ECAM, EDS	Stabilité politique	La paix et la tranquillité
Objectif de développement Promouvoir et renforcer les initiatives locales de solidarité	Nombre de personnes vulnérables encadrés par an	Rapports du sectoriel MINAS	Appuis de bailleurs de fonds et sociétés civile	Niveau d'appui de bailleurs de fonds et sociétés civile à la Commune
Objectifs Spécifiques 1) Renforcer l'organisation et la structuration des personnes vulnérables 2) Renforcer la solidarité entre tous au niveau local 3) Améliorer les revenus des personnes socialement vulnérables à travers la création des AGR. 4) Appuyer la scolarité des Enfants et Orphelins Vulnérables (OEV) dans tous les villages 5) Equiper le Centre Social de Matomb	1) Nombre d'Associations des handicapés créées par an 2) Nombre de campagnes de sensibilisation menées 3) Montant des financements accordés par an 4) Nombre d'OEV bénéficiaires des appuis scolaires par village 5) Montant des financements accordés à l'équipement du Centre Social	- Rapport du sectoriel MINAS - Rapport administratif - Rapport Commission des Affaires Sociales	Appuis de bailleurs de fonds et sociétés civile	Niveau d'appui de bailleurs de fonds et sociétés civile à la Commune
Résultats Attendus 1) L'organisation et la structuration des personnes socialement vulnérables sont renforcées 2) La solidarité entre tous au niveau local est renforcée 3) Les AGR sont créées pour améliorer les revenus des personnes socialement vulnérables 4) La scolarité des OEV est appuyer dans les tous les villages 5) Centre Social équipé	1) Nombre d'Associations des handicapés créées 2) Nombre de campagnes de sensibilisation menées 3) Montant des financements accordés par an 4) Nombre d'OEV bénéficiaires des appuis scolaires par village 5) Montant des financements accordés à l'équipement du Centre Social	- Rapport du sectoriel MINAS - Rapport administratif - Rapport Commission des Affaires Sociales	Appuis de bailleurs de fonds et sociétés civile	Niveau d'appui de bailleurs de fonds et sociétés civile à la Commune
Activités Principales/ Idées de Projets		Cadre Estimatif des Coûts		
		Libellés	Montant	
1.1 Organisation des campagnes de sensibilisation des personnes vulnérables sur la nécessité de se réunir		Investissement	5.000.000	
2.1 Renforcer la solidarité entre tous au niveau local			10.000.000	
3.1 Plaidoyer pour création d'un Centre d'encadrement des Adolescents et de prise en charge des jeunes-parents			500.000	
3.2 Appui (financement) des activités économiques des personnes vulnérables			130.000.000	
4.1 Appui scolaire aux OEV dans tous les villages			12.000.000	
5.1 Equipement du Centre Social de Matomb			25.000.000	
		Total Investissement	183 500 000	
		Fonctionnement (20%)	36 700 000	
		Imprévus (5%)	9 175 000	
		Total Estimatif	229 375 000	

SECTEUR 9	ENERGIE ET EAU			
Sous-secteur	Energie			
Problème :	Difficulté d'accès à l'énergie électrique			
Stratégie du Plan (Logique d'Intervention).	Indicateurs Objectivement Vérifiables (IOV)	Sources/moyens de vérification.	Hypothèses (Facteurs externes)	Indicateurs des facteurs externes.
Objectif Supérieur (DSCE) Développer les infrastructures énergétiques	% de ménages ayant accès à l'énergie électrique	Présence d'un compteur électrique dans chaque ménage	Les populations, Etat et les bailleurs de fonds appuient les activités principales de la Commune	Nombre et type d'activités principales appuyées à la Commune
Objectif de développement Faciliter l'accès à l'énergie électrique	100% des ménages connectés au réseau électrique	Rapports du sectoriel MINEE	Plaidoyer efficace des autorités (Maire, Préfet et Elites)	
Objectifs Spécifiques 1) Améliorer la qualité des services 2) Etendre le réseau électrique 68km dans les villages 3) Electrification des villages 131km 4) Réhabilitation des transformateurs de : Manyai et Mbeng	1) Réduction d'au moins 80% des délestages électriques 2) Nombre des quartiers/hameaux des villages totalement connectés au réseau électrique 3) Nombre de nouveaux villages connectés au réseau électrique 4) Nombre de transformateurs réhabilités	Rapports du sectoriel MINEE Rapports commission communale des grands travaux	Services techniques opérateur du réseau électrique efficaces Réseau bien entretenu	
Résultats Attendus 1) La qualité des services est améliorée 2) Le réseau électrique est étendu dans les villages 3) Les villages sont électrifiés 4) Les transformateurs de : Manyai et Mbeng sont réhabilités	1) Courant électrique disponible en permanence 2) Nombre de villages totalement connectés au réseau électrique 3) Nombre de nouveaux villages connectés au réseau électrique 4) Procès verbal de réception des travaux de réhabilitation des transformateurs	Rapports du sectoriel MINEE	Contribution des populations et de l'Etat (Agence Electrification Rurale)	
Activités Principales/ Idées de Projets			Cadre Estimatif des Coûts	
			Libellés	Montant
1.1 Réhabilitation de tout le réseau électrique existant 2.1 Extension du réseau électrique vers tous les quartiers/hameaux des villages non électrifiés/partiellement électrifiés sur 68 Km à savoir : Bingôngôg (2km) ; Lamal-Pougue (5km) ; Lisse (26km) ; Mambine (9km) ; Mandoumba (4km) ; Manguen1 (6km) ; Manyai (5km) ; Mbeng (3km) ; Ngoung (6km) ; Nkenglikock (7km) ; Nkongtock (15km) 3.1 Electrification de 9 villages sur 131km : Pan Pan (15km) ; Nganda (12km) ; Mbemndjock (7km) ; Mayôs (14km) ; Mawél (18km) ; Mandoga (20km) ; Kombeng (20km) ; Boumbone (25km) ; Lycée Mandoumba-Silia-Nganda (7km) 4.1 Réhabilitation des transformateurs de Manyai et Mbeng			Investissement	
				300.000.000
				415.000.000
				1.445.500.000
				10.000.000
			Total Investissement	2 170 500 000
			Fonctionnement (20%)	434 100 000
			Imprévus (5%)	108 525 000
			Total Estimatif	2 713 125 000

SECTEUR 9'	ENERGIE ET EAU			
Sous-secteur	Eau			
Problème :	Difficulté d'accès à l'eau potable			
Stratégie du Plan (Logique d'Intervention).	Indicateurs Objectivement Vérifiables (IOV)	Sources/moyens de vérification.	Hypothèses (Facteurs externes)	Indicateurs des facteurs externes.
Objectif Supérieur (DSCE) Développer les infrastructures hydrauliques	100% de ménages ayant accès à l'eau potable	Présence d'un compteur d'eau dans chaque ménage	Les populations, Etat et les bailleurs de fonds appuient les activités principales de la Commune	Nombre et type d'activités principales appuyées à la Commune
Objectif de développement Faciliter l'accès à l'eau potable	% des ménages connectés au réseau CAMWATER/SCAN WATER	Rapports du sectoriel MINEE		
Objectifs Spécifiques 1) Réhabiliter le réseau d'adduction de la CDE 2) Construire 12 forages dans les villages 3) Construire un puits à Mandoumba dikôa 4) Réhabiliter 4 puits d'eau 5) Aménager les sources d'eau 6) Mettre en place et former 25 Comités de Gestion des points d'eau construits/réhabilités 7) Construire 19 points d'eau dans les écoles 8) Réhabiliter 3 points d'eau dans les écoles 9) Construire 7 forages équipés de pompes à motricité 10) Construire 5 forages dont 3 aux SAR/SM nouvellement créées et 2 aux sites des Centres Polyvalents de métiers à Matomb et Nkongtock	1) PV. de réception des travaux de réhabilitation du réseau d'adduction de la CDE 2) Procès verbal de réception des travaux de construction de 12 forages 3) Procès verbal de réception des travaux de construction des puits d'eau 4) Procès verbal de réception des travaux de réhabilitation de points d'eau potable 5) PV de réception des travaux d'aménagement des sources 6) Nombre de Comité de Gestion mis en place et formés 7) PV de construction de 19 points d'eau 8) PV. de réhabilitation de point d'eau 9) PV. de réception des travaux de construction de 7 forages équipés 10) PV. de réception des travaux de construction de 5 forages	- Rapports du sectoriel MINEE - Rapports Services Techniques de Matomb - Rapports commission des infrastructures	- Sectoriel impliqué - Financement disponible - Collaboration entre Maire et populations	
Résultats Attendus 1) Le réseau d'adduction de la CDE est réhabilité et opérationnel 2) 12 forages sont construits 3) Un puits d'eau équipé d'une PMH est construit à Mandoumba Dikôa 4) 4 puits d'eau équipés d'une PMH sont réhabilités 5) 8 sources d'eau sont aménagées 6) 25 Comités de Gestion sont mis en place et sont formés pour les points d'eau nouvellement construits, réhabilités et aménagés 7) 19 points d'eau sont construits dans les écoles 8) 3 points d'eau sont réhabilités dans les écoles 9) 7 forages équipés de pompes à motricité humaine sont Construits	1) Nombre de ménages connectés au réseau 2) Nombre de forages construits par an 3) Nombre de puits construits 4) Nombre de points d'eau potable réhabilités 5) Nombre de sources d'eau potable construits 6) Nombre de Comité de Gestion formés 7) Nombre de points d'eau potable construits 8) Nombre de point d'eau potable réhabilités	- Rapports du sectoriel MINEE - Rapports Services Techniques de Matomb - Rapports commission des infrastructures	Populations sensibilisées et organisées	

10) 5 forages sont construits dont 3 aux SAR/SM nouvellement et 2 aux sites des Centres Polyvalents de métiers à Matomb et Nkongtock	9) Nombre de forages construits 10) Nombre de forages construits			
Activités Principales/ Idées de Projets		Cadre Estimatif des Coûts		
		Libellés	Montant	
1.1 Réhabilitation de réseau d'adduction de la CDE 2.0 Construction de 12 forages équipés de pompes à motricité humaine à : Bômtôl, Kombéng (Ndignyemb), Lamal-Pougue, Lisse, Mambine (Song Bayi), Mandoga, Matomb-village, Mayébég, Mawél, Mayôs, Mbemndjock et Mbeng 3.0 Construction d'un puits d'eau équipé de PMH à Mandoumba Dikôa 4.0 Réhabilitation de 4 puits d'eau équipés de PMH à : Manguen1, Matomb (Dallas et Marché) et Mayôs 5.0 Aménagement de 8 sources d'eau à : Boumbone (3) ; Manyai (2) ; Nganda (3) 6.0 Mise en place et formation de 17 Comités de Gestion des points d'eau potable construits, réhabilités et aménagés 7.0 Construction de 19 points d'eau dans les écoles suivantes : Matomb gpe1, gpe2, Sana Nkôhôm , Mbeng, Manyai, Ndignyemb, Mandoumba, Lamal-Pougue, Ngoung, Mayébég, PanPan, Mayôs, Boumbone, Nganda, Matomb maternelle, Manguen2 maternelle, Nkong-Tock parents, Mandoga parents, Manguen2 parents 8.0 Réhabilitation de 3 points d'eau dans les écoles suivantes : malminang, Mambine et Lisse Centre 9.0 Construction de 7 forages équipés de pompes à motricité humaine (CES de Mawél, CETIC de Nkenglikock, CETIC de Lamal-Pougue, Lycée de Lamal-Pougue, Lycée de Mandoumba, CETIC de Malminang, Lycée Bilingue de Manguen2) 10.0 Construction de 5 forages dont 3 aux SAR/SM nouvellement créées (Pan Pan, Boumbone, Mawél) et 2 aux sites des Centres Polyvalents de métiers à Matomb et Nkongtock		Investissement		
				10.000.000
				96.000.000
				5.000.000
				2.000.000
				16.000.000
				3.170.000
				152.000.000
				4.500.000
				56.000.000
				40.000.000
		Total Investissement	384 670 000	
		Fonctionnement (20%)	76 934 000	
		Imprévus (5%)	19 233 500	
		Total Estimatif	480 837 500	

SECTEUR 10		ENSEIGNEMENTS SECONDAIRES		
Problème :		Difficulté d'accès aux enseignements secondaires de qualité		
Stratégie du Plan (Logique d'Intervention).	Indicateurs Objectivement Vérifiables (IOV)	Sources/moyens de vérification.	Hypothèses (Facteurs externes)	Indicateurs des facteurs externes.
Objectif Supérieur (DSCE) Améliorer l'accès et l'équité dans les enseignements secondaires	Taux de couverture Taux d'admission augmenté d'au moins 50%	Enquête INS (EDS, ECAM, Etc.)	Stabilité politique	La paix et la sécurité
Objectif de développement Faciliter l'accès aux enseignements secondaires de qualité	Taux de réussite aux examens et concours, Au moins 80% des enseignants ont reçu une évaluation pédagogique satisfaisante Taux brut de scolarisation	Rapports du sectoriel MINESEC		
Objectifs Spécifiques 1) Construire 40 salles de classe et 10 blocs administratifs dans les établissements scolaires suscités 2) Construire et équiper 8 salles multimédias dans les établissements secondaires à raison de 15 ordinateurs par salle 3) Fabriquer et distribuer 3000 table-bancs dans tous les établissements secondaires existants 4) Affectation de 34 nouveaux enseignants qualifiés 5) Construire et équiper les ateliers de maçonnerie, menuiserie, Economie Sociale et Familiale (ESF) 6) Réhabiliter les salles de classe au Lycée de Matomb	1) PV. de réception des travaux de construction de salle de classe et des blocs administratifs 2) PV. de réception des travaux de construction de salles multimédias 3) PV. de réception de tables bancs fabriquées dans les établissements secondaires/an 4) Nombre de nouveaux enseignants qualifiés affectés/an 5) PV. de réception des travaux de construction des ateliers divers 6) PV. de réception des travaux de réhabilitation de salles de classe au Lycée de Matomb	Rapports du sectoriel MINESEC	Sectoriel très impliqué	Indifférence des autorités du MINESEC
Résultats Attendus 1) 40 salles de classe sont construites de 10 blocs administratifs dans les établissements scolaires suscités 2) 8 salles multimédias sont construites et équipées dans les établissements secondaires 3) 3000 tables-bancs sont fabriqués et distribués dans tous les établissements secondaires existants 4) 34 nouveaux enseignants sont affectés dans les établissements désireux 5) les ateliers de maçonnerie, menuiserie, Economie Sociale et Familiale (ESF) sont construits et équipés dans les CETIC 6) 3 salles de classe sont réhabilitées au Lycée de Matomb	1) Nombre de CETIC créés, construits et équipés 2) Nombre de salles multimédias construits 3) Nombre de tables bancs construits et distribués dans les établissements secondaires par an 4) Nombre de nouveaux enseignants qualifié affecté par an 5) Nombre d'ateliers construits 6) Nombre de salles de classe réhabilitées	Rapports du sectoriel MINESEC	Plaidoyer efficace des autorités locales (Maire, Préfet et des Elites)	Implication insuffisante des autorités
Activités Principales/ Idées de Projets			Cadre Estimatif des Coûts	
			Libellés	Montant
1.1 Construction de 20 blocs de deux salles de classe (40) dont : 2 au CES de Mawél, 2 au Lycée Technique de Matomb, 2 au CETIC de Nkenglikock, 2 au CETIC de Lamal-Pougue, 2 au Lycée de Lamal-Pougue, 2 au Lycée de Mandoumba, 2 au CETIC de Malminang, 2 au Lycée Bilingue de Manguen2, 4 au CES de Nkenglikock et 4 au CETIC de Mandoumba.			Investissement	360.000.000
1.2 Construction de 10 blocs administratifs dans les établissements suscités				60.000.000

PLAN COMMUNAL DE DEVELOPPEMENT

2.1	Construction et équipement de 8 salles multimédias dans les établissements secondaires suivants : Lycée classique de Matomb, Lycée Technique de Matomb, Lycée de Mandoumba, Lycée de Lamal-Pougue, Lycée Bilingue de Manguen2, CETIC de Nkenglikok , CES de Nkenglikock , CES de Mawel à raison de 15 ordinateurs par salle	252.000.000
3.1	Commande et fabrication de 3000 tables-bancs	9.000.000
4.1	Plaidoyer pour affectation de 34 nouveaux enseignants dans les établissements nécessaires	500.000
4.2	Affectation de 34 enseignants	4.500.000
5.1	Construction et équipement des ateliers de maçonnerie (3), menuiserie (3), Economie Sociale et Familiale (ESF) (3) dans les CETIC de Nkenglikok, Malminang et de Lamal-Pougue	48.000.000
6.1	Réhabilitation de 3 salles de classe au Lycée classique de Matomb	30.000.000
Total Investissement		755.000.000
Fonctionnement (20%)		151.000.000
Imprévus (5%)		37.750.000
Total Estimatif		943 750 000

SECTEUR 11		EMPLOI ET FORMATION PROFESSIONNELLE		
Problème :		Difficulté d'accès à l'emploi et à la formation professionnelle		
Stratégie du Plan (Logique d'Intervention).	Indicateurs Objectivement Vérifiables (IOV)	Sources/moyens de vérification.	Hypothèses (Facteurs externes)	Indicateurs des facteurs externes.
Objectif Supérieur (DSCE) Promouvoir des emplois décents durables, accroître l'employabilité de la population active par une formation professionnelle adaptée	- Nombre de structures de formation professionnelle créées et fonctionnelles sur l'ensemble du territoire ; - Nombre d'emplois créés ; - Taux de chômage	Enquête INS (EDS, ECAM, Etc.)	Stabilité politique	La paix et la sécurité
Objectif de développement Faciliter l'accès à la formation professionnelle et à l'emploi	Nombre de centre de formation professionnelle créés Nombre d'emplois créés	Rapport du Sectoriel MINEFOP	Collaboration efficace entre Maire, Elites et populations	Taux de participation de toutes parties prenantes
Objectifs Spécifiques 1) Créer, construire et équiper 03 SAR/SM à Pan Pan, Boumbone et Mawel 2) Créer 2 Centres Polyvalents de métiers à Matomb et Nkongtock 3) Appuyer l'insertion socio professionnelle de 120 jeunes diplômés des SAR/SM nouvellement créées et construites	1) PV. de réception des travaux de construction des SAR/SM/an 2) Nombre de Centres Polyvalents de métiers créés 3) Nombre d'emploi créés et d'appuis accordés aux jeunes	Rapport du Sectoriel MINEFOP	Collaboration efficace entre Maire, Elites et populations	Taux de participation de toutes parties prenantes
Résultats Attendus 1) 03 nouvelles SAR/SM sont créées, construites à Pan Pan, Boumbone et Mawel 2) 2 Centres Polyvalents de métiers sont construits à Matomb et Nkongtock 3) L'insertion socio professionnelle de 120 jeunes diplômés des SAR/SM est appuyée par la Commune	1) Nombre de SAR/SM créées par an Nombre de SAR/SM construites et équipées par an 2) Nombre de Centres Polyvalents de métiers construits 3) Nombre d'appuis accordés aux jeunes	Rapport du Sectoriel MINEFOP	Collaboration efficace entre Maire, Elites et populations	Taux de participation de toutes parties prenantes
Activités Principales/ Idées de Projets			Cadre Estimatif des Coûts	
			Libellés	Montant
1.1 Création de SAR/SM (2) : Pan Pan, Boumbone et Mawel 1.2 Construction et équipement des SAR/SM créées (Pan Pan, Boumbone et Mawel) 1.3 Plaidoyer pour affectation des personnels en nombre suffisant 2.1 Construction et équipement de 2 Centres Polyvalents de Métiers à Matomb et Nkongtock 3.1 Appui à l'insertion socio professionnelle de 120 jeunes diplômés des SAR/SM nouvellement créées et construites			Investissement	
				3.000.000
				150.450.000
				500.000
				60.000.000
				2.000.000
			Total Investissement	215 950 000
			Fonctionnement (20%)	43 190 000
			Imprévus (5%)	10 797 500
			Total Estimatif	269 937 500

SECTEUR 12	TRAVAIL ET SECURITE SOCIALE			
Problème :	Difficulté d'accès au travail et à la sécurité sociale			
Stratégie du Plan (Logique d'Intervention).	Indicateurs Objectivement Vérifiables (IOV)	Sources/moyens de vérification.	Hypothèses (Facteurs externes)	Indicateurs des facteurs externes.
Objectif Supérieur (DSCE) Prémunir les populations des maux, fléaux et risques sociaux et promouvoir la sécurité sociale	- Augmentation du taux de couverture en matière de sécurité sociale ; - Taux d'accroissement de 90% de la sécurité sociale	Enquête INS (EDS, ECAM, Etc.)	Stabilité politique	La paix et la sécurité
Objectif de développement Faciliter l'accès au travail et à la sécurité sociale	Taux de couverture de la sécurité sociale au moins égale à 90%	Rapport Sectoriel Ministère Travail et Sécurité Sociale (MINTSS)	Sectoriel MINTSS et Populations bénéficiaires impliqués	Taux d'implication du Sectoriel et des populations bénéficiaire
Objectifs Spécifiques 1) Promouvoir le dialogue social entre les différents acteurs sociaux 2) Créer une structure communale d'encadrement des travailleurs et de sécurité sociale à Matomb 3) Vulgariser les textes en matière de travail et de sécurité sociale	1) Taux d'accroissement des acteurs sociaux 2) Décision de création d'une Commission Communale d'encadrement des travailleurs et de sécurité sociale 3) Nombre de campagnes de vulgarisation des textes en matière de travail et de sécurité sociale organisées	Rapport Sectoriel Ministère Travail et Sécurité Sociale (MINTSS) Rapport commission affaires sociales	- Sectoriel MTSS et Populations bénéficiaires impliqués - Plaidoyer des Autorités locales	Taux d'implication des Autorités en charge de la Sécurité Sociale
Résultats Attendus 1) Le dialogue social entre les différents acteurs sociaux est promu 2) Une structure communale d'encadrement des travailleurs et de sécurité sociale est créée et est opérationnelle 3) Les textes en matière de travail et de sécurité sociale sont vulgarisés	1) Taux d'accroissement des acteurs sociaux 2) Décision de création d'une Commission Communale d'encadrement des travailleurs et de sécurité sociale 3) Nombre de campagnes de vulgarisation des textes en matière de travail et de sécurité sociale organisées	Rapport Sectoriel Ministère Travail et Sécurité Sociale (MINTSS) Rapport commission affaires sociales	- Sectoriel MTSS et Populations bénéficiaires impliqués - Plaidoyer des Autorités locales	Taux d'implication des Autorités en charge de la Sécurité Sociale
Activités Principales/ Idées de Projets			Cadre Estimatif des Coûts	
			Libellés	Montant
1.1 Organisation des campagnes de sensibilisation sur le dialogue social (01/trimestre)			Investissement	12.000.000
2.1 Plaidoyer pour création d'une Commission Communale d'encadrement des travailleurs et de sécurité sociale				500.000
2.2 Création d'une Commission Communale d'encadrement des travailleurs et de sécurité sociale				2.000.000
3.1 Organisation des campagnes de vulgarisation des textes en matière de travail et de sécurité sociale (01/an)				16.000.000
			Total Investissement	30 500 000
			Fonctionnement (20%)	6 100 000
			Imprévus (5%)	1 525 000
			Total Estimatif	38 125 000

SECTEUR 13		TOURISME		
Problème :		Faible promotion du tourisme		
Stratégie du Plan (Logique d'Intervention).	Indicateurs Objectivement Vérifiables (IOV)	Sources/moyens de vérification.	Hypothèses (Facteurs externes)	Indicateurs des facteurs externes.
Objectif Supérieur (DSCE) Développer les produits touristiques camerounais pour faire du Cameroun une destination touristique	- Nombre de touristes internes ; - Nombre de sites touristiques aménagés et normalisés ; - VA touristique / VA totale ;	Enquête INS (EDS, ECAM, Etc.)	Stabilité politique	La paix et la sécurité
Objectif de développement Transformer la Commune de Matomb en une destination touristique	Nombre de sites touristiques aménagés et normalisés	Rapports économiques	Partenariat Société Civile et Commune	Montant Financement disponible
Objectifs Spécifiques 1) Identifier et recenser tous les potentiels sites touristiques à viabiliser dans la Commune de Matomb 2) Promouvoir efficacement le tourisme dans la Commune de Matomb en aménageant tous les sites touristiques identifiés 3) Construire et équiper DAJEC Matomb	1) PV d'Identification des sites touristiques 2) PV de réception des travaux d'aménagement des sites touristiques 3) Procès verbal de réception des travaux	Rapports économiques	Partenariat Société Civile et Commune	Taux d'attraction de l'investissement privé et mobilisé
Résultats Attendus 1) Tous les potentiels sites touristiques de la Commune sont identifiés et recensés 2) Le tourisme est efficacement promu dans la commune à travers l'aménagement des sites touristiques identifiés et répertoriés 3) AJEC Matomb crée	1) Répertoire des sites et attractions touristiques identifiés 2) Nombre de sites touristiques aménagés 3) Nombre d'AJEC construit et équipé	Rapports économiques	Partenariat Société Civile et Commune	Taux d'attraction de l'investissement privé et mobilisé
Activités Principales/ Idées de Projets		Cadre Estimatif des Coûts		
		Libellés	Montant	
1.1 Organisation des campagnes de sensibilisation des populations pour participation à l'identification et au recensement des sites et attractions touristiques afin de susciter l'intérêt du secteur en vue de l'adhésion des populations à l'effort de promotion 1.2 Identification des sites et attractions touristiques 1.3 Recensement des sites touristiques identifiés 2.1 Etudes de viabilisation des sites touristiques identifiés 2.2 Construction des infrastructures touristiques et hôtelières réglementaires (01 complexe hôtelier) 2.3 Aménagement des sites touristiques identifiés 2.4 Organisation des Campagnes publicitaires et promotionnelles des atouts touristiques dans la Commune de Matomb 3.1 Construction et équipement DAJEC Matomb		Investissement	4.000.000	
			2.000.000	
			10.000.000	
			10.000.000	
			250.000.000	
			200.000.000	
			8.000.000	
			35.000.000	
		Total Investissement	519 000 000	
		Fonctionnement (20%)	103 800 000	
Imprévus (5%)	25 950 000			
Total Estimatif	648 750 000			

SECTEUR 14	FORET ET FAUNE			
Problème :	Destruction progressive de la forêt, de la faune et des espèces animales protégés			
Stratégie du Plan (Logique d'Intervention).	Indicateurs Objectivement Vérifiables (IOV)	Sources/moyens de vérification	Hypothèses (Facteurs externes)	Indicateurs des facteurs externes
Objectif Supérieur (DSCE) Assurer une gestion durable des ressources naturelles et de la biodiversité.	- Part de la production forestière dans le PIB - Proportion d'écosystèmes réhabilités - Niveau d'augmentation des surfaces reboisées	Enquête INS (EDS, ECAM, Etc.)	Stabilité politique	La paix et la sécurité
Objectif de développement Limiter la destruction de la forêt et le braconnage des espèces animales protégées	- Nombre de vente de coupe en diminution - Superficie des forêts contrôlées et réservées	Rapport Sectoriel MINFOF et MINEP	Populations et Commune impliquées	Taux d'implication des populations et de la Commune
Objectifs Spécifiques 1) Sensibiliser les populations sur le respect de la réglementation en vigueur en matière de forêt et faune 2) Réduire considérablement le braconnage dans les forêts de la Commune de Matomb (Ngoung, Kombéng, Boumbone, Mayôs, Lisse et Nganda) 3) Reboiser les forêts déboisées	1) Rapport sur l'organisation des séminaires sur la sensibilisation des populations 2) Nombre de vente de coupe en diminution et superficie des forêts contrôlées et réservées 3) Nombres d'arbres plantés et de superficies reboisées	Rapport Sectoriel MINFOF et MINEP	Populations et Commune impliquées	Taux d'implication des populations et de la Commune
Résultats Attendus 1) Les populations sont sensibilisées sur le respect de la réglementation en vigueur en matière de forêt et de faune 2) Le braconnage est considérablement réduit dans les forêts de la Commune de Matomb 3) Les forêts déboisées sont reboisées	1) Nombre de campagnes de sensibilisation organisées 2) Taux de réduction du braconnage (au moins 70%) 3) Nombres d'arbres plantés et de superficies reboisées	Rapport Sectoriel MINFOF et MINEP	Populations et Commune impliquées	Taux d'implication des populations et de la Commune
Activités Principales/ Idées de Projets			Cadre Estimatif des Coûts	
			Libellés	Montant
1.1 Organisation des campagnes de sensibilisation des populations sur la législation forestière 2.1 Création des Zones d'Interdiction de Chasse gérées par la Commune et les Communautés(ZICGC) 2.2 Promouvoir tous les types d'élevages pour endiguer le braconnage (élevage non conventionnel notamment) 2.3 Mise en place des Comités de Gestion des ZIC GC 3.1 Organisation des campagnes de sensibilisation des populations et des exploitants forestiers sur l'importance du reboisement des forêts 3.2 Création de 02 pépinières sylvicoles communales à Matomb			Investissement	
				2.000.000
				30.000.000
				15.000.000
				2.000.000
				2.000.000
	5.000.000			
			Total Investissement	56.000.000
			Fonctionnement (20%)	11.200.000
			Imprévus (5%)	2.800.000
			Total Estimatif	70.000.000

SECTEUR 15		ENVIRONNEMENT ET PROTECTION DE LA NATURE		
Problème :		Environnement malsain		
Stratégie du Plan (Logique d'Intervention).	Indicateurs Objectivement Vérifiables (IOV)	Sources/moyens de vérification.	Hypothèses (Facteurs externes)	Indicateurs des facteurs externes.
Objectif Supérieur (DSCE) Assurer aux populations un cadre de vie attrayant	Taux de couverture du monitoring environnemental (100%)	Enquête INS (EDS, ECAM, Etc.)	Stabilité politique	La paix et la sécurité
Objectif de développement Promouvoir un environnement sain	Taux de couverture du monitoring (au moins 60%)	Rapport Sectoriel MINEP	Populations et Commune impliquées	Taux d'implication des populations et de la Commune
Objectifs Spécifiques 1) Organiser des campagnes trimestrielles d'hygiène et de salubrité 2) Construire des décharges publiques dans l'espace urbain communal 3) Achat d'un camion spécialisé dans le ramassage des ordures 4) Créer des jardins publics dans l'espace communal 5) Réduire les risques de pollution environnementale à Matomb	1) Superficie des forêts en état de propreté 2) PV. de réception des travaux de construction des publiques dans l'espace urbain 3) Facture achat Camion 4) Superficie total de jardins publics créés 5) Décisions et amendes correspondantes	Rapport Sectoriel MINEP	Implication des Sectoriels du MINADER, MINFOF, MINEP et du Service d'Hygiène et d'assainissement	Taux d'implication des populations et de la Commune
Résultats Attendus 1) Des campagnes trimestrielles d'hygiène et de salubrité sont organisées 2) Une décharge publique est construite à Matomb-Nkôhôm 3) Camion acheté pour ramassage des ordures 4) Des jardins publics sont créés dans l'espace communal 5) Les risques de pollution environnementale à sont réduits à Matomb	1) Nombre de campagnes d'hygiène et de salubrité organisées 2) Décharge construite et sécurisée 3) Nombre de camion acheté 4) Nombre de jardins publics créés 5) Décisions et amendes correspondantes	Rapport Sectoriel MINEP	Politique de gestion des ordures/déchets mise en place	Taux d'implication des populations et de la Commune
Activités Principales/ Idées de Projets			Cadre Estimatif des Coûts	
			Libellés	Montant
1.1 Organisation des campagnes trimestrielles d'hygiène et salubrité 1.2 Organisation de la journée hebdomadaire d'hygiène et de salubrité 1.3 Sensibilisation pour construction des latrines selon les normes dans tous les villages et gestion d'ordures 2.1 Construction d'une décharge publique à Matomb lieu dit Nkôhôm 3.1 Acquisition d'un camion spécialisé pour le ramassage d'ordures 4.1 Création des jardins publics dans l'espace urbain Communal 5.1 Mise en œuvre du Plan Simple de Gestion Environnemental 5.2 Elaboration des Etudes Sommaires d'Impacts Socio-environnementaux pour tous les projets d'infrastructures à réaliser			Investissement	
				3.000.000
				1.000.000
				5.000.000
				100.000.000
				50.000.000
				3.000.000
	10.000.000			
	10.000.000			
	Total Investissement	182.000.000		
	Fonctionnement (20%)	36.400.000		
	Imprévus (5%)	9.100.000		
	Total Estimatif	227 500 000		

SECTEUR 16		HABITAT ET DEVELOPPEMENT URBAIN		
Problème :		Habitat précaire et Urbanisation non maitrisée		
Stratégie du Plan (Logique d'Intervention).	Indicateurs Objectivement Vérifiables (IOV)	Sources/moyens de vérification.	Hypothèses (Facteurs externes)	Indicateurs des facteurs externes.
Objectif Supérieur (DSCE) Assurer l'industrialisation de l'habitat à travers la transformation et la valorisation des matériaux locaux	- Qualité de l'habitat - Degré de salubrité de la ville	Enquête INS (EDS, ECAM, Etc.)	Stabilité politique	La paix et la sécurité
Objectif de développement Maîtriser l'expansion du centre urbain tout en améliorant le cadre de vie des populations	- Cadre de vie attrayant - Présence d'infrastructures socioéconomiques	Rapport Sectoriel MINHDU	Respect du partenariat Commune de Matomb MINHDU	Nombre de réalisation
Objectifs Spécifiques 1) Elaborer et faire appliquer le plan d'urbanisation dans l'espace urbain communal 2) Bitumer entièrement la voirie urbaine et tous les périphériques 3) Promouvoir la construction d'un habitat décent au centre urbain	1) PV de réception du Plan d'urbanisation de l'espace urbain 2) PV des travaux de bitumage de la voirie urbaine 3) Décision préfectorale	- Rapport Sectoriel MINHDU - Rapport du Comité local de planification	Respect du partenariat Commune de Matomb MINHDU	Nombre de réalisation
Résultats Attendus 1) Le Plan d'urbanisation de l'espace urbain est élaboré et appliqué 2) La voirie urbaine et tous les périphériques sont bitumés 3) La construction de l'habitat décent est promue	1) Le Plan Directeur de la ville élaboré 2) Nombre de Km de voirie bitumés 3) Décision préfectorale	- Rapport Sectoriel MINHDU - Rapport Commission communale des travaux	Respect du partenariat Commune de Matomb MINHDU	Nombre de réalisation
Activités Principales/ Idées de Projets			Cadre Estimatif des Coûts	
			Libellés	Montant
1.1 Délimitation et métré du périmètre urbain 1.2 Elaboration et application du Plan d'urbanisation 2.1 Plaidoyer pour le bitumage 2.2 Bitumage de la voirie urbaine Matomb-Nkôhôm (6Km) 3.1 Construction des habitations décentes			Investissement	
				10.000.000
				20.000.000
				500.000
				840.000.000
	175.000.000			
			Total Investissement	1.045.500.000
			Fonctionnement (20%)	209.100.000
			Imprévus (5%)	52.275.000
			Total Estimatif	1 308 875 000

SECTEUR 17	DOMAINE ET AFFAIRES FONCIERES			
Problème :	Difficulté de contrôle et de gestion des terres			
Stratégie du Plan (Logique d'Intervention).	Indicateurs Objectivement Vérifiables (IOV)	Sources/moyens de vérification.	Hypothèses (Facteurs externes)	Indicateurs des facteurs externes.
Objectif Supérieur (DSCE) Permettre aux populations de satisfaire leurs besoins essentiels, de jouir de leurs droits fondamentaux et d'assumer leurs devoirs	- % de la population sensibilisée sur la sécurité foncière - Nombre total de titre fonciers délivrés	Enquête INS (EDS, ECAM, Etc.)	Stabilité politique	La paix et la sécurité
Objectif de développement Faciliter le contrôle et la gestion des terres	- Nombre de titres fonciers délivrés - Nombre de lotissements aménagés	Rapport Sectoriel MINDAF	Participation effective des populations	Taux de participation des populations
Objectifs Spécifiques 1) Maîtriser et sécuriser le patrimoine foncier Communal 2) Attribuer des lots du domaine national aux individus pour mise en valeur	1) Rapport de distribution de titres fonciers délivrés 2) PV de distribution de lots aux individus	Rapport Sectoriel MINDAF	Participation effective des populations	Taux de participation des populations
Résultats Attendus 1) Le patrimoine foncier communal est maîtrisé et sécurisé 2) Les lots du domaine national sont attribués aux individus pour mise en valeur	1) Nombre de titres fonciers délivrés par an 2) Nombre de lots attribués aux individus par an	Rapport Sectoriel MINDAF	Participation effective des populations	Taux de participation des populations
Activités Principales/ Idées de Projets			Cadre Estimatif des Coûts	
			Libellés	Montant
1.1 Organisation de 04 campagnes de sensibilisation des populations sur la sécurité foncière 1.2. Immatriculation des bâtiments construits dans l'espace urbain Communal 1.3 Sécurisation du patrimoine communal (Bornage) 2.1 Délimitation du périmètre domaniaux à lotir 2.2 Collecte et études des requêtes pour attribution des lots du domaine national 2.3 Attribution de 500 lots domaniaux environ, en 10 ans avec clauses résolutoires de mise en valeur pour protéger les minorités			Investissement	
				4.000.000
				4.000.000
				15.000.000
				1.500.000
				2.000.000
				50.000.000
	Total Investissement	76.500.000		
	Fonctionnement (20%)	15.300.000		
	Imprévus (5%)	3.825.000		
	Total Estimatif	95. 625.000		

SECTEUR 18		RECHERCHE SCIENTIFIQUE ET INNOVATION		
Problème :		Faible vulgarisation des résultats de la recherche		
Stratégie du Plan (Logique d'Intervention).	Indicateurs Objectivement Vérifiables (IOV)	Sources/moyens de vérification.	Hypothèses (Facteurs externes)	Indicateurs des facteurs externes.
Objectif Supérieur (DSCE) Améliorer la recherche dans le secteur de l'industrie et des services	- Nombre d'application des résultats de a recherche - Taux d'amélioration de la productivité agropastorale	Enquête INS (EDS, ECAM, Etc.)	Stabilité politique	La paix et la sécurité
Objectif de développement Promouvoir la vulgarisation et l'utilisation des résultats de la recherche scientifique et de l'innovation	- Nombre de nouvelles techniques vulgarisées - Taux de productivité agropastorale	Rapport Sectoriel MINRESI	Participation effective des populations	Taux de participation des populations
Objectifs Spécifiques 1) Vulgariser suffisamment les résultats de la recherche scientifique auprès des populations 2) Promouvoir l'utilisation des semences améliorées 3) Renforcer les capacités des producteurs (100 GIC) des producteurs agricoles et de 20 GIC des potentiels éleveurs	1) Fiches techniques de vulgarisation de la recherche scientifique 2) Rapport sur la sensibilisation et d'information organisées par an 3) Comptes rendus des séminaires de formations organisées par an avec le nombre de GIC concernés	Rapport Sectoriel MINRESI	Implication effective de la Commune dans l'encadrement des acteurs locaux	Taux de participation des populations
Résultats Attendus 1) Les résultats de la recherche agronomique sont suffisamment vulgarisés auprès des populations 2) L'utilisation des semences améliorées est promue 3) Les capacités de 100 GIC de producteurs agricoles et 20 GIC d'éleveurs sont renforcées	1) Techniques et support de vulgarisation disponibles 2) Nombre de campagne de sensibilisation et d'information organisées par an 3) Nombre de séminaires de formations organisées par an et nombre de GIC concernés	Rapport Sectoriel MINRESI	Implication effective de la Commune dans l'encadrement des acteurs locaux	Taux de participation des populations
Activités Principales/ Idées de Projets		Cadre Estimatif des Coûts		
		Libellés	Montant	
1.1 Identification des résultats de la recherche scientifique disponibles et vulgarisables 1.2 Vulgarisation des résultats de la recherche agronomique identifiés 1.3 Identification des tradi-praticiens dans la Commune 1.4 Promotion des activités de la pharmacopée 2.1 Identification de 100 multiplicateurs de semences améliorées dans l'espace communal 2.2 Appui à 100 multiplicateurs de semences améliorées 3.1 Organisation des campagnes de sensibilisation des producteurs agricoles et des éleveurs 3.2 Identification de 120 GIC à renforcer 3.3 Organisation de 02 séminaires par an, pour le renforcement des capacités de 120 responsables des GIC		Investissement		
			2.000.000	
			3.000.000	
			5.000.000	
			2.000.000	
			2.000.000	
			25.000.000	
			1.500.000	
			2.000.000	
			5.000.000	
		Total Investissement	47.500.000	
		Fonctionnement (20%)	9.500.000	
		Imprévu (5%)	2.375.000	
		Total Estimatif	59.375.000	

SECTEUR 19		COMMERCE		
Problème :		Difficulté d'écoulement des produits locaux et d'approvisionnement		
Stratégie du Plan (Logique d'Intervention).	Indicateurs Objectivement Vérifiables (IOV)	Sources/moyens de vérification.	Hypothèses (Facteurs externes)	Indicateurs des facteurs externes.
Objectif Supérieur (DSCE) Assurer de manière compétitive la présence des produits camerounais sur le marché	- Nombre d'application des résultats de la recherche - Taux d'amélioration de la productivité agropastorale	Enquête INS (EDS, ECAM, Etc.)	Stabilité politique	La paix et la sécurité
Objectif de développement Faciliter l'écoulement de la production locale	- Nombre de marchés périodiques créés - Nombre d'infrastructures marchandes construites	Rapport Sectoriel MINEPIA MINCOMMERCE, MINADER	Participation effective des populations	Taux de participation des populations
Objectifs Spécifiques 1) Construire 52 boutiques 2) Construire 20 Hangars de Marché de 10 comptoirs chacun dans les villages 3) Construire les blocs latrines (20) dans tous les espaces marchands	1) PV de réception des travaux de construction des infrastructures marchandes 2) PV de réception des travaux de construction de 20 hangars de marché 3) PV de réception des travaux de construction des blocs de latrines du marché communal	Rapport Sectoriel MINEPIA MINCOMMERCE, MINADER	Participation effective des populations	Taux de participation des populations
Résultats Attendus 1) 52 boutiques sont construites 2) 20 hangars de marché de 10 comptoirs chacun sont construits 3) 20 blocs de latrines sont construites dans tous les espaces marchands	1) Nombre d'infrastructures marchandes construites 2) 20 hangars de marché sont construits 3) Les blocs latrines sont construits dans tous les espaces marchands	Rapport Sectoriel MINCOMMERCE, MINADER, MINEPIA	Participation effective des populations	Taux de participation des populations
Activités Principales/ Idées de Projets			Cadre Estimatif des Coûts	
			Libellés	Montant
1.1 Construction de 52 boutiques dont 10 à Matomb-Nkoktôm- route, 14 à Lamal-Pouge, 14 à Nkénglikock et 14 à Mandoumba 2.1 Construction de 20 hangars de marché de 10 comptoirs chacun à : Bingôngôg ; Bômâtól ; Boumbone ; Kombéng ; Lisse ; Mambine ; Mandoga ; Mandoumba ; Manguen1 ; Manyai ; Matomb-Village ; Mawél ; Mberndjock ; Mbeng ; Nganda ; Pan-Pan et de 20 comptoirs à : Lamal-Pougue, Mandoumba, Manguen1, Manyai, Mayébég, Ngoung, Nkénglikock ; Nkongtock 3.1 Construction de 20 blocs de latrines dans tous les espaces marchands			Investissement	
				300.000.000
				184.000.000
				44.000.000
			Total Investissement	528 000 000
			Fonctionnement (20%)	105 600 000
			Imprévus (5%)	26 400 000
			Total Estimatif	660. 000. 000

SECTEUR 20		JEUNESSE ET EDUCATION CIVIQUE			
Problème :		Faible promotion de la jeunesse			
Stratégie du Plan (Logique d'Intervention).	Indicateurs Objectivement Vérifiables (IOV)	Sources/moyens de vérification.	Hypothèses (Facteurs externes)	Indicateurs des facteurs externes.	
Objectif Supérieur (DSCE) Augmenter l'offre et la qualité de la formation et de l'encadrement des jeunes	Nombre de jeunes formés et encadrés	Enquête INS (EDS, ECAM, Etc.)	Stabilité politique	La paix et la sécurité	
Objectif de développement - Augmenter l'offre et la qualité de la formation et de l'encadrement des jeunes - Assurer l'épanouissement des jeunes	Nombre d'activités et de formation pour la promotion de la jeunesse réalisées	Rapports Sectoriels MINJEC	Sectoriel MINJEC et jeunes impliqués	Taux d'implication des jeunes et du sectoriel MINJEC	
Objectifs Spécifiques 1) Construire et équiper le Centre Multifonctionnel de Promotion des Jeunes (CMPJ) de Matomb 2) Octroyer les financements à la jeunesse par les AGR 3) Organiser davantage des activités d'animation et de formation civique des jeunes dans tous les villages 4) Construire et équiper 1 Délégation d'Arrondissement à Matomb	1) PV de réception des travaux de construction du CMPJ de Matomb 2) PV de financement octroyés aux jeunes/an 3) Rapport sur l'organisation des activités de loisir 4) P.V de réception des travaux de construction de la Délégation d'arrondissement	Archives Mairie Rapports Sectoriels MINJEC	Sectoriel MINJEC et jeunes impliqués	Taux d'implication des jeunes et du sectoriel MINJEC	
Résultats Attendus 1) Le CMPJ de Matomb est construit et équipé 2) Les financements sont octroyés aux jeunes 3) Les activités/stratégiques de loisir et de formation civique pour jeunes sont davantage organisées dans tous les villages 4) 1 Délégation d'Arrondissement est construite et équipée à Matomb	1) Nombre de CMPJ construit et équipé 2) Nombre de jeunes financés 3) Nombre d'activité de loisir organisés 4) Nombre de Délégation d'arrondissement construite	Archives Mairie Rapports Sectoriels MINJEC	Sectoriel MINJEC et jeunes impliqués	Taux d'implication des jeunes et du sectoriel MINJEC	
Activités Principales/ Idées de Projets			Cadre Estimatif des Coûts		
			Libellés	Montant	
1.1 Construction du CMPJ de Matomb 1.2 Equipement du CMPJ de Matomb 2.1 Octroie des financements à la jeunesse 1.1 Promotion et vulgarisation des regroupements des jeunes 1.2 Organisation des activités d'animation et de formation civique pour des jeunes dans tous les villages (24) 1.3 Organisation d'un centre aéré tous les ans pour jeunes (05 -15 ans) 3.4 Organisation d'un championnat communal inter villages 3.5 Organisation des colonies de vacances chaque année 3.6 Organisation de 2 sessions de formations/an pendant 3 ans 4.1 Construction et équipement de la délégation d'arrondissement à Matomb 4.2 Organisation de 2 ateliers thématiques par an			Investissement		40.000.000
					10.000.000
					30.000.000
					5.000.000
					3.000.000
					3.000.000
					25.000.000
					5.000.000
					3.000.000
					35.000.000
					1.000.000
					Total Investissement
			Fonctionnement (20%)	32.000.000	
			Imprévus (5%)	8.000.000	
			Total Estimatif	200. 000. 000	

SECTEUR 21		SPORT ET EDUCATION PHYSIQUE		
Problème :		Difficulté d'accès aux aires de jeu réglementaires et modernes		
Stratégie du Plan (Logique d'Intervention).	Indicateurs Objectivement Vérifiables (IOV)	Sources/moyens de vérification.	Hypothèses (Facteurs externes)	Indicateurs des facteurs externes.
Objectif Supérieur (DSCE) Développer les infrastructures sportives pour contribuer à la création d'un espace économique intégré et viable	% de la population ayant accès aux infrastructures sportives	Enquête INS (EDS, ECAM, Etc.)	Stabilité politique	La paix et la sécurité
Objectif de développement Faciliter l'accès aux aires de jeu réglementaires et modernes	% d'aires de jeu aménagées	Rapports Sectoriels MINSEP	Plaidoyer efficace de la Commune	Financement du projet
Objectifs Spécifiques 1) Réhabiliter 23 aires de jeux (Football) dans tous les villages de la Commune sauf Manguen1, Ngoung et dans l'espace urbain et aménager celui de Ngoung 2) Aménager/ réhabiliter 24 aires de jeux (Handball) dans tous les villages et l'espace urbain 3) Construire deux plates-formes sportives dans l'espace urbain 4) Doter les Associations sportives de chaque village de matériels et d'équipements sportifs	1) Procès-verbal de réception des travaux d'aménagement de 34 aires de jeu 2) Procès verbal de réception des travaux de construction des plates-formes sportives 3) Quantité et qualité de matériels et d'équipements sportifs reçus 4) PV de réception du matériels et d'équipements	Rapports Sectoriels MINSEP	Plaidoyer efficace de la Commune	Financement du projet
Résultats Attendus 1) 23 aires de jeu, soit environ 01 aire par village, et 01 stade municipal sont aménagées/construites selon les normes sectorielles (sauf Ngoung et Manguen1) 2) Aménagement de l'aire de jeu de Ngoung 3) Une plate-forme sportive est construite dans l'espace urbain 4) Toutes les Associations sportives des villages sont dotées de matériels et d'équipements sportifs	1) Nombre d'aires de jeux réhabilités 2) Nombre d'aires de jeux aménagés dans les villages 3) Nombre et qualité d'équipements sportifs reçus 4) Nombre de matériels et d'équipements	Archives Mairie Rapports Sectoriels MINSEP	Plaidoyer efficace de la Commune	Financement du projet
Activités Principales/ Idées de Projets		Cadre Estimatif des Coûts		
		Libellés	Montant	
1.1 Réhabilitation de 23 aires de jeu (Football) : Bingôngôg, Bômôtô, Boumbone, Kombéng, Lamal-Pougue, Lisse, Mambine, Mandoga, Mandoumba, Manguen2, Manyai, Matomb, Matomb-Village, Mayebeg, Mawél, Mayôs, Mbemndjock, Mbeng, Nganda, Nkenglikock, Nkongtock, Sana-Nkohom et Pan Pan		Investissement	110.000.000	
1.2 Construction de 24 aires de jeu (Hand-ball) : Bingôngôg, Bômôtô, Boumbone, Kombéng, Lamal-Pougue, Lisse, Mambine, Mandoga, Mandoumba, Manguen2, Manyai, Matomb, Matomb-Village, Mayebeg, Mawél, Mayôs, Mbemndjock, Mbeng, Nganda, Nkenglikock, Nkongtock, Pan Pan, Ngoung et Manguen1			60.000.000	
2.1 Aménagement de l'aire de jeu (Football) : Ngoung			3.000.000	
3.1 Construction d'une plate-forme sportive à Matomb			25.000.000	
4.1 Dotation de matériels et équipements			12.080.000	
		Total Investissement	210.080.000	
		Fonctionnement (20%)	42.016.000	
		Imprévus (5%)	10.504.000	
		Total Estimatif	262 600 000	

SECTEUR 22	PETITES ET MOYENNES ENTREPRISES, ECONOMIE SOCIALE ET ARTISANAT			
Problème :	Faible promotion des PME, de l'économie sociale et de l'artisanat			
Stratégie du Plan (Logique d'Intervention).	Indicateurs Objectivement Vérifiables (IOV)	Sources/moyens de vérification.	Hypothèses (Facteurs externes)	Indicateurs des facteurs externes.
Objectif Supérieur (DSCE) Améliorer l'environnement des affaires et la compétitivité des entreprises locales	Niveau de compétitivité des entreprises locales	Enquête INS (EDS, ECAM, Etc.)	Stabilité politique	La paix et la sécurité
Objectif de développement Promouvoir efficacement la création et le développement des PMEESA	Nombre de PME créées Nombre de PE et de TPE créées	Rapports Sectoriels MINPMEESA	Implication Sectoriel MINPMEESA et populations	Taux de participation des populations et du sectoriel du MINPMEESA
Objectifs Spécifiques 1) Créer et développer environ 50 entreprises artisanales 2) Appuyer la création d'au moins 250 Petites Entreprises diverses 3) Organiser les sessions d'animation et de formation des acteurs dans tous les villages	1) PV de création des entreprises artisanales 2) Nombre et nature des actions en faveurs des jeunes promoteurs de PME 3) Rapport des formations organisées	Rapports Sectoriels MINSEP	Plaidoyer efficace de la Commune	Financement du projet
Résultats Attendus 1) 50 entreprises artisanales sont créées et développées 2) La création d'au moins 250 Petites Entreprises est appuyée 3) Les sessions d'animation et de formation (02 par an) sont organisées dans tous les villages	1) Nombre d'entreprises artisanales créées/ an 2) Nombre et nature des actions en faveurs des jeunes promoteurs de PE 3) Nombre de sessions de formation organisées	Rapports Sectoriels MINSEP	Plaidoyer efficace de la Commune	Financement du projet
Activités Principales/ Idées de Projets			Cadre Estimatif des Coûts	
			Libellés	Montant
1.1 Identification de 50 entrepreneurs artisanaux exerçant dans l'espace communal 1.2 Appui à la création de 50 entreprises artisanales dans l'espace communal 1.3 Renforcement des capacités de 50 gérants d'entreprises artisanales ayant reçu un appui 2.1 Création de 250 petites entreprises dans l'espace communal 2.2 Appui aux promoteurs des 250 petites entreprises créées 3.1 Organisation des campagnes de sensibilisation des acteurs sur la nécessité de se regrouper et de créer des AGR/ACR 3.2 Organisation des foires artisanales à Matomb 3.3 Encadrement et formation aux techniques de vente 3.4 Construction d'une vitrine ou d'un foyer artisanal pour la promotion des œuvres locaux sur l'axe lourd (dans l'espace de 40km) 3.5 Appui au bureau d'enregistrement communal des artisans 5 ans) 3.6 Appui de 3 unités de transformation dans la Commune en 5 ans (manioc, palmier à huile,...)			Investissement	
				500.000
				25.000.000
				5.000.000
				250.000.000
				100.000.000
				17.000.000
				5.000.000
				5.000.000
				25.000.000
				1.500.000
	6.000.000			
	Total Investissement	440.000.000		
	Fonctionnement (20%)	80.000.000		
	Imprévus (5%)	22.000.000		
	Total Estimatif	550.000.000		

SECTEUR 23	INDUSTRIE, MINES ET DEVELOPPEMENT TECHNOLOGIQUE			
Problème :	Faible promotion en faveur de l'exploitation des ressources minières			
Stratégie du Plan (Logique d'Intervention).	Indicateurs Objectivement Vérifiables (IOV)	Sources/moyens de vérification.	Hypothèses (Facteurs externes)	Indicateurs des facteurs externes.
Objectif Supérieur (DSCE) Assurer l'industrialisation à travers la transformation et la valorisation des matières premières locales et la promotion des exportations	Part du secteur dans le PIB	Enquête INS (EDS, ECAM, Etc.)	Stabilité politique	La paix et la sécurité
Objectif de développement Promouvoir l'exploitation des ressources minières	Ressources identifiées et promues	Rapports Sectoriels Mines et Développement Technologique	Financement disponible	Montant du financement
Objectifs Spécifiques 1) Organiser les acteurs du secteur minier 2) Identifier et recenser toutes les ressources minières de l'espace communal 3) Créer et valoriser les carrières de sable et de gravier 4) Elaborer un plan global d'exploitation des unités de carrière	1) PV de création et d'Organisations des acteurs du secteur minier 2) Rapport sur l'identification des ressources promues 3) PV de création de carrières exploitées 4) Rapport du travail	Rapports Sectoriels Mines et Développement Technologique	Rapports Sectoriels Mines et Développement Technologique	Financement disponible
Résultats Attendus 1) Les acteurs du secteur minier sont organisés 2) Toutes les ressources minières de l'espace communal sont identifiées et recensées 3) Les carrières de sable et de gravier identifiées sont créées et valorisées 4) Un plan global d'exploitation d'une unité de carrière est élaboré	1) Nombre d'organisations des acteurs du secteur minier créées 2) Nombre ressources identifiées et promues 3) Nombre de carrière créées et exploitées 4) Rapport du travail	Rapports Sectoriels Mines et Développement Technologique	Rapports Sectoriels Mines et Développement Technologique	Financement disponible
Activités Principales/ Idées de Projets			Cadre Estimatif des Coûts	
			Libellés	Montant
1.1 Organisation et structuration des acteurs du secteur minier 2.1 Identification des diverses ressources minières 2.2 Recensement de toutes les ressources identifiées 3.1 Création et valorisation des carrières de pierres, sable et gravier 4.1 Elaboration d'un plan global d'exploitation des unités de carrière de pierre			Investissement	
				2.000.000
				15.000.000
				5.000.000
				10.000.000
				15.000.000
			Total Investissement	47.000.000
			Fonctionnement (20%)	9.400.000
			Imprévus (5%)	2.350.000
			Total Estimatif	58. 750. 000

SECTEUR 24	TRANSPORT			
Problème :	Difficulté de mobilité des biens et des personnes			
Stratégie du Plan (Logique d'Intervention).	Indicateurs Objectivement Vérifiables (IOV)	Sources/moyens de vérification.	Hypothèses (Facteurs externes)	Indicateurs des facteurs externes.
Objectif Supérieur (DSCE) Développer les infrastructures de transport pour contribuer à la création d'un espace économique intégré et viable	% de la population ayant accès à un réseau routier efficace	Enquête INS (EDS, ECAM, Etc.)	Stabilité politique	La paix et la sécurité
Objectif de développement Faciliter le déplacement des personnes et des biens	- Bon état des routes - Nombre de véhicules par jour - Nombre de motos taxi en circulation	- Rapports du Sectoriel MINTRANSPORT - Rapports économique du Sous -Préfet	Implication de plusieurs promoteurs de véhicules de transport	Taux de participation des promoteurs d'agence de transport
Objectifs Spécifiques 1) Créer/Réhabiliter les infrastructures de transport existantes 2) Organiser, structurer et mieux gérer les transporteurs 3) Organiser le trafic terrestre dans l'espace communal	1) PV de création et de réhabilitation des Infrastructures 2) Rapport sur la structuration et la gérance des transporteurs 3) PV de création des gares routières et de lignes de transport terrestre opérationnelles	- Rapports du Sectoriel MINTRANSPORT - Rapports économique du Sous -Préfet	Implication de plusieurs promoteurs de véhicules de transport	Taux de participation des promoteurs d'agence de transport
Résultats Attendus 1) Les infrastructures de transport existantes sont réhabilitées et d'autres créées (Parking pour gros porteurs) 2) Les transporteurs sont mieux organisés, structurés et gérés 3) Le trafic terrestre (transport par moto) dans l'espace communal est organisé	1) Parking gros porteurs construit 2) Nombre d'Association/syndicats des transporteurs par catégorie ; Nombre de gares routières créées 3) Nombre de lignes de transport terrestre opérationnel et transport moto organisé	- Rapports du Sectoriel MINTRANSPORT - Rapports économique du Sous-Préfet	Implication de plusieurs promoteurs de véhicules de transport	Taux de participation des promoteurs d'agence de transport
Activités Principales/ Idées de Projets			Cadre Estimatif des Coûts	
			Libellés	Montant
1.1 Création d'un parking des gros porteurs à Lamal-Pougue			Investissement	50.000.000
2.1 Organisation des campagnes de sensibilisation des motos taximen (02) sur l'importance du permis de conduire				2.000.000
2.2 Organisation des campagnes de sensibilisation des transporteurs (03) sur la lutte contre les surcharges.				3.000.000
3.1 Création d'un stationnement pour motos et limitation des zones de trafic en milieu urbain pour taxi-motos.				2.000.000
3.2 Création et construction de gares routières : Ligne (Matomb-Boumnyébél) à Nkokoôm ; Ligne (Matomb-Yaoundé) à Nkokoôm ; Ligne (Matomb - Hegba) à Nkokoôm				15.000.000
			Total Investissement	72.000.000
			Fonctionnement (20%)	14.400.000
			Imprévus (5%)	3.600.000
			Total Estimatif	90. 000.000

SECTEUR 25		POSTE ET TELECOMMUNICATION		
Problème :		Difficulté d'accès aux nouvelles technologies de l'information et de la communication (NTIC) et aux services associés		
Stratégie du Plan (Logique d'Intervention)	Indicateurs Objectivement Vérifiables (IOV)	Sources/moyens de vérification.	Hypothèses (Facteurs externes)	Indicateurs des facteurs externes.
Objectif Supérieur (DSCE) Développer les infrastructures de télécommunication pour contribuer à la création d'un espace économique intégré et viable	% de la population ayant accès à l'information et aux services postaux	Enquête INS (EDS, ECAM, Etc.)	Stabilité politique	La paix et la sécurité
Objectif de développement Faciliter l'accès aux Nouvelles Technologies de l'Information et de la Communication	Taux d'extension du parc infrastructurel du secteur des NTIC	Rapports du Sectoriel des MINPT	Implication du Sectoriel MINPT et plaidoyer efficace de la Commune	Taux d'implication du sectoriel MINPT
Objectifs Spécifiques 1) Construire et équiper un centre multimédia (Télé centre Municipal) à Matomb pour faciliter l'accès des populations aux NTIC 2) Former 500 jeunes (garçons et filles) à l'utilisation de l'outil informatique 3) Construire un Pylône de téléphonie mobile	1) PV de réception des travaux de construction du Télé Centre Municipal 2) Rapport de formation des jeunes 3) PV de réception des travaux de construction du pylône de téléphonie mobile	Rapports du Sectoriel des MINPT	Implication du Sectoriel MINPT et plaidoyer efficace de la Commune	Taux d'implication du sectoriel MINPT
Résultats Attendus 1) Un Télé centre Municipal est construit et équipé à Matomb pour faciliter l'accès des populations aux NTIC 2) 500 jeunes (garçons et filles) sont formés à l'utilisation de l'outil informatique 3) Un pylône de téléphonie mobile est construit	1) Télé Centre Municipal construit 2) Nombre de jeunes formés par an à l'utilisation de l'outil informatique 3) Nombre de pylône construit	Rapports du Sectoriel des MINPT	Implication du Sectoriel MINPT et plaidoyer efficace de la Commune	Taux d'implication du sectoriel MINPT
Activités Principales/ Idées de Projets			Cadre Estimatif des Coûts	
			Libellés	Montant
1.1 Plaidoyer de la Commune auprès des autorités du Ministère des MINPT et des élites pour création, construction et équipement d'un Télé centre Municipal à Matomb 1.2 Construction et équipement du Télé centre Municipal à Matomb 1.3 Organisation et gestion du Télé centre Municipal (Fonctionnement) 2.1 Organisation des campagnes annuelles de sensibilisation des jeunes sur la nécessité de maîtrise l'outil informatique 2.2 Organisation des sessions annuelles de formation des jeunes à l'utilisation de l'outil informatique à Matomb 3.1 Construction d'un pylône de téléphonie mobile à Nganda			Investissement	500.000
				100.000.000
				1.000.000
				2.000.000
				1.000.000
				20.000.000
	Total Investissement	124.500.000		
	Fonctionnement (20%)	24.900.000		
	Imprévus (5%)	6.225.000		
	Total Estimatif	155 625 000		

SECTEUR 26	COMMUNICATION			
Problème :	Difficulté d'accès à l'information			
Stratégie du Plan (Logique d'Intervention).	Indicateurs Objectivement Vérifiables (IOV)	Sources/moyens de vérification.	Hypothèses (Facteurs externes)	Indicateurs des facteurs externes.
Objectif Supérieur (DSCE) Développer les infrastructures de communication pour contribuer à la création d'un espace économique intégré et viable	% de la population ayant l'accès facile à l'information	Enquête INS (EDS, ECAM, Etc.)	Stabilité politique	La paix et la sécurité
Objectif de développement Faciliter l'accès à l'information	Outils de communication existants dans la commune	Rapports du Sectoriel de la Communication	Exécutif Municipal, Conseillers Municipaux et Sectoriel Communication impliqués	Taux d'implication des parties prenantes
Objectifs Spécifiques 1) Améliorer la réception du signal CRTV radio et télévision dans tous les villages de la Commune 2) Construire et équiper une radio Communale à Matomb 3) Réviser et diversifier les programmes de la radio communale pour une meilleure information des populations 4) Former les animateurs locaux	1) Qualité de la réception du signal Radio et Télévision 2) PV de construction et d'équipement du bâtiment de la radio communale 3) Taille de la grille des programmes de la radio communale 4) Attestation de formation	Rapports du Sectoriel de la Communication	Exécutif Municipal, Conseillers Municipaux et Sectoriel Communication impliqués	Taux d'implication des parties prenantes
Résultats Attendus 1) La réception du signal CRTV radio et télévision dans tous les villages de la commune est amélioré 2) La radio communale est construite et équipée à Matomb 3) Les programmes de la radio communale sont revus et diversifiés pour une meilleure information des populations 4) Les animateurs locaux sont formés	1) Bonne réception du signal Radio et Télévision 2) Radio communale opérationnelle 3) Taille de la grille des programmes de la radio communale 4) Nombre d'animateurs formés	Rapports du Sectoriel de la Communication	Exécutif Municipal, Conseillers Municipaux et Sectoriel Communication impliqués	Taux d'implication des parties prenantes
Activités Principales/ Idées de Projets			Cadre Estimatif des Coûts	
			Libellés	Montant
1.1 Plaidoyer pour augmentation du réseau de réception des images CRTV radio et télé dans tous les villages de la Commune 1.2 Plaidoyer pour construction de deux antennes relai à : Mandoumba et à Matomb 1.3 Construction de deux antennes de relai à : Mandoumba et à Matomb 2.1 Construction et équipement d'une radio communale à Matomb 3.1 Révision des programmes de la radio communale 3.2 Création de nouveaux programmes 3.3 Création d'un bulletin communal d'information 3.4 Mise en œuvre du Plan de Communication 4.1 Formation des animateurs locaux			Investissement	
				500.000
				500.000
				20.000.000
				35.000.000
				500.000
				500.000
				1.500.000
				1.000.000
				5 000 000
			Total Investissement	64.500.000
			Fonctionnement (20%)	12.900.000
			Imprévus (5%)	3.225.000
			Total Estimatif	80 625 000

SECTEUR 27		ADMINISTRATION TERRITORIALE ET DECENTRALISATION, SECURITE ET MAINTIEN DE L'ORDRE			
Problème :		Faible capacité des chefs traditionnels à assurer la paix et la sécurité dans leur territoire			
Stratégie du Plan (Logique d'Intervention).		Indicateurs Objectivement Vérifiables (IOV)	Sources/moyens de vérification.	Hypothèses (Facteurs externes)	Indicateurs des facteurs externes.
Objectif Supérieur (DSCE) Réduire les écarts entre riches et les pauvres par l'amélioration de la distribution des retombés de la croissance économique		Les citoyens sont satisfaits des prestations des institutions	Enquête INS (EDS, ECAM, Etc.)	Stabilité politique	La paix et la sécurité
Objectif de développement Renforcer les capacités des chefferies traditionnelles pour leur permettre d'assurer efficacement la paix et la sécurité des biens et des populations		Nombre de séminaires de renforcement des capacités tenus Nombre de conseils de chefferie tenus par an et par chefferie dans le but de renforcer la paix et la sécurité dans les villages	Rapports autorités administratives en charge de la sécurité et du maintien de l'ordre	Rapports des services techniques (DDMINATD/Sous-préfet) Rapports du CCSE	Disponibilité des financements
Objectifs Spécifiques 1) Améliorer l'organisation des chefferies traditionnelles 2) Faciliter l'installation des nouveaux chefs dans les chefferies vacantes 3) Renforcer les capacités des chefs traditionnels 4) Identifier et maîtriser les zones d'insécurité dans la Commune 5) Renforcer la sécurité dans les villages 6) Construire un hôtel de ville		1) Organigramme des chefferies disponible 2) PV d'installation des nouveaux Chefs 3) Rapport de formation des séminaires tenus 4) Liste des villages potentiellement dangereux connue et mesures de sécurité prises. 5) Arrêté de création des Comités de vigilance 6) PV de réception des travaux de construction de l'hôtel de ville	Rapports autorités administratives en charge de la sécurité et du maintien de l'ordre	Rapports des services techniques (DDMINATD/Sous-préfet) Rapports du CCSE	Participation des bénéficiaires et des services techniques
Résultats Attendus 1) Les chefferies traditionnelles sont mieux organisées 2) l'installation des nouveaux chefs dans les chefferies vacantes est facilitée 3) Les capacités des chefs traditionnels sont renforcées 4) Les zones d'insécurité dans la Commune sont identifiées et maîtrisées 5) La sécurité dans les villages est renforcée 6) L'hôtel de ville est construit à Matomb		1) Nombre de chefferies disponibles 2) Nombre de Chefs nouvellement installés 3) Nombre de séminaires de renforcement des capacités tenus 4) Liste des villages potentiellement dangereux connue et mesures de sécurité prises. 5) Sécurité assurée 6) Nombre d'hôtel de ville construit	Rapports autorités administratives en charge de la sécurité et du maintien de l'ordre	Rapports des services techniques (DDMINATD/Sous-préfet) Rapports du CCSE	Participation des bénéficiaires et des services techniques
Activités Principales/ Idées de Projets		Cadre Estimatif des Coûts			
		Libellés	Montant		
1.1 Elaboration du diagnostic des chefferies de la Commune de Matomb 1.2 Organisation des séminaires de formation des chefs traditionnels sur la sécurité, le maintien de l'ordre et le développement 1.3 Appui à l'organisation des chefferies Traditionnelles et des conseils de notables 2.1 Identification des chefferies vacantes 2.2 Appui au déclenchement de la procédure de désignation des chefs dans les chefferies vacantes 3.1 Organisation des campagnes de sensibilisation des chefs traditionnels sur leur rôle dans la cité 3.2 Organisation des séminaires de formation des chefs traditionnels sur la sécurité et le maintien de l'ordre dans les villages 4.1 Identification des zones à risque et d'insécurité dans la Commune 4.2 Marquage des zones à risque et d'insécurité dans la Commune 4.3 Création de poste de gendarmerie (02) : Ngoung, et Mandoumba 4.4 Construction et équipement des poste de gendarmerie créés (02) : Ngoung et Mandoumba 5.1 Création des Comités de vigilance dans tous les villages 5.2 Formation des membres des Comités de Vigilance dans les villages 6.1 Construction d'un Hôtel de ville		Investissement	3.000.000		
			20.000.000		
			15.000.000		
			2.000.000		
			6.000.000		
			2.000.000		
			20.000.000		
			10.000.000		
			3.000.000		
			1.000.000		
			100.000.000		
			1.500.000		
			3.400.000		
			40.000.000		
	Total Investissement	226.900.000			
	Fonctionnement (20%)	45.380.000			
	Imprévus (5%)	11.345.000			
	Total Estimatif	283.625.000			

SECTEUR 27'	ADMINISTRATION TERRITORIALE ET DECENTRALISATION, SECURITE ET MAINTIEN DE L'ORDRE			
Sous-secteur	Institution Communale			
Problème :	Manque d'efficacité dans le recouvrement et l'impôt libératoire et les taxes communales et dans la gestion du patrimoine			
Stratégie du Plan (Logique d'Intervention).	Indicateurs Objectivement Vérifiables (IOV)	Sources/moyens de vérification.	Hypothèses (Facteurs externes)	Indicateurs des facteurs externes.
Objectif Supérieur (DSCE) Réduire les écarts entre riches et les pauvres par l'amélioration de la distribution des retombés de la croissance économique	Les citoyens sont satisfaits des prestations des institutions	Enquête INS (EDS, ECAM, Etc.)	Stabilité politique	La paix et la sécurité
Objectif de développement Améliorer l'efficacité de la Commune dans le recouvrement de l'impôt libératoire, la gestion du patrimoine et dans la fourniture des services sociaux de base	- Taux de recouvrement par rapport aux émissions - Patrimoine répertorié et liste disponible	Compte Administratif (C.A)	Bonne sensibilisation des contribuables	Rapports contribuables/ agents de recouvrement
Objectifs Spécifiques 1. Améliorer l'efficacité des ressources humaines de la Commune 2. Améliorer l'efficacité dans le recouvrement des recettes propres de la Commune 3. Améliorer la gestion du patrimoine communal 4. Améliorer la gestion des relations entre les différents acteurs du développement communal 5. Améliorer l'efficacité de la Commune dans la fourniture des services sociaux de base (Eau, Santé, Education de Base) 6. Disposer la Commune d'un dispositif d'information et de communication du grand public 7. Créer une pépinière communale (palmier, cacaoyers) 8. Mettre en place un élevage naisseur de porcs.	1. Responsabilisation du personnel 2. Taux d'augmentation des recettes propres de la commune 3. Fichier complet du patrimoine communal 4. Qualité des communications inter service 5. COGES, COSA, APEE 6. Plan communal de communication 7. Installation des pépinières 8. Fermes reproductives	- Compte Administratif (C.A) - Rapports du Secrétaire Général de la Commune - Rapports des Sectoriels	- Bonne sensibilisation des contribuables - Capacités des agents de recouvrement renforcées	Niveau/Degré de rapports contribuables / agents de recouvrement
Résultats Attendus 1. L'efficacité des ressources humaines de la commune est améliorée 2. Le recouvrement des recettes propres de la commune est mieux assuré 3. Le patrimoine communal est mieux géré 4. Les relations entre les différents acteurs du développement de la commune sont améliorées 5. L'efficacité de la fourniture des services sociaux est améliorée (eau, santé éducation de base) 6. la Commune dispose d'un dispositif d'information et de communication 7. Une pépinière communale (palmier, cacaoyers) est Créée à Matomb Centre 8. Une ferme d'élevage naisseur de porcs est mise en place à Matomb Centre	1) 04 Agents communaux recrutés et formés 2) Taux d'augmentation des recettes propres de la commune de 75% 3) Fichier complet disponible du patrimoine communal 4) Qualité des communications inter service effective 5) Bonne couverture de la Commune en infrastructures sociales 6) Plan de communication élaboré et mis en place 7) Nombre de pépinières créées/an 8) Nombre d'élevage mise en place	- Compte Administratif (C.A) - Rapports du Secrétaire Général de la Commune - Rapports des Sectoriels	- Bonne sensibilisation des contribuables - Capacités des agents de recouvrement renforcées	Rapports contribuables / agents de recouvrement
Activités Principales/ Idées de Projets			Cadre Estimatif des Coûts	
			Libellés	Montant

PLAN COMMUNAL DE DEVELOPPEMENT

1.1	Réhabilitation de 2 aires de repos sur la nationale n°3 dans les localités de Lamal-Pougue et Nkenglikock	Investissement	40.000.000
1.2	Création et construction de 52 boutiques (marchés) dans les localités de Lamal-Pougue, Matomb Centre, Mandoumba et Nkenglikock		268.000.000
1.3	Construction de 100 logements sociaux à Matomb		1.200.000.000
1.4	Acquisition de 2 bus de transport		80.000.000
1.5	Construction de 6 parcs de stationnement pour moto dans les villages de : Matomb Centre, Mandoumba, Nkenglikock, Nkongtock, Ngoung et Matomb carrefour		12.000.000
1.6	Construction d'une case communautaire avec latrine		17.000.000
1.7	Réhabilitation de 5 boutiques au marché de Matomb Centre		2.300.000
1.8	Acquisition d'un véhicule Pickup 4x4 double cabine de liaison pour la Commune		26.000.000
1.9	Acquisition d'une moto		2.000.000
1.10	Organisation du service d'assiette fiscale de la Commune		2.000.000
1.11	Organisation des campagnes de sensibilisation du personnel communal et des Conseillers Municipaux pour pus d'efficacité dans leurs interventions (01/an pendant 02 ans)		5.000.000
1.12	Organisation de 02 séminaires de renforcement des capacités du personnel communal et des Conseillers Municipaux		5.000.000
1.13	Définition des tâches et responsabilisation du personnel		2.000.000
2.1	Actualisation du fichier des contribuables de la commune		1.000.000
2.2	Identification de nouvelles sources de recettes		500.000
2.3	Mis en place d'un système efficace de sécurisation des recettes communal		2.000.000
3.1	Actualisation du fichier du patrimoine communal		1.500.000
3.2	Suivi de la gestion du patrimoine		2.000.000
3.3	Agrandissement du patrimoine communal (construction d'un nouvel Hôtel de Ville)		200.000.000
4.1	Organisation d'une campagne de sensibilisation de tous les acteurs du développement communal		3.000.000
4.2	Publication et diffusion des décisions et autres actes municipaux pour information des personnel communal et de tous les autres acteurs du développement		1.800.000
5.1	Appui à l'organisation et au fonctionnement des APEES pendant 05 ans		15.000.000
5.2	Acquisition d'un Bulldozer Bennes, pelle chargeuse		1.500.000.000
5.3	Appui à la mise en place et au suivi des comités de gestion des points d'eau, de santé et à la connaissance des points d'eau dans la Commune		10.000.000
5.4	Elaboration du Budget participatif		7.000.000
6.1	Animation du site internet de la Commune (5 ans)		5.000.000
6.2	Elaboration et mise en œuvre d'un Plan de Communication Communal (P.C.C) de Matomb		2.000.000
6.3	Diffusion et vulgarisation du P.C.C		2.600.000
6.4	Appui à l'organisation et au fonctionnement des relais communautaires pour l'information et la sensibilisation des populations		500.000
7.1	Choix du site de la pépinière		35.500.000
7.2	Création d'une pépinière communale (palmier, cacaoyers)		200.000
8.1	Choix du site de la ferme		46.000.000
8.2	Mise en place d'un élevage naisseur de porcs.		
		Total investissement	3 519 600 000
		Fonctionnement (20%)	703 920 000
		Imprévus (5%)	175 980 000
		Total Estimatif	4 399 500 000

SECTEUR 28		ENSEIGNEMENT SUPERIEUR		
Problème :		Difficulté d'accès à l'enseignement supérieur		
Stratégie du Plan (Logique d'Intervention).	Indicateurs Objectivement Vérifiables (IOV)	Sources/moyens de vérification.	Hypothèses (Facteurs externes)	Indicateurs des facteurs externes.
Objectif Supérieur (DSCE) Améliorer l'accès et l'équité dans l'enseignement supérieur	- % des étudiants dans les Universités d'état et autres Etablissements d'enseignement supérieur ; - Nombre de nouveaux établissements universitaires privés créé ; - Indice de parité (fille /garçon) ;	Enquête INS (EDS, ECAM, Etc.)	Stabilité politique	La paix et la sécurité
Objectif de développement Faciliter l'accès à l'Enseignement Supérieur	Nombre de jeunes inscrits aux universités et admis aux grandes écoles Nombre d'Instituts Supérieurs Créés par an	Statistiques de la Mairie	Commune, population et élites opérateurs économiques impliquées	Taux d'implication des parties prenantes
Objectifs Spécifiques 1) Promouvoir l'excellence académique à travers l'octroi des bourses aux élèves et étudiants méritants	Nombre de bourses octroyées aux élèves et étudiant méritants par an	Statistiques de la Mairie	Commune, population et élites opérateurs économiques impliquées	Taux d'implication des parties prenantes
Résultats Attendus l'excellence académique est promue	Nombre de bourses octroyées aux élèves et étudiant méritants par an	Statistiques de la Mairie	Commune, population et élites opérateurs économiques impliquées	Taux d'implication des parties prenantes
Activités Principales/ Idées de Projets			Cadre Estimatif des Coûts	
			Libellés	Montant
1.1 Création des Comités chargés du plaidoyer auprès des autorités compétentes et du contact avec les opérateurs du secteur 1.2 Organisation des campagnes de sensibilisation et d'information des parents, élèves et étudiants des activités de promotion de l'excellence académique à Matomb 1.3 Octroi des bourses scolaires et académiques aux élèves et étudiants méritant de la Commune de Matomb 1.4 Plaidoyer pour la création d'une université de technologie à Matomb 1.5 Organiser les cours de mise à niveau par an			Investissement	
				2.000.000
				2.000.000
				5.000.000
				500.000
				1.500.000
			Total Investissement	11.000.000
			Fonctionnement (20%)	2.200.000
			Imprévus (5%)	550.000
			Total Estimatif	13 750 000

V.3- COUT ESTIMATIF DU PCD

Tableau 17

N°	Secteur	Coût/Secteur
1	Agriculture	9 65 000 000
2	Elevage Pêche et Industries Animales	185 000 000
3	Santé Publique	889 375 000
3 (bis)	VIH/SIDA	62 500 000
4	Travaux Publics	1 387 343 750
5	Education de Base	1 032 937 500
6	Culture	512 500 000
7	Promotion de la Femme et de la Famille	282 500 000
8	Affaires sociales	229 375 000
9	Energie	2 713 125 000
9 (bis)	Eau	480 837 500
10	Enseignement secondaire	943 750 000
11	Emploi et Formation Professionnelle	269 937 500
12	Travail et Sécurité Sociale	38 125 000
13	Tourisme et Loisirs	648 750 000
14	Forêt et Faune	70 000 000
15	Environnement et Protection de la Nature	227 500 000
16	Habitat et Développement Urbain	1 308 875 000
17	Domaine et Affaires Foncières	95 625 000
18	Recherche Scientifique et de l'Innovation	59 375 000
19	Commerce	660 000 000
20	Jeunesse et éducation Civique	200 000 000
21	Sports et Education Physique	262 600 000
22	Petites et Moyennes Entreprises, Economie Sociale et Artisanat	550 000 000
23	Industries, Mines et Développement Technologique	58 750 000
24	Transports	90 000 000
25	Poste et Télécommunication	155 625 000
26	Communication	80 625 000
27	Administration Territoriale, Décentralisation, sécurité et maintien de l'ordre	283 625 000
27 (bis)	Institution communale	4 399 500 000
28	Enseignement Supérieur	13 750 000
	Coût total	19 156 906 250

V.4- Esquisse de Plan d'Utilisation et de Gestion Durable des Terres (PUGDT)

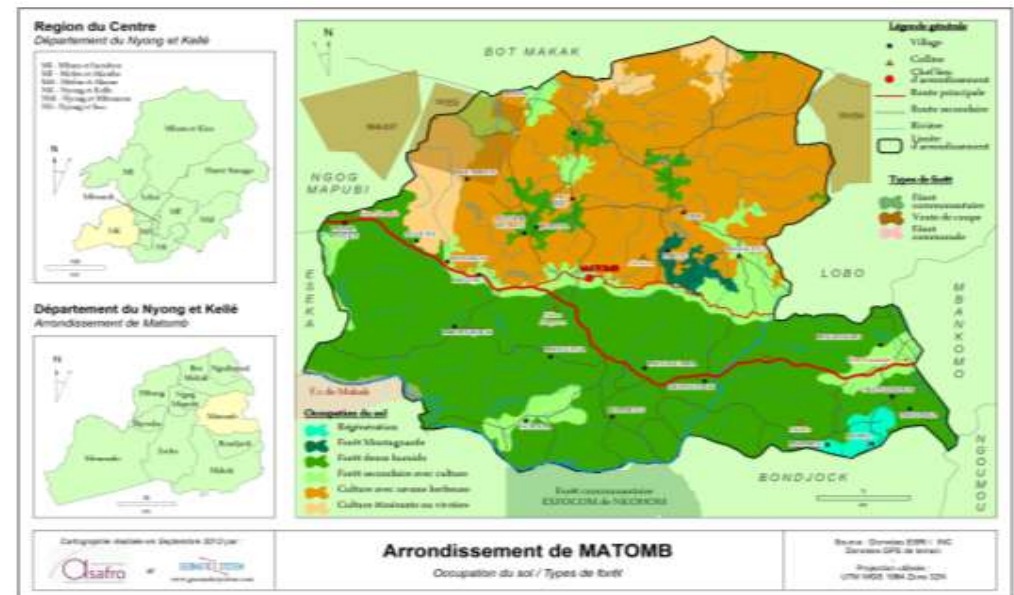
Tableau 18 : Matrice des Ressources Naturelles de Matomb

Ressources naturelles	Localisation	Potentiel	Utilisation	Contrôleur	Mode de gestion/accès	Tendances	Problèmes /contraintes	Actions à entreprendre
Forêt	Tous les villages	<ul style="list-style-type: none"> - 80% de la superficie totale - Produits Forestiers Non Ligneux (PFNL) - Plantes médicinales - Faune diversifiée - Sols fertiles, favorables à l'agriculture 	<ul style="list-style-type: none"> - Plantations - Exploitation forestière - Chasse - Pharmacopée 	<ul style="list-style-type: none"> - L'Etat - La Commune - Les Communautés - Les Chefs de village - Les Chefs de famille 	<ul style="list-style-type: none"> - L'Etat - Les Chefs de village - Les Chefs de famille - Les Communautés - Héritage - Acquisition - Concession 	<ul style="list-style-type: none"> - Disparition de certaines essences forestières - Raréfaction de certaines espèces fauniques - Dégradation des sols 	<ul style="list-style-type: none"> - Coupe anarchique du bois - Feux de brousse 	<ul style="list-style-type: none"> - Sensibilisation pour une gestion durable de la forêt - Création des Comités villageois de lutte contre la coupe frauduleuse de bois et le braconnage - Sensibilisation contre les feux de brousse - Sensibilisation pour l'utilisation rationnelle des PFNL - Identification des zones dégradées - Sensibilisation pour le reboisement
Les bas-fonds	Tous les villages	<ul style="list-style-type: none"> - Exploitation des ressources non ligneuses - Cultures de bas-fonds - Carrières de sable 	<ul style="list-style-type: none"> - Activités génératrices de revenus - Alimentation population - Construction bâtiments et ouvrages d'art 	Les populations	<ul style="list-style-type: none"> - Chefs de villages - Chefs de familles 	<ul style="list-style-type: none"> - Abandon - Désintérêt 	Manque de financement	<ul style="list-style-type: none"> - Sensibilisation des investisseurs potentiels - Organisation de l'exploitation
Les rivières	Tous les villages	Sources de protéines	<ul style="list-style-type: none"> - Carrière de sable - Pêche - Lessive - Consommation eau 	Les populations	Accès libre à tout le monde	Non contrôlé	Pollution des eaux	Création des Comités de vigilance

Carte 3 : Plan d'utilisation et de gestion des terres de la Commune actuelle



Carte 4 : Occupation des terres (future)



V.5- Développement de l'économie locale

L'économie de la Commune de Matomb est essentiellement basée sur l'agriculture et l'exploitation de la forêt qui reste une richesse indéniable pour la Commune et les populations riveraines.

Le développement de l'Economie Locale va donc nécessairement passer par :

- le renforcement de l'outil de production agricole et des capacités de la Commune à faire aboutir le dossier de demande d'attribution d'une forêt communale, dossier initié depuis 2008.
- l'appui au secteur informel pour le montage des requêtes de financement.
- Le suivi de la mise en œuvre des microprojets bénéficiaires des appuis divers (PACA, ASAFRO, etc.).
- L'actualisation et la maîtrise du fichier des contribuables.
- La mise en valeur du patrimoine communal existant.
- L'exploitation des opportunités diverses (carrières de pierre, carrières de sable, ... etc.).
- L'appui à la création des PME/PMI dans l'espace communal.

Tableau 19 : Synthèse des principales activités économiques par type d'acteurs

Secteur	Hommes	Femmes	Jeunes
Agriculture	Cultures pérennes (palmeraie, cacaoyère) bananeraies	Cultures vivrières (manioc, macabos, ignames, maïs....)	Cultures vivrières (Bananeraies, plantain, manioc, igname), palmeraies, cacaoyère.
Elevage et Pêche	- Pêche - Elevage de porc - Elevage de poulet - Elevage de caprins	Elevage de poulet et de porc	Pêche artisanale Elevage de poulet et de porc
Commerce	- Vente de produits manufacturés - Vente de vivres frais (plantain)	Vente de divers produits vivriers et agrumes	Vente de plantain et de pachylobus edulis (safoutier) et de noix de coco
Transport	- Transport par car et taxi - Vente des billets de transport (Syndicat de transport)		Transport par moto-taxi, car et taxi
Postes et Télécommunications	- Centre multimédia - Transfert d'argent	- Centre multimédia - Call-box - Secrétariat informatique - Transfert d'argent	- Call-box - Secrétariat informatique - Centre multimédia
Petites Postes et Moyennes Entreprises, de l'Economie Sociale et de l'Artisanat	- Menuiserie communale - Ateliers de couture - Vannerie - Mécanique	Ateliers de couture Salon de coiffure	- Salon de coiffure - Mécanique
Tourisme	- Hoteliers - Garçons d'auberges	Restauration Employées d'auberges	Employés en restauration

Agriculture

Les principales cultures susceptibles de soutenir l'économie de la Commune sont le cacaoyer, le palmier à huile, le bananier plantain, le maïs, le macabo et l'igname dont la production est en nette progression.

Il convient de signaler que si la culture du palmier à huile bénéficie de l'appui technique et financier de l'OAL ASAFRO et de l'élite locale, celle du cacaoyer bénéficie entre autres des appuis de l'Etat

(Programme de Relance de la Filière Cacao-Café) qui fournit des plants prêts à planter et des intrants, soutenu en cela par une forte élite locale soucieuse du devenir de leurs populations et de l'importance de ce secteur.

La Commune de Matomb devra renforcer cette intervention jumelée de l'Etat, de l'élite et des partenaires divers (ASAFRO...) en créant des pépinières pour l'installation, notamment des jeunes. L'invitation des élites à investir dans ce secteur permettra certainement la création de nombreux emplois et l'amélioration des recettes fiscales de la Commune.

Elevage et pêche

Ce secteur porteur et économiquement rentable peut booster, de façon significative, l'économie locale. Un accent sera mis sur le renforcement des capacités de production des éleveurs et des pisciculteurs.

Forêt

Elle constitue l'une des grandes richesses de la Commune. Mieux gérée dans le cadre des forêts communales ou communautaires, elle pourrait contribuer valablement à la création des emplois et au développement de l'économie locale. La Commune devra de ce fait améliorer le suivi du dossier d'attribution d'une forêt communale introduit auprès du Ministère compétent avec l'appui technique du Centre Technique de Forêt Communale (CTFC) et de l'Association des Communes Forestières du Cameroun (ACFCAM).

Le petit commerce

Il va devenir de plus en plus important avec la création des marchés périodiques au niveau de certaines grandes zones de production (Mandoumba notamment).

Le secteur informel

Il est prévu l'identification, l'organisation et l'accompagnement des groupes de jeunes dans la réalisation de microprojets et les activités génératrices des revenus (AGR) dans le cadre des divers appuis et programmes existants.

Le tableau ci-après résume les actions à entreprendre pour promouvoir le développement de l'Economie Locale.

Tableau 20 : actions à entreprendre pour promouvoir le développement de l'Economie Locale

Secteur	Action à promouvoir	Bénéficiaires	Sources de financements potentiels
Agriculture	Création d'une pépinière de 15000 plants de palmier à huile	100 jeunes	- Commune - MINADER - Communautés - Elites locales - ASAFRO
	Création d'une pépinière de 120 000 plants de cacaoyers	100 jeunes	- Commune - SODECAO - Elites locales
	Distribution de 25000 vivo plants de bananier plantain	50 jeunes	- Commune - Elites locales - Communautés - ASAFRO

	Culture de bas-fonds	04 jeunes	<ul style="list-style-type: none"> - MINADER (PDPV) - Elites locales - Commune - Communautés
Elevage	Homologation de 04 élevages	04 promoteurs	<ul style="list-style-type: none"> - MINEPIA - Elites locales - Communautés - Commune
Forêt	Création d'une forêt communale	Commune	<ul style="list-style-type: none"> - Commune - CTFC
	Création de forêts communautaires	02 Communautés	<ul style="list-style-type: none"> - Communautés - CTFC
Commerce	Construction de 42 boutiques	Localités de Mandoumba, Nkenglikock, Matomb (Nkocktom), Lamal-Pougue	<ul style="list-style-type: none"> - Commune - FEICOM - Communautés
	Construction 03 hangars marché périodique	Localités de Mandoumba, Kombeng, Nganda, Mayôs, Mambine	<ul style="list-style-type: none"> - Commune - FEICOM
Postes et Télécommunications	Création et construction de Télécentre Communautaire polyvalent	<ul style="list-style-type: none"> - Jeunes - Elèves - Administration locale - Elites locale 	<ul style="list-style-type: none"> - Ministère des PTT - Commune - Elites
Informel	Identification groupes jeunes et renforcement des capacités	100 acteurs	<ul style="list-style-type: none"> - Commune - Elites

VI- PROGRAMMATION

Il s'agit de présenter ici une planification triennale, opérationnelle, de la mise en œuvre des activités par projet prioritaire retenu, pour permettre le décollage véritable du développement de la Commune de Matomb sur une période maximale de trois ans.

La programmation se fait en quatre (04) étapes principales à savoir :

- La programmation triennale des activités par projet prioritaire, contenue dans le Cadre de Dépenses à Moyen Terme (CDMT) ;
- L'évaluation environnementale stratégique sommaire, devant permettre l'identification des principaux impacts sociaux-environnementaux ;
- La programmation (annuelle) des activités à mener au terme de la première année, appelée Plan d'Investissement Annuel (PIA) ;
- L'élaboration du Plan de Passation des marchés, pour la réalisation des microprojets projets prioritaires retenus et financés au terme de la première année.

VI.1- Tableau 21 : Synthèse des 08 microprojets prioritaires

Villages/Espace urbain	Rang des projets sociaux prioritaires					Rang des projets économiques prioritaires			Total	Le projet prioritaire sélectionné par chaque village		
	1er	2ème	3ème	4ème	5ème	1er	2ème	3ème		Intitulé du projet	Coût estimatif	Observations
BINGONGOG	Construction et équipement d'un poste agricole	Création et approvisionnement d'une Boite à pharmacie	Etablissement des cartes sociales pour 32 personnes vulnérables	Extension du réseau électrique sur 2km	Construction et équipement d'un Foyer de jeunes	Création d'un étang piscicole	Création et mise en place d'une pépinière de 2500 plants palmier à huile	Construction Hangar de marché de 10 comptoirs	61 176 000	Construction et équipement d'un poste agricole	18 000 000	
	18 000 000	1 500 000	160 000	32 000 000	10 000 000	6 000 000	1 500 000	8 000 000				
BOMTOL	Construction et équipement des postes agricoles	Reprofilage de la route Matomb Village-Bomtol (7km)	Construction d'un forage équipé de pompe à motricité humaine à la chefferie	Création et équipement d'une boîte à pharmacie	Construction et équipement d'un foyer culturel	Electrification (7km)	Appui à la création d'une ferme porcine de 2 verrats et 6 truies	Construction Hangar de marché (10 comptoirs)	376 000 000	Construction et équipement d'un poste agricole	18 000 000	
	18 000 000	42 000 000	8 000 000	1 500 000	10 000 000	112 000 000	1 500 000	8 000 000				
BOUMBONE	Aménagement de 03 Sources d'eau	Construction d'un bloc de 2 Salles de classe à l'EP	Création, construction et équipement d'un Centre de Santé Intégré (CSI)	Réhabilitation du tronçon de la route Ngoung – Boumbone (20km)	Electrification de Ngoung chefferie Boumbone (25km)	Création et mise en place d'une pépinière de Bananiers plantain (4500)	Appui à la création d'une ferme porcine de 2 verrats et 6 truies	Construction d'un Hangar de marché de 10 comptoirs	581 500 000	Aménagement de 03 Sources d'eau	7 600 000	
	7 600 000	16 000 000	25 000 000	120 000 000	400 000 000	3 500 000	1 500 000	8 000 000				
KOMBENG	Extension du réseau électrique limite Mandoumba - Kombeng (20 km)	Construction d'un bloc de 2 Salles de classe à l'E.P. de Ndignyemb	Réhabilitation du tronçon de la route Mandoumba Kombeng (10 km)	Construction d'un forage à Ndignyemb	Construction et équipement d'un foyer communautaire à Kombeng -Centre	Création et mise en place d'une pépinière de Bananiers plantain (4500 rejetons)	Appui à la création d'une ferme porcine	Construction d'un Hangar de marché de 20 comptoirs	431 500 000	Extension du réseau électrique limite Mandoumba - Kombeng (20 km)	320 000 000	
	320 000 000	16 000 000	60 000 000	8 000 000	10 000 000	6 000 000	1 500 000	10 000 000				
LAMAL POUGUE	Construction et équipement du CSI	Construction d'un Forage équipé de pompe à motricité humaine	Construction d'un bloc de 2 Salles de classe au CETIC	Extension du réseau Electrique (5 km)	Construction et équipement d'une Maison de la femme	Création et mise en place d'une pépinière de Bananiers plantain (3000 rejetons)	Appui à la création d'une ferme porcine de 2 verrats et 6 truies	Acquisition d'un moulin		Extension du réseau Electrique (5 km)	30 000 000	
	25 000 000	8 000 000	18 000 000	30 000 000	15 000 000	4 000 000	1 500 000	500 000				
LISSE	Réhabilitation du tronçon de la route Mbeng-Lisse	Achèvement de la construction du Centre de Santé Intégré (CSI)	Extension du réseau Electrique chefferie Lisse - limite Nkong Ngada (15 km)	Construction d'un forage équipé de pompe à motricité humaine	Construction d'un bloc de 2 Salles de classe à l'EP Lisse-Centre	Construction et équipement d'un Poste agricole	Appui à la création d'une ferme porcine de 2 verrats et 6 truies	Construction d'un Hangar de marché de 10 comptoirs	481 500 000	Construction et équipement d'un Poste agricole	18 000 000	
	180 000 000	10 000 000	240 000 000	8 000 000	16 000 000	18 000 000	1 500 000	8 000 000				
MAMBINE	Extension du réseau électrique (6km)	Construction d'un forage équipé de pompe à motricité humaine à Song Bayi	Réhabilitation du tronçon de la route embranchement Si Malabo (4 km)	Construction et équipement d'une Maison de la femme	Création et approvisionnement d'une boîte à pharmacie	Création et mise en place d'une pépinière de 24000 plants cacaoyers	Appui à la création d'une ferme porcine de 2 verrats et 6 truies	Construction d'un Hangar de marché de 10 comptoirs		Extension du réseau électrique (6km)	36 000 000	
	36 000 000	8 000 000	24 000 000	15 625 000	1 500 000	1 500 000	1 500 000	8 000 000				
MANDOGA	Réhabilitation de la route Nkenglikock – Mandoga (15 km)	Electrification de Nkenglikock à Mandoga (20 km)	Construction d'un forage équipé de pompe à motricité humaine à Mandoga-Liko'o	Construction d'un bloc de 2 Salles de classe à l'EP des Parents	Construction d'un foyer communautaire	Création et mise en place d'une pépinière de 21 600 plants de cacaoyers	Appui à la création d'une ferme porcine de 2 verrats et 6 truies	Aménagement d'un Hangar marché de 10 comptoirs	455 000 000	Electrification de Nkenglikock à Mandoga (20 km)	320 000 000	

PLAN COMMUNAL DE DEVELOPPEMENT

Villages/Espace urbain	Rang des projets sociaux prioritaires					Rang des projets économiques prioritaires			Total	Le projet prioritaire sélectionné par chaque village		
	1er	2ème	3ème	4ème	5ème	1er	2ème	3ème		Intitulé du projet	Coût estimatif	Observations
	90 000 000	320 000 000	8 000 000	16 000 000	10 000 000	1 500 000	1 500 000	8 000 000				
MANDOUMBA	Construction et équipement d'un Centre de Santé Intégré (CSI) à Nguikoa	Extension du réseau électrique (4 km)	Construction d'un puits d'eau équipé de pompe à motricité humaine à Dikôa	Construction et équipement d'une maison de la femme à Sikoa	Construction d'un forage équipé de pompe à motricité humaine à l'EP Bôô Makanda	Création et mise en place d'une pépinière de palmier à huile (3000 plts)	Appui à la création d'une ferme porcine de 2 verrats et 6 truies	Construction d'un hangar de marché	135 000 000	Construction d'un hangar de marché	11 500 000	
	25 000 000	64 000 000	8 000 000	15 000 000	8 000 000	2 000 000	1 500 000	11 500 000				
MANGUEN I	Extension du réseau électrique (6 km)	Réhabilitation d'un puits d'eau équipé de pompe à motricité humaine	Création d'une Ecole publique et construction d'un bloc de 2 salles de classe	Réhabilitation de la route (13 km)	Création et approvisionnement d'une Boîte à pharmacie	Création et construction d'un poste agricole au carrefour la joie	Appui à la création d'une ferme porcine de 2 verrats et 6 truies	Construction d'un Hangar de marché (20 comptoirs)	223 000 000	Création et construction d'un poste agricole au carrefour la joie	18 000 000	
	96 000 000	2 000 000	16 000 000	78 000 000	1 500 000	18 000 000	1 500 000	10 000 000				
MANGUEN II	Réhabilitation du tronçon de la route Nkong-Tock- Manguen II (12 km)	Création, construction et équipement d'un Centre de Santé Intégré (CSI) à la chefferie	Création d'une Ecole Bilingue et construction d'un bloc de 2 salles de classe	Création d'une SAR/SM et construction d'un bloc de 2 salles de classe	Construction d'un foyer des jeunes à Manguen II Centre	Création et construction d'un poste agricole	Appui à la création d'une ferme porcine de 2 verrats et 6 truies	Création et mise en place d'une pépinière de Palmier à huile (3000 plants)	160 500 000	Création et construction d'un poste agricole	18 000 000	
	72 000 000	25 000 000	16 000 000	18 000 000	8 000 000	18 000 000	1 500 000	2 000 000				
MANYAI	Construction d'un bloc de deux salles de classe équipées de tables bancs à l'EP	Aménagement de deux sources	Création et approvisionnement d'une Boîte à pharmacie	Extension du réseau électrique (5 km)	Construction et équipement d'une maison de la femme	Création et mise en place d'une pépinière de Bananiers plantain (3000)	Construction d'un hangar de marché de 10 comptoirs	Appui à la création d'une ferme porcine de 2 verrats et 6 truies	131 800 000	Construction d'un bloc de deux salles de classe à l'EP	17 800 000	
	17 800 000	4 000 000	1 500 000	80 000 000	15 000 000	4 000 000	8 000 000	1 500 000				
MATOMB	Construction d'un bloc de latrines à 3 compartiments	Construction et équipement d'un bloc de 2 salles de classe à l'EP 1	Construction de 6 parcs de stationnement moto	Réhabilitation et équipement du CMA (approvisionnement en pharmacie)	Construction d'une gare routière	Construction de 10 boutiques à Nkokoôm	Mise en place d'un élevage naisseur de porcs	Mise en place d'une pépinière de 10 000 plants de cacaoyers	148 500 000	Construction et équipement d'un bloc de 2 salles de classe à l'EP Gpe 1	17 800 000	
	2 200 000	17 800 000	12 000 000	7 500 000	8 000 000	50 000 000	46 000 000	5 000 000				
MATOMB VILLAGE	Construction d'un forage équipé de pompe à motricité humaine à l'EP	Création, construction et équipement d'un CSI	Aménagement d'une aire de jeu (football)	Construction et équipement d'une boîte à pharmacie	Création d'une Ecole Maternelle et construction d'un bloc maternel	Construction d'un hangar de marché	Appui à la création d'une ferme porcine de 2 verrats et 6 truies	Création et mise en place d'une pépinière de 2000 Bananiers plantain	61 000 000	Construction d'un forage équipé de pompe à motricité humaine à la chefferie	8 000 000	
	8 000 000	25 000 000	5 000 000	1 500 000	10 000 000	8 000 000	1 500 000	2 000 000				
MAYEBEG	Construction d'un forage équipé de pompe à motricité humaine	Construction d'un foyer Communautaire	Aménagement d'une aire de jeu (football)	Création et approvisionnement d'une boîte à pharmacie	Construction d'un bloc maternel	Construction d'un hangar de marché (20 comptoirs)	Création et mise en place d'une pépinière de 2000 Bananiers plantain	Appui à la création d'une ferme porcine de 2 verrats et 6 truies	48 000 000	Construction d'un hangar de marché (20 comptoirs)	10 000 000	
	8 000 000	10 000 000	5 000 000	1 500 000	10 000 000	10 000 000	2 000 000	1 500 000				
MAWEL	Electrification (18 km)	Construction d'un bloc de deux salles de classe au C.E.S	Réhabilitation de la route (20 km)	Construction d'un forage à Mawel 1	Construction et équipement d'une maison de la femme	Appui à la création d'une ferme porcine de 2 verrats et 6 truies	Création et mise en place d'une pépinière de Bananiers plantains	Construction d'un Hangar de marché à Mawel (10 comptoirs)	652 500 000	Electrification (18 km)	480 000 000	

PLAN COMMUNAL DE DEVELOPPEMENT

Villages/Espace urbain	Rang des projets sociaux prioritaires					Rang des projets économiques prioritaires			Total	Le projet prioritaire sélectionné par chaque village		
	1er	2ème	3ème	4ème	5ème	1er	2ème	3ème		Intitulé du projet	Coût estimatif	Observations
	480 000 000	18 000 000	120 000 000	8 000 000	15 000 000	1 500 000	2 000 000	8 000 000				
MAYOS	Réhabilitation de la route Ngoung-Mayos (20 km)	Electrification Ngoung-Mayos (20 km)	Création et équipement d'une boîte à pharmacie	Construction d'un forage équipé de pompe à motricité humaine	Construction d'un bloc de deux salles de classe à l'EP	Création et mise en place d'une pépinière de 30 000 plants de cacaoyers	Construction d'un magasin de stockage	Appui à la création d'une ferme porcine de 2 verrats et 6 truies	485 500 000	Construction d'un magasin de stockage	16 500 000	
	120 000 000	320 000 000	1 500 000	8 000 000	16 000 000	2 000 000	16 500 000	1 500 000				
MBEMNDJOCK	Achèvement travaux électrification (15 km)	Construction d'un forage équipé de pompe à motricité humaine à la chefferie	Construction et équipement d'un CSI	Construction d'un bloc de deux salles de salle à l'EP	Création d'un CETIC et construction d'un bloc de 2 salles de classe	Création et mise en place d'une pépinière de 1500 plants cacaoyers	Appui à la création d'une ferme porcine de 2 verrats et 6 truies	Construction d'un hangar de marché (10 comptoirs)	317 500 000	Achèvement travaux électrification (15 km)	240 000 000	
	240 000 000	8 000 000	25 000 000	16 000 000	18 000 000	1 000 000	1 500 000	8 000 000				
MBENG	Construction d'un bloc de deux salles de classe à l'EP	Construction d'un forage équipé de pompe à motricité humaine à la chefferie	Extension du réseau électrique (5 km)	Création et équipement d'une boîte à pharmacie	Construction et équipement d'une maison de la femme	Création et mise en place d'une pépinière de 1350 plants cacaoyers	Appui à la création d'une ferme porcine de 2 verrats et 6 truies	Construction d'un hangar de marché de 10 comptoirs	131 500 000	Construction d'un bloc de deux salles de classe à l'EP	16 000 000	
	16 000 000	8 000 000	80 000 000	1 500 000	15 000 000	1 500 000	1 500 000	8 000 000				
NGANDA	Electrification de Kombeng à Nganda (12 km)	Aménagement de trois (3) sources d'eau	Création, construction et équipement d'un CSI	Création d'une école primaire et construction d'un bloc de 2 salles de classe	Construction d'un pylône de téléphonie mobile	Création et construction d'un poste agricole	Construction d'un hangar de marché	Appui à la création d'une ferme porcine de 2 verrats et 6 truies	255 500 000	Création et construction d'un poste agricole	18 000 000	
	192 000 000	6 000 000	25 000 000	16 000 000	20 000 000	18 000 000	8 000 000	1 500 000				
NGOUNG	Construction et équipement d'une maison de la femme	Construction d'une case communautaire	Construction d'un bloc maternel à l'école maternelle	Construction d'un puits d'eau à l'EP	Extension du réseau électrique (6 km)	Construction d'un hangar de marché (10 comptoirs)	Création et mise en place d'une pépinière de 2000 bananiers plantains	Appui à la création d'une ferme porcine de 2 verrats et 6 truies	150 000 000	Extension du réseau électrique (6 km)	96 000 000	
	15 000 000	10 000 000	10 000 000	8 000 000	96 000 000	8 000 000	1 500 000	1 500 000				
NKENGLIKOCK	Extension du réseau électrique (7 km)	Fourniture en équipement médical au CSI	Construction d'un bloc de deux salles de classe à l'EP	Construction d'un bloc de deux salles de classe au CETIC	Construction d'un forage équipé de pompe à motricité humaine (marché)	Création d'un champ de maïs de 12 ha	Appui à la création d'une ferme porcine de 2 verrats et 6 truies	Construction d'un hangar de marché de 20 comptoirs	179 000 000	Construction d'un hangar de marché de 20 comptoirs	11 500 000	
	112 000 000	7 000 000	16 000 000	18 000 000	8 000 000	5 000 000	1 500 000	11 500 000				
NKONGTOK	Extension du réseau électrique (10 km)	Construction d'un bloc de 2 salles de classe à l'EP	Construction d'un forage équipé de pompe à motricité humaine à Lep Minyé	Construction et équipement d'un CSI	Construction d'un foyer communautaire	Construction d'un hangar de marché de 10 comptoirs	Création et mise en place d'une pépinière de 2000 bananiers plantains	Appui à la création d'une Ferme avicole d'une bande de 1500 poussins	335 000 000	Construction et équipement d'un CSI	50 000 000	
	240 000 000	16 000 000	8 000 000	50 000 000	10 000 000	8 000 000	1 500 000	1 500 000				
PAN PAN	Réhabilitation du tronçon Bomtol – Pan Pan de la route (15 km)	Electrification (15 km)	Construction d'un forage équipé de pompe à motricité au SAR/SM créées	Construction d'un puits d'eau à l'EP	Construction et équipement du SAR/SM créées	Construction d'un hangar de marché (10 comptoirs)	Appui à la création d'une ferme porcine de 2 verrats et 6 truies	Appui à la création d'une Ferme avicole d'une bande de 1500 poussins	407 150 000	Réhabilitation du tronçon Bomtol – Pan Pan de la route (15 km)	90 000 000	

PLAN COMMUNAL DE DEVELOPPEMENT

Villages/Espace urbain	Rang des projets sociaux prioritaires					Rang des projets économiques prioritaires			Total	Le projet prioritaire sélectionné par chaque village		
	1er	2ème	3ème	4ème	5ème	1er	2ème	3ème		Intitulé du projet	Coût estimatif	Observations
	90 000 000	240 000 000	8 000 000	8 000 000	50 150 000	8 000 000	1 500 000	1 500 000				
ESPACE URBAIN	Construction hôtel de ville	Construction d'une case communautaire avec latrine	Acquisition d'un Bulldozer Benne pelle chargeuse et 2 Bus de transport	Acquisition véhicule Pickup double cabine et 01 moto	Elaboration d'un Plan sommaire d'urbanisme	Construction de 100 logements sociaux à Matomb	Construction de 52 boutiques et 08 latrines	Réhabilitation de 5 boutiques au marché Matomb	3 306 300 000	Construction hôtel de ville	200 000 000	
	200 000 000	17 000 000	1 580 000 000	24 000 000	15 000 000	1 200 000 000	268 000 000	2 300 000				
TOTAL COUT ESTIMATIF DES PROJETS PRIORITAIRES DE LA COMMUNE									9 774 551 000		2 086 700 000	

VI.2- Elaboration du Cadre des Dépenses à Moyen Terme (CDMT)

Le CDMT a été élaboré sur la base des ressources que la Commune doit mobiliser au cours des trois prochaines années, étant donné que l'année I est constituée des financements déjà intégrés dans le PIA 2014.

Ces ressources ont été évaluées à partir de la moyenne annuelle des ressources effectivement mobilisées (transfert attendus compris) dans le cadre des Comptes Administratifs des trois dernières années et ont donc permis à la Commune de programmer le financement des microprojets prioritaires validés pour les trois prochaines années (CDM).

Tableau 22 : Cadre des Dépenses à Moyen Terme (CDMT) des projets prioritaires

Secteur	Intitulé du projet	localisation	Indicateurs de résultat	Période			Ressources financières			Coût Total	Observations
				2014	2015	2016	Autres contribuables				
							Part Commune	Partenaires	Montant		
Institution Communale	Acquisition véhicule pickup 4x4 double cabine	Mairie	Véhicule pickup 4x4 double cabine acquis				22 000 000		22 000 000	22 000 000	
	Acquisition d'une moto	Mairie	Achat moto				2 000 000		2 000 000	2 000 000	
	Construction d'un parc à motos	Matomb-Centre	Parc à motos construit				2 000 000		2 000 000	2 000 000	
	Construction d'un parc à motos	Matomb-Carrefour	Parc à motos construit				2 000 000		2 000 000	2 000 000	
	Construction d'un parc à motos	Nkenglikock –Aire de repos	Parc à motos construit				2 000 000		2 000 000	2 000 000	
	Construction d'un parc à motos	Mandoumba Marché	Parc à motos construit				2 000 000		2 000 000	2 000 000	
	Construction d'un parc à motos	Nkongtock-Centre	Parc à motos construit				2 000 000		2 000 000	2 000 000	
	Construction d'un parc à motos	Ngoung	Parc à motos construit				2 000 000		2 000 000	2 000 000	
	Réhabilitation de cinq (5) boutiques	Matomb-Marché	Boutiques réhabilitées				2 300 000		2 300 000	2 300 000	
	Construction de l'Hôtel de Ville	Matomb-Centre	Hôtel de ville construit				20 000 000	FEICOM	180 000 000	200 000 000	
	Construction de 52 boutiques et 08 latrines	- Mandoumba-Marché - Lamal-Pougue-Marché - Nkenglikock-Marché - Matomb-Nkoko-tôm-Route	52 boutiques et 08 latrines construites				26 800 000	FEICOM	241 200 000	268 000 000	
Energie	Extension du réseau électrique (2 km)	Mambine								15 000 000	
	Provisionnement en BT (2km chefferie -Liko'o)	Bingongog								5 000 000	
	Extension du réseau électrique (4 km)	Manguen I								24 000 000	
	Extension du réseau électrique (4 km)	Bomtol								24 000 000	

Secteur	Intitulé du projet	localisation	Indicateurs de résultat	Période			Ressources financières			Coût Total	Observations
				2014	2015	2016	Autres contribuables				
							Part Commune	Partenaires	Montant		
	Extension du réseau électrique (4 km)	Mawél							24 000 000		
	Extension du réseau électrique (4 km)	Kombéng							24 000 000		
	Achèvement des travaux d'électrification (15 km)	Mbemndjock	Travaux d'électrification achevés						24 000 000		
Eau	Aménagement de 3 sources d'eau	Boumbone (quartier école) - Mission - Song Mbembe	Sources aménagées						7 600 000		
	Construction d'un forage équipé de pompe à motricité humaine à l'Ecole Publique	Matomb Village	01 forage équipé de pompe à motricité humaine est construit						8 000 000		
	Construction d'un forage équipé de pompe à motricité humaine	Mandjap	01 forage équipé de pompe à motricité humaine est construit						8 000 000		
	Construction d'un forage équipé de pompe à motricité humaine	Makoda	01 forage équipé de pompe à motricité humaine est construit						8 000 000		
	Construction d'un forage équipé de pompe à motricité humaine	Kombéng (Ndignyemb)	01 forage équipé de pompe à motricité humaine est construit						8 000 000		
	Construction d'un forage équipé de pompe à motricité humaine	Nlembe	01 forage équipé de pompe à motricité humaine est construit						8 000 000		
	Construction d'un forage équipé de pompe à motricité humaine	Bomtol	01 forage équipé de pompe à motricité humaine est construit						8 000 000		
	Construction d'un forage équipé de pompe à motricité humaine	Nganda	01 forage équipé de pompe à motricité humaine est construit						8 000 000		
	Construction d'un forage équipé de pompe à motricité humaine	Nkogmbeng	01 forage équipé de pompe à motricité humaine est construit						8 000 000		
	Construction d'un forage équipé de pompe à motricité humaine	Manguen 1	01 forage équipé de pompe à motricité humaine est construit						8 000 000		
	Construction d'un forage équipé de pompe à motricité humaine	Lisse	01 forage équipé de pompe à motricité humaine est construit						8 000 000		
	Construction d'un forage équipé de pompe à motricité humaine	Mandoga-Mayos	01 forage équipé de pompe à motricité humaine est construit						8 000 000		
	Construction d'un forage équipé de pompe à motricité humaine	Kombeng (Bakellé)	01 forage équipé de pompe à motricité humaine est construit						8 000 000		

Secteur	Intitulé du projet	localisation	Indicateurs de résultat	Période			Ressources financières			Coût Total	Observations
				2014	2015	2016	Autres contribuables				
							Part Commune	Partenaires	Montant		
	Construction d'un forage équipé de pompe à motricité humaine à l'Ecole Publique	Mandoumba (Boomakanda)	01 forage équipé de pompe à motricité humaine est construit							8 000 000	
	Construction d'un forage équipé de pompe à motricité humaine	Lepmiyée	01 forage équipé de pompe à motricité humaine est construit							8 000 000	
	Construction d'un forage équipé de pompe à motricité humaine	Mandoga Likoo	01 forage équipé de pompe à motricité humaine est construit							8 000 000	
	Construction d'un forage équipé de pompe à motricité humaine	Mawél	01 forage équipé de pompe à motricité humaine est construit							8 000 000	
	Construction d'un forage équipé de pompe à motricité humaine	Pan Pan	01 forage équipé de pompe à motricité humaine est construit							8 000 000	
	Construction d'un forage équipé de pompe à motricité humaine	Nkenglikock -Marché	01 forage équipé de pompe à motricité humaine est construit							8 000 000	
	Construction d'un forage équipé de pompe à motricité humaine	Bibodi	01 forage équipé de pompe à motricité humaine est construit							8 000 000	
	Construction d'un forage équipé de pompe à motricité humaine	Matomb-Malminang	01 forage équipé de pompe à motricité humaine est construit							8 000 000	
Travaux Publics	Réhabilitation du tronçon de la route (15 km)	Mandoga – Mawel - Nkenglikock	Le tronçon de la route Mandoga est réhabilité							40 000 000	
	Réhabilitation du tronçon de la route (9km)	Mandoumba -Ndignyemb-Nganda	Le tronçon de la route Mandoumba Ndignyemb-Nganda (9km) est réhabilité							24 000 000	
	Entretien des routes rurales	Commune	Les routes rurales sont entretenues					BIP	13 800 000	13 800 000	A déterminer
MINEDUB	Construction et équipement d'un bloc de 2 salles de classe à l'Ecole Publique groupe 1 Matomb-Centre	Ecole Publique existante Groupe1 Matomb-Centre	1 bloc de 2 salles de classe est construit et équipé				1 800 000	PNDP	16 000 000	17 800 000	
	Construction d'un bloc de 2 salles de classe équipées de tables bancs	Ecole Publique existante Manyai	1 bloc de 2 salles de classe est construit à l'EP de Manyai				1 800 000	PNDP	16 000 000	17 800 000	
	Confection de 60 tables bancs et de 3 bureaux pour Maîtres	Dans les Ecoles Publiques existantes	Tables bancs et bureaux pour Maîtres sont confectionnés							2 200 000	
	Construction de deux (02)	Ecole Publique Lisse-	1 blocs de 2 salles de					BIP	16 000 000	16 000 000	

Secteur	Intitulé du projet	localisation	Indicateurs de résultat	Période			Ressources financières			Coût Total	Observations
				2014	2015	2016	Autres contribuables				
							Part Commune	Partenaires	Montant		
	salles de classe à l'E.P de Lisse-Centre	Centre	classe sont construits à l'EP								
	Equipement de tables bancs à l'E.P de Lisse	E.P. Lisse-Centre	Tables bancs confectionnés					BIP	1 800 000	1 800 000	
	Mise en œuvre du Plan Sectoriel d'Education de Base	Matomb						GIZ	2 844 000	2 844 000	
Assainissement	Construction d'un bloc de latrines 3 compartiments	Ecole Publique Groupe1 Matomb Centre	Un bloc de latrines à 3 compartiments est construit							2 200 000	
	Construction d'un bloc de latrines 3 compartiments	Ecole Publique Manyäi	Un bloc de latrines à 3 compartiments est construit							2 500 000	
	Construction d'un bloc de 2 latrines	Mandoumba-Marché	Un bloc de latrines à 3 compartiments est construit				88 500	PNDP	1 662 500	1 750 000	Utilisation du reliquat de la première allocation du PNDP
	Construction d'un bloc de 2 latrines	Nkenglikock-Marché	Un bloc de latrines à 3 compartiments est construit				88 500	PND	1 662 500	1 750 000	
Elevage	Construction d'une ferme naisseur (porcs)	Matomb Centre	Une ferme naisseur est construite							10 500 000	
Enseignement Secondaire	Construction d'un atelier	CETIC de Nkenglikock	Un atelier est construit							22 500 000	
Santé	Construction du CSI	Lamal-Pougue	Le CSI est construit							15 000 000	
	Réhabilitation et équipement du CMA (approvisionnement de la pharmacie)	Matomb Centre	CMA réhabilité et équipé							7 500 000	
Agriculture	Construction d'un magasin de stockage	Mayôs	Un magasin de stockage est construit				1 500 000	PNDP	15 000 000	16 500 000	
	Construction d'un hangar de marché	Mandoumba	Un hangar est construit				1 500 000	PNDP	10 000 000	11 500 000	
	Construction d'un hangar de marché	Nkenglikock	Un hangar est construit				1 500 000	PNDP	10 000 000	11500 000	
	Mise en place d'une pépinière de cacaoyers de 50.000 plants	Matomb Centre	La pépinière est mise en place				5 000 000			5 000 000	
	Mise en place d'une pépinière de 3.000 plants palmiers à huile	Nkenglikock	La pépinière est mise en place					ASAFRO	3 000 000	3 000 000	
Petites et Moyennes Entreprises	Mise en place du bureau d'enregistrement des artisans	Commune	Financement activités du secteur informel					BIP	1 000 000	1 000 000	
Total							91 577 000		572 225 000	1 062 344 000	

VI.3- Cadre sommaire de gestion environnementale du CDMT

La mise en œuvre du Plan Communal de Développement va impliquer nécessairement le respect des normes environnementales en même temps que celles de gestion durable des terres. Aussi faudra-t- il envisager le renforcement des capacités, notamment au niveau des gestionnaires des divers ouvrages inscrits dans le CDMT.

La prise en compte des impacts socio-environnementaux dans la mise en œuvre des projets permet de déterminer les problèmes ou menaces qui peuvent découler de la réalisation de ceux-ci. Il est donc question d'identifier et de planifier les idées de projets susceptibles soit de maximiser les impacts positifs ou l'utilisation des opportunités de la Commune, soit d'atténuer les impacts négatifs.

Tableau 23 : Principaux impacts sociaux positifs et mesures d'optimisation des projets de construction/réhabilitation du CDMT

Type de projet	Principaux impacts sociaux positifs	Mesures d'optimisation
Construction de l'Hôtel de Ville de Matomb	Amélioration des revenus dans la zone du projet	<ul style="list-style-type: none"> - Recruter le personnel sur une base concurrente et transparente ; - Privilégier le recrutement des locaux dans la main d'œuvre à mobiliser, utiliser la technique HIMO
	Consolidation des systèmes de gouvernance locale à travers l'évaluation environnementale participative ainsi que l'utilisation du formulaire d'examen socio environnemental en impliquant la consultation du public	<ul style="list-style-type: none"> - Sensibilisation et implication du public lors du remplissage du formulaire d'examen socio environnemental ; - Mise en place des comités de gestion
	<ul style="list-style-type: none"> - Renforcement de la dynamique des populations à travers la mobilisation des fonds de contrepartie ; - Amélioration de la gouvernance locale ; - Amélioration de l'accès aux services sociaux de base 	<ul style="list-style-type: none"> - Sensibiliser les populations sur les techniques de mobilisation des fonds pour le financement des projets communautaires - Bénéfices sociaux selon la nature du projet
<ul style="list-style-type: none"> - Construction de 38 nouvelles salles de classe dans les Ecoles Primaires + 38 Blocs latrines ; - 12 Ecoles maternelles + 07 blocs latrines ; - 28 clôtures dans les EP et Maternelles existantes - Réhabilitation de 14 salles de classe dans les Ecoles primaires - Construction d'un CAF à Matomb 	<ul style="list-style-type: none"> - Accroissement de l'offre éducative - Amélioration des conditions d'étude et - Amélioration des conditions de vie des jeunes. 	<ul style="list-style-type: none"> - Réduction du patrimoine familial - Querelles de remplacement
Construction Forages et Puits d'eau	<ul style="list-style-type: none"> - Amélioration de la santé des populations - Accroissement de l'accès à l'eau potable - Réduction des conflits et des querelles entre populations voisines - Réduction du temps de travail des populations - Amélioration de la productivité agricole 	Minimisation de l'importance de l'eau due à l'abondance
<ul style="list-style-type: none"> - Réhabilitation 1 CMA ; - Réhabilitation/ construction des CSI ; - Construction des fermes avicoles et porcines 	<ul style="list-style-type: none"> - Amélioration des capacités de mobilité des biens et des personnes ; - Amélioration de la santé des populations et réduction du taux de mortalité ; - Réduction de l'insuffisance alimentaire - Accroissement du revenu des populations - Amélioration des conditions d'élevage et du domaine agricole, etc; 	Accroissement des pratiques sociales néfastes (vol, braquage, prostitution...)

Tableau 24 : Principaux impacts sociaux négatifs et mesures d'atténuation sur les projets de construction/réhabilitation du CDMT

Type de projet	Principaux impacts sociaux négatifs	Mesures d'atténuation
Construction de l'Hôtel de Ville de Matomb	Risques de détournement des fonds au sein des comités de gestion pour les infrastructures communautaires	<ul style="list-style-type: none"> - Sécuriser les fonds dans une institution bancaire ou de micro finances avec des signatures multiples (Co-signatures/conjoints) ; - Renforcer les capacités des membres des comités de gestion sur la bonne gouvernance ; - Mettre en place un système de contrôle approprié
	Conflits liés à l'utilisation, et à la non pérennisation de l'ouvrage	Mettre en place un comité de gestion du projet incluant les femmes et établir les règles d'usage, ainsi que le mécanisme de fonctionnement et d'entretien
	Augmentation de la prévalence des IST/VIH/SIDA	Sensibiliser les populations riveraines et le personnel sur les IST et le VIH/SIDA par des affiches et réunions
	Risque d'insécurité pour les personnes et les biens	<ul style="list-style-type: none"> - Mettre des panneaux de signalisation dans les chantiers ; - Respecter les règles de sécurité.
<ul style="list-style-type: none"> - Construction de 38 nouvelles salles de classe dans les Ecoles Primaires + 38 Blocs latrines ; - 12 Ecoles maternelles + 07 blocs latrines ; - 28 clôtures dans les E.P et Maternelles existantes - Réhabilitation de 14 salles de classe dans les Ecoles primaires - Construction d'un CAF à Matomb 	<ul style="list-style-type: none"> - Risques liés à l'acquisition des terres pour l'implantation des microprojets - Conflit liés au choix du site - Déplacement involontaire pour l'utilisation du site 	<ul style="list-style-type: none"> - Participation de tous dans le choix de sites ; - Sensibilisation des populations ; - Bonne gestion et répartition des dotations
Construction Forages et Puits d'eau	<ul style="list-style-type: none"> - Sensibilisation des populations à la bonne conservation des ouvrages ; - Sensibilisation des populations à la bonne gestion de l'eau et de l'ouvrage - Mise en place des comités de gestion 	<ul style="list-style-type: none"> - Formation des artisans réparateurs ; - Participation de tous dans le choix des sites ; - Construction des protections autour des points d'eau potable
<ul style="list-style-type: none"> - Réhabilitation 1 CMA ; - Réhabilitation/ construction des CSI ; - Construction des fermes avicoles et porcines 	La prise en charge du dépistage volontaire des MST/VIH/SIDA ; Mise en place des comités de gestion et des comités de route	<ul style="list-style-type: none"> - Sensibilisation des populations sur les risques de MST/VIH/SIDA ; - Redynamisation des COSA pour la réduction de la prévalence des MST/VIH/SIDA .

Tableau 25 : Principaux impacts environnementaux positifs et mesures d'optimisation sur les projets de construction/réhabilitation du CDMT

Type de projet	Principaux impacts environnementaux positifs	Mesures d'optimisation
Construction de l'Hôtel de Ville de Matomb	Diminution de la pression sur les ressources	Gestion rationnelle des ressources
<ul style="list-style-type: none"> - Construction de 38 nouvelles salles de classe dans les Ecoles Primaires + 38 Blocs latrines ; - 12 Ecoles maternelles + 07 blocs latrines ; - 28 clôtures dans les E.P et Maternelles existantes - Réhabilitation de 14 salles de classe dans les Ecoles primaires - Construction d'un CAF à Matomb 	Consolidation des systèmes de gouvernance locale à travers l'évaluation environnementale participative ainsi que l'utilisation du formulaire d'examen environnemental en impliquant la consultation du public	<ul style="list-style-type: none"> - Sensibilisation du public et Implication lors du remplissage du formulaire d'examen environnemental ; - Mise en place de comités de gestion
Construction Forages et Puits d'eau	<ul style="list-style-type: none"> - Consolidation des systèmes de gouvernance locale à travers l'évaluation environnementale participative ainsi que l'utilisation du formulaire d'examen environnemental en impliquant la consultation du public - Diminution de la pression 	<ul style="list-style-type: none"> - Sensibilisation du public et Implication lors du remplissage du formulaire d'examen environnemental ; - Mise en place de comités de gestion
<ul style="list-style-type: none"> - Réhabilitation 1 CMA ; - Réhabilitation/construction des CSI ; - Construction des fermes avicoles et porcines 	Consolidation des systèmes de gouvernance locale à travers l'évaluation environnementale participative ainsi que l'utilisation du formulaire d'examen environnemental en impliquant la consultation du public	<ul style="list-style-type: none"> - Sensibilisation du public et Implication lors du remplissage du formulaire d'examen environnemental ; - Mise en place de comités de gestion

Tableau 26 : Principaux impacts environnementaux négatifs et mesures d'atténuation sur les projets de construction/réhabilitation du CDMT

Type de projet	Principaux impacts environnementaux négatifs	Mesures d'atténuation
Construction de l'Hôtel de Ville de Matomb	<ul style="list-style-type: none"> - Pollution de l'air par les poussières dues au transport des matériaux et circulation des engins. - Pollutions liées aux déchets générés pendant les travaux 	<ul style="list-style-type: none"> - Respecter les règles de sécurité au chantier (port de masques, bottes,) ; - Arroser des travaux avec de l'eau provenant des cours d'eau permanent - Eviter de déposer les déchets dans les cours d'eau (à au moins 100m du cours d'eau) - Mise en dépôt dans les anciennes zones d'emprunt

<ul style="list-style-type: none"> - Construction de 38 nouvelles salles de classe dans les Ecoles Primaires + 38 Blocs latrines ; - 12 Ecoles maternelles + 07 blocs latrines ; - 28 clôtures dans les E.P et Maternelles existantes - Réhabilitation de 14 salles de classe dans les Ecoles primaires - Construction d'un CAF à Matomb 	<ul style="list-style-type: none"> - Risques d'érosion des sols ; - Risques de pertes d'espèces ligneuses ; - Risques de pollution (atmosphérique par la poussière, contamination du sol, de la nappe phréatique par les huiles de vidange) 	<ul style="list-style-type: none"> - Bon choix du site ; - Engazonnement des pentes perturbées ; - Replantation des arbres ; - Remise en état des zones d'emprunt ; - Création des divergents.
<p>Construction Forages et Puits d'eau</p>	<ul style="list-style-type: none"> - Risques d'érosion des sols ; - Risques de pertes d'espèces ligneuses ; - Risques de pollution (atmosphérique par la poussière, contamination du sol, de la nappe phréatique par les huiles de vidange) - Risques d'envasement et de stagnation des eaux 	<ul style="list-style-type: none"> - Bon choix du site ; - Engazonnement des pentes perturbées ; - Replantation des arbres ; - Remise en état des zones d'emprunt ; - Création des divergents ; Contre l'envasement : éliminer les eaux sales à travers la construction des rigoles
<ul style="list-style-type: none"> - Réhabilitation 1 CMA ; - Réhabilitation/ construction des CSI ; - Construction des fermes avicoles et porcines 	<ul style="list-style-type: none"> - Risques d'érosion des sols ; - Risques de pollution (atmosphérique par la poussière, contamination du sol, de la nappe phréatique par les huiles de vidange) - Risques de braconnage ; - Risques d'embourbements 	<ul style="list-style-type: none"> - Engazonnement des pentes perturbées ; - Replantation des arbres ; - Remise en état des zones d'emprunt ; - Création des divergents ; - Contre l'envasement : éliminer les eaux sales à travers la construction des rigoles - Sensibilisation des populations à la lutte contre le braconnage ; - Installation des barrières de pluies.

Tableau 27 : Principaux impacts sociaux positifs et mesures d'optimisation sur les projets de construction/réhabilitation des pistes rurales, électrification rurale du CDMT

Type de projet	Principaux impacts sociaux positifs	Mesures d'optimisation
<ul style="list-style-type: none"> - Réhabilitation/ouverture des pistes et des tronçons de route (Mandoga-Mawél-Nkenglikock et Mandoumba-Ndignyemb-Nganda) - Extension du réseau électrique (Mambine ; Bingongog ; Manguen 1 ; Bomtol ; Mawél ; Kombéng et Mbemndjock) 	<ul style="list-style-type: none"> - Amélioration des revenus dans la zone du projet - Désenclavement des villages ; - Amélioration des capacités de mobilité des biens et des personnes. 	<ul style="list-style-type: none"> - Recruter le personnel sur une base concurrente et transparente ; - Privilégier le recrutement des locaux dans la main d'œuvre à mobiliser, utiliser la technique HIMO ; - Accroissement des pratiques sociales néfastes (vol, braquage, exode rurale, prostitution...)

Tableau 28 : Principaux impacts sociaux négatifs et mesures d'atténuation sur les projets construction/réhabilitation des pistes rurales, électrification rurale du CDMT

Type de projet	Principaux impacts sociaux négatifs	Mesures d'atténuation
<ul style="list-style-type: none"> - Réhabilitation/ouvertures des pistes et des tronçons de route (Mandoga-Mawél-Nkenglikock et Mandoumba-Ndignyemb-Nganda) - Extension du réseau électrique (Mambine ; Bingongog ; Manguen 1 ; Bomtol ; Mawél ; Kombéng et Mbemndjock) 	<ul style="list-style-type: none"> - La prise en charge du dépistage volontaire des MST/VIH/SIDA ; - La mise en place des comités de gestion et des comités de route - Risques liés à l'acquisition des terres pour l'implantation du microprojet - Conflits liés au choix du site/déplacement involontaire et réinstallation des populations - Pollution de l'air par les poussières dues au transport des matériaux et circulation des engins - Risques d'accident dus aux travaux - Impacts liés aux déchets générés pendant les travaux - Risques d'inondation et de stagnation des eaux autour de l'ouvrage 	<ul style="list-style-type: none"> - Sensibilisation des populations sur les risques de MST/VIH/SIDA ; - Redynamisation des COSA pour la réduction de la prévalence des MST/VIH/SIDA ; - Sensibiliser et informer les personnes touchées sur la nécessité d'un site et les critères de choix ; - Obtenir un acte de donation foncière, signé du Chef du village et du propriétaire du site ; - Compenser les personnes affectées touchées conformément aux dispositions du PDIR - Informer les personnes touchées ; - Dénombrer les personnes / ménages affectés et évaluer leurs biens ; - Mettre en place un comité de gestion du projet incluant les femmes et établir les règles d'usage, ainsi que le mécanisme de fonctionnement, et d'entretien - Eviter systématiquement d'implanter les ouvrages dans les zones sensibles telles que marécages, zone sacrée, cours d'eau, parcs et aires protégées, zones de frayère, flancs de montagnes, etc ; - Respecter les règles de sécurité au chantier (port de masques, bottes,); - Arroser au droit des travaux avec de l'eau provenant des cours d'eau permanent ; - Mettre les panneaux de signalisation du chantier; - Observer les règles élémentaires de sécurité (port de tenues appropriées, limitation de vitesse, etc.) ; - Sécuriser le site - Eviter de déposer les déchets dans les cours d'eau (à au moins 100m, et les étaler) ; Mise en dépôt dans les anciennes zones d'emprunt ; - Prévoir un réseau simplifié d'assainissement des eaux de pluies, y compris leur évacuation éventuelle dans un puits perdu et sécurisé

Tableau 29 : Principaux impacts environnementaux positifs et mesures d'optimisation sur les projets de construction ou réhabilitation des pistes rurales, électrification rurale du CDMT

Type de projet	Principaux impacts environnementaux positifs	Mesures d'optimisation
<ul style="list-style-type: none"> - Réhabilitation/ouvertures des pistes et des tronçons de route (Mandoga-Mawél-Nkenglikock et Mandoumba-Ndignyemb-Nganda) - Extension du réseau électrique (Mambine ; Bingongog ; Manguen 1 ; Bomtol ; Mawél ; Kombéng et Mbemndjock) 	<p>Consolidation des systèmes de gouvernance locale à travers l'évaluation environnementale participative ainsi que l'utilisation du formulaire d'examen socio environnemental en impliquant la consultation du public</p>	<ul style="list-style-type: none"> - Sensibilisation et Implication du public lors du remplissage du formulaire d'examen socio environnemental ; - Mise en place des comités de gestion - Gestion rationnelle des ressources

Tableau 30 : Principaux impacts environnementaux négatifs et mesures d'atténuation sur les projets de construction ou réhabilitation des pistes rurales, électrification rurale du CDMT

Type de projet	Principaux impacts sociaux négatifs	Mesures d'atténuation
<ul style="list-style-type: none"> - Réhabilitation/ouvertures des pistes et des tronçons de route (Mandoga-Mawél-Nkenglikock et Mandoumba-Ndignyemb-Nganda) - Extension du réseau électrique (Mambine ; Bingongog ; Manguen 1 ; Bomtol ; Mawél ; Kombéng et Mbemndjock) 	<ul style="list-style-type: none"> - Risques d'érosion des sols ; - Risques de pertes d'espèces ligneuses ; - Risques de pollution (atmosphérique par la poussière, contamination du sol, de la nappe phréatique par les huiles de vidange) ; - Risques d'embourbements. 	<ul style="list-style-type: none"> - Engazonnement des pentes perturbées ; - Replantation des arbres ; - Remise en état des zones d'emprunt ; - Création des divergents ; - Contre l'envasement : éliminer les eaux sales à travers la construction des rigoles ; - Interdiction des feux de brousse ; - Installation des pare feux ; - Sensibilisation des populations à la lutte contre le braconnage ; - Installation des barrières de pluies.

VI.3.1- Plan sommaire de gestion de l'environnement du CDMT

Les problèmes posés par la détérioration des écosystèmes, détérioration due à l'action néfaste de l'homme, amènent de plus en plus les planificateurs à prendre en compte, dans l'élaboration des divers plans ou programmes, les problèmes liés à l'environnement dont la gestion pour un développement durable, doit poursuivre les trois objectifs ci après :

- maintenir l'intégrité (éviter la destruction) de l'environnement ;
- encourager l'utilisation durable des espèces et écosystèmes tout en améliorant l'équité sociale (participation, santé, bonne gouvernance, etc.) ;
- améliorer l'efficacité économique dans la gestion de l'environnement.

Dans le cas de microprojets, l'intégration des préoccupations environnementales devra se faire au moyen du formulaire d'enquête socio-environnementale. Une étude (sommaire) d'impact sur l'environnement est exigée pour certains types de microprojets (ouverture de piste, construction de CSI, construction de puits, etc.).

Pour assurer la protection de l'environnement, les prestataires devront se conformer aux lois et règlements en vigueur au Cameroun, notamment en ce qui concerne :

- l'interdiction de brûler les déchets et gravats au chantier sauf sur autorisation expresse du Maître d'Ouvrage, ces déchets et gravats devant être évacués sur des sites indiqués par le Maître d'Ouvrage ;
- la construction d'une fosse de réception destinée à la collecte des produits non utilisables des aires de préfabrication de béton ;
- l'aménagement des abords des sites à la fin des travaux de manière à maintenir les mêmes courants de circulation des eaux de ruissellement qu'avant le début des travaux ;
- l'utilisation prohibée de certains matériaux et l'assainissement des ouvrages (canalisation et évacuation des eaux usées suivant les normes du Ministère des Travaux Publics) ;
- la sécurité des chantiers (sécurité des ouvriers et autres personnes intervenant dans le chantier qui devra être isolé du public).

Tableau 31: Plan Sommaire de gestion de l'environnement

Mesures environnementales	tâches	Acteurs de mise en œuvre	Période	Acteurs de suivi	Coûts (FCFA)	Observations
Réalisation des études d'impacts environnementaux sommaires pour les microprojets concernés	<ul style="list-style-type: none"> - Préparer les TDR ; - Faire approuver les TDR ; - Recruter le consultant ; - Réaliser l'étude proprement dite 	<ul style="list-style-type: none"> - PNDP ; - Mairie (conseil municipal) 	2014-2016	<ul style="list-style-type: none"> - Délégation MINEP ; - Délégation MINAS ; - PNDP ; - Agent de développement ; - Conseil municipal 	Minimum 7 millions FCFA pour une étude simplifiée, et environ 8 à 10 millions FCFA pour une étude détaillée	RAS
Provision pour les compensations des personnes déplacées	<ul style="list-style-type: none"> - Identifier les personnes et les biens à déplacer ou détruire ; - Evaluer les coûts y afférents 	<ul style="list-style-type: none"> - PNDP ; - Mairie (conseil municipal) 	2014-2016	<ul style="list-style-type: none"> - Maire ; - MINDAF ; - Agent de développement 	A évaluer	RAS
Suivi du plan de gestion environnementale et sociale, et des entrepreneurs, ainsi que des mesures environnementales des projets retenus	<ul style="list-style-type: none"> - Extraction des mesures environnementales des projets ; - Elaboration d'un plan de suivi des mesures 	Agent de développement /comité de suivi du PCD	2014-2016	<ul style="list-style-type: none"> - Délégation MINEP ; - Délégation MINAS ; - PNDP ; - Agent de développement ; - Conseil municipal 	A évaluer	RAS
Respect des clauses environnementales du DAO et des mesures environnementales des projets	<ul style="list-style-type: none"> - Inclure les clauses dans le DAO ; - Mise en œuvre des clauses 	<ul style="list-style-type: none"> - Mairie ; - PNDP ; - Entrepreneurs 	2014-2016	<ul style="list-style-type: none"> - Délégation MINEP ; - Agent de développement ; - Conseil municipal 	PM (intégrer dans le coût du projet)	RAS
Formation de l'Agent de développement local aux questions environnementales et au cadre de gestion environnementale et sociale du PNDP	Préparer les TDR	PNDP	2014	<ul style="list-style-type: none"> - Délégation MINEP ; - Délégation MINAS ; - PNDP ; - Mairie 	PM	RAS
Utilisation systématique du formulaire d'examen socio environnemental lors du montage des microprojets	Remplir le formulaire (bénéficiaires du projet)	Consultant chargé de monter le microprojet	2014-2016	<ul style="list-style-type: none"> - Délégation MINEP ; - Délégation MINAS ; - PNDP ; - Conseil municipal ; - Agent de développement 	PM	Le coût y afférent doit être intégré dans les coûts de la conception du microprojet
Formation du COMES aux politiques de sauvegarde et de prise en compte des aspects sociaux environnementaux	<ul style="list-style-type: none"> - Elaborer les TDR ; - Former les membres du COMES 	<ul style="list-style-type: none"> - PNDP ; - Mairie (conseil municipal) 	2014	<ul style="list-style-type: none"> - Délégation MINEP ; - Délégation MINAS 	PM	RAS

VI.4- Plan d'Investissement Annuel (PIA)

Il a été élaboré à partir des ressources mobilisables et à échéance 2014 et de la programmation annuelle des projets prioritaires (première année).

Il a été simplement question ici de mettre en exergue, toutes les activités dont la mise en œuvre ne nécessite pas plus d'une année.

Il sera renouvelé à la fin de chaque exercice budgétaire, conformément au CDMT duquel il dépend.

VI.4.1- Ressources mobilisables et échéances

Il s'agit :

- des ressources transférées par des ministères sectoriels dans le cadre de la décentralisation (BIP, affectation diverses) ;
- des financements accordés par des partenaires (PNDP, FEICOM, PADDL, GIZ) et pouvant être mobilisés immédiatement ;
- des partenariats spéciaux (Commune de Matomb/GIZ) ;
- des contributions des populations bénéficiaires.

Tableau 32 : Ressources mobilisables de la Commune

Source de financement	Montant	Domaine/Secteur/Autre	Stratégie de mobilisation	Utilisation			Echéance
				Intitulé	Fonctionnement	Investissement	
PNDP	36 336 430 4.000.000 (reliquat)	Agriculture	Eligibilité au financement PNDP 2014	Financement des Microprojets à caractère agricole 2014		-	2014
BIP	13 800 000	Travaux Publics	Prêt	Entretien routes rurales		-	2014
	16 000 000	Education de Base	Prêt	Construction de deux salles de classe à l'EP de Lisse-Centre		-	2014
	1 800 000	Education de Base	Prêt	Equiperment des tables bancs à l'E. P de Lisse-Centre		-	2014
	1 000 000	Petites et Moyennes entreprises	Prêt	Financement activité du secteur informel		-	2014
FEICOM	180 000 000	Institution Communale	Prêt	Construction Hôtel de ville de Matomb		-	2014
	227 800 000	Infrastructure de développement économique et assainissement	Prêt	Construction de 52 boutiques		-	2014
Centimes additionnels (C.A.C)	40 000 000	Institution Communale	Subvention locale	Fonctionnement des services communaux	60%	40%	2014
GIZ	2 844 000	Education de Base	Subvention locale	Mise en œuvre du Plan Sectoriel d'Education de Base	60%	40%	2014
Commune (ressources propres)	47 495 000	Institution Communale	Recouvrement par les Services de la Commune	Fonctionnement Investissement de la Commune	60%	40%	2014
ASAFRO	3 000 000	Agriculture	Don	Mise en place d'une pépinière de 3.000 plants palmier à huile		-	2014
TOTAL	574 075 430						

NB : les Contributions des populations bénéficiaires ne figurent pas dans ce tableau. Elles varient entre 5 et 10% au moins du coût du microprojet réalisé sur financement PNDP.

VI.4.2- Programmation annuelle des projets prioritaires (première année) PIA

Tableau 33 : PIA

Secteur	Projets/Actions retenues	Quantité	Lieu	Cout Total (FCFA)	Sources de financement				Acteurs	Indicateurs
					Partenaires		Commune			
					Dénomination	Montant (FCFA)	Espèce (FCFA)	Nature		
Agriculture	Construction d'un magasin de stockage	01	Mayôs	15 800 000	PNDP	13 430 000	2 370 000	Infrastructures de production agricole	PNDP Commune	- Ouvrages construits et fonctionnels - PV de réception des ouvrages
	Construction d'un hangar de marché	01	Mandoumba	11 500 000	PNDP	9 775 000	1 725 000		PNDP Commune	
	Construction d'un hangar de marché	01	Nkenglikock	11 500 000	PNDP	9 775 000	1 725 000		PNDP Commune	
	Mise en place d'une pépinière cacaoyers de 50.000 plants	01	Matomb Centre	5 000 000	-	-	5 000 000		Commune	
	Mise en place d'une pépinière de 3.000 plants palmiers à huile	01	Nkenglikock	3 000 000	ASAFRO	3 000 000	-		ASAFRO	
Assainissement	Construction d'un bloc de 2 latrines	01	Mandoumba Marché	1 750 000	PNDP	1 662 500	87 500		PNDP Commune	- Ouvrages construits et fonctionnels - PV de réception des ouvrages
	Construction d'un bloc de 2 latrines	01	Nkenglikock Marché	1 750 000	PNDP	1 662 500	87 500		PNDP Commune	
Institution Communale	Acquisition d'une moto	01	Commune	2 000 000	-	-	2 000 000	Infrastructures communales	Commune	- Ouvrages construits et fonctionnels - PV de réception des ouvrages
	Construction de six (6) parcs à motos	01	Matomb-Centre	2 000 000	-	-	2 000 000		Commune	
		01	Matomb-Carrefour	2 000 000	-	-	2 000 000		Commune	
		01	Nkenglikock-Aire de repos	2 000 000	-	-	2 000 000		Commune	
		01	Mandoumba-Marché	2 000 000	-	-	2 000 000		Commune	
		01	Nkongtock-Centre	2 000 000	-	-	2 000 000		Commune	
		01	Ngoung	2 000 000	-	-	2 000 000		Commune	
	Réhabilitation des boutiques	05	Marché-Matomb	2 300 000	-	-	2 300 000		Commune	
	Construction de l'Hôtel de Ville	01	Matomb-Centre	200 000 000	FEICOM	180 000 000	20 000 000		FEICOM Commune	
	Construction de 52 boutiques et 08 latrines		Mandoumba-Marché	268 000 000	FEICOM	227 800 000	40 200 000		FEICOM Commune	
		Lamal-Pougue								
		Nkenglikock-Marché								
		Matomb-Nkokoôm								
Travaux Publics	Entretien routes rurales de la Commune	-	Commune	13 800 000	BIP	13 800 000	-	BIP Commune	PV de réception des ouvrages	

Secteur	Projets/Actions retenues	Quantité	Lieu	Cout Total (FCFA)	Sources de financement				Acteurs	Indicateurs
					Partenaires		Commune			
					Dénomination	Montant (FCFA)	Espèce (FCFA)	Nature		
Education de Base	Construction de salles de classe à l'E.P	02	Lisse-Centre	16 000 000	BIP	16 000 000	-		BIP Commune	- Ouvrages construits et fonctionnels - PV de réception des ouvrages
	Equipement des tables bancs à l'E.P	-	Lisse-Centre	1 800 000	BIP	1 800 000	-		BIP Commune	PV de réception des ouvrages
	Mise en œuvre du Plan Sectoriel d'Education de Base	-	Matomb	2 844 000	GIZ	2 844 000	-		GIZ Commune	PV de réception des ouvrages
Petites et Moyennes Entreprises	Financement activités du secteur informel de la Commune	-	Commune	1 000 000	BIP	1 000 000	-		BIP Commune	PV de réception des ouvrages
Santé Publique	Acquisition des médicaments au CMA	-	Matomb-Centre	4 000 000	PNDP	3 800 000	200 000			
TOTAL				574 044 000		486 349 000	87 695 000			

VI.4.3- Tableau 34 : Plan opérationnel en faveur des populations vulnérables pour l'année 2014

N°	Activités	Indicateurs de résultats	J	F	M	A	M	J	J	A	S	O	N	D	Responsables	Coûts	Source de financement
1	Recensement des populations vulnérables	Liste des personnes vulnérables recensées													MINAS PNDP Commune	5 000 000	MINAS
2	Appui au financement des microprojets en faveur des couches socialement vulnérables	Nombre de personnes financées													MINAS Commune Partenaires	15 000 000	MINAS Partenaires
3	Octroi des appareillages aux personnes handicapés	Nombre de personnes handicapés ayant reçu les appareillages													MINAS Commune Partenaires	5 000 000	MINAS Partenaires
4	Aides et secours aux personnes indigentes et nécessiteuses	Nombre de personnes soutenues													MINAS Commune	3 000 000	MINAS Partenaires
5	Appui aux organisations des cibles du MINAS	Nombre d'organisation appuyée													MINAS	2 000 000	MINAS Partenaires
TOTAL																30 000 000	

VI.5- Plan de Passation des Marchés

Le plan de passation des marchés présente de façon exhaustive le chronogramme de passation de tous les marchés devant être exécutés pour la première année, en ce qui concerne les investissements directement gérés par la Commune de Matomb.

Tableau 35

Microprojet	Elaboration de la requête	Elaboration de la convention	Responsable	Montant (F CFA)	Consultation avis d'appel d'offre	Evaluation technique et financière	Négociation	Attribution et signature du contrat	Exécution	Réception
Construction d'un (01) magasin de stockage à Mayôs		05/01/2014	PNDP	16 500 000	1 ^{er} /03/2014	21/03/2014	07/04/2014	Avril 2014	Mai 2014	
Construction de 2 hangars marchés (Mandoumba et Nkenglikock)		05/01/2014	PNDP	23 000 000	1 ^{er} /03/2014	21/03/2014	07/04/2014	Avril 2014	Mai 2014	
Mise en place d'une pépinière de 3.000 plants palmier à Nkenglikock		05/01/2014	ASAFRO	3 000 000	1 ^{er} /03/2014	21/03/2014	07/04/2014	Avril 2014	Mai 2014	
Mise en place d'une pépinière de 5.000 plants palmiers à huile et cacaoyers à Matomb		05/01/2014	Commune	5 000 000	1 ^{er} /03/2014	21/03/2014	07/04/2014	Avril 2014	Mai 2014	
Construction de 4 blocs de latrines dans les 2 hangars marchés (Mandoumba et Nkenglikock)		05/01/2014	PNDP	3 500 000	1 ^{er} /03/2014	21/03/2014	07/04/2014	Avril 2014	Mai 2014	
Achat d'une moto à la Commune		05/01/2014	Mairie	2 000 000	1 ^{er} /03/2014	21/03/2014	07/04/2014	Avril 2014	Mai 2014	
Construction de 6 parcs à motos (Mandoumba-Ngoung-Nkenglikock-Matomb Centre-Matomb Carrefour-Ngoung)		05/01/2014	Mairie	12 000 000	1 ^{er} /03/2014	21/03/2014	07/04/2014	Avril 2014	Mai 2014	
Construction de l'Hôtel de ville de Matomb		05/01/2014	Mairie	200 000 000	1 ^{er} /03/2014	21/03/2014	07/04/2014	Avril 2014	Mai 2014	
Construction de 52 boutiques et de 8 latrines (Mandoumba-Lamal Pougue-Nkenglikock-Matomb)		05/01/2014	Mairie	268 000 000	1 ^{er} /03/2014	21/03/2014	07/04/2014	Avril 2014	Mai 2014	
Réhabilitation de 5 boutiques à Matomb		05/01/2014	Mairie	2 300 000	1 ^{er} /03/2014	21/03/2014	07/04/2014	Avril 2014	Mai 2014	

NB : Il faut relever le fait qu'il s'agit là des périodes probables, la passation des marchés relevant de la compétence du Ministère des Marchés Publics et non plus de la Commission de Passation des Marchés de la Commune.

VII- MECANISME DE SUIVI EVALUATION

Le mécanisme de suivi-évaluation est basé sur trois notions principales qui sont : le suivi, l'évaluation et les indicateurs. Il s'agit de suivre et évaluer les différentes activités mise en oeuvre dans le cadre du PCD sur la base d'indicateurs fiables et objectivement vérifiables. Ainsi il est important de donner un contenu à ces différentes notions.

Le suivi

Le suivi a pour objectif de faire des observations continues afin de s'assurer de la réalisation et de l'exécution des activités du PCD, afin de s'assurer que tout se passe conformément à la programmation. Il permettra aux responsables d'apporter une amélioration de l'exécution des activités des projets en prenant les mesures nécessaires pour surmonter les contraintes rencontrées et résoudre les problèmes qui se posent.

L'évaluation

L'évaluation quant à elle est une opération qui vise à déterminer la pertinence et l'efficacité, les effets et impacts des activités programmées par rapport aux objectifs fixés. Elle permet ainsi d'améliorer la gestion des actions en cours et futures au vu des indicateurs du cadre logique.

Les indicateurs

Les indicateurs permettent de mesurer les effets et impacts à travers les changements intervenus par rapport à la situation initiale.

La mise en œuvre du mécanisme de suivi évaluation du PCD repose sur :

- La mise en place de la structure responsable (le Comité Communal de Suivi-Evaluation du Plan Communal de Développement), et la définition de son champ de compétences ;
- La définition des indicateurs de suivi évaluation ;
- L'inventaire des acteurs de la mise en œuvre du suivi évaluation du PCD ;
- Le dispositif, la fréquence et les outils de reporting.

VII.1-Composition et attributions du comité de suivi-évaluation du PCD

VII.1.1- Missions/Attributions du Comité Communal de Suivi-Evaluation

Le Comité Communal de Suivi-Evaluation a pour rôle de s'assurer de la réalisation des objectifs du Plan Communal de Développement (PCD) et de suivre les activités du Plan d'Investissement Annuel (PIA). C'est un organe consultatif d'appui accrédité auprès de l'Exécutif Communal, pour l'orientation, le suivi et la supervision de l'exécution du PCD.

Ce comité a pour attributions de :

- S'assurer de la mise en œuvre de la programmation des activités communales ;
- S'appropriier le PCD, suivre sa mise en œuvre et veiller à son actualisation ;
- Veiller à la programmation annuelle des activités ;
- Suivre l'évolution de la mise en œuvre des projets et apprécier les travaux réalisés ;
- Assurer la gestion, la maintenance et le renouvellement des projets ;

- Stimuler la participation de la population aux projets mis en œuvre à travers les séances de sensibilisation ;
- Contribuer à la recherche de solutions en cas de blocage ;
- Appuyer la mise en place des comités de gestion des ouvrages et veiller à leur bon fonctionnement ;
- Faire le lobbying du PCD auprès des partenaires au développement, tant au niveau local, que national et international ;
- Veiller à la programmation annuelle des activités inscrites dans le PCD;
- Attirer l'attention de l'exécutif municipal par rapport aux difficultés de mise en œuvre du PCD ;
- Faciliter les études et le contrôle de l'exécution des projets ;
- Contribuer à la réalisation du plan, par la mobilisation des ressources humaines, matérielles et financières ;
- Assurer la pérennisation des ouvrages communautaires.

VII.1.2- Composition du Comité Communal de Suivi-Evaluation (CCSE)

Le Comité de Suivi-Evaluation qui a été mis en place à la suite des élections démocratiques est composé de 06 membres. Ce comité est présenté dans le tableau suivant.

Tableau 36 : Composition du Comité Communal de Suivi Evaluation (CCSE)

N°	Nom et prénom	Poste occupé	Position au niveau communal
1	NGUIDJOÏ Janvier	Président	1 ^{er} Adjoint au Maire
2	HAGBE Eugène	Membre	Secrétaire Général de Mairie
3	NOUGA NGOM Jean Emile	Rapporteur	Agent Communal de Développement
4	NGO YAMB	Membre	Conseiller municipal
5	MBONDO Godefroy Germain	Membre	Conseiller municipal
6	EONE EONE Raphaël	Membre	Chef de village

VII.1.3- Les acteurs de la mise en œuvre du PCD

Le tableau suivant présente le rôle des principaux types d'acteurs pour la mise en œuvre du PCD de Matomb.

Tableau 37 : Rôle des acteurs de la mise en œuvre du suivi-évaluation

Acteurs	Activités	Echéancier
Etat	Mise en place des appuis (aides, subventions) pour les actions de la Commune	Dès l'adoption du plan et l'approbation par la tutelle (préfet)
Exécutif communal et Conseil Municipal	Développement d'un marketing social sur le Plan à l'endroit de tous les acteurs Mise en place d'organe de suivi (Comité de suivi) Election des membres du comité de suivi et leur installation Arrêté communal instituant le comité de suivi Promotion du Plan auprès des bailleurs et des partenaires au développement	Dès l'adoption du plan
	Suivi de l'exécution des microprojets ; La mobilisation des contre parties ; Assure la pérennisation des microprojets	Dès l'adoption du plan
Services Techniques Déconcentrés de l'Etat (SDE)	Accompagnement de la mise en œuvre des actions spécifiques	Activité permanente

Bailleurs de fonds et partenaires	Contribution au développement communal, Financement de certaines activités prioritaires, suivi-évaluation des activités financées ou appuyées	Sur la durée du Plan en fonction des besoins
Opérateurs économiques	Financement de certaines activités prioritaires - Incitations à soumettre des propositions de prestations de services pour certaines activités	Sur la durée du Plan en fonction des besoins
Associations et autres organisations	-Sollicitation pour contribuer au financement de certaines actions prioritaires	Sur la durée du Plan en fonction des besoins
Populations Comité de suivi, comité de concertation, comité de Gestion)	Sollicitation pour les travaux à haute intensité de main d'œuvre Contributions diverses Suivi de l'exécution des microprojets ; La mobilisation des contre parties ; Assure la pérennisation des microprojets	Dès l'adoption du plan, Sur la durée du Plan en fonction des besoins

Le rôle du Comité de Concertation (C.C) est très important pour la mise en œuvre des solutions endogènes (mobilisation de la main d'œuvre locale pour travaux HIMO, mobilisation de la contribution financière).

VII.2- Indicateurs de suivi et d'évaluation du PIA

Les indicateurs de suivi évaluation de la mise en œuvre du Plan Annuel d'Investissement de Matomb sont présentés dans le tableau ci-dessous. Il présente les projets par secteur et les indicateurs de suivi évaluation.

Tableau 38 : Indicateurs de suivi et d'évaluation

Secteur	Microprojets	Indicateurs de suivi et d'évaluation	Niveau d'avancement physique	Niveau d'exécution budgétaire
TRAVAUX PUBLIQUES		Nombre de kilomètres de route ouverts;		
		Nombre de villages et populations désenclavés		
		Avis d'appel à manifestation d'intérêt		
		DAO, PV d'attribution du marché par CPM Contrat d'exécution des travaux et cahier de charges du prestataire Délais d'exécution des travaux Couche de sol décapée Superficie de végétation dégradée Nombre d'arbres et espèces attaquée ou détruites Champs et plantations détruits		

VII.3- Dispositif, Outils et Fréquence du Reporting.

L'Exécutif Municipal voudra vérifier fréquemment l'état d'avancement des microprojets par rapport aux financements octroyés et aux activités prévues toutes les semaines ou tous les quinze jours. Un certain nombre de rubriques ainsi que l'ensemble des données relatives aux équipements, matériels, matériaux de construction seront considérés comme des indicateurs clés de l'information transmise dans les rapports d'avancement.

L'atelier se prononcera sur le canevas de ce rapport ; le contenu correspondra fidèlement au calendrier des activités, plan budgétaire et calendrier des ressources clairement exprimées lors des études de faisabilité. La vérification de l'état d'avancement sera recommandée ; elle consistera à réunir les acteurs aux fins de se retrouver à la programmation initiale

Les outils utilisés sont :

- PCD/PIA ;
- Rapports périodiques des agents communaux ;
- Fiches de collecte des données ;
- Fiche de suivi du processus de planification ;
- Rapports des visites de terrain ;
- Compte rendus des réunions ;
- Rapports divers (prestataires et consultants).

VII.4- Mécanisme de préparation du PIA et de révision du PCD

Le Plan d'Investissement Annuel (PIA) sera préparé chaque début d'année par l'équipe communale en collaboration avec les sectoriels représentés dans la Commune. Le nouveau Plan d'Investissement Annuel devra se faire après évaluation du précédent, afin de prendre en compte les écarts éventuels et/ou de capitaliser les acquis dans les prochaines orientations.

Le PCD quant à lui devra être révisé tous les 03 ans, son échéance étant fondée sur le moyen terme. Il s'agira non seulement d'actualiser les données secondaires de la Commune, mais également d'élaborer un nouveau plan d'action triennal qui, après évaluation, devra comme dans le cas du PIA, prendre en compte les écarts éventuels et/ou de capitaliser les acquis dans les prochaines orientations.

VIII- PLAN DE COMMUNICATION DE MISE EN ŒUVRE DU PCD

✚ Stratégie et esquisse de plan de communication

Après la validation du document du PCD par le Conseil Municipal de Matomb, une campagne de sensibilisation et d'information sera menée auprès des populations et des organismes d'appui au développement local. En effet, la Commune de Matomb a défini une stratégie de désignation des relais communautaires, de communication qui repose sur la création d'un site web, du tableau d'affichage dans les lieux stratégiques et d'une adresse e-mail à travers lesquelles elle pourra rendre compte de ses activités et recevoir les avis et le soutien de tous. Il s'agira donc par cet exercice de susciter l'appropriation et l'engagement des populations à la mise en œuvre du Plan.

Le dispositif de communication entre les différents intervenants à mettre en œuvre est résumé dans le tableau ci-dessous

Tableau 39 : Plan de communication

Objectifs	Canal	Cibles	Activités	Indicateurs	Coûts
Informer les populations et autres acteurs sur le déroulement des activités de mise en œuvre du PCD	Médias Réunions d'informations et de sensibilisation Reportage/Interview Affiches	Populations Organismes d'appui au développement	Communiqué Radio Tenue des réunions d'information et de sensibilisation une fois par trimestre Installation tableau d'affichage	Lieu d'annonce Procès verbaux de réunions Feuilles de présence	1 500 000
Sensibiliser les populations pour solliciter leur adhésion à la mise en œuvre du microprojet	Réunions de concertation	Comité de Concertation Chefs de village Populations bénéficiaires de microprojets Sectoriels Autorités religieuses Leaders d'opinion	Tenue des réunions du Comité de gestion du projet, une fois tous les 02 mois	Rapport du CCSE Rapport du Sectoriel Rapport d'avancement de l'exécution du projet Sectoriel C.C	1 500 000
Suivi de l'évolution des microprojets sur le terrain	Visites de terrain et réunions d'évaluation Reportage	Consultants Programmes de développement Sectoriels CCSE C.C Exécutif communal	Tenue de réunions d'évaluation une fois tous les 02 mois, des projets sur le terrain	Rapport du CCSE Rapport du Sectoriel Rapport du C.C PV de réunion d'évaluation	2 000 000
TOTAL					5 000 000

CONCLUSION

La mise en œuvre de la décentralisation décidée par les Pouvoirs Publics et qui confère aux Communes, une place centrale en matière de développement local, a amené la Commune de Matomb à prendre la décision d'actualiser son Plan de Développement Communal (PDC) élaboré en 2008.

Le Processus de planification déclenché à cet effet par le Préfet du Département de Nyong & Kellé lors de l'atelier de lancement officiel du 20 février 2013, atelier auquel ont pris part, outre les membres du Conseil Municipal de Matomb, les représentants départementaux des Ministères sectoriels, les forces vives de la Commune de Matomb et les représentants des ONG déployant des activités dans cette Commune.

La méthodologie utilisée a été celle recommandée dans le cadre d'un processus participatif incluant, à travers les diverses étapes (préparation du processus, DIC, DEUC, DPNV, Consolidation des données des diagnostics, Planification, Mobilisation des ressources, Programmation, Mise en place du Comité de Suivi-Evaluation) des travaux en groupes suivis des séances plénières de validation des rapports présentés.

Les principaux résultats auxquels ce processus participatif a permis d'aboutir laissent apparaître une Commune avec d'importants problèmes de difficulté d'accès aux services sociaux de base de qualité (eau potable, électrification, santé, éducation, routes), de faiblesse de la productivité agropastorale, de dégradation de l'environnement et de l'Institution Communale à renforcer tant au niveau des ressources humaines et financières que de la gestion du patrimoine et des relations.

La vision de la Commune à l'horizon 2025 qui semble apporter un début de solution aux problèmes posés, de par ses indicateurs affichés, suggère un certain optimisme pour l'avenir, car porteuse d'espoir pour les populations dans le cadre de l'amélioration de l'accès aux services sociaux de base de qualité et notamment pour les jeunes dans le cadre du développement de l'économie locale.

Le coût estimatif du PCD est de **19 156 906 250 (Dix Neuf Milliards Cent Cinquante Six Millions Neuf Cent Six Mille Deux Cent Cinquante) FCFA** pour un Cadre de Dépenses à Moyen Terme (CDMT) de **1 062 344 000 (Un Milliard Soixante Deux Millions Trois Cent Quarante Quatre Mille) FCFA** et un Plan d'Investissement Annuel (PIA) 2014 de **574 044 000 (Cinq Cent Soixante Quatorze Millions Quarante Quatre Mille) FCFA** pour 20 (vingt) projets prioritaires.

La mise en place du Comité de Suivi-Evaluation qui marque déjà un début d'opérationnalisation du dispositif de suivi-évaluation du PCD et la valorisation du Plan de Communication sous l'impulsion des instances communales avec le soutien de toutes les parties prenantes, restent et demeurent les conditions indispensables pour le développement de la Commune de Matomb.

BIBLIOGRAPHIE

- Monographie de la Commune de Matomb.
- Budgets et Comptes Administratifs 2009, 2010, 2011.
- Compte de gestion 2009-2010.
- Liste du Patrimoine Communal.
- Rapports validés DIC, DEUC, DPNV.
- Fiche Excel de collecte des données.

ANNEXES

ANNEXE1 : FICHES DES PROJETS DU PIA**FICHE DE PROJET N°1**

1	Mois	Année	Observations
Date d'établissement	Juin	2014	

2	INFORMATIONS SUR LE PROJET		
Nom de la Commune bénéficiaire	MATOMB		
Département	NYONG & KELLE		
Région	CENTRE		
Titre du Projet	Microprojet de construction d'un magasin de stockage à Mayôs		

3	FINANCEMENT DU PROJET (SUR 1 AN)	
Libellés		Montants
Contribution sur budget Communal		1 500 000
Contribution sur budget de l'Etat		0
Autres cofinancements confirmés (PNDP)		15 000 000
Montant sollicité		
Total		16 500 000

4	OBJECTIFS DU PROJET	
Groupes cible bénéficiaires	Les populations du village de Mayôs et ses environs	
Problèmes à résoudre	Difficulté de stockage des produits agricoles	
Objectif global	Faciliter le stockage des produits agricoles	
Objectifs spécifiques	<ul style="list-style-type: none"> • Identifier un site pour l'implantation du microprojet ; • Construire un magasin de stockage 	
Résultats attendus	Le puits est construit et est opérationnel	
Activités	<ul style="list-style-type: none"> • Identification d'un site pour implantation du projet ; • Construction d'un magasin de stockage 	

5	LIEN AVEC LA PROGRAMMATION	
ORIENTATIONS	DESCRIPTION	
PCD	Construire un magasin de stockage	
Stratégie sectorielle	Faciliter l'accès au stockage des produits agricoles	
Politique nationale (DSCE)	Assurer la production agricole durable en quantité et en qualité	
Autres à préciser		

6	COMPLEMENTARITE AVEC AUTRES INTERVENANTS		
Titre	Bailleur (s) de Fonds	Terminé	En cours
		Cocher	

FICHE DE PROJET N°2

1	Mois	Année	Observations
Date d'établissement	Juin	2014	

2	INFORMATIONS SUR LE PROJET		
Nom de la Commune bénéficiaire	MATOMB		
Département	NYONG & KELLE		
Région	CENTRE		
Titre du Projet	Microprojet de construction d'un hangar de marché des 10 comptoirs à Mandoumba		

3	FINANCEMENT DU PROJET (SUR 1 AN)	
Libellés	Montants	
Contribution sur budget Communal	1 500 000	
Contribution sur budget de l'Etat	0	
Autres cofinancements confirmés (PNDP)	10 000 000	
Montant sollicité		
Total	11 500 000	

4	OBJECTIFS DU PROJET	
Groupes cible bénéficiaires	Les populations du village de Mandoumba	
Problèmes à résoudre	Difficulté de commercialisation des produits agricoles	
Objectifs globaux	Faciliter l'écoulement de la production locale	
Objectifs spécifiques	<ul style="list-style-type: none"> • Identifier un site pour l'implantation du microprojet ; • Hangar de marché de 10 comptoirs 	
Résultats attendus	Le hangar est construit et est opérationnel	
Activités	<ul style="list-style-type: none"> • Identification d'un site pour implantation du projet ; • Construction d'un hangar de marché de 10 comptoirs 	

5	LIEN AVEC LA PROGRAMMATION	
ORIENTATIONS	DESCRIPTION	
PCD	Construire un hangar de marché	
Stratégie sectorielle	Faciliter l'écoulement de la production locale	
Politique nationale (DSCE)	Assurer de manière compétitive la présence des produits camerounais sur le marché	
Autres à préciser		

6	COMPLEMENTARITE AVEC AUTRES INTERVENANTS		
Titre	Bailleur (s) de Fonds	Terminé	En cours
		Cocher	

FICHE DE PROJET N°3

1	Mois	Année	Observations
Date d'établissement	Juin	2014	

2	INFORMATIONS SUR LE PROJET		
Nom de la Commune bénéficiaire	MATOMB		
Département	NYONG & KELLE		
Région	CENTRE		
Titre du Projet	Microprojet de construction d'un hangar de marché de 10 comptoirs à Nkenglikock		

3	FINANCEMENT DU PROJET (SUR 1 AN)	
Libellés	Montants	
Contribution sur budget Communal	1 500 000	
Contribution sur budget de l'Etat	0	
Autres cofinancements confirmés (PNDP)	10 000 000	
Montant sollicité		
Total	11 500 000	

4	OBJECTIFS DU PROJET	
Groupes cible bénéficiaires	Les populations du village de Nkenglikock et ses environs	
Problèmes à résoudre	Difficulté de commercialisation des produits agricoles	
Objectifs globaux	Faciliter l'écoulement de la production locale	
Objectifs spécifiques	<ul style="list-style-type: none"> • Identifier un site pour l'implantation du microprojet ; • Construire 1 Hangar de marché de 10 comptoirs 	
Résultats attendus	Le hangar est construit et est opérationnel	
Activités	<ul style="list-style-type: none"> • Identification d'un site pour implantation du projet ; • Construction d'un hangar de marché de 10 comptoirs 	

5	LIEN AVEC LA PROGRAMMATION	
ORIENTATIONS	DESCRIPTION	
PCD	Construire un hangar de marché	
Stratégie sectorielle	Faciliter l'écoulement de la production locale	
Politique nationale (DSCE)	Assurer de manière compétitive la présence des produits camerounais sur le marché	
Autres à préciser		

6	COMPLEMENTARITE AVEC AUTRES INTERVENANTS			
Titre	Bailleur (s) de Fonds	Terminé	En cours	
		Cocher		

FICHE DE PROJET N°4

1	Mois	Année	Observations
Date d'établissement	Juin	2014	

2	INFORMATIONS SUR LE PROJET		
Nom de la Commune bénéficiaire	MATOMB		
Département	NYONG & KELLE		
Région	CENTRE		
Titre du Projet	Microprojet de mise en place d'une pépinière de 50 000 plants de cacaoyers à Matomb Centre		

3	FINANCEMENT DU PROJET (SUR 1 AN)	
Libellés	Montants	
Contribution sur budget Communal	5 000 000	
Contribution sur budget de l'Etat	0	
Autres cofinancements confirmés	0	
Montant sollicité	0	
Total	5 000 000	

4	OBJECTIFS DU PROJET	
Groupes cible bénéficiaires	Les populations de Matomb Centre	
Problèmes à résoudre	Difficultés d'accès aux semences améliorées	
Objectifs globaux	Améliorer la productivité du secteur agricole	
Objectifs spécifiques	<ul style="list-style-type: none"> • Identifier un site pour l'implantation du microprojet ; • Mettre en place une pépinière de cacaoyers. 	
Résultats attendus	La pépinière est mise en place et entretenue	
Activités	<ul style="list-style-type: none"> • Identification d'un site pour implantation du projet ; • mise en place d'une pépinière de 50.000 plants de cacaoyers 	

5	LIEN AVEC LA PROGRAMMATION	
ORIENTATIONS	DESCRIPTION	
PCD	Mettre en place des pépinières de plants de cacaoyers	
Stratégie sectorielle	Améliorer la productivité du secteur agricole	
Politique nationale (DSCE)	Assurer la production agricole durable en quantité et en qualité	
Autres à préciser		

6	COMPLEMENTARITE AVEC AUTRES INTERVENANTS		
Titre	Bailleur (s) de Fonds	Terminé	En cours
		Cocher	

FICHE DE PROJET N°5

1	Mois	Année	Observations
Date d'établissement	Juin	2014	

2	INFORMATIONS SUR LE PROJET		
Nom de la Commune bénéficiaire	MATOMB		
Département	NYONG & KELLE		
Région	CENTRE		
Titre du Projet	Microprojet de mise en place d'une pépinière de 3.000 plants de palmier à huile à Nkenglikock		

3	FINANCEMENT DU PROJET (SUR 1 AN)	
Libellés		Montants
Contribution sur budget Communal		0
Contribution sur budget de l'Etat		0
Autres cofinancements confirmés (ASAFRO)		3 000 000
Montant sollicité		
Total		3 000 000

4	OBJECTIFS DU PROJET	
Groupes cible bénéficiaires	Les populations du village de Nkenglikock	
Problèmes à résoudre	Difficultés d'accès aux semences améliorées	
Objectifs globaux	Améliorer la productivité du secteur agricole	
Objectifs spécifiques	<ul style="list-style-type: none"> • Identifier un site pour l'implantation du microprojet ; • Mettre en place une pépinière de 3000 plants palmiers 	
Résultats attendus	La pépinière est mise en place et entretenue	
Activités	<ul style="list-style-type: none"> • Identification d'un site pour implantation du projet ; • mise en place d'une pépinière de 3000 plants de palmier 	

5	LIEN AVEC LA PROGRAMMATION	
ORIENTATIONS	DESCRIPTION	
PCD	Mettre en place des pépinières de plants de palmier	
Stratégie sectorielle	Améliorer la productivité du secteur agricole	
Politique nationale (DSCE)	Assurer la production agricole durable en quantité et en qualité	
Autres à préciser		

6	COMPLEMENTARITE AVEC AUTRES INTERVENANTS			
Titre	Bailleur (s) de Fonds	Terminé	En cours	
		Cocher		

FICHE DE PROJET N°6

1	Mois	Année	Observations
Date d'établissement	Juin	2014	

2	INFORMATIONS SUR LE PROJET		
Nom de la Commune bénéficiaire	MATOMB		
Département	NYONG & KELLE		
Région	CENTRE		
Titre du Projet	Microprojet de construction d'un bloc de 2 latrines au Marché de Mandoumba		

3	FINANCEMENT DU PROJET (SUR 1 AN)	
Libellés		Montants
Contribution sur budget Communal		88 500
Contribution sur budget de l'Etat		0
Autres cofinancements confirmés (PNDP)		1 662 500
Montant sollicité		
Total		1 750 000

4	OBJECTIFS DU PROJET	
Groupes cible bénéficiaires	Les populations du village de Mandoumba	
Problèmes à résoudre	Environnement malsain	
Objectifs globaux	Promouvoir un environnement sain	
Objectifs spécifiques	<ul style="list-style-type: none"> • Identifier un site pour l'implantation du microprojet ; • Construire un bloc de 2 latrines 	
Résultats attendus	Le bloc de 2 latrines est construit et est opérationnel	
Activités	<ul style="list-style-type: none"> • Identification d'un site pour implantation du projet ; • Construction d'un bloc de 2 latrines 	

5	LIEN AVEC LA PROGRAMMATION	
ORIENTATIONS	DESCRIPTION	
PCD	Construire des infrastructures d'assainissement	
Stratégie sectorielle	Promouvoir un environnement sain	
Politique nationale (DSCE)	Assurer aux populations un cadre de vie attrayant	
Autres à préciser		

6	COMPLEMENTARITE AVEC AUTRES INTERVENANTS		
Titre	Bailleur (s) de Fonds	Terminé	En cours
		Cocher	

FICHE DE PROJET N°7

1	Mois	Année	Observations
Date d'établissement	Juin	2014	

2	INFORMATIONS SUR LE PROJET		
Nom de la Commune bénéficiaire	MATOMB		
Département	NYONG & KELLE		
Région	CENTRE		
Titre du Projet	Microprojet de construction d'un bloc de 2 latrines au Marché de Nkenglikock		

3	FINANCEMENT DU PROJET (SUR 1 AN)	
Libellés	Montants	
Contribution sur budget Communal	88 500	
Contribution sur budget de l'Etat	0	
Autres cofinancements confirmés (PNDP)	1 662 500	
Montant sollicité		
Total	1 750 000	

4	OBJECTIFS DU PROJET	
Groupes cible bénéficiaires	Les populations du village de Nkenglikock	
Problèmes à résoudre	Environnement malsain	
Objectifs globaux	Promouvoir un environnement sain	
Objectifs spécifiques	<ul style="list-style-type: none"> • Identifier un site pour l'implantation du microprojet ; • Construire un bloc de 2 latrines 	
Résultats attendus	Le bloc de 2 latrines est construit et est opérationnel	
Activités	<ul style="list-style-type: none"> • Identification d'un site pour implantation du projet ; • Construction d'un bloc de 2 latrines 	

5	LIEN AVEC LA PROGRAMMATION	
ORIENTATIONS	DESCRIPTION	
PCD	Construire des infrastructures d'assainissement	
Stratégie sectorielle	Promouvoir un environnement sain	
Politique nationale (DSCE)	Assurer aux populations un cadre de vie attrayant	
Autres à préciser		

6	COMPLEMENTARITE AVEC AUTRES INTERVENANTS		
Titre	Bailleur (s) de Fonds	Terminé	En cours
		Cocher	

FICHE DE PROJET N°8

1	Mois	Année	Observations
Date d'établissement	Juin	2014	

2	INFORMATIONS SUR LE PROJET		
Nom de la Commune bénéficiaire	MATOMB		
Département	NYONG & KELLE		
Région	CENTRE		
Titre du Projet	Microprojet d'acquisition d'une moto		

3	FINANCEMENT DU PROJET (SUR 1 AN)	
Libellés	Montants	
Contribution sur budget Communal	2 000 000	
Contribution sur budget de l'Etat	0	
Autres cofinancements confirmés	0	
Montant sollicité	0	
Total	2 000 000	

4	OBJECTIFS DU PROJET	
Groupes cible bénéficiaires	Le personnel de la Mairie de Matomb	
Problèmes à résoudre	Insuffisance de moyens de déplacement	
Objectifs globaux	Améliorer l'efficacité de la Commune dans le recouvrement des taxes	
Objectifs spécifiques	<ul style="list-style-type: none"> • Faire le choix de la moto ; • Acquérir une moto ; 	
Résultats attendus	La moto est acquise et est opérationnelle	
Activités	<ul style="list-style-type: none"> • Choix de la moto ; • Acquisition de la moto ; 	

5	LIEN AVEC LA PROGRAMMATION	
ORIENTATIONS	DESCRIPTION	
PCD	Acquisition des moyens de déplacement	
Stratégie sectorielle	Améliorer l'efficacité de la Commune dans le recouvrement des taxes	
Politique nationale (DSCE)		
Autres à préciser		

6	COMPLEMENTARITE AVEC AUTRES INTERVENANTS		
Titre	Bailleur (s) de Fonds	Terminé	En cours
		Cocher	

FICHE DE PROJET N°9

1	Mois	Année	Observations
Date d'établissement	Juin	2014	

2	INFORMATIONS SUR LE PROJET		
Nom de la Commune bénéficiaire	MATOMB		
Département	NYONG & KELLE		
Région	CENTRE		
Titre du Projet	Microprojet de construction d'un parc à motos à Matomb Centre		

3	FINANCEMENT DU PROJET (SUR 1 AN)	
Libellés		Montants
Contribution sur budget Communal		2 000 000
Contribution sur budget de l'Etat		0
Autres cofinancements confirmés		0
Montant sollicité		0
Total		2 000 000

4	OBJECTIFS DU PROJET	
Groupes cible bénéficiaires	Les populations de Matomb-Centre	
Problèmes à résoudre	Difficulté de déplacement des personnes et des biens	
Objectifs globaux	Faciliter le déplacement des personnes et des biens	
Objectifs spécifiques	<ul style="list-style-type: none"> • Identifier un site pour l'implantation du microprojet ; • Construire un parc à motos ; 	
Résultats attendus	Le parc est construit et est opérationnel	
Activités	<ul style="list-style-type: none"> • Identification d'un site pour implantation du projet ; • Construction d'un parc à motos 	

5	LIEN AVEC LA PROGRAMMATION	
ORIENTATIONS	DESCRIPTION	
PCD	Construire des parcs à motos	
Stratégie sectorielle	Faciliter le déplacement des personnes et des biens	
Politique nationale (DSCE)	Développer les infrastructures de transport pour contribuer à la création d'un espace économique intègre et viable	
Autres à préciser		

6	COMPLEMENTARITE AVEC AUTRES INTERVENANTS			
Titre	Bailleur (s) de Fonds	Terminé	En cours	
		Cocher		

FICHE DE PROJET N°10

1	Mois	Année	Observations
Date d'établissement	Juin	2014	

2	INFORMATIONS SUR LE PROJET		
Nom de la Commune bénéficiaire	MATOMB		
Département	NYONG & KELLE		
Région	CENTRE		
Titre du Projet	Microprojet de construction d'un parc à motos à Matomb Carrefour		

3	FINANCEMENT DU PROJET (SUR 1 AN)	
Libellés		Montants
Contribution sur budget Communal		2 000 000
Contribution sur budget de l'Etat		0
Autres cofinancements confirmés		0
Montant sollicité		0
Total		2 000 000

4	OBJECTIFS DU PROJET	
Groupes cible bénéficiaires	Les populations de Matomb-Carrefour	
Problèmes à résoudre	Difficulté de déplacement des personnes et des biens	
Objectifs globaux	Faciliter le déplacement des personnes et des biens	
Objectifs spécifiques	<ul style="list-style-type: none"> • Identifier un site pour l'implantation du microprojet ; • Construire un parc à motos ; 	
Résultats attendus	Le parc est construit et est opérationnel	
Activités	<ul style="list-style-type: none"> • Identification d'un site pour implantation du projet ; • Construction d'un parc à motos 	

5	LIEN AVEC LA PROGRAMMATION	
ORIENTATIONS	DESCRIPTION	
PCD	Construire des parcs à motos	
Stratégie sectorielle	Faciliter le déplacement des personnes et des biens	
Politique nationale (DSCE)	Développer les infrastructures de transport pour contribuer à la création d'un espace économique intègre et viable	
Autres à préciser		

6	COMPLEMENTARITE AVEC AUTRES INTERVENANTS			
Titre	Bailleur (s) de Fonds	Terminé	En cours	
		Cocher		

FICHE DE PROJET N°11

1	Mois	Année	Observations
Date d'établissement	Juin	2014	

2	INFORMATIONS SUR LE PROJET		
Nom de la Commune bénéficiaire	MATOMB		
Département	NYONG & KELLE		
Région	CENTRE		
Titre du Projet	Microprojet de construction d'un parc à motos à Nkenglikock		

3	FINANCEMENT DU PROJET (SUR 1 AN)	
Libellés		Montants
Contribution sur budget Communal		2 000 000
Contribution sur budget de l'Etat		0
Autres cofinancements confirmés		0
Montant sollicité		0
Total		2 000 000

4	OBJECTIFS DU PROJET	
Groupes cible bénéficiaires	Les populations du village de Nkenglikock	
Problèmes à résoudre	Difficulté de déplacement des personnes et des biens	
Objectifs globaux	Faciliter le déplacement des personnes et des biens	
Objectifs spécifiques	<ul style="list-style-type: none"> • Identifier un site pour l'implantation du microprojet ; • Construire un parc à motos ; 	
Résultats attendus	Le parc est construit et est opérationnel	
Activités	<ul style="list-style-type: none"> • Identification d'un site pour implantation du projet ; • Construction d'un parc à motos 	

5	LIEN AVEC LA PROGRAMMATION	
ORIENTATIONS	DESCRIPTION	
PCD	Construire des parcs à motos	
Stratégie sectorielle	Faciliter le déplacement des personnes et des biens	
Politique nationale (DSCE)	Développer les infrastructures de transport pour contribuer à la création d'un espace économique intègre et viable	
Autres à préciser		

6	COMPLEMENTARITE AVEC AUTRES INTERVENANTS		
Titre	Bailleur (s) de Fonds	Terminé	En cours
		Cocher	

FICHE DE PROJET N°12

1	Mois	Année	Observations
Date d'établissement	Juin	2014	

2	INFORMATIONS SUR LE PROJET		
Nom de la Commune bénéficiaire	MATOMB		
Département	NYONG & KELLE		
Région	CENTRE		
Titre du Projet	Microprojet de construction d'un parc à motos à Mandoumba		

3	FINANCEMENT DU PROJET (SUR 1 AN)	
Libellés	Montants	
Contribution sur budget Communal	2 000 000	
Contribution sur budget de l'Etat	0	
Autres cofinancements confirmés	0	
Montant sollicité	0	
Total	2 000 000	

4	OBJECTIFS DU PROJET	
Groupes cible bénéficiaires	Les populations du village de Mandoumba	
Problèmes à résoudre	Difficulté de déplacement des personnes et des biens	
Objectifs globaux	Faciliter le déplacement des personnes et des biens	
Objectifs spécifiques	<ul style="list-style-type: none"> • Identifier un site pour l'implantation du microprojet ; • Construire un parc à motos ; 	
Résultats attendus	Le parc est construit et est opérationnel	
Activités	<ul style="list-style-type: none"> • Identification d'un site pour implantation du projet ; • Construction d'un parc à motos 	

5	LIEN AVEC LA PROGRAMMATION	
ORIENTATIONS	DESCRIPTION	
PCD	Construire des parcs à motos	
Stratégie sectorielle	Faciliter le déplacement des personnes et des biens	
Politique nationale (DSCE)	Développer les infrastructures de transport pour contribuer à la création d'un espace économique intègre et viable	
Autres à préciser		

6	COMPLEMENTARITE AVEC AUTRES INTERVENANTS		
Titre	Bailleur (s) de Fonds	Terminé	En cours
		Cocher	

FICHE DE PROJET N°13

1	Mois	Année	Observations
Date d'établissement	Juin	2014	

2	INFORMATIONS SUR LE PROJET		
Nom de la Commune bénéficiaire	MATOMB		
Département	NYONG & KELLE		
Région	CENTRE		
Titre du Projet	Microprojet de construction d'un parc à motos à Nkongtock		

3	FINANCEMENT DU PROJET (SUR 1 AN)	
Libellés	Montants	
Contribution sur budget Communal	2 000 000	
Contribution sur budget de l'Etat	0	
Autres cofinancements confirmés	0	
Montant sollicité	0	
Total	2 000 000	

4	OBJECTIFS DU PROJET	
Groupes cible bénéficiaires	Les populations du village de Nkongtock	
Problèmes à résoudre	Difficulté de déplacement des personnes et des biens	
Objectifs globaux	Faciliter le déplacement des personnes et des biens	
Objectifs spécifiques	<ul style="list-style-type: none"> • Identifier un site pour l'implantation du microprojet ; • Construire un parc à motos ; 	
Résultats attendus	Le parc est construit et est opérationnel	
Activités	<ul style="list-style-type: none"> • Identification d'un site pour implantation du projet ; • Construction d'un parc à motos 	

5	LIEN AVEC LA PROGRAMMATION	
ORIENTATIONS	DESCRIPTION	
PCD	Construire des parcs à motos	
Stratégie sectorielle	Faciliter le déplacement des personnes et des biens	
Politique nationale (DSCE)	Développer les infrastructures de transport pour contribuer à la création d'un espace économique intègre et viable	
Autres à préciser		

6	COMPLEMENTARITE AVEC AUTRES INTERVENANTS		
Titre	Bailleur (s) de Fonds	Terminé	En cours
		Cocher	

FICHE DE PROJET N°14

1	Mois	Année	Observations
Date d'établissement	Juin	2014	

2	INFORMATIONS SUR LE PROJET		
Nom de la Commune bénéficiaire	MATOMB		
Département	NYONG & KELLE		
Région	CENTRE		
Titre du Projet	Microprojet de construction d'un parc à motos à Ngoung		

3	FINANCEMENT DU PROJET (SUR 1 AN)	
Libellés	Montants	
Contribution sur budget Communal	2 000 000	
Contribution sur budget de l'Etat	0	
Autres cofinancements confirmés	0	
Montant sollicité	0	
Total	2 000 000	

4	OBJECTIFS DU PROJET	
Groupes cible bénéficiaires	Les populations du village de Ngoung	
Problèmes à résoudre	Difficulté de déplacement des personnes et des biens	
Objectifs globaux	Faciliter le déplacement des personnes et des biens	
Objectifs spécifiques	<ul style="list-style-type: none"> • Identifier un site pour l'implantation du microprojet ; • Construire un parc à motos ; 	
Résultats attendus	Le parc est construit et est opérationnel	
Activités	<ul style="list-style-type: none"> • Identification d'un site pour implantation du projet ; • Construction d'un parc à motos 	

5	LIEN AVEC LA PROGRAMMATION	
ORIENTATIONS	DESCRIPTION	
PCD	Construire des parcs à motos	
Stratégie sectorielle	Faciliter le déplacement des personnes et des biens	
Politique nationale (DSCE)	Développer les infrastructures de transport pour contribuer à la création d'un espace économique intègre et viable	
Autres à préciser		

6	COMPLEMENTARITE AVEC AUTRES INTERVENANTS		
Titre	Bailleur (s) de Fonds	Terminé	En cours
		Cocher	

FICHE DE PROJET N°15

1	Mois	Année	Observations
Date d'établissement	Juin	2014	

2	INFORMATIONS SUR LE PROJET		
Nom de la Commune bénéficiaire	MATOMB		
Département	NYONG & KELLE		
Région	CENTRE		
Titre du Projet	Microprojet de réhabilitation de cinq (05) boutiques au marché de Matomb		

3	FINANCEMENT DU PROJET (SUR 1 AN)	
Libellés	Montants	
Contribution sur budget Communal	2 300 000	
Contribution sur budget de l'Etat	0	
Autres cofinancements confirmés	0	
Montant sollicité	0	
Total	2 300 000	

4	OBJECTIFS DU PROJET	
Groupes cible bénéficiaires	Les populations de Matomb-Centre	
Problèmes à résoudre	Mauvais état des infrastructures existantes	
Objectifs globaux	Faciliter l'écoulement de la production locale	
Objectifs spécifiques	<ul style="list-style-type: none"> • Identifier les boutiques ; • Réhabilitation de cinq (05) boutiques 	
Résultats attendus	Les boutiques sont réhabilitées	
Activités	<ul style="list-style-type: none"> • Identification d'un site pour implantation du projet ; • Réhabilitation de cinq (05) boutiques 	

5	LIEN AVEC LA PROGRAMMATION	
ORIENTATIONS	DESCRIPTION	
PCD	Réhabiliter les espaces commerciaux	
Stratégie sectorielle	Faciliter l'écoulement de la production locale	
Politique nationale (DSCE)	Assurer de manière compétitive la présence des produits Camerounais sur le marché	
Autres à préciser		

6	COMPLEMENTARITE AVEC AUTRES INTERVENANTS		
Titre	Bailleur (s) de Fonds	Terminé	En cours
		Cocher	

FICHE DE PROJET N°16

1	Mois	Année	Observations
Date d'établissement	Juin	2014	

2	INFORMATIONS SUR LE PROJET		
Nom de la Commune bénéficiaire	MATOMB		
Département	NYONG & KELLE		
Région	CENTRE		
Titre du Projet	Microprojet de construction d'un hôtel de ville		

3	FINANCEMENT DU PROJET (SUR 1 AN)	
Libellés	Montants	
Contribution sur budget Communal	20 000 000	
Contribution sur budget de l'Etat	0	
Autres cofinancements confirmés	0	
Montant sollicité (FEICOM)	180 000 000	
Total	200 000 000	

4	OBJECTIFS DU PROJET	
Groupes cible bénéficiaires	Populations et personnels de la Mairie de Matomb	
Problèmes à résoudre	Mauvais état de l'institution existante	
Objectifs globaux	Améliorer l'efficacité de la Commune	
Objectifs spécifiques	<ul style="list-style-type: none"> • Identifier un site pour l'implantation du microprojet ; • Construire un hôtel de ville 	
Résultats attendus	L'hôtel de ville est construit	
Activités	<ul style="list-style-type: none"> • Identification d'un site pour implantation du projet ; • Construction d'un hôtel de ville 	

5	LIEN AVEC LA PROGRAMMATION	
ORIENTATIONS	DESCRIPTION	
PCD	Construire un hôtel de ville	
Stratégie sectorielle	Améliorer l'efficacité de la Commune	
Politique nationale (DSCE)	Améliorer l'efficacité de la Commune dans le recouvrement de l'impôt libérateur, la gestion du patrimoine et dans la fourniture des services sociaux de base	
Autres à préciser		

6	COMPLEMENTARITE AVEC AUTRES INTERVENANTS		
Titre	Bailleur (s) de Fonds	Terminé	En cours
		Cocher	

FICHE DE PROJET N°17

1	Mois	Année	Observations
Date d'établissement	Juin	2014	

2	INFORMATIONS SUR LE PROJET		
Nom de la Commune bénéficiaire	MATOMB		
Département	NYONG & KELLE		
Région	CENTRE		
Titre du Projet	Microprojet de construction de 52 boutiques et de 4 blocs de 2 latrines		

3	FINANCEMENT DU PROJET (SUR 1 AN)	
Libellés	Montants	
Contribution sur budget Communal	26 800 000	
Contribution sur budget de l'Etat	0	
Autres cofinancements confirmés	0	
Montant sollicité (FEICOM)	241 200 000	
Total	268 000 000	

4	OBJECTIFS DU PROJET	
Groupes cible bénéficiaires	Les populations des villages de : Mandoumba, Lamal-Pougue, Nkenglikock et Matomb	
Problèmes à résoudre	Difficulté de commercialisation des produits locaux	
Objectifs globaux	Faciliter l'écoulement de la production locale	
Objectifs spécifiques	<ul style="list-style-type: none"> • Identifier les sites pour l'implantation du microprojet ; • Construire 52 boutiques et 4 blocs de 2 latrines 	
Résultats attendus	52 boutiques et 4 blocs de 2 latrines sont construits et sont opérationnels	
Activités	<ul style="list-style-type: none"> • Identification du site de l'implantation du projet ; • Aménagement du site de l'implantation du projet; • Recrutement d'un prestataire pour construction de 52 boutiques et de 4 blocs de 2 latrines 	

5	LIEN AVEC LA PROGRAMMATION	
ORIENTATIONS	DESCRIPTION	
PCD	Faciliter l'écoulement de la production locale	
Stratégie sectorielle	Faciliter l'écoulement de la production locale	
Politique nationale (DSCE)	Assurer de manière compétitive la présence des produits Camerounais sur le marché.	
Autres à préciser		

6	COMPLEMENTARITE AVEC AUTRES INTERVENANTS		
Titre	Bailleur (s) de Fonds	Terminé	En cours
		Cocher	

FICHE DE PROJET N°18

1	Mois	Année	Observations
Date d'établissement	Juin	2014	

2	INFORMATIONS SUR LE PROJET		
Nom de la Commune bénéficiaire	MATOMB		
Département	NYONG & KELLE		
Région	CENTRE		
Titre du Projet	Microprojet d'entretien des routes rurales		

3	FINANCEMENT DU PROJET (SUR 1 AN)	
Libellés	Montants	
Contribution sur budget Communal	0	
Contribution sur budget de l'Etat	0	
Autres cofinancements confirmés	0	
Montant sollicité (BIP)	13 800 000	
Total	13 800 000	

4	OBJECTIFS DU PROJET	
Groupes cible bénéficiaires	Les populations de tous les villages de la Commune	
Problèmes à résoudre	Mauvais état des routes et autres ouvrages d'art	
Objectifs globaux	Améliorer l'état des routes, des ponts, ponceaux et buses	
Objectifs spécifiques	<ul style="list-style-type: none"> • Identifier les sites pour l'implantation du microprojet ; • Entretien des routes 	
Résultats attendus	Les routes, des ponts, des ponceaux et des buses sont entretenus et sont fonctionnels	
Activités	<ul style="list-style-type: none"> • Identification du site de l'implantation du projet ; • Recrutement d'un prestataire pour l'entretien des routes 	

5	LIEN AVEC LA PROGRAMMATION	
ORIENTATIONS	DESCRIPTION	
PCD	Améliorer l'état des routes, des ponts, ponceaux et buses	
Stratégie sectorielle	Améliorer l'état des routes, des ponts, ponceaux et buses	
Politique nationale (DSCE)	Assurer la pérennité du patrimoine infrastructurel de l'Etat	
Autres à préciser		

6	COMPLEMENTARITE AVEC AUTRES INTERVENANTS		
Titre	Bailleur (s) de Fonds	Terminé	En cours
		Cocher	

FICHE DE PROJET N° 19

1	Mois	Année	Observations
Date d'établissement	Juin	2014	

2	INFORMATIONS SUR LE PROJET		
Nom de la Commune bénéficiaire	MATOMB		
Département	NYONG & KELLE		
Région	CENTRE		
Titre du Projet	Microprojet de construction de salles de classe équipées des tables bancs à l'Ecole Publique de Lisse-Centre		

3	FINANCEMENT DU PROJET (SUR 1 AN)	
Libellés		Montants
Contribution sur budget Communal		0
Contribution sur budget de l'Etat		0
Autres cofinancements confirmés		0
Montant sollicité (BIP)		17 800 000
Total		17 800 000

4	OBJECTIFS DU PROJET	
Groupes cible bénéficiaires	Les populations du village de Lisse et ses environs	
Problèmes à résoudre	Difficulté d'accès à une éducation de base de qualité	
Objectifs globaux	Faciliter l'accès à une éducation de base de qualité	
Objectifs spécifiques	<ul style="list-style-type: none"> • Identifier un site pour l'implantation du microprojet ; • Construire un bloc de 2 salles de classe 	
Résultats attendus	Le bloc de 2 salles de classe est construit et est opérationnel	
Activités	<ul style="list-style-type: none"> • Identification d'un site pour implantation du projet ; • Construction d'un bloc de 2 salles de classe 	

5	LIEN AVEC LA PROGRAMMATION	
ORIENTATIONS	DESCRIPTION	
PCD	Construire des infrastructures socio de base	
Stratégie sectorielle	Promouvoir une éducation de base de qualité	
Politique nationale (DSCE)	Améliorer l'accès et l'équité dans l'éducation de base	
Autres à préciser		

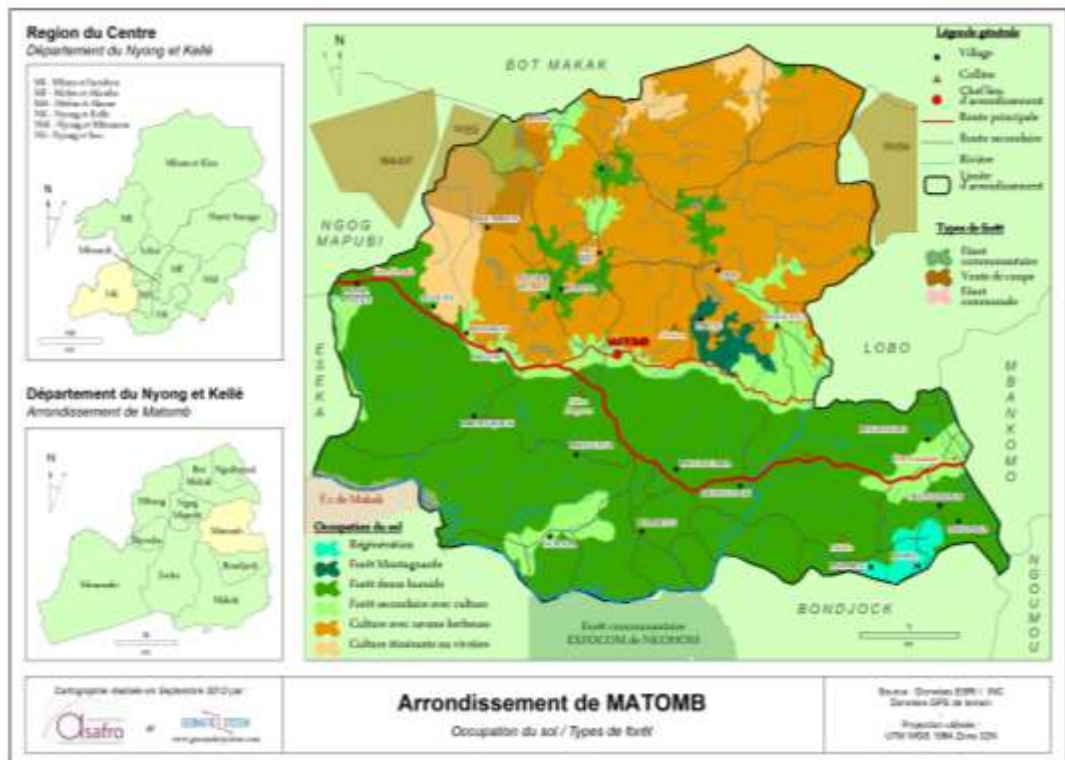
6	COMPLEMENTARITE AVEC AUTRES INTERVENANTS		
Titre	Bailleur (s) de Fonds	Terminé	En cours
		Cocher	

ANNEXE 2 :

DOCUMENT A : ATLAS DES CARTES

- Carte de localisation de la Commune
- Carte sanitaire
- Carte hydraulique
- Carte scolaire
- Carte d'utilisation des terres et exploitation forestières





ANNEXE 2

DOCUMENT B : RAPPORT CONSOLIDE DU DIAGNOSTIC PARTICIPATIF

ANNEXE 3

DELIBERATION DE LA COMMUNE

REGION DU CENTRE

 DEPARTEMENT DE NYONG ET KELLE

 COMMUNE DE MATOMB

REPUBLIQUE DU CAMEROUN
 PAIX – TRAVAIL – PATRIE

EXTRAIT DU REGISTRE DES DELIBERATIONS
 DU CONSEIL MUNICIPAL

SEANCE DU 19 FEVRIER 2014

Nombre de membre dont le conseil
 Est composé 25
 Nombre de Conseillers en fonction 25
 Nombre de Conseillers présents à la
 Séance 22



DELIBERATION N° 08/2014/C/MAT DU 19 FEVRIER 2014
 PORTANT VALIDATION DU PLAN COMMUNAL DE
 DE DEVELOPPEMENT « PCD » DE MATOMB

Le Conseil Municipal de la Commune de Matomb élargi aux sectoriels « COMES » délibérant conformément aux dispositions des lois n°s 2004/017 du 22 juillet 2004 d’Orientation de la décentralisation et 2004/018 du 22 juillet 2004 fixant les règles applicables aux communes a adopté dans sa séance du 19 février 2014

LES DISPOSITIONS DONT LA TENEUR SUIT :

Article 1^{er}. Est validé, le **Plan Communal de Développement (PCD)** de Matomb, élaboré par l’Organisme d’Appui Local « ASAFRO-CAMEROUN » BP 6847 YAOUNDE, sous réserve de l’intégration des observations faites par les parties prenantes (sectoriels, conseillers municipaux, chefs de village, présidents des comités de concertation, représentant des organisations de la société civile) lesquelles sont consignées dans le procès-verbal des travaux.

Article 2.- La présente délibération sera enregistrée et communiquée partout où besoin sera./-

FAIT ET DELIBERE EN SEANCE PUBLIQUE
 MATOMB, le 19 FEVRIER 2014
 LES CONSEILLERS MUNICIPAUX

N°	NOMS ET PRENOMS	VOTE	SIGNATURES
01	NYOBE NYOBE	oui	
02	BAHEBECK Jean	oui	
03	BIYA II Jean Jacques		
04	NGO BAYIHA Sabine	oui	
05	NGUIDJOI Janvier François	oui	
06	UM Bernard	oui	
07	Mme BILLONG épouse DJON Emilienne Gwendoline	oui	
08	MINYEM NTJAM Paul	oui	
09	NGO KWEY	oui	

10	BIEM LIBII Augustin	oui	
11	NGUIDJOY	oui	
12	EONE BIYON Gérémi	oui	
13	BAMSECK BAKEBECK Albert Legrand	oui	
14	NGO YAMB	oui	
15	NYOBE René	oui	
16	MATIP II Mathias	oui	
17	MBOGBA Jacques	oui	
18	MBOGBA Jean Ruben	oui	
19	NGO MANGUELE Cunégonde épouse BIYAGA	oui	
20	NGO NDJIGUI Marie Justine	oui	
21	NDJE MAYO Jean Faustin		
22	BAYI Jean Michel	oui	
23	Mè NOUGA	oui	
24	LISSUCK Anselme	oui	
25	MBONDO Godefroy Germain	oui	

Le Secrétaire de séance,

Le Maire,



Vu et Approuvé
le 19
Le Préfet



APPROBATION DU PREFET,
ESEKA, le



Abouhafa Iyawa
Administrateur Civil Principal

ANNEXE 4

NOTE D'APPROBATION DU PCD PAR LE SECTORIEL MINEPAT

ANNEXE 5

ARRETE DE M. LE PREFET DE NYONG ET KELLE