

MINISTERE DE L'ADMINISTRATION
TERRITORIALE ET DE LA
DECENTRALISATION

REGION DU CENTRE

DEPARTEMENT DU MBAM ET INOUBOU

COMMUNE DE BAFIA

MINISTRY OF TERRITORIAL
ADMINISTRATION AND
DECENTRALIZATION

CENTRE REGION


MBAM AND INOUBOU DIVISION

BAFIA COUNCIL

PLAN COMMUNAL DE DEVELOPPEMENT DE BAFIA



Réalisé avec l'appui technique
de l'OAL :



Septembre 2015

Réaliser avec l'annui financier du





Photo1 : Mot d'ouverture de Monsieur le Préfet du Mbam et Inoubou à l'occasion de l'atelier de lancement officiel



Photo 2: Mot d'ouverture de Monsieur le Maire de Bafia à l'occasion de l'atelier de lancement officiel

Table des matières

RESUME DU PCD	5
LISTE DES ABREVIATIONS	8
LISTE DES TABLEAUX	10
LISTE DES PHOTOS	12
LISTE DES CARTES.....	12
LISTE DES FIGURES	12
LISTES DES ANNEXES.....	12
I- INTRODUCTION.....	14
I.1- Contexte et justification	14
I.2- Objectifs du PCD	14
I.3- Structure du document.....	15
II- METHODOLOGIE	17
II.1- Préparation de l'ensemble du processus	17
II.1.1- La préparation pédagogique	17
II.1.2- La préparation administrative.....	18
II.2- Collecte des informations et traitement.....	20
II.3- Consolidation des données du diagnostic et cartographie	21
II.4- Planification, mobilisation des ressources et de programmation	23
II.5- Mise en place du mécanisme de suivi évaluation participatif	24
III- PRESENTATION SOMMAIRE DE LA COMMUNE	26
III.1- Localisation de la commune.....	26
III.1.1- Carte de la Commune.....	27
III.2- Milieu biophysique.....	28
III.2.1- Le climat	28
III.2.2- Le sol	28
III.2.3- Le relief	28
III.2.4- L'hydrographie	28
III.2.5- La Flore et Faune	28
III.2.6- Les ressources minières.....	29
III.2.7- Les ressources énergétiques.....	29
III.3- Milieu humain	29
III.3.1- Quelques repères historiques	29
III.3.2 - Population.....	30
III.3.3- ACTIVITES ECONOMIQUES	32
III.3.3.1- Le Commerce.....	32
III.3.3.2- L'agriculture.....	32
III.4- Principales infrastructures par secteur	34
III.5- Principales potentialités et ressources de la Commune	36
IV.SYNTHESE DES RESULTATS DU DIAGNOSTIC	38
IV.1- Synthèse du DIC.....	38
IV.1.1- Synthèse du DIC en matière de gestion des ressources humaines de la Commune	38
IV.1.2- Synthèse du DIC en matière de gestion financière de la Commune	40
IV.1.3- Synthèse du DIC en matière de gestion du patrimoine communal.....	44
IV.1.4- Synthèse du DIC en matière de gestion des relations.....	44
IV.1.5- AXES DE RENFORCEMENT.....	45

IV.2- synthèse des données collectées sur la petite enfance	46
IV.3- synthèse des données sur les Changements climatiques.....	48
IV.4- Principaux problèmes et besoins identifiés et consolidés	50
IV.5- Tableau de synthèse des 08 microprojets prioritaires par village et au niveau de l'Espace Urbain	74
V- PLANIFICATION STRATEGIQUE	88
V.1- Vision développement.....	88
V.2- Cadre logique par secteur	88
V.3- Coût estimatif du PCD	153
V.4 – Esquisse du plan d'utilisation durable des terres.....	155
V.4.1- Carte d'utilisation actuelle des terres.....	155
V.4.2- Carte d'utilisation souhaitée des terres	156
V.5- Développement de l'économie locale	157
VI- PROGRAMMATION	160
VI.1- A- Ranking des villages	160
VI.1.B- Ressources mobilisables et échéances	161
VI.2- Cadre de dépenses à moyen terme (CDMT)	165
VI.3- Cadre sommaire de gestion socio-environnementale du CDMT	172
VI.3.1- Principaux impacts socio-environnementaux potentiels	172
VI.3.1.1- Principaux impacts sociaux potentiels	172
VI.3.1.2- Principaux impacts environnementaux potentiels	174
VI.3.2- Plan sommaire de gestion de l'environnement.....	176
VI.4- Plan d'investissement annuel (PIA)	178
VI.4.1- programmation annuelle des projets prioritaires (PIA)	178
VI.4.1-Plan opérationnel en faveur des populations vulnérables	181
VI.4.1.1- Autres populations vulnérables	181
VI.5- Plan de Passation des marchés du PIA	182
VII- MECANISME DE SUIVI-EVALUATION.....	185
VII.1- Composition et attribution du Comité de suivi-évaluation du PCD	185
VII.1.1- Composition du Comité de suivi	185
VII.1.2- Missions/ Attributions du Comité de suivi-évaluation.....	185
VII.1.3- Les acteurs de la mise en œuvre du PCD.....	186
VII.2- Indicateur de sui et d'évaluation	187
VII.3- Dispositif, outils et fréquence du reporting.....	188
VII.4- Mécanisme de préparation du PIA et de REVISION du PCD	189
VIII- PLAN DE COMMUNICATION SUR LA MISE EN ŒUVRE DU PCD	191
CONCLUSION.....	196
BIBLIOGRAPHIE	198
ANNEXES.....	200



**RESUME
DU
PCD**

RESUME DU PCD

Dans le cadre du processus de décentralisation consacré par la Constitution de 1996 et promu dans les faits par les lois relatives à l'orientation de la décentralisation et applicables aux Communes et aux Régions, le Gouvernement Camerounais a conçu et mis en place, avec le concours des Bailleurs de fonds, le Programme National de Développement Participatif (PNDP).

Il s'agit, pour cet Organisme, de doter les Collectivités Territoriales Décentralisées, des moyens d'une participation effective au processus de développement à travers le renforcement des capacités techniques et financières et d'une vision cohérente et réaliste d'amélioration des conditions de vie des populations, notamment avec l'élaboration d'un Plan Communal de Développement et le cofinancement des microprojets issus d'une démarche participative.

Il est ainsi question d'élaborer un document de base, dont l'objectif global est de doter la Commune d'une vision de développement élaborée à l'issue d'un processus participatif. Il permet l'organisation des acteurs locaux autour d'un programme commun, pour gérer de manière rationnelle et transparente, les ressources de la Collectivité. Cet outil essentiel dans le processus participe d'une recherche active des voies et moyens permettant à la Commune de booster son propre développement, aussi bien sur le plan socio économique que culturel.

Dans une démarche méthodologique participative, l'Exécutif communal, les Conseillers Municipaux, les cadres de la Commune, l'Autorité de tutelle, les Sectoriels, les Hommes politiques, les Autorités traditionnelles, les Elites et de la localité, les Représentants d'associations, les Acteurs économiques ont fortement contribué à la réussite des différentes étapes du processus d'élaboration du PCD de la Commune de BAFIA qui en comporte sept :

1. La préparation de l'ensemble du processus ;

2. Le diagnostic participatif conduit dans 28 secteurs préalablement définis et comportant :

- L'élaboration du Diagnostic Institutionnel Communal (DIC) ;
- L'élaboration du Diagnostic de l'Espace Urbain Communal (DEUC) ;
- L'élaboration du Diagnostic Participatif Niveau Village (DPNV) ;

3. La Planification ;

4. La mobilisation des ressources ;

5 La programmation ;

6. La mise en œuvre du PCD ;

7. Le suivi évaluation participatif.

Le diagnostic participatif (DIC, DEUC et DPNV) conduit dans 28 secteurs, a permis d'identifier, non seulement les différents problèmes /contraintes qui minent le développement de la Commune de BAFIA, mais également les atouts et potentialités susceptibles d'être mis en valeur pour booster les activités socio-économiques.

Dans cette optique, les préoccupations majeures portent sur :

- L'insuffisance des infrastructures routières et le très mauvais état de celles existantes ;
- L'insuffisance du réseau électrique ;
- L'insuffisance des infrastructures sanitaires;
- L'insuffisance d'enseignant..

La consolidation des résultats du diagnostic nous a conduits à formuler au niveau communal, les différents problèmes relevés par secteur, de les analyser et de définir une esquisse de solutions endogènes et/ou exogènes à chacun.

Il en ressort ainsi que, sur le plan économique il s'agit de mieux organiser et de promouvoir d'une part les activités agricoles (cultures vivrières et de rente) et d'autre part la valorisation des sites touristiques, l'exploitation des gisements de pierres et de latérite que l'on trouve dans certaines localités. Ces activités pourraient créer un grand nombre d'emplois.

Concernant les services sociaux de base, il a été question d'élaborer des stratégies sectorielles permettant à la majorité de la population d'y avoir un accès plus facile. Ces stratégies ont pris en compte non seulement l'aspect genre, mais également la résolution des problèmes qui touchent les couches de population les plus vulnérables dont la petite enfance.

S'agissant des micros projets identifiés dans chaque village, leur examen a tenu compte des impacts socio environnementaux possibles aussi bien avant, pendant qu'après à la réalisation des ouvrages.

Les aspects socio environnementaux devraient être pris en compte avant et pendant l'identification des projets.

Au niveau de l'Institution communale, une auto analyse de son fonctionnement faite par les différentes parties prenantes a permis de relever un certain nombre de contraintes qui touchent aussi bien les ressources humaines, financières, patrimoniales que la qualité des relations qui existent entre celle-ci et ses différents partenaires. Des axes d'améliorations ont été élaborés en vue d'améliorer l'efficacité de la gestion de la Commune et d'apporter un mieux vivre aux populations.

Le présent PCD qui définit la vision de la Commune à court, moyen et long terme, est un document de stratégie globale intégrée, socle de toute action à engager dans les prochaines années pour le développement de la Commune.

Sa mise en œuvre nécessitera la mobilisation d'importantes ressources financières évaluées à environ **26 389 752 280** (FCFA).

Le Cadre de Dépenses à Moyen Terme (CDMT) a été élaboré sur la base des ressources mobilisables au cours des trois prochaines années. En effet, celles-ci ont été calculées en tenant compte des recettes moyennes mobilisables par la Commune. On y trouve la liste des besoins par secteur et par village ainsi que la liste des projets prioritaires retenus dans les villages. Le montant du CDMT s'élève à **2 761 219 474** FCFA.

Le Plan d'Investissement Annuel (PIA), encore dénommé, Plan de Campagne, donne la liste des projets à réaliser au cours de la première année du PCD, sur la base des ressources disponibles et mobilisables. Pour la Commune de BAFIA, la mise en œuvre du PIA en 2015 nécessitera des ressources évaluées à environ **1 822 681 653** FCFA.

En vue de permettre à la Commune Bafia de s'informer et de rendre compte aux populations, du niveau de mise en œuvre du PCD, un dispositif de Suivi-Evaluation niveau communal, **le Comité Communal de Suivi Evaluation**, est mis en place et un Plan de Communication Communale élaboré.

De manière globale, la vision que la Commune de Bafia a pour le développement de son Arrondissement, est qu'à l'horizon 2035, Bafia soit une capitale Régionale où toutes les couches de la population ont accès aux services sociaux de base de qualité, où les activités économiques sont prospères à travers la création activités créatrices de richesses tout en veillant à préserver la culture locale riche et diversifiée.

LISTE DES ABREVIATIONS

A1 :	Premier Adjoint au Maire
A2 :	Deuxième Adjoint au Maire
AGR :	Activités Génératrices de Revenus
APE :	Association des Parents d'Elèves
BIP :	Budget d'Investissement Public
CC :	Comité de Concertation
CCSE :	Comité Communal de Suivi Evaluation
CL :	Cadre Logique
CDMT :	Cadre de Dépenses à Moyen Terme
CNLS :	Comité National de Lutte contre le SIDA
CRP :	Cellule Régionale du Programme
DD :	Délégation Départementale
FEICOM :	Fonds Spécial d'Equipement et d'Intervention Intercommunale
GIC :	Groupes d'Initiative Commune
ISS :	Interview Semi Structurée
MINADER :	Ministère de l'Agriculture et du Développement Rural
MINAS :	Ministère des Affaires Sociales
MINADT :	Ministère de l'Administration Territoriale et de la Décentralisation
MINCOM :	Ministère de la Communication
MINCOMMERCE :	Ministère du Commerce
MINCULTURE :	Ministère de la Culture
MINCDAF :	Ministère du Cadastre, des Domaines et des Affaires Foncières
MINHDU :	Ministère de l'Habitat et du Développement Urbain
MINEDUB :	Ministère de l'Education de Base
MINEE :	Ministère de l'Energie et de l'Eau
MINEFOP :	Ministère de l'Emploi et de la Formation Professionnelle
MINESEC :	Ministère des Enseignements Secondaires
MINESUP :	Ministère de l'Enseignement Supérieur
MINEPNDED :	Ministère de l'Environnement, de la Protection de la Nature et du Développement Durable
MINEPAT :	Ministère de l'Economie, de la Planification et de l'Aménagement du Territoire
MINEPIA :	Ministère de l'Elevage, des Pêches et des Industries Animales
MINFI :	Ministère des Finances
MINFOF :	Ministère des Forêts et de la Faune
MINJEC :	Ministère de la Jeune et de l'Education Civique

MINMAP :	Ministère des Marchés Publics
MINIMIDT :	Ministère de l'Industrie, des Mines et du Développement Technologique
MINPMEESA :	Ministère des Petites et Moyennes Entreprises, de l'Economie Sociale et de l'Artisanat
MINPOSTEL :	Ministère des Postes et Télécommunication
MINPROFF :	Ministère de la Promotion de la Femme et de la Famille
MINRESI :	Ministère de la Recherche Scientifique et Technique
MINSANTE :	Ministère de la Santé Publique
MINSEP :	Ministère des Sports et de l'Education Physique
MINTRANSPORT :	Ministère des Transports
MINTP :	Ministère des Travaux Publics
MINTSS :	Ministère du Travail et de la Sécurité Sociale
OAL :	Organisme d'Appui Local
ONG :	Organisation Non Gouvernementale
PCC :	Plan de Communication Communale
PCD :	Plan Communal de Développement
PIA :	Plan d'Investissement Annuel
PIP :	Plan d'Investissement Prioritaire
PM :	Pour Mémoire
PME/PMI :	Petite et Moyenne Entreprise / Petite et Moyenne Industrie
PNDP :	Programme National de Développement Participatif
PRODEPAD :	Promotion pour le Développement Participatif et la Décentralisation
PUGT :	Plan d'Utilisation et Gestion des Terres
RM :	Receveur Municipal
SDE :	Service Déconcentré de l'Etat
SG :	Secrétaire Général
SIDA :	Syndrome d'Immuno Déficience Acquise
TdR :	Termes de Référence
VIH :	Virus de l'Immuno déficience Humaine

LISTE DES TABLEAUX

Tableau 1 : Etape de préparation pédagogique	17
Tableau 2 : Etape de préparation administrative	18
Tableau 3 : collecte de l'information et traitement.....	20
Tableau 4 : Consolidation des données du Diagnostic Participatif et cartographie	21
Tableau 5 : Processus de planification.....	23
Tableau 6 : localisation de la Commune	26
Tableau 7 : Profil historique	29
Tableau 8 : Ordre de passage des différents Maires à la Commune de Bafia	30
Tableau 9 : Répartition des populations de la Commune par village suivant les données du recensement général.....	30
Tableau 10 : Marchés de Bafia	32
Tableau 11 : production vivrière (campagne 1996/1997 en tonnes).....	33
Tableau 12 : principales infrastructures par secteur	34
Tableau 13 : Principales potentialités et ressources de la Commune	36
Tableau 14 : Forces et faiblesses en matière de gestion des ressources humaines de la Commune.....	39
Tableau 15 : Forces et Faiblesses en matière de gestion financière de la Commune	40
Tableau 16 : Evolution des recettes réalisées	41
Tableau 17 : Répartition des recettes totales par habitant.....	41
Tableau 18 : Evolution des dépenses réalisées.....	42
Tableau 19 : Poids de certaines dépenses sur le total en pourcentage	42
Tableau 20: Répartition des dépenses totales par habitant.....	43
Tableau 21 : Gestion du patrimoine communal.....	44
Tableau 22 : Gestion des relations communales	44
Tableau 23 : Axes d'amélioration de la commune	45
Tableau 24 : Petite enfance.....	46
Tableau 25 : Récapitulatif de la prise en compte des Changements climatique	48
Tableau 26 : problèmes et besoins consolidés par secteur	50
Tableau 27 : Fiches des projets prioritaires	74
Tableau 28 : Cadre Logique Secteur AGRICULTURE	89
Tableau 29 : Cadre Logique : Secteur ELEVAGE, PECHE ET INDUSTRIES ANIMALES	92
Tableau 30 : Cadre Logique : Secteur SANTE	94
Tableau 30 (bis) : Cadre Logique : VIH.....	96
Tableau 31: Cadre Logique : Secteur TRAVAUX PUBLICS.....	97
Tableau 32 : Cadre Logique : Secteur EDUCATION DE BASE	100
Tableau 33 : Cadre Logique : Secteur CULTURE	105
Tableau 34: Cadre Logique : Secteur PROMOTION de la FEMME et de la FAMILLE	107
Tableau 35 : Cadre Logique : Secteur AFFAIRES SOCIALES.....	109
Tableau 36 : Cadre Logique : Secteur EAU.....	111
Tableau 37 : Cadre Logique : Secteur ENERGIE	113

Tableau 38 : Cadre Logique : Secteur ENSEIGNEMENT SECONDAIRE	116
Tableau 39 : Cadre Logique : Secteur EMPLOI ET FORMATION PROFESSIONNELLE	118
Tableau 40 : Cadre Logique : Secteur TRAVAIL ET SECURITE SOCIALE	120
Tableau 41 : Cadre Logique : Secteur TOURISME ET LOISIRS	121
Tableau 42 : Cadre Logique : Secteur FORET ET FAUNE	123
Tableau 43 : Cadre Logique : Secteur ENVIRONNEMENT, PROTECTION DE LA NATURE ET DEVELOPPEMENT DURABLE	125
Tableau 44 : Cadre Logique : Secteur HABITAT ET DEVELOPPEMENT URBAIN.....	127
Tableau 45 : Cadre Logique : Secteur DOMAINES, CADASTRE ET AFFAIRES FONCIERES	130
Tableau 46 : Cadre Logique : SECTEUR RECHERCHE SCIENTIFIQUE ET INNOVATION	132
Tableau 47 : Cadre Logique : Secteur COMMERCE	133
Tableau 48 : Cadre Logique : SECTEUR JEUNESSE ET EDUCATION CIVIQUE.....	135
Tableau 49 : Cadre Logique : Secteur SPORT ET EDUCATION PHYSIQUE	137
Tableau 50 : Cadre Logique : Secteur PME, ECONOMIE SOCIALE ET ARTISANAT	139
Tableau 51 : Cadre Logique : Secteur INDUSTRIE, MINES ET DEVELOPPEMENT TECHNOLOGIQUE	141
Tableau 52 : Cadre Logique : Secteur TRANSPORT	142
Tableau 53 : Cadre Logique : Secteur POSTE ET TELECOMMUNICATION	143
Tableau 54 : Cadre Logique : Secteur COMMUNICATION	144
Tableau 55 : Cadre Logique : Secteur ADMINISTRATION TERRITORIALE, DECENTRALISATION, SECURITE ET MAINTIEN DE L'ORDRE.....	145
Tableau 56 : Cadre Logique : Secteur ENSEIGNEMENT SUPERIEUR	147
Tableau 57 : Cadre Logique : INSTITUTION COMMUNALE	148
Tableau 58 : Cadre Logique : ECONOMIE LOCALE.....	151
Tableau 59 : Coût estimatif du PCD.....	153
Tableau 60 : développement de l'économie locale	157
Tableau 61 : Ranking des villages	160
Tableau 62 : Ressources mobilisables et échéances pour la première année 2015	163
Tableau 63 : CDMT	165
Tableau 64 : Principaux impacts sociaux potentiels	172
Tableau 65 : Principaux impacts environnementaux potentiels.....	174
Tableau 66 : Plan sommaire de gestion de l'environnement	176
Tableau 67 : PIA.....	178
Tableau 68 : Plan opérationnel en faveur des populations vulnérables	181
Tableau 69 : plan de passation des marchés du PIA.....	182
Tableau 70 : Composition du Comité de Suivi	185
Tableau 71 : Rôle des acteurs de la mise en œuvre du suivi évaluation.....	186
Tableau 72 : Indicateurs de suivi et d'évaluation	187
Tableau 73 : Plan Média.....	192

LISTE DES PHOTOS

Photo 1 : Cartographie du village	19
Photo 2 : Assemblée des femmes.....	19
Photo 3 : Atelier de formation des membres du CoPil	19
Photo 4 : Mot d’ouverture lors de l’atelier de lancement par le Préfet du Mbam et Inoubou	19
Photo 5 : photo de famille lors de l’atelier de planification	201
Photo 6 : Mot d’ouverture de l’atelier de planification par monsieur le Préfet du Mbam et Inoubou.....	201
Photo 7 : Séance de travail des sectoriels, conseillers, chefs traditionnels et présidents des CC	201
Photo 8 : Mot de bienvenue de Monsieur le Maire de Bafia	201
Photo 9 , Séance de travail de monsieur le Maire avec les conseillers, sectoriels.....	201

LISTE DES CARTES

Carte 1 : Localisation de la Commune	27
Carte 2 : Carte d’utilisation actuelle des terres.....	155
Carte 3 : Carte d’utilisation souhaitée des terres	156

LISTE DES FIGURES

Figure 1 : Répartition du personnel par catégorie.....	40
Figure 2 : Evolution des recettes	41
Figure 3 : Recette par habitant.....	42
Figure 4 : Poids de certaines rubriques de dépenses sur le total	43

LISTES DES ANNEXES

ANNEXE 1 : fiches de projets du PIA.....	200
--	-----

- I -

INTRODUCTION

I- INTRODUCTION

I.1- Contexte et justification

Dans le cadre de la mise en œuvre du Document de la Stratégie pour la Croissance et l'Emploi (DSCE) élaboré par l'Etat du Cameroun et dans la mouvance actuelle de la décentralisation, les Communes occupent de plus en plus une place centrale du processus de développement socio-économique.

Dans ce contexte, les lois sur la décentralisation confèrent aux Communes des compétences de plus en plus importantes. Et ceci ne saurait se faire d'une manière spontanée. Il s'agit de les préparer à assumer leur responsabilité de maître d'ouvrage que leur confère désormais l'Etat.

Pour ce faire et avec l'aide des partenaires au développement, le Gouvernement du Cameroun met en œuvre le Programme National du Développement Participatif (PNDP) en vue d'accompagner celles-ci à une participation effective dans le processus progressif de décentralisation pour le développement.

Le Programme National de Développement Participatif (PNDP) prévoit dans sa stratégie d'intervention d'utiliser des Organismes d'Appui Local (OAL) pour accompagner les Communes dans le processus de planification dont la finalité est l'élaboration d'un Plan Communal de Développement (PCD).

En effet, le PCD est un document constitué d'un ensemble d'objectifs et d'actions projetés par une Commune donnée, suivant une périodicité déterminée (court, moyen ou long terme) et une allocation précise des ressources disponibles ou attendues. C'est un outil essentiel dans le processus participatif d'une recherche active du développement économique et social d'une Commune.

I.2- Objectifs du PCD

Le Plan Communal de Développement (PCD) a pour objectif global de matérialiser la vision de développement de la Commune, en tenant compte de ses potentialités et contraintes.

De manière spécifique, le PCD a pour objectif de :

- Réaliser la monographie de la Commune ;
- Mener un diagnostic participatif ;
- Elaborer une planification stratégique;
- Présenter les ressources mobilisables pour sa mise en œuvre ;
- Programmer les investissements en tenant compte des ressources disponibles ;
- Elaborer le cadre socio-environnemental sommaire des investissements du CDMT ;
- Mettre en place un dispositif de suivi évaluation de la mise en œuvre du PCD ;

I.3- Structure du document

Le présent rapport des travaux sur le terrain a trait à la présentation des données consolidées du diagnostic participatif élaboré dans les trente six (36) villages que compte la Commune de Bafia. Il comporte huit principales articulations déclinées comme suit :

- 1. Résumé du PCD**
- 2. Introduction ;**
- 3. Méthodologie ;**
- 4. Présentation sommaire de la Commune ;**
- 5. Synthèse des résultats du diagnostic participatif ;**
- 6. Planification des activités issues de l'analyse des problèmes ;**
- 7. Programmation ;**
- 8. Description du mécanisme de suivi évaluation mis en place ;**
- 9. Elaboration d'un plan de communication sur la mise en œuvre du PCD ;**

- I -

METHODOLOGIE

II- METHODOLOGIE

Considérant les acquis des différents séminaires organisés par le PNDP ainsi que d'autres formations sur « la planification locale », le schéma général de la démarche méthodologique que nous proposons est basé sur une approche systémique telle que préconisée par le MINEPAT dans son Manuel d'Exécution et dans son Guide Méthodologique d'Approche Participative ainsi que sur les expériences des missions similaires que nous avons effectuées.

Elle est articulée autour de sept principales étapes.

II.1- Préparation de l'ensemble du processus

II.1.1- La préparation pédagogique

Tableau 1 : Etape de préparation pédagogique

Objectif de l'étape	Activités	Principales tâches	Responsable /partenaires	Période/Date	Support /outils	Résultats obtenus	Parties prenantes	Difficultés /Observations
Mobiliser une équipe devant conduire le processus.	Former 5 équipes pour l'élaboration du DPNV	Entretien avec les membres candidats et sélection des CV puis désignation du chef de mission	OAL GIC PRODEPAD	Du 02 au 14 Juin2014	Aucun	1 chef de mission et 05 équipes composées de 4 personnes retenues	OAL GIC PRODEPAD	Aucune
	Restitution de la formation dans la salle de délibération de la Mairie de Bafia	Restituer la formation du PNDP CRC Centre	- OAL - Mairie	Du 26 au 28 Août 2014	- Lap top - Blocs notes - Vidéos - projecteurs - Stylos, papiers kraft et formats - Supports de formation	Les membres de l'équipe de l'OAL et ceux du COPIL ont des connaissances sur la méthodologie et les outils relatifs à la réalisation du DIC, DEUC et du DPNV	OAL GIC PRODEPAD - Comité de Pilotage - Mairie - Equipe OAL	L'accessibilité de la Commune de Bafia est très difficile

II.1.2- La préparation administrative

Tableau 2 : Etape de préparation administrative

Objectif de l'étape	Activités	Principales tâches	Responsable/ partenaires	Période/ Date	Support /outils	Résultats obtenus	Parties prenantes
		Rencontre avec le Maire et l'Exécutif municipal	OAL GIC PRODEPAD, Mairie	11 Août 2014	Blocs notes	Adhésion des différentes parties prenantes et date de lancement officiel arrêtée	- Maire, - Exécutif - OAL
Permettre au Conseil Municipal et au Maire de prendre conscience de la nécessité d'élaborer un PCD et de se doter des moyens humains, organisationnels et financiers pour sa mise en œuvre Informers et sensibiliser les parties prenantes	Lancement officiel du processus d'actualisation et d'élaboration du PCD	Rencontre avec le Préfet du Mbam et Inoubou et les autorités locales	OAL GIC PRODEPAD, Sous-préfecture, Mairie	13 Août 2014	Blocs notes	Adhésion des différentes parties prenantes et date de lancement officiel arrêtée	- Préfet - Sous-Préfet - Maire, - OAL
		Rédaction et distribution des lettres d'invitation	OAL Mairie Sous-préfet	Du 14 au 28 Août 2014	- Lettres d'invitation - Liste des invités	Information des différentes parties prenantes réalisée	- Maire, - OAL - Facilitateurs
		- Diffusion de l'évènement sur les radios locales, - Réalisation de banderoles	OAL GIC PRODEPAD		- Banderole - Communiqué radio	Population largement informée Banderole installée en plein centre-ville informant les populations locales de la date du lancement officiel	Maire, OAL Mbam FM
		Atelier de lancement officiel du processus	Maire OAL Préfet,	29 Août 2014	Vidéo projecteur, lap top,	Lancement officiel du processus de planification locale dans la Commune	Tous les invités et les populations

Objectif de l'étape	Activités	Principales tâches	Responsable/ partenaires	Période/ Date	Support /outils	Résultats obtenus	Parties prenantes
	Préparation du Diagnostic Participatif (DIC, DEUC et DPNV)	Rencontre et discussion avec les autorités communales et administratives	OAL GIC PRODEPAD, Préfet, sous-préfet, Maire,	Du 08 au 12 Septembre 2014		<ul style="list-style-type: none"> - Objectifs et Méthodologie du Diagnostic Participatif présenté - Calendrier de travail et plan média adoptés - Liste des participants à inviter à l'atelier de lancement élaboré - La collecte et l'analyse des données secondaires 	
		Sensibilisation des autorités traditionnelles	OAL, CoPil,		Lettre d'information du Sous-préfet, calendrier de descente, fiche Excel	Connaissance du calendrier de descente par les parties prenantes	Autorités traditionnelles, facilitateurs endogènes, OAL CoPil



Photo 1 : Cartographie du village



Photo 2 : Assemblée des femmes



Photo 3 : Atelier de formation des membres du CoPil



Photo 4 : Mot d'ouverture de l'atelier de lancement par le Préfet du Mbam et Inoubou

II.2- Collecte des informations et traitement

Tableau 3 : collecte de l'information et traitement

Objectif de l'étape	Activités	Principales tâches	Responsable/ partenaires	Période/Date	Support /outils	Résultats obtenus	Parties prenantes
Collecter les informations sur l'Institution communale et sur tous les aspects de l'Espace Urbain Commune	Diagnostic (DIC, DEUC)	Réalisation du DIC et du DEUC	- OAL (02 équipes distinctes) - COPIL	Du 15 au 24 Septembre 2014	- Check-list du processus ; - Elément clé du DIC ; - CA et BP de la Commune ; - Guide d'entretien avec les sectoriels ; - Etc.	Données du DIC et du DEUC collectées	OAL/ Maire/RM/SG/A CD/sectoriel
		Dépouillement, traitement et analyse des données	- OAL (02 équipes distinctes) - COPIL	25 au 29 Septembre 2014	- Check-list du processus ; - ISS ; - Fiches Excel ;	Données du DIC et du DEUC dépouillées et analysées et premiers drafts élaborés	OAL/sectoriels /CCD/CoPil/
		Atelier de validation des résultats du DIC et du DEUC	- OAL - Exécutif municipal - COPIL	15 et 16 Octobre 2014	- Drafts DIC et DEUC - Vidéo projecteur	Rapports du DIC et du DEUC, disponibles et validés	- OAL - Sectoriels - Exécutif municipal - CCD - CoPil - Agents communaux
		Réalisation du DPNV dans les villages	- OAL - COPIL	Du 04 au 28 Février 2015	- Check-list du processus ; - ISS ; - Papier kraft, - Markers, - Bics, crayons, gommes, traceurs, - Fiches de collecte des données de base niveau village, - GPS	- ISS, réalisé dans les villages ; - Cartographies élaborées dans chaque village ; - Liste des problèmes/contraintes, Atouts/potentialités, élaborée ; - Liste des besoins, identifiée ; - Liste des 08 micros projets prioritaire par village, élaborée ; - CC mis en place dans chaque village ; - Localisation des infrastructures par GPS réalisée ;	- Populations

II.3- Consolidation des données du diagnostic et cartographie

Tableau 4 : Consolidation des données du Diagnostic Participatif et cartographie

Objectif de l'étape	Activités	Principales tâches	Responsable/ partenaires	Période/ Date	Support /outils	Résultats obtenus	Parties prenantes
Synthèse par secteur, des données du diagnostic (DPNV, DEUC, DIC)		Mobiliser une équipe	OAL	Du 09 au 14 Mars 2015	<ul style="list-style-type: none"> - Micro ordinateurs; - Imprimante ; - Cahiers de recueil des données ; - Fichier Excel ; - Fiches de recueil des données de base 	Equipe de 04 personnes mobilisées	<ul style="list-style-type: none"> - Superviseur technique - Délégué de l'OAL - Chefs d'équipes - COPIL
	Mise en commun de toutes les données collectées (DIC, DEUC et DPNV)	Regrouper les résultats de tous les diagnostics (DPNV, DEUC, DIC);	- OAL	Du 23 Avril au 15 Mai 2015	<ul style="list-style-type: none"> - Check-list du processus ; - ISS ; - Fiches Excel ; - 	<ul style="list-style-type: none"> - Etablir la situation de référence par secteur ; - Consolider les données par secteur (Remplissage du Fichier Excel dans divers secteurs) ; - Formuler les problèmes et les analyser par secteur ; - Formuler les solutions transversales par secteur (remplissage des fiches de besoins) ; - Consolider les matrices diagnostic des ressources naturelles (fiches remises au sectoriels et données collectées dans les villages) ; - Consolider la matrice sur les changements climatiques; - Elaborer l'esquisse de PUGDT ; 	OAL/sectoriel/ACD/CoPil/
CARTOGRAPHIE	Réaliser la cartographie de la Commune	Prise des données GPS	OAL	Du 23 Avril au 15 Mai 2015	<ul style="list-style-type: none"> - GPS - Fiches de collectes des infrastructures - Ordinateur portable - Fond topographique INC - 	<ul style="list-style-type: none"> - Cartographie réalisée ainsi que les cartes thématiques 	- OAL/INC
		Organiser un atelier de consolidation	OAL	22 Mai 2015	<ul style="list-style-type: none"> - Cahier des équipes de terrain ; - Fiches Excel ; 	-Draft du rapport consolidé, élaboré	- OAL

PCD BAFIA

Objectif de l'étape	Activités	Principales tâches	Responsable/ partenaires	Période/ Date	Support /outils	Résultats obtenus	Parties prenantes
		d'un jour (en interne)			- Support de formation		
		Organiser un atelier de restitution et de validation du rapport consolidé	OAL/PND P/MAIRIE	02 et 03 Juillet 2015	- Ordinateur portable ; - Vidéo projecteur ; - Draft rapport consolidé	- Présentation des données consolidées ; - Echanges, jeu de question réponses ; - Prise en compte des amendements ; - Validation des données consolidées (Comité de pilotage)	- OAL - PNDP - Mairie - CoPil

II.4- Planification, mobilisation des ressources et de programmation

Tableau 5 : Processus de planification

Objectif de l'étape	Activités	Principales tâches	Responsable/ partenaires	Période/ Date	Support /outils	Résultats obtenus	Parties prenantes
Définir les orientations du développement local et servir de référence à toutes les actions	Préparation de l'atelier de planification	<ul style="list-style-type: none"> - Elaboration des TdR - Identification et mobilisation des personnes ressources et acteurs clés - Préparation des invitations - Préparation pédagogique et technique - Communication - Préparation des discours 	OAL, Maire, PNDP, Préfet	du 18 au 22 /02/2015	<ul style="list-style-type: none"> - Lettres d'invitation à l'atelier - Communiqués radio, presses et télé 	<ul style="list-style-type: none"> - TdR élaborés et disponibles - Personnes ressources et acteurs clés identifiés et informés à temps - Drafts des discours élaborés - Aspects techniques et pédagogiques préparés 	<ul style="list-style-type: none"> - OAL, Maire, PNDP, Préfet, Sectoriels, COPIL,
		<ul style="list-style-type: none"> - Elaboration des tableaux de planification stratégique par secteur (Cadres Logiques) 	OAL, Sectoriels		<ul style="list-style-type: none"> - Tableaux de planification stratégiques par secteur 	<ul style="list-style-type: none"> - Cadres Logiques des 28 secteurs préparés et soumis à l'appréciation des sectoriels 	<ul style="list-style-type: none"> - OAL, , Sectoriels, COPIL,
	Atelier de planification, mobilisation des ressources et programmation	<ul style="list-style-type: none"> - Cérémonie d'ouverture - Organisation des travaux - Restitution et validation des Cadres Logiques par les sectoriels 	OAL, SG, CoPIL, Sectoriels	du 17 au 19 septembre 2015	<ul style="list-style-type: none"> - Cadres Logiques par secteur 	<ul style="list-style-type: none"> - Cadres Logiques des 28 secteurs y compris celui relatif à l'Institution communale, validés par les sectoriels 	<ul style="list-style-type: none"> - OAL, , Sectoriels, COPIL, Conseillers Municipaux, Présidents des CC, personnes ressources et acteurs clés
		<ul style="list-style-type: none"> - Présentation des ressources de financement et leurs circuits de mobilisation 	Maire, R M		<ul style="list-style-type: none"> - Montant des ressources disponibles 	<ul style="list-style-type: none"> - Sources des ressources mobilisables présentées - Circuits de mobilisation maîtrisés 	<ul style="list-style-type: none"> - Maires, RM, Partenaires
		<ul style="list-style-type: none"> - Identification des projets prioritaires - Elaboration du CDMT - Elaboration du PIA - Elaboration du Cadre Sommaire de Gestion Environnemental et Social du CDMT 	Exécutif Municipal, Conseil municipal, DD-MINEPAT, OAL, PNDP, CCPM, CoPIL		<ul style="list-style-type: none"> - CL, CDMT, CSGES 	<ul style="list-style-type: none"> - PIA élaboré - CDMT élaboré - CSGES élaboré 	<ul style="list-style-type: none"> - Exécutif Municipal, conseil municipal, DD-MINEPAT, OAL, PNDP, CCPM, - CoPIL

II.5- Mise en place du mécanisme de suivi évaluation participatif

Pour cette phase, il est question de mettre en place une structure qui permette à l'organe exécutif de la Commune de suivre et rendre compte du niveau d'exécution des activités et de renforcer l'appropriation du processus d'élaboration du PCD. En d'autres termes, il s'agit d'un organe chargé de :

- Mesurer le taux de réalisation des actions prévues dans le PCD ;
- Apprécier le niveau d'engagement des responsables dans leurs tâches ;
- Apprécier le niveau d'atteinte des résultats ;
- Apprécier les changements opérés au niveau des personnes, des structures, et de la Commune ;
- Faire une évaluation périodique de la mise en œuvre du plan ;
- Rendre compte à l'Exécutif Municipal et au Conseil Municipal.

- III -

**PRESENTATION SOMMAIRE
DE LA COMMUNE**

III- PRESENTATION SOMMAIRE DE LA COMMUNE

III.1- Localisation de la commune

Le pays Bafia, c'est à dire l'Arrondissement dont la ville porte le nom, s'étend sur la rive Sud du fleuve Mbam, en bordure occidentale du plateau central camerounais. Il couvre une superficie d'environ 370 km² et occupe la brèche de terre coincée entre 4° 37' et 4° 46' de latitude Nord, 11°6' et 11°18' de longitude Est. Bafia est distant de Yaoundé, la capitale du Cameroun, de 120 kilomètres. Il est le Chef-lieu du Département du Mbam et Inoubou, dans la Région du Centre.

L'Arrondissement de Bafia est limité :

- Au Nord par le fleuve Mbam, limite naturelle avec les Communes de Deuk et de Ngoro ;
- Au Nord-Ouest par la Commune de Kon Yambetta ;
- A l'Est et au Sud par la Commune d'Ombessa ;
- A l'Ouest par la Commune de Kiiki.

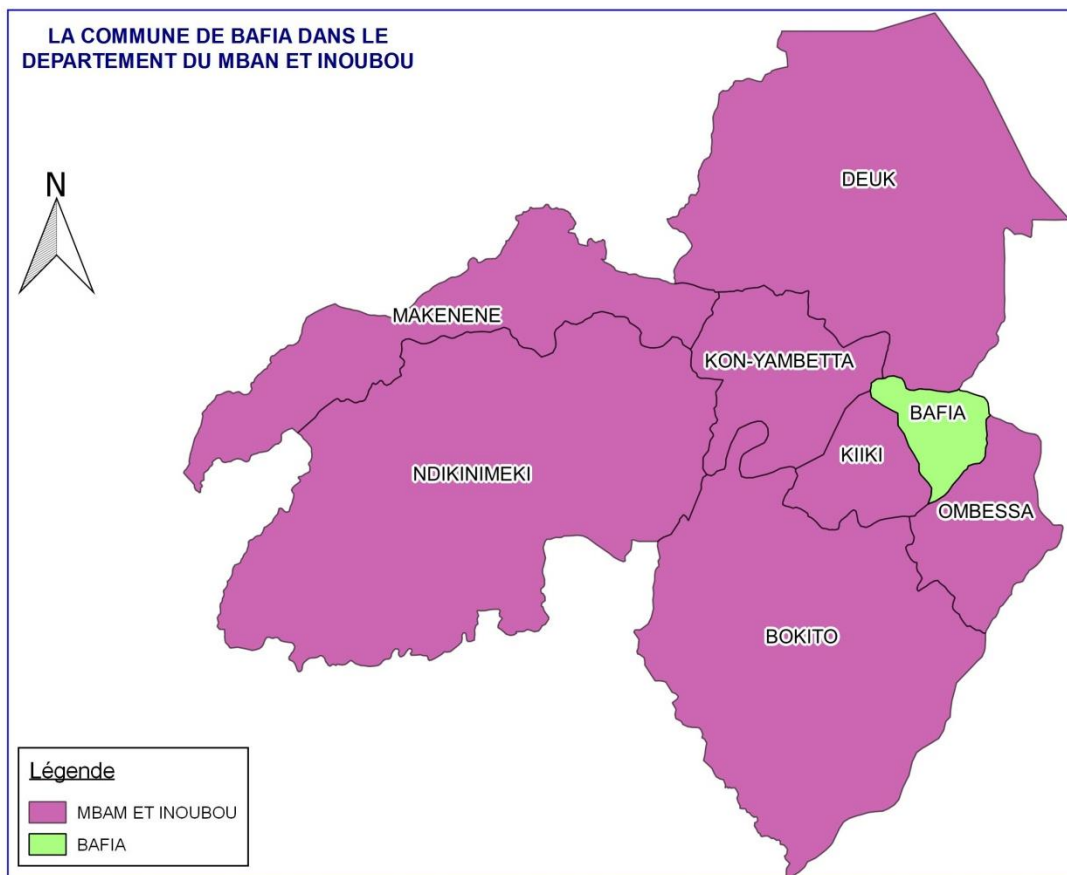
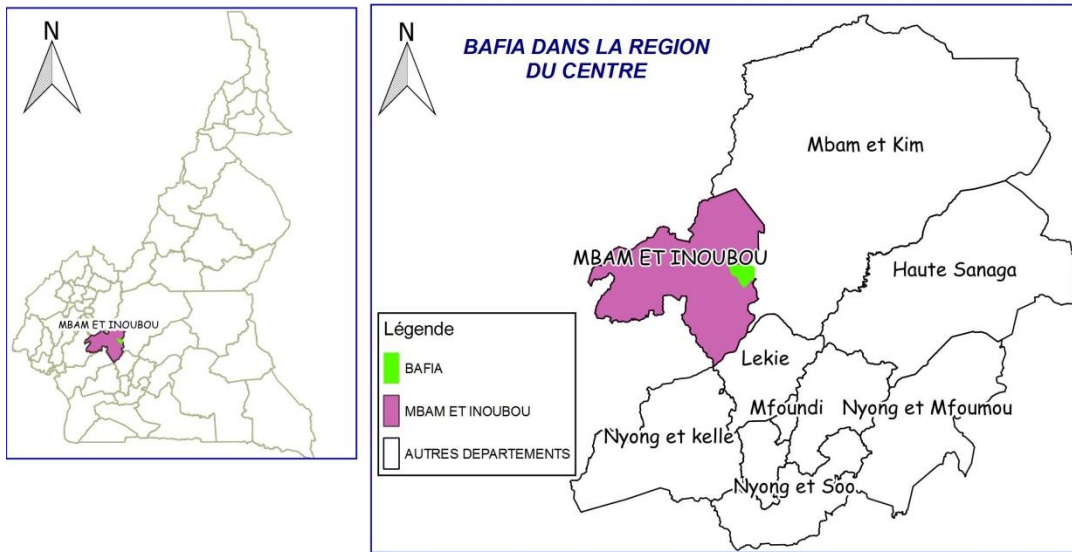
Le tableau suivant présente la situation géographique de la Commune

Tableau 6 : localisation de la Commune

Région	Centre	
Département	Mbam et Inoubou	
Arrondissement	Bafia	
Commune	Bafia	
Date de création	1962	
Date de mise en fonction	1962	
Population	58 688	
Superficie	370 km ²	
Densité population	158,61 habitants/Km ²	
Nombre de villages	32 villages et 4 villages dans l'espace urbain	
Communes voisines	Au Nord	Le fleuve Mbam, limite naturelle avec les Communes de Deuk et de Ngoro
	Au Nord- Ouest	Commune de Kon Yambetta
	A l'Est	Commune d'Ombessa
	A l'Ouest	Commune de Kiiki
Activités économiques	Agriculture, élevage et commerce général	

III.1.1- Carte de la Commune

Carte 1 : Localisation de la Commune



III.2- Milieu biophysique

III.2.1- Le climat

La région de BAFIA est située dans une zone de transition entre la forêt équatoriale et la savane, ce qui la place d'emblée dans la zone des climats sub-équatoriaux guinéens forestiers. Elle est caractérisée par l'abondance des précipitations. La pluviosité moyenne annuelle est de l'ordre de 1 455 millimètres et la température moyenne est de 24, 9°C.

Ce climat sub-équatorial de type classique comporte 4 saisons qui rythment les activités humaines de la manière suivante :

1. La grande saison sèche (mi-Novembre à mi- Mars) qui correspond à la période des grands travaux de préparation des champs ;
2. La petite saison de pluie (mi-Mars à mi-Juin) qui correspond à la période des semailles et de l'entretien des champs ;
3. La petite saison sèche (mi-Juin à mi-Août). C'est la période pendant laquelle les cultures céréalières et oléagineuses sont récoltées puis engrangées. C'est aussi la période de la campagne céréalière ;
4. La grande saison des pluies (mi-Août, mi -Novembre), période qui correspond à la mise en veilleuse des activités agricoles. C'est le moment de récolte de cacao, une des principales cultures d'exportation de la région.

Il faut noter que depuis une dizaine d'années, ce découpage de saison n'est pas toujours respecté. C'est très souvent qu'on enregistre de pluies en saison sèche, phénomène dû au changement climatique.

III.2.2- Le sol

Le sol est latéritique. Le manteau d'altération est peu épais et donne naissance à des sols caillouteux sur les versants. Toutes les formations géologiques du pays Bafia appartiennent au socle ancien.

III.2.3- Le relief

Le relief est peu varié. Dans l'ensemble, il s'agit d'un plateau constitué en grande partie savane où alternent des légères pentes et des petites dépressions.

III.2.4- L'hydrographie

Le réseau hydrographique de Bafia appartient au bassin du Mbam, affluent de la Sanaga. Il constitue le principal collecteur d'eau de Bafia. Ses affluents sont:

- La rivière Guen qui prend sa source à Mouken ;
- Le Borom ;
- De nombreux petits cours d'eau tels que le Song, Zombiron, Ritop, et Nsiomboron se jettent dans d'autres rivières avant de gagner le Mbam.

Seules les rivières Boro, Ndong, et Guesso sont orientées vers le Sud et appartiennent au bassin de la Sanaga.

III.2.5- La Flore et Faune

Bafia est une zone de savane arbustive dont la flore est essentiellement constituée d'arbustes, de hautes herbes et de jachères.

S'agissant de la faune, la forte urbanisation est à l'origine de la rareté de la faune sauvage. Celle-ci est essentiellement constituée d'animaux tels les petits ruminants, les rats palmistes

et le hérisson. La faune domestique, elle est composée des ovins, caprins, porcins et volaille destinée à plus de 98 % à la consommation domestique.

III.2.6- Les ressources minières

La seule ressource minière est constituée de sable que l'on extrait de façon anarchique dans les cours d'eau tels que le GUEN et le MBAM.

III.2.7- Les ressources énergétiques

Bafia possède un potentiel en ressource énergétique solaire dans la mesure où il s'agit d'une zone de savane très peu arborée.

III.3- Milieu humain

III.3.1- Quelques repères historiques

Jusqu'au XIX siècle, époque qui consacre la dernière vague des migrations, l'expression "BAFIA" désignant les populations qui habitent l'aire géographique qui abrite la ville actuelle est inexistante. En effet, les occupants de ces contrées sont constitués des groupements ethniques BEKKE et BEKPAK, tous venus du Noun lors des grandes migrations Bantou. Bien que le terme BAFIA soit utilisé aujourd'hui pour désigner les populations qui occupent cette région, il date de la période précoloniale.

Les natifs de la région s'accordent à dire que le terme "BAFIA", qui désigne aujourd'hui les peuples originellement connus sous le nom de BEKKE et de BEKPAK, fit son apparition au début de la colonisation allemande et résulte d'une articulation maladroite du conquérant allemand, du nom d'un vieillard autochtone nommé "Bofia" en langue locale, nom qu'il donna aux terres environnantes de la région.

Le tableau suivant présente quelques dates marquantes de l'histoire de la Commune.

Tableau 7 : Profil historique

Années	Evènements	Impact
1900	Création des premières unités administratives dans le Grand MBAM par les colons allemands	- Etablissement de l'autorité coloniale - Organisation administrative : création des « BEZIRKE ou district ; les stations et les postes militaires
1916	Réorganisation administrative de la région	- Création des subdivisions de SOMO et Yoko - BAFIA rattaché à la subdivision de Yoko
1920	Détachement de BAFIA de la subdivision de YOKO par arrêté du 19 Mars 1920	Transfert du chef lieu de subdivision de Yoko à BAFIA
1927	Création de la circonscription de BAFIA par arrêté du 26 Novembre	Division de la circonscription de BAFIA en trois subdivisions : BAFIA, Yoko et NDIKINIMEKI
1935	Changement de dénomination des circonscriptions administratives par arrêté du 08 Avril	la circonscription de BAFIA devient Région du MBAM
1948	Décès du Chef Supérieur MACHIA	Guerres de successions et désorganisation de la chefferie supérieure
1962	Création des inspections fédérales d'administration du Centre-Sud et comportant six Régions dont la Région du MBAM	BAFIA devient le Chef lieu de la Région du MBAM
1964	Changement de dénomination des Régions en Départements	La ville de BAFIA devient Chef lieu du Département du MBAM

1992	Création du Département du MBAM et INOUBOU	BAFIA comme Chef lieu du Département du MBAM et INOUBOU
------	--	---

Tableau 8 : Ordre de passage des différents Maires à la Commune de Bafia

N°	Noms et Prénoms	Fonction	Période
1	KOTOUO Pierre	Sénateur	1962-1965
2	ANONG Amos	Médecin	1965-1970
3	MBASSA à ZOCK Aboubakar	Enseignant	1971-1975
4	MACHIA Djiberou	Percepteur du trésor	1977-1987
5	MBAMBA à DONG Alphonse	Infirmier Principal	1987-1996
6	MOUNGAM à RIBOUEM Jean M	Professeur de Lycée	1996-2002
7	MACHIA Mohamadou	Architecte	2002-2007
8	ISSAH Ahmed	Professeur de Lycée	2007-2013
9	Max Abraham NWATSOCK	Inspecteur principal des Impôts	Depuis 2013

III.3.2 - Population

Au regard des données recueillies, la population de l'Arrondissement de Bafia est estimée à près de 70 000 habitants pour la Mairie, à 73 147 habitants dont 33 786 hommes et 39 361 femmes selon les données recueillies dans les villages et à 58 698 habitants dont 29 263 hommes et 29 435 femmes suivant les données du recensement de 2005 revues en 2010 et actualisées sur la base d'un taux de croissance annuel de 2.6%. quant à la population urbaine, celle-ci est estimée à 23 882 habitants dont 12 101 hommes et 11 781 femmes, et représente 40,7 % des effectifs totales.

Les autochtones sont issus de deux cantons : le canton NGAM (21 villages) et le canton KORO (15 villages). Ceux-ci cohabitent avec les Beti, Tikar Haoussa, Bamiléké, Bassa, Sawa, Banen, Yambassa, Anglophones ainsi que des ressortissants de la Sanaga.

La Commune de BAFIA compte 36 villages donc 04 constituent l'Espace Urbain.

Le christianisme est l'obédience religieuse prépondérante, suivie de l'Islam et des Eglises dites, de réveil.

Les tableaux ci-après présentent la répartition par village et par tranche d'âge de la population de l'Arrondissement de Bafia, selon la source de l'information (recensement général, enquêtes sur le terrain ou données de la Commune). Notons toutefois que la répartition par tranche d'âge est faite sur la base des pourcentages déterminés par une étude menée par l'UNICEF.

Tableau 9 : Répartition des populations de la Commune par village suivant les données du recensement général

N°	Village/ quartier	Ensemble de la population			Groupe spécifique					
		Hommes	Femmes	Total	Nourrissons (0-35 mois) (10,7%)	Population cible du PEV (0-59 mois) (16,9%)	Population d'âge préscolaire (4-5 ans) (6,3%)	Population d'âge scolaire dans le primaire (6-14 ans) (23,4%)	Adolescents (12-19 ans) (18,5%)	Population des jeunes (15-34 ans) (34,7%)
1	Biabegoura	106	94	200	21	34	13	47	37	69
2	Biabeyakan	3 838	3 778	7 616	815	1 287	480	1 782	1 409	2 643
3	Biabetom	1 291	1 216	2 507	268	424	158	587	464	870

N°	Village/ quartier	Ensemble de la population			Groupe spécifique					
		Hommes	Femmes	Total	Nourrissons (0-35 mois) (10,7%)	Population cible du PEV (0-59 mois) (16,9%)	Population d'âge préscolaire (4-5 ans) (6,3%)	Population d'âge scolaire dans le primaire (6-14 ans) (23,4%)	Adolescents (12-19 ans) (18,5%)	Population des jeunes (15-34 ans) (34,7%)
4	Biabezock	773	784	1 557	167	263	98	364	288	540
5	Biatsota	212	226	438	47	74	28	102	81	152
6	Bigna I	452	466	918	98	155	58	215	170	319
7	Bigna II	401	413	814	87	138	51	190	151	282
8	Bisseuh	91	106	197	21	33	12	46	36	68
9	Doguem	80	93	173	19	29	11	40	32	60
10	Donenkeng I	121	124	245	26	41	15	57	45	85
11	Donenkeng II	432	442	874	94	148	55	205	162	303
12	Doniribouem	219	199	418	45	71	26	98	77	145
13	Egona	753	793	1 546	165	261	97	362	286	536
14	Fatoh I	209	201	410	44	69	26	96	76	142
15	Fatoh II	114	132	246	26	42	15	58	46	85
16	Gah	154	142	296	32	50	19	69	55	103
17	Goufan I	758	853	1 611	172	272	101	377	298	559
18	Goufan II	648	677	1 325	142	224	83	310	245	460
19	Lable	2 266	2 278	4 544	486	768	286	1 063	841	1 577
20	Ngomo	84	54	138	15	23	9	32	26	48
21	Nloh	152	186	338	36	57	21	79	63	117
22	Nyamsong I	136	158	294	31	50	19	69	54	102
23	Nyamson II	380	380	760	81	128	48	178	141	264
24	Nyamsong III	350	407	757	81	128	48	177	140	263
25	Nyouka I	85	62	147	16	25	9	34	27	51
26	Nyouka II	180	162	342	37	58	22	80	63	119
27	Ribouati	44	50	94	10	16	6	22	17	33
28	Rigama	1 119	1 238	2 357	252	398	148	552	436	818
29	Rionong	359	389	748	80	126	47	175	138	260
30	Sanam	96	101	197	21	33	12	46	36	68
31	Taro	319	370	689	74	116	43	161	127	239
32	Tsekeni	940	1 070	2 010	215	340	127	470	372	697
Espace Urbain	Biaberebe	2 899	2 794	5 693	609	962	359	1 332	1 053	1 975
	Rimis I	3 804	3 488	7 292	780	1 232	459	1 706	1 349	2 530
	Rimis II	5 386	5 487	10 873	1 163	1 838	685	2 544	2 012	3 773
	Rizotse	12	12	24	3	4	2	6	4	8
Total		29 263	29 425	58 688	6 280	9 918	3 697	13 733	10 857	20 365

Source : Répertoire actualisé des villages du Cameroun du 3^{ème} Recensement Général de la Population et de l'habitat du Cameroun 2005 réactualisé au taux de croissance annuelle de 2,6 % par GIC PRODEPAD.

III.3.3- ACTIVITES ECONOMIQUES

III.3.3.1- Le Commerce.

Le tissu économique et commercial est fortement marqué par le secteur du commerce général. Il existe à Bafia un centre commercial animé par des commerçants dont les plus nombreux sont les vendeurs de produits vivriers et de première nécessité.

La Commune de Bafia compte plusieurs marchés dont le plus important est le marché de Djoumba qui a la particularité d'être en même périodique (tous les Vendredi) et journalier. Le marché se tient tous les jours de la semaine sauf le dimanche où les activités sont réduites sur les marchés. Il existe divers marchés périodiques dans les villages environnants où les résidents de la ville de Bafia peuvent aller se ravitailler en vivre (Tableau3). Mais le plus souvent, le circuit de commercialisation des cultures vivrières est contrôlé par les "bayam Selam"¹, qui se ravitaillent bord champ auprès des producteurs et les revendent en ville, plus chers.

La vente de ces produits ne se fait pas sur les comptoirs aménagés, et le plus souvent à même le sol. C'est cette partie du marché qui produit l'essentiel des déchets. La Commune dispose aussi des comptoirs aménagés dans les marchés Djoumba et du Centre commercial, et qu'elle loue aux commerçants. On estime environ à 4000, le nombre de commerçants présent dans les marchés de Bafia ; toutefois, cet effectif peut tripler les vendredis, jour du grand marché Djoumba.

Tableau 10 : Marchés de Bafia

Marché	Distance (km Bafia)	Etat de route	Jour du marché	Principaux produits proposés
Djoumba	0	Bon	Tous les jours et Vendredi pour le grand marché	Produits vivriers, produits de première nécessité
Ouatéla (marché du Centre)	0	Bon	Tous les jours et Dimanche pour le grand marché	Produits vivriers et manufacturés
« Jeudi »	0	Bon	Tous les Jeudi	Produits vivriers, produits de première nécessité

III.3.3.2- L'agriculture.

L'agriculture paysanne occupe la majeure partie des surfaces cultivées. La superficie cultivée par exploitant est d'environ 2 ha en moyenne dont :

- 1,06 ha pour les cultures d'exportations ;
- 0,94 ha pour les cultures vivrières.

Le cacao représente la principale culture d'exportation. On y pratique également diverses cultures vivrières telles : arachide, maïs, manioc, macabo, plantain, igname, banane.

Le tableau ci-dessous donne la production vivrière de l'Arrondissement de Bafia

¹ ce sont essentiellement les femmes qui achètent les vivres aux agricultures dans les marchés périodiques des villages environnants pour venir les revendre en ville plus chers.

Tableau 11 : production vivrière (campagne 1996/1997 en tonnes)

	Arachide	Maïs	Manioc	Macabo	Plantain	Igname	banane
Bafia	1715	7 778	60 989	3 937	92 729	6 667	1 928

Source : Archives de la Commune

Le manioc est le produit le plus répandu, alors que le maïs est celui qui le plus consommé. La main d'œuvre utilisée dans l'agriculture paysanne est essentiellement familiale même si, en période de pointe et pour des tâches précises (préparation de terrain, récolte de cacao et de café) on recourt à la main d'œuvre des associations contre rémunération. L'outillage utilisé est traditionnel et archaïque. Les engrais chimiques sont très peu utilisés et limités à la culture du cacao.

III.4- Principales infrastructures par secteur

Tableau 12 : principales infrastructures par secteur

Village	Lycée	CES / CETIC	E.P	E.M	A.E.S	Hôpital	CMA	CSI	Forage	Puits	A. P d'eau	Foyer	CPF	C.M.F	Centres sociaux	Magasin	Marché	Gare routière	Carrière
Biabegoura	0	0	0	0	0	0	0	0	0	0	0	0	0	0	0	0	0	0	0
Biabeyakan	1	0	1	1	1	0	0	0	0	0	0	0	0	0	0	0	0	0	0
Biabetom	0	0	1	1	0	0	0	1	0	0	0	0	0	0	0	0	0	0	0
Biabezock	1	0	0	0	0	0	0	0	2	0	0	0	0	0	0	0	0	0	0
Biatsota	0	0	0	0	0	0	0	0	1	1	0	0	0	0	0	0	0	0	1
Bigna I	0	1	1	0	0	0	0	1	2	0	0	0	0	0	0	0	0	0	0
Bigna II	0	0	0	0	0	0	0	0	0	0	0	0	0	0	0	1	0	0	0
Bisseuh	0	0	0	0	0	0	0	0	0	0	0	0	0	0	0	0	0	0	0
Doguem	0	0	0	0	0	0	0	0	0	0	0	0	0	0	0	0	0	0	0
Donenkeng I	0	1	0	0	0	0	0	0	1	0	1	0	0	0	0	0	0	0	0
Donenkeng II	0	0	2	0	0	1	0	0	2	0	1	0	0	0	0	0	1	0	0
Doniribouem	0	0	1	0	0	0	0	0	0	0	0	0	0	0	0	0	0	0	0
Egona	0	0	0	0	0	0	0	0	2	0	0	0	0	0	0	0	0	0	1
Fatoh I	0	0	1	1	1	0	0	0	1	0	0	0	0	0	0	0	0	0	0
Fatoh II	0	0	0	0	0	0	0	0	1	0	0	0	0	0	0	0	0	0	0
Gah	0	0	0	0	0	0	0	0	1	1	0	0	0	0	0	0	0	0	0
Goufan I	0	0	1	0	0	0	0	0	0	0	0	0	0	0	0	0	0	0	0
Goufan II	0	0	1	0	0	0	0	0	1	1	0	0	0	0	0	0	0	0	0

PCD BAFIA

Village	Lycée	CES / CETIC	E.P	E.M	A.E.S	Hôpital	CMA	CSI	Forage	Puits	A. P d'eau	Foyer	CPF	C.M.F	Centres sociaux	Magasin	Marché	Gare routière	Carrière
Lable	0	1	3	0	0	0	0	1	4	1	0	0	0	0	0	0	0	0	0
Ngomo	0	0	0	0	0	0	0	0	0	1	0	0	0	0	0	0	0	0	1
Nloh	0	0	0	0	0	0	0	0	0	0	0	0	0	0	0	0	0	0	1
Nyamsong I	0	0	0	0	0	0	0	0	2	1	0	0	0	0	0	0	0	0	0
Nyamsong II	0	0	1	0	0	0	0	0	3	0	0	0	0	0	0	0	0	0	1
Nyamsong III	0	0	0	0	0	0	0	0	0	1	0	0	0	0	0	0	0	0	0
Nyouka I	0	0	0	0	0	0	0	0	0	0	0	0	0	0	0	0	0	0	0
Nyouka II	0	0	0	0	0	0	0	0	0	0	0	0	0	0	0	0	0	0	0
Ribouati	0	0	0	0	0	0	0	0	0	0	0	0	0	0	0	0	0	0	0
Rigama	0	0	1	1	0	0	0	0	1	0	0	0	0	0	0	5	1	3	0
Rionong	0	0	1	1	0	0	0	0	3	3	0	0	0	0	0	0	0	0	0
Sanam	0	0	0	0	0	0	0	0	0	1	0	0	0	0	0	0	0	0	1
Taro	0	0	1	0	0	0	0	0	1	1	0	0	0	0	0	0	0	0	1
Tsekeni	0	0	2	0	0	0	0	1	2	2	0	0	0	0	0	0	0	0	
Biaberebe	0	0	5	2	1	0	0	2	0	0	1	0	0	0	0		2	0	0
Rimis I			3	3	3	1	1	1	1	0	1		0						0
Rimis II	2		10	6	5			3	2	3	1		1		1				0
Rizotse	0	0	0	0	0	0	0	0	0	0	0		0						0
TOTAL	4	3	36	16	1	1	1	10	33	17	5	0	1		1	6	4	3	7

III.5- Principales potentialités et ressources de la Commune

Tableau 13 : Principales potentialités et ressources de la Commune

Ressources	Caractéristiques	Utilisation actuelle	Potentialités	Contraintes/Problèmes
bas fonds	Sols fertiles	Cultures maraîchères	2 % de la superficie de la Commune	<ul style="list-style-type: none"> • Pratique de l'agriculture traditionnelle • pollution des cours d'eau par les engrais chimiques • Inondation
	Sols sablonneux	Extraction du sable	5% de la superficie de la Commune	<ul style="list-style-type: none"> • Difficultés d'accès aux différentes carrières • Absence de recettes liées à l'extraction du sable • Pénibilité des travaux d'extraction
	Terre hydro morphe	<ul style="list-style-type: none"> • Pratique de la pisciculture • Pêche traditionnelle dans les mares 	1% des zones de bas fonds	<ul style="list-style-type: none"> • Pratique de la pisciculture traditionnelle • Insuffisance de moyens techniques d'exploitation de ces zones • Productivité faible • Inondation
Plateau	<ul style="list-style-type: none"> • Zone favorable à l'habitat • Sols fertiles par endroit • Savane arbustive 	Construction d'habitations	20% de la superficie de la Commune	<ul style="list-style-type: none"> • Absence d'un plan de lotissement • Litige foncier
		Culture vivrière	20% de la superficie de la Commune	<ul style="list-style-type: none"> • Pratique de l'AIB • Destruction des cultures par les ravageurs
savane	Lisière des forêts secondaire et avec des sols fertiles	<ul style="list-style-type: none"> • Construction d'habitations • Cultures vivrières • Cultures de rente 	90% de la superficie de la Commune	<ul style="list-style-type: none"> • Construction anarchique des habitats • Insalubrité autour des habitats • Litiges fonciers
latéritique	Sols latéritiques	Extraction de la latérite	15% de la superficie de la Commune	<ul style="list-style-type: none"> • Accès difficile aux carrières • Pénibilités des travaux
Marécage	Présence d'eau surplombant les sols, surtout le long des cours d'eau	<ul style="list-style-type: none"> • Pêche traditionnelle des silures et carpes en période de décrue • Cultures vivrières et maraîchères • Pépinière cacaoyer 	45% de la superficie de la Commune	<ul style="list-style-type: none"> • Inondation des zones de terres cultivables • Pourriture des plantes

-IV -

SYNTHÈSE DES RESULTATS

DIAGNOSTIC

IV.SYNTHESE DES RESULTATS DU DIAGNOSTIC

IV.1- Synthèse du DIC

Il s'agit de présenter des tableaux récapitulatifs des forces et les faiblesses de l'Institution communale en matière de gestion des ressources humaines, gestion des ressources financières, gestion du patrimoine communal et gestion des relations, et d'en dégager des axes de renforcement de la Commune.

IV.1.1- Synthèse du DIC en matière de gestion des ressources humaines de la Commune

LA gestion de la Commune de Bafia est assurée par 2 organes : l'Exécutif Municipal composé du Maire et de ses 02 adjoints et le Conseil Municipal compte vingt cinq (25) membres, dont 06 femmes et 19 hommes.

L'organisation de l'institution communale est structurée tel que le montre l'organigramme ci-dessous.

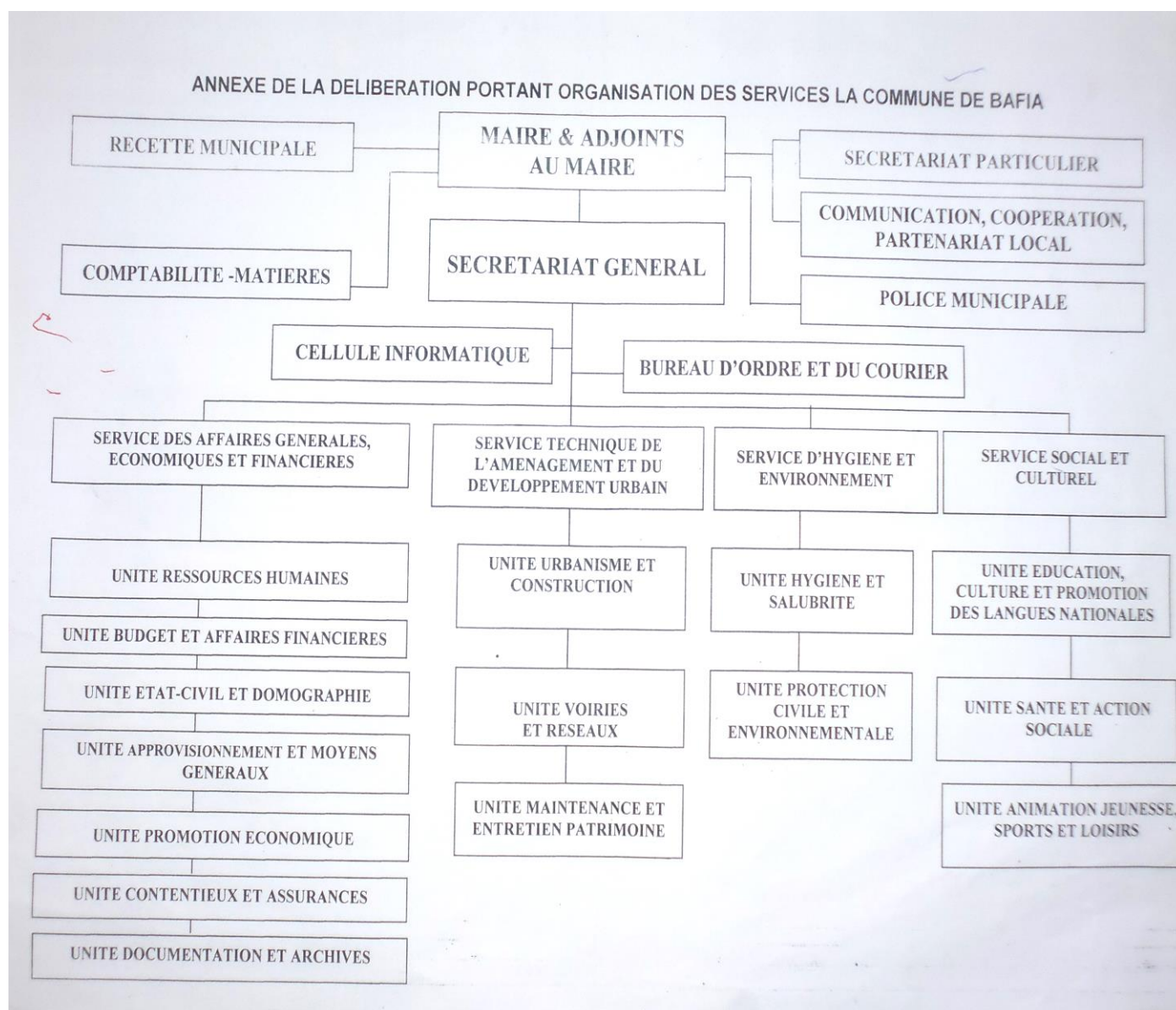
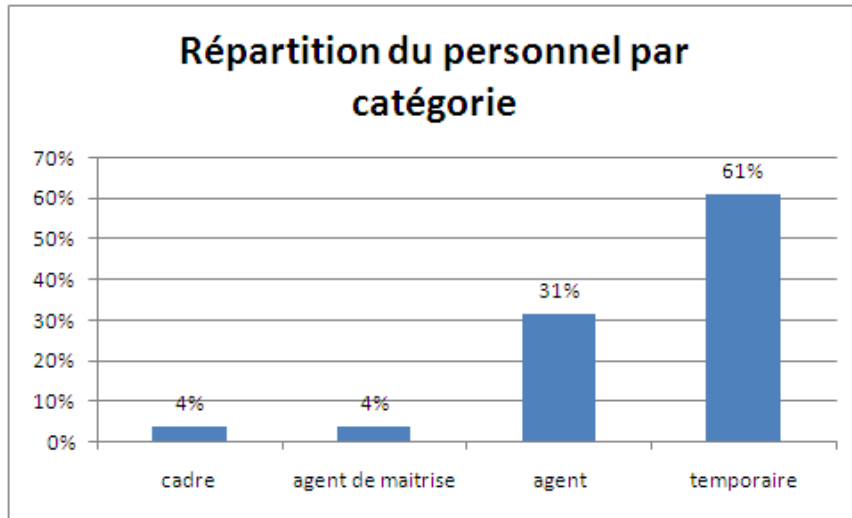


Tableau 14 : Forces et faiblesses en matière de gestion des ressources humaines de la Commune

RUBRIQUES	FORCES	FAIBLESSES
Exécutif Municipal	Délégation d'attributions aux adjoints au sein de l'exécutif Municipal	- Inexistence d'un calendrier de réunion formelle entre l'Exécutif municipal et le personnel communal.
Conseillers Municipaux	Conseil municipal représentatif de toutes les couches sociales et de compétences diverses	Faible implication dans la gestion de la Commune ; Faible mobilisation, information et sensibilisation des populations ; Aucune formation reçue quant à leur rôle ; Rareté des réunions des commissions spécialisées
Personnel de la Commune	Existence d'un cahier de charge du personnel recruté Existence d'un effectif temporaire à cursus académique de niveau supérieur Parrainage régulier de formation du personnel Présence d'un cadre financier d'un de développement, recrutés avec le concours du PNDP	Absence d'un plan de formation des agents ; Faible représentativité de l'approche genre dans le personnel ; Insuffisance de personnel qualifié ; Absence d'un profil de carrière ; Forte présence du personnel saisonnier et temporaire ; Abandon de la tenue des réunions hebdomadaires de coordination ; Non mise en application systématique du cahier de charge ; Inexistence d'un règlement intérieur ; Retard dans le processus d'avancement du personnel.
Gestion administrative		Absence d'un plan de carrière formel ; Absence d'une stratégie de coordination et d'évaluation du personnel ; Insuffisance d'équipement en général.

Figure 1 : Répartition du personnel par catégorie



Commentaires :

La figure ci-dessus montre la répartition des effectifs de la Commune par catégorie ; ainsi :

- 4% constituent les employés de la 8^{ème} à la 9^{ème} catégorie, donc les cadres et les agents de maîtrise ;
- 31% représentent les agents de la 5^{ème} à la 7^{ème} catégorie,
- 61% de temporaires qui représentent la majorité de l'effectif du personnel communal.

IV.1.2- Synthèse du DIC en matière de gestion financière de la Commune

Tableau 15 : Forces et Faiblesses en matière de gestion financière de la Commune

RUBRIQUES	FORCES	FAIBLESSES
Gestion financière	<ul style="list-style-type: none"> - Respect du processus d'élaboration du budget communal ; - Implication des services des impôts dans les recouvrements ; - Existence d'un Fichier des Contribuables réalisé par l'ACF avec l'appui du CDI (2013) ; - Comptes des trois derniers exercices en cours de régularisation Respect des procédures relatives aux opérations financières Présence d'une Recette Municipale autonome Existence d'une brigade de recouvrement Comptabilisation et tenue des comptes conformément au plan comptable sectoriel des Communes Présence d'un CCF	<ul style="list-style-type: none"> - Absence des moyens logistiques pour le recouvrement ; - Absence des budgets des trois derniers exercices ; - Fichier des contribuables non exhaustif ; - Faible mobilisation des recettes propres ; - Faible diffusion du budget de la Commune ; - Incivisme fiscal de certains contribuables ;

IV.1.2.1- Structure du Compte Administratif sur trois exercices (2011 à 2013)

Tel qu'il a été souligné plus haut, nos analyses seront focalisées sur les Comptes Administratifs reconstitués de la période de référence, la Commune de Bafia ayant fonctionné sur douzième provisoire au cours de celle-ci.

IV.1.2.1.1- Etat des recettes

Le tableau ci-dessous présente l'évolution des recettes réalisées sur la période.

Tableau 16 : Evolution des recettes réalisées

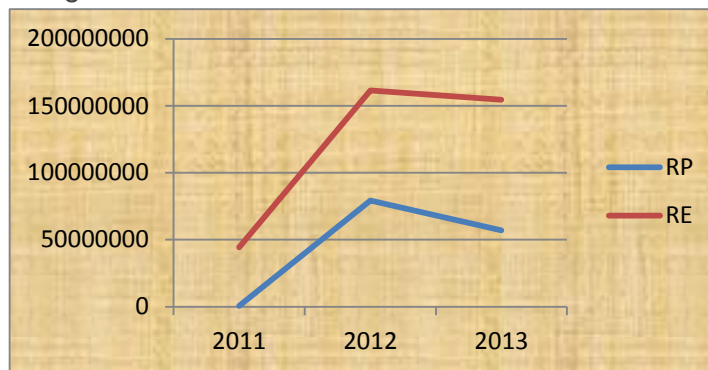
Rubriques	CA 2011	CA 2012	%	CA 2013	%
Recettes propres	566 650	79 283 106	13892	56 940 854	-28,2
Recettes extérieures	44 452 776	161 439 154	263,2	154 591 350	-4,2
Total	45 019 426	240 722 260	434,7	211 532 204	-12,1

Commentaire :

Les recettes recouvrées ont évolué en dents de scie, passant de 45 019 426 en 2011 à 240 722 260 en 2012 soit un taux d'accroissement relatif de 434,7 %, pour chuter à 211 532 204 en 2013 soit une baisse relative de 12,1 %. Il est également à souligner que les recettes de la Commune sont en large partie constituées des recettes extérieures dont le poids des CAC reste prépondérant.

Le graphe ci-après nous présente l'évolution des recettes propres et des recettes extérieures sur la période de référence.

Figure 2 : Evolution des recettes



IV.1.2.1.2- Recettes par habitant

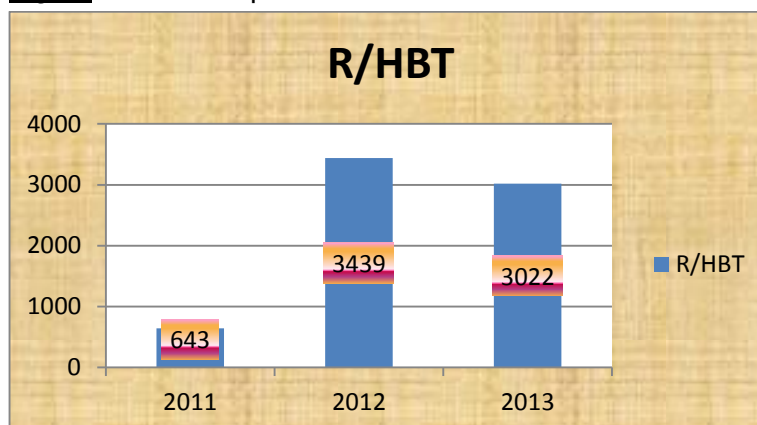
Tableau 17 : Répartition des recettes totales par habitant

Rubriques	2011	2012	2013
Recettes totales	45 019 426	240 722 260	211 532 204
Habitant	70 000	70 000	70 000
Recettes/habitant	643	3 439	3 022

Commentaire :

La recette par habitant est passée de 643 francs en 2011 à 3 439 francs en 2012 pour rechuter à 3 022 francs en 2013. Le graphe ci-dessous donne l'allure de l'évolution des recettes par habitant sur la période de référence.

Figure 3 : Recette par habitant



IV.2.1.1.3- Etat des dépenses

Le tableau ci-dessous présente l'évolution des dépenses réalisées sur la période.

Tableau 18 : Evolution des dépenses réalisées

Rubriques	2011	2012	%	2013	%
Dépenses du personnel	12 477 076	69 180 308	454.5	71 031 234	2.7
Dépenses équipe municipale	8 614 840	16 829 080	95.3	17 758 775	5.5
Dépenses de fonctionnement courant	4 256 046	35 274 412	728.8	20 110 586	-43
Autres dépenses	11 078 675	19 578 310	76.7	13 155 120	-32.8
Total dépenses	36 426 637	148 174 211	306.8	126 631 574	-14.5

Commentaire :

Les dépenses réalisées ont évolué en dents de scie, passant de 36 426 637 francs en 2011 à 148 174 211 francs en 2012 soit un taux d'accroissement relatif de 306.8 %, pour chuter à 126 631 574 francs en 2013 soit une baisse relative de 14,5 %. On remarque que les dépenses de fonctionnement courant 23,8 % des dépenses totales en 2012 contre 15,9 % en 2013. Le poids des dépenses liées au personnel sur les dépenses totales a évolué en crescendo, passant en terme relatif, de 34,3 % en 2011 à 46,7 % en 2012 puis à 56,1 % en 2013.

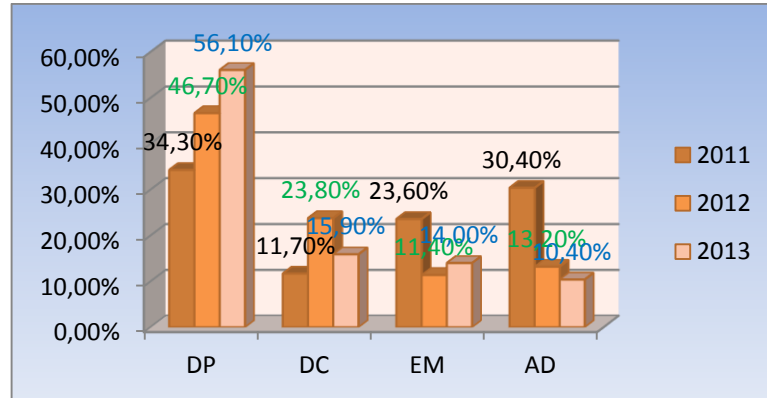
Le tableau ci-dessous présente l'évolution du poids des différentes rubriques sur la période de référence :

IV.2.1.1.5- Poids de certaines dépenses sur le total en pourcentage

Tableau 19 : Poids de certaines dépenses sur le total en pourcentage

Rubriques	2011	2012	2013
Dépenses du personnel	34,3 %	46,7 %	56,1 %
Dépenses courantes	11,7 %	23,8 %	15,9 %
Equipe municipale	23,6 %	11,4 %	14,0 %
Autres dépenses	30,4 %	13,2 %	10,4 %

Figure 4 : Poids de certaines rubriques de dépenses sur le total



DP = Dépenses liées au personnel
 DC = Dépenses de fonctionnement courant
 EM = Dépenses liées à l'Equipe Municipale
 AD = Autres dépenses

IV.2.1.1.6- Dépenses par habitant

Tableau 20: Répartition des dépenses totales par habitant

Rubriques	2011	2012	2013
Dépenses totales	36 426 637	148 174 211	128 631 574
Habitant	70 000	70 000	70 000
Dépenses/habitant	520	2 117	1 838

Commentaire :

La dépense par habitant est passée de 520 francs en 2011 à 2 117 francs en 2012 pour chuter à 1 838 francs en 2013.

Au regard des chiffres enregistrés par habitant, il se dégage un gap positif sur les trois années, traduisant le fait que pendant cette période, l'on a dépensé moins par habitant.

IV.2.1.1.6- Taux de recouvrement des taxes communales

Pendant cette période trouble, le recouvrement des taxes communales a connu des perturbations qui ont entaché cette activité. En effet, la Recette Municipale est demeurée sans Receveur officiellement nommé.

IV.1.3- Synthèse du DIC en matière de gestion du patrimoine communal

Tableau 21 : Gestion du patrimoine communal

RUBRIQUES	FORCES	FAIBLESSES
Gestion du patrimoine communal	<ul style="list-style-type: none"> - Existence d'un parc automobile (Camion Benne, Toyota Hi lux et une moto Yamaha AG 100), - Existence d'un important sommier de bâtiments ; - Préposé matière en formation - Existence de marchés 	<ul style="list-style-type: none"> - Absence de titre de propriété des domaines fonciers occupés par la Mairie ; - Absence du personnel de maintenance ; - Personnel non formé à la gestion du patrimoine ; - Faible valorisation du patrimoine touristique ; - Urbanisation anarchique ; - Inexistence d'un système fiable d'archivage des documents - Les infrastructures routières existantes sont très insuffisantes et mal entretenues, tant dans la ville que dans les villages. - Absence d'une politique d'assainissement de la ville de Bafia. Cette situation est à l'origine de la pollution et de l'insalubrité qu'on retrouve dans la ville. - Mauvaise viabilisation et fonctionnalité des marchés existants - Inexistence d'un système d'éclairage public dans la nuit

IV.1.4- Synthèse du DIC en matière de gestion des relations

Tableau 22 : Gestion des relations communales

RUBRIQUES	FORCES	FAIBLESSES
Gestion des relations communales	<ul style="list-style-type: none"> - Bonne relation avec l'autorité de tutelle ; - Adhésion au syndicat intercommunal du MBAM et INOUBOU (SYCOMI) ; - Bonne circulation des informations concernant l'utilisation du budget par voie de radio et affichage - Jumelage avec la ville de THANN en l'Alsace - Existence d'un partenariat avec : <ul style="list-style-type: none"> • ICORD • FNE • MINH DU • PNDP • PADDL/GIZ 	<ul style="list-style-type: none"> - En interne : - Relation à parfaire - En externe : - Relation à parfaire avec les Services Déconcentrés de l'Etat - Relation à parfaire avec les Conseillers municipaux

IV.1.5- AXES DE RENFORCEMENT

Tableau 23 : Axes d'amélioration de la commune

Axes	ACTIONS PRIORITAIRES
Gestion des ressources Humaines	1- Elaborer un plan de renforcement des capacités du personnel en gestion de courrier et liaison, archivages, rédaction administratives 2- Mettre en œuvre un système de gestion administrative efficient 3- Contractualiser le personnel en fonction de leurs compétences et des postes et ressources disponibles 4- Régulariser le payement du salaire du personnel
Ressources financières	5- Régulariser la situation relative au trois derniers comptes administratifs et budgets 6- Mettre en place un système efficace de mobilisation des recettes propres 7- Actualiser le fichier des contribuables 8- Doter la commune des moyens logistique pour le recouvrement
Ressources patrimoniales	9- Sécuriser le patrimoine communal 10- Recruter le personnel de maintenance 11- Valoriser le patrimoine touristique de la commune 12- Construire des infrastructures marchandes 13- Accroître le parc de matériel roulant
Gestion des relations	14- Instaurer un cadre formel de communication en interne et en externe 15- Parfaire les relations avec certains sectoriels 16- Elaborer un plan de communication et de marketing de la Commune

IV.2- synthèse des données collectées sur la petite enfance

Tableau 24 : Petite enfance

Besoins	Etat des lieux/Diagnostic Situation actuelle et Priorités					Objectifs généraux	Principales activités à mener	Responsables et partenaires d'exécution
	Nbre total	Nbre d'enfants couverts	Ecart	Justification	Acteurs en présence			
Enregistrement des naissances (0-35 mois)	7 605	475	7 130	<ul style="list-style-type: none"> - Ignorance des parents - Eloignement des centres d'Etat Civil - Existence des accoucheuses traditionnelles 	<ul style="list-style-type: none"> - Parents - Mairie - Justice - DD - MINEDUB - Centres de santé 	Etablir les actes des enfants et améliorer les conditions de leur scolarisation	<ul style="list-style-type: none"> - Recenser au niveau des établissements scolaires de la Commune, tous les enfants qui n'ont pas d'actes de naissance - Organiser des audiences foraines en vue d'établir des actes de naissances et/ou des jugements supplétifs aux enfants qui n'en ont pas - Sensibiliser les populations 	<ul style="list-style-type: none"> - Parents - Mairie - Justice - DD Femme et Famille - Chefs de village et/ou de quartier
Vaccination (0-35 mois)	5 509	5 327	182	<ul style="list-style-type: none"> - Négligence des parents - Ignorance 	<ul style="list-style-type: none"> - Parents - Centres de santé - OMS 	Assurer à la circonscription communale une meilleure couverture vaccinale.	<ul style="list-style-type: none"> - Densifier les campagnes de sensibilisation et d'information par le porte à porte - Information pré et post natales - Sensibiliser sur l'utilisation systématique des MILDA 	<ul style="list-style-type: none"> - Mairie Parents - Médecin Chef - Centres de santé publics et privés - DD Femme et Famille - Chefs de village et/ou de quartier
Prévention du paludisme (0-14 ans)	21 528	14 754	6 774	<ul style="list-style-type: none"> - Non utilisation systématique de la moustiquaire imprégnée - Défaut d'assainissement de l'environnement - Non utilisation systématique de la MILDA 	<ul style="list-style-type: none"> - Parents - Centres de santé - OMS 	Réduire la charge palustre dans la Commune	<ul style="list-style-type: none"> - Reprogrammer la redistribution des moustiquaires imprégnées - Sensibiliser les populations sur les mesures d'hygiène et assainissement autour des domiciles - Sensibiliser sur l'utilisation systématique des MILDA - Dormir sous la moustiquaire 	<ul style="list-style-type: none"> - Mairie - Parents - Médecin Chef - Centres de santé publics et privés - MINSANTE - Chefs de village et/ou de quartier

Besoins	Etat des lieux/Diagnostic Situation actuelle et Priorités					Objectifs généraux	Principales activités à mener	Responsables et partenaires d'exécution
	Nbre total	Nbre d'enfants couverts	Ecart	Justification	Acteurs en présence			
Nutrition (0-59 mois)	6 943	4 652	2 291	<ul style="list-style-type: none"> - Insuffisance de moyens financiers - Ignorance des parents sur la méthode d'une alimentation équilibrée sur la base des produits locaux 	<ul style="list-style-type: none"> - Parents - Centres de santé - OMS 	Améliorer la nutrition de l'enfant à travers l'accès à une nourriture variée, de quantité et de qualité suffisante et équilibrée	<ul style="list-style-type: none"> - Mener des campagnes d'information et de formation sur l'alimentation équilibrée - Sensibiliser les populations sur les qualités de certains aliments ignorées des populations 	<ul style="list-style-type: none"> - Mairie - Parents - Centres de santé publics et privés - MINSANTE
Eau, Hygiène et Assainissement (0-59 mois)	9 598	3 736	5 862	<ul style="list-style-type: none"> - Insuffisance de points d'eau potable - Ignorance des techniques de potabilisation de l'eau - Manque de volonté pour l'assainissement de l'environnement 	<ul style="list-style-type: none"> - Parents - Service d'hygiène de la Mairie - DD MINEE - DD MINEPDED - ONG - OMS 	Créer un environnement social salubre, avec des infrastructures fiables d'approvisionnement en eau potable	<ul style="list-style-type: none"> - Construire des points d'eau potable - Former les populations sur la méthode de potabilisation de l'eau - Organiser des journées d'assainissement de l'environnement - Eduquer sur les méthodes d'hygiène et salubrité 	<ul style="list-style-type: none"> - Parents - Mairie - Sous Préfet - Etablissements scolaires - MINSANTE - Chefs de village et/ou de quartier
VIH/SIDA, Protection spéciale des enfants (0-14 ans)	21 288	13 689	7 599	<ul style="list-style-type: none"> - Ignorance du statut sérologique - Faiblesse dans le dépistage volontaire 	<ul style="list-style-type: none"> - Parents - Centres de santé - OMS - MINSANTE 	Assurer la protection des enfants contre le VIH/SIDA et la prise en charge globale ou partielle des OEV	<ul style="list-style-type: none"> - Prendre systématiquement en charge les mères porteuses du VIH - Assurer systématiquement à l'enfant un suivi pré et post natal 	<ul style="list-style-type: none"> - Parents - Mairie - MINSANTE - Centres de santé publics et privés
Education préscolaire et scolaire (0-59 mois)	9 496	6 744	2 752	<ul style="list-style-type: none"> - Insuffisance d'écoles maternelles - Eloignement des écoles maternelles - Insuffisance de moyens financiers - Négligence des parents 	<ul style="list-style-type: none"> - Parents - Mairie - DD MINEDUB 	Améliorer l'offre d'éducation au sein de l'espace communal	<ul style="list-style-type: none"> - Créer de nouvelles écoles maternelles et - Sensibiliser les parents sur l'importance de l'éducation préscolaire et scolaire - Sensibiliser les parents sur l'importance de l'éducation de la jeune fille 	<ul style="list-style-type: none"> - Parents - Mairie - DD MINEDUB - Chefs de village et/ou de quartier - DD Femme et Famille

IV.3- synthèse des données sur les Changements climatiques

Tableau 25 : Récapitulatif de la prise en compte des Changements climatique

SECTEUR (unité d'exposition) par zone agro écologique	Tendances des CC	Effets biophysiques	Effets socio- économiques	Niveau de risque (Elevé, moyen, faible)	Potentiel local pour résoudre/Cap acité d'adaptation	Solutions envisagées	Villages/ Zones concernés
Agriculture	- Hausse de température - Baisse de la pluviométrie	- Flétrissement des plantes - Stress hydrique accentué - Retard de fleurissement des plantes - Destruction des champs - Baisse de la production et des rendements - Tarissement des cours d'eau	- Perturbation du calendrier agricole - Perte d'argent pour les populations - Manque à gagner pour les agriculteurs - Abandon des plantations	Elevé	Aucun	- Pratiquer les cultures maraichères - Observation dans le but d'en apprendre sur le sujet	Tous les villages de la Commune
Élevage	- Hausse de température	- Perte du bétail et de la volaille - Assèchement des cours d'eau - Baisse de la production animale	- Manque à gagner pour les éleveurs - Baisse des revenus	Moyen	Aucun	- Construire des points d'eau pour le bétail - Trouver des races résistantes à la tendance - Avoir recours aux experts en élevage	Tous les villages de la Commune
Pêche et aquaculture	- Hausse de température - Baisse de la pluviométrie	- Dessèchement et rétrécissement des rivières, étangs et lacs artificiels	- Manque à gagner pour les aquaculteurs - Baisse des revenus	Faible	Aucun	- Recourir aux experts en aquaculture et hydraulique	Zones de bas fond et des marécages
Eau/Assainissement	- Hausse de température - Baisse de la pluviométrie	- Dessèchement, rétrécissement et tarissement des points d'eau - Recrudescence des maladies hydriques	- Recrudescence des maladies hydriques - Rareté de l'eau potable pour les populations	Moyen	Populations réceptives	- Construire des forages plutôt que des puits - Eduquer les populations sur l'assainissement de leur environnement	Tous les villages de la Commune
Santé	- Hausse de température - Baisse de la pluviométrie	- Air polluée par les pollens et la poussière	- Recrudescence des maladies pulmonaires	Faible	Organisation des autorités sanitaires de la	- Lancer des campagnes de reboisement	Tous les villages de la Commune

SECTEUR (unité d'exposition) par zone agro écologique	Tendances des CC	Effets biophysiques	Effets socio- économiques	Niveau de risque (Elevé, moyen, faible)	Potentiel local pour résoudre/Cap acité d'adaptation	Solutions envisagées	Villages/ Zones concernés
	pluviométrie		(asthme, bronchite, toux ...) - Dépenses sanitaires élevées		ville	- Créer des espaces verts - Distribuer des médicaments à titre préventif	
Energie	- Vents violents	- Chutes de poteaux électriques	- Coupure constante et permanente d'électricité	Elevé	Organisation des autorités compétentes	Planter des poteaux solides et résistants	Tous les villages de la Commune
Travaux publics	- Hausse de température - Baisse de la pluviométrie	- Routes poussiéreuses - Routes crevassées - Fissuration des routes par l'effet de l'érosion	- Difficultés de mobilité des personnes et des biens - Coût du transport élevé	Elevé	Organisation des populations et autorités administratives	Tracer des caniveaux et reprofilier les routes	Tous les villages de la Commune
Education	- Hausse de température - Vents violents	- Salles de classe surchauffées - Toitures arrachées	- Absentéisme et retard des élèves - Echecs scolaires	Faible	Organisation des populations et autorités administratives	- Bien aérer les salles de classe - Construire des forages dans les écoles	Tous les villages de la Commune

IV.4- Principaux problèmes et besoins identifiés et consolidés

Tableau 26 : problèmes et besoins consolidés par secteur

N°	Secteurs	Problèmes reformulés au niveau communal	Principales causes	Principaux effets	Villages concerné	Besoins formulés	
						Endogènes	Exogènes
1	Agriculture	Baisse de la production agricole	<ul style="list-style-type: none"> - Vieillessement des plantations - Assèchement des cultures - Destruction des plantes par les bêtes en divagation - Insuffisance de moyens financiers - Inexistence de coopératives - Difficultés d'accès aux bassins de production - Lessivage des sols - Utilisation du matériel archaïque - Vieillessement de la population - Manque d'encadrement technique - Variation incertaine du climat - Insuffisance de semences améliorées - Insuffisance de postes agricoles - Non traitement des plantations - Non utilisations des fertilisants - Insuffisance de la main d'œuvre qualifiée - Manque de magasins de stockage des produits - Rareté des semences améliorées - Inorganisation des planteurs - Mauvais état des routes - Manque de fertilisants - Prolifération des insectes 	<ul style="list-style-type: none"> - Pauvreté - Exode rural - Baisse des rendements - Plantations infectées - Faible productivité agricole - Baisse des revenus - Famine - Découragement des planteurs - Manque à gagner - Appauvrissement progressive des sols - Perte progressive des plantations - Pénibilité du travail - Perturbation du calendrier agricole - Destruction des plantes 	Tous les villages de la Commune	<ul style="list-style-type: none"> - Aménagement des pistes agricoles - Création des coopératives d'agriculteurs - Solliciter l'appui du sectoriel concerné - Pratiquer la jachère et la rotation des cultures - Redynamisation des comités de vigilance 	<ul style="list-style-type: none"> - <u>Encadrement des agriculteurs</u> : Biabegoura (20) ; Doguem (30) ; Nyouka1 (20) ; Ribouati (50) ; Biatsota (20) ; Bisseuh (15) ; Rigama (20) ; Bigna2 (10) ; Nlo'oh (10) ; Biabezock (20) ; Bigna1 (20) ; - <u>Approvisionnement en intrants, matériels agricoles, produits phytosanitaires</u> à : Donenkeng1, Tsékani, Nyamsong3 ; Biabetom ; Biabegoura ; Gah ; Doguem ; Nyouka2 ; Ribouti ; Biatsota 100 ha) ; Donenkeng2 ; Bisseuh ; Rigama ; Bigna2 ; Nlo'Oh ; Biabezock ; Bigna1 ; - <u>Création et construction de postes agricoles</u> à : Donenkeng1, Egona, Tsékani, Taro, Goufan2, Nyamsong3, Gah ; Nyouka1, Biatsota, Ngomo, Nyamsong2 ; Donenkeng2 ; Nyamsong1 ; - <u>Rénovation du bâtiment</u> SODECAO de l'EU - <u>Fourniture de plants de cacao amélioré</u> à : Egona (3000 plants), Taro (40000 plants), Goufan2 (40000 plants) ; Nyamsong3 (50000 plants) ; Biatsota (10000 plants) ; Nyamsong2 (30000 plants) ; Nyamsong1 (10000 plants) ; Bisseuh (1000) ; - <u>Aménagement d'une pépinière de cacao amélioré</u> à : Ngomo (30000 plants) ; Nyamsong2 (30000 plants) ; Donenkeng2 (30000 plants) ; Bigna2 (1000 plans) ; Bigna1 1000 plans) ; - <u>Fourniture de semences améliorées de maïs</u>

N°	Secteurs	Problèmes reformulés au niveau communal	Principales causes	Principaux effets	Villages concernés	Besoins formulés	
						Endogènes	Exogènes
			<ul style="list-style-type: none"> destructeurs des cultures - Vols des récoltes - Mauvais fonctionnement des GIC - Faible pratique de la jachère - Surexploitation des terres - Accroissement du phénomène d'urbanisation - Pertes post agricoles 				<ul style="list-style-type: none"> à : Taro (10 kg) ; Nyamsong3 (50 kg) ; Nyamsong1 (100 kg) ; Bigna1 (50 kg) ; - <u>Fourniture de plants améliorés de palmiers à huile</u> à : Goufan2 (10 000) ; Nyamsong3 (10000) ; Gah (palmeraie de 10 ha) ; Nyamsong1 (10000 plants) ; Bisseuh (500 plans) ; Nlo'oh (1000 plants) ; - <u>Fourniture de plants sélectionnés de manioc</u> à : Rionong (10000 plants) ; - <u>Fourniture de plants sélectionnés de bananier plantain</u> à : Ngomo (30000 plans) ; Nyamsong2 (30000 plants) ; Nyamsong1 (10000 plants) ; - <u>Fourniture de semences sélectionnées de haricot</u> à : Bisseuh (50 kg) ; - <u>Création d'unités de transformation des produits agricoles</u> à : Biabetom (maïs et manioc) ; Biabegoura (presse à huile de palme d'une capacité de traitement de 02 tonnes/jour) ; Doguem, Nyouka1, Nyouka2 : machine à écraser à gas oil (maïs, tomate etc...) ; - <u>Dotation en matériel agricole</u> à : Ribouati, Biatsota, Rigama, Bigna2, Nlo'oh, Biabezock, Bigna1, (10 arrosoirs, 10 brouettes, 10 machettes, 10 houes, 10 rateaux, 10 porte-touts)
2	Elevage, Pêche et Industries Animales	Faible rentabilité des activités d'élevage et de pêche	<ul style="list-style-type: none"> - Divagation des bêtes - Insuffisance de financement - Climat rude - Vols - Ignorance des techniques modernes de pêche et 	<ul style="list-style-type: none"> - Pauvreté - Exode - Destruction des plantes par les bêtes - Insuffisance de protéines animales 	Tous les villages de la Commune	<ul style="list-style-type: none"> -Construction des enclos -Création des coopératives d'éleveurs -Création des 	<ul style="list-style-type: none"> - <u>Formation aux techniques modernes d'élevage</u> : Biabegoura (10 éleveurs) ; Gah (05 éleveurs) ; Nyouka2 (10 éleveurs) ; Ribouati (05) ; Ngomo (05) ; Nyamsong2 (10) ; Donenkeng2 (20) ; Nyamsong1 (10) ; Bisseuh (05) ; Rigama (50) ; Bigna2 (10) ;

N°	Secteurs	Problèmes reformulés au niveau communal	Principales causes	Principaux effets	Villages concernés	Besoins formulés	
						Endogènes	Exogènes
			<p>d'élevage</p> <ul style="list-style-type: none"> - Présence des épizooties - Manque de formation - Assèchement des rivières et des étangs en saison sèche - Méthode archaïque d'élevage - Non aménagement des enclos - Faible suivi des éleveurs - Faible exploitation des étangs piscicoles - Difficultés d'écoulement des produits d'élevage - Difficultés d'accès aux races améliorées - Insuffisance des vétérinaires - Inexistence d'un centre zootechnique - Difficultés d'accès à la provende - Cherté de la provende 	<ul style="list-style-type: none"> - Découragement des éleveurs - Difficultés de pratiquer un élevage à grande échelle manque à gagner - Baisse de revenus - Coût élevé des produits de l'élevage 		<p>étangs avec l'appui du sectoriel concerné</p>	<p>Biabezock (10) ; Bigna1 (50) ;</p> <ul style="list-style-type: none"> - <u>Création et construction de fermes porcines</u> à : Donenkeng1 (200 têtes); Egona (300 têtes); Taro (300 têtes); Rionong (10 têtes); Biabetom (50 têtes); Nyouka2 (60 têtes); Biatsota (200 têtes); Ngomo (300 têtes); Nyamsong2 (500 têtes); Donenkeng2 (600 têtes); Nyamsong1 (700 têtes); Rigama (500 têtes); Bigna2 (500 têtes); Bigna1 (20 têtes) ; - <u>Création et construction de fermes avicoles</u> à : Tsékani (2000 têtes); Nyamsong3 (10000 têtes); Rionong (1000 têtes); Biabetom (2000 têtes); Biabegoura (1000 têtes); Gah (1000 têtes); Doguem (1000 têtes); Nyouka1 (1000 têtes); Nyouka2 (1000 têtes); Ribouati (1000 têtes); Biatsota (4000 têtes); Nyamsong2 (6000 têtes); Donenkeng2 (5000 têtes); Nyamsong1 (6000 têtes); Bisseuh (500 têtes); Rigama (1000 têtes); Bigna2 (1000 têtes); Nlo'oh (1000 têtes); Biabezock (500 têtes) ; - <u>Création et construction de centres zootechniques</u> à : Biabegoura ; Gah ; Nlo'oh ; - <u>Création et aménagement d'étangs piscicoles</u> à : Biabegoura ; Ribouati ; Rigama ; Biabezock ; - <u>Octroi de matériel de pêche</u> à : Nlo'oh ; - <u>Construction de bâtiments de service</u> pour la Délégation Départementale et d'Arrondissement dans l'EU

N°	Secteurs	Problèmes reformulés au niveau communal	Principales causes	Principaux effets	Villages concernés	Besoins formulés	
						Endogènes	Exogènes
3	Santé	Difficultés d'accès aux soins de santé de qualité	<ul style="list-style-type: none"> - Eloignement du centre de santé les plus proches - Insuffisance de centres de santé - Insuffisance du personnel qualifié - Insuffisance et coût élevé des médicaments - Utilisation des latrines non conventionnelles - Insuffisance des MILDA - Mauvaise utilisation des MILDA - Insuffisance de points d'eau dans les centres de santé - Faible valorisation de la pharmacopée traditionnelle - Inexistence de logements d'astreinte 	<ul style="list-style-type: none"> - Recrudescence des maladies endémiques - Mortalité élevée - Parcours de longues distances - Risques d'accidents - Taux de morbidité élevé en saison sèche - Augmentation des dépenses liées aux soins médicaux - Pauvreté - Baisse des rendements agricoles - Recours aux charlatans et à l'automédication 	Tous les villages de la Commune	<ul style="list-style-type: none"> - Pratique de l'hygiène - Valorisation de la médecine traditionnelle - Campagnes de sensibilisation sur les méthodes d'assainissement des alentours des habitats - Plaidoyer pour l'affectation du personnel soignant dans les centres de santé 	<ul style="list-style-type: none"> - Construction d'un abattoir moderne dans l'espace urbain - <u>Création, construction et dotation en médicaments de pro-pharmacies</u> à : Biabetom ; Doguem ; Nyouka1 ; Nyouka2 ; Biatsota ; Ngomo ; Bigna1 ; Nyamsong2 ; - <u>Dotation des centres de santé existant en médicaments</u> (tous les centres de santé) - <u>Création, construction et équipement de centres de santé</u> à : Donenkeng1 ; Egona (quartier Fouata) ; Taro ; Nyamsong3 ; Rionong ; Biabetom ; Biabegoura ; Gah (ine bi rep) ; Nyouka1 ; Nyouka2 ; Ribouati (quartier Merep) ; Biatsota ; Ngomo ; Nyamsong2 ; Nyamsong1 ; Bisseuh ; Rigama ; Nlo'oh ; - <u>Construction de logements d'astreinte</u> à : Biabegoura (03) ; - <u>Organisation de campagnes de sensibilisation sur le VIH</u> ; - <u>Programme de sensibilisation sur les méthodes d'alimentation des enfants en bas âge</u> à : Rionong ; - <u>Rénovation des bâtiments de l'Hôpital de District de Bafia</u> ; - <u>Équipement de l'Hôpital de District de Bafia en :</u> matériel sanitaire et Approvisionnement <ul style="list-style-type: none"> • Dotation de 20 matelas • Dotation de 20 lits d'hospitalisation • Dotation de 20 tables de chambres

N°	Secteurs	Problèmes reformulés au niveau communal	Principales causes	Principaux effets	Villages concernés	Besoins formulés	
						Endogènes	Exogènes
							<ul style="list-style-type: none"> • Dotation de 10 potences <p>Chirurgie :</p> <ul style="list-style-type: none"> • Boite de césarienne • Boite de laparotomie • 5 botes de petite chirurgie <p>Accueil :</p> <ul style="list-style-type: none"> • 1 Balance pour adulte • 1 balance pour nourrisson • 2 tensiomètres • 2 stéthoscopes <p>Salle d'accouchement :</p> <ul style="list-style-type: none"> • 2 lits d'accouchement • 2 radiantes chauffantes • 2 couveuses <p>Réaménagement des locaux sanitaires</p> <ul style="list-style-type: none"> • Réfection des bâtiments (sols, murs, toitures) • Renforcement du réseau électrique en triphasée • Acquisition d'un Groupe électrogène <p>Construction de 5 bâtiments aux Grandes Endémies de Bafia</p>
	VIH/SIDA	Recrudescence des IST/VIH	<ul style="list-style-type: none"> - Ignorance et manque d'information - Absence de dépistage précoce - Relations non protégées - Absence des CLLS 	<ul style="list-style-type: none"> - Augmentation de la prévalence - Division des familles - Pauvreté - Mort 	Tous les villages de la Commune	-	<ul style="list-style-type: none"> - Organisation de 4 campagnes de sensibilisation et de dépistage volontaire par an; - Création de 36 CLLS ; - Distribution de 50 000 préservatifs féminins et masculins - Dotation des centres de santé d'espace réservé - Création d'un fonds de subvention sur les ARV
4	Travaux publics	Difficultés de circuler dans le village et les environs	<ul style="list-style-type: none"> - Non aménagement des pistes agricoles - Insuffisance et mauvais état des voies d'accès - Routes et pistes impraticables en saison des 	<ul style="list-style-type: none"> - Pauvreté - Enclavement de certaines zones - Dégradation accentuée des pistes - Risques d'accidents 	Tous les villages de la Commune	<ul style="list-style-type: none"> - Cantonage - Entretien régulier des pistes - Organisation des journées de 	<ul style="list-style-type: none"> - <u>Création de routes</u> à Donenkeng1 - <u>Construction d'ouvrages d'art</u> à : Donenkeng1 (pont sur le cours d'eau Dera) ; Tsékani (pont sur les cours d'eau Baka-Mereng et Fama) ; Taro (pont sur le Rogo) ;

N°	Secteurs	Problèmes reformulés au niveau communal	Principales causes	Principaux effets	Villages concernés	Besoins formulés	
						Endogènes	Exogènes
			<ul style="list-style-type: none"> pluies - Manque d'entretien régulier des routes et pistes - Détérioration des ouvrages d'art (certains sont hors service) - Inorganisation des populations - Inexistence de comités de route - Manque de matériel pour l'entretien des voies d'accès - Mauvais état des pistes et routes - Difficultés d'évacuation des produits agricoles des bassins de production vers les points de vente - Détérioration des produits 	<ul style="list-style-type: none"> - Difficultés d'évacuation des produits - Manque à gagner - Routes et pistes truffées de nids de poule - Pénibilité de déplacement 		<ul style="list-style-type: none"> propreté - Création de comités de route 	<p>Biabetom (02 buses sur le tronçon : Chefferie-avenue Doniribouem (ouvrage de franchissement) ; Doguem (Réfection d'un pont vers la limite avec l'Arrondissement de Kiiki) ; Nyouka1 (construction d'un pont) ; Biatsota (pont sur le Mbam) ; Ngomo (02 ponceaux sur l'axe : Ndjara Ngomo-Donenkeng) ; Nyamsong1 (pont sur le cours d'eau Ziombereng) ; Bisseuh (02 ponceaux : 01 sur le cours d'eau Guen et 01 sur le cours d'eau Boboro) ; Nlo'oh (01 sur le cours d'eau Boborong et 01 sur le cours d'eau Tchoum-Tchoum) ;</p> <p>- <u>Réhabilitation de pistes et axes routiers</u> à : Egon (axe Bonabéri-Ngomo : 07km) ; Tsékani (axe principal :04 km) ; Taro (axes : Chefferie-Goufan1 : 07 km, Chefferie-Fama par l'EP : 03 km, Stade-Apwan : 02 km,Taro-pont Rogo : 03 km) ; Nyamsong3 (axes Manteck-Gamba : 03 km, Manteck-Dong Jean : 01 km) ; Donenkeng1 (axe : Carrefour Ndengué-Donenkeng1 :07 km) ; Rionong (axe : Chefferie-Biyack1-Biyack2: 07 km) ; Biabetom (axe : EPC-Doniribouem : 03 km) ; Biabegoura (axe : Biabegoura-Yakan : 04 km) ; Doguem : (tronçon Doguem-Gah : 05 km et tronçon : Doguem-Riohono : 02 km) ; Nyouka1 : (axes: Goudron-Goss : 04 km et ChôomiSing-Riohono : 06 km) ; Nyouka2 : (axe : Nyouka II-Biamo-Doniribouem : 06 km) ; Biatsota, Nyamsong2 : (axe : Bafia-Biatsota-Ngomo-fleuve Mbam : 10 km) ; Donenkeng2 : (axe :Bafia- Donenkeng2 :08 km) ; Nyamsong1 : (axes : Bafia-Nyamsong1 : 4,5 km, Biabi-Tchock ki Fidjang :02 km) ; Rigama (08 km) ; Bigna2 : (axe :Bigna2-Bigna1 : 05 km) ; Nlo'oh (08 km) ;</p>

N°	Secteurs	Problèmes reformulés au niveau communal	Principales causes	Principaux effets	Villages concernés	Besoins formulés	
						Endogènes	Exogènes
							<ul style="list-style-type: none"> - <u>Ouverture de routes et pistes</u> à : Biabetom : (axes : Bloc9-Chefferie : 1 km, Bloc10-Route de Yakan : 02 km, Nationale 4-Route de Yakan par les logements sociaux : 03 km) ; Ribouati : (tronçon : Merep-Bgabga : 03 km) ; - <u>Bitumage des axes routiers</u> à : Rionong (bretelle : Chefferie-Biyack1-National n°4 (03 km) ; (Goss) ; Biatsota ; Ngomo ; Nyamsong 2 : (axe : Bafia-Nyamsong 2- Ngoro : 10 km) ; Biabezock (axe principal sur 10 km) ; Espace urbain : - <u>Réhabilitation de la piste d'atterrissage de l'aérodrome de Nlo'oh</u>
5	Education de base	Mauvaises conditions d'étude des enfants dans les écoles maternelles et primaires	<ul style="list-style-type: none"> - Insuffisance d'écoles maternelles et primaires - Insuffisance du personnel enseignant qualifié - Insuffisance d'équipement (tables-bancs) - Mauvais état des bâtiments - Insuffisance du matériel didactique - Manque de logements d'astreinte - Enceinte des écoles non sécurisées par des clôtures - Insuffisance de points d'eau dans les écoles - Pratique de la mi-temps - Longues distances à parcourir - Insuffisance de moyens financiers 	<ul style="list-style-type: none"> - Absentéisme des enseignants - Pratique de l'école buissonnière - Baisse du taux de scolarisation - Baisse du taux de réussite - Baisse du niveau scolaire - Scolarisation tardive des tous petits - Risques d'accidents - Taux élevé de déperdition scolaire - Faible taux d'alphabétisation dans les villages - Délinquance juvénile 	Tous les villages de la Commune	<ul style="list-style-type: none"> - Plaidoyer pour la construction d'écoles maternelles - Plaidoyer pour la construction d'écoles primaires - Plaidoyer pour l'affectation des enseignants dans les écoles 	<ul style="list-style-type: none"> - <u>Création, construction et équipement de blocs maternels</u> à : Egona (01) ; Tsékani (01) ; Taro (01) ; Nyamsong3 (01) ; Biabegoura (01) ; Gah (ine bi rep) ; Doguem ; Nyouka1 ; Nyamsong2 (01) ; Donenkeng2 (01) ; Nyamsong1 (01) ; Bisseuh (01) ; Bigna2 (01) ; Biabezock (01) ; Bigna1 (01) ; - <u>Création, construction et équipement de blocs de 02 salles de classe</u> à : Nyamsong3 (01) ; Biabetom (03 à l'EP annexe) ; Gah (ine bi rep) ; Nyouka1 (à Goss) ; Biatsota ; Ngomo ; Donenkeng2 (01 à de Ko'odo) ; Nyamsong1 (01) ; Bisseuh (02) ; EP Bigna2 ; Biabezock (01) ; Bigna1 (01) ; - <u>Construction de salles de classe</u> à : EP de Taro (03) ; Ecole maternelle de Rigama (02) ; EP de Rigama (04) ; EPA de Nlo'oh (03) ; Rimis1 : EMBGrA (01) , EMBGrB (01) , GBPSGr1 (02) ; GBPSGr2 (06) ; EPPAGr1B

N°	Secteurs	Problèmes reformulés au niveau communal	Principales causes	Principaux effets	Villages concernés	Besoins formulés	
						Endogènes	Exogènes
							<p>Plateau (03) ; Machia ; EPPAGr2B Plateau Machia (03) ; EP Dang ville (06) ;</p> <p>-</p> <p>- <u>Réhabilitation de salles de classe</u> à : EP de Rionong (02 salles de classe) ; Nyamsong2 06 salles de classe) ; Donenkeng2 (05 salles de classe à l'EP) ; EFislamique ; EP Biaberebe Gr2B ;</p> <p>- <u>Construction de clôtures</u> à : EP de Rionong ; EPA de Biabetom ; EPA Nlo'oh ; Rimis1 : EMBGrA, EMBGrB, GBPSGr1, GBPSGr2 ; Rimis2 : EPPAGr1 Plateau Machia, EPPAGr2 Plateau Machia ; EPPAGr2B Plateau Machia ; EM Rue Chevalier ; EFislamique ; EP Biaberebe Gr2B</p> <p>- <u>Construction et équipement d'une bibliothèque</u> à : EPA de Nlo'oh ;</p> <p>- <u>Construction de logements d'astreinte</u> à : Rionong (10) ; EPA de Biabetom (10) ; Biabegoura (02) ;</p> <p>- <u>Construction de blocs de latrines</u> : à : Nyamsong2 (02 blocs) ; EPA Nlo'oh (02) ; Rimis1 : EMBGrA (02), GBPSGr1 (02), GBPSGr2 ; Rimis2 : EPPAGr1B Plateau Machia ; EFislamique ; EP Biaberebe Gr2B ; EP Dang ville ;</p> <p>- <u>Equiperment des écoles en tables-bancs</u> à : EP de Rionong (125) ; EP annexe de Biabetom (120) ; Donenkeng2 : (100 à l'EP de Kao'Odo et 100 à l'EP de Donenkeng2) ; EPA Nlo'oh (120) ; Rimis1 : EMBGrB (10 tables et 40 chaises), GBPSGr1 (25), GBPSGr2 (50) ; Rimis2 : EPPAGr1B Plateau</p>

N°	Secteurs	Problèmes reformulés au niveau communal	Principales causes	Principaux effets	Villages concernés	Besoins formulés	
						Endogènes	Exogènes
							<p>Machia (30); EFislamique (30); EP Biaberebe Gr2B (50); EP Dang ville (160)</p> <ul style="list-style-type: none"> - <u>Construction et équipement de cantine scolaire</u> à : EMBGrB Rimis1 ; - <u>Construction et équipement de bibliothèque</u> à : Rimis1 : EMBGrB, GBPSGr1 ; EPPAGr2B Plateau Machia ; - <u>Construction et équipement de salle d'informatique</u> à : Rimis1 : GBPSGr1, EPRI Calasanz ; EPPAGr1B Plateau Machia ; EFislamique ; - <u>Construction de bloc administratif</u> à : EP Biaberebe Gr2B ; EP Dang ville ;
6	Culture	Faible valorisation de la culture locale	<ul style="list-style-type: none"> - Inexistence des groupes de dance traditionnelle - Inexistence de Foyers culturels - Désintérêt porté à la culture par les populations jeunes - Manque d'organisation des festivals culturels - Non identification des personnes ressources - Inorganisation des populations - Conflits de génération 	<ul style="list-style-type: none"> - Acculturation des populations - Perte progressive des valeurs culturelles locales - Adoption de la culture occidentale par les jeunes - 	Tous les villages de la Commune	<ul style="list-style-type: none"> - Création des groupes de dance traditionnelle - Revalorisation de la tradition des jeunes - Sensibilisation des jeunes - Organisation d'un cadre d'échange entre les vieux et les jeunes 	<ul style="list-style-type: none"> - <u>Construction de Foyers culturels</u> à : Donenkeng1 ; Tsékani ; Taro ; Nyamsong3 ; Rionong (200 places) ; Biabetom (500 places) ; Biabegoura (50 places) ; Gah (100 places) ; Doguem (50 places) ; Nyouka1 (100 places) ; Nyouka2 (80 places) ; Ribouati (50 places) ; Biatsota (30 places) ; Ngomo 30 places) ; Nyamsong2 (50 places) ; Donenkeng2 (100 places) ; Nyamsong1 (50 places) ; Bisseuh (50 places) ; Rigama (150 places) ; Bigna2 (100 places) ; Nio'oh (100 places) ; Biabezock (100 places) ; Bigna1 (100 places) ; - <u>Octroi de 02 tentes de 100 places chacune et 200 chaises</u> à Donenkeng1 ; - <u>Organisation de festivals culturels</u> dans tous les villages (01 fois par an par village)
7	Promotion de la Femme et de la Famille	Faible encadrement de la famille	<ul style="list-style-type: none"> - Absence de structures d'encadrement de la famille - Absence de causeries 	<ul style="list-style-type: none"> - Fuite de responsabilité des parents - Prédominance du 	Tous les villages de la	<ul style="list-style-type: none"> - Encourager la formalisation des unions 	<ul style="list-style-type: none"> - <u>Organisation des campagnes de sensibilisation</u> dans tous les villages (01 fois par trimestre)

N°	Secteurs	Problèmes reformulés au niveau communal	Principales causes	Principaux effets	Villages concernés	Besoins formulés	
						Endogènes	Exogènes
			<ul style="list-style-type: none"> éducatives - Ignorance des projets et programmes gouvernementaux - Insuffisance de Centres d'Etat Civil - Réticence des hommes à contracter un mariage légal 	<ul style="list-style-type: none"> concubinage - Recrudescence des grossesses précoces et indésirées - Déperdition scolaire de la jeune fille - Recrudescence des enfants de la rue - Accroissement du nombre de filles-mères - Etablissement tardif des actes d'Etat Civil(actes de naissance, actes de mariage) 	Commune		<ul style="list-style-type: none"> - <u>Organisation des mariages collectifs</u>
		Faiblesse des femmes à promouvoir le leadership féminin	<ul style="list-style-type: none"> - Inexistence de centre de promotion de la Femme - Poids de la tradition - Ignorance de leurs droits et devoirs - Manque de volonté 	<ul style="list-style-type: none"> - Exode rural - Faible promotion de la femme et de la jeune fille - Femme vouée à jouer les seconds rôles - Violation des droits de la femme 	Tous les villages de la Commune	<ul style="list-style-type: none"> - Sensibilisation et organisation des causeries éducatives 	<ul style="list-style-type: none"> - <u>Construction de centres de promotion des petits métiers pour la femme</u> à : Donenkeng1 ; Egona ; Tsékani ; Taro ; Nyamsong3 ; Biabetom ; Biabegoura ; Doguem ; Biatsota ; Ngomo ; Nyamsong2 ; Donenkeng2 ; Nyamsong1 ; Nlo'oh ;
8	Affaires sociales	Difficultés d'insertion socioprofessionnelle des personnes vulnérables	<ul style="list-style-type: none"> - Assistance très mitigée des couches vulnérables - Inexistence d'un inventaire exhaustif des personnes vulnérables - Ignorance des populations - Inexistence de structures d'encadrement - Difficultés de bénéficier des appuis octroyés par les Pouvoirs Publics - Manque d'esprit de solidarité - Difficulté d'accès aux édifices publics par les handicapés moteurs - Manque de formations adaptées 	<ul style="list-style-type: none"> - Maladies - Pauvreté - Discrimination - Difficultés de bénéficier des aides multiformes disponibles dans les services du MINAS - Mauvaises conditions de vie - Marginalisation des PSV 	Tous les villages de la Commune	<ul style="list-style-type: none"> - Prise en charge par les associations villageoises et religieuses - Solliciter l'appui du sectoriel concerné 	<ul style="list-style-type: none"> - Appui technique et financier dans tous les villages - Etablissement d'un Fichier exhaustif des personnes vulnérables dans tous les villages, avec l'appui du sectoriel concerné - Faciliter l'accès aux soins de santé - Améliorer les conditions d'accès aux édifices publics - Construction et équipement d'un bâtiment pour le Centre social dans l'EU
9	Eau, Energie,	Difficultés	- Forages existants, non	- Prolifération des	Tous les	- Assainissement	- Réhabilitation de forages à : Donenkeng1

N°	Secteurs	Problèmes reformulés au niveau communal	Principales causes	Principaux effets	Villages concernés	Besoins formulés	
						Endogènes	Exogènes
	Assainissement	d'accès à l'eau potable	fonctionnels - Insuffisance de points d'eau potable	maladies hydriques - Mortalité	villages de la Commune	des sources naturelles existantes - Création et/ou Redynamisation des comités de gestion des puits	(derrière la chefferie) ; Taro ; Gah ; Doguem (forage CAFOR) ; Ribouati ; - <u>Réhabilitation de stations Scan Water existant</u> à : Donenkeng1 ; <u>Construction de forages à PMH</u> à : Egona (01 : quartier Nylon) ; Tsékani (02 : Djaga et Guetta) ; Taro (02 : Ntodon et Chefferie) ; Nyamsong3 (01 : Dobatchem) ; Rionong (03 : Biyack2, Itan Adeung, Ecole des infirmières) ; Biabetom (01 à l'EPA de Messansang, 01 à entrée Damdan, 01 au Bloc de la Mission, 01 à Itibereng) ; Biabegoura : (02 : 01 à la Chefferie, 01 à Koto) ; Gah (01 à Gah ine bi reb) ; Doguem (02 : 01 à la Chefferie et 01 à déterminer) ; Nyouka1 (01 à la Chefferie) ; Nyouka2 (01 à la Chefferie) ; Ribouati (01 à la Chefferie) ; Biatsota (02 : 01 à Biandembe et 01 à la Chefferie) ; Ngomo : (03 : 01 à Ndjara Ngomo chez M. Alima, 01 à Ngomo Centre chez M. Bikaka, 01 à Ndjara Ngomo chez M. Amoh) ; Nyamsong2 : (03 : 01 à Youdoug chapelle, 01 à Biabewouroung chez M. Kpak et 01 à ...) ; Donenkeng2 (03 : 01 à l'école publique de Ko'Odo, 01 à l'hôpital de Donenkeng2 et 01 à la Chefferie) ; Nyamsong1 (02 : 01 à Biabi et 01 à l'EPC) ; Bisseuh (02 : 01 à la Chefferie et 01 chez « le compétent » vers l'Eglise) ; Rigama (12) ; Bigna2 (03 : 01 à l'école publique de Bigna2, 01 au centre de santé et 01 à la Chefferie) ; Nlo'oh (03 : 01 à l'EPA, 01 à la Chefferie, 01 au centre de santé) ; Biabezock (03 : 01 au Lycée Classique et Moderne, 01 à la Chefferie et 01 à déterminer) ; Bigna1 (04 : 01 à Ba'An, 01 à Gac'Tag, 01 à Don-Kaï et 01 à Go'odo ; Lycée Bilingue de Bfia ; Lycée Technique de

N°	Secteurs	Problèmes reformulés au niveau communal	Principales causes	Principaux effets	Villages concernés	Besoins formulés	
						Endogènes	Exogènes
							<p>Bafia Lambata ; EPPAGr1 Plateau Machia ; EM Rue Chevalier ; EF Islamique (01) ; Enieg de Bfia (01 au nouveau site) ; EP Biaberebe Gr2B (01) ; EM Biaberebe ; EP Dang ville (01) ; EMBGrB Rimis1 (01), GBPSG2 Rimis1 (01) ; Gendarmerie (01) ;</p> <p>- <u>Extension du réseau CDE</u> : Biabetom (sur 02,5 km) ; Biabezock (sur 05 km) ;</p> <p>- <u>Construction d'un château d'eau et/ou réhabilitation du château non fonctionnel</u> au Centre administratif</p>
		<p>Difficultés d'accès à l'énergie électrique de qualité</p>	<p>- Insuffisance de réseau d'énergie électrique</p> <p>- Coupures intempestives</p> <p>- Non remplacement des poteaux tombés</p> <p>- Variations irrégulières de tension</p>	<p>- Détérioration des appareils électroménagers</p> <p>- Difficultés de conservation des produits alimentaires</p> <p>- Détérioration de la vue des élèves</p> <p>- Echecs scolaires</p> <p>- Utilisation des bougies et lampes à pétrole</p> <p>- Baisse du rendement scolaire</p> <p>- Risques d'incendies</p>	Tous les villages de la Commune		<p>- <u>Amélioration du réseau électrique</u> : à Donenkeng1 ; Rionong (installation d'un transformateur supplémentaire de 50 KVA) ; Biatsota (installation d'un transformateur supplémentaire) ; Ngomo ; Nyamsong2 ; Donenkeng2 ; Nyamsong1 ; Bisseuh (transformateur triphasé) ; Bigna1 (transformateur triphasé).</p> <p>- <u>Extension de réseaux électriques</u> : Egona (Bonabéri-Nylon : 02 km) ; Taro (carrefour Abeb-Rogo : 04 km) ; Nyamsong3 (Manteck-Gamba-Don Jean : 04 km) ; Rionong (Biyack2 : 02 km) ; Biabetom (sur 05 km) ; Entrée Damdan-Avenue Doniribouem : 03 km ; Entrée Damdan-Itibereng : 01 km ; Entrée Damdan-Biabetom : 01 km) ; Biabegoura (tronçon Transformateur-Kotolimite Kiiki : 03 km) ; Gah (réseau triphasé sur 03 km) ; Doguem : (04 km) ; Nyouka1 (05 km) ; Nyouka2 (03 km) ; Ribouati (04 km) ; Biatsota (réseau triphasé sur 02 km) ; Donenkeng2 (sur 02 km : Axe Hôpital-Ko'odo) ; Bisseuh (sur 03 km) ; Nlo'oh (réseau triphasé sur 03 km) ; Biabezock (05 km) ;</p>

N°	Secteurs	Problèmes reformulés au niveau communal	Principales causes	Principaux effets	Villages concernés	Besoins formulés	
						Endogènes	Exogènes
							<ul style="list-style-type: none"> - <u>Installation des lampadaires à énergie solaire sur les axes routiers</u> à : Rionong (axe Chefferie-Biyack1 : 05 lampadaires) ; - <u>Connexion sur le réseau électrique</u> : EP de Biaberebe ; EP Plateau Machia ; Gouvernement Bilingual Primary Scool (1&2) ; Ecole Franco Islamique ; EPA Rue Chevalier ; Collège Polyvalent ; - Mise en place d'un système d'éclairage public à l'énergie solaire dans le centre urbain
		Environnement non assaini	<ul style="list-style-type: none"> - Prolifération des latrines non conventionnelles - Non respect des règles et lois sur l'assainissement de l'environnement - Inexistence d'aménagements pour la collecte des huiles-moteur usées - 	<ul style="list-style-type: none"> - Prolifération des rats, cafards et autres bestioles nuisibles - Prolifération des maladies péril fécal - Déversement des eaux usées dans la nature 	Tous les villages de la Commune	<ul style="list-style-type: none"> - Sensibilisation des populations sur la préservation de l'environnement 	<ul style="list-style-type: none"> - Organisation de 03 campagnes de sensibilisation et d'éducation des populations par an - Construction de 200 latrines conventionnelles - Construction de drains pour les eaux usées
10	Enseignements secondaires	Difficultés d'accès à un enseignement secondaire de qualité	<ul style="list-style-type: none"> - Insuffisance d'établissements d'enseignement technique - Eloignement des établissements d'enseignement secondaire - Insuffisance de moyens financiers - 	<ul style="list-style-type: none"> - Analphabétisme - Baisse du taux de scolarisation - Difficultés de suivi des étudiants - Déperdition scolaire - Délinquance juvénile - Longues distances à parcourir - Risques d'accidents 	Tous les villages de la Commune	<ul style="list-style-type: none"> - Plaidoyer pour la création des établissements secondaires 	<ul style="list-style-type: none"> - <u>Création, construction d'un bloc de deux salles de classe et équipement pour un CETIC</u> à : Donenkeng1 ; Tsékani ; Taro ; Nyamsong3 ; Biabetom ; Gah ; Ribouati (quartier Merep) ; Ngomo ; Nyamsong2 ; Donenkeng2 ; Nyamsong1 ; Bigna1 - <u>Construction de blocs de 02 salles de classe au CES</u> de : Donenkeng1 (01) , Donenkeng2 (01) ; Bisseuh (03 au Lycée Technique et 03 au Lycée Bilingue) ; Biabezock (06 au Lycées Classique et Moderne) ; Lycée Bilingue de Bfia (03) ; Lycée Technique de Bafia Lambata (03) ;

N°	Secteurs	Problèmes reformulés au niveau communal	Principales causes	Principaux effets	Villages concernés	Besoins formulés	
						Endogènes	Exogènes
							<ul style="list-style-type: none"> - <u>Réhabilitation de salles de classe</u> à : Collège PRI Polyvalent (03) ; - <u>Création, construction d'un bloc de deux salles de classe et équipement pour un CES</u> à : Egona ; Tsékani ; Biabegoura ; Doguem ; Nyouka2 ; Ngomo ; Nyamsong2 ; Bisseuh ; Rigama ; Bigna2 ; Nlo'oh ; - <u>Construction et équipement d'atelier</u> à : Lycée Technique de Bafia Lambata ; - <u>Construction de clôture</u> à : Lycée Bilingue de Bfia, Lycée Technique de Bafia Lambata ; - <u>Construction et équipement de laboratoire</u> à : Lycée Bilingue de Bfia, - <u>Construction de bloc administratif</u> à : Lycée Bilingue de Bfia - <u>Construction de blocs latrines</u> à : Enieg Bfia (02 au nouveau site) ; - <u>Construction et aménagement d'aire de jeux</u> à : Lycée Bilingue de Bfia ; <u>Construction et équipement de cantine scolaire</u> à : Enieg de Bfia (01 au nouveau site) ; - Extension des bâtiments de la Délégation Départementale - <u>Travaux d'achèvement de la clôture</u> du Lycée Classique de Bafia
11	Emploi et Formation Professionnelle	Difficultés d'accès à un emploi stable	<ul style="list-style-type: none"> - Inexistence d'opportunités d'emploi - Inexistence d'entreprises 	<ul style="list-style-type: none"> - Chômage élevé - Exode rural - Pauvreté 	Tous les villages de la	<ul style="list-style-type: none"> - Faire un inventaire des sans emploi 	<ul style="list-style-type: none"> - Promouvoir la création d'entreprises HIMO - Organisation des campagnes de sensibilisation des Elites et Promoteurs

N°	Secteurs	Problèmes reformulés au niveau communal	Principales causes	Principaux effets	Villages concernés	Besoins formulés	
						Endogènes	Exogènes
			<ul style="list-style-type: none"> utilisatrices de main d'œuvre importante 	<ul style="list-style-type: none"> - Délinquance - Consommation des stupéfiants - Découragement - Faible participation aux activités économiques - Sous emploi des jeunes 	Commune		
		<p>Difficultés d'accès à une formation professionnelle</p>	<ul style="list-style-type: none"> - Inexistence de structures de formation professionnelle - Ignorance des jeunes - Faible encadrement des jeunes - Insuffisance de moyens financiers 	<ul style="list-style-type: none"> - Exode - Pauvreté - Délinquance 	Tous les villages de la Commune	<ul style="list-style-type: none"> - Elaborer un répertoire des potentiels demandes en formation - Plaidoyer pour la création de structures de formation professionnelle - Plaidoyer auprès de l'Antenne FNE de Bafia pour la promotion de l'auto emploi 	<ul style="list-style-type: none"> - <u>Création et construction de centres de formation professionnelle</u> à : Donenkeng1 ; Egona ; Tsékani ; Biabetom ; Biabegoura ; - <u>Création, construction d'un bloc de deux salles de classe et équipement pour une SAR/SM</u> à : Egona ; Taro ; Nyamsong3 ; Gah ; Doguem ; Nyouka2 ; Biatsota ; Ngomo ; Nyamsong2 ; Donenkeng2 ; Nyamsong1 ; Bisseuh ; Nlo'oh ;
12	Travail et Sécurité Sociale	<p>Faible couverture des travailleurs par le système de sécurité sociale</p>	<ul style="list-style-type: none"> - Ignorance du système de sécurité sociale - Négligence, Manque de volonté - Manque d'encadrement - Ignorance des procédures d'immatriculation à la CNPS - Faible sensibilisation des populations 	<ul style="list-style-type: none"> - Accidents non couverts - Dépenses absurdes - Difficultés de jouir d'une retraite paisible - Pauvreté - Une grande majorité des travailleurs, non couverts 	Tous les villages de la Commune	<ul style="list-style-type: none"> - Sensibilisation sur l'importance de la couverture sociale - Elaboration d'un répertoire des travailleurs - Sollicitation du sectoriel concerné et la CNPS 	<ul style="list-style-type: none"> - Organiser des campagnes de sensibilisation des populations (04 par ans) - Mise sur pied d'une mutuelle de santé pour les travailleurs
13	Tourisme	<p>Faible valorisation du potentiel touristique existant</p>	<ul style="list-style-type: none"> - Inexistence d'un inventaire des sites touristiques existants - Ignorance de la plus valeur économique dans le secteur 	<ul style="list-style-type: none"> - Pauvreté - Manque à gagner - Perte de devises - Perte de revenus substantiels 	Tous les villages de la Commune	<ul style="list-style-type: none"> - Sensibilisation des populations 	<ul style="list-style-type: none"> - Mise sur pied d'une commission de recensement des sites touristes potentiels dans tous les villages, avec l'appui du sectoriel concerné - Création de Musées de la culture à :

N°	Secteurs	Problèmes reformulés au niveau communal	Principales causes	Principaux effets	Villages concernés	Besoins formulés	
						Endogènes	Exogènes
			<ul style="list-style-type: none"> - Insuffisance des moyens financiers - Eloignement 	<ul style="list-style-type: none"> - Chômage 			<ul style="list-style-type: none"> - Doguem ; - Elaboration d'une plaquettes des circuits touristiques ; - Aménagement d'une plage de sable sur les bords du Mbam ; - Aménagement d'une grotte à Nyamsong2 - Construction d'un parc d'attraction au Centre ville
14	Forêts et Faunes	Disparition progressive de la forêt et de la faune	<ul style="list-style-type: none"> - Braconnage excessif - Pratique des feux de brousse - Destruction du couvert végétal - Coupes non contrôlées des essences - Non reboisement systématique des parcelles coupées - Phénomène d'urbanisation des villages - Faible sensibilisation sur la protection des ressources ligneuses et fauniques 	<ul style="list-style-type: none"> - Déforestation - Forte chaleur - Avancée du désert - Perte de la biodiversité - Erosion des sols - Destruction des plantes médicinales - Hausse de température - Rareté du gibier - Cherté des produits ligneux et fauniques 	Tous les villages de la Commune	<ul style="list-style-type: none"> - Plaidoyer pour la création d'une forêt communautaire - Mise en place des comités de contrôle - Sensibilisation des populations sur la protection des forêts et de la faune 	<ul style="list-style-type: none"> - <u>Création de forêts communautaires</u> à : Donenkeng1 ; Egona ; Biabegoura ; Gah ; Ribouati ; Nyamsong2 ; - <u>Création des pépinières d'essences forestières</u> à : Rionong ; Nlo'oh ; - <u>Création de Postes forestiers</u> à : Doguem ; Ribouati ;

N°	Secteurs	Problèmes reformulés au niveau communal	Principales causes	Principaux effets	Villages concernés	Besoins formulés	
						Endogènes	Exogènes
15	Environnement et Protection de la Nature	Ignorance de l'importance à préserver la nature et à assainir l'environnement	<ul style="list-style-type: none"> - Inexistence d'espaces verts - Mauvaise gestion des ordures ménagères - Création des laveries à côté des plans d'eau - Non collecte des déchets par les ménages - Prolifération des décharges sauvages - Incinération des ordures à l'air libre - Inexistence d'une décharge publique construite selon les normes requises par la loi - Manque d'encadrement 	<ul style="list-style-type: none"> - Pollution de l'air - Santé des personnes menacées - Destruction de l'environnement - Hausse de température - Dégradation des sols 	Tous les villages de la Commune	- Aménagement d'espaces verts	<ul style="list-style-type: none"> - <u>Construction d'une décharge publique conformément aux normes requises par la loi</u> - <u>Construction d'incinérateurs dans les centres de santé</u> - <u>Création de 50 espaces verts</u> - <u>Organisation de campagnes de sensibilisation et de distribution de 1000 moustiquaires imprégnés</u> dans les villages de la Commune - <u>Construction de 1000 bacs à ordures</u> - <u>Construction de la Délégation Départementale</u> - Mise en place d'un programme d'assainissement de la ville
16	Habitat et Développement Urbain	Construction anarchique de l'habitat	<ul style="list-style-type: none"> - Inexistence de plans d'occupation des sols - Absence d'information 	<ul style="list-style-type: none"> - Occupation désordonnée des espaces - Conflits entre voisins 	Tous les villages de la Commune	-	<ul style="list-style-type: none"> - Elaboration d'un plan d'occupations des sols - Promotion des matériaux de construction locaux - <u>Réhabilitation de la voirie urbaine (24 km) :</u> - Nationale n°4 (Total)-Hôtel Relais- carrefour Ndengué sur 05,5 km ; - la bretelle carrefour centre commercial-école publique de Biaberebe - Biabeyakan-Nationale n°4 avec 2 bretelles (EP Biaberebe - chapelle saint Athanase- axe central sur 01,8 km et; Collège Mbono-carrefour lycée technique de Biabeyakan) sur 0,8 km ; - Tronçon centre commerciale (YAYA) - marché du soir sur 01 km ; - Carrefour « Denver »- quartier Bami sur 3,5 km ; - <u>Entretien de la voirie urbaine sur le tronçon :</u>

N°	Secteurs	Problèmes reformulés au niveau communal	Principales causes	Principaux effets	Villages concernés	Besoins formulés	
						Endogènes	Exogènes
							<ul style="list-style-type: none"> carrefour quartier Bami – Eglise Evangélique – descente Levy sur 01,8 km : - Tronçon : SOCPAL – Rimis1 sur 02,2 km - Tronçon : Rue Chevalier-Carrefour Ndengue sur 03 km ; - Tronçon : carrefour Ritop- école du plateau Machia- ancien palais de justice sur 2,5 km ; - Tronçon : centre commerciale (carrefour Express Exchange) – Ngondon - stade AYEM- école plateau Machia sur 6,5 kmm : - Aménagement voie d'accès Résidence MINDCAF : - Tronçon : Biamo (Nloh) – Bord du fleuve sur 03,5 km : - Tronçon : Carrefour Fourgerole – Carrefour Calasanz sur 0,6 km : - Aménagement voie d'accès et cour intérieure de l'EP Rue Chevalier - Elaboration d'un Plan d'Urbanisation - Elaboration d'un Plan de lotissement
17	Domaines, Cadastre et Affaires Foncières	Difficultés d'accès au titre de propriété foncière	<ul style="list-style-type: none"> - Ignorance des procédures administratives - Coût élevé des procédures - Tracasseries - Insuffisance de moyens financiers 	<ul style="list-style-type: none"> - Litiges fonciers - Extorsion des terres - Chevauchement des parcelles 	Tous les villages de la Commune	<ul style="list-style-type: none"> - Sensibilisation et éducation des populations avec l'appui du sectoriel concerné 	<ul style="list-style-type: none"> - Vulgarisation du manuel des procédures foncières - Réduction du coût des procédures
18	Recherche Scientifique et Innovation	Utilisation marginale des résultats de la recherche	<ul style="list-style-type: none"> - Ignorance - Eloignement du sectoriel - Faible vulgarisation des résultats de la recherche - Manque de volonté des populations - Difficultés d'accès aux plants et semences améliorés 	<ul style="list-style-type: none"> - Pauvreté - Conservatisme - Faible productivité - faible rendement - Pauvreté 	Tous les villages de la Commune	<ul style="list-style-type: none"> - Plaidoyer pour un appui du sectoriel concerné 	<ul style="list-style-type: none"> - Campagne de vulgarisation des résultats de la recherche -
19	Commerce	Difficultés à exercer les activités commerciales	<ul style="list-style-type: none"> - Coût élevé des taxes - Insuffisance des marchés aménagés - 	-	Tous les villages de la Commune	-	<ul style="list-style-type: none"> - Construction de 30 hangars au marché Ouatéla et aménagement du marché « Jeudi » - Construction de chambres froides dans les marchés Djoumba et Ouatéla

N°	Secteurs	Problèmes reformulés au niveau communal	Principales causes	Principaux effets	Villages concernés	Besoins formulés	
						Endogènes	Exogènes
		Difficultés à commercialiser les produits agricoles	<ul style="list-style-type: none"> - Inexistence de marchés périodiques - Ignorance des fluctuations des prix - Difficultés de convoier les produits aux lieux de vente - Coût élevé du transport des produits, des points de collecte aux lieux de vente - Mauvais état des pistes rurales - Activités commerciales dépendantes - Difficultés d'accès aux bassins de production - Le gros de la production agricole vendue vient des villages voisins 	<ul style="list-style-type: none"> - Pauvreté - Persistance des maladies - Produits avariés faute de moyens de conservation - Difficultés d'écoulement des marchandises 	Tous les villages de la Commune	<ul style="list-style-type: none"> - Formation des associations des commerçants - Promotion de la production locale 	<ul style="list-style-type: none"> - Construction d'un complexe Marché/Gare routière à Djoumba - <u>Construction de hangars de marché</u> à : Donenkeng1, Egona, Taro ; Nyamsong3 ; Biabegoura ; Nyouka1 ; Ribouati ; Biatsota ; Ngomo ; Nyamsong2 ; Nyamsong1 ; Bisseuh ; Bigna2 ; Nlo'oh ; Biabezock ; Bigna1 - <u>Construction de magasins de stockage</u> à : Biabegoura ; Bisseuh ; Tsékani (quartier Iseri) ; Donenkeng2 ; - <u>Construction de la Délégation Départementale</u> du Commerce
20	Jeunesse et Education Civique	Difficultés d'insertion socio professionnelle des jeunes	<ul style="list-style-type: none"> - Faible participation des jeunes aux activités du CNJC - Inexistence d'un centre de formation des jeunes - Inorganisation des jeunes - Ignorance de facilités qu'offrent certains projets et/ou programme (PAJER-U, PIFMAS) 	<ul style="list-style-type: none"> - Exode rural 	Tous les villages de la Commune	<ul style="list-style-type: none"> - Plaidoyer pour l'extension des activités du CNJC 	<ul style="list-style-type: none"> - <u>Construction de centres de jeunes</u> à : Donenkeng1 ; Egona ; Tsékani ; Taro ; Nyamsong3 ; Biabetom ; Doguem ; Nyouka2 ; Biatsota ; Nyamsong1 ; Nlo'oh ; - <u>Construction d'un bâtiment pour la Délégation Départementale</u> - Intégration des dans le service de participation civique au développement
21	Sports et Education Physique	Difficultés à pratiquer les activités sportives et d'éducation physique	<ul style="list-style-type: none"> - Manque de promotion des activités sportives et d'éducation physique - Insuffisance d'infrastructures sportives - Mauvais entretien des infrastructures existantes - Faiblesse dans l'organisation des activités sportives de 	<ul style="list-style-type: none"> - Perte de talents - Vieillesse précoce - Exode 	Tous les villages de la Commune	<ul style="list-style-type: none"> - Entretien régulier des aires de jeux existants 	<ul style="list-style-type: none"> - <u>Construction d'aires de jeux multidisciplinaires</u> à : Donenkeng1, Tsékani, Taro ; Nyamsong3 ; Rionong ; Biabetom ; Biabegoura ; Doguem ; Nyouka1 ; Nyouka2 ; Biatsota (Biandembe) ; Ngomo ; Nyamsong2 ; Donenkeng2 ; Nyamsong1 ; Bisseuh ; Rigama ; Nlo'oh ; Biabezock ; Bigna1.

N°	Secteurs	Problèmes reformulés au niveau communal	Principales causes	Principaux effets	Villages concernés	Besoins formulés	
						Endogènes	Exogènes
			masse				<ul style="list-style-type: none"> - Organisation des activités sportives de masse - <u>Construction d'un bâtiment pour la Délégation Départementale dans l'EU</u>
22	Petites et Moyennes Entreprises, Economie Sociale et Artisanat	Difficultés à organiser les activités PME	<ul style="list-style-type: none"> - Ignorance des activités artisanales - Faible promotion des activités artisanales 	<ul style="list-style-type: none"> - Pauvreté - Exode 	Tous les villages de la Commune	<ul style="list-style-type: none"> - Promouvoir l'artisanat local 	<ul style="list-style-type: none"> - <u>Appui à la formation d'artisans</u> à : Donenkeng1 (15) ; Tsékani (05) ; Nyamson3 (10) ; Biabegoura (05) ; Nyouka1 (05) ; Biatsota (05) ; Ngomo (05) ; Nyamsong2 (05) ; Donenkeng2 (10) ; Nyamsong1 (05) ; Bigna1 (10) - <u>Construction d'une provenderie</u> à Biabetom ; - <u>Fourniture d'une presse à huile</u> à Nlo'oh ; - <u>Construction de magasins de stockages</u> à : Ribouati ; - <u>Dotation d'une pirogue à moteur</u> à : Bisseuh ; - <u>Constuction de la Délégation Départementale</u>
23	Industries, Mines et Développement Technologique	Faible niveau d'exploitation des ressources naturelles existantes (carrières de sable)	<ul style="list-style-type: none"> - Difficultés d'accès aux sites d'exploitation - Pistes non aménagées - Matériel d'exploitation archaïque - Manque de structures industrielles 	<ul style="list-style-type: none"> - Pauvreté - Manque à gagner 	Tous les villages de la Commune	<ul style="list-style-type: none"> - Aménager et entretenir les pistes existantes 	<ul style="list-style-type: none"> - Organisation du secteur d'exploitants des carrières de sable
24	Transports	Difficultés de mobilité des personnes et des biens	<ul style="list-style-type: none"> - Pistes et routes impraticables en saison des pluies - Coût de transport élevé - Faible organisation du secteur - Insuffisance de gares routières 	<ul style="list-style-type: none"> - Perte des denrées périssables - Conditions difficiles de voyage - Utilisation des moto-taxi et des clandestins "opeps" - Risques d'accidents 	Tous les villages de la Commune	<ul style="list-style-type: none"> - Pratiquer le cantonnage - Plaidoyer avec les responsables des auto-écoles le sectoriel concerné en 	<ul style="list-style-type: none"> - <u>Construction de gares routières</u> à : Biabegoura ; Nyouka2 ; Ribouati ; - <u>Réhabilitation des barrières de pluie dans les axes routiers</u>

N°	Secteurs	Problèmes reformulés au niveau communal	Principales causes	Principaux effets	Villages concernés	Besoins formulés	
						Endogènes	Exogènes
			<ul style="list-style-type: none"> - Inexistence de taxi-brousse - Inexistence des auto-écoles - Mauvais fonctionnement des barrières de pluies - Abandon de certains axes routiers - Relations difficiles avec les FMO 	<ul style="list-style-type: none"> élevés - Pauvreté - Coût élevé du transport 		<ul style="list-style-type: none"> vue de faciliter et alléger l'obtention du permis de conduire 	
25	Poste et Télécommunication	Difficultés à communiquer	<ul style="list-style-type: none"> - Faible couverture du réseau téléphonique - Arrivée des TIC - Réseau mobile instable dans certaines zones 	<ul style="list-style-type: none"> - Baisse du trafic du courrier - Arrimage aux TIC 	Tous les villages de la Commune	-	<ul style="list-style-type: none"> - Extension du réseau téléphonique de (Donenkeng I) - <u>Amélioration de la réceptivité du signal mobile</u> à : Doguem ; Biatsota ; Ngomo ; Nyamsong2 ;
26	Communication	Difficultés d'accès à l'information	<ul style="list-style-type: none"> - Inexistence d'une radio communautaire - Inexistence de points de vente de la presse écrite - Mauvaise qualité de réception du signal audio 	<ul style="list-style-type: none"> - Sous information 	Tous les villages de la Commune	-	<ul style="list-style-type: none"> - <u>Création de radios communautaires</u> à : Ribouati ; Biatsota ; Biabezock ; Bigna1 ; - <u>Extension du bâtiment de la Délégation Départementale</u>
27	Administration Territoriale, Décentralisation, Sécurité, Maintien de l'Ordre	Difficultés à se faire établir certains actes administratifs	<ul style="list-style-type: none"> - Eloignement de la ville - Ignorance et méconnaissance de la loi en la matière - Mauvais relevé des dates de naissance 	<ul style="list-style-type: none"> - Retard dans l'établissement des actes - Non établissement des actes 	Tous les villages de la Commune	<ul style="list-style-type: none"> - Sensibiliser les populations (Chefs de villages) 	<ul style="list-style-type: none"> - <u>Création de centres spéciaux d'Etat Civil</u> à : Egona ; Nyamsong3 ; Biabegoura ; Ribouati ; Biatsota ; Ngomo ; Nyamsong2 ; Nyamsong1 ;
		Actes de banditisme et de vandalisme grandissants	<ul style="list-style-type: none"> - Inexistence d'un poste de Gendarmerie - Inexistence de comités de vigilance - Eloignement des postes des FMO 	<ul style="list-style-type: none"> - Insécurité nocturne - Agressions et vols 	Tous les villages de la Commune	<ul style="list-style-type: none"> - Création de comités de vigilance locaux - Sensibilisation des populations pour une coopération étroite avec les forces de l'ordre 	<ul style="list-style-type: none"> - <u>Création de postes de Gendarmerie</u> à : Donenkeng1 ; Egona ; Tsékani ; Taro ; Nyamsong3 ; Biabetom ; Ribouati ; Biatsota ; Ngomo ; Nyamsong2 ; Donenkeng2 ; Nyamsong1 ;
		Insuffisance et/ou vétusté des infrastructures	<ul style="list-style-type: none"> - Manque d'entretien régulier - Bâtiments obsolètes - Vieux bâtiments de l'époque 	<ul style="list-style-type: none"> - Non fonctionnalité des infrastructures - Encombrement des 	Tous les villages de la	<ul style="list-style-type: none"> - Plaidoyer pour l'affectation du personnel en 	<ul style="list-style-type: none"> - Travaux de rénovation de la Résidence du Sous Préfet ;

N°	Secteurs	Problèmes reformulés au niveau communal	Principales causes	Principaux effets	Villages concernés	Besoins formulés	
						Endogènes	Exogènes
		administratives et équipements	coloniale	bureaux - Moindre qualité du travail - Difficulté à organiser les services internes.	Commune	complément d'effectif	- Construction et équipement d'un Hôtel de police au Centre urbain ; - Extension des bâtiments de la Compagnie de Gendarmerie - Construction d'une case de passage à la Gendarmerie Dotation de la Gendarmerie d'un véhicule 4x4 -
28	Enseignement Supérieur	Difficultés d'accès à l'enseignement supérieur	- Insuffisance de moyens financiers - Inexistence de bourses d'étude pour les bacheliers - Eloignement des institutions universitaires	- Abandon des études universitaires - Exode	Tous les villages de la Commune	-	- Création d'un fonds (50 millions) destiné à faciliter le financement des études supérieures aux méritants
29	Institution communale	Difficultés de mise en œuvre d'une bonne gouvernance	- Absence d'un plan de formation des agents ; - Faible représentativité de l'approche genre - Insuffisance de personnel qualifié - Forte présence du personnel saisonnier et temporaire - Irrégularité de paiement de salaires	-	Tous les villages de la Commune	- Elaborer un plan de renforcement des capacités du personnel en gestion de courrier et liaison, archivages, rédaction administratives - Mettre en œuvre un système de gestion administrative efficient - Contractualiser le personnel en fonction de leurs compétences et des postes et ressources	-

N°	Secteurs	Problèmes reformulés au niveau communal	Principales causes	Principaux effets	Villages concernés	Besoins formulés	
						Endogènes	Exogènes
						disponibles - Régulariser le paiement du salaire du personnel	
			<ul style="list-style-type: none"> - Absence des trois deniers comptes et budgets - Faible mobilisation des recettes propres - Fichier des contribuables non actualisé - Absence des moyens logistiques pour le recouvrement - Absence de production des rapports financiers réguliers par l'Agent financier - 	<ul style="list-style-type: none"> - Faible recouvrement des recettes propres - Difficultés de mettre en place un système efficace de suivi des recouvrements - Taux de recouvrement bas 	Tous les villages de la Commune	<ul style="list-style-type: none"> - Régulariser la situation relative au trois derniers comptes administratifs et budgets - Mettre en place un système efficace de mobilisation des recettes propres - Actualiser le fichier des contribuables - Doter la commune des moyens logistique pour le recouvrement 	-
			<ul style="list-style-type: none"> - Absence de titre de propriété du patrimoine communal - Insuffisance de moyens logistique permettant un entretien régulier des routes et pistes en terre - Insuffisance du personnel de maintenance - Faible valorisation du patrimoine touristique - Bâtiment actuel abritant les services de la Mairie, obsolète et bureaux insuffisants 	<ul style="list-style-type: none"> - Risques de conflits - Difficultés d'atteindre les zones reculées - Agressions nocturnes - Perte des recettes communales - Aménagement anarchique des gares routières par les usagers responsables d'agence de voyage 	Tous les villages de la Commune	<ul style="list-style-type: none"> - Sécuriser le patrimoine communal - Recruter le personnel de maintenance - Valoriser le patrimoine touristique de la commune - Elaboration d'un plan de formation des agents communaux 	<ul style="list-style-type: none"> - Construction d'un nouvel Hôtel de Ville - Achat d'un véhicule 4x4 - Achat d'un camion Benne - Achat d'une pelle chargeuse - Achat d'une niveleuse - Achat d'un Carerpillar - Construction et équipement d'un garage communal - Réhabilitation de la bibliothèque municipale existante - Construction d'un bureau d'archives - Travaux cadastraux et d'inventaire du patrimoine communal - Formation des élus locaux à la maîtrise d'ouvrage local et à la stratégie de

N°	Secteurs	Problèmes reformulés au niveau communal	Principales causes	Principaux effets	Villages concernés	Besoins formulés	
						Endogènes	Exogènes
			<ul style="list-style-type: none"> - Principales rues de l'EU, non éclairées - Mauvaise viabilisation et fonctionnalité des marchés - Difficultés d'entretenir de façon régulière, la voirie publique - Espaces gares routières non aménagés et non fonctionnels 			<ul style="list-style-type: none"> - Fonctionnement du Comité Communal de Suivi Evaluation (CCSE) - Acquisition des titres de propriétés sur la totalité des biens de la Commune - Campagne de sensibilisation et de lutte contre l'incivisme fiscal - Renforcer la collaboration Mairie, diaspora et communauté 	développement

IV.5- Tableau de synthèse des 08 microprojets prioritaires par village et au niveau de l'Espace Urbain

Tableau 27 : Fiches des projets prioritaires

N°	VILLAGES	PROJETS									Priorité des priorités	
		Projets Sociaux					Projets Economiques				Projet	Justificatio n
		1	2	3	4	5	1	2	3			
1	Biabegoura	Construction d'un forage à PMH à la Chefferie	Constructio n d'un forage à PMH à Koto	Création, construction d'un bloc de deux salles de classe et équipement d'une école maternelle et primaire après la Mosquée	Extension du réseau électrique sur le tronçon Transformateur-Koto-limite Kiiki (03 km)	Réhabilitation de la piste Biabegoura-Yakan (04 km)	Construction d'un pont sur la rivière (Ta uWan) sur la route Biabedoura-Biabeyakan (4km)	Extension du réseau électrique (MT/BT) et installation d'un transformateur à Koto sur 3 km	Constructio n d'un point d'eau à utilisation agricole à Koto	Constructio n d'un forage à PMH à la Chefferie	Eradiquer les maladies d'origine hydrique	
Coût	9 000 000	9 000 000	19 000 000	16 500 000	4 500 000	34 000 000	45 000 000	9 000 000	9 000 000			
2	Biabeyakan	Construction d'un forage à PMH à la Chefferie	Renforcem ent de la capacité du transformateur actuel	Construction d'un forage à PMH au secteur A (Chez M. Zom Zacharie)	Construction d'un forage à PMH au secteur B (chez M. Ebong Hilarion)	Construction d'un foyer multifonction (R + 1) à la Chefferie)	Construction d'une case communautaire et d'animation à la chefferie	Réhabilitatio n de l'axe chefferie biabeyakan-école Messanssa ng en passant par Dooh gheen (4 km)	Constructio n d'un magasin de stockage	Constructio n d'un forage à PMH à la Chefferie	Eradiquer les maladies d'origine hydrique	
Coût	9 000 000	PM	9 000 000	9 000 000	100 000 000	20 000 000	40 000 000	10 000 000	9 000 000			
3	Biabetom	Extension du réseau électrique sur 05 km : Entrée	Constructio n de 01 forage à PMH à l'école	Construction de 01 forage à PMH à Entrée Damdan	Création, construction et équipement d'un bloc de	Réhabilitation de l'axe routier EPC-Doniribouem sur 03 km	Réhabilitation de la piste reliant l'antenne – dix milles	Constructio n d'un Centre d'Education et d'Action	Constructio n d'une provenderie	Extension du réseau électrique sur 05 km : Entrée	Améliorer le cadre de vie des populations et limiter	

N°	VILLAGES	PROJETS								Priorité des priorités	
		Projets Sociaux					Projets Economiques			Projet	Justification
		1	2	3	4	5	1	2	3		
		Damdand-Avenue Doniribouem (03 km) ; Entrée Damdan-Itibereng (01 km) ; Entrée Damdan-Biabetom 1 km)	annexe de Messansang		02 salles de classe pour un CETIC		logements-route de Yakan (5 km)	Communautaire		Damdand-Avenue Doniribouem (03 km) ; Entrée Damdan-Itibereng (01 km) ; Entrée Damdan-Biabetom 1 '01 km)	l'insécurité nocturne
Coût		27 500 000	9 000 000	9 000 000	60 000 000	4 500 000	50 000 000	50 000 000	100 000 000	27 500 000	
4	Biatsota	Construction d'un forage à PMH à Biandembe	Construction d'un foyer culturel à la Chefferie	Aménagement d'une aire de jeux pour le foot ball, aux dimensions normées à Biandembe	Construction d'un forage à PMH à la Chefferie	Réhabilitation de l'axe routier : Bafia-Biatsota-fleuve Mbam (10 km)	Construction d'un hangar de marché	Construction d'une case communautaire	Construction d'un magasin de stockage	Construction d'un forage à PMH à Biandembe	Eradiquer les maladies d'origine hydrique
Coût		9 000 000	18 000 000	3 000 000	9 000 000	15 000 000	10 000 000	20 000 000	15 000 000	9 000 000	
5	Biabezock	Extension du réseau électrique sur 05 km	Construction d'un forage PMH au Lycée Classique et Moderne	Extension de l'adduction d'eau sur 03 km à l'intérieur du village	Bitumage de l'axe principal sur 05 km	Création, construction d'un bloc de deux salles de classe et équipement d'une école primaire	Réhabilitation de la piste Délégation départementale de l'Agriculture-carrefour Sanga (7 km)	Réhabilitation de la piste carrefour Ngae moïse-bord du fleuve – Rebal à Nfin (Mbam) avec 3	Construction d'un magasin de stockage carrefour carrefour Ngae moïse	Extension du réseau électrique sur 5 km	Améliorer le cadre de vie des populations et limiter l'insécurité nocturne

N°	VILLAGES	PROJETS								Priorité des priorités	
		Projets Sociaux					Projets Economiques			Projet	Justification
		1	2	3	4	5	1	2	3		
								ponceaux (Bouamsang Duem Nchor, Wu dui) 5 km			
Coût		20 312 500	9 000 000	10 500 000	300 000 000	19 000 000	70 000 000	50 000 000	15 000 000	19 250 000	
6	Bigna I	Construction d'un forage PMH à Ba'An	Construction d'un forage PMH à Gac'Tag	Construction d'un forage PMH à Don-Kaï	Extension du réseau électrique sur 03 km (de Go'Odo à Gamba)	Construction d'un forage PMH à Go'odo	Construction d'un Foyer culturel de 100 places	Réhabilitation des axes routiers lycée technique de Bafia – CES Mereng avec ponceau sur Gamba (6 km)	Construction d'un hangar de marché au carrefour transformateur	Construction d'un forage PMH à Ba'An	Eradiquer les maladies d'origine hydrique
Coût		9 000 000	9 000 000	9 000 000	75 000 000	9 000 000	20 000 000	60 000 000	10 000 000	9 000 000	
7	Bigna II	Construction d'un forage PMH à l'école publique de Bigna II	Construction d'un forage PMH au centre de santé	Réhabilitation de l'axe routier Bigna II-Bigna I (05 km)	Construction d'un foyer culturel à Bigna II	Construction d'un bâtiment au centre de santé	Construction d'un magasin de stockage	Construction d'une case communautaire	Réhabilitation de la route Savana (Hôtel) -Ces Mereng 9 km	Construction d'un forage à l'école publique de Bigna II	Eradiquer les maladies d'origine hydrique
Coût		9 000 000	9 000 000	7 500 000	18 000 000	18 000 000	15 000 000	20 000 000	90 000 000	9 000 000	
8	Bisseuh	Construction de 01 forage à PMH à	Construction de 01 forage à	Création, construction et équipement	Extension du réseau électrique sur	Création, construction et équipement	Réhabilitation du poste agricole	Construction d'un hangar pour	Ouverture d'une route reliant	Construction de 01 forage à	Eradiquer les maladies

N°	VILLAGES	PROJETS								Priorité des priorités	
		Projets Sociaux					Projets Economiques			Projet	Justification
		1	2	3	4	5	1	2	3		
		entrée Chefferie	PMH chez « le compétent » vers l'Eglise	d'un centre de santé (à la sortie de la Chefferie	03 km	d'un bloc maternel bilingue		le marché	Bisseuh-Doniriboum (12 km)	PMH à entrée Chefferie	d'origine hydrique
Coût		9 000 000	16 500 000	30 000 000	5 000 000	18 000 000	8 000 000	10 000 000	120 000 000	9 000 000	
9	Doguem	Extension du réseau électrique sur 04 km	Construction de 01 forage à PMH à la Chefferie	Réfection d'un pont vers la limite avec l'Arrondissement de Kiiki	Réhabilitation du tronçon Doguem-Gah (05 km)	Réhabilitation du tronçon : Doguem-Riohono (02 km)	Construction d'un pont sur la rivière Fucul	Réhabilitation de la route Doguem-Gah (5 km)	Construction d'une case communautaire	Extension du réseau électrique sur 04 km	Améliorer le cadre de vie des populations et limiter l'insécurité nocturne
Coût		16 250 000	9 000 000	2 500 000	12 500 000	5 000 000	50 000 000	50 000 000	20 000 000	22 000 000	
10	Donenkeng I	Construction d'un pont sur le cours d'eau Déra	Réhabilitation du forage derrière la chefferie	Création, construction d'un bloc de deux salles de classe et équipement d'un CETIC	Construction de 02 blocs de salles de classe au CES	Construction d'un centre de santé	Construction d'un hangar pour le marché	Construction d'un pont en matériaux définitifs sur la rivière Déra	Construction d'une case communautaire	Construction d'un pont sur le cours d'eau Déra	Faciliter la mobilité des personnes et des biens
Coût		27 380 903	2 000 000	100 000 000	38 000 000	30 000 000	12 500 000	25 000 000	20 000 000	27 380 903	
11	Donenkeng II	Construction d'un forage PMH à l'école publique de Ko'Odo	Extension du réseau électrique sur 02 km : Axe Hôpital-Ko'odo	Construction d'un forage PMH à l'hôpital de Donenkeng	Construction de 02 blocs de 04 salles de classe au nouveau site du CES	Construction de 01 bloc de 02 salles de classe à l'école publique de Ko'odo	Ouverture d'une piste agricole partant du carrefour EP de Dokeng – quartier	Construction d'un hangar au marché de Ko'odo	Construction d'un magasin de stockage à Ko'odo	Construction d'un forage PMH à l'école publique de Ko'Odo	Eradiquer les maladies d'origine hydrique

N°	VILLAGES	PROJETS								Priorité des priorités		
		Projets Sociaux					Projets Economiques			Projet	Justification	
		1	2	3	4	5	1	2	3			
							Nylon à Nzibo (8 km)					
Coût		9 000 000	11 000 000	9 000 000	38 000 000	19 000 000	12 500 000	10 000 000	15 000 000	9 000 000		
12	Doniribouem	Extension du réseau électrique sur 07 km : Axe Biabetom-Yakan (04 km) ; axe Nyouka-Doniribouem (03 km)	Bitumage des axes routiers : Messanssang-Ykan (04 km) ; Nyouka-Doniribouem (03 km)	Création, construction et équipement d'un centre de santé	Construction de 01 forage à PMH à Dion Well	Création, construction d'un bloc de deux salles de classe et équipement d'un CETIC	Construction d'un magasin de stockage	Construction d'une route reliant Doniribouem à Moukem (4 km)	Construction et équipement d'une maison communautaire	Extension du réseau électrique sur 07 km : Axe Biabetom-Yakan (04 km) ; axe Nyouka-Doniribouem (03 km)	Améliorer le cadre de vie des populations et limiter l'insécurité nocturne	
Coût		38 500 000	240 000 000	30 000 000	9 000 000	60 000 000	15 000 000	40 000 000	20 000 000	38 500 000		
13	Egona	Création, construction et équipement d'un centre de santé à Fouata	Création d'un centre spécial d'Etat Civil	Création, construction et équipement d'un bloc maternel	Extension du réseau électrique de Bonabéri à Nylon (02 km)	Réhabilitation de la piste agricole de Bonabéri à Ngomo (07 km)	Magasin de stockage	Réhabilitation de la piste agricole Donenkeng – Nylon (Egona)-Ngomo 7 km	Construction d'un hangar pour le marché	Création, construction et équipement d'un centre de santé à Fouata	Assurer une meilleure couverture sanitaire des populations	
Coût		30 000 000	1 000 000	19 000 000	11 000 000	17 500 000	15 000 000	70 000 000	18 000 000	30 000 000		
14	Fatoh I	Construction d'un forage PMH à Meroni	Construction d'un forage PMH à	Extension du réseau électrique triphasé du	Construction et équipement d'un bloc de	Construction d'une propharmacie et dotation en	Construction et équipement d'une unité	Construction d'une case	Construction d'un hangar de marché	Construction d'un forage PMH à	Eradiquer les maladies d'origine	

N°	VILLAGES	PROJETS								Priorité des priorités		
		Projets Sociaux					Projets Economiques			Projet	Justification	
		1	2	3	4	5	1	2	3			
			Sandja	Centre urbain à Fatoh I via Meroni (03 km)	02 salles de classe à l'école maternelle de Biamo	médicament de première nécessité	de transformation des noix de palme en huile de palme (presseoire)	communautaire			Meroni	hydrique
Coût		9 000 000	9 000 000	20 000 000	19 000 000	15 000 000	850 000	20 000 000	10 000 000	9 000 000		
15	Fatoh II	Création, construction et équipement d'un centre de santé	Construction de d'un forage PMH à Boumajouh	Electrification des voies publiques dans le village sur 05 km	Construction de d'un forage PMH à Aviation	Construction d'une propharmacie et dotation en médicament de première nécessité	Construction d'un hangar de marché au carrefour « Sandja »	Aménagement du pont de Guen	Construction d'une case communautaire	Création et construction d'une station piscicole	Créer une activité génératrice de revenu et pallier à la carance des populations en protéines animales	
Coût		30 000 000	9 000 000	27 500 000	15 000 000		10 000 000	50 000 000	20 000 000	3 500 000		
16	Gah	Création, construction d'un bloc de deux salles de classe et équipement d'une école primaire à Gahinebi	Création, construction et équipement d'un centre de santé à Gahinebi	Construction et équipement d'un foyer culturel à Gahinebi	Construction de 01 forage à PMH à Gahinebi	Extension du réseau électrique triphasé sur 02 km	Ouverture d'une piste agricole de Gah (chefferie) – Doniribouem (église) 5 km	Construction d'un hangar de marché après la mosquée de Gah	Construction d'un magasin de stockage près de l'église Judée de Shalolm de Gah	Création, construction d'un bloc de deux salles de classe et équipement d'une école primaire à	Faciliter la scolarisation des enfants en leur évitant de longues distances à parcourir et les risques	

N°	VILLAGES	PROJETS								Priorité des priorités	
		Projets Sociaux					Projets Economiques			Projet	Justificatio n
		1	2	3	4	5	1	2	3		
		reb								Gah ine bi reb	d'accident
Coût		19 000 000	30 000 000	18 000 000	9 000 000	11 000 000	50 000 000	10 000 000	15 000 000	19 000 000	
17	Goufan I	Création, construction et équipement d'un bloc maternel	Construction de 01 forage à PMH à l'école publique	Construction de 01 forage à PMH à Don i Mbang	Construction d'un complexe sportif	Renforcement de la capacité du transformateur actuel	Réhabilitation de l'axe routier : Don i Mbang-Goufan II (03,5 km)	Construction d'un hangar de marché de 100 places	Construction d'un magasin de stockage du cacao d'une capacité de 100 tonnes	Création, construction et équipement d'un bloc maternel	Faciliter la scolarisation des enfants en leur évitant de longues distances à parcourir et les risques d'accident
Coût		18 000 000	9 000 000	9 000 000	150 000 000	8 000 000	8 750 000	10 000 000	15 000 000	18 000 000	
18	Goufan II	Création, construction et équipement d'un centre de santé	Réhabilitation du forage (Irep)	Création, construction d'un bloc de deux salles de classe et équipement d'une 2 ^{me} école primaire (Chefferie)	Extension du réseau électrique de Mangon à Irep (03 km)	Création d'un centre spécial d'Etat Civil	Ouverture d'une piste reliant Goufan 2 (carrefour Tsekani) à Mouko par Nkowom (4,5 km)	Construction d'un magasin de stockage	Ouverture d'une piste agricole Goufan 2-Mereng avec un pont sur la rivière Song (5,5 km)	Création, construction et équipement d'un centre de santé	Assurer une meilleure couverture sanitaire des populations
Coût		30 000 000	2 500 000	19 000 000	16 500 000	1 000 000	45 000 000	15 000 000	55 000 000	30 000 000	
19	Lable	Construction de 02 blocs de 04 salles de classe au CES de	Création, construction et équipement d'un	Construction de 01 forage à PMH au quartier Zimboo	Construction de 01 forage à PMH au CES de Lablé	Création, construction et équipement d'un bloc maternel au	Construction d'une case communautaire à la chefferie	Réhabilitation de la piste Carrefour Sanga-Délégation	Réhabilitation du forage destinée à arroser les cultures	Construction de 02 blocs de 04 salles de classe au	Faciliter la scolarisation des enfants en leur évitant

N°	VILLAGES	PROJETS								Priorité des priorités	
		Projets Sociaux					Projets Economiques			Projet	Justification
		1	2	3	4	5	1	2	3		
		Lablé	centre de santé au quartier Meina (Chefferie)			quartier Mejna		agriculture par Biabezock (8 km)	Badiam - Lablé	CES de Lablé	de longues distances à parcourir et les risques d'accident
Coût		38 000 000	30 000 000	9 000 000	9 000 000	19 000 000	20 000 000	27 000 000	5 000 000	38 000 000	
20	Ngomo	Construction de 01 forage à PMH à Ndjara Ngomo (chez M. Alima)	Construction de 01 forage à PMH à Ngomo Centre (chez M. Bikaka)	Construction de 01 forage à PMH à Ndjara Ngomo (chez M. Amoh)	Construction et équipement d'un foyer culturel multifonctionnel à Ngomo centre	Création, construction et équipement d'un centre de santé à Ngomo centre	Construction d'un hangar de marché périodique à Ndjara Ngomo	Réhabilitation de la route Nylon-Ndjara Ngomo (5 km)	Construction d'un magasin de stockage à Ndjara Ngomo	Construction de 01 forage à PMH à Ndjara Ngomo (chez M. Alima)	Eradiquer les maladies d'origine hydrique
Coût		9 000 000	9 000 000	9 000 000	18 000 000	30 000 000	10 000 000	50 000 000	15 000 000	9 000 000	
21	Nloh	Construction de 01 forage à PMH à l'école publique d'application de Biamo Nloh	Construction de 01 forage à PMH au quartier Nloh	Construction d'un bloc de 02 salles de classe à l'école publique d'application de Biamo Nloh	Equipement du centre de santé à Biamo Nloh	Construction et équipement d'un foyer culturel	Construction d'une case communautaire	Construction d'un poste agricole	Construction d'un hangar de marché	Construction de 01 forage à PMH à l'école publique d'application de Biamo Nloh	Eradiquer les maladies d'origine hydrique
Coût		9 000 000	9 000 000	19 000 000	30 000 000	18 000 000	20 000 000	15 000 000	15 000 000	9 000 000	
22	Nyamsong I	Création, construction et équipement	Création, construction et équipement	Construction de 01 forage à PMH à Biabi	Construction de 01 forage à PMH à l'EPC	Création, construction d'un bloc de deux salles de	Construction d'un magasin de stockage à Mada	Ouverture d'une piste agricole Nyamsong I	Construction d'un pont sur rivière Jombireng)	Création, construction et équipement	Faciliter la scolarisation des enfants en

N°	VILLAGES	PROJETS								Priorité des priorités	
		Projets Sociaux					Projets Economiques			Projet	Justification
		1	2	3	4	5	1	2	3		
		de 01 bloc de 02 salles de classe pour une école publique	t d'un centre de santé			classe et équipement d'un CETIC		(ancienne route ydé quartier Biabi-quartier TsokifiDjang -Nyamsong à Djem rivière Jombireng) 5 km		de 01 bloc de 02 salles de classe pour l'école publique	leur évitant de longues distances à parcourir et les risques d'accident
Coût		19 000 000	30 000 000	9 000 000	9 000 000	60 000 000	15 000 000	50 000 000	38 000 000	19 000 000	
23	Nyamsong II	Construction d'une aire de jeu de football aux dimensions réglementaires	Construction d'un foyer culturel	Construction d'un forage à PMH à Youdoung chapelle	Construction d'un forage à PMH à Biabewouroung (chez M. Kpak)	Création, construction et équipement d'un centre de santé	Construction d'un hangar de marché	Construction d'un magasin de stockage	Ouverture d'une piste agricole du carrefour ancienne léproserie de Nyamsong – Ndjara-Ngomo (8 km)	Construction d'un hangar de marché	Accroître les revenus afin de subvenir aux besoins élémentaires de la famille
Coût		2 500 000	18 000 000	9 000 000	9 000 000	30 000 000	10 000 000	15 000 000	80 000 000	7 500 000	
24	Nyamsong III	Extension du réseau électrique de Manteck-Gamba-Don	Construction d'un forage à PMH à Dobatchem	Réhabilitation d'une piste de Manteck à Gamba (03 km)	Création, construction et équipement d'un centre	Création, construction et équipement d'un bloc de deux salles de	Construction d'un hangar au carrefour Mantack Grégoire	Aménagement de la piste agricole carrefour	Construction d'une case communautaire	Extension du réseau électrique de Manteck-Gamba-Dan	Améliorer le cadre de vie des populations et limiter

N°	VILLAGES	PROJETS								Priorité des priorités	
		Projets Sociaux					Projets Economiques			Projet	Justification
		1	2	3	4	5	1	2	3		
		Jean (04 km)			de santé	classe pour une école primaire		ENIEG-gamba avec bretelle dan Jean (7 km)		(04 km)	l'insécurité nocturne
Coût		8 000 000	9 000 000	7 500 000	30 000 000	19 000 000	15 000 000	70 000 000	20 000 000	8 000 000	
25	Nyouka I	Construction de 01 forage à PMH à la Chefferie	Création, construction d'un bloc de deux salles de classe et équipement d'une école primaire à Goss	Réhabilitation du tronçon : Goudron-Goss (04 km)	Réhabilitation du tronçon : ChôomiSing-Riohono (06 km)	Extension du réseau électrique dans le village sur 05 km	Ouverture d'une piste agricole de la chefferie – « Goss » (04 km)	Construction d'une case communautaire	Construction d'un magasin de stockage	Construction de 01 forage à PMH à la Chefferie	Eradiquer les maladies d'origine hydrique
Coût		9 000 000	19 000 000	6 000 000	9 000 000	16 000 000	40 000 000	20 000 000	15 000 000	9 000 000	
26	Nyouka II	Construction de 01 forage à PMH à la Chefferie	Extension du réseau électrique triphasé sur 03 km	Création, construction et équipement d'un centre de santé	Construction d'une aire de foot ball aux dimensions normées	Réhabilitation du tronçon : Nyouka II-Biamo-Doniribouem (06 km)	Réhabilitation du tronçon Nyouka 2-Doniribouem (5 km)	Création, construction et équipement d'un poste agricole	Réhabilitation Du Tronçon Nyouka 2 – Doguem (7km)	Construction de 01 forage à PMH à la Chefferie	Eradiquer les maladies d'origine hydrique
Coût		9 000 000	6 000 000	30 000 000	2 500 000	15 000 000	5 000 000	12 000 000	70 000 000	9 000 000	
27	Ribouati	Construction de 01 forage à PMH à la Chefferie	Création, construction et équipement d'un	Création, construction et équipement d'un CETIC à Merep	Extension du réseau électrique dans le village sur 04	Réhabilitation du tronçon : Merep-Bgabga (03 km)	Ouverture d'une piste agricole Bafia-Bokito-Doniribouem	Construction d'un pont sur le ruisseau Nsiomu	Construction d'une case communautaire	Construction de 01 forage à PMH à la Chefferie	Eradiquer les maladies d'origine hydrique

N°	VILLAGES	PROJETS								Priorité des priorités	
		Projets Sociaux					Projets Economiques			Projet	Justification
		1	2	3	4	5	1	2	3		
			centre de santé à Merep		km		par Mereb Me Gbagba (7 km)	Melen			
Coût		9 000 000	30 000 000	60 000 000	6 000 000	4 500 000	70 000 000	30 000 000	20 000 000	9 000 000	
28	Rigama	Construction de 01 forage à PMH à la chefferie	Construction de 01 forage à PMH au marché Djoumba	Extension du réseau électrique sur 04 km	Construction de 01 forage à PMH à l'école maternelle	Construction et équipement d'un bloc de deux salles de classe à l'école maternelle de Messansang	Construction de la route marché Djoumba-Tiasso-Route collège Mbomo (5 km)	Construction d'un forage à Tiasso	Réhabilitation de la piste rurale, Nationale n° 4-Dom Dom (05 km)	Construction de 01 forage à PMH dans le village	Eradiquer les maladies d'origine hydrique
Coût		9 000 000	6 000 000	19 000 000	8 000 000	25 000 000	50 000 000	9 000 000	7 500 000	9 000 000	
29	Rionong	Construction et équipement d'un CSI annexé à l'école des Infirmiers Diplômés d'Etat	Equipement de l'EP de Rionong en tables-bancs (125) ;	Construction d'un forage à PMH à Itan à Deung	Réhabilitation de l'axe routier Chefferie-Biyack1-Biyack2 (07 km)	Réhabilitation d'un bloc de 02 salles de classe à l'EP de Rionong	Construction d'une case communautaire (case d'arbitrage et conciliation) près de l'école des Aides soignants de Bafia – Rionong	Réhabilitation de la route Rionong centre – Nationale n°4 au lieu dit Bigna près du poste de contrôle de police à l'entrée de la ville de Bafia (5 km)	Réhabilitation de la route Rionong centre – rivière Song en passant par Bigha (bassin de production) 6 km	Construction et équipement d'un CSI annexé à l'école des Infirmiers Diplômés d'Etat	Diminuer le taux de mortalité par des soins de santé de bonne qualité
Coût		31 057 000	750 000	9 000 000	9 000 000	5 200 000	20 000 000	5 000 000	60 000 000	31 057 000	
30	Sanam	Extension du	Création,	Aménagement,	Construction	Construction	Constructio	Ouverture	Constructio	Extension	Améliorer

N°	VILLAGES	PROJETS								Priorité des priorités	
		Projets Sociaux					Projets Economiques			Projet	Justification
		1	2	3	4	5	1	2	3		
		réseau électrique sur les axes : Biamo-Bape (07 km) ; axe lourd-Fidieuk Fibang via la Chefferie (02 km) km :	construction et équipement d'un bloc maternel	du stade de Sanam (réfection de l'aire de jeux aux dimensions requises, construction d'une piste d'athlétisme et équipements)	d'une pharmacie et dotation en médicament de première nécessité	d'un forage à PMH à la Chefferie	n d'un hangar au carrefour Sanam	d'une piste agricole axe routier –Fidieck Fimbang (12 km)	n d'une case communautaire	du réseau électrique sur les axes : Biamo-Bape (07 km) ; axe lourd-Fidieuk Fibang via la Chefferie (02 km) km :	le cadre de vie des populations et limiter les agressions nocturnes
Coût		28 437 500	19 000 000	7 000 000	12 000 000	9 000 000	10 000 000	12 000 000	20 000 000	28 437 500	
31	Taro	Extension du réseau électrique du carrefour Abeb à Rogo (04 km)	Création, construction et équipement d'un centre de santé	Réhabilitation de la pompe à motricité humaine du puits	Création, construction et équipement d'un bloc maternel	Construction d'un forage à PMH à Ntodon	Création et construction d'un poste agricole	Construction d'un hangar de marché	Ouverture et construction d'une piste agricole reliant la chefferie Taro au village Bouraka en passant par Ntodong avec pont sur la rivière Fama	Extension du réseau électrique du carrefour Abeb à Rogo (04 km)	Améliorer le cadre de vie des populations et limiter l'insécurité nocturne
Coût		6 000 000	30 000 000	1 000 000	19 000 000	9 000 000	8 000 000	15 000 000	3 200 000	6 000 000	

N°	VILLAGES	PROJETS								Priorité des priorités	
		Projets Sociaux					Projets Economiques			Projet	Justification
		1	2	3	4	5	1	2	3		
32	Tsekani	Création, construction et équipement d'un bloc maternel	Création, construction d'un bloc de deux salles de classe et équipement d'un CES	Construction d'un pont sur le cours d'eau Baka-Mereng	Construction d'un pont sur le cours d'eau Fama	Construction d'un forage PMH à Djaga	Construction d'un hangar de marché à Iseri	Ouverture et construction d'une piste agricole de la chapelle EPC de Djem Canaan à la chefferie tchékani avec pont sur la rivière Fama (5 km)	Création et construction d'un poste agricole	Construction d'un hangar de marché à Iseri	Faciliter la commercialisation des produits agricoles
Coût		19 000 000	19 000 000	6 000 000	6 000 000	8 000 000	15 000 000	5 000 000	9 000 000	15 000 000	
Espace Urbain	- Biaberebe - Rimis I - Rimis II - Rizotse	Mise en place d'un système d'éclairage public à l'énergie solaire	Construction d'une clôture à l'école publique de Biaberebe (groupe I et II)	Mise en place d'un programme d'assainissement de la ville	Construction des points d'eau potables dans les établissements scolaires	Réhabilitation de l'axe bitumé : carrefour Total-Hôtel Relais sur 4 km et la bretelle carrefour centre commercial-école publique de Biaberebe sur 2,5 km	Construction d'un complexe marché-gare routière à Djoumba	Construction de 30 hangars au marché Ouatéla et aménagement du marché « Jeudi »	Construction de chambres froides dans les marchés Djoumba et Ouatéla	Construction d'une clôture à l'école publique de Biaberebe (groupe I et II)	Sécurisation des élèves
Coût		450 000 000	10 000 000	150 000 000	80 000 000	650 000 000	350 000 000	300 000 000	250 000 000	10 000 000	

-V-

PLANIFICATION

STRATEGIQUE

V- PLANIFICATION STRATEGIQUE

V.1- Vision développement

De manière générale, la vision que la Commune de Bafia a pour le développement de son Arrondissement, est : « **à l'horizon 2035, Bafia est une capitale Régionale où toutes les couches de la population ont accès aux services sociaux de qualité et s'investissent dans les activités créatrices de richesse dans le stricte respect des normes environnementales** » et plus spécifiquement il sera question :

- ▶ Sur le plan social de :
 - ✓ Passer d'un taux de couverture en eau potable de 6 à 60% ;
 - ✓ Passer d'un taux de couverture sanitaire de 30 à 80 % ;
 - ✓ Passer d'un taux de couverture en voies de communication de 30 à 80 % ;
 - ✓ Passer d'un taux d'accès à l'éducation de qualité e 50 à 90 % ;
 - ✓ Passer d'un taux de couverture en énergie électrique de 60 à 90 % ;
 - ✓ Passer d'un taux de fourniture en énergie électrique de 5 à 95 %.

- ▶ Sur le plan économique :
 - ✓ Plaidoyer pour la création d'une zone franche économique Régionale ;
 - ✓ Promouvoir les activités touristiques sur les rives droites du fleuve Mbam en vue d'y créer des plages ;
 - ✓ Promouvoir les conditions favorables à l'éclosion des activités économiques ;

- ▶ Sur le plan culturel :
 - ✓ Promouvoir la culture et les langues locales

V.2- Cadre logique par secteur

CADRE LOGIQUE SECTEUR AGRICULTURE

PROBLEME (SECTORIEL) : Baisse de la production agricole

Tableau 28 : Cadre Logique Secteur AGRICULTURE

	Logique d'intervention	Indicateur objectivement vérifiable	Moyens / Sources de vérification	Suppositions / Hypothèse de réalisation
Objectif global	Améliorer la production agricole locale			
Objectifs spécifiques	1- Renforcer l'encadrement technique	- Création, construction et équipement de 13 postes agricoles - Affectation de 13 chefs de poste agricole	- DD MINEPAT - Commune - DD MINADER	- Financement disponible - Personnel d'encadrement, disponible
	2- Améliorer les conditions d'exercice des activités agricoles	235 agriculteurs locaux formés et recyclés	- DD MINEPAT - Commune - DD MINADER	- Bonne gouvernance - Climat social serein - Financement disponible
	3- Promouvoir la transformation locale des produits agricoles	Construction 5 unités de transformation de produits agricoles	- DD MINEPAT - Commune - DD MINADER	- Bonne gouvernance - Climat social serein - Financement disponible
OS1Résultat 1	1.1- Postes agricoles accrus	- Création, localisation, construction et équipement de 13 postes agricoles - Affectation de 13 chefs de poste agricole	- DD MINEPAT - Commune - DD MINADER	- Financement disponible - Personnel d'encadrement, disponible
OS1Résultats 2	1.2- Techniques agricoles modernes maîtrisées	235 agriculteurs locaux formés et/ou recyclés	- DD MINEPAT - Commune - DD MINADER	- Bonne gouvernance - Climat social serein - Financement disponible
OS2 Résultat 1	2.1- L'accès aux intrants et semences améliorées facilité	Nombre d'intrants distribués	- DD MINEPAT - Commune -DD MINADER	- Bonne gouvernance - Climat social serein - Financement disponible
OS2 Résultat 2	2.2- Les équipement des agriculteurs sont renforcés et améliorés	Equipements et matériel agricoles distribués	- DD MINEPAT - Commune -DD MINADER	- Bonne gouvernance - Climat social serein - Financement disponible
OS3 Résultat 1	3.1- Activités post-récoltes améliorées	5 unités de transformation de produits agricoles construites	- DD MINEPAT - Commune - DD MINADER	- Bonne gouvernance - Climat social serein - Financement disponible
	Activités	Moyens (Tâches)	Coûts	Conditions préalables de réalisation
OS.1Résultat 1 : Postes agricoles accrus	1.1.1- Accroître le nombre de postes agricoles au sein de la Commune	1.1.1.1 - Création, localisation, construction et équipement de 13 postes agricoles	260 000 000	Financement disponible
		1.1.1.2- Affectation de 13 chefs de poste agricoles	P M	
OS.1Résultat 2 :	Activités	Moyens (Tâches)	Coûts	Conditions préalables de réalisation

Techniques agricoles modernes maîtrisées	1.2.1- Appuyer les agriculteurs dans la fabrication d'intrants (engrais, compost) agricoles organiques	1.2.1.1- Organiser 11 séminaires et ateliers de recyclage et de remise à niveau de 235 agriculteurs à : Biabegoura (20) ; Doguem (30) ; Nyouka1 (20) ; Ribouati (75) ; Biatsota (20) ; Bisseuh (15) ; Rigama (20) ; Bigna2 (10) ; Nlo'oh (10) ; Biabezock (20) ; Bigna1 (20) ; Rionong (20) ; Nyamsong3 (20) ; Sanam (05) ; Egona1 (05) ; Donenkeng2 (10) ; Goufan1 (10) ; Donenkeng1 (05)	15 550 000	Bonne organisation des populations locales Absence de crise sociale majeure au niveau local Financement des projets
OS2Résultat1: L'accès aux intrants et semences améliorées facilité	Activités	Moyens (Tâches)	Coûts	Conditions préalables de réalisation
		2.1.1.1-Approvisionnement en engrais produits phytosanitaires intrants et matériels agricoles, à : Donenkeng1, Tsékani, Nyamsong3 ; Biabetom ; Biabegoura ; Gah ; Doguem ; Nyouka2 ; Ribouti ; Biatsota ; Donenkeng2 ; Bisseuh ; Rigama ; Bigna2 ; Nlo'Oh ; Biabezock ; Bigna1	14 000 000	Bonne organisation des populations locales Absence de crise sociale majeure au niveau local Financement disponible
	2.1.1- Mettre à la disposition des populations des intrants et semences améliorées	2.1.1.2-Fourniture de plants de cacao amélioré à : Egona (3000 plants), Taro (40000 plants), Goufan2 (40000 plants) ; Nyamsong3 (50000 plants) ; Biatsota (10000 plants) ; Nyamsong2 (30000 plants) ; Nyamsong1 (10000 plants) ; Bisseuh (1000) ; Sanam (15000) ; Rionong (2400) ; Ribouati (3600) ; Nyouka1 (2400)	41 067 000	Bonne organisation des populations locales Absence de crise sociale majeure au niveau local Financement disponible
		2.1.1.3-Aménagement d'une pépinière de cacao amélioré à : Ngomo (30000 plans) ; Nyamsong2 (30000 plants) ; Donenkeng2 (30000 plants) ; Bigna2 (1000 plants) ; Bigna1 (1000 plants) ;	20 000 000	Bonne organisation des populations locales Absence de crise sociale majeure au niveau local Financement disponible
		2.1.1.4- Fourniture de semences améliorées de maïs à : Taro (100 kg) ; Nyamsong3 (50 kg) ; Nyamsong1 (100 kg) ; Bigna1 (50 kg) ; Sanam (100 kg) ; Donenkeng2 (200 kg) ; Biabegoura (50 kg)	455 000	Bonne organisation des populations locales Absence de crise sociale majeure au niveau local Financement disponible
		2.1.1.5- Fourniture de plants améliorés de palmiers à huile à : Goufan2 (10 000) ; Nyamsong3 (10 000) ; Gah (10 000) ; Nyamsong1 (10 000 plants) ; Bisseuh (500 plants) ; Nlo'oh (1000 plants) ; Sanam (15000 plants) ; Biabegoura	64 500 000	Bonne organisation des populations locales Absence de crise sociale majeure au niveau local Financement disponible

		(5000 plants) ; Donenkeng2 (3000 plants)			
		2.1.1.6- Fourniture de plants sélectionnés de manioc à : Rionong (10 000 plants) ;	300 000	Bonne organisation des populations locales Absence de crise sociale majeure au niveau local Financement disponible	
		2.1.1.7- Fourniture de plants sélectionnés de bananier plantain à : Ngomo (30000 plans) ; Nyamsong2 (30 000 plants) ; Nyamsong1 (10000 plants) ; Biabegoura (5000 plants)	7 500 000	Bonne organisation des populations locales Absence de crise sociale majeure au niveau local Financement des projets	
		2.1.1.8- Fourniture de semences sélectionnées de haricot à : Bisseuh (50 kg) ;	100 000	Bonne organisation des populations locales Absence de crise sociale majeure au niveau local Financement disponible	
OS2Résultat2:	Les équipements des agriculteurs sont renforcés et améliorés	Activités	Moyens (Tâches)	Coûts	Conditions préalables de réalisation
		2.2.1- Distribuer des équipements de base aux organisations de producteurs	2.2.1.1- Dotation en matériel agricole à : Ribouati, Biatsota, Rigama, Bigna2, Nlo'oh, Biabezock, Bigna1, (10 arrosoirs, 10 brouettes, 10 machettes, 10 houes, 10 râteaux, 10 portetouts)	1 000 000	Financement disponible
OS3Résultat1:	Activités post-récoltes améliorées	Activités	Moyens (Tâches)	Coûts	Conditions préalables de réalisation
		3.1.1- réduire la pénibilité dans le processus de transformation des produits agricoles	3.1.1.1- Achat de 04 broyeuses à moteur à : Biabetom (maïs et manioc) ; Doguem, Nyouka1, Nyouka2 : machine à écraser à gasoil (maïs, tomate etc...) ;	2 000 000	Bonne organisation des populations locales Absence de crise sociale majeure au niveau local Financement disponible
			3.1.1.2- Achat de 01 presse à huile à Biabegoura (presse à huile de palme d'une capacité de traitement de 02 tonnes/jour)	1 000 000	
			Imprévus (10%)	42 517 200	
		TOTAL AGRICULTURE		467 686 200	

CADRE LOGIQUE SECTEUR ELEVAGE PECHE ET INDUSTRIES ANIMALES

PROBLEME (SECTORIEL) : Faible rentabilité des activités d'élevage et de pêche

Tableau 29 : Cadre Logique : Secteur ELEVAGE, PECHE ET INDUSTRIES ANIMALES

	Logique d'intervention	Indicateur objectivement vérifiable	Moyens / Sources de vérification	Suppositions / Hypothèse de réalisation
Objectif global	Accroître la production des activités d'élevage			
Objectifs spécifiques	1- Renforcer les capacités des producteurs	- Formation de 155 éleveurs locaux - Construction de 33 nouvelles fermes avicoles et porcines pilotes	- DD MINEPAT - DD MINEPIA - Commune - Bailleurs de fonds - DD du Commerce	- Financement disponible
	2 - Promouvoir la pratique de l'élevage et vulgariser la réglementation fiscale et celle régissant l'artisanat dans la Commune	-Nombre de structure de production au sein de la Commune	- DD MINEPIA - Commune	- Financement disponible
OS1Résultat1 :	1.1- Eleveurs encadrés	- Formation de 155 éleveurs locaux -Construction de 33 nouvelles fermes avicoles et porcines pilotes	- DD MINEPAT - DD MINEPIA - Commune - DD du Commerce	- Financement disponible
OS2Résultat1 :	2.1- Production animale améliorée	- Construction de 21 fermes avicoles, de 10 fermes porcines et de 4 étangs piscicoles	- DD MINEPAT - DD MINEPIA - Commune - Bailleurs de fonds - DD du Commerce	- Bonne collaboration avec SDE - Financement disponible
OS2Résultat2 :	2.2- Conditions de travail améliorées	- Construction de 3 centres zootechniques - Réfection et équipement de la Délégation Départementale de l'élevage et des pêches - Construction d'un abattoir moderne	- DD MINEPAT - DD MINEPIA - Commune - DD du Commerce	
OS1Résultat 1 : Eleveurs encadrés	Activités	Moyens (Tâches)	Coûts	Conditions préalables de réalisation
	1.1.1- Appuyer les éleveurs dans la pratique des techniques modernes d'élevage	1.1.1.1- Formation de 200 éleveurs aux techniques modernes d'élevage : Biabegoura (20 éleveurs) ; Gah (05 éleveurs) ; Nyouka2 (05 éleveurs) ; Ribouati (05) ; Ngomo (05) ; Nyamsong2 (10) ; Donenkeng2 (20) ; Nyamsong1 (10) ; Bisseuh (05) ; Rigama (50) ; Bigna2 (10) ; Biabezock (10) ; Bigna1 (50) ;	10 000 000	- Financement disponible - Organisation du secteur

PCD BAFIA

	1.1.2- Former et sensibiliser les populations sur les méthodes de prophylaxie	1.1.2.1- Formation de 200 éleveurs sur les méthodes de prophylaxie	5 000 000	- Financement disponible - Organisation du secteur
OS2Résultat1 : Production animale améliorée	Activités	Moyens (Tâches)	Coûts	Conditions préalables de réalisation
	2.1.1- Créer 33 fermes communautaires d'élevage	2.1.1.1- Création et construction de 21 fermes avicoles de 46 000 têtes à : Tsékani (2000 têtes); Nyamsong3 (10 000 têtes); Rionong (3000 têtes); Biabetom (2 000 têtes); Biabegoura (1000 têtes); Gah (1000 têtes); Doguem (1000 têtes); Nyouka1 (1000 têtes); Nyouka2 (1000 têtes); Ribouati (1000 têtes); Biatsota (4000 têtes); Nyamsong2 (6000 têtes); Donenkeng2 (5000 têtes); Nyamsong1 (6000 têtes); Bisseuh (1000 têtes); Rigama (1000 têtes); Bigna2 (1000 têtes); Nlo'oh (1000 têtes); Biabezock (1000 têtes); Egona (200 têtes); Donenkeng2 (700 têtes)	135 000 000	- Financement disponible - Secteur organisé
		.2.1.1.2- Création et construction de 10 fermes porcines (4540 têtes) à : Donenkeng1 (200 têtes); Egona (300 têtes); Taro (300 têtes); Rionong (10 têtes); Biabetom (50 têtes); Nyouka2 (60 têtes); Biatsota (200 têtes); Ngomo (300 têtes); Nyamsong2 (500 têtes); Donenkeng2 (600 têtes); Nyamsong1 (700 têtes); Rigama (500 têtes); Bigna2 (500 têtes); Bigna1 (20 têtes); Sanam (500 têtes)	158 900 000	- Financement disponible - Secteur organisé
		2.1.1.3- Création d'étangs piscicoles de 600 m ² à : Biabegoura ; Ribouati ; Rigama ; Biabezock ;	16 800 000	Financement disponible
	Activités	Moyens (Tâches)	Coûts	Conditions préalables de réalisation
OS2Résultat 2 : Conditions de travail améliorées	2.2.1- Accroître les Infrastructures liées au secteur	2.2.1.1- Construction de 3 centres zootechniques à Biabegoura ; Nlo'oh ;	60 000 000	- Financement disponible - Organisation du secteur
		2.2.1.2- Réfection et équipement de la Délégation Départementale de l'élevage et des pêches	75 000 000	- Financement disponible - Organisation du secteur
		2.2.1.3- Construction d'un abattoir moderne	50 000 000	- Financement disponible - Organisation du secteur
		Imprévus (10%)	51 070 000	
TOTAL ELEVAGE, PECHE ET INDUSTRIES ANIMALES			561 770 000	

CADRE LOGIQUE : SECTEUR SANTE

PROBLEME (SECTORIEL) : *Difficultés d'accès aux soins de sante primaire de qualité*

Tableau 30 : Cadre Logique : Secteur SANTE

	Logique d'intervention	Indicateur objectivement vérifiable	Moyens / Sources de vérification	Suppositions / Hypothèse de réalisation
Objectif global	Faciliter l'accès aux soins de santé primaire de qualité			
Objectifs spécifiques	1- Assurer une meilleure couverture sanitaire,	- Création et construction de 8 propharmacies - Création et construction de 18 centres de santé	- DD MINEPAT - Commune - SSD de Bafia	- Bonne gouvernance - Bonne collaboration avec SSD
	2- Renforcer les équipements des CSI	-Nombre et types d'équipement mis à la disposition des établissements sanitaires	- DD MISANTE - Commune - SSD de Bafia	
OS1Résultat 1 :	1.1- Taux de couverture sanitaire amélioré	Taux d'augmentation de nouvelles structures sanitaires. Taux de réduction de la mortalité et de la morbidité.	- DD MINEPAT - Commune - SSD de Bafia	- Bonne gouvernance - Bonne collaboration avec SSD - Exécutif communal impliqué
OS1Résultat 2 :	1.2- Pharmacies et CSI renforcés en médicaments de première nécessité	Nombre de pharmacies et CSI ayant reçu des médicaments de première nécessité	- SSD de Bafia - CSI - Commune	- Bonne collaboration avec SSD - Climat social serein
OS1Résultat 3 :	1.3- Règles d'hygiène maîtrisées par les populations locales	-Nombre de campagne de sensibilisations -Comportement des populations locales	- DD MINEPAT - Commune - SSD de Bafia	- Bonne gouvernance - Bonne collaboration avec SSD - Climat social serein
OS2Résultat 1 :	2.1- Matériels et équipements de santé et d'hygiène fournis régulièrement à tous les CSI	-Nombre de CSI ayant un matériel de santé et d'hygiène adéquat		
OS1Résultat 1 : Taux de couverture sanitaire amélioré	Activités	Moyens (Tâches)	Coûts	Conditions préalables de Réalisation
	1.1.1- Créer de nouveaux CSI	1.1.1.1- Création, construction et équipement de 18 centres de santé et logements d'astreinte à : Donenkeng1 ; Egon (quartier Fouata) ; Taro ; Nyamsong3 ; Rionong ; Biabetom ; Biabegoura ; Gah (ine bi rep) ; Nyouka1 ; Nyouka2 ; Ribouati (quartier Merep) ; Biatsota ; Ngomo ; Nyamsong2 ; Nyamsong1 ; Bisseuh ; Rigama ; Nlo'oh ;	630 000 000	- Site disponible - Etude de faisabilité - Financement disponible
		1.1.1.2- Création, construction et dotation en médicaments de 8 pro-pharmacies à : Biabetom ; Doguem ; Nyouka1 ; Nyouka2 ; Biatsota ; Ngomo ; Bigna1 ; Nyamsong2 ;	64 000 000	- Site disponible - Etude de faisabilité - Financement disponible
		1.1.1.3- Construction de centre de santé et logement d'astreinte à : Biabegoura (03) ;	30 000 000	- Site disponible - Etude de faisabilité - Financement disponible

PCD BAFIA

	1.1.2- Améliorer les infrastructures de l'hôpital de district de Bafia	1.1.2.1- Rénovation de 05 bâtiments de l'Hôpital de District de Bafia	25 000 000	Financement disponible
	Activités	Moyens (Tâches)	Coûts	Conditions préalables de Réalisation
OS1 Résultat 2 : Pharmacies et CSI renforcés en médicaments de première nécessité	1.2.1- Eviter les ruptures de stocks des médicaments de première nécessité dans les CSI	1.2.1.1- Approvisionnement régulier de 03 CSI en médicaments : Bigna 1, Tsékéni, RIMIS 1,	9 000 000	Financement du projet
OS1 Résultat 3 : Règles d'hygiène maîtrisées par les populations locales	1.3.1. Sensibiliser les populations locales	1.3.1.1- Sensibilisation des populations sur les qualités nutritives de certains aliments connus et ignorés des populations à Rionong	5 000 000	Populations disposées à apprendre sur le sujet
		1.3.1.2- Organisation de campagnes de sensibilisation sur le VIH	5 000 000	Financement disponibles
OS2 Résultat 1 : Matériels et équipements de santé et d'hygiène existant dans tous les CSI	2.1.1- Renforcer l'équipement de l'hôpital de District	2.1.1.1- Equiper l'hôpital en matériel sanitaire et Approvisionnement : Dotation de 20 matelas, Dotation de 20 lits d'hospitalisation, Dotation de 20 tables de chambres, Dotation de 10 potences	14 000 000	Financement disponibles
		2.1.1.2- Equiper l'hôpital en matériel de chirurgie : Boite de césarienne, Boite de laparotomie, 5 boites de petite chirurgie	10 000 000	Financement disponibles
		2.1.1.3- Equiper le service d'accueil de : 1 Balance pour adulte, 1 pèse bébé, 2 tensiomètres, 2 stéthoscopes	3 000 000	Financement disponibles
		2.1.1.4- Equiper la Salle d'accouchement : 2 lits d'accouchement, 2 radiantes chauffantes, 2 couveuses	8 000 000	Financement disponibles
		2.1.1.5- Réaménagement des locaux sanitaires : • Réfection des bâtiments (sols, murs, toitures)	15 000 000	Financement disponibles
		• Remplacement du réseau électrique en triphasée	6 000 000	Financement disponibles
		• Acquisition d'un Groupe électrogène au Service de Santé de District	3 000 000	Financement disponibles
		2.1.1.6- Construction de 05 bâtiments aux Grandes Endémies de Bafia	125 000 000	Financement disponibles
	Imprévus (10%)	95 200 000		
	TOTAL SECTEUR SANTE		1 047 200 000	

CADRE LOGIQUE : VIH SIDA

Tableau 30 (bis) : Cadre Logique : VIH

	Logique d'intervention	Indicateur objectivement vérifiable	Moyens / Sources de vérification	Suppositions / Hypothèse de réalisation
Objectif global	Eradiquer la prévalence au VIH/SIDA			
Objectifs spécifiques	1. Sensibiliser et éduquer les populations sur les IST et le SIDA	- Baisse le taux de prévalence de 7"à 2% - Nombre de personne sous ARV - Nombre de campagne de dépistage organisé	- Commune - SSD de Bafia	- Bonne gouvernance - Bonne collaboration avec SSD
OS1Résultat 1 :	1.1- Connaissances, Aptitudes et Pratiques (CAP) sur les IST/VIH maîtrisées par les populations	- Baisse le taux de prévalence de 7"à 2% - Nombre de campagne de dépistage organisé - Dépistage précoce - Diminution du vagabondage sexuel - Existence des CLLS	- Commune - SSD de Bafia	- Bonne gouvernance - Bonne collaboration avec SSD - Exécutif communal impliqué
OS1Résultat 2 :	1.2- Encadrement et accès aux ARV par les malades facilité	- Nombre de personnes pris en charge dans les structures d'encadrements - Nombre de structure d'encadrement fonctionnel	- SSD de Bafia - CSI - Commune	- Bonne collaboration avec SSD - Climat social serein
OS1Résultat 1 :	Activités	Moyens (Tâches)	Coûts	Conditions préalables de Réalisation
OS1Résultat 1 : Connaissances, Aptitudes et Pratiques (CAP) sur les IST/VIH maîtrisées par les populations	1.1.1- Baisser le taux de prévalence du VIH	1.1.1.1- Organisation de 4 campagnes de sensibilisation et de dépistage volontaire par an;	10 000 000	- Financement disponible
		1.1.1.2- Création de 36 CLLS ;	3 600 000	- Financement disponible
		1.1.1.3- Distribution de 50 000 préservatifs féminins et masculins	1 250 000	- Financement disponible
OS1Résultat 2 : Encadrement et accès aux ARV par les malades facilité	1.1.2- Mettre à la disposition des malades un cadre de traitement et de suivi approprié	1.1.2.1- Dotation des centres de santé d'espace réservé	10 000 000	Financement disponible
		1.1.2.2- Création d'un fonds de subvention sur les ARV	10 000 000	Financement disponibles
		Imprévus (10%)	3 485 000	
	TOTAL SECTEUR SANTE		38 335 000	

CADRE LOGIQUE SECTEUR TRAVAUX PUBLICS

PROBLEME (SECTORIEL) : *Difficultés de circulation des personnes et des biens*

Tableau 31: Cadre Logique : Secteur TRAVAUX PUBLICS

	Logique d'intervention	Indicateur objectivement vérifiable	Moyens / Sources de vérification	Suppositions / Hypothèse de réalisation
Objectif global	Fluidifier la mobilité des biens et des personnes			
Objectifs spécifique 1	1- Améliorer l'état du réseau routier de la Commune	- Reprofilées de 92 km de routes et pistes rurales	- DD MINEPAT - DD MINTP - Commune	- Bonne gouvernance
Objectifs spécifique 2	2-Accroître le réseau routier existant de la Commune	- Ouvertures de 9 km de pistes rurales - Construction de 13 ponts et ponceaux - Bitumage de 23 km de route		
OS1 Résultat 1 :	1.1- La mobilité des hommes et des biens, facilitée	Linéaire de km de routes rurales et urbaines régulièrement reprofilées.	- DD MINEPAT - DD MINTP - Commune	
OS1 Résultat 2 :	1.2- Axes routiers bitumés	Linéaire de km de routes bitumés	- DD MINTP - Commune	
OS1 Résultat 3 :	1.3- Axes routiers entretenus régulièrement	Nombre de campagnes d'entretien organisées par an	- DD MINTP - Commune	- Bonne gouvernance - Bonne collaboration avec SDE - Climat social serein
OS2 Résultat 1 :	2.1- Nouvelles routes ouvertes	Linéaire de km de routes rurales et urbaines ouvertes.	- DD MINTP - Commune	
OS2 Résultat 2 :	2.2- Ouvrages d'art et de franchissement construits	- Nombre d'ouvrages d'art construit - Nombre d'ouvrage de franchissement	- DD MINTP - Commune	
	Activités	Moyens (Tâches)	Coûts	Conditions préalables de réalisation
OS1 Résultat 1 : La mobilité des hommes et des biens, facilitée	1.1.1- Réhabiliter 92 km des axes routiers en terre	1.1.1.1- Egona (axe Bonabéri-Ngomo : 07km)	21 000 000	Financement du projet disponible
		1.1.1.2- Tsékani (axe principal) : 04 km)	12 000 000	Financement du projet disponible
		1.1.1.3-Taro axe : Chefferie-Goufan1 : 07 km	21 000 000	Financement du projet disponible
		1.1.1.4-Taro axe : Chefferie-Fama par l'EP : 03 km	9 000 000	Financement du projet disponible
		1.1.1.5-Taro axe : Stade-Apwan : 02 km	6 000 000	Financement du projet disponible
		1.1.1.6- Taro-pont Rogo : 03 km	9 000 000	Financement du projet disponible
		1.1.1.7- Nyamsong3 : axes Manteck-Gamba : 03 km	9 000 000	Financement du projet disponible

PCD BAFIA

		1.1.1.8- Nyamsong3 : Manteck-Dong Jean : 01 km	3 000 000	Financement du projet disponible
		1.1.1.9- Donenkeng1 (axe : Carrefour Ndengué-Donenkeng1 :07 km)	21 000 000	Financement du projet disponible
		1.1.1.10- Rionong (axe : Chefferie-Biyack1-Biyack2: 07 km)	21 000 000	Financement du projet disponible
		1.1.1.11- Biabetom (axe : EPC-Doniribouem : 03 km) ;	9 000 000	Financement du projet disponible
		1.1.1.12- Biabegoura (axe : Biabegoura-Yakan : 04 km)	12 000 000	Financement du projet disponible
		1.1.1.13- Doguem : (tronçon Doguem-Gah : 05 km	15 000 000	Financement du projet disponible
		1.1.1.14- Doguem (Tronçon :Doguem-Riohono) : 02 km	6 000 000	Financement du projet disponible
		1.1.1.15- Nyouka1 : (axes: Goudron-Goss : 04 km	12 000 000	Financement du projet disponible
		1.1.1.16- Nyouka1 : ChôomiSing-Riohono : 06 km	18 000 000	Financement du projet disponible
		1.1.1.17- Nyouka2 : (axe : Nyouka Il-Biamo-Doniribouem : 06 km)	18 000 000	Financement du projet disponible
		1.1.1.18- Nyamsong2 : (axe : Bafia-Biatsota-Ngomo-fleuve Mbam : 10 km)	30 000 000	Financement du projet disponible
		1.1.1.19- Donenkeng2 : (axe :Bafia-Donenkeng2 :08 km)	24 000 000	Financement du projet disponible
		1.1.1.20- Réhabilitation de la piste d'atterrissage de l'aérodrome de Nlo'oh	150 000 000	Financement du projet disponible
OS1 Résultat 2 : Axes routiers bitumés	1.1.2. Bitumer 23 km d'artères de l'Espace Urbain et routes rurales 23 km.	1.1.2.1- Rionong (bretelle : Chefferie-Biyack1-National n°4 (03 km) ;	240 000 000	Financement du projet disponible
		1.1.2.2- Biatsota ; Ngomo ; Nyamsong2 : (axe :Bafia-Nyamsong2-Ngoro : 10 km)	800 000 000	Financement du projet disponible
		1.1.2.3- Biabezock (axe principal sur 10 km)	800 000 000	Financement du projet disponible
		1.1.2.4- Réhabilitation de l'axe bitumé : carrefour Total-Hôtel Relais sur 4 km et la bretelle carrefour centre commercial-école publique de Biaberebe-Biabeyakan-Nationale n°4 par Bigna2 sur 5,5 km	650 000 000	Financement du projet disponible
OS2Résultat1 : Nouvelles routes ouvertes	1.2.1. Ouverture de 9 km de routes.	1.2.1.1- Biabetom : (axes : Bloc9-Chefferie : 1 km,	1 000 000	Etude de faisabilité Financement du projet existant

PCD BAFIA

OS2Résultat2 : Ouvrages de franchissement et d'arts construits		1.2.1.2- Bloc10-Route de Yakan : 02 km	2 000 000	Etude de faisabilité Financement du projet existant	
		1.2.1.3- Nationale 4-Route de Yakan par les logements sociaux : 03 km)	3 000 000	Etude de faisabilité Financement du projet existant	
		1.2.1.4- Ribouati : (tronçon : Merep-Bgabga : 03 km)	3 000 000	Etude de faisabilité Financement du projet existant	
	1.2.2. Construire des ouvrages d'art pour faciliter le franchissement de certains cours d'eau.		1.2.2.1- Donenkeng1 (pont sur le cours d'eau Dera),	5 000 000	Etude de faisabilité Financement du projet existant
			1.2.2.2- Tsékani (pont sur les cours d'eau Baka-Mereng et Fama)	5 000 000	Etude de faisabilité Financement du projet existant
			1.2.2.3- Taro (pont sur le Rogo)	5 000 000	Etude de faisabilité Financement du projet existant
			1.2.2.4- Biabetom (02 buses sur le tronçon : Chefferie-avenue Doniribouem (ouvrage de franchissement)	8 000 000	Etude de faisabilité Financement du projet existant
			1.2.2.5- Doguem (Réfection d'un pont vers la limite avec l'Arrondissement de Kiiki)	3 000 000	Etude de faisabilité Financement du projet existant
			1.2.2.6- Nyouka1 (construction d'un pont)	5 000 000	Etude de faisabilité Financement du projet existant
			1.2.2.7- Biatsota (pont sur le Mbam)	300 000 000	Etude de faisabilité Financement du projet existant
1.2.2.8- Ngomo (02 ponceaux sur l'axe : Ndjara Ngomo-Donenkeng)			10 000 000	Etude de faisabilité Financement du projet existant	
1.2.2.9- Nyamsong1 (pont sur le cours d'eau Ziombereng			5 000 000	Etude de faisabilité Financement du projet existant	
1.2.2.10- Bisseuh (02 ponceaux : 01 sur le cours d'eau Guen et 01 sur le cours d'eau Boboro).			16 000 000	Etude de faisabilité Financement du projet existant	
		Imprévus (10%)	328 700 000		
TOTAL SECTEUR TRAVAUX PUBLICS			3 615 700 000		

CADRE LOGIQUE SECTEUR : EDUCATION DE BASE

PROBLEME (SECTORIEL) : *Difficulté d'accès à une éducation de base de qualité*

Tableau 32 : Cadre Logique : Secteur EDUCATION DE BASE

	Logique d'intervention	Indicateur objectivement vérifiable	Moyens / Sources de vérification	Suppositions / Hypothèse de réalisation
Objectif global	Faciliter l'accès à une éducation de base de qualité			
Objectif spécifique 1	1- Améliorer les conditions de travail des élèves et des enseignants,	<ul style="list-style-type: none"> - 17 blocs maternels construits - 36 blocs de salles de classe construits - 13 salles de classe réhabilitées - 890 tables bancs fabriqués et mis à la disposition des établissements - 10 tables et 40 chaises pour les écoles maternelles - 15 latrines construites et réceptionnées - 02 blocs administratifs construits, équipés et réceptionnés - 01 cantine scolaire construite et réceptionnée - 04 bibliothèques construites, équipées et réceptionnées - 13 clôtures construites et réceptionnées 	<ul style="list-style-type: none"> - DD MINEPAT - Commune - DD MINEDUB 	<ul style="list-style-type: none"> - Bonne gouvernance - Bonne collaboration avec SDE - Climat social serein
OS1 Résultat 1	1.1- Infrastructures en salles de classe dans les écoles primaires et maternelles, accrues	<ul style="list-style-type: none"> - 17 blocs maternels construits - 35 blocs de salles de classe construits - 13 salles de classe réhabilitées 	<ul style="list-style-type: none"> - DD MINEPAT - Commune - DD MINEDUB 	<ul style="list-style-type: none"> - Bonne gouvernance - Bonne collaboration avec SDE - Climat social serein
OS1 Résultat 2	1.2- Equipement en tables-bancs, accru	<ul style="list-style-type: none"> - 890 tables bancs fabriqués et mis à la disposition des établissements - 10 tables et 40 chaises pour les écoles maternelles 	<ul style="list-style-type: none"> - DD MINEPAT - Commune - DD MINEDUB 	<ul style="list-style-type: none"> - Bonne gouvernance - Bonne collaboration avec SDE - Climat social serein
OS1 Résultat 3	1.3- Etablissements primaires et maternels dotés en infrastructures	<ul style="list-style-type: none"> - 02 blocs administratifs construits, équipés et réceptionnés - 01 cantine scolaire construite et réceptionnée - 04 bibliothèques construites, équipées et réceptionnées - 13 clôtures construites et réceptionnées 	<ul style="list-style-type: none"> - DD MINEPAT - Commune - DD MINEDUB 	<ul style="list-style-type: none"> - Absence de crise économique mondiale majeure - Bonne gouvernance - Bonne collaboration avec SDE - Climat social serein
	Activités	Moyens (Tâches)	Coûts	Conditions préalables de réalisation
OS1 Résultat 1 : Infrastructures en salles de classe	1.1.1- Construire et équiper 17 blocs maternels	1.1.1.1- Construction et équipement d'un bloc maternel à Egona	25 000 000	Norme sectorielle respectée Financement disponible
		1.1.1.2- Construction et équipement d'un bloc maternel à	25 000 000	Norme sectorielle respectée

PCD BAFIA

dans les écoles primaires et maternelles, accrues		Tsékan		Financement disponible
		1.1.1.3- Construction et équipement d'un bloc maternel à Taro	25 000 000	
		1.1.1.4- Construction et équipement d'un bloc maternel à Nyamsong 3	25 000 000	Norme sectorielle respectée
		1.1.1.5- Construction et équipement d'un bloc maternel à Biabegoura	25 000 000	Financement disponible
		1.1.1.6- Construction et équipement d'un bloc maternel à Gah ine bi rep	25 000 000	Norme sectorielle respectée
		1.1.1.7- Construction et équipement d'un bloc maternel à Doguem	25 000 000	Financement disponible
		1.1.1.8- Construction et équipement d'un bloc maternel à Nyouka 1	25 000 000	Norme sectorielle respectée
		1.1.1.9- Construction et équipement d'un bloc maternel à Nyamsong 2	25 000 000	Financement disponible
		1.1.1.10-Construction et équipement d'un bloc maternel à Donekeng 2	25 000 000	Norme sectorielle respectée
		1.1.1.11-Construction et équipement d'un bloc maternel à Nyamsong 1	25 000 000	Norme sectorielle respectée
		1.1.1.12-Construction et équipement d'un bloc maternel à Bisseuh	25 000 000	Financement disponible
		1.1.1.13-Construction et équipement d'un bloc maternel à Bigna 2	25 000 000	Norme sectorielle respectée
		1.1.1.14-Construction et équipement d'un bloc maternel à Biabezock	25 000 000	Financement disponible
		1.1.1.15-Construction et équipement d'un bloc maternel à Rigama	25 000 000	Financement disponible
		1.1.1.16-Construction et équipement d'un bloc maternel EMBGrA de Rimis 1	25 000 000	Financement disponible
		1.1.1.17-Construction et équipement d'un bloc maternel à Bigna 1	25 000 000	Norme sectorielle respectée
		1.1.2- Construire 36 blocs de deux salles de classe		
		1.1.2.1- Construction d'un bloc de 2 salles de classe à l'E.P de Nyamsong3	19 000 000	
		1.1.2.2- Construction et équipement de 2 blocs à l'E.P de Biabetom (Messanssang)	38 000 000	
		1.1.2.3- Construction et équipement d'un bloc de 2 salles de classe à l'EP de Gah Ine bi rep	19 000 000	- Norme sectorielle respectée - Financement disponible
		1.1.2.4- Construction et équipement d'un bloc de salles de classe à l'EP de Nyouka 1	19 000 000	
	1.1.2.5- Construction d'un bloc de salles classe à l'EP DE Biatsota	19 000 000		
	1.1.2.6- Construction d'un bloc de salles de classe à	19 000 000		

PCD BAFIA

		l'E.P de Ngomo		
		1.1.2.7- Construction d'un bloc de salles de classe à l'E.P de Donenkeng 2	19 000 000	
		1.1.2.8- Construction et équipement d'un bloc de salles de classe à l'E.P de Donenkeng 2 <i>ko'odo</i>	19 000 000	
		1.1.2.9- Construction et équipement d'un bloc de salles de classe à l'E.P de Nyamsong1	19 000 000	
		1.1.2.10- Construction et équipement de 2 blocs de salles de classe à l'E.P de Bisseuh	19 000 000	
		1.1.2.11- Construction et équipement d'un bloc de salles de classe à l'E.P de Bigna 2	19 000 000	
		1.1.2.12- Construction et équipement d'un bloc de salles de classe à l'E.P de Biabezock	19 000 000	
		1.1.2.13- Construction et équipement d'un bloc de salles de classe à l'E.P de BIGNA 1	19 000 000	
		1.1.2.14- Construction et équipement de 2 blocs de salles de classe à l'E.P de Taro	38 000 000	
		1.1.2.15- Construction et équipement de 2 blocs de salles de classe à l'E.P de Rigama	38 000 000	
		1.1.2.16- Construction et équipement de 2 blocs de salles de classe à l'E.P. de <i>Biamo</i> Nlo'oh	38 000 000	
		1.1.2.17- Construction et équipement d'un bloc de salles de classe à Rimis 1	19 000 000	
		1.1.2.18- Construction et équipement de 2 blocs de salles de classe à l'E.P de Rimis 1 GBPSGr1	38 000 000	Financement disponible
		1.1.2.19.- Construction et équipement de 3 blocs de salles de classe à l'E.P de Rimis 1 GBPSGr2	57 000 000	Financement disponible
		1.1.2.20- Construction et équipement de 2 blocs de salles de classe à l'E.P du Plateau <i>EPPAGr1B</i>	38 000 000	Financement disponible
		1.1.2.21- Construction et équipement de 2 blocs de salles de classe à l'E.P du Plateau <i>EPPAGr2B</i>	38 000 000	Financement disponible
		1.1.2.22- <i>Création</i> , Construction et équipement de 3 blocs de salles de classe à l'E.P de Dang	57 000 000	Financement disponible
		1.1.2.23- Construction et équipement de 2 blocs de salles de classe à l'E.P <i>A II A (Machia)</i>	38 000 000	Financement disponible
	1.1.3- Réhabiliter 13 salles des classes	1.1. 3.1- Réhabilitation de 2 salles de classes à l'E.P de Rionong	6 000 000	Etude de faisabilité Financement disponible

		1.1.3.2- Réhabilitation de 6 salles de classes à l'E.P de Nyamsong 2	18 000 000	Financement disponible
		1.1.3.3- Réhabilitation de 5 salles de classes à l'E.P de Donenkeng2	15 000 000	Etude de faisabilité Financement u projet
O1Résutat2 : Tables-bancs existant en quantité suffisante en fonction de l'effectif des élèves	Activités	Moyens (Tâches)	Coûts	Conditions préalables de réalisation
	1.2.1- Doter les écoles maternelles et primaires de 890 tables-bancs	1.2.1.1- Dotation de 10 tables et 40 chaises pour l'EMBGrB Rimis1	830 000	Norme sectorielle respectée Financement du projet
		1.2.1.2-Dotation de 125 tables-bancs pour les E.P de : EP de Rionong	3 750 000	Norme sectorielle respectée Financement du projet
		1.2.1.3- Dotation de 120 tables-bancs pour l'EP Annexe de Messangsang	3 600 000	Financement disponible
		1.2.1.4- Dotation de 100 tables-bancs à l'EP de Ko'Odo et 100 tables-bancs à l'EP de Donenkeng2	6 000 000	Financement disponible
		1.2.1.5- Dotation de 120 tables-bancs à EPA Nlo'oh	3 600 000	Financement disponible
		1.2.1.6- Dotation de 25 tables-bancs à GBPSGr1 et de 50 tables-bancs GBPSGr2 (Rimis1)	2 250 000	Financement disponible
		1.2.1.7- Dotation de 30 tables-bancs à EPPAGr1B Plateau Machia et de 30 tables-bancs à EF Islamique (Rimis2)	1 800 000	Financement disponible
		1.2.1.8- Dotation de 50 tables-bancs à EP Biaberebe Gr2B	1 500 000	Financement disponible
		1.2.1.9- Dotation de 160 tables-bancs à EP Dang ville	4 800 000	Financement disponible
OS1Résutat3 : Etablissements primaires et maternels dotés en infrastructures	Activités	Moyens (Tâches)	Coûts	Conditions préalables de réalisation
	1.3.1-Comblent le déficit en infrastructures sanitaires, didactiques et autres dans les établissements scolaires primaires et maternels	1.3.1.1- Construire 15 blocs de trois latrines dans les EP de : Nyamsong2 (02 blocs) ; EPA Nlo'oh (02) ; Rimis1 : EMBGrA (02), GBPSGr1 (02), GBPSGr2 (1) ; Rimis2 EPPAGr1B (1); Plateau (1) Machia (1) ; EFIslamique (1) ; EP Biaberebe Gr2B (1) ; EP Dang (1) ;	52 500 000	Norme sectorielle respectée Financement du projet
		1.3.1.2- Construction de 02 blocs administratifs à : EP Biaberebe Gr2B ; EP Dang ville ;	50 000 000	Norme sectorielle respectée Financement du projet
		1.3.1.3- Construction et équipement de cantine scolaire à : EMBGrB Rimis1	5 000 000	Financement disponible
		1.3.1.4- Construction et équipement de 03 bibliothèques à : Rimis1 : EMBGrB, GBPSGr1 ; EPAGr2B Plateau Machia ;	90 000 000	Financement disponible

PCD BAFIA

	1.3.1.5- Construction et équipement d'une bibliothèque à : EPA de Nlo'oh	30 000 000	Financement disponible
	1.3.1.6- Construction et équipement de 03 salles d'informatique à Rimis1 : GBPSGr1, EPRI Calasanz ; EPPAGr1B	90 000 000	Financement disponible
	1.3.1.7- Construction et équipement d'une salle d'informatique à EFislamique du Plateau Machia	30 000 000	Financement disponible
	1.3.1.8- Construction de 13 clôtures à : EP de Rionong ; EPA de Biabetom ; EPA Nlo'oh ; EMBGrA de Rimis1, EMBGrB de Rimis1, GBPSGr1 de Rimis1, GBPSGR2 de Rimis1 ; EPPAGr1 Plateau Machia, EPPAGr2 Plateau Machia ; EPPAGr2B Plateau Machia ; EM Rue Chevalier ; Ecole.Franco.Islamique ; EP Biaberebe (Gr1,2,3,4)	130 000 000	Financement disponible
	Imprévis (10%)	165 363 000	
	TOTAL SECTEUR EDUCATION DE BASE	1 818 993 000	

CADRE LOGIQUE : SECTEUR CULTURE

PROBLEME (SECTORIEL) : *Faible valorisation de la culture locale*

Tableau 33 : Cadre Logique : Secteur CULTURE

	Logique d'intervention	Indicateur objectivement vérifiable	Moyens / Sources de vérification	Suppositions / Hypothèse de réalisation
Objectif global	Promotion des activités culturelles développées			
Objectifs spécifiques	1- Accroître les infrastructures pour activités culturelles	- 23 foyers culturels construits et réceptionnés - Nombre de manifestations culturelles organisées	- DD MINEPAT - DD MINCULT - Commune	- Implication des populations - Financement disponible - Population organisée
	2- Elaborer une stratégie de diffusion des valeurs culturelles	- Proportion des jeunes intéressés par les coutumes traditionnelles		
OS1 Résultat 1 :	1.1- Foyers culturels développés	- Nombre de foyers culturels - Taux d'accroissement des infrastructures socioculturelles	- DD MINEPAT - DD MINCULT - Commune	- Bonne gouvernance - Bonne collaboration avec SDE - Climat social serein
OS1 Résultat 2 :	1.2- Histoire de la culture préservée	- Nombre de manifestations culturelles organisées - Nombre de sites historiques culturels		
OS2 Résultat 1 :	2.1- Culture locale maîtrisée par les jeunes	- Proportion des jeunes intéressés par les coutumes traditionnelles - Nombre de manifestations culturelles organisées - Pourcentage	- DD MINEPAT - DD MINCULT - Commune	- Bonne gouvernance - Bonne collaboration avec SDE - Climat social serein
OS2 Résultat2	2.2- Langues locales vulgarisées			
	Activités	Moyens (Tâches)	Coûts	Conditions préalables de réalisation
OS1 Résultat1 : Foyers culturels développés	1.1.1- Doter les populations villageoises d'infrastructures et équipements	1.1.1.1- Etude de faisabilité pour chaque foyer	8 542 800	Financement disponible
		1.1.1.2- Construction et équipement de 23 foyers culturels à : Donenkeng1 (100 places); Tsékani (100 places); Taro(100 places); Nyamsong3(100 places); Rionong (200 places); Biabetom (500 places); Biabegoura (50 places); Gah (100 places); Doguem (50 places); Nyouka1 (100 places); Nyouka2 (80 places); Ribouati (50 places); Biatsota (30	284 760 000	

PCD BAFIA

		places); Ngomo (30 places); Nyamsong2 (50 places); Donenkeng2 (100 places); Nyamsong1 (50 places); Bisseuh (50 places); Rigama (150 places); Bigna2 (100 places); Nlo'oh (100 places); Biabezock (100 places); Bigna1 (100 places);		
OS1 Résultat 2 : Histoire de la culture préservée	1.1.2.- Construire un musée municipal	1.1.2.1- Etude de faisabilité	1 200 000	- Site disponible - Financement disponible
		1.1.2.2- Construction et équipement	40 000 000	
OS2 Résultat 1 : Stratégie de diffusion des valeurs culturelles élaborée	Activités	Moyens (Tâches)	Coûts	Conditions préalables de réalisation
	2.1.1- Promouvoir les cultures sur le plan local	2.1.1.1- Identification du potentiel culturel	1 000 000	- Disponibilité des populations locales
		2.1.1.2- Organisation chaque année d'un festival culturel	10 000 000	Financement disponible
	2.1.2- Vulgariser l'éthique et la morale issue des traditions locales	2.1.2.1- Organisation des émissions radiophoniques 52/An	3 000 000	Financement disponible
	2.2.1- Organiser la journée locale des langues traditionnelles une fois par an	2.2.1.1- Organisation d'un colloque sur l'état de la langue maternelle dans la Commune	5 000 000	- Site disponible - Financement disponible
	2.2.2- Organiser des émissions culturelles radiophoniques en langue locale <i>Bafia</i>	2.2.2.1- Organisation des émissions radiophoniques 52/An sur les langues locales	3 000 000	Financement disponible
		Imprévus (10%)	34 650 280	
TOTAL SECTEUR CULTURE			381 153 080	

CADRE LOGIQUE : SECTEUR PROMOTION DE LA FEMME ET DE LA FAMILLE

PROBLEME (SECTORIEL) : *Faible promotion des droits de la femme et de la famille*

Tableau 34: Cadre Logique : Secteur PROMOTION de la FEMME et de la FAMILLE

	Logique d'intervention	Indicateur objectivement vérifiable	Moyens / Sources de vérification	Suppositions / Hypothèse de réalisation
Objectif global	Créer des conditions favorables à l'épanouissement de la Femme et à sa meilleure contribution au développement socio-économique			
Objectif spécifique	1- Vulgariser les droits de la femme et de la famille	Nombre de femmes ayant accès aux hautes fonctions de 30% (privé, administration, politique...) - Taux de participation selon le genre - Accroissement du ratio fille/garçon de 50% aux enseignements maternel, primaire, secondaire et supérieur.	- DD MINEPAT - DD MINPFFA - Commune	- Bonne gouvernance - Bonne collaboration avec SDE - Climat social serein - Exécutif communal impliqué
Résultat 1 :	1.1- Centre de promotion de la femme et de la famille créé et doté d'un personnel qualifié	- Nombre de femmes ayant accès aux hautes fonctions de 30% (privé, administration, politique...) . - Taux de participation selon le genre - Construction de 1 centre de promotion de la femme et de la famille.	- DD MINEPAT - DD MINPFFA - Commune	- Bonne gouvernance - Bonne collaboration avec SDE - Climat social serein - Exécutif communal impliqué
Résultats 2 :	1.2- Allègement du poids de la tradition sur les femmes	Nombre de femmes ayant accès aux hautes fonctions de 30% (privé, administration, politique...) . - Accroissement du ratio fille/garçon de 50% aux enseignements maternel, primaire, secondaire et supérieur.	- DD MINEPAT - DD MINPFFA - Commune	- Bonne gouvernance - Bonne collaboration avec SDE - Climat social serein - Exécutif communal impliqué
OS1 Résultat 1 : Centre de promotion de la femme et de la famille créé et doté d'un personnel qualifié	Activités	Moyens (Tâches)	Coûts	Conditions préalables de réalisation
	1.1.1- Assurer un meilleur encadrement de la femme et de la famille	1.1.1.1- Equipement du centre de promotion de la femme et de la famille de Bafia	25 000 000	Financement disponible
		1.1.1.2- Achat du matériel didactique pour le CPFF	25 000 000	- Centre de promotion de la femme et de la famille déjà construit - Financement du projet
		1.1.1.3- Construction de 14 centres de promotion des petits métiers pour la femme à : Donenkeng1 ; Egona ; Tsékani ; Taro ; Nyamsong3 ;	280 000 000	- Disponibilité des populations - Financement disponible - Accord de la hiérarchie - Sites disponibles

PCD BAFIA

		Biabetom ; Biabegoura ; Doguem ; Biatsota ; Ngomo ; Nyamsong2 ; Donenkeng2 ; Nyamsong1 ; Nlo'oh ;		
	Activités	Moyens (Tâches)	Coûts	Conditions préalables de réalisation
OS1 Résultat2 : Poids de la tradition sur les femmes, Allégé	1.2.1- Organiser des campagnes de sensibilisation des populations sur la nécessité d'impliquer la femme dans le processus de prise de décision	1.2.1.1- Organisation de mariages collectifs (50)/An	10 000 000	Organisation de la commune et du sectoriel
		1.2.1.2- Sensibilisation des populations sur les droits de la femme, de l'enfant et l'organisation de la cellule familiale	10 000 000	Organisation de la Commune Financement du projet
		1.2.1.3- Organisation de 52 émissions radiophoniques par an sur le leadership féminin	15 600 000	Organisation de la Commune
		1.2.1.4- Appui à l'établissement des actes de naissance pour 3 500 enfants	15 600 000	- Organisation de la Commune - Volonté des populations - Appui des sectoriels MINATD, MINPROFF
		1.2.1.5- Appui aux femmes victimes de violences conjugales et familiales	3 500 000	Disponibilité des populations
		1.2.1.6- Accompagnement des femmes dans la recherche des financements et la réalisation de 500 AGR	5 000 000	- Organisation de la Commune - Financement disponible - Présence de femmes leader
		Imprévus (10%)	38 970 000	
		TOTAL SECTEUR PROMOTION DE LA FEMME ET DE LA FAMILLE		428 670 000

CADRE LOGIQUE : SECTEUR AFFAIRES SOCIALES

PROBLEME (SECTORIEL) : *Difficultés d'insertion socioprofessionnelle des personnes vulnérables*

Tableau 35 : Cadre Logique : Secteur AFFAIRES SOCIALES

	Logique d'intervention	Indicateur objectivement vérifiable	Moyens / Sources de vérification	Suppositions / Hypothèse de réalisation
Objectif global	Renforcer l'encadrement et l'insertion socioprofessionnelle des personnes socialement vulnérables			
Objectifs spécifiques	1- Promouvoir l'épanouissement social des PSV	<ul style="list-style-type: none"> - Proportion de fonds de solidarité disponible - Taux d'insertion des couches vulnérables dans la société - Nombre de structures spécialisées pour les personnes vulnérables 	<ul style="list-style-type: none"> - DD MINAS - Commune - DD MINEPAT 	<ul style="list-style-type: none"> - Absence de crise économique mondiale majeure - Bonne gouvernance - Bonne collaboration avec SDE - Climat social serein - Exécutif communal impliqué
	2- Favoriser l'indépendance économique des PSV	<ul style="list-style-type: none"> - Taux d'accès aux infrastructures, services, et emploi des couches vulnérables 		
OS1Résultat1 :	1.1- Formation des couches vulnérables promue	<ul style="list-style-type: none"> -Nombre de personnes vulnérables (personnes âgées, personnes handicapées, OEV, PVVS, populations marginalisées, indigents et nécessiteux) recensées- - Proportion de fonds de solidarité disponible - Taux d'insertion des couches vulnérables dans la société 	<ul style="list-style-type: none"> - DD MINAS - Commune - DD MINEPAT 	<ul style="list-style-type: none"> - Absence de crise économique mondiale majeure - Bonne gouvernance - Bonne collaboration avec SDE - Climat social serein - Exécutif communal impliqué
OS1Résultat2	1.2- Accès des handicapés moteurs aux édifices publics facilité	<ul style="list-style-type: none"> - Nombre de bâtiments ayant des rampes d'accès - Nombre de PSV ayant accès aux édifices publics 	<ul style="list-style-type: none"> - DD MINAS - Commune - DD MINEPAT 	<ul style="list-style-type: none"> - Absence de crise économique mondiale majeure - Bonne gouvernance - Bonne collaboration avec SDE - Climat social serein - Exécutif communal impliqué
OS2Résulta1 :	2.1- Accès à l'emploi des PSV facilités	<ul style="list-style-type: none"> - Nombre de structures spécialisées pour les personnes vulnérables - Taux d'accès aux infrastructures, services, et emploi des couches marginalisées 	<ul style="list-style-type: none"> - DD MINAS - Commune - DD MINEPAT 	<ul style="list-style-type: none"> - Absence de crise économique mondiale majeure - Bonne gouvernance - Bonne collaboration avec SDE - Climat social serein - Exécutif communal impliqué
	Activités	Moyens (Tâches)	Coûts	Conditions préalables de réalisation
OS1Résultat1 : Prise en charge des personnes du 3 ^{ème} âge	1.1.1- Structures d'encadrement sociales construites	1.1.1.1 Construction et équipement d'une Délégation Départementale des Affaires Sociales à Bafia	100 000 000	Financement du projet

PCD BAFIA

facilité		1.1.1.2- Création d'un centre d'animation des personnes du 3 ^{ème} âge	20 000 000		
		1.1.1.3- Création, construction et équipement d'un centre de formation pour handicapés)	100 000 000		
	1.1.2- Personnes handicapés dotée d'équipement adapté	1.1.2.1-	Elaboration d'un fichier de recensement des personnes par type de handicap	1 000 000	Organisation du sectoriel et de la Commune
		1.1.2.2-	Achat de 100 cannes pour malvoyants	1 000 000	Financement du projet
		1.1.2.3-	Achat de 50 tricycles pour handicapés moteurs	3 500 000	Financement du projet
		1.1.2.4-	Achat de 100 béquilles	1 000 000	Financement du projet
	1.1.3- Respect des droits des personnes vulnérables assuré	1.2.2.1-	Appui à la création et au fonctionnement du Réseau des Associations des handicapés	10 000 000	Financement du projet
		1.2.2.2-	Organisation des campagnes de sensibilisation des populations à l'occasion des journées statutaires (16Juin, 1 ^{er} Oct, 1 ^{er} Déc)	15 000 000	Disponibilité des populations
	Activités	Moyens (Tâches)	Coûts	Conditions préalables de réalisation	
OS1Résultat2 : Mobilité des personnes handicapées dans les édifices, facilitée	1.2.1- faciliter l'accès des personnes handicapées aux édifices publics	1.2.1.1-	Campagne de sensibilisation des différents promoteurs en bâtiments sur la prise en compte des situations handicapantes dans les édifices	1 000 000	
		1.2.1.2-	Construction des rampes d'accès et autres installations en faveur des handicapés dans les édifices publics existants	50 000 000	Financement du projet
OS2Résultat1 : Accès à l'emploi des PSV facilités	2.1.1- Financement des projets des PSV disponible	2.1.1.1-	Création d'un fonds de solidarité communal en vue d'apporter un appui pour des personnes socialement vulnérables	50 000 000	Financement du projet
	2.1.2- Capacités des PSV renforcées	2.1.2.1-	Création, construction et équipement d'un centre de formation aux petits métiers pour les PSV	75 000 000	Financement du projet
		2.1.2.2-	Formation des PSV sur la recherche des financements	500 000	Financement disponible Volonté de l'exécutif
			Imprévus (10%)	42 800 000	
TOTAL SECTEUR AFFAIRES SOCIALES			470 800 000		

CADRE LOGIQUE : SECTEUR EAU

PROBLEME (SECTORIEL) : Difficulté d'accès à l'eau potable

Tableau 36 : Cadre Logique : Secteur EAU

	Logique d'intervention	Indicateur objectivement vérifiable	Moyens / Sources de vérification	Conditions préalables de réalisation
Objectif global	Améliorer l'accès à l'eau potable pour toutes les populations			
Objectifs spécifiques	Accroître le nombre de points d'eau potable en quantité dans la Commune	- Construction de 51 forages - Réhabiliter 21 bornes fontaines - Etablir une carte hydraulique de la Commune de Bafia	- DD du MINEE - Commune - DD du MINEPAT	- Absence de crise économique mondiale majeure - Mal gouvernance - Corruption
OS1 Résultat 1	Adductions d'eau potable réhabilitées et construites	- Nombre d'adductions d'eau potable réhabilitées - Nombre d'adduction d'eau potable construite	- DD du MINEE - Commune - DD du MINEPAT	- Absence de crise économique mondiale majeure - Bonne gouvernance - Bonne collaboration avec SDE - Climat social serein - Exécutif communal impliqué
OS1 Résultat 2	Bornes Fontaines accrues	Nombre de bornes fontaines construite et réhabilitées		
OS1 Résultat 3	Réseau CDE étendu	Nombre de Km d'Extension du réseau CDE		
	Activités	Moyens (Tâches)	Coûts	Conditions préalables de réalisation
OS1 Résultat 1 : Aduction d'Eau Potable réhabilitées et construites	1.1.1- Construction d'un château d'eau d'une capacité de 20 m ³ et réhabilitation du château non fonctionnel au Centre administratif	1.1.1.1- Etude de faisabilité	1 000 000	Financement de l'étude de faisabilité et du projet
		1.1.1.2- Exécution des travaux de réhabilitation	300 000 000	
OS1 Résultat 2 : Borne fontaine construites et réhabilités	1.1.2- Construction de 51 forages	1.1.2.1- Construction de 62 forages à PMH à : Egona (01) ; Tsékani (02) ; Taro (02 : Ntodon) ; Nyamsong3 (01) ; Rionong (03) ; Biabetom (02) ; Biabegoura : (02) ; Gah (01) ; Doguem (02) ; Nyouka1 (01) ; Nyouka2 (01) ; Ribouati (01) ; Biatsota (02) ; Ngomo : (03) ; Nyamsong2 (02) ; Donenkeng2 (03) ; Nyamsong1 (02) ; Bisseuh (02) ; Rigama (1) ; Bigna2 (03) ; Nlo'oh (04) ; Biabezock (03) ; Bigna1 (04) ; Enieg de Bfia (01 au nouveau site) ; EP Biaberebe (02) ; EP Dang (01) ; :	558 000 000	Financement disponible 558 000 000

PCD BAFIA

	11.3- Réhabilitation de 21 bornes fontaines	1.1.3.1- Réhabiliter 1 forage à Donenkeng1	2 000 000	Etude de faisabilité
		1.1.3.2- Réhabiliter 1 forage à Taro	2 000 000	Etude de faisabilité
		1.1.3.3- Réhabiliter 1 puits à Gah	2 000 000	Etude de faisabilité
		1.1.3.4- Réhabiliter 1 puits à Doguem	2 000 000	Etude de faisabilité
		1.1.3.4- Réhabiliter 1 forage à Ribouati	2 000 000	Etude de faisabilité
		1.1.3.5- Réhabiliter la station Scan Water de Donenkeng 1	Réceptionné	
OS1Résultat3 : Réseau CDE étendu	1.3.1.- Extension du réseau hydraulique 07,5 km :	3.1.1- Extension du réseau CDE à Biabetom: 2,5 km	En cours d'exécution	
		1.3.1.2- Extension du réseau CDE à Biabezock : 3 km	En cours d'exécution	
	1.3.2- Actualiser tous les points d'eau de la Commune	1.3.2.1- Actualisation de la carte hydraulique de la Commune de Bafia	2 000 000	Financement projet
OS1Résultat4 : Commune assainie	1.4.1- Organiser des activités en vue d'assainir la Commune	1.4.1.1- Organisation de 03 campagnes de sensibilisation et d'éducation des populations par an	3 000 000	
		1.4.1.2- Construction de 200 latrines conventionnelles	900 000 000	
		1.4.1.3- Construction de drains pour les eaux usées	10 000 000	
		Imprévus (10%)	178 400 000	
TOTAL EAU			1 962 400 000	

CADRE LOGIQUE : SECTEUR ENERGIE

PROBLEME (SECTORIEL) : *Difficulté d'accès à l'énergie électrique*

Tableau 37 : Cadre Logique : Secteur ENERGIE

	Logique d'intervention	Indicateur objectivement vérifiable	Moyens / Sources de vérification	Suppositions / Hypothèse de réalisation
Objectif global	Réduire le déséquilibre entre l'offre et la demande de l'énergie électrique			
Objectifs spécifiques	Améliorer l'accès aux sources d'énergie électrique	<ul style="list-style-type: none"> - Extension de 59 km de réseau - Installation de 9 transformateurs - Usage des énergies renouvelables. 	<ul style="list-style-type: none"> - DD du MINEE - Commune - DD du MINEPAT 	<ul style="list-style-type: none"> - Absence de crise économique mondiale majeure - Mal gouvernance - Corruption
Résultats	Résultat 1 : Taux de couverture des besoins en énergie électrique accru	<ul style="list-style-type: none"> - Nombre de ménages électrifiés - Nombre de lieux publics électrifiés. 	<ul style="list-style-type: none"> - DD du MINEE - Commune - DD du MINEPAT 	<ul style="list-style-type: none"> - Absence de crise économique mondiale majeure - Bonne gouvernance - Bonne collaboration avec SDE - Climat social serein
	Activités	Moyens (Tâches)	Coûts	Conditions préalables de réalisation
Résultat1 : Taux de couverture des besoins en énergie électrique accru	1.1.1-Extension de 59 km de réseau électrique MT/BT	1.1.1.1- Etude de faisabilité	16 725 000	Financement du projet disponible
		1.1.1.2-Extension du réseau électrique sur l'axe :Egona: 02 km ; ;	15 000 000	
		1.1.1.3-Extension du réseau électrique sur l'axe :Taro (carrefour Abeb-Rogo : 04 km)	30 000 000	Financement du projet disponible
		1.1.1.4- Extension du réseau électrique sur l'axe :Nyamsong3 (Manteck-Gamba-Don Jean : 04 km)	30 000 000	Financement du projet disponible
		1.1.1.5- Extension du réseau électrique sur l'axe :Rionong (Biyack2 :02 km)	15 000 000	Financement du projet disponible
		1.1.1.6- Extension du réseau électrique sur l'axe :Biabetom (sur 05 km)	37 500 000	Financement du projet disponible
		1.1.1.7- Extension du réseau électrique sur l'axe :Entrée Damdan-Avenue Doniribouem :03 km	25 000 000	Financement du projet disponible
		1.1.1.8 Extension du réseau électrique sur l'axe : Entrée Damdan-Itibereng : 01 km	7 500 000	Financement du projet disponible
		1.1.1.9- Extension du réseau électrique sur l'axe :Entrée Damdan-Biabetom : 01 km	7 500 000	Financement du projet disponible
		1.1.1.10-Extension du réseau électrique sur l'axe :Biabegoura (tronçon Transformateur-Koto-limite Kiiki : 03 km)	25 000 000	Financement du projet disponible

PCD BAFIA

		1.1.1.11- Extension du réseau électrique sur l'axe : Gah (réseau triphasé sur 03 km)	75 000 000	Financement du projet disponible
		1.1.1.12- Extension du réseau électrique sur l'axe :Doguem : (04 km)	35 000 000	Financement du projet disponible
		1.1.1.13- Extension du réseau électrique sur l'axe :Nyouka (06 km)	45 000 000	Financement du projet disponible
		1.1.1.14- Extension du réseau électrique sur l'axe :Biatsota (réseau triphasé sur 02 km)	35 000 000	Financement du projet disponible
		1.1.1.15-Extension du réseau électrique sur l'axe :Donenkeng2 (sur 02 km : Axe Hôpital- Ko'odo) ;	30 000 000	Financement du projet disponible
		1.1.1.16- Extension du réseau électrique sur l'axe :Nlo'oh (réseau triphasé sur 03 km)	75 000 000	Financement du projet disponible
		1.1.1.17- Extension du réseau électrique sur l'axe :Biabezock (05 km)	70 000 000	Financement du projet disponible
		1.1.1.18- Sensibilisation des populations sur les qualités de l'énergie renouvelable) et test sur quelques villages témoins	10 000 000	Financement du projet disponible
		1.1.2- Améliorer le réseau électrique de la commune	1.1.2.1- installation d'un transformateur de 100 KVA à Donenkeng1	20 000 00
	1.1.2.2- installation d'un transformateur de 100 KVA à Rionong		20 000 00	Financement du projet disponible
	1.1.2.3- installation d'un transformateur de 100 KVA à Biatsota		20 000 00	Financement du projet disponible
	1.1.2.4- installation d'un transformateur de 100 KVA à Ngomo		20 000 00	Financement du projet disponible
	1.1.2.5- installation d'un transformateur de 100 KVA à Nyamsong2		20 000 00	Financement du projet disponible
	1.1.2.6- installation d'un transformateur de 100 KVA à Donenkeng2		20 000 00	Financement du projet disponible
	1.1.2.7- installation d'un transformateur de 100 KVA à Nyamsong1		20 000 00	Financement du projet disponible
	1.1.2.8- installation d'un transformateur triphasé de 100 KVA à Bisseuh		20 000 000	Financement du projet disponible
	1.1.2.9- installation d'un transformateur triphasé de 100 KVA à Bigna1		20 000 000	Financement du projet disponible
	1.1.3-Améliorer l'éclairage des lieux publics	1.1.3.1- Connecter ces 6 établissements au réseau électrique : EP de Biaberebe ; EP	10 000 000	Financement du projet disponible

PCD BAFIA

		Plateau Machia ; Gouvernement Bilingual Primary School (1&2) ; Ecole Franco Islamique ; EPA Rue Chevalier ; Collège Polyvalent		
		1.1.3.2- Installation des lampadaires à énergie solaire sur les axes routiers à : Rionong (axe Chefferie-Bihack1 : 05 lampadaires) ;	4 000 000	Financement du projet disponible
		Imprévus (10%)	77 822 500	
	TOTAL SECTEUR ENERGIE		856 047 500	

CADRE LOGIQUE : SECTEUR ENSEIGNEMENT SECONDAIRE

PROBLEME (SECTORIEL) : *Faible taux d'accès à l'enseignement secondaire*

Tableau 38 : Cadre Logique : Secteur ENSEIGNEMENT SECONDAIRE

	Logique d'intervention	Indicateur objectivement vérifiable	Moyens / Sources de vérification	Suppositions / Hypothèse de réalisation
Objectif global	Augmenter l'offre et la qualité dans l'enseignement <i>général et technique</i>			
Objectifs spécifiques	Accroître le taux d'accès à l'enseignement secondaire	<ul style="list-style-type: none"> - Taux net de scolarisation dans le secondaire - Rapport entre le taux net de scolarisation technique et général - Taux d'admission au secondaire général - Ratio fille/garçon dans le secondaire - Taux d'admission au secondaire technique 	<ul style="list-style-type: none"> - DD du MINESEC - Commune - DD du MINEPAT 	<ul style="list-style-type: none"> - Absence de crise économique mondiale majeure - Climat social serein - Exécutif communal impliqué
Résultat 1 :	Niveau des infrastructures et des équipements scolaires, renforcé	<ul style="list-style-type: none"> - Construction de 33 blocs de salles de classe - Construction et équipement des ateliers. - Construction et équipement d'une infirmerie 	<ul style="list-style-type: none"> - DD MINESEC - Commune - DD MINEPAT 	<ul style="list-style-type: none"> - Absence de crise économique mondiale majeure - Climat social serein - Exécutif communal impliqué
Résultat 2 :	Les tables-bancs sont repartis équitablement en fonction des élèves et des normes gouvernementales	<ul style="list-style-type: none"> - Nombre de tables-bancs repartis dans les établissements - Ratio élève/tables-bancs 	<ul style="list-style-type: none"> - DD du MINESEC - Commune - DD du MINEPAT 	<ul style="list-style-type: none"> - Absence de crise économique mondiale majeure - Climat social serein - Exécutif communal impliqué
Résultat1 : Le niveau des infrastructures et des équipements scolaires est renforcé	Activités	Moyens (Tâches)	Coûts	Conditions préalables de réalisation
	1.1.1- Améliorer les conditions de scolarisation des élèves	1.1.1.1-Construction et équipement de 27 blocs de salles de classe ; CETIC de Bigna1 (02) ; Goufan1 (01) ; CES de : Donenkeng1 (01) ; <i>CES de Lablé (02) ; CES de Mereng (02)</i> (03 au Lycée Technique et 03 au Lycée Bilingue) ; (06 au Lycées Classique et Moderne) ; Lycée Bilingue de Bfia (03) ; Lycée Technique de Bafia Lambata (03)	540 000 000	<ul style="list-style-type: none"> - Financement disponible - <i>Accord de la hiérarchie</i>
		1.1.1.2- Construction et équipement d'atelier à : Lycée Technique de Bafia Lambata	10 000 000	Financement disponible
		1.1.1.3 - Construction de 2 clôture à :	40 000 000	Financement disponible

PCD BAFIA

		Lycée Bilingue de Bfia, Lycée Technique de Bafia Lambata ;		
		1.1.1.4 - Construction de bloc administratif à : Lycée Bilingue de Bfia	35 000 000	Financement disponible
		1.1.1.5- Construction de blocs latrines à : Enieg Bfia (02 au nouveau site) ;	9 000 000	Financement disponible
		1.1.1.6- Construction et aménagement d'aire de jeux à : Lycée Bilingue de Bfia	3000 000	
		1.1.1.7-Extension des bâtiments de la Délégation Départementale	10 000 000	
		1.1.1.8- Construction et équipement de cantine scolaire à : Enieg de Bfia (01 au nouveau site) ;	5 400 000	
		1.1.1.9- Travaux d'achèvement de la clôture du Lycée Classique de Bafia	5 000 000	Financement disponible
		1.1.1.10- Construction et équipement de laboratoires au Lycée Bilingue de Bafia et au Lycée Classique et Moderne de Bafia	100 000 000	Financement disponible
		1.1.1.11- Construction et équipement salles de technologie aux CES de Mereng et Lablé	30 000 000	Financement disponible
		1.1.1.12- Construction et équipement de 04 Bibliothèques	60 000 000	Financements disponibles
Résultat3 : Niveau des équipements scolaires, renforcé	Activités	Moyens (Tâches)	Coûts	Conditions préalables de réalisation
	1.2.1. Améliorer le ratio élèves/tables-bancs	1.2.1.1- Dotation de 524 tables-bancs dans les établissements d'enseignements	15 720 000	Financement disponible
		Imprévus (10%)	86 312 000	
	TOTAL SECTEUR ENSEIGNEMENT SECONDAIRE		949 392 000	

CADRE LOGIQUE : SECTEUR EMPLOI ET FORMATION PROFESSIONNELLE

PROBLEME (SECTORIEL) : Difficultés d'accès à l'emploi et à la formation professionnelle

Tableau 39 : Cadre Logique : Secteur EMPLOI ET FORMATION PROFESSIONNELLE

	Logique d'intervention	Indicateur objectivement vérifiable	Moyens / Sources de vérification	Suppositions / Hypothèse de réalisation
Objectif global	Augmenter fortement et améliorer l'offre de la formation professionnelle			
Objectifs spécifiques	Faciliter l'accès à l'emploi et à la formation professionnelle	<ul style="list-style-type: none"> - Baisse du taux de chômage élargi de 10 points. - Accroissement du taux d'activité de 15 points. - Baisse du taux de sous-emploi global des jeunes de 20 points. - Nombre d'établissements de formation professionnelle créés. 	<ul style="list-style-type: none"> - DD du MINEFOP - Commune - DD du MINEPAT - Rapport du BIT 	<ul style="list-style-type: none"> - Absence de crise économique mondiale majeure - Bonne gouvernance - Bonne collaboration avec SDE - Climat social serein - Exécutif communal impliqué
Résultat 1 :	1.1- Formation professionnelle promue	<ul style="list-style-type: none"> - Nombre d'établissements de formation professionnelle créé. 	<ul style="list-style-type: none"> - DD du MINEFOP - Commune - DD du MINEPAT - Rapport du BIT 	<ul style="list-style-type: none"> - Absence de crise économique mondiale majeure - Bonne gouvernance - Bonne collaboration avec SDE - Climat social serein - Exécutif communal impliqué - Financements disponibles
Résultat 2 ;	1.2- L'auto-emploi des jeunes promu	<ul style="list-style-type: none"> - Baisse du taux de sous-emploi global des jeunes de 20 points. 	<ul style="list-style-type: none"> - DD du MINEFOP - Commune - DD du MINEPAT - Rapport du BIT 	<ul style="list-style-type: none"> - Absence de crise économique mondiale majeure - Bonne gouvernance - Bonne collaboration avec SDE - Climat social serein - Exécutif communal impliqué - Financements disponibles
	Activités	Moyens (Tâches)	Coûts	Conditions préalables de réalisation
Résultat 1 : Formation professionnelle promue	1.1.1- Améliorer l'encadrement professionnel	1.1.1.1- Création, ouverture , construction et équipement de centres de formation professionnelle à : Donenkeng1 ; Egon ; Tsékani ; Biabetom ; Biabegoura ;	500 000 000	<ul style="list-style-type: none"> - Accord de la hiérarchie - Site disponible - Financements disponibles
		1.1.1.2- Création, ouverture , construction et équipement de 13 blocs de deux salles	292 000 000	<ul style="list-style-type: none"> - Organisation de la Commune - Accord de la hiérarchie

PCD BAFIA

		de classe et équipement pour une SAR/SM à : Egoná ; Taro ; Nyamsong3 ; Gah ; Doguem ; Nyouka2 ; Biatsota ; Ngomo ; Nyamsong2 ; Donenkeng2 ; Nyamsong1 ; Bisseuh ; Nlo'oh		(MINEFOP) - Financement disponibles
		1.1.1.3- Promouvoir la création d'entreprises HIMO	20 000 000	- Organisation de la Commune
Résultat2 : Promouvoir l'auto emploi des jeunes	Activités	Moyens (Tâches)	Coûts	Conditions préalables de réalisation
	1.2.1. Promouvoir la création des AGR	1.2.1.1- Organisation des campagnes de sensibilisation des Elites et Promoteurs	10 000 000	- Organisation de la Commune - Disponibilité des populations - Expertise du MINEFOP/MINEPAT - Bonne gouvernance
		1.2.1.2- Fonds d'appui à la création des AGR	250 000 000	Financement disponible
		Imprévus (10%)	107 200 000	
	TOTAL SECTEUR EMPLOI ETFORMATION PROFESSIONNELLE		1 179 200 000	

CADRE LOGIQUE : SECTEUR TRAVAIL ET SECURITE SOCIALE

PROBLEME (SECTORIEL) : Difficultés d'accès aux services de la sécurité sociale

Tableau 40 : Cadre Logique : Secteur TRAVAIL ET SECURITE SOCIALE

	Logique d'intervention	Indicateur objectivement vérifiable	Moyens / Sources de vérification	Suppositions / Hypothèse de réalisation
Objectif global	Assurer l'accès à une sécurité sociale pour tous			
Objectifs spécifiques	Mener des campagnes de sensibilisation des populations pour une maîtrise de leur droit et une affiliation massive des travailleurs à la CNPS	<ul style="list-style-type: none"> - Nombre de personnes couvertes par la sécurité sociale - Nombre de syndicats couvrant la zone - Plan de campagne de sensibilisation 	DD du MINTSS Commune CNPS	Climat social serein Absence de crise sociale et économique majeures Exécutif communal impliqué
OS1 Résultat 1 :	1.1- Populations mieux renseignés sur la sécurité sociale	Proportion des travailleurs ayant souscrit à une sécurité sociale.	DD du MINTSS Commune CNPS	Climat social serein Absence de crise sociale et économique majeures Exécutif communal impliqué
Résultat 2:	1.2- Nouveaux syndicats créés	Nombre de nouveaux syndicats créés	DD du MINTSS Commune CNPS	Climat social serein Absence de crise sociale et économique majeures Exécutif communal impliqué
Résultat 1 : Travailleurs mieux renseignés sur la sécurité sociale	Activités	Moyens (Tâches)	Coûts	Conditions préalables de réalisation
	1.1.1- Organiser des campagnes de promotion des avantages liés à la souscription aux services de la sécurité sociale aussi bien pour les employés que les employeurs	1.1.1.1- Organisation de 12 émissions radiophoniques sur la sécurité sociale par an	6 000 000	Organisation de la Commune
		1.1.1.2- Organisation de 04 séances d'éducation ouvrière par an	8 000 000	Disponibilité des populations et des travailleurs
		1.1.1.3- Organisation d'une semaine des travailleurs par an	5 000 000	Disponibilité des populations et des travailleurs
Résultat 2: Nouveaux syndicats créés	Activités	Moyens (Tâches)	Coûts	Conditions préalables de réalisation
	1.2.1. Organiser des campagnes de sensibiliser pour les employés de toutes entreprises, formelles ou informelles à se réunir en syndicat	1.2.1.1- Organisation des campagnes de sensibilisation à travers 12 émissions radiophoniques par an sur l'importance des syndicats dans la vie de tout travailleur	6 000 000	-Financement du projet
		Imprévus (10%)	2 500 000	
TOTAL SECTEUR TRAVAIL ET SECURITE SOCIALE			27 500 000	

CADRE LOGIQUE : SECTEUR TOURISME ET LOISIRS

PROBLEME (SECTORIEL) : *Faible promotion des activités touristiques et de loisirs*

Tableau 41 : Cadre Logique : Secteur TOURISME ET LOISIRS

	Logique d'intervention	Indicateur objectivement vérifiable	Moyens / Sources de vérification	Suppositions / Hypothèse de réalisation
Objectif global	Renforcer les activités touristiques et de loisirs			
Objectifs spécifiques	1- Améliorer le potentiel touristique et les infrastructures d'accueil	- Nombre de sites touristique - Proportion du budget consacré - Nombre d'hôtels	- DD du MINTOUL - Commune - DD du MINEPAT	- Absence de crise économique mondiale majeure - Bonne gouvernance - Bonne collaboration avec SDE - Climat social serein - Exécutif communal impliqué
OS1Résultat1 ;	1.1- Nouveaux sites touristiques identifiés et retenus	- Nombre de sites identifié et retenus - Proportion du budget Communal consacré au tourisme	- DD du MINTOUL - Commune - DD du MINEPAT	- Absence de crise économique mondiale majeure - Bonne gouvernance - Bonne collaboration avec SDE - Climat social serein - Exécutif communal impliqué
OS1Résultat2	1.2- Infrastructures du secteur tourisme améliorées	-Nombre d'hôtels et de motels dans la Commune	- DD du MINTOUL - Commune - DD du MINEPAT	- Absence de crise économique mondiale majeure - Bonne gouvernance - Bonne collaboration avec SDE - Climat social serein - Exécutif communal impliqué
OS1Résultat3 :	1.3- Cadres de loisirs créés	-Nombres de cadres de loisirs créés -Nombres d'activités de loisirs menées par an	- DD du MINTOUL - Commune - DD du MINEPAT	- Absence de crise économique mondiale majeure - Bonne gouvernance - Bonne collaboration avec SDE - Climat social serein - Exécutif communal impliqué
	Activités	Moyens (Tâches)	Coûts	Conditions préalables de réalisation
OS1Résultat 1 ; Nouveaux sites touristiques identifiés et retenus	1.1.1-Faire un repérage et une cartographie des sites touristiques	1.1.1.1- Recensement des sites touristiques présents dans tous les villages de la Commune	P.M	-Organisation Du Secteur
		1.1.1.2-Etablissement d'un fichier géo référencés des différents sites touristiques	P.M	-Organisation du secteur -Financement du projet
OS1Résultat2 : Infrastructures du secteur tourisme	1.1.2. Créer des infrastructures de tourisme	1.1.2.1- Aménagement de la grotte à Nyamsong2 et d'une voie d'accès (03 km)	25 000 000	Financement disponible
		1.1.2.2- Elaboration d'une plaquette des circuits	15 000 000	Consentement des populations locales

	Logique d'intervention	Indicateur objectivement vérifiable	Moyens / Sources de vérification	Suppositions / Hypothèse de réalisation
améliorées		touristiques ;		
		1.1.2.3- Formation de 10 guides touristiques	5 000 000	Disponibilité des populations locales
		1.1.2.4- Aménagement d'une plage de sable sur les bords du Mbam	50 000 000	Disponibilité des sites Financement des projets
		1.1.2.5- Elaboration d'un répertoire des différents sites touristiques à fort potentiel de développement	5 000 000	Financement disponible
		1.1.2.6- Création d'un office de tourisme (Etude)	3 000 000	
		1.1.2.7- Construction d'un parc d'attraction au Centre ville	50 000 000	Organisation du sectoriel Financement du projet
OS1 Résultat3 : Sites de loisirs et de distractions créés	1.1.3- Organiser des activités de distraction et loisirs	1.1.3.1- Organisation de deux sessions de colonies de vacances par an	30 000 000	-Financement du projet -Organisation du secteur
		1.1.3.2- Erection en musée, du bâtiment ayant abrité la chefferie supérieure de Bafia	50 000 000	
		Imprévus (10%)	23 300 000	
	TOTAL SECTEUR TOURISME ET LOISIRS		181 300 000	

CADRE LOGIQUE : SECTEUR FORET ET FAUNE

PROBLEME (SECTORIEL) : **Destruction de la faune et surexploitation de la forêt tertiaire**

Tableau 42 : Cadre Logique : Secteur FORET ET FAUNE

	Logique d'intervention	Indicateur objectivement vérifiable	Moyens / Sources de vérification	Suppositions / Hypothèse de réalisation
Objectif global 1	Contrôler l'exploitation de la forêt et de la faune			
Objectifs spécifiques 1	1- Suivre l'évolution des activités de la forêt	-Nombre d'espèces animales restant - Etat de la savane et de la forêt	- DD du MINFOF -Commune -DD du MINEPAT	Populations réceptives Collectivités territoriales décentralisées impliquées
Objectifs spécifiques 2	2- Réduire l'exploitation de la faune restante	-Nombre de campagne de reboisement effectuée -Nombre d'arbres plantés -Taux de couverture de la savane		
OS1Résultat1 :	1.1- Destruction du couvert végétal limitée	- Etat et reboisement de la savane et de la forêt	- DD du MINFOF -Commune -DD du MINEPAT	Populations réceptives Collectivités territoriales décentralisées impliquées
OS1 Résultat 2:	1.3- De nouvelles forêts créées			
OS1Résultat2 :	2.1- Préservation progressive du patrimoine forestier et faunique, accrue	-Techniques de préservation développées		
OS2Résultat1 :	2.2- Espèces animales protégées	Décompte d'espèces animales restantes		
	Activités	Moyens (Tâches)	Coûts	Conditions préalables de réalisation
OS1Résultat1 Destruction du couvert végétal limitée	1.1.1- Conscientiser les populations sur les dégâts causés par les feux de brousse	1.1.1.1- Sensibilisation des populations	2 500 000	Disponibilité des populations Financement du projet
OS1 Résultat 2: De nouvelles forêts créées	1.2.1-Organisation des campagnes de reboisement	1.2.1.2- Création des pépinières d'essences forestières à : Rionong ; Nlo'oh de 150 000 plants	15 000 000	
		1.2.1.3- Création de 05 forêts communautaires à : Donenkeng1 ; Egona ; Biabegoura et Gah ; Ribouati ; Nyamsong2 ;	180 000 000	Disponibilité des populations Financement du projet
OS 2 Résultat 1: Préservation progressive du	2.1.1- Elaborer un code de gestion communautaire des ressources forestières et faunique	2.1.1.1- Demande de création et construction de Postes forestiers à : Doguem ; Ribouati ;	250 000 000	Organisation de la Commune

PCD BAFIA

	Logique d'intervention	Indicateur objectivement vérifiable	Moyens / Sources de vérification	Suppositions / Hypothèse de réalisation
patrimoine forestier et faunique, accrue		2.1.1.2- Création des zones d'intérêt cynégétique dans la zone Ouest de la Commune, non habitée	20 000 000	Financement du projet
		2.1.1.3- Création et redynamisation des comités de vigilance	3 000 000	Disponibilité des populations
		2.1.1.4- Construction d'un espace pour la commercialisation légale du bois	5 000 000	Site disponible Financement du projet
OS3Résultat1 : Espèces animales protégées	3.1 1- .Renforcer les connaissances des populations sur la protection animale	3.1.1.1- Sensibilisation des populations sur l'importance de la préservation de la faune dans tous les villages et présenter les espèces à protéger aux populations	5 000 000	Disponibilité des populations Organisation du secteur
		Imprévus (10%)	48 050 000	
	TOTAL SECTEUR FORET ET FAUNE		528 550 000	

CADRE LOGIQUE : SECTEUR ENVIRONNEMENT, PROTECTION DE LA NATURE ET DEVELOPPEMENT DURABLE

PROBLEME (SECTORIEL) : *Non encadrement des populations sur les impacts environnementaux liés aux bouleversements climatiques*

Tableau 43 : Cadre Logique : Secteur ENVIRONNEMENT, PROTECTION DE LA NATURE ET DEVELOPPEMENT DURABLE

	Logique d'intervention	Indicateur objectivement vérifiable	Moyens / Sources de vérification	Suppositions / Hypothèse de réalisation
Objectif global	Eduquer et sensibiliser les populations sur les impacts de leurs activités sur l'environnement assurée			
Objectifs spécifiques	Mettre en place une politique de protection durable de l'environnement	-Nombre de formations reçues - Nombre de personnes ayant participé aux formations - Rapport d'évaluation	- DD du MINEPDED -Commune -DD du MINEPAT	Populations réceptives Collectivités territoriales décentralisées impliquées
Résultat1 :	Populations locales éduquées et sensibilisées et formées sur les méthodes de préservation de l'environnement	- Nombre de formations reçues. - Nombre de personnes ayant participé aux formations. - Rapports d'évaluation	- DD du MINEPDED -Commune -DD du MINEPAT	Populations réceptives Collectivités territoriales décentralisées impliquées
Résultat 2 :	Assainir l'environnement urbain et rural	Nombre de bacs à ordures installés dans la Commune Nombre de toilettes publiques créés Nombre de décharges créées. Nombre d'espaces verts créés.	-DD du MINEPDED -Commune -DD du MINEPAT	Populations réceptives Collectivités territoriales décentralisées impliquées Climat social serein
Résultat1 : Populations locales sensibilisées et formées sur les méthodes de préservation de l'environnement	Activités	Moyens (Tâches)	Coûts	Conditions préalables de réalisation
	1.1.1- Informer les populations locales sur la nécessité de préserver l'environnement	1.1.1.1-Sensibilisation des populations sur les moyens de préserver la nature	10 000 000	Implication des populations locales Organisations de la Commune et sectoriel
		1.1.1.2- Création de 10 espaces verts dans la ville et les établissements scolaires (800 m ² pour 1000 habitants)	30 000 000	Implication des populations locales Organisations de la Commune et sectoriel
Résultat2 : Assainir l'environnement urbain et rural	Activités	Moyens (Tâches)	Coûts	Conditions préalables de réalisation
	1.2.1. Doter la Commune d'équipements et matériel adéquats permettant d'assainir son environnement immédiat	1.2.1.1- Achat de 40 bacs fixes (de capacité 06 tonnes) et 500 bacs amovibles	17 000 000	Financement disponible
		1.2.1.2- Achat de deux camions-bennes	160 000 000	Financement disponible

PCD BAFIA

	1.2.1.3- Construction d'une décharge municipale contrôlée conforme aux lois et règlements en vigueur	50 000 000	Organisation de la Commune Financement disponible
	1.2.1.4- Construction de 10 toilettes publiques payantes dans les marchés de la Commune	45 000 000	Financement disponible
	1.2.1.5- Enlèvement des ordures ménagères par hysakam	735 000 000	Financement disponible
	1.2.1.6- Construction et équipement d'une Délégation Départementale	140 000 000	
	1.2.1.7- Construction d'une station d'épuration	200 000 000	Financement disponible
	Imprévus (10%)	138 700 000	
	TOTAL SECTEUR ENVIRONNEMENT	1 525 700 000	

CADRE LOGIQUE : SECTEUR HABITAT ET DEVELOPPEMENT URBAIN

PROBLEME (SECTORIEL) : *Evolution désordonnée de la ville de Bafia*

Tableau 44 : Cadre Logique : Secteur HABITAT ET DEVELOPPEMENT URBAIN

	Logique d'intervention	Indicateur objectivement vérifiable	Moyens / Sources de vérification	Suppositions / Hypothèse de réalisation
Objectif global	Promouvoir l'émergence des agglomérations périphériques			
Objectifs spécifiques	1. Mettre sur pied et appliquer un plan d'urbanisation	- Rapports de suivi évaluation - Taux d'urbanisation	DD du MINHDU Commune DD du MINEPAT	Absence de crise économique majeure Collectivités territoriales décentralisées impliquées
OS 1 Résultat 1 :	1.1- Les constructions anarchiques réduites	- Nombre de séminaires et campagnes de sensibilisation organisés	DD du MINHDU Commune DD du MINEPAT Villages	Absence de crise économique majeure Collectivités territoriales décentralisées impliquées
OS 1 Résultat 2 :	1.2- Plan d'urbanisation élaboré et mis en œuvre	- Nombre de séminaires et campagnes de sensibilisation organisés - Nombre de personnes sensibilisées	DD du MINHDU Commune DD du MINEPAT Villages	Absence de crise économique majeure Collectivités territoriales décentralisées impliquées
	Activités	Moyens (Tâches)	Coûts	Conditions préalables de réalisation
Résultat 1 : Les constructions anarchiques réduites	1.1.1- Elaborer une stratégie de contrôle et de suivi	1.1.11.-Introduction progressive des permis de : construire, Lotir, Démolir, autorisation d'implanter	3 000 000	Organisation de la Commune
		1.1.1.2- Mis en place d'une procédure efficace d'obtention des titres de propriété	5 000 000	Organisation de la Commune
		1.1.1.3- Elaboration d'un document de planification (POS)	PM	En cours
		1.1.1.4- Délimitation du périmètre urbain	30 000 000	- Organisation de la Commune - Financement disponible
	Activités	Moyens (Tâches)	Coûts	Conditions préalables de réalisation
Résultat 2: Plan d'urbanisation élaboré et mis en œuvre	1.2.1- Mettre sur pied un plan d'urbanisation	1.2.1.1- Elaborer un plan d'urbanisation	P.M	Organisation de la Commune et sectoriel
	1.2.2- Veiller à l'application du plan d'urbanisation	1.2.2.1- Sensibilisations des populations sur le respect des procédures communales	20 000 000	- Etude de faisabilité réalisée - Financement disponible

	Logique d'intervention	Indicateur objectivement vérifiable	Moyens / Sources de vérification	Suppositions / Hypothèse de réalisation
		et gouvernementales de construction		
		1.2.2.2- Mise en place d'une brigade de répression Communale	10 000 000	Organisation de la Commune et sectoriel
	1.2.3- Bitumer les artères de l'espace urbain sur 32 km	1.2.3.1- Nationale n°4 (Total)-Hôtel Relais- carrefour Ndengué sur 05,5 km ;	550 000 000	- Etude de faisabilité réalisée - Financement disponible
		1.2.3.2- Axe carrefour centre commercial-école publique de Biaberebe-Biabeyakan-Nationale n°4 avec 2 bretelles (EP Biaberebe-chapelle saint Athanase- axe central ; Bono- carrefour lycée technique de Biabeyakan) sur 09 km ;	900 000 000	- Etude de faisabilité réalisée - Financement disponible
		1.2.3.3- Axe centre commerciale (YAYA) - marché du soir sur 02 km ;	200 000 000	- Etude de faisabilité réalisée - Financement disponible
		1.2.3.4- Carrefour « Denver »- quartier Bami sur 3,5 km ;	350 000 000	- Etude de faisabilité réalisée - Financement disponible
		1.2.3.5- Rue chevalier-carrefour Ndengue sur 03 km ;	300 000 000	- Etude de faisabilité réalisée - Financement disponible
		1.2.3.6- carrefour Ritop- école du plateau Machia- ancien palais de justice sur 2,5 km ;	250 000 000	- Etude de faisabilité réalisée - Financement disponible
		1.2.3.7- centre commerciale (carrefour Express Exchange) –Ngondon- stade AYEM- école plateau Machia sur 6,5 km	650 000 000	- Etude de faisabilité réalisée - Financement disponible
		1.2.3.8- Tronçon : Biamo (Nloh) – Bord du fleuve sur 03,5 km :	345 110 000	- Etude de faisabilité réalisée - Financement disponible

PCD BAFIA

	Logique d'intervention	Indicateur objectivement vérifiable	Moyens / Sources de vérification	Suppositions / Hypothèse de réalisation
		- 1.2.3.9- Tronçon : Carrefour Fourgerole – Carrefour Calasanz sur 0,6 km :	88 251 000	-
		- 1.2.3.10- Aménagement voie d'accès Résidence MINDCAF :	22 578 000	-
		- 1.2.3.11- : Tronçon : SOCPAL – Rimis1 sur 02,2 km	206 446 000	-
		Imprévus (10%)	388 538 500	3 885 385 000
	TOTAL SECTEUR HABITAT ET DEVELOPPEMENT URBAIN		4 273 923 500	4 273 923 500

CADRE LOGIQUE : SECTEUR DOMAINES, CADASTRE ET AFFAIRES FONCIERES

PROBLEME (SECTORIEL) : Difficultés d'accès à la propriété foncière

Tableau 45 : Cadre Logique : Secteur DOMAINES, CADASTRE ET AFFAIRES FONCIERES

	Logique d'intervention	Indicateur objectivement vérifiable	Moyens / Sources de vérification	Suppositions / Hypothèse de réalisation
Objectif global	Lever les contraintes foncières en vue de faciliter le développement des zones rurales et urbaines			
Objectifs spécifiques	1- Faciliter l'accès à la propriété foncière	<ul style="list-style-type: none"> - Nombre de titres fonciers enregistrés - Nombre de litiges fonciers résolus - Plan de lotissement 	<ul style="list-style-type: none"> - DD MINEPAT - DD MINDCAF - DD du MINH DU - Commune 	Absence de crise économique majeure Collectivités territoriales décentralisées impliquées
Résultat 1	1.1- Plan de lotissement et d'aménagement du territoire communal, élaboré	<ul style="list-style-type: none"> - Nombre de litiges fonciers résolus - Plan de lotissement communal - Existence d'un plan cadastral communal 	<ul style="list-style-type: none"> - DD MINEPAT - DD MINDCAF - DD du MINH DU - Commune 	Absence de crise économique majeure Collectivités territoriales décentralisées impliquées
Résultat 2	1.2- Procédures d'obtention du titre de propriété, allégées	<ul style="list-style-type: none"> - Nombre de titres fonciers enregistrés. - Nombre de litiges fonciers résolus 	<ul style="list-style-type: none"> - DD MINEPAT - DD MINDCAF - DD du MINH DU - Commune 	Absence de crise économique majeure Collectivités territoriales décentralisées impliquées
Résultat 3	1.3- Coût de constitution du dossier, ramené à la norme de la mercuriale	<ul style="list-style-type: none"> - Plan de lotissement - Plan cadastral de la Commune 	<ul style="list-style-type: none"> - DD MINEPAT - DD MINDCAF - DD du MINH DU - Commune 	
Résultat 1 : Plan de lotissement et d'aménagement du territoire communal, élaboré	Activités	Moyens (Tâches)	Coûts	Conditions préalables de réalisation
		1.1.1.1- Elaboration d'un Plan cadastrale communal	15 000 000	Financement du projet
Résultat 2 : Procédures d'obtention du titre de propriété, allégées	Activités	Moyens (Tâches)	Coûts	Conditions préalables de réalisation
	1.2.1. Sensibiliser les populations locales	1.2.1.1-Organisation des campagnes de sensibilisation sur l'importance du titre foncier	17 000 000	Disponibilité des populations Financement du projet
		1.2.1.2- Allègement des procédures d'acquisition du titre foncier	5 000 000	Organisation du sectoriel

PCD BAFIA

Résultat 3	Activités	Moyens (Tâches)	Coûts	Conditions préalables de réalisation
Coût de constitution du dossier, ramené à la norme de la mercuriale	1.3.1- Amener les populations à payer le juste prix du dossier	1.3.1.1- Sensibilisation des populations	3 000 000	
		1.3.1.2- Campagne de lutte contre la corruption	5 000 000	
		Imprévus (10%)	4 500 000	
	TOTAL SECTEUR CADASTRE, DOMAINE ET AFFAIRES FONCIERES		49 500 000	

CADRE LOGIQUE : SECTEUR RECHERCHE SCIENTIFIQUE ET INNOVATION

PROBLEME (SECTORIEL) : *Faible vulgarisation des résultats de la recherche scientifique*

Tableau 46 : Cadre Logique : SECTEUR RECHERCHE SCIENTIFIQUE ET INNOVATION

	Logique d'intervention	Indicateur objectivement vérifiable	Moyens / Sources de vérification	Suppositions / Hypothèse de réalisation
Objectif global	Promouvoir les innovations technologiques dans les secteurs			
Objectifs spécifiques	Résultats de la recherche scientifique accessible à un grand nombre	- Taux d'utilisation des résultats de la recherche scientifique	DD MINEPAT DD MINRESI Commune	- Absence de crise économique majeure - Collectivités territoriales décentralisées impliquées
Résultat1 :	Promouvoir et valoriser les innovations technologiques disponibles	- Nombre d'utilisateurs des résultats de la recherche scientifique.	DD MINEPAT DD MINRESI Commune	- Absence de crise économique majeure - Collectivités territoriales décentralisées impliquées
Résultat 1 : Promouvoir et valoriser les innovations technologiques disponibles	Activités	Moyens (Tâches)	Coûts	Conditions préalables de réalisation
	1.1.1 procéder à une large diffusion des innovations technologiques	1.1.1.1.-Organisation des campagnes d'informations et de vulgarisation des résultats issus des recherches	30 000 000	Organisation de la Commune et sectoriel
		1.1.1.2- Création d'une DD de la RESI à BAFIA	50 000 000	Organisation du sectoriel
		1.1.1.3- Création d'un fonds destiné à primer les innovations	25 000 000	
		Imprévu (10%)	10 500 000	
TOTAL SECTEUR RECHERCHE SCIENTIFIQUE ET INNOVATION			115 500 000	

CADRE LOGIQUE : SECTEUR COMMERCE

PROBLEME (SECTORIEL) : **Difficultés à exercer les activités commerciales**

Tableau 47 : Cadre Logique : Secteur COMMERCE

	Logique d'intervention	Indicateur objectivement vérifiable	Moyens / Sources de vérification	Suppositions / Hypothèse de réalisation
Objectif global	Assurer un approvisionnement régulier du marché dans des conditions de concurrence saine			
Objectifs spécifiques	1- Elever le Taux de promotion des activités commerciales	-18 hangars construits. - Nombre d'aires aménagées pour les marchés périodiques.	DD MINEPAT DD MINCOMMERCE Commune	Absence de crise économique majeure Collectivités territoriales décentralisées impliquées
Résultat 1 :	1.1- Confort des différents acteurs des marchés (vendeurs et acheteurs) amélioré	- Nombre de stands construits . - Nombre d'aires aménagées pour les marchés périodiques.	DD MINEPAT DD MINCOMMERCE Commune	Absence de crise économique majeure Collectivités territoriales décentralisées impliquées
Résultat 2 :	1.2- Sens civique des opérateurs économiques, amélioré	- Taux d'accroissement des recettes fiscales	DD MINEPAT DD MINCOMMERCE Commune CDI	Absence de crise économique majeure Collectivités territoriales décentralisées impliquées
OS1 Résultat1 : Confort des différents acteurs des marchés (vendeurs et acheteurs) amélioré	Activités	Moyens (Tâches)	Coûts	Conditions préalables de réalisation
	1.1.1.- Marchés dotés d'infrastructures et équipements adéquats	1.1.1.1- Construction de 17 hangars de marché à : Donenkeng1, Egona, Taro ; Nyamsong3 ; Biabegoura ; Nyouka1 ; Ribouati ; Biatsota ; Ngomo ; Nyamsong2 ; Nyamsong1 ; Bisseuh ; Bigna2 ; Nlo'oh ; Biabezock ; Bigna1 ; Goufan1	255 000 000	Financement disponible
		1.1.1.2- Construction de 04 magasins de stockage à : Biabegoura ; Bisseuh ; Tsékani (quartier Iseri) ; Donenkeng 2 ; Goufan	90 000 000	Norme sectorielle respectée
OS2 Résultat2 : Sens civique des opérateurs économiques, élevé	Activités	Moyens (Tâches)	Coûts	Conditions préalables de réalisation
	1.2.1. Sensibiliser et moraliser les acteurs économiques sur leur responsabilité civique	1.2.1.1- Sensibilisation des contribuables sur la raison d'être du contrôle des prix (Mairie et sectoriel)	5 000 000	Autorités administratives locales impliquées
		1.2.1.2- Sensibilisation des agents communaux et contrôleurs de	5 000 000	Organisation de la Commune

PCD BAFIA

		prix sur le respect de la déontologie		
		1.2.1.3- mise en place d'un système de sécurisation des recettes fiscales	3 000 000	
	1.2.2- améliorer les relations entre les différentes parties prenantes (commerçants, Mairie, sectoriels, impôts)	1.2.2.1- Organisation des réunions formelles d'échanges (2 fois l'an)	5 000 000	
		Imprévu (10%)	36 300 000	
	TOTAL SECTEUR COMMERCE		399 300 000	

CADRE LOGIQUE : SECTEUR JEUNESSE ET EDUCATION CIVIQUE

PROBLEME (SECTORIEL) : *Difficultés d'insertion des jeunes dans le circuit socio-économique*

Tableau 48 : Cadre Logique : SECTEUR JEUNESSE ET EDUCATION CIVIQUE

	Logique d'intervention	Indicateur objectivement vérifiable	Moyens / Sources de vérification	Suppositions / Hypothèse de réalisation	
Objectif global	Assurer l'insertion des jeunes au processus de développement économique et social				
Objectifs spécifiques 1	Accroître la promotion des activités liées à la jeunesse	- Construction de 11 foyers des jeunes - Création et équipement d'un CMPJ	DD MINEPAT DD MINJEUN Commune	- Absence de crise économique majeure - Collectivités territoriales décentralisées impliquées	
Objectifs Spécifiques 2	Améliorer le comportement des jeunes	-Construction d'une Délégation Départementale			
OS1Résultat 1 :	Conditions de prise en charge et d'encadrement des jeunes, améliorées	Nombre de foyers construits.	DD MINEPAT DD MINJEUN Commune	- Absence de crise économique majeure - Collectivités territoriales décentralisées impliquées	
OS1Résultat 2 :	Mesures incitatives à l'auto emploi des jeunes, définies	Réduction des cas de mauvaise orientation scolaire et professionnelle chez les jeunes	DD MINEPAT DD MINJEUN Commune	- Absence de crise économique majeure - Collectivités territoriales décentralisées impliquées	
OS2Résultat 1 :	Jeunes de la Commune agissant avec civisme, patriotisme et responsabilité	Taux d'infraction et de criminalité des jeunes réduit Assainissement des mœurs des jeunes avéré	DD MINJEUN DD MINJUSTICE DD MINADT Commune		
Résultat 1 : Conditions de prise en charge et d'encadrement des jeunes, améliorées	Activités	Moyens (Tâches)	Coûts	Conditions préalables de réalisation	
	1.1.1. Faciliter l'insertion des jeunes au processus du développement économique et social	1.1.1.1-construction d'une Délégation Départementale dans l'espace urbain		35 000 000	Site disponible Financement disponible
		1.1.1.2- Construction et équipement d'un CMPJ		100 000 000	Site disponible
		1.1.1.3- Construction d'une Délégation d'Arrondissement		30 000 000	Financement disponible
		1.1.1.4- Construction et équipement d'un CMPJ départemental		150 000 000	Site disponible
		1.1.1.5- Construction de 11 foyers de jeunes à : Donenkeng1 ; Egona ; Tsékani ; Taro ; Nyamsong3 ; Biabetom ; Doguem ; Nyouka2 ; Biatsota ; Nyamsong1 ; Nlo'oh		80 000 000	Site disponible Financement du projet

PCD BAFIA

	Activités	Moyens (Tâches)	Coûts	Conditions préalables de réalisation
Résultat 2 : Mesures incitatives à l'auto emploi des jeunes, définies	1.2.1. Mettre en place une stratégie de promotion de l'emploi en faveur des Jeunes	1.2.1.1- Identification des groupes de jeunes existants	10 000 000	
		1.2.1.2- Création d'un centre d'information et d'orientation des compétences des jeunes (CENTRE D'ECOUTE)	50 000 000	Site disponible Financement du projet
		1.2.1.3- Vulgarisation des programmes spécifiques de promotion de l'emploi des jeunes (PANEJ, PAJER-U...)	5 000 000	Organisation des sectoriels : MINEDUB et MINESEC
OS2Résultat 1: Jeunes de la Commune agissant avec civisme, patriotisme et responsabilité	1.3.1. Sensibiliser les populations	1.3.1.1- Organisation des campagnes de sensibilisation sur la responsabilité parentale	5 000 000	
		1.3.1.2- Sensibilisation des Chefs d'établissement sur le renforcement des programmes d'éducation civique et de patriotisme	3 000 000	Organisation de la Commune
		Imprévu (10%)	46 800 000	
TOTAL SECTEUR JEUNESSE ET EDUCATION CIVIQUE			514 800 000	

CADRE LOGIQUE : SECTEUR SPORT ET EDUCATION PHYSIQUE

PROBLEME (SECTORIEL) : Difficultés de pratiquer les activités sportives et de l'éducation physique

Tableau 49 : Cadre Logique : Secteur SPORT ET EDUCATION PHYSIQUE

	Logique d'intervention	Indicateur objectivement vérifiable	Moyens / Sources de vérification	Suppositions / Hypothèse de réalisation
Objectif global	Assurer le renforcement de l'encadrement du mouvement sportif et le développement des infrastructures sportives			
Objectifs spécifiques	Faciliter la pratique des activités sportives et d'éducation physique	<ul style="list-style-type: none"> - Taux d'accroissement des infrastructures sportives. - Proportion de la population pratiquant le sport et / ou l'éducation physique. - Nombre de manifestations sportives organisées. - Proportion du budget consacré aux activités de sport et d'éducation physique. 	DD MINEPAT DD MINSEP Commune	Absence de crise économique majeure Collectivité territoriale décentralisées impliquées
Résultat 1 :	Déficit en infrastructures sportives comblé	Taux d'accroissement des infrastructures sportives. Proportion de la population pratiquant le sport et / ou l'éducation physique.	DD MINEPAT DD MINSEP Commune	Absence de crise économique majeure Collectivité territoriale décentralisées impliquées
Résultat 2 :	Pratique du sport de masse promue	Nombre de manifestations sportives organisées. Proportion du budget consacré aux activités de sport et d'éducation physique.		
Résultat 1 : Déficit en infrastructures sportives comblé	Activités	Moyens (Tâches)	Coûts	Conditions préalables de réalisation
	1.1.1- Aménagement des aires de jeux dans 14 villages	1.1.1.1- Aménagement d'aire de jeux multidisciplinaires à Donenkeng1	10 000 000	Financement du projet disponible
		1.1.1.2- Aménagement d'aire de jeux multidisciplinaires à Tsékani	3 000 000	-Site disponible -Financement disponible
		1.1.1.3- Aménagement d'aire de jeux multidisciplinaires à Taro,	3 000 000	-Site disponible -Financement disponible
		1.1.1.4- Aménagement d'aire de jeux multidisciplinaires à Nyamsong3	3 000 000	-Financement disponible -Site disponible
		1.1.1.5- Aménagement d'aire de jeux multidisciplinaires à Rionong,	3 000 000	-Financement disponible -Site disponible
		1.1.1.6- Aménagement d'aire de jeux multidisciplinaires à Biabetom	3 000 000	-Site disponible -Financement disponible
		1.1.1.7- Aménagement d'aire de jeux multidisciplinaires à Biabegoura	3 000 000	-Financement disponible -Site disponible
		1.1.1.8- Aménagement d'aire de jeux multidisciplinaires à Doguem	3 000 000	-Site disponible -Financement disponible
		1.1.1.9- Aménagement d'aire de jeux	10 000 000	--Site disponible

PCD BAFIA

	Logique d'intervention	Indicateur objectivement vérifiable	Moyens / Sources de vérification	Suppositions / Hypothèse de réalisation
		multidisciplinaires à Nyouka1		-Financement disponible
		1.1.1.10- Aménagement d'aire de jeux multidisciplinaires à Nyouka2,	3 000 000	-Site disponible -Financement disponible
		1.1.1.11- Aménagement d'aire de jeux multidisciplinaires à Biatsota (Biandembe)	3 000 000	-Site disponible -Financement disponible
		1.1.1.12- Aménagement d'aire de jeux multidisciplinaires à Ngomo	3 000 000	-Site disponible -Financement du projet disponible
		1.1.1.13- Aménagement d'aire de jeux multidisciplinaires à Donenkeng2	3 000 000	
		1.1.1.14- Aménagement d'aire de jeux multidisciplinaires à Nyamsong1	3 000 000	
		1.1.1.15- Aménagement d'aire de jeux multidisciplinaires à; Bisseuh	3 000 000	
		1.1.1.16- Aménagement d'aire de jeux multidisciplinaires à Rigama	3 000 000	
		1.1.1.17- Aménagement d'aire de jeux multidisciplinaires à Nlo'oh	3 000 000	
		1.1.1.18- Aménagement d'aire de jeux multidisciplinaires à Biabezock	3 000 000	
		1.1.1.19- Aménagement d'aire de jeux multidisciplinaires à Bigna1	3 000 000	
		1.1.1.20- Construction et équipement d'une Délégation Départementale	50 000 000	-Financement du projet disponible
		1.1.1.21- Construction d'un complexe sportif à Goufan1	45 000 000	Financement du projet disponible
Résultat2 : Pratique du sport de masse promue	1.2.1- Renforcer le personnel d'animation du sport de masse	1.2.1.1-Recrutement de 03 moniteur en sport pour tous	4 320 000/AN	-Organisation de la Commune Financements disponibles
		1.2.1.2- Organisation des activités sportives de masse (02 par an)	20 000 000	
		Imprévu (10%)	19 032 000	
	TOTAL SECTEUR SPORT ET EDUCATION PHYSIQUE		209 352 000	

CADRE LOGIQUE : SECTEUR PME, ECONOMIE SOCIALE ET ARTISANAT

PROBLEME (SECTORIEL) : Difficultés à organiser les activités des PME

Tableau 50 : Cadre Logique : Secteur PME, ECONOMIE SOCIALE ET ARTISANAT

	Logique d'intervention	Indicateur objectivement vérifiable	Moyens / Sources de vérification	Suppositions / Hypothèse de réalisation
Objectif global	Faciliter la création et le développement des PME, des organisations de l'économie sociale et des structures artisanales			
Objectifs spécifiques	1- Accroître les structures d'encadrement et d'appui et la compétitivité dans les filières à fort potentiel de croissance	<ul style="list-style-type: none"> - Nombre et catégories d'acteurs identifiés et répertoriés parmi les artisans et autres corps de métier - Fréquence d'organisation de foires artisanales - Nombre de campagne de sensibilisation sur l'accès au crédit - Proportion du budget consacré à la création des PME/PMI 	DD MINEPAT DD MINPMESA Commune	Absence de crise économique majeure
	2- Vulgariser la réglementation fiscale et celle régissant l'artisanat dans la Commune	- 12 réunions de sensibilisation et d'éducation organisées	DD MINPMESA Commune Finance	
OS1 Résultat1	1.1- Sectoriel, plus rapproché des populations	Délégation Départementale du Mbam et Inoubou créée	DD MINEPAT DD MINPMESA Commune	Absence de crise économique majeure
OS1 Résultat 2 :	1.2- Structures d'encadrement et d'appui, mises en place	<ul style="list-style-type: none"> - Nombre de PME créées en 2024 - Proportion du budget consacré à la création des PME/PMI 	DD MINEPAT DD MINPMESA Commune	Absence de crise économique majeure
OS2 Résultat 1	2.1- Sensibilisation, éducation et formation sur la fiscalité régissant l'artisanat, effectives	<ul style="list-style-type: none"> - Nombre de structures artisanales identifiées - Nombre de structures artisanales en règle 	DD MINPMESA Commune Finance	Secteur organisé
OS1 Résultat1 : Promotion des activités artisanales, effective	Activités	Moyens (Tâches)	Coûts	Conditions préalables de réalisation
	1.1.1. Organiser le secteur et Former 80 artisans dans les villages	1.1.1.1- Appui à la formation d'artisans à : Donenkeng1 (15) ; Tsékani (05) ; Nyamson3 (10) ; Biabegoura (05) ; Nyouka1 (05) ; Biatsota (05) ; Ngomo (05) ; Nyamsong2 (05) ; Donenkeng2 (10) ; Nyamsong1 (05) ; Bigna1 (10)	10 000 000	Disposition des autorités gouvernementales
		1.1.1.2- Fond d'appui à l'organisation du secteur	10 000 000	
OS1 Résultat2: Structures d'encadrement et d'appui, mises en place	Activités	Moyens (Tâches)	Coûts	Conditions préalables de réalisation
	1.2.1- Recenser les différents corps des artisans	1.2.1.1- Elaboration d'un fichier communal des artisans	PM	Disposition des autorités administratives et communales
	1.2.2- Encourager, encadrer et	1.2.1.1- Construction d'une provenderie à Biabetom ;	50 000 000	-Financement du projet

PCD BAFIA

	appuyer les activités économiques et artisanales naissantes	1.2.1.2- Fourniture d'une presse à huile à Nlo'oh	1 000 000	- Organisation de la Commune -Financement du projet
		1.2.1.3- Construction de magasins de stockages à : Ribouati	8 000 000	Financement du projet
		1.2.1.4- Dotation d'une pirogue à moteur à : Bisseuh	3 500 000	Financement du projet
		1.2.1.5- Construction et équipement de la Délégation Départementale	100 000 000	Financement du projet
OS2 Résultat1: Sensibilisation, éducation et formation sur la fiscalité régissant l'artisanat, effectives	2.1.1- Promouvoir les activités artistico-culturelles	2.1.1.1- Organisation des foires chaque année	50 000 000	- Organisation de la Commune - Financement des projets
		2.1.1.2- Identification des structures (Etablissements de Micro Finance) pouvant octroyer des crédits aux porteurs de projets ou entreprises artisanales	500 000	- Organisation de la Commune - Financement des projets
		2.1.1.3- Organisation des rencontres de formation des populations aux métiers artisanaux	5 000 000	- Organisation de la Commune - Financement des projets
		Imprévu (10%)	23 800 000	
TOTAL SECTEUR PME-PMI, ECONOMIE SOCIALE ET ARTISANAT			261 800 000	

CADRE LOGIQUE : SECTEUR INDUSTRIE, MINES ET DEVELOPPEMENT TECHNOLOGIQUE

PROBLEME (SECTORIEL) : Faible niveau d'exploitation des ressources naturelles existantes (carrières de sable)

Tableau 51 : Cadre Logique : Secteur INDUSTRIE, MINES ET DEVELOPPEMENT TECHNOLOGIQUE

	Logique d'intervention	Indicateur objectivement vérifiable	Moyens / Sources de vérification	Suppositions / Hypothèse de réalisation
Objectif global	Rendre l'environnement du secteur plus attractif			
Objectifs spécifiques	1- Accroître les revenus issus de l'exploitation des carrières de sables et de pierres	Nombre de carrières de sable exploitables Nombre d'exploitants recensés Proportion d'exploitants légaux dans le secteur Contribution de l'activité au budget de la commune	DD MINIMIDT Commune	Absence de crise économique majeure Collectivité territoriale décentralisées impliquées Existence d'un marché local
OS1 Résultat1 :	1.1- Tous les sites potentiellement rentables, identifiés	Nombres de sites exploitables	DD MINIMIDT Commune	Absence de crise économique majeure Collectivité territoriale décentralisées impliquées
OS2 Résultat 2 :	1.2- Structures d'encadrement et d'appui, mises à la disposition des exploitants de carrières	Nombre de carrières exploitables Nombre d'exploitants recensés Proportion d'exploitants légaux dans le secteur Contribution de l'activité au budget de la commune	DD MINIMIDT Commune	Absence de crise économique majeure Collectivité territoriale décentralisées impliquées
OS1 Résultat1 : Tous les sites potentiellement rentables, identifiés	Activités	Moyens (Tâches)	Coûts	Conditions préalables de réalisation
	1.1.1. Identifier tous les sites miniers de la Commune de Bafia	1.1.1.1- Recensement et aménagement des sites d'exploitation rentables	30 000 000	Financement du projet
OS1 Résultat2 : Structures d'encadrement et d'appui, mises à la disposition des exploitants de carrières	Activités	Moyens (Tâches)	Coûts	Conditions préalables de réalisation
	1.2.1 Organiser le secteur et mettre en place des structures d'encadrement et d'appui	1.1.2.1- Information et sensibilisation des opérateurs économiques et exploitants miniers sur les connaissances des extraits du code minier pour une exploitation légale.	10 000 000	Organisation de la Commune Financement du projet
		1.1.2.2- Formation des techniciens d'encadrement des exploitants de carrière	15 000 000	Financement du projet
		1.1.2.3- Recensement de tous les exploitants illégaux en vue de les conformer à la réglementation en vigueur	10 000 000	
	Imprévu (10%)	6 500 000		
TOTAL SECTEUR INDUSTRIE, MINES ET DEVELOPPEMENT TECHNOLOGIQUE			71 500 000	

CADRE LOGIQUE : SECTEUR TRANSPORT

PROBLEME (SECTORIEL) : *Difficultés de mobilité des personnes et des biens*

Tableau 52 : Cadre Logique : Secteur TRANSPORT

	Logique d'intervention	Indicateur objectivement vérifiable	Moyens / Sources de vérification	Suppositions / Hypothèse de réalisation
Objectif global	Rendre l'environnement du secteur des transports plus attractif			
Objectifs spécifiques	Faciliter la mobilité des biens et des personnes et assurer la commodité et la sécurité des passagers	-Nombre de gares routières créées Moyens de transport utilisé	DD MINEPAT DD MINT Commune	Absence de crise économique majeure Collectivité territoriale décentralisées impliquées
Résultats	Résultat 1 : Conditions de voyage et de déplacement améliorées (<i>fabrication soignée des véhicules et qui tient compte de l'esthétique et présente toutes les garanties de sécurité et de confort</i>)	-Nombre de gares routières créées -Moyens de transport utilisé	DD MINEPAT DD MINT Commune	Absence de crise économique majeure Collectivité territoriale décentralisées impliquées
Activités	Activités	Moyens (Tâches)	Coûts	Conditions préalables de réalisation
	1.1. 1- Organiser le secteur des transports	1.1.1.1- Construction de gares routières à : Biabegoura ; Bisseuh (péage) ; Ndengué fin goudron, carrefour Ronsard	10 000 000	- Encadrement administratif du MINJEC - Encadrement technique du MINT - Disponibilité des transporteurs - Organisation du secteur - Organisation de la Commune
		1.1.1.2-Encourager et faciliter l'obtention des titres de transports par des formations à bas coûts (permis pour les conducteurs de moto-taxis)	25 000 000	-Disponibilité des transporteurs -Organisation du secteur -Organisation de la Commune
		1.1.1.3- Réhabilitation des barrières de pluie dans les axes routiers	10 000 000	Financement du projet
		Imprévus (10%)	4 500 000	
TOTAL SECTEUR TRANSPORT			49 500 000	

CADRE LOGIQUE : SECTEUR POSTE ET TELECOMMUNICATION

PROBLEME (SECTORIEL) : DIFFICULTES A COMMUNIQUER

Tableau 53 : Cadre Logique : Secteur POSTE ET TELECOMMUNICATION

	Logique d'intervention	Indicateur objectivement vérifiable	Moyens / Sources de vérification	Suppositions / Hypothèse de réalisation
Objectif global	Améliorer l'offre de services en quantité, en qualité et de coûts, à des prix abordables			
Objectifs spécifiques	Accroître le Taux de couverture du réseau mobile et fixe	<ul style="list-style-type: none"> - Taux du nombre de personnes abonnés au réseau de téléphonie mobile . - Taux du nombre de personnes abonnés au réseau de téléphonie fixe. 	<ul style="list-style-type: none"> - DD MINEPAT - DD MINPOSTEL - Commune 	<ul style="list-style-type: none"> - Bonne collaboration avec SDE - Climat social serein - Exécutif communal impliqué
Résultat1	Accroître en quantité et en qualité l'offre des services postaux et de télécommunication	<ul style="list-style-type: none"> - Taux du nombre de personnes abonnés au réseau de téléphonie mobile . - Taux du nombre de personnes abonnés au réseau de téléphonie fixe . 	<ul style="list-style-type: none"> - DD MINEPAT - DD MINPOSTEL - Commune 	<ul style="list-style-type: none"> - Bonne collaboration avec SDE - Climat social serein - Exécutif communal impliqué
<u>Résultat1</u> : Accroître en quantité et en qualité l'offre des services de télécommunication	Activités	Moyens (Tâches)	Coûts	Conditions préalables de réalisation
	1.1.1- Doter les villages des moyens de communication modernes	1.1.1.1- Extension du réseau téléphonique de (Donenkeng I)	20 000 000	Financement du projet
		1.1.1.2- Amélioration de la réceptivité du signal mobile à : Doguem ; Biatsota ; Ngomo ; Nyamsong2 ;	60 000 000	Site disponible Financement du projet
		Imprévu (10%)	8 000 000	
	TOTAL SECTEUR POSTE ET TELECOMMUNICATION		88 000 000	

CADRE LOGIQUE : SECTEUR COMMUNICATION

PROBLEME (SECTORIEL) : *Difficulté d'accès à l'information*

Tableau 54 : Cadre Logique : Secteur COMMUNICATION

	Logique d'intervention	Indicateur objectivement vérifiable	Moyens / Sources de vérification	Suppositions / Hypothèse de réalisation
Objectif global	Doter les villages de moyens de communication modernes			
Objectifs spécifiques	Faciliter l'accès à l'information aux populations	<ul style="list-style-type: none"> - Nombre d'utilisateurs d'internet pour 100 habitants. - Nombre de radios communautaires fonctionnelles. - Proportion de la population ayant accès à la presse écrite 	DD MINEPAT DD MINCOM Commune ECAM ART	Absence de crise économique majeure Collectivité territoriale décentralisées impliquées
Résultats 1	Populations villageoises, régulièrement informée par des moyens de communication modernes	<ul style="list-style-type: none"> - Proportion populations ayant récepteurs radios - Proportion des populations ayant accès quotidiennement à la presse - Accès à Internet 	DD MINEPAT DD MINCOM Commune	Absence de crise économique majeure Collectivité territoriale décentralisées impliquées
Résultat1 : Populations villageoises, régulièrement informée par des moyens de Communication modernes	Activités	Moyens (Tâches)	Coûts	Conditions préalables de réalisation
	1.1.1- Accroître les infrastructures de communication au sein de la Commune	1.1.1.1- Installer des kiosques dans les villages	40 500 000	Accroissement du revenu des populations villageoises Financement du projet
		1.1.1.2- Création de 04 radios communautaires dans les villages suivants : Ribouati ; Biatsota ; Biabezock ; Bigna1 ;	320 000 000	-Financement du projet
		1.1.1.3 –Recrutement de 10 agents et formation en méthodes de communicateurs en langues locales	20 000 000	Financement du projet
		1.1.1.4- Divers frais de gestion	30 000 000	Financement du projet
		1.1.1.5- Création d'une Régie publicitaire à la Commune	5 000 000	
		1.1.1.6- Création dans le périmètre urbain, d'un Télécentre polyvalent	50 000 000	
		Imprévu (10%)	46 550 000	
TOTAL SECTEUR COMMUNICATION			512 050 000	

CADRE LOGIQUE : SECTEUR ADMINISTRATION TERRITORIALE, DECENTRALISATION, SECURITE ET MAINTIEN DE L'ORDRE

PROBLEME (SECTORIEL) : *Recrudescence de l'insécurité des personnes et des biens*

Tableau 55 : Cadre Logique : Secteur ADMINISTRATION TERRITORIALE, DECENTRALISATION, SECURITE ET MAINTIEN DE L'ORDRE

	Logique d'intervention	Indicateur objectivement vérifiable	Moyens / Sources de vérification	Suppositions / Hypothèse de réalisation
Objectif global	Affermir la décentralisation et le développement local et renforcer la sécurité des personnes et des biens			
Objectifs spécifiques	Doter la Commune de moyens adéquats (Equipements et personnels) en vue d'assurer la sécurité des personnes et des biens,	- Nombre de cas de vol et d'agression. - Nombre de poste de gendarmerie créés	- DD MINATD - Commune	- Bonne gouvernance - Bonne collaboration avec SDE - Climat social serein - Exécutif communal impliqué
Résultat1 :	Les Administrés, rapprochés de l'Administration	- Nombre de cas de vol et d'agression. - Nombre de poste de gendarmerie créés	- DD MINATD - Commune	- Bonne gouvernance - Bonne collaboration avec SDE - Climat social serein - Exécutif communal impliqué
Résultat2 :	Les cas de vol et les agressions des personnes physiques, réduits	- Nombre de cas de vol et d'agression	- DD MINATD - Commune - FMO	- Bonne gouvernance - Bonne collaboration avec SDE - Climat social serein - Exécutif communal impliqué
Résultat1 : Les Administrés, rapprochés de l'Administration	Activités	Moyens (Tâches)	Coûts	Conditions préalables de réalisation
	1.1.1- Doter toutes les populations des actes d'état civil	1.1.1.1- Réhabilitation des centres secondaires d'Etat Civil dans les villages éloignés	15 000 000	Organisation de la Commune et du sectoriel
Résultat2 : Réduire les cas de vol et les agressions des personnes physiques	Activités	Moyens (Tâches)	Coûts	Conditions préalables de réalisation
	1.2.1. Renforcer la sécurité des biens et des personnes	1.1.2.1-Création de 03 postes de sécurité à Goufan1 ; Sanam ; Biabegoura	60 000 000	Organisation du sectoriel
		1.1.2.2- Travaux de rénovation de la Résidence du Sous Préfet	10 000 000	Organisation de la Commune et du sectoriel
		1.1.2.3- Construction et équipement d'un poste de police au Centre urbain	50 000 000	Financement disponible

PCD BAFIA

	1.1.2.4- Extension des bâtiments de la Compagnie de Gendarmerie	5 000 000	Financement disponible
	1.1.2.5- Construction d'une case de passage à la Gendarmerie	15 000 000	Financement disponible
	1.1.2.6- Dotation de la Gendarmerie d'un véhicule 4x4	25 000 000	Financement disponible
	1.2.2.7- Achat du matériel (sifflets, Torches, etc.)	5 000 000	Mobilisation des comités de vigilance Financement du projet
	Imprévu (10%)	17 500 000	
TOTAL SECTEUR ADMINISTRATION TERRITORIALE, DECENTRALISATION, SECURITE ET MAINTIEN DE L'ORDRE		192 500 000	

CADRE LOGIQUE : SECTEUR ENSEIGNEMENT SUPERIEUR

PROBLEME (SECTORIEL) : *Difficultés d'accès à l'enseignement supérieur*

Tableau 56 : Cadre Logique : Secteur ENSEIGNEMENT SUPERIEUR

	Logique d'intervention	Indicateur objectivement vérifiable	Moyens / Sources de vérification	Suppositions / Hypothèse de réalisation
Objectif global	Améliorer l'accès et l'équité à l'enseignement supérieur			
Objectifs spécifiques	1. Accès à l'enseignement supérieur assuré	Taux de réussite au Bac Nombre d'élèves ayant eu une inscription à l'université Taux de déperdition après le secondaire.	DD MINESUP Commune	Collectivités territoriales décentralisées impliquées
Résultats 1 :	1.1- Déperdition scolaire au niveau supérieur, réduite	Taux de réussite au Bac Nombre d'élèves ayant eu une inscription à l'université Taux de déperdition après le secondaire	DD MINESUP Commune	Collectivités territoriales décentralisées impliquées
Résultat 1 : Déperdition scolaire au niveau supérieur, réduite	Activités	Moyens (Tâches)	Coûts	Conditions préalables de réalisation
	1.1.1- Orienter et soutenir les nouveaux bacheliers	1.1.1.1- Création d'un fonds destiné à faciliter le financement des études supérieures aux méritants (bourses d'études)	50 000 000	Financement du projet
		1.1.1.2- Organiser les journées d'orientations scolaires	1 000 000	Financement du projet
		Imprévu (10%)	5 100 000	
TOTAL ENSEIGNEMENT SUPERIEUR			56 100 000	

CADRE LOGIQUE : INSTITUTION COMMUNALE

PROBLEME (SECTORIEL) : *Difficultés de mise en œuvre d'une bonne gouvernance*

Tableau 57 : Cadre Logique : INSTITUTION COMMUNALE

	Logique d'intervention	Indicateur objectivement vérifiable	Moyens / Sources de vérification	Suppositions / Hypothèse de réalisation
Objectif global	Créer un environnement socioéconomique favorable en vue de réduire la pauvreté et améliorer significativement les conditions de vie des populations			
Objectifs spécifiques	1- Accroître le dynamisme et l'efficacité des activités de la Commune auprès des populations locales	<ul style="list-style-type: none"> - Taux d'accroissement annuel des recettes communales. - Taux d'accroissement annuel du budget communal. - Taux d'exécution du plan d'investissements. - Taux de réalisation annuelle des activités planifiées. - Mesure de qualité des services rendus par la commune. - Taux d'augmentation du patrimoine communal. 	<ul style="list-style-type: none"> - Comptes administratifs - Compte de gestion - Rapports d'activité - Délibération du conseil - Rapports des sectoriels - Préfecture - Budget communal 	<ul style="list-style-type: none"> - Bonne gouvernance - Bonne collaboration avec SDL - Climat social serein - Exécutif communal impliqué
OS1 Résultat 1 :	1.1- Organisation interne des services, améliorée	<ul style="list-style-type: none"> - Nombre de cadres et agents qualifiés recrutés et/ou formé. 	<ul style="list-style-type: none"> - Comptes administratifs - Compte de gestion - Rapports d'activité - Délibération du conseil - Rapports des sectoriels - Préfecture - Budget communal 	<ul style="list-style-type: none"> - Bonne gouvernance - Bonne collaboration avec SDL - Climat social serein - Exécutif communal impliqué
OS1 Résultat 2 :	1.2- Patrimoine communal accru et mieux géré	<ul style="list-style-type: none"> - Taux d'augmentation du patrimoine communal. - Taux de réalisation du plan d'investissements. 	<ul style="list-style-type: none"> - Comptes administratifs - Compte de gestion - Rapports d'activité - Délibération du conseil - Rapports des sectoriels - Préfecture - Budget communal 	<ul style="list-style-type: none"> - Bonne gouvernance - Bonne collaboration avec SDL - Climat social serein - Exécutif communal impliqué
OS1 Résultat 3 :	1.3- Stratégie efficace de mobilisation de recettes communales élaborées	<ul style="list-style-type: none"> - Taux de d'accroissement annuel des recettes communales. - Taux d'accroissement annuel du budget communal. - Taux de réalisation annuelle des activités planifiées. - Niveau moyen de revenu par habitant - Recettes/Dépenses par habitant 	<ul style="list-style-type: none"> - Comptes administratifs - Compte de gestion - Rapports d'activité - Délibération du conseil - Rapports des sectoriels - Préfecture - Budget communal 	<ul style="list-style-type: none"> - Bonne gouvernance - Bonne collaboration avec SDL - Climat social serein - Exécutif communal impliqué

Résultats	Activités	Moyens (Tâches)	Coûts	Conditions préalables de réalisation
Résultat 4 :	Système de communication interne et externe amélioré	- Evaluation du climat social - Taux de baisse des conflits internes et externes	- Comptes administratifs - Compte de gestion - Rapports d'activité - Délibération du conseil - Rapports des sectoriels - Préfecture - Budget communal	- Bonne gouvernance - Bonne collaboration avec SDL - Climat social serein - Exécutif communal impliqué
OS1 Résultat 1 : Organisation interne des services, améliorée	1.1.1. Structurer les services de la commune et élaborer un plan de mise à niveau	1.1.1.1- Elaboration d'un organigramme conforme à la réglementation	200 000	La Commune est dotée de tous les services existant dans l'organigramme
		1.1.1.2- Formation des agents communaux	15 000 000	Financement disponible
		1.1.1.3- Formation des élus locaux à la maîtrise d'ouvrage local	15 000 000	Financement disponible
		1.1.1.4- Fonctionnement du Comité Communal de Suivi Evaluation (CCSE)	5 000 000	Organisation de la Commune
	1.1.2. Renforcer le personnel technique communal	1.1.2.1- Recrutement de 01cadres de Génie civil	21 600 000	Organisation de la Commune
OS1 Résultat 2 : Patrimoine communal accru et mieux géré	1.2.1- Renforcer les ressources matérielles et infrastructurelles de la commune	1.2.1.1- Achat de 02 motos de liaison	2 800 000	Financement disponible
		1.2.1.2- Achat de 7 ordinateurs complets	7 700 000	Financement disponible
		1.2.1.3- Construction de chambres froides dans les marchés Djoumba et Ouatéla	250 000 000	Financement disponible
		1.2.1.4- Aménagement d'un parc à engins et véhicules de transport sur une superficie de 10 ha	300 000 000	Financement disponible
		1.2.1.5- Construction de 30 hangars au marché Ouatéla et aménagement du marché « Jeudi »	300 000 000	Financement disponible
		1.2.1.6- Construction d'un complexe Marché/Gare routière à Djoumba	350 000 000	Financement disponible
		1.2.1.7- Construction d'un Hôtel de ville	500 000 000	Financement disponible
		1.2.1.8- Mise en place d'un système d'éclairage public à l'énergie solaire dans le centre urbain	450 000 000	Financement disponible

PCD BAFIA

		1.2.1.9- Achat d'un véhicule 4x4	80 000 000	Financement disponible
		1.2.10- Achat d'une pelle chargeuse	150 000 000	Financement disponible
		1.2.1.11- Achat d'une niveleuse	250 000 000	Financement disponible
		1.2.1.12- Construction et équipement d'un garage communal	45 000 000	Financement disponible
		1.2.1.13- Réhabilitation de la bibliothèque municipale existante	25 000 000	Financement disponible
		1.2.1.14- Construction d'un bureau d'archives	15 000 000	Financement disponible
		1.2.1.15- Achat d'un Caterpillar	200 000 000	Financement disponible
		1.2.1.16- Elaboration d'un Plan de lotissement	5 000 000	Financement disponible
		1.2.1.17- Achat de 02 camions Benne	170 000 000	Financement disponible
	Activités	Moyens (Tâches)	Coûts	Conditions préalables de réalisation
Résultat n° 3 : Stratégie efficace de mobilisation de recettes communales élaborées	1.3.1 Mettre en place un système efficace de recouvrement des impôts locaux	1.3.1.1- Actualisation du fichier des contribuables existant (tous les deux ans)	15 000 000	Organisation de la Commune Appui du CDI
		1.3.1.2- Formation des agents de recouvrement	20 000 000	Organisation de la Commune Appui du CDI, Recettes des Finances et du MINMAP
		1.3.1.3- Campagne de sensibilisation et de lutte contre l'incivisme fiscal	5 000 000	Organisation de la Commune
		1.3.1.7- Formation des élus locaux à la maîtrise d'ouvrage local et à la stratégie de développement	5 000 000	Organisation de la Commune Appui du MINHDU, MINEPAT
	Activités	Moyens (Tâches)	Coûts	Conditions préalables de réalisation
Résultat n° 4 : Système de communication interne et externe amélioré	1.4.1- Mettre en place un cadre de communication communale	1.4.1.1- Création d'un journal communal et d'un site Web	15 000 000	Financement du projet
		1.4.1.2- Renforcement du service de communication en matériel de réprographie	15 000 000	Organisation de la Commune
	Imprévus (10%)		323 230 000	
	TOTAL SECTEUR INSTITUTION COMMUNALE		3 555 530 000	

CADRE LOGIQUE : ECONOMIE LOCALE

PROBLEME (SECTEUR) : *Faible promotion des activités économiques dans la Commune*

Tableau 58 : Cadre Logique : ECONOMIE LOCALE

Logique d'intervention		Indicateur objectivement vérifiable	Moyens / Sources de vérification	Suppositions / Hypothèse de réalisation
Objectif global	Booster l'économie locale par le biais de projets concrets et porteurs			
Objectifs spécifiques	Conditions de vie des populations améliorées	- Taux de croissance des activités économiques locales augmenté - Evolution des signes de bien être des populations	- DD MINADER - DD MINEPAT - Commune	- Bonne gouvernance - Bonne collaboration avec SDE - Climat social serein - Exécutif communal impliqué
Résultats	Potentiel agricole existant valorisé	- Augmentation des rendements des produits agricoles	- DD MINADER - Commune	- Bonne gouvernance - Bonne collaboration avec SDE - Climat social serein - Exécutif communal impliqué
	Revenus des ressources minières accrus	- Création et légalisation des exploitations du sable et de pierre	- DD MINMIDT - Commune	- Bonne gouvernance - Bonne collaboration avec SDE - Climat social serein - Exécutif communal impliqué
	Valoriser le potentiel touristique existant	- Accroissement du potentiel touristique	- DD MINTOUL - Commune	- Bonne gouvernance - Bonne collaboration avec SDE - Climat social serein - Exécutif communal impliqué
Résultat : Potentiel agricole existant valorisé				
Activités	1.1.1- Améliorer la production agricole en quantité et en qualité	Moyens (intrants)	Coûts (FCFA)	Conditions préalables
		1.1.1.1- Approvisionnement en intrants, matériels agricoles, produits phytosanitaires à : Donenkeng1, Tsékani, Nyamsong3 ; Biabetom ; Biabegoura ; Gah ; Doguem ; Nyouka2 ; Ribouati ; Biatsota 100 ha) ; Donenkeng2 ; Bisseuh ; Rigama ; Bigna2 ; Nlo'Oh ; Biabezock ; Bigna1		• Financement du projet
		1.1.1.2- Fourniture de plants de cacao amélioré à : Egona (30000 plants), Taro (40000 plants), Goufan2 (40000 plants) ; Nyamsong3 (50000 plants) ; Biatsota (10000 plants) ; Nyamsong2 (30000 plants) ; Nyamsong1 (10000 plants) ; Bisseuh (10000) ;		- Etude de faisabilité - Financement du projet
	1.1.1.3- Aménagement d'une pépinière de cacao amélioré à : Ngomo (30000 plans) ; Nyamsong2 (30000 plants) ;		- Etude de faisabilité - Financement du projet	

		Donenkeng2 (30000 plants) ; Bigna2 (10000 plans) ; Bigna1 (10000 plans)		
		1.1.1.4- Création et construction de 19 fermes avicoles de 45 000 têtes à : Tsékani (2000 têtes) ;Nyamsong3 (10 000 têtes) ; Rionong (1000 têtes) ; Biabetom (2 000 têtes) ; Biabegoura (1000 têtes) ; Gah (1000 têtes) ; Doguem (1000 têtes) ; Nyouka1 (1000 têtes) ; Nyouka2 (1000 têtes) ; Ribouati (1000 têtes) ; Biatsota (4000 têtes) ; Nyamsong2 (6000 têtes) ; Donenkeng2 (5000 têtes) ; Nyamsong1 (6000 têtes) ; Bisseuh (500 têtes) ; Rigama (1000 têtes) ; Bigna2 (1000 têtes) ; Nlo'oh (1000 têtes) ; Biabezock (500 têtes)		<ul style="list-style-type: none"> - Organisation de la Commune - Financement du projet - Etudes de faisabilité
		1.1.1.5- Création et construction de fermes porcines (4040 têtes) à : Donenkeng1 (200 têtes) ; Egona (300 têtes) ; Taro (300 têtes) ; Rionong (10 têtes) ; Biabetom (50 têtes) ; Nyouka2 (60 têtes) ; Biatsota (200 têtes) ; Ngomo (300 têtes) ; Nyamsong2 (500 têtes) ; Donenkeng2 (600 têtes) ; Nyamsong1 (700 têtes) ; Rigama (500 têtes) ; Bigna2 (500 têtes) ; Bigna1 (20 têtes) ;		<ul style="list-style-type: none"> - Organisation de la Commune - Financement du projet - Etudes de faisabilité
		1.1.1.6- Aménagement d'étangs piscicoles de 600 m ² à : Biabegoura ; Ribouati ; Rigama ; Biabezock		<ul style="list-style-type: none"> • Organisation de la Commune
Résultat : Revenus des ressources minières accrus				
		Moyens	Coût	Conditions préalables
	2.1.1- Professionnaliser l'exploitation des carrières de sable et de pierres	2.1.1- Identification des sites d'exploitation rentables		<ul style="list-style-type: none"> • Etude de faisabilité
		2.1.1.2- Acquisition d'une benne pour le transport du sable		<ul style="list-style-type: none"> • Financement du projet
		2.1.1.3- Acquisition d'équipement de concassage de pierres		<ul style="list-style-type: none"> • Financement du projet
		2.1.1.4- Information et sensibilisation des opérateurs économiques et exploitants miniers sur les connaissances des extraits du code minier pour une exploitation légale		<ul style="list-style-type: none"> • Financement du projet
		2.1.1.5- Formation des exploitants de carrière		<ul style="list-style-type: none"> • Financement du projet
• Résultats : Valoriser le potentiel touristique existant				
		Moyens	Coût	Conditions préalables
Activités	3.1.1- Valoriser le potentiel touristique	3.1.1.1- Etablissement d'un fichier exhaustif des sites touristiques se trouvant dans la Commune		<ul style="list-style-type: none"> • Financement du projet
		3.1.1.2- Construction d'un parc d'attraction au Centre ville		<ul style="list-style-type: none"> • Financement du projet
		3.1.1.3- Formation des guides touristiques		<ul style="list-style-type: none"> •
		Imprévus (10%)		<ul style="list-style-type: none"> • Financement du projet
TOTAL				

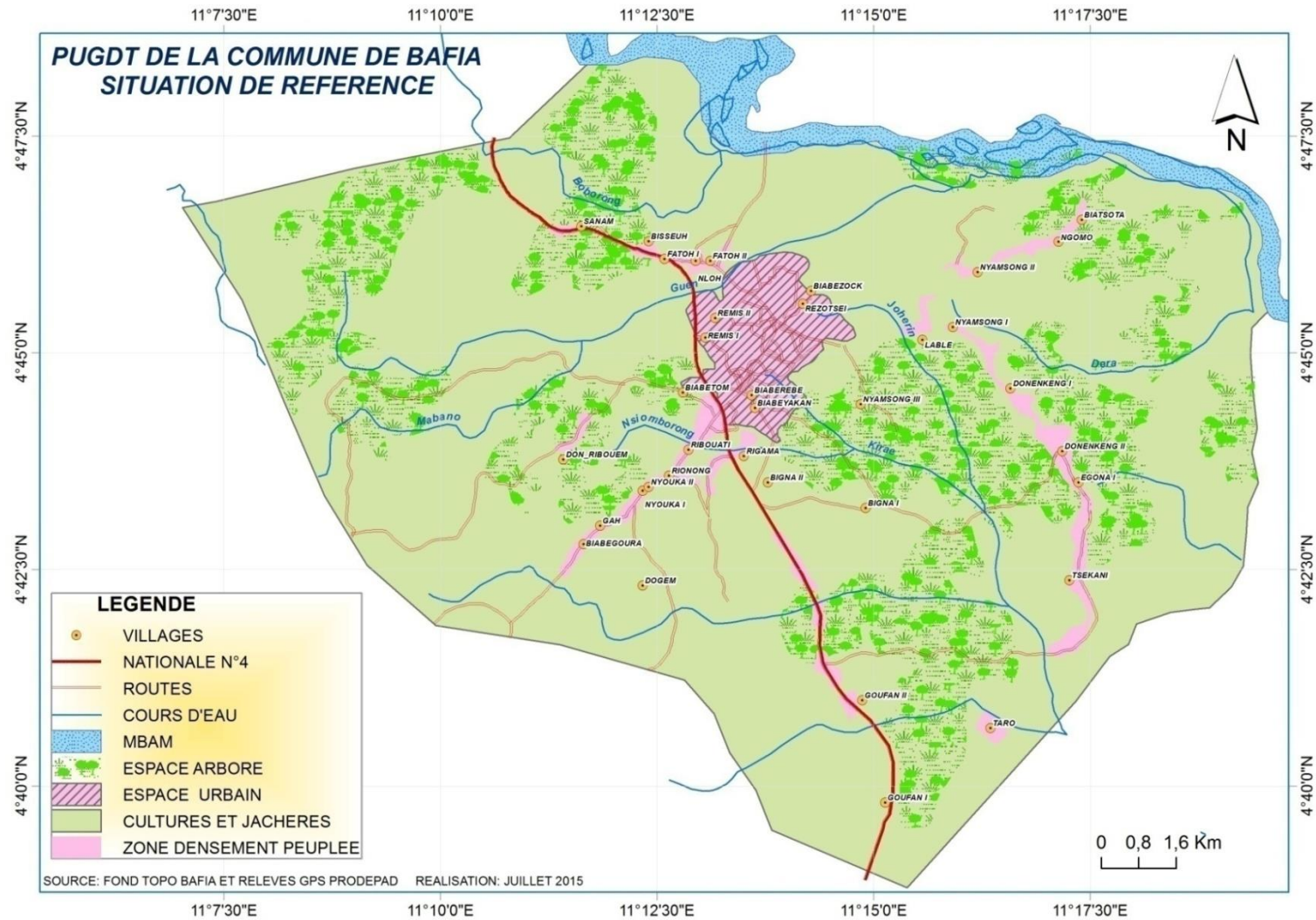
V.3- Coût estimatif du PCD

Tableau 59 : Coût estimatif du PCD

N°	Secteurs	Principaux résultats	Coût total
1	Agriculture	Résultats	467 686 200
2	Elevage, Pêche et Industries animales	Résultats	561 770 000
3	Santé	Résultats	1 047 200 000
	VIH/SIDA		38 335 000
4	Travaux Publics	Résultats	3 615 700 000
5	Education de base	Résultats	1 818 993 000
6	Culture	Résultats	381 153 080
7	Promotion de la Femme et de la Famille	Résultats	428 670 000
8	Affaires Sociales	Résultats	470 800 000
9	Eau et Energie	Résultats	1 962 400 000
		Résultats	856 047 500
10	Enseignement secondaire	Résultats	949 392 000
11	Emploi et Formation Professionnelle	Résultats	1 179 200 000
12	Travail et Sécurité sociale	Résultats	27 500 000
13	Tourisme et Loisir	Résultats	181 300 000
14	Forêt et Faune	Résultats	528 550 000
15	Environnement et Protection de la Nature	Résultats	1 525 700 000
16	Développement Urbain et Habitat	Résultats	4 273 923 500
17	Domaines, Cadastre et Affaires foncières	Résultats	49 500 000
18	Recherche scientifique et Innovation	Résultats	115 500 000
19	Commerce	Résultats	399 300 000
20	Jeunesse et Education Civique	Résultats	514 800 000
21	Sports et Education Physique	Résultats	209 352 000
22	PME/PMI, Economie Sociale et Artisanat	Résultats	261 800 000
23	Industries, Mines et Développement Technologique	Résultats	71 500 000
24	Transport	Résultats	49 500 000
25	Poste et Télécommunication	Résultats	88 000 000
26	Communication	Résultats	512 050 000
27	Administration Territoriale	Résultats	192 500 000
28	Enseignement Supérieur	Résultats	56 100 000
29	Institution Communale	Résultats	3 555 530 000
Total			26 389 752 280

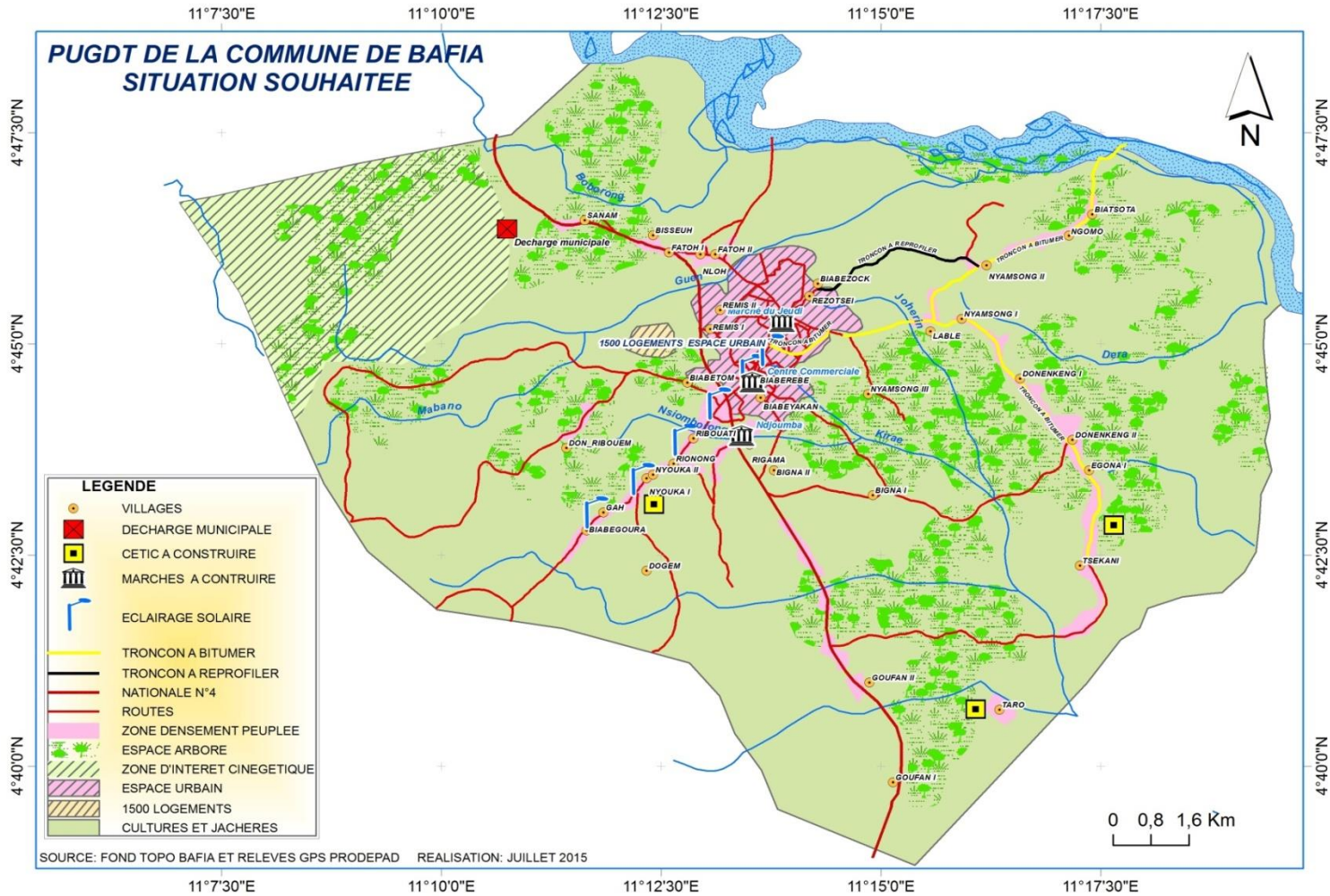
V.4 – Esquisse du plan d'utilisation durable des terres
 V.4.1- Carte d'utilisation actuelle des terres

Carte 2 : Carte d'utilisation actuelle des terres



V.4.2- Carte d'utilisation souhaitée des terres

Carte 3 : Carte d'utilisation souhaitée des terres



V.5- Développement de l'économie locale

Les principales activités économiques de la commune reposent en grande partie sur le secteur secondaire. Les secteurs primaire (agriculture, élevage) et tertiaire, bien que relativement faibles contribuent de façon appréciable à l'éclosion des activités économiques de la localité. Le tableau ci-dessous donne un aperçu global du potentiel économique

Tableau 60 : développement de l'économie locale

N°	Secteur	Activités	Potentiels
1.	Primaire	- Agriculture vivrière et de rente	<ul style="list-style-type: none"> - Présence d'une Délégation Départemental d'Arrondissement d'agriculture et quelques postes agricoles ; - Sol propice à la culture des produits vivriers, du cacaoyer et du palmier à huile ; - Présence de bas fonds propices à la pratique des cultures de contre saisons ; - Mains d'œuvre disponible et jeunes.
		- Elevage	<ul style="list-style-type: none"> - Existence des bas fonds propice à la mise en place des étangs piscicoles ; - Présence de pâturages ; - Présence des apiculteurs ; - Bonne production agricole pouvant également servir de base à l'alimentation des animaux ; - Volonté manifeste des populations à la pratique de l'élevage.
2.	Secondaire	- Transformation de la production agricole (manioc, noix de palme)	<ul style="list-style-type: none"> - Transformation du manioc en la farine et en bâton - Huile de palme de bonne qualité
		- Artisanat	<ul style="list-style-type: none"> - Présence d'une délégation départementale - Fabrication meubles en bambou et produits forgés - Présence d'un capital humain.
		- Commerce général (culture vivrières, friperie, vente de pièces détachées de motos, etc.)	<ul style="list-style-type: none"> - Bafia considéré comme un pôle d'échanges local, national voire international - Population active - Secteur ouvert - Position stratégique d'être entre Yaoundé la capitale et la région de l'Ouest
3.	Tertiaire	- Call-box	<ul style="list-style-type: none"> - Population active - Secteur ouvert - Couverture de l'espace Communal par les différents opérateurs téléphonie mobile dans la Commune (Camtel, Orange, MTN, NEXTTEL)
		- Microfinance	<ul style="list-style-type: none"> - Présence de deux agences : Express Union et Express Exchange
		- Communication	<ul style="list-style-type: none"> - Présence d'un câblodistributeur Canal + dans l'espace urbain
		- Télécommunications	<ul style="list-style-type: none"> - Accès à internet dans l'espace urbain

		- Tourisme et loisir	- Présence de nombreuses structures de logement
		- Transports	- Existence des motos taxis ; - Existence des voies de desserte ; - Existence de 02agences de voyage ; - Existence de transporteurs clandestins.

-VI -

PROGRAMMATION

VI- PROGRAMMATION

VI.1- A- Ranking des villages

Sur la base des critères laissés à la discrétion du Maire, une classification des villages par ordre de priorité a été établie, tel que présentée dans le tableau ci-dessous.

Tableau 61 : Ranking des villages

Villages/Espace urbain	Rang	
Biabegoura	30	
Biabeyakan	31	
Biabetom	15	
Biatsota	14	
Biabezock	8	
Bigna I	22	
Bigna II	23	
Bisseuh	12	
Doguem	13	
Donenkeng I	24	
Donenkeng II	2	
Doniribouem	32	
Egona	13	
Fatoh I	6	
Fatoh II	7	
Gah	25	
Goufan I	4	
Goufan II	16	
Lable	17	
Ngomo	18	
Nloh	5	
Nyamsong I	19	
Nyamsong II	20	
Nyamsong III	21	
Nyouka I	26	
Nyouka II	27	
Ribouati	28	
Rigama	11	
Rionong	9	
Sanam	10	
Taro	3	
Tsekani	29	
Espace urbain	2. Biaberebe 3. Rimis I 4. Rimis II 5. Rizotse	1

Cinq secteurs ont également été retenus comme premières priorités pour les trois années du CDMT. Il s'agit de :

- 1- Secteur eau
- 2- Secteur énergie
- 3- Secteur éducation de base
- 4- Secteur travaux publics
- 5- Secteur santé

VI.1.B- Ressources mobilisables et échéances

Telles que présentées par le Maire, les ressources mobilisables pour faire face aux engagements du Plan d'Investissement Annuel (PIA) pour l'année 2015 ainsi que pour les années 2016 et 2017 du CDMT, comprennent :

a) - Les ressources exceptionnelles provenant des Institutions ci-après :

- **Banque Africaine de Développement (BAD)** pour un montant de **1 600 800 000 fcfa** ;
- **Programme National de Développement Participatif (PNDP)** pour un montant de **65 470 653 fcfa** ;
- **Budget d'Investissement Public (BIP)** pour un montant de **107 878 000 fcfa** ;

Soit un **total des ressources extérieures évaluées à 1 774 148 653 fcfa**

b) - Les ressources propres à la Commune et calculées comme suit :

- 40 % des Recettes Propres tirées du compte administratif 2014, soit $(115\,000\,000 \times 40) / 100 = 46\,000\,000$ fcfa ;
- 40 % des Centimes Additionnels Communaux tirés du compte administratif 2014, soit $(166\,000\,000 \times 40) / 100 = 66\,400\,000$ fcfa ;

Toutefois et toute chose égale par ailleurs, la quote-part des CAC programmée pour les investissements a été évalué à : $66\,400\,000 / 2 = 33\,200\,000$ fcfa, du fait que le premier semestre de 2015 des CAC a déjà été consommé ; pour ce qui est des recettes propres, le montant des investissements retenus a été calculé au prorata des mois restants à courir, soit : $(46\,000\,000 / 12) \times 4 = 15\,333\,000$ fcfa.

Soit un montant total de : 33 200 000 + 15 333 000 = 48 533 000 fcfa

A ce montant, il faut déduire les contres-parties de la Commune au financement du PNDP, soit 7 283 089 fcfa. Il restera alors **41 249 911 fcfa** pour investir la première année.

Les ressources globales mobilisables pour les investissements 2015 sont évaluées à 1 822 681 653 fcfa.

c) - Bases de calcul des ressources pour 2016 et 2017

Au regard des chiffres relatifs aux ressources tirées des comptes administratifs 2012 pour un montant de 324 565 000 fcfa, 2013 pour 339 464 000 fcfa et 2014 pour 488 000 000 fcfa, il a été calculé dans un premier temps la moyenne des recettes sur la période de référence : $(324\,565\,000 + 339\,464\,000 + 488\,000\,000) / 3 = 384\,010\,000$ fcfa. Par la suite, les gaps de ressources entre 2013 et 2012 soit $(339\,464\,000 - 324\,565\,000 = 14\,899\,000)$ puis 2014 et 2013 soit $(488\,000\,000 - 339\,464\,000 = 148\,536\,000)$: soit un montant total moyen de gaps de : $(14\,899\,000 + 148\,536\,000) / 2 = 81\,717\,500$ fcfa.

Considérant que le gap moyen constitue la raison d'une suite arithmétique dont la base part des ressources 2015, celles des années 2016 et 2017 sont calculées comme suit :

□ **Ressources mobilisables 2016**

Ressources 2015 + moyenne de gaps soit : $384\,010\,000 + 81\,717\,500 = 465\,727\,500$ fcfa,

40% à consacrer aux investissements, soit : $(465\,727\,500 \times 40) / 100 = 186\,291\,000$ fcfa montant auquel il faut ajouter 255 000 000 fcfa représentant les investissements exceptionnels inscrits comme prioritaires pour 2016.

□ **Ressources mobilisables 2017**

Ressources 2016 + moyenne de gaps soit : 465 577 000 + 81 567 000 = 547 144 000 fcfa.

40% à consacrer aux investissements, soit : $(547\,144 \times 40) / 100 = 218\,857\,600$ fcfa montant auquel il faut ajouter 300 030 000 fcfa représentant les investissements exceptionnels inscrits comme prioritaires pour 2017.

Notons que pour la période allant de 2016 à 2017, il n'a pas été tenu compte des ressources exceptionnelles, celles-ci dépendant des négociations futures à mener par le Maire avec ses partenaires au développement.

Le tableau ci-après présente le plan des ressources mobilisables pour 2015.

Tableau 62 : Ressources mobilisables et échéances pour la première année 2015

SOURCES DE FINANCEMENT		MONTANT	DOMAINE/SECTEUR /AUTRE	STRATEGIE DE MOBILISATION	UTILISATION		
					Intitulé	Fonctionnement	Investissement
Banque Africaine de Développement (BAD)		1 600 000 000	Eau et Energie	Emprunt	Réhabilitation de l'adduction d'eau	/	1 090 000 000
					Construction des toilettes genrées (3)	/	10 800 000
					Aménagement de la décharge publique	/	500 000 000
COMMUNES	CAC	166 000 000	Institution Communale	Dotation FEICOM	Promotion du développement	49 800 000	33 200 000
	Ressources propres	115 000 000		Recouvrement,		23 000 000	15 333 000
PNDP		96 470 653	Financement du PCD et Activités connexes	Dotation PNDP	Réalisation du PCD et des activités connexes	31 000 000	/
			Commerce		Construction d'un hangar de marché à Donenkeng 2		24 186 581
			Agriculture		Construction d'un pont à Donenkeng 2		27 380 993
			Eau		Construction d'un bloc latrine au marché de Donenkeng 2		5 633 091
					construction d'un forage équipé d'une PMH au marché de Donenkeng 2		8 269 988
BIP		108 878 000	Education de Base	Budget de l'Etat	Equipement en bureaux de maître EP Bigna		250 000
				Budget de l'Etat	Equipement de deux salles de classe en 60 tables bancs à l'EP Annexe de Bafia Gpe 1		1 800 000
				Budget de l'Etat	Equipement en bureaux de maître EP Annexe de Bafia Gpe 1		250 000

PCD BAFIA

SOURCES DE FINANCEMENT	MONTANT	DOMAINE/SECTEUR /AUTRE	STRATEGIE DE MOBILISATION	UTILISATION		
				Intitulé	Fonctionnement	Investissement
			Budget de l'Etat	Equipement de deux salles de classe en 60 tables bancs à l'EP Bigna		1 800 000
			Budget de l'Etat	Construction de deux salles de classe à l'EP de Bigna		20 000 000
			Budget de l'Etat	Construction de deux salles de classe à EPA de Bafia		20 000 000
			Budget de l'Etat	Construction de clôtures à EPA Rue Chevalier		30 000 000
		Travaux Publique	Budget de l'Etat	Réhabilitation d'un km de route dans la Commune de Bafia		27 778 000
		Petites et Moyennes Entreprises/Economie Sociale et Artisanal	Budget de l'Etat	Appui financier Société Coopérative des Femmes Agricoles "SOCAF/COOP-CA"		2 000 000
			Budget de l'Etat	Appui financier Société Coopérative Développement Agricole du centre "SOCODEAC/COOP-CA"		2 000 000
			Budget de l'Etat	Appui financier Association des Artisans couturier du Mbam et Inoubou "ACOUMI"		2 000 000
TOTAL :	2 086 348 653				103 800 000	1 822 681 653

VI.2- Cadre de dépenses à moyen terme (CDMT)

Sur cette base des hypothèses édictées ci-dessus, le CDMT a été élaboré tel que le montre le tableau ci après :

Tableau 63 : CDMT

Secteur	Intitulé de projet	Localisation	Indicateur de résultat	Période			Ressources financières			Coût total	Observations
				2015	2016	2017	Part commune	Autre contribution			
								Partenaire	Montant		
MINADER	Construction d'un pont	Donenkeng 2	Pont construit				2 738 010	PNDP	24 642 893	27 380 903	
MINEE	Construction d'un bloc latrine au marché de Donenkeng 2	Donenkeng 2	Bloc latrine Construit au marché de Donenkeng 2				563 309	PNDP	5 069 782	5 633 091	
	construction d'un forage équipé d'une PMH au marché de Donenkeng 2	Donenkeng 2	forage construit au marché de Donenkeng 2				826 999	PNDP	7 442 989	8 269 988	
	Réhabilitation de l'adduction d'eau	Bafia	Adduction d'eau réhabilitée					BAD	1 090 000 000	1 090 000 000	
	Construction des toilettes genrées	Rigama (marché Djoumba)	Toilettes genrées Construites					BAD	3 600 000	3 600 000	
	Construction des toilettes genrées	Biaberebe (Centre commercial)	Toilettes genrées Construites					BAD	3 600 000	3 600 000	
	Construction des toilettes genrées	Biaberebe (Marché du soir)	Toilettes genrées Construites					BAD	3 600 000	3 600 000	
	Extension du réseau électrique base tension à Nyamsong à Djem	Nyamsong	Village électrifié					MINEE	50 680 000	50 680 000	Extension du réseau électrique base tension à Nyamsong A Djem
	Extension du réseau électrique sur 07 km	Sanam	Village électrifié				28 437 500	MINEE		28 437 500	

PCD BAFIA

Secteur	Intitulé de projet	Localisation	Indicateur de résultat	Période			Ressources financières			Coût total	Observations
				2015	2016	2017	Part commune	Autre contribution			
								Partenaire	Montant		
	Extension du réseau électrique sur 04 km	Doguem	Village électrifié				16 250 000	MINEE		16 250 000	
	Extension du réseau électrique sur 05 km	Biabezock	Village électrifié				20 312 500	MINEE		20 312 500	
	Construction d'un forage équipé de PMH	Fatoh 1	Forage construit				9 000 000	MINEE		9 000 000	
	Construction d'un forage équipé de PMH	Bigna 1 (Ba'an)	Forage construit				9 000 000	MINEE		9 000 000	
	Construction d'un forage équipé de PMH	Rigama	Forage construit				9 000 000	MINEE		9 000 000	
	Construction d'un forage équipé de PMH	Ngomo	Forage construit				9 000 000	MINEE		9 000 000	
	Construction d'un forage équipé de PMH	Biatsota	Forage construit				9 000 000	MINEE		9 000 000	
	Construction d'un forage équipé de PMH	EPA Biamo Nloh	Forage construit				9 000 000	MINEE		9 000 000	
	Electrification de la ville de Bafia : carrefour Ronsar- Yombi	Bafia (espace urbain)	Ville électrifié					MINEE	33 700 000	33 700 000	
	Electrification triphasé Donenkeng-Egona-Atangana Bafia : carrefour Ronsar- Yombi	Bafia						MINEE	32 336 000	32 336 000	
	Construction d'un forage équipé de PMH	Biabegoura					9 000 000	MINEE		9 000 000	
	Construction	Biabeyakan					9 000 000	MINEE		9 000 000	

Secteur	Intitulé de projet	Localisation	Indicateur de résultat	Période			Ressources financières			Coût total	Observations
				2015	2016	2017	Part commune	Autre contribution			
								Partenaire	Montant		
	d'un forage équipé de PMH										
	Construction d'un forage équipé de PMH	Bigna 2				9 000 000	MINEE		9 000 000		
	Construction d'un forage équipé de PMH	Bisseuh				9 000 000	MINEE		9 000 000		
	Construction d'un forage équipé de PMH	Nyouka 1				9 000 000	MINEE		9 000 000		
	Construction d'un forage équipé de PMH	Nyouka 2				9 000 000	MINEE		9 000 000		
	Construction d'un forage équipé de PMH	Riboati				9 000 000	MINEE		9 000 000		
MINCOMMERCE	Construction d'un hangar de marché à Donenkeng 2	Donenkeng 2	Hangar de marché construit à Donenkeng 2				3 154 771	PNDP	21 031 810	24 186 581	
	Construction d'un hangar de marché à Djoumba	Rigama	Hangar de marché construit					MINCOMMERCE (pip)	64 917 000	64 917 000	
	Construction d'un hangar de marché	Nyamsong 2	Hangar de marché construit				7 500 000	MINCOMMERCE		7 500 000	
	Construction d'un magasin de stockage à Mada	Nyamsong I	Magasin de stockage construit				15 800 000	MINCOMMERCE		15 800 000	
MINEPDED	Aménagement de la décharge publique	Rimis	Décharge publique Aménagée					BAD	500 000 000	500 000 000	
MINEDUB	Equipement en bureaux de maître EP	Bigna	EP de Bigna équipé en Bureaux de maître					MINEDUB	250 000	250 000	

Secteur	Intitulé de projet	Localisation	Indicateur de résultat	Période			Ressources financières			Coût total	Observations
				2015	2016	2017	Part commune	Autre contribution			
								Partenaire	Montant		
	Equipement en bureaux de maître à l'EP Annexe de Bafia Gpe 1	Rimis II	EP Annexe de Bafia Gpe 1 équipé en Bureaux de maître					<i>MINEDUB</i>	250 000	250 000	
	Equipement de deux salles de classe en 60 tables bancs à l'EP Annexe de Bafia Gpe 1	Rimis II	Salles de classe de l'EP Annexe de Bafia Gpe 1 équipé en tables bancs					<i>MINEDUB</i>	1 800 000	1 800 000	
	Equipement de deux salles de classe en 60 tables bancs à l'EP Annexe de Bafia Gpe 1	Bigna	Salles de classe de l'EP de Bigna équipé en tables bancs					<i>MINEDUB</i>	1 800 000	1 800 000	
	Construction de deux salles de classe à l'EP de Bigna	Bigna	Salles de classe construites à l'EP de Bigna					<i>MINEDUB</i>	20 000 000	20 000 000	
	Construction de deux salles de classe à l'EPA de Bafia	Rimis II	Salles de classe construites à l'EPA de Bafia					<i>MINEDUB</i>	20 000 000	20 000 000	
	Construction et équipement (tables bancs et bureau de maîtres) d'un bloc de salle de classe à l'EP Ko'odo	Ko'odo	Salles de classe construites à l'EP Ko'odo					<i>MINEDUB</i>	20 000 000	20 000 000	
	Construction et équipement d'un bloc maternel à EM Bilingue A	Rimis I	Bloc maternelle construit à l'EM Bilingue					<i>MINEDUB</i>	25 000 000	25 000 000	
	Construction de deux salles de	Gah	Salles de classe construites à				20 000 000	<i>MINEDUB</i>		20 000 000	

PCD BAFIA

Secteur	Intitulé de projet	Localisation	Indicateur de résultat	Période			Ressources financières			Coût total	Observations
				2015	2016	2017	Part commune	Autre contribution			
								Partenaire	Montant		
	classe à l'EP de Gah		l'EP de Gah								
	Construction de deux salles de classe à l'EP de Biamo	Nloh (Biamo)	Salles de classe construites à l'EP de Nloh				20 000 000	MINEDUB		20 000 000	
MINEPIA	Construction d'une station piscicole	Fatoh2	Station piscicole construite				3 500 000	MINEPIA		3 500 000	
MINESEC	Construction et équipement de cantine scolaire à : Enieg de Bfia (01 au nouveau site) ;	Espace Urbain					5 400 000	MINESEC		5 400 000	
	Construction et équipement d'un bloc de deux salles de classe au CES de Donenkeng	Donenkeng	bloc de deux salles de classe construit au CES de Donenkeng					MINESEC	20 000 000	20 000 000	
	Construction et équipement d'un bloc de deux salles de classe au CES de Lablé	Lablé	bloc de deux salles de classe construit au CES de Lablé				25 000 000	MINESEC		25 000 000	
	Construction et équipement d'un bloc de deux salles de classe au CES de Mereng	Mereng	bloc de deux salles de classe construit au CES de Mereng				25 000 000	MINESEC		25 000 000	
MINTP	Réhabilitation d'un km de route dans la Commune de Bafia	Bafia	Linéaire de route Réhabilité dans la Commune de Bafia					MINTP (bip)	27 778 000	27 778 000	
	Aménagement	Espace	Linéaire de				22 600 000	MINTP		22 600 000	

Secteur	Intitulé de projet	Localisation	Indicateur de résultat	Période			Ressources financières			Coût total	Observations
				2015	2016	2017	Part commune	Autre contribution			
								Partenaire	Montant		
	voie d'accès résidence MINDCAF	Urbain	route aménagé								
	Aménagement voie d'accès et cour intérieure de l'EP Rue Chevalier	Espace Urbain	Linéaire de route aménagé				28 200 000	MINTP		28 200 000	
	Réhabilitation de la route rurale Biabezock Fleuve Mbam (4,20 km)	Biabezock	Linéaire de route Réhabilité					MINTP	60 000 000	60 000 000	
	Construction d'un pont sur la rivière (Ta uWan) sur la route Biabedoura-Biabeyakan (4km)						34 800 000	MINTP		34 800 000	
MINPMEESA	Appui financier Société Coopérative des Femmes Agricoles "SOCAF/COOP-CA"	Bafia	Coopérative des Femmes Agricoles "SOCAF/COOP-CA" financé					MINPMEESA	2 000 000	2 000 000	
	Appui financier Société Coopérative Développement Agricole du centre "SOCODEAC/COOP-CA"	Bafia	Société Coopérative Développement Agricole du centre "SOCODEAC/COOP-CA" financé					MINPMEESA	2 000 000	2 000 000	
	Appui financier Association des	Bafia	Société Coopérative					MINPMEESA	2 000 000	2 000 000	

PCD BAFIA

Secteur	Intitulé de projet	Localisation	Indicateur de résultat	Période			Ressources financières			Coût total	Observations
				2015	2016	2017	Part commune	Autre contribution			
								Partenaire	Montant		
	Artisans couturier du Mbam et Inoubou "ACOUMI"		Développement Agricole du centre "SOCODEAC/C OOP-CA" financé								
MINDUH	Réhabilitation de l'artère Stade- plateau Maïcha sur 1 km	Espace urbain					3 749 911	/		3 749 911	
	Réhabilitation de l'artère Biaberebe-Tiasso sur 2,5 km	Espace urbain					37 500 000	/		37 500 000	
	Construction d'un pont sur Guen à Biamo	Bafia						MINDUH	90 078 000	90 078 000	
	Entretien de la voirie revêtue de Bafia carrefour Fougerol-carrefour Calazanz	Bafia						MINDUH	98 253 000	98 253 000	
MINSANTE	Installation d'une nouvelle chambre froide à 60 corps à l'HD de Bafia	Bafia						MINSANTE	60 000 000	60 000 000	
	Construction et équipement d'un CSI annexé à l'école des Infirmiers Diplômés d'Etat	Rionong					31 057 000	MINSANTE		31 057 000	
Total							469 390 000		2 291 829 474	2 761 219 474	

VI.3- Cadre sommaire de gestion socio-environnementale du CDMT

VI.3.1- Principaux impacts socio-environnementaux potentiels

VI.3.1.1- Principaux impacts sociaux potentiels

Tableau 64 : Principaux impacts sociaux potentiels

Type de projet	Activités principales à impacts	Principaux impacts sociaux positifs	Mesures d'optimisation	Principaux impacts sociaux négatifs	Mesures d'atténuation
Microprojets d'infrastructures routières					
<ul style="list-style-type: none"> - Ouverture, - Réhabilitation des routes - construction des ouvrages d'art 	<ul style="list-style-type: none"> - Implantation du chantier - Retraçage de la route - Travaux mécanisés - Construction des ouvrages d'assainissement - Création des déviations pour la pose des buses 	<ul style="list-style-type: none"> - Accroissement de la mobilité des biens et des personnes ; - Augmentation des revenus des populations ; - Augmentation du nombre d'emplois ; - Désenclavement des localités et développement des activités socio-économiques 	<ul style="list-style-type: none"> - Mise en place d'un comité d'entretien - Recrutement de la main d'œuvre locale - Entretien régulier des routes 	<ul style="list-style-type: none"> - Augmentations de la prévalence V IH/SIDA - Nuisances sonores - Contaminations des sources d'eaux souterraines - Risque de maladies thoraciques dues aux poussières - Risques d'accidents aux lieux du chantier - Pollution de l'air par les poussières dues au transport des matériaux et circulation des engins - Pollution de l'eau ou du sol par les déchets liquides (huiles de vidange) - Destruction de la flore environnante - Déplacement involontaire pour l'utilisation du site - Risques d'accidents de circulation, dus à l'excès de vitesse - Création des zones de rétention d'eau (sites de moustiques) - Dégradation des plantations agricoles et des formations végétales 	<ul style="list-style-type: none"> - Arroser la terre pendant les travaux avec de l'eau provenant des cours d'eau permanent - Sensibiliser les populations sur l'hygiène sexuelle - Planter le plus loin possible, les parcs automobiles, des sources d'eau - Respecter les règles de sécurité au chantier, instituer le port des EPI (Equipement de Protection Individuel) - Dénommer les personnes / ménages affectés et évaluer leurs biens - Compenser les personnes affectées touchées conformément à la législation en vigueur - Placer des panneaux de limitation de vitesses aux endroits indiqués - Former et éduquer les conducteurs - Eviter de faire fonctionner les engins pendant la nuit
Microprojets d'infrastructures d'énergie électrique					

Type de projet	Activités principales à impacts	Principaux impacts sociaux positifs	Mesures d'optimisation	Principaux impacts sociaux négatifs	Mesures d'atténuation
- Extension de 16 km réseau électrique MT/BT Nyamsong, Sanam, Doguem Biabezock	<ul style="list-style-type: none"> - Implantation du chantier - stockage des poteaux - fouille des trous - implantation des poteaux - Connexion des lignes électriques - Alimentation des lignes en énergie électrique 	<p>6. Augmentation du revenu des populations</p> <p>7. Facilitation de la transformation et la conservation des produits alimentaires et agricoles</p> <p>8. Amélioration des conditions de vies des populations</p> <p>9. Amélioration les conditions de scolarisations</p> <p>10. Diminution des agressions nocturnes</p> <p>11. Facilitation de l'accès aux informations, aux TIC</p>	<ul style="list-style-type: none"> - Mise en place d'un comité de gestion - Entretien régulier du réseau 	<ul style="list-style-type: none"> - Risques d'incendies dus aux branchements pirates - Risque d'électrocution - Accroissement des coûts de consommation du KWH 	<ul style="list-style-type: none"> - Sensibiliser les populations sur les mesures de sécurités liées à l'utilisation du courant électrique
Microprojets relatifs aux constructions de bâtiments					
<ul style="list-style-type: none"> - Construction de 02 hangars de marché à Ndjoumba et Donenkeng 2, - Construction de 09 blocs 02 de salle de classe - Construction des blocs latrines 	<ul style="list-style-type: none"> - Implantation du chantier - Remblayage - Construction des bâtiments - Aménagement des rampes d'accès pour les handicapés 	<ul style="list-style-type: none"> - Amélioration des conditions de scolarisation/commercialisation - Amélioration des conditions de travail des enseignants et des élèves 	<p>Mise en place des comités de gestion des différentes infrastructures</p>	<ul style="list-style-type: none"> - Conflits liés au choix du site/ - Déplacement involontaire - Risques de conflits liés à l'acquisition des terres pour l'implantation du microprojet - Dégradation de l'écosystème - Risque d'accidents de travail 	<ul style="list-style-type: none"> - Sensibiliser et informer les personnes touchées sur la nécessité d'un site et les critères de choix - Obtenir un acte légal de donation foncière du site, - Dénombrer les personnes / ménages affectés et évaluer leurs biens - Compenser les personnes affectées touchées conformément aux dispositions du PDIR - Sécuriser le site
Microprojets d'infrastructures hydrauliques					

Type de projet	Activités principales à impacts	Principaux impacts sociaux positifs	Mesures d'optimisation	Principaux impacts sociaux négatifs	Mesures d'atténuation
<ul style="list-style-type: none"> - Construction de 12 forages - Extension du réseau d'adduction d'eau 	<ul style="list-style-type: none"> - Implantation du chantier - fouille - Réalisation des travaux 	<ul style="list-style-type: none"> - diminution des maladies hydriques du fait de l'augmentation de l'accès à l'eau potable par de nombreux ménages - Diminution des maladies liées à l'eau du fait de la présence des latrines dans les lieux publics - Diminution des dépenses de santé 	<ul style="list-style-type: none"> - Mise en place des comités de gestion des différentes infrastructures 	<ul style="list-style-type: none"> - Conflits liés au choix du site - Conflits liés à l'utilisation, et à la non pérennisation de l'ouvrage 	<ul style="list-style-type: none"> - Obtenir un acte de donation foncière, signé du Chef du village et du propriétaire du site Informer les personnes touchées; - Dénombrer les personnes / ménages affectés et évaluer leurs biens - Compenser les personnes affectées conformément aux dispositions du PDIR

VI.3.1.2- Principaux impacts environnementaux potentiels

Tableau 65 : Principaux impacts environnementaux potentiels

Type de projet	Activités principales à impacts	Principaux impacts environnementaux positifs	Mesures d'optimisation	Principaux impacts environnementaux négatifs	Mesures d'atténuation
Microprojets d'infrastructures routières					
<ul style="list-style-type: none"> - Réhabilitation des routes 	<ul style="list-style-type: none"> - Implantation du chantier - Retraçage de la route - Construction des ouvrages d'art et d'assainissement 	<ul style="list-style-type: none"> - Embellissement de l'environnement - Diminution de la poussière pour les routes bitumées 	<ul style="list-style-type: none"> - Planter des arbres tout au long des routes 	<ul style="list-style-type: none"> - Impacts liés à la pollution des huiles de vidanges - Pollution de l'air - Destruction de la faune et flore environnante - Erosion due à l'exploitation des zones d'emprunts/ carrières de graviers ou de sable, et/ou à l'excavation du site du projet - Impacts liés aux déchets solides générés du fait de l'exploitation de l'ouvrage 	<ul style="list-style-type: none"> - Utiliser les engins adaptés et changer régulièrement les filtres - Mettre en place des bacs de récupération des huiles de vidange, et les retourner aux entreprises spécialisées - Restaurer les végétations à la fin des travaux - Planter des arbres tout le long des tronçons - Remettre en état les zones d'emprunt, en respectant les pentes du terrain naturel - Reboiser les zones affectées ; - Engazonner les zones affectées

Type de projet	Activités principales à impacts	Principaux impacts environnementaux positifs	Mesures d'optimisation	Principaux impacts environnementaux négatifs	Mesures d'atténuation
Microprojets d'infrastructures d'énergie électrique					
- Extension de 16 km réseau électrique MT/BT Nyamsong, Sanam, Doguem Biabezock	- Implantation du chantier - Implantation des poteaux - Connexion des fils électriques	- Aucun	- Aucune	- Destruction des forêts pour les poteaux - Prolifération des fils électriques au dessus des habitats	- Enfouissement des fils électriques
Microprojets relatifs aux constructions de bâtiments					
- Construction de 02 hangars de marché à Ndjoumba et Donenkeng - 2, Construction de 09 blocs de 02 salles de classe - Construction des blocs latrines	- Implantation du chantier - Remblayage - Construction des bâtiments	- Aucun	- Aucune	- Destruction de la flore environnante - Pollution des eaux de surface et souterraine - Impacts liés aux déchets solides générés du fait de l'exploitation de l'ouvrage	- Reboiser les zones affectées ; - Mise en place de filtre - Eviter de jeter les ordures dans le lit des cours d'eau
Microprojets d'infrastructures hydrauliques					
- Construction de 12 forages - Extension du réseau d'adduction d'eau	- Implantation du chantier - fouilles - Forage - Analyse des eaux - Mise en place de la pompe hydraulique	- Aucun	- Aucune	- Pollution des eaux de surface et souterraine - Risque de stagnation des eaux autour des infrastructures - Entretien des gites larvaires	- Rendre potable l'eau de consommation - Construire les puits perdus près des ouvrages

VI.3.2- Plan sommaire de gestion de l'environnement

Tableau 66 : Plan sommaire de gestion de l'environnement

Microprojet	Tâches/ Activités à impacts	Impacts potentiels	Mesures d'atténuation	Acteurs de mise œuvre	Périodes	Acteurs de suivi	Coûts (FCFA)
Microprojets d'infrastructures routières							
- Réhabilitation des routes	<ul style="list-style-type: none"> - Implantation du chantier - Retraçage de la route - Construction des ouvrages d'assainissement 	<ul style="list-style-type: none"> - Impacts liés à la pollution des huiles de vidanges - Pollution de l'air - Destruction de la faune et flore environnante - Erosion due à l'exploitation des zones d'emprunts/ carrières de graviers ou de sable, et/ou à l'excavation du site du projet - Impacts liés aux déchets solides générés du fait de l'exploitation de l'ouvrage 	<ul style="list-style-type: none"> - Utiliser les engins adaptés et changer régulièrement les filtres - Mettre en place des bacs de récupération des huiles de vidange, et les retourner aux entreprises spécialisées - Restaurer les végétations à la fin des travaux - Planter des arbres tout le long des tronçons - Remettre en état les zones d'emprunt, en respectant les pentes du terrain naturel - Reboiser les zones affectées ; - Engazonner les zones affectées 	Responsable société contractante	Pendant et après le chantier	<ul style="list-style-type: none"> - DD MINTP - DD MINEPDED - Commune 	PM
Microprojets d'infrastructures d'énergie électrique							
- Extension de 16 km réseau électrique MT/BT Nyamsong, Sanam, Doguem Biabezock	<ul style="list-style-type: none"> - Implantation du chantier - Implantation des poteaux - Connexion des fils électriques 	<ul style="list-style-type: none"> - Destruction des forêts pour les poteaux - Prolifération des fils électriques au dessus des habitats 	<ul style="list-style-type: none"> - Enfouissement des fils électriques 	Responsable société contractante	Pendant et après le chantier	<ul style="list-style-type: none"> - ENEO - DD MINEE - Commune 	PM
Microprojets relatifs aux constructions de bâtiments							

Microprojet	Tâches/ Activités à impacts	Impacts potentiels	Mesures d'atténuation	Acteurs de mise œuvre	Périodes	Acteurs de suivi	Coûts (FCFA)
<ul style="list-style-type: none"> - Construction de 02 hangars de marché à Ndjoumba et Donenkeng 2, - Construction de 09 blocs de 02 salles de classe - Construction des blocs latrines 	<ul style="list-style-type: none"> - Implantation du chantier - Remblayage - Construction des bâtiments 	<ul style="list-style-type: none"> - Destruction de la flore environnante - Pollution des eaux de surface et souterraine Impacts liés aux déchets solides générés du fait de l'exploitation de l'ouvrage	<ul style="list-style-type: none"> - Reboiser les zones affectées ; - Mise en place de filtre - Eviter de jeter les ordures dans le lit des cours d'eau 	Responsable société contractante	Pendant et après les travaux	<ul style="list-style-type: none"> - DD MINTP - Commune 	PM
Microprojets d'infrastructures hydrauliques							
<ul style="list-style-type: none"> - Construction de 12 forages - Extension du réseau d'adduction d'eau 	<ul style="list-style-type: none"> - Implantation - Forage - Mise des buses 	Pollution des eaux de surface et souterraine Risque de stagnation des eaux autour des infrastructures Entretien des gîtes larvaires	<ul style="list-style-type: none"> - Mise en place de filtre - Construction d'un puits perdu près des ouvrages 	Responsable société contractante	Pendant et après les travaux	<ul style="list-style-type: none"> - DD MINTP - Commune 	PM

VI.4- Plan d'investissement annuel (PIA)

VI.4.1- programmation annuelle des projets prioritaires (PIA)

Tableau 67 : PIA

Secteur	Intitulé du Projet	Quantité	Lieu	Coût total	Source de financement				Acteurs	Indicateurs
					Partenaires		Commune			
					Dénomination	Montant	Espèce	Nature		
MINADER	Construction d'un pont	01	Taro	27 380 993	<i>PNDP</i>	24 642 893	2 738 010	/	<i>MINADER, MINTP, MINMAP, COMMUNE</i>	Pont construit
MINEE	Construction d'un bloc latrine au marché de Donenkeng 2	01	Donenkeng 2	5 633 091	<i>PNDP</i>	5 069 782	563 309	/	<i>MINEE, MINMAP, COMMUNE</i>	Bloc latrine Construit au marché de Donenkeng 2
	construction d'un forage équipé d'une PMH au marché de Donenkeng 2	01	Donenkeng 2	8 269 988	<i>PNDP</i>	7 442 989	826 999	/	<i>MINEE, MINMAP, COMMUNE</i>	Point construit au marché de Donenkeng 2
	Réhabilitation de l'adduction d'eau	01	Bafia	1 090 000 000	<i>BAD</i>	1 090 000 000	/	/	<i>MINEE, MINMAP, COMMUNE</i>	Adduction d'eau réhabilitée
	Construction des toilettes genrées	01	Rigama (marché Djoumba)	3 333 333	<i>BAD</i>	3 333 333	/	/	<i>MINEE, MINMAP, COMMUNE</i>	Toilettes genrées Construites
	Construction des toilettes genrées	01	Biaberebe (station total)	3 333 333	<i>BAD</i>	3 333 333	/	/	<i>MINEE, MINMAP, COMMUNE</i>	Toilettes genrées Construites
	Construction des toilettes genrées	01	Biaberebe (Marché du soir)	3 333 333	<i>BAD</i>	3 333 333	/	/	<i>MINEE, MINMAP, COMMUNE</i>	Toilettes genrées Construites
MINCOMMERCE	Construction d'un hangar de marché à Donenkeng 2	01	Donenkeng 2	24 186 581	<i>PNDP</i>	20 558 594	3 630 987	/	<i>MINCOMMERCE MINMAP, COMMUNE</i>	Hangar de marché construit à Donenkeng 2
MINEPDED	Aménagement de la décharge publique	01	Rimis	500 000 000	<i>BAD</i>	500 000 000	/	/	<i>MINEPDED, MINEE, MINMAP, Commune</i>	Décharge publique Aménagée

PCD BAFIA

Secteur	Intitulé du Projet	Quantité	Lieu	Coût total	Source de financement				Acteurs	Indicateurs
					Partenaires		Commune			
					Dénomination	Montant	Espèce	Nature		
MINEDUB	Equipement en bureaux de maître EP	01	Bigna	250 000	MINEDUB	250 000	/	/	MINEDUB, MINMAP, Commune	EP de Bigna équipé en Bureaux de maître
	Equipement en bureaux de maître à l'EP Annexe de Bafia Gpe 1	01	Rimis II	250 000	MINEDUB	250 000	/	/	MINEDUB, MINMAP, Commune	EP Annexe de Bafia Gpe 1 équipé en Bureaux de maître
	Equipement de deux salles de classe en 60 tables bancs à l'EP Annexe de Bafia Gpe 1	60	Rimis II	1 800 000	MINEDUB	1 800 000	/	/	MINEDUB, MINMAP, Commune	Salles de classe de l'EP Annexe de Bafia Gpe 1 équipé en tables bancs
	Equipement de deux salles de classe en 60 tables bancs à l'EP	60	Bigna	1 800 000	MINEDUB	1 800 000	/	/	MINEDUB, MINMAP, Commune	Salles de classe de l'EP de Bigna équipé en tables bancs
	Construction de deux salles de classe à l'EP de Bigna	02	Bigna	20 000 000	MINEDUB	20 000 000	/	/	MINEDUB, MINMAP, Commune	Salles de classe construites à l'EP de Bigna
	Construction de deux salles de classe à EPA de Bafia	02	Rimis II	20 000 000	MINEDUB	20 000 000	/	/	MINEDUB, MINMAP, Commune	Salles de classe construites à l'EPA de Bafia
MINTP	Réhabilitation d'un km de route dans la Commune de Bafia	01	Bafia	27 778 000	MINTP	27 778 000	/	/	MINTP, MINMAP, Commune	un km de route Réhabilité dans la Commune de Bafia
MINPMEESA	Appui financier Société Coopérative des Femmes Agricoles "SOCAF/COOP-CA"	01	Bafia	2 000 000	MINPMEESA	2 000 000	/	/	MINPMEESA, MINMAP, Commune	Coopérative des Femmes Agricoles "SOCAF/COOP-CA" financé

PCD BAFIA

Secteur	Intitulé du Projet	Quantité	Lieu	Coût total	Source de financement				Acteurs	Indicateurs
					Partenaires		Commune			
					Dénomination	Montant	Espèce	Nature		
	Appui financier Société Coopérative Développement Agricole du centre "SOCODEAC/COOP-CA"	01	Bafia	2 000 000	MINPMEESA	2 000 000	/	/	MINPMEESA, MINMAP, Commune	Société Coopérative Développement Agricole du centre "SOCODEAC/COOP-CA" financé
	Appui financier Association des Artisans couturier du Mbam et Inoubou "ACOUMI"	01	Bafia	2 000 000	MINPMEESA	2 000 000	/	/	MINPMEESA, MINMAP, Commune	Société Coopérative Développement Agricole du centre "SOCODEAC/COOP-CA" financé
MINDUH	Réhabilitation de l'artère Stade- plateau Maicha	1	Espace urbain	5 058 824	/	/	5 058 824		MINDUH, MINTP, MINMAP, Commune	Artère réhabilitée
	Réhabilitation de l'artère Biaberebe- Tiasso	2,5	Espace urbain	12 647 060	/	/	12 647 060		MINDUH, MINTP, MINMAP, Commune	Artère réhabilitée
	Réhabilitation de l'artère Compagnie de Gendarmerie- entrée du petit séminaire-carrefour boulangerie « Levi bord »	5	Espace urbain	25 294 120	/	/	25 294 120		MINDUH, MINTP, MINMAP, Commune	Artère réhabilitée
Total				1 786 348 656		1 736 287 411	50 061 245			

VI.4.1-Plan opérationnel en faveur des populations vulnérables

VI.4.1.1- Autres populations vulnérables

Tableau 68 : Plan opérationnel en faveur des populations vulnérables

N°	Activités	Indicateurs	J	F	M	A	M	J	J	A	S	O	N	D	responsables	Coût	Sources de financement
1	Recensement des personnes par type de handicap	Fichier disponible													MINAS Commune	1 000 000	MINAS/Commune
2	-Mise en place d'un fichier de compétences des personnes âgées	Fichier disponible													MINAS Commune	1 000 000	MINAS/Commune
3	Appui à la création et au fonctionnement du Réseau des Associations des handicapés	Fichier disponible													MINAS Commune	10 000 000	MINAS/Commune
4	Tenue de la journée internationale des handicapés	Rapport d'activités													MINAS Commune	1 000 000	MINAS
Total																13 000 000	

VI.5- Plan de Passation des marchés du PIA

Tableau 69 : plan de passation des marchés du PIA

N°	Désignation du Projet	Type d'Appel d'Offres*	Saisine de l'Autorité Contractante compétente	Saisine CPM compétente	Examen DAO CPM	Non objections Bailleur de Fonds	Lancement AO	Dépouillement des Offres	Analyses des Offres techniques	Examen du rapport d'analyse des offres techniques	Non objections Bailleur de Fonds	Ouverture des Offres financières	Analyse des Offres financières et synthèse	Proposition attribution CPM	Non objection Bailleur de Fonds	Publication des résultats	Préparation projet marché et souscription	Saisine CPM compétente	Examen projet marché CPM	Visa MINMAP	Non objection Bailleur de Fonds	Signature marché	Notification marché	Délai global de passation	Date de démarrage de l'exécution	Date prévisionnelle réception provisoire	Date prévisionnelle réception définitive	Délai global de l'exécution
TRAVAUX																												
1	Construction d'un pont	DC	14-août-15	15-août-15	17-août-15	18-août-15	18-août-15	8-sept.-15	12-sept.-15	15-sept.-15	15-sept.-15	29-sept.-15	1-oct.-15	1-oct.-15	1-oct.-15	3-oct.-15	8-oct.-15	N.A	N.A	N.A	N.A	8-oct.-15	8-oct.-15	55	8-oct.-15	N.A	7-déc.-15	60
2	Construction d'un bloc latrine au marché de Donenken g 2	DC	10-nov.-15	11-nov.-15	13-nov.-15	14-nov.-15	14-nov.-15	5-déc.-15	9-déc.-15	12-déc.-15	12-déc.-15	26-déc.-15	28-déc.-15	28-déc.-15	28-déc.-15	30-déc.-15	4-janv.-16	N.A	N.A	N.A	N.A	4-janv.-16	4-janv.-16	55	4-janv.-16	N.A	4-mars-16	60
3	construction d'un forage équipé d'une PMH au marché de Donenken g 2	DC	13-août-15	14-août-15	16-août-15	17-août-15	17-août-15	7-sept.-15	11-sept.-15	14-sept.-15	14-sept.-15	28-sept.-15	30-sept.-15	30-sept.-15	30-sept.-15	2-oct.-15	7-oct.-15	N.A	N.A	N.A	N.A	7-oct.-15	7-oct.-15	55	7-oct.-15	N.A	6-déc.-15	60
4	Réhabilitation de l'adduction d'eau	DC	24-mai-15	25-mai-15	27-mai-15	28-mai-15	28-mai-15	18-juin-15	22-juin-15	25-juin-15	25-juin-15	9-juil.-15	11-juil.-15	11-juil.-15	11-juil.-15	13-juil.-15	18-juil.-15	N.A	N.A	N.A	N.A	18-juil.-15	18-juil.-15	55	18-juil.-15	N.A	16-sept.-15	60
5	Construction des toilettes genrées	DC	10-nov.-15	11-nov.-15	13-nov.-15	14-nov.-15	14-nov.-15	5-déc.-15	9-déc.-15	12-déc.-15	12-déc.-15	26-déc.-15	28-déc.-15	28-déc.-15	28-déc.-15	30-déc.-15	4-janv.-16	N.A	N.A	N.A	N.A	4-janv.-16	4-janv.-16	55	4-janv.-16	N.A	4-mars-16	60

PCD BAFIA

N°	Désignation du Projet	Type d'Appel d'Offres*	Saisine de l'Autorité Contractante compétente	Saisine CPM compétente	Examen DAO CPM	Non objections Bailleur de Fonds	Lancement AO	Déroulement des Offres	Analyses des Offres techniques	Examen du rapport d'analyse des offres techniques	Non objections Bailleur de Fonds	Ouverture des Offres financières	Analyse des Offres financières et synthèse	Proposition attribution CPM	Non objection Bailleur de Fonds	Publication des résultats	Préparation projet marché et souscription	Saisine CPM compétente	Examen projet marché CPM	Visa MINM AP	Non objection Bailleur de Fonds	Signature marché	Notification marché	Délai global de passation	Date de démarrage de l'exécution	Date prévisionnelle réception provisoire	Date prévisionnelle réception définitive	Délai global de l'exécution
6	Construction d'un hangar de marché à Donenken g 2	DC	13-août-15	14-août-15	16-août-15	17-août-15	17-août-15	7-sept.-15	11-sept.-15	14-sept.-15	14-sept.-15	28-sept.-15	30-sept.-15	30-sept.-15	30-sept.-15	2-oct.-15	7-oct.-15	N.A	N.A	N.A	N.A	7-oct.-15	7-oct.-15	55	7-oct.-15	N.A	6-déc.-15	60
7	Aménagement de la décharge publique	DC	10-déc.-15	11-déc.-15	13-déc.-15	14-déc.-15	14-déc.-15	4-janv.-16	8-janv.-16	11-janv.-16	11-janv.-16	25-janv.-16	27-janv.-16	27-janv.-16	27-janv.-16	29-janv.-16	3-févr.-16	N.A	N.A	N.A	N.A	3-févr.-16	3-févr.-16	55	3-févr.-16	N.A	3-avr.-16	60
8	Equipement en bureaux de maître EP	DC	21-juin-15	22-juin-15	24-juin-15	25-juin-15	25-juin-15	16-juil.-15	20-juil.-15	23-juil.-15	23-juil.-15	6-août-15	8-août-15	8-août-15	8-août-15	10-août-15	15-août-15	N.A	N.A	N.A	N.A	15-août-15	15-août-15	55	15-août-15	N.A	14-oct.-15	60
9	Equipement de deux salles de classe en 60 tables bancs à l'EP	DC	30-juin-15	1-juil.-15	3-juil.-15	4-juil.-15	4-juil.-15	25-juil.-15	29-juil.-15	1-août-15	1-août-15	15-août-15	17-août-15	17-août-15	17-août-15	19-août-15	24-août-15	N.A	N.A	N.A	N.A	24-août-15	24-août-15	55	24-août-15	N.A	23-oct.-15	60
10	Réhabilitation d'un km de route dans la Commune de Bafia	DC	11-août-15	12-août-15	14-août-15	15-août-15	15-août-15	5-sept.-15	9-sept.-15	12-sept.-15	12-sept.-15	26-sept.-15	28-sept.-15	28-sept.-15	28-sept.-15	30-sept.-15	5-oct.-15	N.A	N.A	N.A	N.A	5-oct.-15	5-oct.-15	55	5-oct.-15	N.A	4-déc.-15	60

-VII -

**MECANISME DE
SUIVI-EVALUATION**

VII- MECANISME DE SUIVI-EVALUATION

Le mécanisme de suivi évaluation est basé sur trois notions principales qui sont : le suivi, l'évaluation et les indicateurs. Il s'agit de suivre et évaluer les différentes activités mises en œuvre dans le cadre du PCD sur la base d'indicateurs fiables et objectivement vérifiables.

VII.1- Composition et attribution du Comité de suivi-évaluation du PCD

VII.1.1- Composition du Comité de suivi

Le Comité de Suivi de la mise en œuvre du PCD comporte six membres désignés par le Maire, dont un Président, un Vice-président, un Secrétaire, un Rapporteur et deux membres.

Ce comité est présenté dans le tableau suivant.

Tableau 70 : Composition du Comité de Suivi

N°	Nom et prénom	Poste occupé	Position au niveau communal
1	BIRANG à MANDONG	Président	
2	BOOTO à ZINTCHEM	Membre	
3	Mme NANA	Membre	
4	WANSI	Membre	
5	Mme GOUNANG MAÏCHA	Membre	
6	NYAM Emmanuel	Rapporteur	CCD

VII.1.2- Missions/ Attributions du Comité de suivi-évaluation

Le Comité de Suivi-évaluation a pour rôle de s'assurer de la réalisation des objectifs du Plan Communal de Développement (PCD) et de suivre les activités du Plan d'Investissement Annuel (PIA).

C'est un organe consultatif d'appui accrédité au près de l'exécutif communal, pour l'orientation, le suivi et la supervision de l'exécution du PCD.

Ce comité a pour attributions de :

- S'assurer de la mise en œuvre de la programmation des activités communales ;
- S'approprier du PCD, suivre sa mise en œuvre et veiller à son actualisation ;
- Veiller à la programmation annuelle des activités ;
- Suivre l'évolution de la mise en œuvre des projets et apprécier les travaux réalisés ;
- Assurer la gestion, la maintenance et le renouvellement des projets ;
- Stimuler la participation de la population aux projets mis en œuvre à travers les séances de sensibilisation ;
- Contribuer à la recherche de solutions en cas de blocage ;
- Appuyer la mise en place des comités de gestion des ouvrages et veiller à leur bon fonctionnement ;
- Faire le lobbying du PCD auprès des partenaires au développement, tant au niveau local, que national et international ;
- Attirer l'attention de l'exécutif municipal par rapport aux difficultés de mise en œuvre du PCD ;

- Contribuer à la réalisation du plan, par la mobilisation des ressources humaines, matérielles et financières ;

VII.1.3- Les acteurs de la mise en œuvre du PCD

Le tableau suivant présente le rôle des principaux types d'acteurs pour la mise en œuvre du PCD de la Commune de Bafia.

Tableau 71 : Rôle des acteurs de la mise en œuvre du suivi évaluation

Acteurs	Activités	Echéancier
Etat	- Mise en place des appuis (aides, subventions) pour les actions de la Commune	Dès l'adoption du plan et l'approbation par la tutelle (préfet)
Exécutif communal et Conseil Municipal	- Développement d'un marketing social sur le Plan à l'endroit de tous les acteurs - Mise en place d'organe de suivi (Comité de suivi) - Election des membres du comité de suivi et leur installation - Arrêté communal instituant le comité de suivi - Promotion du Plan auprès des bailleurs et des partenaires au développement	Dès l'adoption du plan
	- Suivi de l'exécution des microprojets ; - La mobilisation des contre parties ; - Assure la pérennisation des microprojets	Dès l'adoption du plan
Services techniques déconcentrés de l'Etat (SDE)	- Accompagnement de la mise en œuvre des actions spécifiques	Activité permanente
Bailleurs et partenaires	- Contribution au développement communal, Financement de certaines activités prioritaires, suivi-évaluation des activités financées ou appuyées	Sur la durée du Plan en fonction des besoins
Opérateurs économiques	- Financement de certaines activités prioritaires - Incitations à soumettre des propositions de prestations de services pour certaines activités	Sur la durée du Plan en fonction des besoins
Associations et autres organisations	- Sollicitation pour contribuer au financement de certaines actions prioritaires	Sur la durée du Plan en fonction des besoins
Populations Comité de suivi, comité de concertation, comité de Gestion)	- Sollicitation pour les travaux à haute intensité de main d'œuvre - Contributions diverses - Suivi de l'exécution des microprojets ; - La mobilisation des contre parties ; - Assure la pérennisation des microprojets	Dès l'adoption du plan, Sur la durée du Plan en fonction des besoins

VII.2- Indicateur de suivi et d'évaluation

Les indicateurs de suivi évaluation de la mise en œuvre du Plan annuel d'investissement de la Commune sont présentés dans le tableau ci-dessous. Il présente les projets par secteur et les indicateurs de suivi évaluation.

Tableau 72 : Indicateurs de suivi et d'évaluation

Secteur	Microprojets	Indicateurs de suivi et d'évaluation	Niveau d'avancement physique	Niveau d'exécution budgétaire
Agriculture	Construction d'un pont à Taro	Avis d'appel à manifestation d'intérêt DAO, PV d'attribution du marché par CPM Contrat d'exécution des travaux et cahier de charges du prestataire Délais d'exécution des travaux PV de réception	PM	PM
Education de base	Equipement des salles de classe Construction des salles de classe	Avis d'appel à manifestation d'intérêt Nombre de salles de classe équipées PV d'attribution du marché Contrat d'exécution du marché Contrat d'exécution des travaux et cahier de charges du prestataire PV de réception des ouvrages Nombre de tables banc et d'équipements reçus Contrat d'exécution des travaux et cahier de charge du prestataire PV de réception des ouvrages	PM	PM
Enseignement secondaire	Nombre de blocs de deux salles Construit et équipé	Avis d'appel à manifestation d'intérêt PV d'attribution du marché Contrat d'exécution du marché Contrat d'exécution des travaux et cahier de charges du prestataire Nombre de salles de classe équipées Nombre de tables banc et d'équipements reçus PV de réception des ouvrages	PM	PM
Environnement et protection de la nature	Aménagement d'une décharge publique	Avis d'appel à manifestation d'intérêt DAO, PV d'attribution du marché par CPM Contrat d'exécution des travaux et cahier de charges du prestataire Délais d'exécution des travaux PV de réception	PM	PM

Secteur	Microprojets	Indicateurs de suivi et d'évaluation	Niveau d'avancement physique	Niveau d'exécution budgétaire
TRAVAUX PUBLICS	Réhabilitation des routes dans la Commune de Bafia	Nombre de villages et populations désenclavés Avis d'appel à manifestation d'intérêt DAO, PV d'attribution du marché par CPM Contrat d'exécution des travaux et cahier de charges du prestataire Délais d'exécution des travaux	PM	PM
Commerce	Construction des hangars de marché	Avis d'appel à manifestation d'intérêt DAO, PV d'attribution du marché par CPM Contrat d'exécution des travaux et cahier de charges du prestataire Délais d'exécution des travaux PV de réception	PM	PM
Développement Urbain et Habitat	Réhabilitation de la voirie urbaine	Avis d'appel à manifestation d'intérêt DAO, PV d'attribution du marché par CPM Contrat d'exécution des travaux et cahier de charges du prestataire Linéaire de route réhabilité Délais d'exécution des travaux PV de réception	PM	PM

VII.3- Dispositif, outils et fréquence du reporting

L'Exécutif Municipal voudra vérifier fréquemment l'état d'avancement des microprojets par rapport aux financements octroyés et aux activités prévues toutes les semaines ou tous les quinze jours. Un certain nombre de rubriques ainsi que l'ensemble des données relatives aux équipements, matériels, matériaux de construction seront considérés comme des indicateurs clés de l'information transmise dans les rapports d'avancement.

L'atelier se prononcera sur le canevas de ce rapport ; le contenu correspondra fidèlement au calendrier des activités, plan budgétaire et calendrier des ressources clairement exprimées lors des études de faisabilité. La vérification de l'état d'avancement sera recommandée ; elle consistera à réunir les acteurs aux fins de se retrouver à la programmation initiale

Les outils utilisés sont :

- PCD/PIA
- Rapports périodiques des agents communaux
- Fiches de collecte des données
- Fiche de suivi du processus de planification
- Rapports des visites de terrain
- Compte rendus des réunions.
- Rapports divers (prestataires et consultants).

VII.4- Mécanisme de préparation du PIA et de REVISION du PCD

Le plan d'investissement annuel sera préparé chaque début d'année par l'équipe communale en collaboration avec les sectoriels représentés dans la Commune. Le nouveau Plan d'Investissement Annuel devra se faire après évaluation du précédent, afin de prendre en compte les écarts éventuels et/ou de capitaliser les acquis dans les prochaines orientations.

Le CDMT devra être actualisé tous les ans, son échéance étant fondée sur le moyen terme. Il devra prendre en compte non seulement les données secondaires de la Commune, mais également d'élaborer un nouveau plan d'action triennal dont les éléments seront tirés des Cadres Logiques et qui, après évaluation, devra comme dans le cas du PIA, prendre en compte les écarts éventuels et/ou capitaliser les acquis dans les prochaines orientations.

**-VIII -
PLAN DE COMMUNICATION
SUR LA MISE EN ŒUVRE DU
PCD**

VIII- PLAN DE COMMUNICATION SUR LA MISE EN ŒUVRE DU PCD

Il s'agit de définir une stratégie de communication et de marketing communal. A cet effet, il est question d'élaborer une feuille de route permettant de mobiliser toutes les parties prenantes, tant interne qu'externe, en vue de trouver des solutions durables aux problèmes de développement local.

La mise en œuvre des initiatives visant à solutionner les problèmes de communication et de marketing communal peut être identifiée à trois niveaux :

a)- Au sein de l'Institution communale

A ce niveau, la stratégie de communication et de marketing devra contribuer à :

- Améliorer la qualité de service de l'Institution communale
- Renforcer la collaboration entre le Conseil Municipal et le personnel communal
- Améliorer la coordination des activités au sein de l'Exécutif communal.

b)- Au sein de la Municipalité

Elle permet de :

- Améliorer la connaissance et la compréhension du PCD
- Mobiliser les acteurs (Tutelle, Administration, Services Déconcentrés de l'Etat, Gendarmerie, ONG et Associations ...) à la mise en œuvre effective du PCD
- Valoriser les contributions des parties prenantes aux actions de développement local.

c)- A l'extérieur de la Municipalité

La stratégie de communication et de marketing communal contribue à :

- Valoriser le potentiel économique, socioculturel de la municipalité et attirer les investissements privés
- Mobiliser les ressources pour la réalisation des projets contenus dans la PCD à travers la création de partenariats aux niveaux national et international.

Etant donné que la stratégie de communication et de marketing communal est un moyen cardinal de mobilisation des ressources et des acteurs autour de la promotion du développement durable de la Municipalité, son élaboration est basée sur des principes garantissant une parfaite adaptation de celle-ci aux problèmes identifiés et aux ressources disponibles.

Le tableau ci-dessous présente un exemple d'articulation d'un Plan Média d'une Commune.

Tableau 73 : Plan Média

Etapes	Objectif	Activités	Responsables	Outil/support	Cibles	Moyens	Résultats	Indicateurs
PREPARATION	Informier et sensibiliser les populations et toutes les parties prenantes	<ul style="list-style-type: none"> -Production et diffusion des communiqués radio-presse -Production et diffusion des microprogrammes -Production des affiches et affichage -Annonces dans les lieux des cultes et les rencontres des associations 	<ul style="list-style-type: none"> Maire et exécutif communal Autorités religieuses et politiques OAL PNDP 	<ul style="list-style-type: none"> CRTV Radios communautaires Presses locales Affiches et dépliant 	Le grand public		Le grand public est informé et sensibilisé du démarrage prochain du processus de planification	Proportion des populations informées et sensibilisées
	Convier les parties prenantes à l'atelier de lancement	<ul style="list-style-type: none"> -Etablir la liste des Participants aux différentes étapes du processus 	<ul style="list-style-type: none"> Maire OAL 	<ul style="list-style-type: none"> - Courrier - Téléphone, - Fax 	<ul style="list-style-type: none"> -Ministères sectoriels -Partenaires au développement -médias -Elus locaux PNDP -Elites Autorités traditionnelles et politiques...autres 		La liste est établie	Liste des participants à inviter à l'atelier de lancement disponible

		Préparer et acheminer les invitations	Maire OAL PNDP	Courrier -Téléphone, -Fax	Les parties prenantes		Les courriers sont expédiés	Nombre des courriers expédiés
	Préparer l'opinion à l'événement	Préparer un dossier de presse	Commune et OAL	Tdr	CRTV radios communautaires et presses locale		Dossier de presse confectionné	Dossier de presse mis à la disposition des médias
		Conception et production des banderoles	Maire OAL sérigraphie	Tdr	Grand public		Banderoles produites	Nombre des banderoles produites
		Conception et Production des dépliant	Maire et OAL	Tdr	Grand public		Dépliants produits	Nombre des dépliant produits
		Elaborer et mettre à la disposition des médias une note d'information	Maire et OAL	Tdr	Grand public		Note d'information produite	Note d'information disponible
		Pose des banderoles aux artères principales de la ville	Commune		Grand public		Banderoles posées	Nombre des banderoles posées
PENDANT	Assurer la Couverture médiatique	-Préparer demandes de couverture et saisir les médias	Commune	Demande de couverture/lettre	CRTV télé et radio, presse locale, canal 2		Demandes couverture préparées signées du maire	Copies des projets de lettre
		Collecte des informations ; -prise de vues	Médias invités		Les parties prenantes		Informations collectées et prises de vue réalisées	

		Interview des acteurs (préfet, maire) sur l'importance du PDC et les objectifs de la planification	Médias invités		Acteurs		Interview réalisée	Nombre d'acteurs interviewés
APRES l'événement	-Rendre compte des temps forts de l'évènement	-Reportages télé -reportage radio le même jour dans les différents médias conviés	Médias invités		Grand public			Reportage diffusé et articles publiés dans les différents journaux
	Capitaliser les résultats	Rédiger et diffuser les rapports	Commune et OAL	Rapport	Parties prenantes		Rapports envoyés	Accusés de réception, réactions, fiches de décharge
	Mettre en application les recommandations	Tenir des réunions de suivi du processus	Maire et Parties prenantes	Nombre de réunions et mesures prises				



CONCLUSION

CONCLUSION

Conduits suivant une démarche participative, les travaux d'élaboration du PCD de la Commune de Bafia ont permis, sur la base des besoins fondamentaux exprimés par les parties prenantes, de formuler la vision, l'objectif global et les objectifs spécifiques qui déterminent les axes stratégiques d'intervention.

S'agissant de l'objectif global, la stratégie de développement de la Commune de Bafia vise à créer un environnement socio-économique favorable en vue de promouvoir la croissance économique et de créer des emplois. En cela, cet objectif est conforme à celui du nouveau Document de Stratégie pour la Croissance et l'Emploi élaboré par le Gouvernement Camerounais.

Il est ainsi question d'élaborer un ensemble des stratégies, d'activités et de relations par le biais desquelles les populations peuvent satisfaire leurs besoins essentiels, gérer leur capital productif, assurer leur sécurité alimentaire, valoriser leurs stratégies de survie, et renforcer leur solidarité et la prise en compte de l'approche genre afin de lutter efficacement contre la pauvreté.

De cet objectif de développement découlent des objectifs spécifiques et des axes stratégiques ou résultats définis sur la base du diagnostic consolidé par secteur, des problèmes identifiés et analysés aussi bien au niveau village et espace urbain qu'au niveau de l'Institution communale

De chacun des axes stratégiques / résultats retenus, il a été élaboré un Cadre Logique (CL) par secteur comportant diverses activités dont la réalisation concrétisera la mise en œuvre du PCD. Cette mise en œuvre nécessitera une mobilisation des moyens, évalués à **13 093 191 000** FCFA.

Des CL, il a été établi le PIA (Plan Investissement Annuel) sur la base des ressources mobilisables évaluées à environ **391 816 520** FCFA pour l'année 2014. Ensuite, une conjecture sur les potentielles ressources de la Commune a permis d'établir le CDMT pour une période de 03 années, pour une valeur de **1 117 670 000** FCFA.

La mise en œuvre et le suivi du PCD se fera à travers l'opérationnalisation du dispositif de suivi-évaluation et la valorisation de son plan de communication ; sous l'impulsion des instances communales et avec le soutien de toutes les parties prenantes à quelques niveaux que ce soit.



BIBLIOGRAPHIE

BIBLIOGRAPHIE

1. PDC Bafia
2. Guide Méthodologique d'Approche Participative
3. DIc validé Bafia
4. DEUC validé Bafia
5. Rapport consolidé validé Bafia
6. Recensement Général des populations 2005 actualisé



ANNEXES

ANNEXES

ANNEXE 1 : fiches de projets du PIA

Fiche N°001

01	Titre du microprojet	Réhabilitation de l'adduction d'eau
02	Localisation	Bafia
03	Objet du microprojet	Faciliter l'accès à l'eau potable
04	Bénéficiaire du microprojet	Population de la Commune
05	Coût du microprojet	1 090 000 000 FCFA
06	Impact du microprojet	
07	Date probable de démarrage	Novembre 2015
08	Source de financement	BAD, Commune et population

Fiche N°002

01	Titre du microprojet	Construction des toilettes genrées
02	Localisation	Rigama (marché Djoumba)
03	Objet du microprojet	Améliorer les conditions de salubrité des espaces publics
04	Bénéficiaire du microprojet	Population de la Commune
05	Coût du microprojet	3 333 333 FCFA
06	Impact du microprojet	
07	Date probable de démarrage	Novembre 2015
08	Source de financement	BAD, Commune

Fiche N°003

01	Titre du microprojet	Construction des toilettes genrées
02	Localisation	Biaberebe (station total)
03	Objet du microprojet	Améliorer les conditions de salubrité des espaces publiques
04	Bénéficiaire du microprojet	Population de la Commune
05	Coût du microprojet	3 333 333 FCFA
06	Impact du microprojet	
07	Date probable de démarrage	Novembre 2015
08	Source de financement	BAD, Commune

Fiche N°004

01	Titre du microprojet	Construction des toilettes genrées
02	Localisation	Biaberebe (Marché du soir)
03	Objet du microprojet	Améliorer les conditions de salubrité des espaces publics
04	Bénéficiaire du microprojet	Population de la Commune
05	Coût du microprojet	3 333 333 FCFA
06	Impact du microprojet	
07	Date probable de démarrage	Novembre 2015
08	Source de financement	BAD, Commune

Fiche N°005

01	Titre du microprojet	Construction d'un bloc latrine
02	Localisation	Donenkeng 2 (Marché)
03	Objet du microprojet	Améliorer les conditions de salubrité des espaces publics
04	Bénéficiaire du microprojet	Population de la Commune
05	Coût du microprojet	5 633 091 FCFA
06	Impact du microprojet	
07	Date probable de démarrage	Novembre 2015
08	Source de financement	PNDP, Commune

Fiche N°006

01	Titre du microprojet	Construction d'un forage équipé d'une PMH
02	Localisation	Donenkeng 2 (Marché)
03	Objet du microprojet	Faciliter la pratique du commerce
04	Bénéficiaire du microprojet	Population de la Commune
05	Coût du microprojet	8 269 988 FCFA
06	Impact du microprojet	
07	Date probable de démarrage	Novembre 2015
08	Source de financement	PNDP, Commune

Fiche N°007

01	Titre du microprojet	Construction d'un pont
02	Localisation	Taro
03	Objet du microprojet	Désenclaver les bassins de production
04	Bénéficiaire du microprojet	Population de la Commune
05	Coût du microprojet	27 380 993 FCFA
06	Impact du microprojet	
07	Date probable de démarrage	Juin 2015
08	Source de financement	PNDP, Commune

Fiche N°008

01	Titre du microprojet	Construction d'un hangar de marché
02	Localisation	Donenkeng 2
03	Objet du microprojet	Améliorer les conditions de pratique du commerce
04	Bénéficiaire du microprojet	Population de la Commune
05	Coût du microprojet	24 186 581 FCFA
06	Impact du microprojet	
07	Date probable de démarrage	Juin 2015
08	Source de financement	PNDP, Commune

Fiche N°009

01	Titre du microprojet	Aménagement de la décharge publique
02	Localisation	Rimis
03	Objet du microprojet	Améliorer la gestion des déchets dans l'espace Commune
04	Bénéficiaire du microprojet	Population de la Commune
05	Coût du microprojet	500 000 000 FCFA
06	Impact du microprojet	
07	Date probable de démarrage	Novembre 2015
08	Source de financement	BAD, Commune

Fiche N°010

01	Titre du microprojet	Equipement en bureaux de maître EP
02	Localisation	Bigna
03	Objet du microprojet	Améliorer les conditions de travail du personnel enseignant
04	Bénéficiaire du microprojet	Population de la Commune
05	Coût du microprojet	250 000 FCFA
06	Impact du microprojet	
07	Date probable de démarrage	Juillet 2015
08	Source de financement	BIP

Fiche N°011

01	Titre du microprojet	Equipement en bureaux de maître à l'EP Annexe de Bafia Gpe 1
02	Localisation	Rimis II
03	Objet du microprojet	Améliorer les conditions de travail du personnel enseignant
04	Bénéficiaire du microprojet	Population de la Commune
05	Coût du microprojet	250 000 FCFA
06	Impact du microprojet	
07	Date probable de démarrage	Juillet 2015
08	Source de financement	BIP

Fiche N°012

01	Titre du microprojet	Equipement de deux salles de classe en 60 tables bancs à l'EP Annexe de Bafia Gpe 1
02	Localisation	Rimis II
03	Objet du microprojet	Améliorer les conditions de scolarisation des élèves
04	Bénéficiaire du microprojet	Population de la Commune
05	Coût du microprojet	1 800 000 FCFA
06	Impact du microprojet	
07	Date probable de démarrage	Juillet 2015
08	Source de financement	BIP

Fiche N°013

01	Titre du microprojet	Equipement de deux salles de classe en 60 tables bancs
02	Localisation	Bigna
03	Objet du microprojet	Améliorer les conditions de scolarisation des élèves
04	Bénéficiaire du microprojet	Population de la Commune
05	Coût du microprojet	1 800 000 FCFA
06	Impact du microprojet	
07	Date probable de démarrage	Juillet 2015
08	Source de financement	BIP

Fiche N°014

01	Titre du microprojet	Construction de deux salles de classe à l'EP de Bigna
02	Localisation	Bigna
03	Objet du microprojet	Améliorer le ratio élèves salle de classe
04	Bénéficiaire du microprojet	Population de la Commune
05	Coût du microprojet	20 000 000 FCFA
06	Impact du microprojet	
07	Date probable de démarrage	Juin 2015
08	Source de financement	BIP

Fiche N°015

01	Titre du microprojet	Construction de deux salles de classe à l'EPA de Bafia
02	Localisation	Rimis II
03	Objet du microprojet	Améliorer le ratio élèves salle de classe
04	Bénéficiaire du microprojet	Population de la Commune
05	Coût du microprojet	20 000 000 FCFA
06	Impact du microprojet	
07	Date probable de démarrage	Juin 2015
08	Source de financement	BIP

Fiche N°016

01	Titre du microprojet	Réhabilitation d'un km de route dans la Commune de Bafia
02	Localisation	Bafia
03	Objet du microprojet	Faciliter les déplacements des personnes et des biens
04	Bénéficiaire du microprojet	Population de la Commune
05	Coût du microprojet	27 778 000 FCFA
06	Impact du microprojet	
07	Date probable de démarrage	Mai 2015
08	Source de financement	BIP

Fiche N°017

01	Titre du microprojet	Appui financier Société Coopérative des Femmes Agricoles "SOCAF/COOP-CA"
02	Localisation	Bafia
03	Objet du microprojet	Encourager l'esprit d'entrepreneuriat des populations
04	Bénéficiaire du microprojet	Adhérent de société coopérative
05	Coût du microprojet	2 000 000 FCFA
06	Impact du microprojet	
07	Date probable de démarrage	Mai 2015
08	Source de financement	BIP

Fiche N°018

01	Titre du microprojet	Appui financier Société Coopérative des Développement Agricole du centre "SOCODEAC/COOP-CA"
02	Localisation	Bafia
03	Objet du microprojet	Encourager l'esprit d'entrepreneuriat des populations
04	Bénéficiaire du microprojet	Adhérent de la société coopérative
05	Coût du microprojet	2 000 000 FCFA
06	Impact du microprojet	
07	Date probable de démarrage	Mai 2015
08	Source de financement	BIP

Fiche N°019

01	Titre du microprojet	Appui financier Association des Artisans couturier du Mbam et Inoubou "ACOUMI"
02	Localisation	Bafia
03	Objet du microprojet	Encourager l'esprit d'entrepreneuriat des populations
04	Bénéficiaire du microprojet	Adhérent de la société coopérative
05	Coût du microprojet	2 000 000 FCFA
06	Impact du microprojet	
07	Date probable de démarrage	Mai 2015
08	Source de financement	BIP

Fiche N°020

01	Titre du microprojet	Réhabilitation de l'artère Stade- plateau Maicha (1 km)
02	Localisation	Espace urbain (Bafia)
03	Objet du microprojet	Améliorer l'état de la voirie urbaine
04	Bénéficiaire du microprojet	Population de la Commune
05	Coût du microprojet	5 058 824 FCFA
06	Impact du microprojet	
07	Date probable de démarrage	Décembre 2015
08	Source de financement	Commune

Fiche N°021

01	Titre du microprojet	Réhabilitation de l'artère Biaberebe- Tiasso (2,5 km)
02	Localisation	Espace urbain (Bafia)
03	Objet du microprojet	Améliorer l'état de la voirie urbaine
04	Bénéficiaire du microprojet	Population de la Commune
05	Coût du microprojet	12 647 060 FCFA
06	Impact du microprojet	
07	Date probable de démarrage	Décembre 2015
08	Source de financement	Commune

Fiche N°022

01	Titre du microprojet	Réhabilitation de l'artère Compagnie de Gendarmerie- entrée du petit séminaire-carrefour boulangerie Levi bord (5 km)
02	Localisation	Espace urbain (Bafia)
03	Objet du microprojet	Améliorer l'état de la voirie urbaine
04	Bénéficiaire du microprojet	Population de la Commune
05	Coût du microprojet	25 294 120 FCFA
06	Impact du microprojet	
07	Date probable de démarrage	Décembre 2015
08	Source de financement	Commune



Photo 5 : photo de famille lors de l'atelier de planification



Photo 6 : Mot d'ouverture de l'atelier de planification par monsieur le Préfet du Mbam et Inoubou



Photo 7 : Séance de travail des sectoriels, conseillers, chefs traditionnels et présidents des CC




Photo 8 : Mot de bienvenue de Monsieur le Maire de Bafia



Photo 9 , séance de travail de monsieur le Maire, conseillers, sectoriels

