

REPUBLIQUE DU CAMEROUN

-----  
*Paix – Travail – Patrie*  
-----

Ministère de l'Economie, de la Planification  
et de l'Aménagement du Territoire

-----  
Région du Centre  
-----

Département de la Mefou-Afamba

-----  
COMMUNE D'ESSE  
-----



REPUBLIC OF CAMEROON

-----  
*Peace – Work – Fatherland*  
-----

Ministry of Economy, Planning and  
Regional Development

-----  
Centre Region  
-----

Mefou-Afamba Division

-----  
ESSE COUNCIL  
-----

---

## PLAN COMMUNAL DE DEVELOPPEMENT D'ESSE



Réalisé avec l'appui :

Technique del'OAL

Financier du Programme National de  
Développement Participatif



Novembre 2013



---

## SOMMAIRE

<b>SOMMAIRE</b> .....	1
Résumé : .....	4
<b>Liste des abréviations</b> .....	<b>6</b>
<b>Liste des tableaux</b> .....	<b>9</b>
<b>Liste des annexes</b> .....	<b>11</b>
<b>I. Introduction</b> .....	<b>13</b>
I.1- Contexte et justification .....	13
I.2- Objectifs du PCD .....	13
I.3- Structure du document.....	14
Etape 1 : PRÉPARATION .....	16
<b>II.1- Préparation de l'ensemble du processus</b> .....	<b>16</b>
Etape 2 : DIAGNOSTIC PARTICIPATIF .....	17
II.2- Collecte des informations et traitement .....	17
II.3- Atelier de planification et programmation .....	18
ETAPE 6 : MISE EN ŒUVRE .....	19
Etape 7 : SUIVI EVALUATION PARTICIPATIF .....	19
II.5- Mécanisme de Suivi Evaluation .....	19
III- PRESENTATION SOMMAIRE DE LA COMMUNE .....	22
<b>III-1-1- INFORMATIONS GENERALES SUR LA COMMUNE</b> .....	<b>22</b>
III.2- MILIEU BIOPHYSIQUE .....	23
<b>III.2.1- Climat</b> .....	<b>23</b>
<b>III.2.2- Relief</b> .....	<b>23</b>
<b>III.2.3- Sols</b> .....	<b>23</b>
<b>III.2.4- Hydrographie</b> .....	<b>24</b>
<b>III.2.6- La faune</b> .....	<b>24</b>
III.3- MILIEU HUMAIN.....	24
<b>III.3.1- Historique</b> .....	<b>24</b>
<b>III.3.2- Données démographiques</b> .....	<b>25</b>
<b>III.3.4- Principaux services de l'espace communal</b> :.....	<b>26</b>
<b>III.5- PRINCIPALES POTENTIALITES ET RESSOURCES DE LA COMMUNE</b> .....	<b>30</b>
<b>IV.1- Synthèse du DIC</b> .....	<b>36</b>
<b>IV.1.1- Synthèse du DIC en matière de gestion des ressources humaines</b> : .....	<b>36</b>
<b>IV.1.2- Synthèse du DIC en matière de gestion financière</b> .....	<b>38</b>
IV-1-5- Synthèse du DIC en matière de gestion du patrimoine communal .....	40
IV-1-6- Synthèse du DIC en matière de gestion des relations .....	42
IV-2- SYNTHESE DES DONNEES COLLECTEES SUR LA PETITE ENFANCE .....	43
IV-3- SYNTHESE DES DONNEES SUR LES CHANGEMENTS CLIMATIQUES.....	45

---

IV-4- PROBLEMES ET BESOINS CONSOLIDES PAR SECTEUR .....	47
<b>IV-6- TABLEAU DE SYNTHESE DES 08 MICROPROJETS PRIORITAIRES PAR VILLAGES ET AU NIVEAU DE L'ESPACE URBAIN .....</b>	<b>66</b>
V.1.1- Vision de développement de Commune d'Essé : .....	79
V.1.1.1- Objectif global.....	79
V.2- Cadre logique par secteur .....	80
V.3- COUT ESTIMATIF DU PCD A L'HORIZON 2024 .....	158
<b>VI.2- CADRE ET PLAN SOMMAIRE DE GESTION ENVIRONNEMENTAL DU CDMT .....</b>	<b>167</b>
VI.2.1- CADRE SOMMAIRE DE GESTION ENVIRONNEMENTAL DU CDMT .....	167
VI.2.2- CADRE SOMMAIRE DE GESTION SOCIAL DU CDMT .....	169
VI.2.3- TABLEAU DU PLAN DE GESTION SOMMAIRE ENVIRONNEMENTAL DU CDMT .....	170
VI-3- PLAN D'INVESTISSEMENT ANNUEL.....	173
VI-3-1- RESSOURCES MOBILISABLES.....	174
<b>VI.3.3- Plan opérationnel en faveur des populations vulnérables .....</b>	<b>179</b>
<b>VII.1. Composition et attributions du comité de suivi-évaluation du PCD .....</b>	<b>182</b>
<b>VII.1.1 Missions/ Attributions du Comité de suivi-évaluation .....</b>	<b>182</b>
<b>VII.1.2- Composition du Comité de suivi .....</b>	<b>182</b>
VII.1.3- Les acteurs de la mise en œuvre du PCD .....	<b>183</b>
<b>VII.1.5- Dispositif, Outils et Fréquence du Reporting. ....</b>	<b>185</b>
VII.1.6- Mécanisme de préparation du PIA et de révision du PCD .....	<b>186</b>
Annexe 1 : Photo .....	197
Annexe 2 : .....	199
Fiches de projets issues du PIA 2014 de la Commune d'ESSE .....	200

# RESUME

## Résumé :

Dans le cadre du processus de décentralisation consacré par la Constitution de 1996 et promu dans les faits par les lois relatives à l'orientation de la décentralisation et applicables aux Communes et aux Régions, le Gouvernement Camerounais a conçu et mis en place, avec le concours des Bailleurs de fonds, le Programme National de Développement Participatif (PNDP).

Il s'agit, pour cet Organisme, de doter les Collectivités Territoriales Décentralisées des moyens d'une participation effective au processus de développement à travers le renforcement des capacités techniques et financières, notamment avec l'élaboration du PCD et le cofinancement des microprojets issus de la démarche participative.

Il est ainsi question d'élaborer un document de base, le Plan Communal de Développement (PCD) dont l'objectif global est de doter la Commune d'une vision de développement élaborée à l'issue d'un processus participatif. Il permet l'organisation des acteurs locaux autour d'un programme commun, pour gérer de manière rationnelle et transparente, les ressources de la Collectivité. Cet outil essentiel dans le processus participe d'une recherche active des voies et moyens permettant à la Commune de booster son propre développement, aussi bien sur le plan socio économique que culturel.

Dans une démarche méthodologique participative, l'Exécutif communal, les Conseillers Municipaux, les cadres de la Commune, l'Autorité de tutelle, les Sectoriels, les Hommes politiques, les Autorités traditionnelles, les Elites de la localité, les Représentants d'associations, les Acteurs économiques ont fortement contribué à la réussite des différentes étapes du processus d'élaboration du PCD de la Commune d'ESSE qui en comporte sept :

### **1. La préparation de l'ensemble du processus**

### **2. Le diagnostic participatif conduit dans 28 secteurs préalablement définis et comportant :**

- L'élaboration du Diagnostic Institutionnel Communal (DIC) ;
- L'élaboration du Diagnostic de l'Espace Urbain Communal (DEUC) ;
- L'élaboration du Diagnostic Participatif Niveau Village (DPNV) ;

### **3. La Planification,**

### **4. La mobilisation des ressources**

### **5 La programmation**

### **6. La mise en œuvre du PCD**

### **7. Le suivi évaluation participatif**

Le diagnostic participatif (DIC, DEUC et DPNV) a permis d'identifier les différents problèmes qui minent le développement de la Commune d'Essé.

Certes il existe des problèmes dans chacun des 28 secteurs étudiés ; toutefois les préoccupations majeures portent sur :

L'insuffisance des infrastructures routières et le très mauvais état de celles existantes ;

- Le très faible accès des villages au réseau électrique (7 sur 58) ;
- L'insuffisance des infrastructures sanitaires (11 centres de santé dont 8 fonctionnels et 3 inachevés) et des centres sociaux (1 orphelinat);

La consolidation des résultats du diagnostic nous a conduits à formuler au niveau communal, les différents problèmes relevés par secteur, nous les avons analysés et avons défini une esquisse de solutions endogènes à chacun.

Il en ressort ainsi que, sur le plan économique il s'agit de mieux organiser et de promouvoir d'une part les activités agricoles (cultures vivrières et de rente) et d'autre part l'exploitation des gisements de pierres et de latérite. Ces activités pourraient créer un grand nombre d'emplois à l'horizon 2024. Concernant les services sociaux de base, il a été question d'élaborer des stratégies sectorielles permettant à la majorité de la population d'y avoir un accès plus facile. Ces stratégies ont pris en compte non seulement l'aspect genre, mais également la résolution des problèmes qui touchent les couches de population les plus vulnérables dont la petite enfance.

S'agissant des micros projets identifiés dans chaque village, leur examen a tenu compte des impacts socio environnementaux possibles aussi bien à la réalisation des ouvrages qu'à leur exploitation.

Les aspects socio environnementaux devraient être pris en compte avant et pendant l'identification des projets.

Au niveau de l'Institution communale, un plan de formation et de renforcement des capacités des différentes parties prenantes (Exécutif municipal, Conseillers municipaux, Agents communaux) a été élaboré en vue d'améliorer l'efficacité de la gestion de la Commune et d'apporter un mieux vivre aux populations.

Le présent PCD qui définit la vision de la Commune à l'horizon 2024, est un document de stratégie globale intégrée, socle de toute action à engager dans les dix (10) prochaines années pour le développement de la Commune.

Sa mise en œuvre nécessitera la mobilisation d'importantes ressources financières évaluées à environ 17 104 000 000 Fcfa.

Un Cadre de Dépenses à Moyen Terme (CDMT) a été élaboré sur la base des ressources mobilisables. En effet, ces ressources ont été calculées sur la base des recettes moyennes de la Commune sur une période de trois ans. On y trouve la liste des besoins par secteur et par village ainsi que la liste des projets prioritaires retenus dans les villages. Il s'étend sur une période de trois ans.

Le Plan d'Investissement Annuel (PIA) encore dénommé Plan de Campagne, donne la liste des projets à réaliser au cours de la première année du PCD, sur la base des ressources disponibles et mobilisables. Pour la Commune d'ESSE, la mise en œuvre du PIA en 2014 nécessitera des ressources évaluées à environ 126 000 000 Fcfa.

En vue de permettre à la Commune de s'informer et de rendre compte aux populations du niveau de mise en œuvre du PCD, un dispositif de Suivi-Evaluation au niveau communal a été mis en place et un Plan de Communication Communale élaboré.

## LISTE DES ABRÉVIATIONS

<b>A1 :</b>	Premier Adjoint au Maire
<b>A2 :</b>	Deuxième Adjoint au Maire
<b>AD :</b>	à déterminer
<b>AES SONEL:</b>	American Energy Society – Société Nationale d'Electricité du Cameroun
<b>AGR :</b>	Activités Génératrices de Revenus
<b>APE :</b>	Association des Parents d'Elèves
<b>BIP :</b>	Budget d'Investissement Public
<b>CC :</b>	Comité de Concertation
<b>CCSE :</b>	Comité Communal de Suivi Evaluation
<b>CL :</b>	Cadre Logique
<b>LLCS :</b>	Comité Local de Lutte Contre le SIDA
<b>CDMT :</b>	Cadre de Dépenses à Moyen Terme
<b>CMPJ :</b>	Centre de Multifonctionnel de Promotion des Jeunes
<b>CNLS :</b>	Comité National de Lutte contre le SIDA
<b>CRP :</b>	Cellule Régionale du Programme
<b>DEUC :</b>	Diagnostic de l'Espace Urbain Communal
<b>DIC :</b>	Diagnostic Institutionnel Communal
<b>DR :</b>	Délégation Régionale
<b>DPNV :</b>	Diagnostic Participatif Niveau Village
<b>FEICOM :</b>	Fonds Spécial d'Equipement et d'Intervention Intercommunale
<b>GIC :</b>	Groupe d'Initiative Commune
<b>ISS :</b>	Interview Semi Structurée
<b>IST :</b>	Infection Sexuellement Transmissible
<b>MINADER :</b>	Ministère de l'Agriculture et du Développement Rural
<b>MINAS :</b>	Ministère des Affaires Sociales
<b>MINADT :</b>	Ministère de l'Administration Territoriale et de la Décentralisation
<b>MINCOM :</b>	Ministère de la Communication

<b>MINCOMMERCE :</b>	Ministère du Commerce
<b>MINCULT :</b>	Ministère de la Culture
<b>MINCDAF :</b>	Ministère du Cadastre, du Domaines et des Affaires Foncières
<b>MINDUH :</b>	Ministère du Développement Urbain et de l'Habitat
<b>MINEDUB :</b>	Ministère de l'Education de Base
<b>MINEE :</b>	Ministère de l'Energie et de l'Eau
<b>MINFOP :</b>	Ministère de l'Emploi et de la Formation Professionnelle
<b>MINSEEC :</b>	Ministère des Enseignements Secondaires
<b>MINSEP :</b>	Ministère des Sports et de l'Education Physique
<b>MINESUP :</b>	Ministère de l'Enseignement Supérieur
<b>MINEPNDED :</b>	Ministère de l'Environnement et de la Protection de la Nature et du Développement Durable
<b>MINEPAT :</b>	Ministère de l'Economie, de la Planification et de l'Aménagement du Territoire
<b>MINEPIA :</b>	Ministère de l'Elevage, des Pêches et des Industries Animales
<b>MINFI :</b>	Ministère des Finances
<b>MINFOF :</b>	Ministère des Forêts et de la Faune
<b>MINFOPRA :</b>	Ministère de la Fonction Publique et de la Réforme Administrative
<b>MINIMIDT :</b>	Ministère de l'Industrie, des Mines et du Développement Technologique
<b>MINJEC :</b>	Ministère de la Jeunesse et de l'Education Civique.
<b>MINJUSTICE :</b>	Ministère de la Justice
<b>MINPMEESA :</b>	Ministère des Petites et Moyennes Entreprises, de l'Economie Sociale et de l'Artisanat
<b>MINPOSTEL :</b>	Ministère des Postes et Télécommunication
<b>MINPROFF :</b>	Ministère de la Promotion de la Femme et de la Famille
<b>MINRESI :</b>	Ministère de la Recherche Scientifique et Technique
<b>MINSANTE :</b>	Ministère de la Santé Publique
<b>MINSEP :</b>	Ministère des Sports et de l'Education Physique
<b>MINTRANS :</b>	Ministère des Transports
<b>MINTP :</b>	Ministère des Travaux Publics



<b>MINTSS :</b>	Ministère du Travail et de la Sécurité Sociale
<b>OAL :</b>	Organisme d'Appui Local
<b>ONG :</b>	Organisation Non Gouvernementale
<b>PCC :</b>	Plan de Communication Communale
<b>PCD :</b>	Plan Communal de Développement
<b>PIA :</b>	Plan d'Investissement Annuel
<b>PM :</b>	Pour Mémoire
<b>PME/PMI :</b>	Petite et Moyenne Entreprise / Petite et Moyenne Industrie
<b>PNDP :</b>	Programme National de Développement Participatif
<b>PRODEPAD :</b>	Promotion pour le Développement Participatif et la Décentralisation
<b>PUGT :</b>	Plan d'Utilisation et Gestion des Terres
<b>PV :</b>	Procès Verbal
<b>RM :</b>	Receveur Municipal
<b>SDE :</b>	Service Déconcentré de l'Etat
<b>SEPO :</b>	Succès, Echec, Potentialités, Obstacles
<b>SG :</b>	Secrétaire Général
<b>SIDA :</b>	Syndrome d'Immuno Déficience Acquise
<b>TdR :</b>	Termes de Référence
<b>VIH :</b>	Virus de l'Immuno déficience Humaine

## Liste des tableaux

<b>Tableau 1 : Matrice de présentation des principaux outils utilisés</b> .....	20
Tableau 2 : Répartition des villages par groupement.....	23
Tableau 3 : Données démographique.....	26
Tableau 4 : Infrastructures scolaires.....	28
Tableau 5 : Infrastructures sanitaires.....	29
Tableau 6 : Principales ressources et potentialités.....	31
Tableau 7 : Synthèse du DIC en matière de gestion des ressources humaines.....	34
Tableau 8 : Synthèse du DIC en matière de gestion financière.....	38
Tableau 9 : Synthèse du DIC en matière de gestion du patrimoine communal.....	40
Tableau 10: Synthèse du DIC en matière de gestion des relations.....	42
Tableau 11 : Synthèse Des Données Collectées Sur La Petite Enfance .....	43
Tableau 12 : Synthèse Des Données Sur Les Changements Climatiques.....	45
Tableau 13 : Problèmes et besoins par secteur.....	47
Tableau 14 : Synthèse des microprojets prioritaires par village et de l'espace urbain.....	79
Tableau 15: <i>Cadre Logique : Secteur AGRICULTURE</i> .....	80
Tableau 16: <i>Cadre logique secteur : ELEVAGE, PÊCHE ET INDUSTRIES ANIMALES SECTEUR</i> ....	87
Tableau 17 : <i>Cadre logique secteur : SANTE</i> .....	91
Tableau 18 : <i>Cadre logique secteur : TRAVAUX PUBLICS</i> .....	95
Tableau 19 : <i>Cadre logique secteur : EDUCATION DE BASE</i> .....	100
Tableau 20 : <i>Cadre logique secteur : CULTURE</i> .....	104
Tableau 21 : <i>Cadre Logique secteur: PROMOTION DE LA FEMME ET DE LA FAMILLE</i> .....	105
Tableau 22: <i>Cadre logique secteur : AFFAIRES SOCIALES</i> .....	109
Tableau 23: <i>Cadre logique secteur : EAU</i> .....	110
Tableau 24: <i>Cadre logique secteur : ENERGIE</i> .....	115
Tableau 25 : <i>Cadre logique secteur : ENSEIGNEMENT SECONDAIRE</i> .....	117
Tableau 26 : <i>Cadre logique secteur : EMPLOI ET FORMATION PROFESSIONNELLE</i> .....	119
Tableau 27 : <i>Cadre logique secteur : TRAVAIL ET SECURITE SOCIALE</i> .....	121
Tableau 28: <i>Cadre logique secteur : TOURISME ET LOISIRS</i> .....	122
Tableau 29: <i>Cadre logique secteur : FORET ET FAUNE</i> .....	124
Tableau 30: <i>Cadre logique secteur : ENVIRONNEMENT, PROTECTION DE LA NATURE ET DEVELOPPEMENT DURABLE</i> .....	125
Tableau 31 : <i>Cadre logique secteur : DEVELOPPEMENT URBAIN ET HABITAT</i> .....	127
Tableau 32 : <i>Cadre logique secteur : CADASTRE, DOMAINE ET AFFAIRES FONCIERES</i> .....	129
Tableau 33 : <i>Cadre logique secteur : RECHERCHE SCIENTIFIQUE ET INNOVATION</i> .....	131
Tableau 34: <i>Cadre logique secteur : COMMERCE</i> .....	132
Tableau 35: <i>Cadre logique secteur : JEUNESSE ET EDUCATION CIVIQUE</i> .....	133
Tableau 36 : <i>Cadre logique secteur : SPORT ET EDUCATION PHYSIQUE</i> .....	135

---

Tableau 37 : Cadre logique secteur : <i>PME, ECONOMIE SOCIALE ET ARTISANAT</i> .....	137
Tableau 38 : Cadre logique secteur : <i>INDUSTRIE, MINES ET DEVELOPPEMENT TECHNOLOGIQUE</i> .....	139
Tableau 39 : Cadre logique secteur : <i>TRANSPORT</i> .....	141
Tableau 40 : Cadre logique secteur : <i>POSTE ET TELECOMMUNICATION</i> .....	144
Tableau 41 : Cadre logique secteur : <i>COMMUNICATION</i> .....	145
Tableau 42 : Cadre Logique secteur : <i>ADMINISTRATION TERRITORIALE, DECENTRALISATION, SECURITE ET MAINTIEN DE L'ORDRE</i> .....	146
Tableau 43 : Cadre Logique secteur : <i>ENSEIGNEMENT SUPERIEUR</i> .....	149
Tableau 45 : Cadre Logique secteur : <i>ECONOMIE LOCALE</i> .....	155
Tableau 46 : <i>COUT ESTIMATIF DU PCD</i> .....	158
Tableau 47 : Plan d'Utilisation et de Gestion Durable des Terres (PUGDT).....	160
Tableau 48: <i>CDMT</i> .....	164
Tableau 49 : Cadre De Gestion Environnemental Sommaire du CDMT.....	167
Tableau 50: <i>CADRE DE GESTION SOCIALE SOMMAIRE DU CDMT</i> .....	168
Tableau 51 : Plan De Gestion Sommaire Environnemental du CDMT.....	170
Tableau 52 : <b>Mobilisation des ressources pour le financement du PIA</b> .....	174
Tableau 53 : <b>Programmation Annuelle Des Projets Prioritaires</b> .....	176
Tableau 54 : Plan opérationnel en faveur des populations vulnérables.....	179
Tableau 55 : Composition du Comité de Suivi.....	182
Tableau 56 : Rôle des acteurs de la mise en œuvre du suivi évaluation.....	183
Tableau 57 : Indicateurs de suivi et d'évaluation.....	184

**LISTE DES ANNEXES**

Annexe 1 : Photos.....	197
Annexe 2 : Fiches de projets issues du PIA 2014 de la Commune D'ESSE.....	197
Annexe 3 : Programme de tenue de l'Atelier du PCD.....	
Annexe 4 : Fiches de présence du COMES (Conseillers et Sectoriels).....	
Annexe 5 : Délibération Municipale n° portant validation du PCD .....	
Annexe 6 : Note d'approbation du PCD par le DD du MINEPAT .....	
Annexe 7 : Arrêté préfectoral rendant exécutoire le PCD .....	
Annexe 8 : Membres du Comité Communal de suivi Evaluation .....	209

# INTRODUCTION

## I. INTRODUCTION

### I.1- Contexte et justification

Le processus de décentralisation, mis en œuvre sous très haute impulsion du Chef de L'Etat, Son Excellence Paul Biya suscite un engouement et des espoirs considérables auprès des populations de la base.

Avec la promulgation de trois lois de décentralisation, le 22 juillet 2004, l'une d'orientation de la décentralisation (n° 2004/017), les deux autres fixant respectivement les règles applicables aux communes (n° 2004/018) et aux régions (n° 2004/019), le cadre institutionnel favorisant la décentralisation a considérablement évolué. Dans un contexte d'émergence du Cameroun à l'horizon 2035, la décentralisation est inscrite comme l'une des priorités de la politique gouvernementale qui vise de manière générale à relancer la croissance et à lutter contre le chômage. Pour rendre plus efficace le processus de décentralisation, l'état a prescrit, à travers le Document de Stratégie pour la Croissance et l'Emploi (DSCE), le transfert effectif des compétences aux Collectivités Territoriales Décentralisées (CTD) dans les meilleurs délais ; le renforcement des capacités des élus et des techniciens locaux de ces collectivités territoriales et le renforcement de la fonctions de planification de l'Etat par l'instauration systématique, au niveau local, des Plans Communaux de Développement (PCD) qui serviront de cadre de dialogue, de mise en cohérence et d'accueil des appuis de l'Etat central au développement local.

Pour une meilleure efficacité dans les manœuvres gouvernementales, le transfert des responsabilités aux Communes ne saurait se faire d'une manière spontanée. C'est ainsi qu'avec l'aide des partenaires au développement, le Gouvernement du Cameroun met en œuvre le PNDP afin de permettre aux Communes de prendre leurs responsabilités dans le processus progressif de décentralisation, afin de doter celle-ci des moyens d'une participation effective au processus de développement.

Dans ce cadre, et en raison des nouveaux défis auxquels les Communes fragiles et peu outillées devront faire face, le Programme National de Développement Participatif (PNDP) prévoit dans sa stratégie d'intervention d'utiliser des Organismes d'Appui Local (OAL) pour accompagner les Communes dans le processus de planification dont la finalité est l'actualisation du PDC et l'élaboration d'un PCD (Plan Communal de Développement).

En effet, le PCD est un document constitué d'un ensemble d'objectifs et d'actions projetés par une Commune donnée, suivant une périodicité déterminée (court, moyen ou long terme) et une allocation précise des ressources disponibles ou attendues. C'est un outil essentiel dans le processus participatif d'une recherche active du développement économique et social d'une Commune.

### I.2- Objectifs du PCD

Le Plan Communal de Développement (PCD) est un programme d'action qui permet à une Commune de matérialiser sa vision du développement en tenant compte de ses potentialités et contraintes.

De manière spécifique, le PCD a pour objectif de :

- Réaliser la monographie de la Commune ;
- Mener un diagnostic participatif ;
- Elaborer une planification stratégique;
- Présenter les ressources mobilisables par la Commune ;
- Programmer les investissements ;
- Elaborer le cadre socio-environnemental sommaire des investissements du CDMT ;
- Mettre en place un dispositif de suivi évaluation de la mise en œuvre ;

### **I.3- Structure du document**

Le présent rapport des travaux sur le terrain a trait à la présentation des données consolidées du diagnostic participatif élaboré dans les cinquante huit (58) villages que compte la Commune d'ESSE. Il comporte les principales articulations ci-après :

- 1. Résumé ;**
- 2. Introduction ;**
- 3. Méthodologie ;**
- 4. Présentation sommaire de la Commune ;**
- 5. Synthèse des résultats du diagnostic participatif ;**
- 6. Planifications des activités issues de l'analyse des problèmes ;**
- 7. Programmation ;**
- 8. Description du mécanisme de suivi évaluation mis en place ;**
- 9. Elaboration d'un plan de communication sur la mise en œuvre du PCD ;**
- 10. Conclusion ;**
- 11. Annexes.**

# APPROCHE METHODOLOGIQUE



## II- APPROCHE METHODOLOGIQUE APPLIQUEE

Considérant les objectifs de la mission et les résultats attendus ci-dessus mentionnés d'une part, les acquis des différents séminaires organisés par le PNDP ainsi que d'autres formations sur « la planification locale » d'autre part, le schéma général de la démarche méthodologique que nous avons appliquée est basée sur une approche systémique telle que préconisée par le PNDP dans son Manuel d'Exécution et dans le Guide Méthodologique du MINEPAT d'Approche Participative ainsi que sur les expériences des missions similaires que nous avons effectuées .

Elle est articulée autour de sept principales étapes :

### Etape 1 : PRÉPARATION

#### II.1- Préparation de l'ensemble du processus

La préparation de l'ensemble du processus débuta par une phase qui a duré du 28 Décembre 2012 au 28 Février 2013. Cette phase a consisté en une large campagne de sensibilisation et d'information conduite par les Experts (03) du GIC PRODEPAD. Au cours de celle-ci, les cinquante huit (58) villages que comporte la Commune d'ESSE ont été parcourus :

- ☞ Le 13 Février 2013, des contacts sont pris avec l'Exécutif municipal de la Commune d'ESSE. Au cours de cette rencontre, il était question de :
  - Examiner le cahier des charges de l'OAL ;
  - Présenter et discuter sur l'approche méthodologique à appliquer sur le terrain ;
  - Recueillir les premières informations de base sur la Commune ;
  - Arrêter les modalités de signature du contrat ;
  - Des dispositions relatives à la mise en place du Comité de Pilotage (COPIL).

Afin d'enrichir et d'harmoniser les capacités de nos Experts en matière de planification communale, Deux séances de travail rassemblant les membres de notre équipe d'intervention ont été organisées les 10 et 14 Février 2013,

Le 15 Février 2013, au cours d'une séance de travail avec le Maire et le Secrétaire Général, les contours de l'espace urbain ont été définis, la date de lancement officiel de la mission a été arrêtée pour le 19 février.

- ☞ Du 06 au 11 Mars 2013, rencontre avec les autorités administratives, sensibilisation des autres parties prenantes et distribution des convocations et du programme de passage des équipes d'animation de l'OAL dans les villages.
- ☞ Le lancement officiel des travaux de planification, initialement prévue le 19 février a finalement eu lieu le 03 Mai 2013 dans la salle des Actes de l'Hôtel de Ville d'Esse, par le Préfet du Département de la Mefou et Afamba, en présence de nombreux sectoriels, du PNDP, autorités traditionnelles et de nombreux curieux.
- ☞ Les 15 et 16 Mai 2013, s'est tenue la formation des membres du Copil Entre autre, nous avons pu établir en collaboration avec ceux-ci :
  - La liste des participants à inviter à l'atelier de lancement du processus ;

- Le budget de l'Atelier ;
- Les dates et lieu de tenue des travaux ;
- Les invitations à envoyer ;
- Les commodités et facilités à réunir.

Le 23 Mai 2013 deux séances de travail rassemblant les membres de notre équipe d'intervention. Au cours de chacune d'elles, des exposés suivis de débats, de discussions et d'explications ont été présentés dans une optique de partage et d'enrichissement mutuel.

## **Etape 2 : DIAGNOSTIC PARTICIPATIF**

### **II.2- Collecte des informations et traitement**

Du 25 Mai au 13 Juillet 2013, nos équipes ont été déployées sur le terrain suivant une programmation préétablie. Elles ont conduit de manière participative d'une part en plénières et d'autre part en ateliers mixtes et/ou socioprofessionnels de multiples séances de travail dans les villages.

Il s'est agi pour les participants d'identifier les problèmes qui se posent à eux dans leur village dans vingt huit (28) secteurs préalablement identifiés, de les analyser à partir des arbres à problème et d'en rechercher des solutions endogènes.

Elle s'est déroulée en trois phases :

- L'élaboration du Diagnostic Institutionnel Communal (DIC) ;
- L'élaboration du Diagnostic de l'Espace Urbain Communal (DEUC) ;
- Le Diagnostic Participatif Niveau Village (DPNV) ;
- La localisation des infrastructures par GPS.

Après avoir identifié et reformulé les problèmes dans chacun des 28 secteurs, l'exercice a consisté, dans un premier temps, à les analyser et à formuler les solutions endogènes à ceux-ci. Par la suite, les participants, par groupes mixtes et assistés des Experts de l'OAL, ont procédé à la formulation des activités principales nécessaires pour atteindre les résultats.

Dans un deuxième temps, les participants, par groupes mixtes, ont procédé à la programmation des activités retenues sur trois ans dans les trente deux secteurs, et à une estimation en valeur des actions relatives à chaque résultat inscrit pour la première année, et enfin à l'identification de projets à monter, en vue de la recherche de financements.

### **Phase du Diagnostic Institutionnel Communal (DIC)**

Cette phase a été conduite de manière participative à travers, d'une part, le recueil et l'exploitation des documents, mis à notre disposition par l'Exécutif communal et le personnel de la Commune. D'autre part, une tenue des séances de travail individuelles et ciblées, en vue d'amener les acteurs

communaux, à faire une auto analyse de l'organisation et de la gestion de leur Institution, a été menée.

Il s'est agi globalement de faire une analyse de la situation sur les ressources financières, les ressources humaines et la gestion du patrimoine communal à travers la collecte des informations à partir des fiches types, des interviews..., D'en relever les atouts, les potentialités, les contraintes et les obstacles et de définir des axes stratégiques de développement. Elle a débutée le 25 Mai 2013 et c'est achevé le 06 Juin 2013.

### **Phase du diagnostic de l'espace urbain**

Il s'est agi, au cours de cette phase, d'identifier les problèmes qui se posent de façon spécifique à la zone urbaine de la Commune. A cet effet, hormis les outils classiques usuellement utilisés (Fiche de collecte des données de base, Cartographie, Diagrammes de Venn, SEPO, arbres à problème, Transect...), des supports spécifiques tels que la matrice des corps de métier, la carte de vulnérabilité ont été élaborées. Elle a duré du 25 Mai au 06 Juin 2013. Nous avons effectué un repérage des différentes infrastructures par GPS.

### **Phase du diagnostic niveau village**

Au niveau village, cette phase c'est dérouler du 25 Juin au 13 Juillet 2013, elle a consisté à identifier les problèmes qui se posent avec acuité dans les 56 villages, de les reformuler, les analyser et d'en tirer les solutions endogènes, et les idées de microprojets (5 sociaux et 3 économiques) à partir des outils classiques dont la matrice est présentée dans le tableau 1, Egalement d'identifier les différentes infrastructures présentent dans les villages et de relever leur coordonnées GPS.

### **Consolidation des données du diagnostic**

Il s'est agi, à travers des tableaux synthèses, d'organiser et de regrouper par secteur et par village, les données des résultats du diagnostic participatif. Celles-ci ont été consolidées par celles issues des relevés GPS collectés dans les 58 villages qui composent la Commune d'Esse.

Par la suite, au cours d'un atelier de deux jours, les parties prenantes composées de l'Exécutif municipal, du personnel communal, des Conseillers Municipaux et des sectoriels, des membres du CoPiL, les Présidents des CC ont, après discussion et amendements, validé le rapport consolidé des données du diagnostic participatif. Précisons que l'identification des problèmes a concerné les vingt huit secteurs préalablement définis par le PNDP ainsi que les problèmes relatifs à la petite enfance et au changement climatique.

## **II.3- Atelier de planification et programmation**

Sur la base des données issues de la consolidation des données récoltées, les Cadres Logiques (CL) préalablement établis ont été transmis aux sectoriels qui les ont examinés. Lors de l'atelier de planification qui c'est déroulé du 24 au 26 novembre 2013, à l'hôtel de ville d'Essé en présence de

nombreux sectoriels départementaux et d'arrondissement, des conseillers municipaux, quelques présidents de CC, des curieux, il a été question de les enrichir.

#### **II.4- Mobilisation des ressources :**

Cette séquence a consisté à la présentation des sources de financement que pourraient bénéficier la commune d'Essé, c'est ainsi que la parole a été passée au Maire, qui a présenté les différentes sources de financement. On a ainsi distingué les ressources propres qui ont été calculées à partir des comptes CAC (Centimes Additionnels Communaux), l'allocation PNDP et le FEICOM.

#### **II.5- Programmation :**

Dans un premier temps, sur la base des ressources mobilisables, nous avons identifié les projets prioritaires pouvant être réalisés en 2014 avec l'aide du Maire et du conseil municipal, c'est ainsi que le PIA de 2014 a été établi. Sur cette base, nous avons fait une projection sur trois ans (2015 et 2016), pour avoir les ressources que pourraient disposer la Commune d'Essé, c'est ainsi qu'on a pu élaborer les CDMT en identifiant les projets pouvant être réalisés pendant ces années.

#### **II.6- Validation du PCD**

Au cours de l'atelier du COMES tenu le 21 février 2014, il a été procédé dans un premier temps à la formation des participants par le PNDP sur les critères d'évaluation du PCD. Dans un deuxième temps, à la constitution des commissions en vue d'apprécier le PCD qui leur est présenté.

Quatre commissions ont ainsi été constituées. A l'issue des travaux en atelier chaque commission a restitué la quintessence des travaux effectués, par la suite la grille d'évaluation du PCD a été remplie en plénière par les participants, le PCD a été validé par le COMES sous réserve de l'intégration des observations relevées.

### **ETAPE 6 : MISE EN ŒUVRE**

#### **Phase de mise en œuvre**

La mise en œuvre a pour objectif l'exécution des actions programmées dans le PCD et leur Suivi et Evaluation.

Il s'est agi, de mettre en place un Comité Communal de Suivi – Evaluation (CCSE) dont les membres ont été désignés par le Maire.

Le CCSE est chargé, d'une part de mesurer le taux de réalisation des actions prévues, d'apprécier le niveau d'engagement des responsables dans leurs tâches, et d'autre part d'apprécier le niveau d'atteinte des résultats ainsi que les changements intervenus au niveau des personnes, des structures et de la Commune.

### **Etape 7 : SUIVI EVALUATION PARTICIPATIF**

#### **II.5- Mécanisme de Suivi Evaluation**

Pour cette phase, il était question, lors de l'atelier d'élaboration du PCD, de mettre en place une structure qui permette à l'organe exécutif de la Commune de suivre et rendre compte du niveau d'exécution des activités et de renforcer l'appropriation du processus d'élaboration du PCD. En d'autres termes, il s'agit d'un organe chargé de :

- Mesurer le taux de réalisation des actions prévues dans le PCD ;
- Apprécier le niveau d'engagement des responsables dans leurs tâches ;
- Apprécier le niveau d'atteinte des résultats ;
- Apprécier les changements opérés au niveau des personnes, des structures, et de la Commune ;
- Faire une évaluation périodique de la mise en œuvre du plan ;
- Rendre compte à l'Exécutif Municipal et au Conseil Municipal.

Le tableau ci-après présente la matrice des différents outils méthodologiques utilisés tout au long du processus d'élaboration du PCD.

**Tableau1 :** Matrice des différents outils utilisés

ETAPES	ACTIVITES	OUTILS UTILISES
<u>Etape 1 :</u> <b>Préparation générale</b>	Recueil des données tout le long du processus	<b>ISS</b>
		<b>Fiches de collecte des données de base</b>
<u>Etape 2 :</u> <b>Diagnostic participatif</b>	Diagnostic niveau village	<b>Cartographie du village</b>
		<b>Transect</b>
		<b>Arbre à problème</b>
		<b>Matrice des solutions endogènes</b>
		<b>Carte de mobilité</b>
		<b>Carte de vulnérabilité</b>
		<b>SEPO</b>
		<b>Fiches des problèmes liés au Changement climatique niveau village</b>
		<b>Matrice de captage de la gravité des problèmes, contraintes et identification des mesures d'adaptation aux Changements Climatiques niveau communal</b>
		<b>Matrice de prise en compte des aspects liés à la petite enfance</b>
<b>Priorisation</b>		<b>Matrice de comparaison par paire</b>
<u>Etape 3 :</u> <b>Planification</b>	Planification niveau village	<b>Tableau de planification stratégique</b>
		<b>Tableau de planification opérationnelle</b>

# PRESENTATION SOMMAIRE DE LA COMMUNE

### III- PRESENTATION SOMMAIRE DE LA COMMUNE

#### III-1 LOCALISATION DE LA COMMUNE



11.70



11.80

11.90



12.00

12.10

#### CARTE DE L'ARRONDISSEMENT D' ESSE

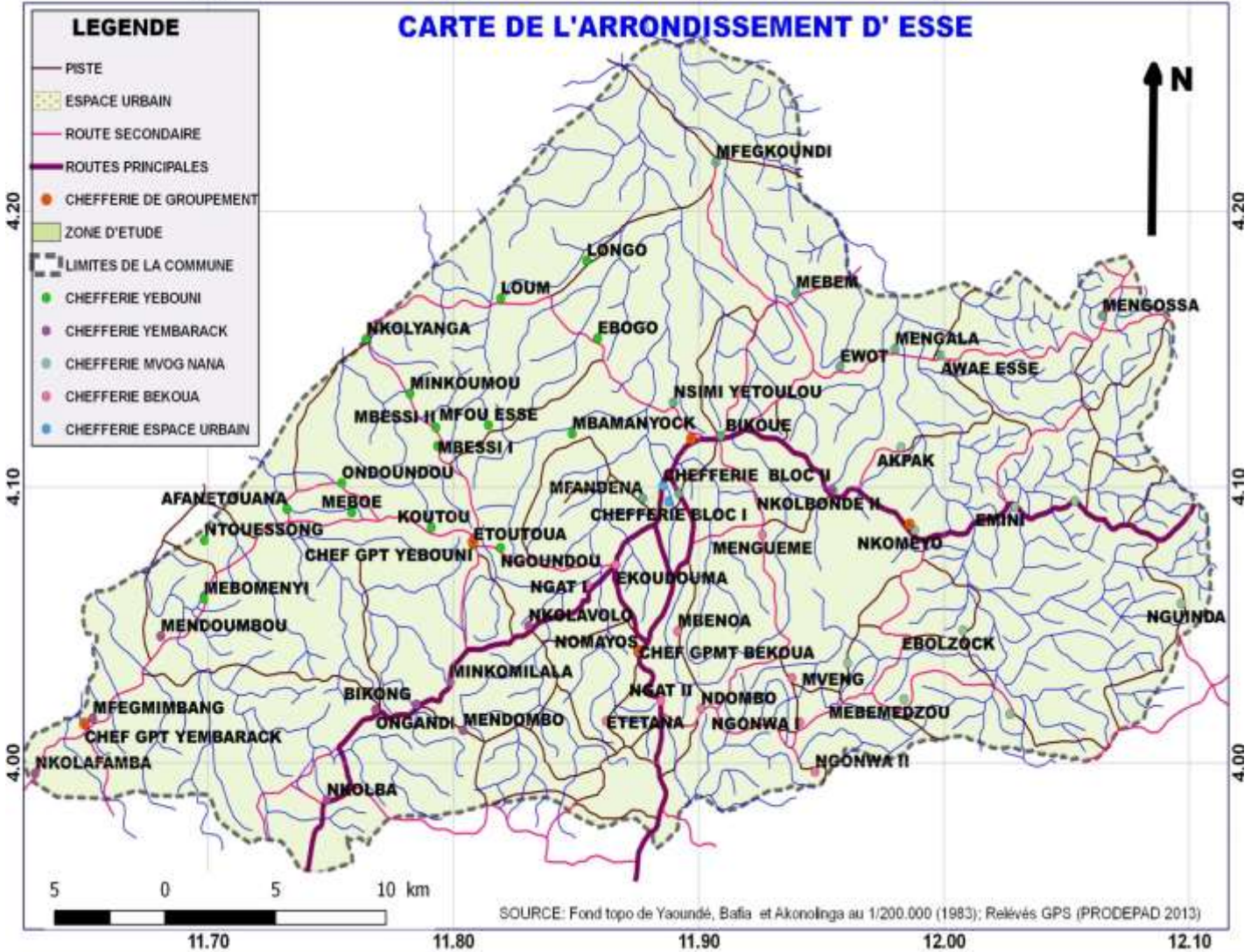


Tableau 2 : REPARTITION DES VILLAGES PAR GROUPEMENT

Groupement	Nombre de villages/Quartiers	Dénomination des villages	Principales ethnies
Esse	2	Esse Bloc I, Esse Bloc II	
Yetoulou	9	Bikoué, Ewot, Mengala, Mfandéna, Nsimi-Yetoulou, Awaé-Esse, Mfegkoundi, Mebem, Mengossa	Mvele
Yembarack	9	FegMimbang, Nkolafamba, Medoumbou, Ongandi, Bikong, Mendombo, NkolAvolo II, Minkomilala, Nkolkba	Mvele
Yembouni	17	Mbessi I, Mbessi II, Etoutoua, Ngoundou, Koutou, Meboe, Afanetouana, Ondoudou, Ebogo, Mfou-Esse, Mbamayock, Ntouessong, Mebomenyi, Loum, Minkoumou, Longo, Nkolyanga	Mvele
Mvog Nana	10	Nkomeyo, Nkolbonde I, Nkolbonde II, Akpak, Ebodoumou, Emini, Mevo-Mevo, Ebozok, Mbemedzou, Nguinda	Mvele
Bekoua	11	Ngat I, Mveng, Mengueme; Ngonwa I, Ngonwa II, Ekoumdouma, Nomayos, Mbenoa, Ngat II, Etetana, Ndombo	Mvele

### III.2- MILIEU BIOPHYSIQUE

#### III.2.1- Climat

Le climat est de type équatorial composé de quatre saisons soit : deux saisons sèches et deux saisons de pluie. Les saisons sont réparties ainsi qu'il suit :

- Une grande saison sèche, de mi Novembre à mi Mars : défrichage et préparation des terrains
- Une petite saison des pluies, de mi mars à mi Juin : semis
- Une petite saison sèche de mi Juin à Août : sécher les récoltes
- Une grande saison des pluies de Septembre à mi Novembre : récolte.

Toutefois il faut noter des plaintes des populations sur l'irrégularité des saisons qui respectent de moins en moins le calendrier culturel du fait des effets du changement climatique.

#### III.2.2- Relief

Le territoire de la Commune d'Esse se présente sous l'aspect d'un vaste plateau quelques collines. La topographie est par endroit accidentée et recouverte dans sa plus grande partie d'une forêt secondaire parsemée de jachères.

Son altitude varie entre 500 et 800 m et les sols sont de nature ferrallitique et latéritique sur terre ferme et limoneux sableux dans les bas fonds. On trouve une forte concentration de pierres et de sable.

#### III.2.3- Sols

Les sols sont dans l'ensemble peu profonds et de nature ferrallitiques et / ou argilo limoneux sur les hauteurs, sédimentaires et très riches en matière organique dans les bas fonds.



### III.2.4- Hydrographie

Le réseau hydrographique est nourri par plusieurs rivières et cours d'eau tels que : l'Afamba, l'Assamba, Meki'i, Mbessi, Nkoundi, Mebembe, l'Avo'o, riches en poissons d'espèces et crustacés divers tels : le capitaine, le tilapia, le silure, le crabe).

### III.2.5- Flore

La végétation est caractérisée par une forêt secondaire. Il s'agit d'une forêt équatoriale hémiombrophile, dense par endroit qui a connu une forte influence anthropique. On y trouve également des zones de savane et de culture. Nous rencontrons tout près des maisons des forêts secondaires dans lesquelles les populations se ravitaillent en bois de chauffage, des cultures et arbres fruitiers plantés.

### III.2.6- La faune

La faune est assez riche et constituée des espèces exotiques telles que : les serpents (boas, vipères, mambas), singes, biches, porc-épics, rat, hérisson, lièvres ...

La faune domestique est constituée de chèvres, de porcs et de la volaille dans la plupart des cas, laissés en divagation.

## III.3- MILIEU HUMAIN

### III.3.1- Historique

Entre 1870 et 1880, le colon Hans Dominik sévissait chez les Mvele. Cette grande tribu de la région coloniale du Nyong et Sanaga avait deux grandes chefferies traditionnelles avec à leurs têtes deux chefs supérieurs. Ze Mendouga basé à Awae et Ngoa Evina basé à Bikoé, un grand village situé à trois (3) kilomètre (km) d'Esse-centre. En ce temps là, le site actuel de la ville d'Esse n'était qu'une vaste savane. Lorsque le colon Hans Dominik décide de la création de cette unité administrative, il se réfère au chef supérieur Ngoa Evina qui indiqua la zone actuelle pour la la création de la ville d'Esse. Dès lors plusieurs évènements se succéderont : en 1880 le major Hans Dominik est assassiné par pendaison. Cet assassinat va susciter une vaste répression des indigènes qui s'éparpilleront en grand nombre dans la région. En 1916, au cours de la première guerre mondiale, les forces armées françaises repousseront les forces allemandes hors du Cameroun. L'administration coloniale française s'installa au Cameroun. En 1952, par décret de l'administration coloniale française, la ville d'Esse est créée. Plus tard la ville d'Esse deviendra chef lieu de la commune portant le même nom. La Commune d'Esse a ainsi vu le jour le 21 août 1952 par arrêté 537. Elle comportait les Communes d'Awae, d'Afanloum et d'Edzedouan. En 1977, par décret n° 77/23 du 29 juin 1977 la Commune D'Awae en est détachée et en 1995, celles d'Afanloum et d'Edzedouan.

### III.3.2- Données démographiques

Tableau 3 : Données démographique

Les populations d'Esse sont estimées environ à 35 000 selon la Mairie, d'après le dernier recensement général de la population elle était estimée à 26 000.

Village	Population					
	Homme	Femme	Jeune (8 de à 16 ans)	Enfant (6 à 8 ans)	Enfant (0 à 5 ans)	Total
ESSE BLOC I	298	417	357	54	65	1190
ESSE BLOC II	255	357	306	46	56	1020
BIKOUE	250	350	300	45	55	1 000
AFANETOUANA	200	280	240	36	44	800
EBOGO	125	175	150	23	28	500
ETOUTOUA	225	315	270	41	50	900
KOUTOU	150	210	180	27	33	600
LONGO	38	53	45	7	8	150
LOUM	63	88	75	11	14	250
MBAMAYOCK	120	165	143	36	39	503
MBESSI 2	100	140	120	18	22	400
MBESSI I	63	88	75	11	14	250
MEBOE	96	135	116	17	21	385
MEBOMENYI	96	135	116	17	21	385
MFOU-ESSE	57	80	69	10	13	229
MINKOUMOU	75	104	89	13	16	298
NGOUNDU	500	700	600	90	110	2 000
NKOLEYANGA	30	42	36	5	7	121
NTOUESSONG	193	270	232	35	42	772
ONDOUNDOU	300	420	360	54	66	1 200
MENGUEME	150	210	180	27	33	600
NDOMBO	125	175	150	23	28	500
NGAT I	375	525	450	68	83	1 500
NGAT II	38	53	45	7	8	150
EKOUMDOUMA	63	88	75	11	14	250
ETETANA	50	70	60	9	11	200
MBENOA	50	70	60	9	11	200
NGONWA I	75	105	90	14	17	300
NGONWA II	375	525	450	68	83	1 500
NOMAYOS	243	340	291	44	53	971
AKPAK	150	210	180	27	33	600
EBODOUMOU	56	78	67	10	12	222
EBOLZOCK	100	140	120	18	22	400
EMINI	250	300	200	45	55	850
MBEMEDZOU	25	35	30	5	6	100
MEVO-MEVO	29	41	35	5	6	116
NGUINDA	125	175	150	23	28	500
NKOLBONDE I	125	175	150	23	28	500

NKOLBONDE II	163	228	195	29	36	<b>650</b>
NKOMEYO	77	108	93	14	17	<b>309</b>
BIKONG	238	333	285	43	52	<b>950</b>
MENDOMBO	151	211	181	27	33	<b>603</b>
MENDOUMBOU	24	33	29	4	5	<b>95</b>
MFEGMIMBANG	125	175	150	23	28	<b>500</b>
MINKOMILALA	125	175	150	23	28	<b>500</b>
NKOLAFAMBA	195	273	234	35	43	<b>780</b>
NKOLAVOLO II	219	306	263	39	48	<b>875</b>
NKOLBA	375	525	450	68	83	<b>1 500</b>
ONGANDI	42	58	50	8	9	<b>167</b>
AWAE-ESSE	375	525	450	68	83	<b>1 500</b>
ESSE VILLAGE	38	53	45	7	8	<b>150</b>
EWOT	178	249	213	32	39	<b>711</b>
MEBEM	538	753	645	97	118	<b>2 150</b>
MENGALA	146	217	180	35	41	<b>619</b>
MENGOSSA	94	131	113	17	21	<b>375</b>
MFANDENA	50	70	60	9	11	<b>200</b>
MFEGKOUNDI	202	283	242	36	44	<b>808</b>
NSIMI YETOULOU	125	175	150	23	28	<b>500</b>
<b>Total</b>	<b>9 112</b>	<b>12 716</b>	<b>10 838</b>	<b>1 663</b>	<b>2 026</b>	<b>36 354</b>

Source : GIC PRODEPAD

### III.3.3- Religion

La religion chrétienne fortement marquée par le catholicisme est la plus prépondérante et représente près de 60% des adeptes religieux. A coté de celle-ci, on trouve d'autres confessions religieuses à l'instar de l'islam, et des animistes.

### III.3.4- Principaux services de l'espace communal :

La Commune d'Essé bénéficie de quelques services déconcentrés de l'Etat, on y trouve : plusieurs délégations d'arrondissement à savoir :

- une d'agriculture et du développement rural ;
- une d'élevage, de la pêche et de l'industrie animale ;
- une de la jeunesse et de l'éducation civique ;
- une des affaires sociales ;

En plus, on trouve également un poste forestier et de chasse, une Inspection d'arrondissement de l'éducation de base, une brigade de gendarmerie, une Mairie, un Hôpital de district, une sous-préfecture, une antenne ELECAM, une agence CAMPOST, une antenne réseau MTN, CAMTEL et ORANGE, deux établissements de micro finance (MC2 et Express Union), une école d'agriculture, un CMPJ (Centre Multifonctionnel de Promotion de la Jeunesse), Une station service BOCOM et un CPFF (Centre de Promotion de la Femme et de la Famille) tous situés à Essé ville.

En outre, ESSE est dotée de quelques infrastructures sociales telles que présentées dans le tableau ci-après :

Tableau 4 : Infrastructures scolaires

Village	Nom de l'école	Statut école (i)	Niveau (ii)	Année création	Effectifs élèves totaux			Effectif total enseignants			Nombre et équipement des salles de classe					Etat général des bâtiments			Ratio élèves/enseignants	Ratio élèves/salle classe	Ratio élèves/plac assise	Aménagements								Structure de gestion				
					Fille	Garçon	Total	Maître parents	Contractuel	Fonctionnaire	banc o/se ko/poto	planche	semi-dur	dur	Table-bancs	bon	passable	mauvais				point d'eau	latrines	Bac à ordures	reboisement	cloture	logt. Enst.	autres	APE	conseil d'établissement				
ESSE VILLE BLOC I	Ecole publique grpe I	PUB	3	/	210	150	360	2	3	1	0	0	2	2	120	0	4	0	60,0	90	3,00													
	Ecole publique grpe II	PUB	3	/	197	185	382	0	3	3	0	0	1	3	131		3	1	63,7	95,5	2,92													
	Ecole pub Bilingue	PUB	3	/	206	178	384	3	2	1	0	0	2	2	124	4	0	0	64,0	96	3,10													
	Ecole maternelle	PUB	0	/	77	34	111	1	0	1	0	0	0	2	51	2	0	0	55,5	55,5	2,18													
	Lycée mixte d'Esse	PUB	5	/	610	721	1331	0	15	17	0	2	1	1	444	1	1	2	41,6	332,75	3,00													
ESSE VILLE BLOC II	Ecole maternelle	PRI	0	/	44	25	69		1	1				2	25	2	0	0	34,5	34,5	2,76													
	Lycée technique d'Esse	PUB	5	/	247	296	543		7	11			2	6	177	8	0	0	30,2	67,875	3,07													
BIKOUÉ	Ecole pub de Bikoué	PUB	3	/	143	151	294	3	2	1	0	0	3	3	200	3	2	1	49,00	49,00	1,47	O	O	N	N	N	N	N	N	O	O			
BIKOUÉ	Ecole maternelle de Bikoué	PUB	0	/																														
AFANETOUANA	Ecole publique d'Afanetouana	PUB	3	/	181	171	352	0	4	2	0	0	4	2	6	3	3	6	58,67	58,67	58,67													
AFANETOUANA	CES d'Afanetouana	PUB	4	/	241	312	553	0	9	12	0	0	4	2	162	3	3	0	26,33	92,17	3,41													
EBOGO	Ecole publique d'Ebogo	PUB	3	1994	79	66	145	1	0	2	0	2	1	0	40	0	2	1	48,33	48,33	3,63	N	O	N	N	N	N	N	N	O	O			
ETOUTOUA	Ecole publique d'Etoutoua	PUB	3	1948			0								17				#DIV/0!	#DIV/0!	0,00	N	O	N	N	N	N	N	N	N	N	N		
LOUM	Ecole publique de Loum	PUB	3	/																														
KOUTOU	Ecole publique de Koutou	PUB	3	1985	80	50	130	2	0	3	0	0	0	6	200	3	3	0	26,00	21,67	0,65	O	O	N	N	N	N	N	N	O	O			
LONGO	Ecole publique de Longo	PUB	3	/	56	82	138	1	0	1	0	0	0	3	33	3	0	0	69,00	46,00	4,18	N	N	N	N	N	N	N	N	O	O			
MBAMAYOCK	Ecole publique de Mbamayock	PUB	3	2000	10	30	40	0	0	2	0	0	0	2	50	1	1	0	20,00	20,00	0,80	N	O	N	N	N	N	N	O	N				
MINKOUMOU	Ecole publique de Minkoumou	PUB	3	/																														
MENGUEME	Ecole publique de Mengueme	PUB	3	2000	41	27	68	2	0	1	0	0	0	3	60	3	0	0	22,67	22,67	1,13	O	O	N	N	N	N	N	N	O	O			
MVENG	CES de Mveng Essaboutou	PUB	4	2008	29	20	49	2	3	8	0	0	0	2	10	2	0	0	3,77	24,50	4,90	N	O	N	N	N	N	N	N	O	O			
EKOUNDOUMA	Ecole maternelle catholique	PRI	0	/	37	27	64	0	2	0	0	0	0	2	35	1	0	0	32,00	32,00	1,83	O	O	N	N	O	N	N	O	N				
EKOUNDOUMA	Ecole primaire catholique	PRI	3	/	197	198	395	0	6	0	0	0	4	2	121	2	0	0	65,83	65,83	3,26	O	O	N	N	O	N	N	O	N				

Plan Communal de Développement (PCD) de la Commund'Esse

Village	Nom de l'école	Statut école (i)	Niveau (ii)	Année création	Effectifs élèves totaux			Effectif total enseignants			Nombre et équipement des salles de classe					Etat général des bâtiments			Ratio élèves/enseignants	Ratio élèves/salle classe	Ratio élèves/plac assise	Aménagements							Structure de gestion		
					Fille	Garçon	Total	Maître parents	Contractuel	Fonctionnaire	banc o/se ko/poto	planche	semi-dur	dur	Table-bancs	bon	passable	mauvais				point d'eau	latrines	Bac à ordures	reboisement	cloture	logt. Enst.	autres	APE	conseil d'établissement	
ETETANA	Ecole publique de Nguinda Ngat	PUB	3	/	165	124	289	0	5	1	0	1	1	2	96	2	0	2	48,17	72,25	3,01	O	N	N	N	N	N	N	O		
NGONWA I	Ecole publique de Ngonwa I	PUB	3		98	82	180	1	0	2	0	0	0	6	106	6	0	0	60,00	30,00	1,70	O	O	N	N	N	O	O	O	O	
NGONWA I	Ecole maternelle pub de Ngonwa I	PUB	0	/																											
NOMAYOS	Ecole publique de Nomayos	PUB	3	/	96	78	174		0	3	0	0	0	3	0	3	0	0	58,00	58,00		O	O	N	N	N	N	N	O	O	
NOMAYOS	Ecole maternelle pub de Nomayos	PUB	0	/																											
EBODOUMOU	Ecole primaire catholique d'Ebodoumou	PRI	3	1957	24	29	53	4	0	0	6	0	0	0		0	0	6	13,25	8,83		O	O	N	N	N	N	N	N	O	O
EBOLZOCK	CES d'Ebolzock	PUB	4	2009			0	4	0	4	0	0	0	3		3	0	0	0,00	0,00		N	N	N	N	N	N	N	N	O	O
MBEMEDZOU	Ecole publique de Mbemedzou	PUB	3	/			0				0	0	0	3		3	0	0	#DIV/0!	0,00									O	O	
MEVO-MEVO	Ecole publique de Mevo-Mevo	PUB	3	1993	17	20	37	1	0	2	1	0	0	3	40	1	2	1	12,33	9,25	0,93	N	N	N	N	N	N	N	N	O	O
NKOLBONDE I	Ecole publique de Nkolbondé I	PUB	3	1982	22	26	48	1	0	2	0	0	0	4	60	4	0	0	16,00	12,00	0,80	N	N	N	N	N	N	N	N	O	O
NKOMEYO	Ecole publique de Nkomeyo	PUB	3	2005	26	34	60	1	0	3	0	0	0	5	65	2	3	0	15,00	12,00	0,92	N	O	N	N	N	N	N	N	O	O
MFEGBIMBANG	Ecole publique de Mfegmimbang	PUB	3	1992	60	30	90	0	0	2	0	0	1	1	30				45,00	45,00	3,00	O	O	N	N	N	N	N	N	O	N
MINKOMILALA	Ecole publique de Minkoilala	PUB	3	1968	90	70	160	1	0	2	0	0	0	3	3	3	0	0	53,33	53,33	53,33	O	O	N	N	N	O	N	O	O	
ONGANDI	Ecole publique d'Ongandi	PUB	3	1989	107	100	207	0	0	4	0	0	1	5	60	4	1	0	51,75	34,50	3,45	N	N	N	N	N	N	N	N	O	O
AWAE-ESSE	Ecole publique d'Awae-esse	PUB	3	/	58	69	127	0	0	3	0	0	1	1	41	0	2	0	42,33	63,50	3,10										
EWOT	Ecole maternelle pub d'Ewot	PUB	0	2007	20	18	38	1	0	1	0	0	2	0	19	0	2	0	19,00	19,00	2,00	O	N	N	N	N	O	N	O	O	
EWOT	Ecole publique d'Ewot	PUB	3	1960	115	135	250	1	0	1	0	0	0	4	50	4	0	0	125,00	62,50	5,00	O	N	N	N	N	N	N	N	N	O
EWOT	CES d'Ewot	PUB	4	2008	50	30	80	0	0	8	0	0	2	0	75	0	2	0	10,00	40,00	1,07	N	N	O	N	N	N	N	N	O	O
MENGOSSA	Ecole publique de Mengossa	PUB	3	1935	53	42	95	1	0	2	0	0	1	7	114	2	1	1	31,67	11,88	0,83	N	N	N	N	N	N	N	N	O	O
<b>Total</b>					<b>3686</b>	<b>3610</b>	<b>7296</b>	<b>33</b>	<b>62</b>	<b>107</b>	<b>7</b>	<b>5</b>	<b>33</b>	<b>95</b>	<b>2765</b>	<b>78</b>	<b>35</b>	<b>21</b>				<b>0</b>	<b>0</b>	<b>0</b>	<b>0</b>	<b>0</b>	<b>0</b>	<b>0</b>	<b>0</b>	<b>0</b>	<b>0</b>

Plan Communal de Développement (PCD) de la Commune d'Esse

Dans le domaine de la santé, la couverture sanitaire n'est pas très bonne, en effet la commune d'Esse compte 1 hôpital de district ; 08 centres de santé public donc 03 non achevés et 04 centres de santé privé. Ces différentes formations souffrent d'un manque d'effectif et d'une insuffisance du plateau technique.

Tableau 5 : Infrastructures sanitaires

Village	Informations générales sur le Centre				Personnel						Infrastructure			Equipement du centre					Aménagement						Données sanitaires					Gestion du Centre				
	Aire de santé	District Santé	Statut du centre	Année création	Me dec in	IDE	IB	AS	Matrone	Comis	Nb de bati ment	Etat		Lit	Labo	Mate rnité	Phar macie	Réfri gérateur	Point d'eau	Latri ne	Reboi sement	Clôtu re	Disposit if de traitem ent déchet	Loge ment méd ecin	Taux de couvert ure sanitair e	Taux de fréque ntation	Nombre d'accou chement moyen	Taux de couvert ure vaccina l	Maladi e épidém ique	Existenc e Comité de gestion	Existen ce Comité de santé			
			(i)								(ii)	bon	pass able	mau vais		(O/N )	(O/N )	(O/N )		(O/N )	(O/N )	(O/N )	(iii)	(O/N )						(O/N)	(O/N)			
ESSE VILLE BLOC II			HOP		1	2	1	0	0	0	2	2	0	0	17	O	O	O	O	O	O	N	O			87%	66%	3/Mois	92%	O	O	N		
EBOGO			INT		0	1	0	0	0	0	1	1	0	0	3	N	O	N	N	O	N	N		N	50%	30%	1/Mois	0%	O	N	N			
KOUTOU			PRI		0	1	0	0	0	0	1	O	0	0	3	O	O	N		O	O			N	0%	35%	1/Mois	0%	O	N	N			
MBESSI I																																		
NGOUNDOU			PRI	1994	0	1	0	0	0	0	1	O	0	0	0	0	0	0	0	N	O	N	N		N	0%	0,00 %	0%	0%	0%	N	N		
MVENG			INT		0	1	0	0	0	0	1	1	0		4	N	N	N	N	O	N	N		O			3/mois	111,11		O	O			
EKOUNDOUMA			PRI		0	0	1	0	0	0	1	1			1	O	O	O	O	O	O	N	O											
NOMAYOS																																		
MBEMEDZOU			PRI		0	0	1	0	0	0	1	1	0	0	O	O	N	N	O	N	N	N		N	30%	0%	0%							
NKOMEYO			PUB		0	0	0	0	0	0	1	1	0	0																				
MFEGMIMBANG			PUB		0	0	1	0	0																									
ONGANDI			INT		0	1	0	0	0	1	1	1			10	O	N	1	1	O	O	N	N		N						N	N		
EWOT																																		
					1	7	4	0	0	1	10	8	0	0	38																			

### **III.5- PRINCIPALES POTENTIALITES ET RESSOURCES DE LA COMMUNE**

Les travaux entrepris lors du diagnostic ont permis d'identifier les opportunités et les contraintes de la Commune d'ESSE sur le plan social, économique, environnemental, culturel et politique

Tableau 6 : tableau des principales ressources et potentialités

Ressources naturelles	Localisation	Potentiel	Utilisateurs/ utilisations	Contrôleurs	Mode de gestion (Accès)	Tendances	Problèmes /contraintes	Actions à entreprendre
Sable (fin)	-Mengala (près des cours d'eau : Assamba et Meki)	Elevé	- Population locale	Aucun	Direct		<ul style="list-style-type: none"> <li>- Difficulté d'exploitation</li> <li>- Difficulté d'accès à la zone d'exploitation</li> <li>- Insuffisance de moyens financiers</li> <li>- Pénibilité d'exploitation (utilisation d'outils rudimentaires)</li> </ul>	Promouvoir l'exploitation
	Minkoumou (Chefferie)	Elevé	- Population locale	Aucun	Direct			
	-Ngonwa I (Akongo,Mindi, Nkanla,Assoa)	Elevé	- Population locale	Aucun	Direct			
	Koutou Centre	Elevé	Population locale	Aucun	Direct			
	Mfandéna I(Mendi, Otossmba)							
	Awaé-Esse (Meki)							
	Nkolbondé I							
	Etetanana							
	Ongandi							
	Mengossa							
Etoutoua (Mbessi, Mebembe)								



Ressources naturelles	Localisation	Potentiel	Utilisateurs/ utilisations	Contrôleurs	Mode de gestion (Accès)	Tendances	Problèmes /contraintes	Actions à entreprendre
	-Mebomenyi (Zui,Mbogo,Bitoi)							
Pierre	-Nomayos (Akoa Foulana)	Elevé	- Population locale	Aucun	Direct		<ul style="list-style-type: none"> <li>- Difficulté d'exploitation</li> <li>- Difficulté d'accès à la zone d'exploitation</li> <li>- Insuffisance de moyens financiers</li> <li>- Pénibilité</li> </ul>	
	-Ngonwa I (Essabanga, Ekoniuc, Odi)							
	-Ngonwa II (NkolAya)							
	-Mveng (Otoe)							
	-Nkolbondé I							
	-Bikong							
	(Mebang,Olinga, Minfoulou,Meka )							
-Etoutoua (Mbessi)								
Latérite	-Afanetouana (Sug kollo, Nkolle assi)	Elevé	Population locale	Aucun	Direct		<ul style="list-style-type: none"> <li>- Difficulté d'accès à la zone d'exploitation</li> <li>- Insuffisance de moyens financiers</li> </ul>	Promouvoir l'exploitation
	Mbessi II	Moyen						
Sources naturelles	Afanetouana (Avolo Nkodo)	Elevé	Population locale	Aucun	Direct		<ul style="list-style-type: none"> <li>- Difficulté d'exploitation</li> <li>- Insuffisance de moyens financiers</li> </ul>	Construire les stations de captage

Ressources naturelles		Localisation	Potentiel	Utilisateurs/ utilisations	Contrôleurs	Mode de gestion (Accès)	Tendances	Problèmes /contraintes	Actions à entreprendre
		Awaé-Esse ( Meki)	Faible						
		Mbenoa (Yamse ; vollo, Nkambo)							
		Nkolbondé II (Oka, Nkongo, Memvo)							
Savane		Ebogo Longo Mveng Mebem Nkolbondé II Mfou-Essé	Elevé	Eleveurs	Aucun	Direct		<ul style="list-style-type: none"> <li>- Conflits agropastoraux</li> <li>- Mauvaise gestion de l'espace</li> <li>- Feux de brousse</li> </ul>	Création des zones de pâturage
Forêt		Ondoudou Minkoumou Mebomenyi Etoutua Nkolavolo, Koutou Meboé, Ngat , Afanetouana, Loum	Elevé	Populations locale	Aucun	Aucun		Rétrécissement continu de l'espace forestier dans tous les villages	Sensibiliser les populations sur la nécessité de préserver la forêt
Agriculture	cacao	Tous les villages sauf l'espace	400 ha	90% des actifs agricoles	Aucun	Aucun	Productivité en	- Caractère vétuste des plantations	Suivre et encadrer les

Ressources naturelles	Localisation	Potentiel	Utilisateurs/ utilisations	Contrôleurs	Mode de gestion (Accès)	Tendances	Problèmes /contraintes	Actions à entreprendre
		urbain	(hommes)			constante régression	-Insuffisance d'intrants -Ignorance	planteurs
Manioc et autres cultures vivrières	Tous les villages de la Commune	650 ha	80% des actifs agricoles (80%de femmes et 20% d'hommes)	Aucun	Aucun	Production en dent de scie	-Insuffisance d'intrant	Suivre et encadrer les agriculteurs
Plantain	Ngoundou, Ebozok, Nguinda, Nomayos, Minkoumou, Ekoumdouma, Etetana, Ongandi.	200 ha	60 % des actifs agricoles (hommes, jeunes)	Aucun	Aucun	Production stable	-Insuffisance d'intrant -Ignorance des planteurs	Suivre et encadrer les planteurs
Piment	Tous les villages sauf l'espace urbain	30 ha	20% des actifs agricoles (Jeunes)	Aucun	Aucun	Production en dent de scie	-Insuffisance d'intrant	Suivre et encadrer les agriculteurs
Maïs	Tous les villages de la Commune	120 ha	40 %	Aucun	Aucun	Production en dent de scie	Ignorance des planteurs	Suivre et encadrer les agriculteurs
Palmier	Ngoundou, Ebozok, Nguinda, Mengala, Ondoudou, Mebomenyi, Palmeraie Minkoumou,	30 ha	20% des actifs (Hommes)	Aucun	Aucun	Production en constante évolution	/	

Ressources naturelles		Localisation	Potentiel	Utilisateurs/ utilisations	Contrôleurs	Mode de gestion (Accès)	Tendances	Problèmes /contraintes	Actions à entreprendre
		Ekoumdouma, Mfou-Esse, Mbessi I							
Elevages	Bovins	0	-	-	-	-	-	-	-
	Porcins	Tous les villages de la Commune	120	Tous les GSP	Aucun	Aucun	Production en dent de scie	Ignorance des éleveurs	Suivre et encadrer les éleveurs
	Caprins	Tous les villages de la Commune	250	Tous les GSP	Aucun	Aucun	Production en dent de scie	Ignorance des éleveurs	Suivre et encadrer les éleveurs
	Volaille	Tous les villages de la Commune	3 000	Tous les GSP	Aucun	Aucun	Production en dent de scie	Ignorance des éleveurs	Suivre et encadrer les éleveurs

## IV- SYNTHÈSE DES RESULTATS DU DIAGNOSTIC

### IV.1- Synthèse du DIC

Il s'agit de présenter des tableaux récapitulatifs des forces et des faiblesses de l'Institution communale, sous plusieurs axes notamment la gestion des ressources humaines, la gestion des ressources financières, la gestion du patrimoine communal et gestion des relations, afin de ressortir les axes de renforcement de la Commune

#### IV.1.1- Synthèse du DIC en matière de gestion des ressources humaines :

Le conseil Municipal est constitué de 25 membres, dont 06 femmes et 19 hommes tous issus du même parti politique. Le conseil a à sa tête un Maire et 02 adjoints, quant à l'organigramme fonctionnel de la Commune d'Esse il se présente comme suit :

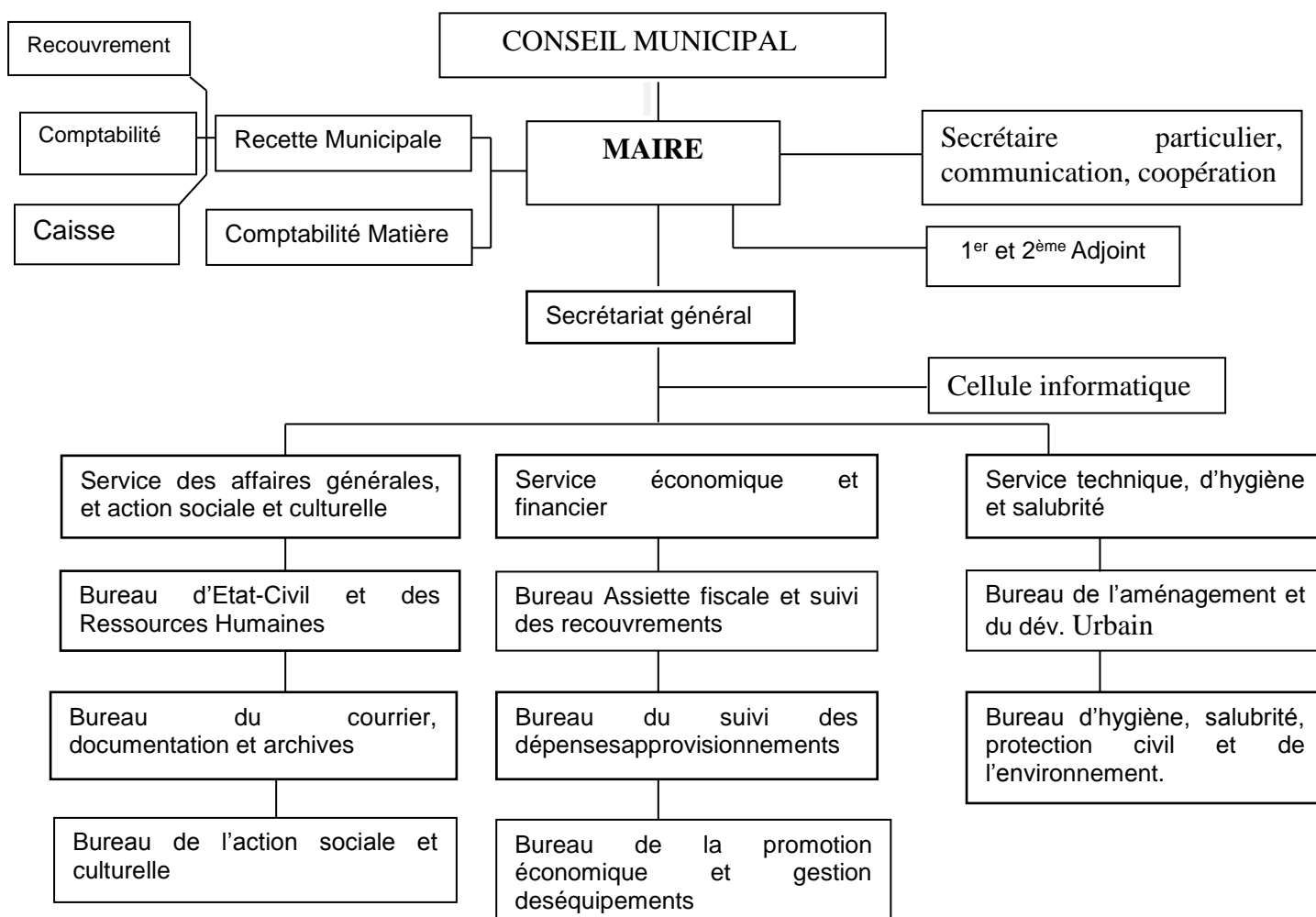


Tableau 7 : Synthèse du DIC en matière de gestion des Ressources Humaines

DOMAINES	RUBRIQUES	FORCES	FAIBLESSES	AXES DE RENFORCEMENT
Gestion des Ressources Humaines	Exécutif Municipal	- Potentiel intellectuel élevé (Juriste, Enseignant, Ingénieur informaticien)	Absence d'un cadre formel de réunions de coordination.	Etablir un calendrier de rencontre
	Conseillers Municipaux	- Diversité et richesse humaine des membres (agriculteurs, élites, acteurs économique ...) - Appartenance au même bord politique (RDPC)	Manque d'initiative	Renforcer les capacités des CM dans le leadership ainsi que sur leur rôle à travers des formations.
			Faible implication dans la gestion de la Commune	Former les CM en gestion et sur le transfert des compétences de l'autorité centrale vers les Collectivités Territoriales Décentralisées
			Faible mobilisation, information et sensibilisation des populations	Former les Conseillers Municipaux sur leurs rôles et responsabilités
			Aucune formation reçue quant à leur rôle	
			Rareté des réunions des commissions spécialisées	
	Faible représentativité des femmes (20%)	Insister les femmes à s'intéresser à la politique		
	Personnel de la Commune	- Recrutement des jeunes cadres diplômés de l'enseignement supérieur - Présence d'un agent communal financier recruté avec l'aide du PNDP	Insuffisance de personnel qualifié	Renforcer les capacités du personnel ; Restructurer le personnel
			Peu de réunions de coordination et de suivi du personnel	Organiser une réunion de coordination régulièrement (1fois/mois)
			Faible productivité du personnel	Elaborer un système efficace de motivation du personnel
	Gestion administrative		Absence d'un plan de carrière formel	Elaborer les statuts et règlement intérieur du personnel
			Absence d'une stratégie de coordination et d'évaluation du personnel	
			• Insuffisance d'équipement en général ;	Mettre en place une politique d'achat progressif du matériel

#### IV.1.2- Synthèse du DIC en matière de gestion financière

Tableau 8 : Synthèse du DIC en matière de gestion financière

DOMAINES	RUBRIQUES	FORCES	FAIBLESSES	AXES DE RENFORCEMENT
Gestion financière	Mobilisation des recettes propres communales	<ul style="list-style-type: none"> <li>- Existence d'un Fichier des Contribuables (FC) en cours d'actualisation</li> <li>- Respect des procédures relatives aux opérations financières</li> <li>- Présence d'une Recette Municipale autonome</li> <li>- Les Ordres de Recettes, régulièrement signés par l'Ordonnateur</li> <li>- Rareté des opérations de régularisation</li> <li>- Existence d'une brigade de recouvrement</li> <li>- Comptabilisation et tenue des comptes conformément au plan comptable sectoriel des Communes</li> <li>- Présence d'un ACF</li> </ul>	FC actualisé en 2012 mais non visé par le CDI.	Se rapprocher du CDI et faire viser le FC
			Faible mobilisation des recettes propres	Elaborer des séances de renforcement des capacités des agents de recouvrement
				Sensibiliser les populations sur le bien fondé de s'acquitter de leurs obligations fiscales
			Absence d'un ACD	Plaidoyer pour le recrutement d'un ACD avec l'aide du PNDP
			Faible diffusion du budget de la Commune	Afficher le budget pour que les populations puissent le consulter.
			Difficultés de recouvrer les loyers communaux du fait des contrats de bail mal formulés Incivisme fiscal de certains contribuables	Améliorer la formulation des contrats de bail
				Sensibiliser les populations sur le bien fondé de s'acquitter de leurs obligations fiscales
	Retard de deux à trois mois dans la production des états financiers de fin d'exercice	Elaborer un calendrier formel de production des états financiers entre la RM et les services financiers de l'Ordonnateur		
	Engagement des dépenses communales	<ul style="list-style-type: none"> <li>- Existence des notes de procédures relatives aux engagements des dépenses</li> <li>- Dépenses liées au personnel maîtrisées</li> <li>- Accroissement du taux des investissements depuis 2009</li> </ul>	Ecart important entre les prévisions budgétaires des dépenses et les réalisations	Nécessité d'élaborer des budgets plus réalistes

Plan Communal de Développement (PCD) de la Commune d'Esse

	Etat d'endettement de la Commune	<ul style="list-style-type: none"><li>- De grands efforts sont fournis par l'Exécutif pour régulariser la dette de la CNPS qui est passée 15 000 000 à 5 000 000</li><li>- Remboursement total de la dette du FEICOM contractée pour la construction de l'hôtel de ville</li></ul>	<ul style="list-style-type: none"><li>- Difficulté de mobiliser les ressources</li></ul>	Améliorer le système de recouvrement et diversifier les ressources
--	----------------------------------	--	--	--



**IV-1-5- Synthèse du DIC en matière de gestion du patrimoine communal**

Tableau 9 : Synthèse du DIC en matière de gestion du patrimoine communal

DOMAINES	RUBRIQUES	FORCES	FIABLESSES	AXES DE RENFORCEMENT	
Gestion du patrimoine communal	Hangar du marché municipal 100m <sup>2</sup>	- Existence d'un état du patrimoine actuel - Existence d'un responsable chargé de la gestion du patrimoine	Absence de titre de propriété sur les lotissements	Faire établir des titres de propriété sur les lots et immeubles de la Commune	
	Abattoir municipal 100m <sup>2</sup>		Inexistence d'un système de comptabilité matière conforme à la réglementation en vigueur	Former un agent sur la comptabilité matière communale	
	Ecurie 100M <sup>2</sup>		Inexistence d'un plan de lotissement	Elaborer un plan de lotissement	
	Hangar atelier de menuiserie 420 m <sup>2</sup>		Inexistence d'un système de suivi et d'entretien régulier du patrimoine communal	Mettre en place un système d'entretien préventif et curatif du patrimoine communal	
	Marché municipal 820 m <sup>2</sup>		Inexistence d'un bureau d'archivage des documents	Aménager un espace destiné à l'archivage des documents	
	01 case de passage 100m <sup>2</sup>			Former ou recruter un archiviste	
	Ancienne Mairie 300m <sup>2</sup>		Plusieurs véhicule en panne : 01 Moto Yamaha, Camion Benne (marque Toyota, CE 39 44 P)	Rendre fonctionnel tous les véhicules en panne	
	Ancien logement du CB 160m <sup>2</sup>			Caractère vétuste de certains bâtiments : Ancienne Mairie 300m <sup>2</sup> , case de passage 100m <sup>2</sup> , Ancien logement du CB 160m <sup>2</sup> , Propharmacie 30m <sup>2</sup> , Hangar atelier de menuiserie 420 m <sup>2</sup> , Hangar atelier de menuiserie 420 m <sup>2</sup>	Réhabiliter les bâtiments pour une utilisation rentable, optimale et efficace
	Propharmacie 30m <sup>2</sup>				
	08 logements communaux				

DOMAINES	RUBRIQUES	FORCES	FIABLESSES	AXES DE RENFORCEMENT
	1500m <sup>2</sup>			
	Logement 300m <sup>2</sup>			
	Logement SG de Mairie 150m <sup>2</sup>			
	Ancien logement infirmier 350m <sup>2</sup>			
	Inspection primaire et maternelle 180m <sup>2</sup>			
	Dispensaire d'Ongandi 100m <sup>2</sup>			
	SAR/SM 160m <sup>2</sup>			
	Services P&T 200m <sup>2</sup>			
	Section maternelle 50m <sup>2</sup>			
	Maison de la culture			
	Hôtel de ville			
	Sodecao 300m <sup>2</sup>			
	Magasin de stockage			
	01 Camion Benne (marque Toyota, CE 39 44 P)			
	01 Machine (maçonnerie)			
	01 Tronçonneuse			
	01 Moto Yamaha			

**IV-1-6- Synthèse du DIC en matière de gestion des relations**

Tableau 10 : Synthèse du DIC en matière de gestion des relations

DOMAINES	RUBRIQUES	FORCES	FAIBLESSES	AXES DE RENFORCEMENT
Gestion des relations	Communication interne en	- Existence d'un panneau d'affichage - Existence de notes de service	Insuffisance des réunions de travail avec le personnel	Instituer un cadre formel de réunions de coordination et de suivi des activités avec le personnel
				Doter la cellule communication de moyens lui permettant de mettre en œuvre la stratégie de communication et de marketing élaborée
	Communication externe en	- Bonne relation avec la tutelle et les services déconcentrés de l'Etat		Créer un cadre de rencontre et de discussion avec les parties prenantes externes
		- Bonne relation avec les organismes de développement		
		- Bonne relation avec quasiment tous les Chefs de village		
	- Avec la société civile il existe de bonnes relations - Présence d'un tableau d'affichage			

**IV-2- SYNTHÈSE DES DONNÉES COLLECTÉES SUR LA PETITE ENFANCE**

Tableau 11 : Synthèse Des Données Collectées Sur La Petite Enfance

Besoin	Etat des lieux/diagnostic situation actuelle et priorités	Cause du manque	Objectifs généraux	Principales activités à mener	Responsables et partenaires d'exécution
Enregistrement des naissances	90% (3320) enfants ont des actes de naissance	Négligence des parents et insuffisance des centres d'état civil	Etablir les actes des enfants et améliorer les conditions de leur scolarisation	Recenser tous les enfants qui n'ont pas d'actes de naissance dans la Commune Etablir des actes de naissances aux enfants qui n'en ont pas encore	- UNICEF - MINSANTE - CO MMUNE
<b>vaccination</b>	Une campagne de vaccination est organisée tous les trimestres à l'hôpital de district et des vaccins pour enfants sont mis à la disposition des parents tous les jours pour un total 3 394 enfants vaccinés.  Les vaccins administrés sont ceux du P.E.V (Programme Elargi deVaccination) entre autre : VAT, DT COQ POLIO	- Négligence des parents - Déficience des systèmes de communication	Assurer à la circonscription communale une meilleure couverture vaccinale.	Recenser les enfants qui ne sont pas encore vaccinés dans la ville et leur faire les vaccins nécessaire	- MINSANTE - Centre de santé - District de santé

Prévention du paludisme	2 700 soit 73% enfants souffrent du paludisme	Insuffisance de moustiquaire Défaut de pratique d'assainissement	réduire la charge palustre dans la commune	Continuer la distribution des moustiquaires Sensibiliser les populations sur les mesures d'hygiène et assainissement autour des domiciles	<ul style="list-style-type: none"> <li>- MINSANTE</li> <li>- Centre de santé</li> <li>- Commune</li> <li>- District de santé</li> </ul>
Nutrition	Tous les enfants ne mangent pas à leur faim (10% soit 369). Plusieurs cas de malnutrition ont été signalés	Insuffisance de moyen Ignorance des parents sur la nutrition	Améliorer la nutrition de l'enfant à travers l'accès à une nourriture variée, de quantité et de qualité suffisante.	Sensibiliser les populations sur les qualités de certains aliments ignorées des populations	<ul style="list-style-type: none"> <li>- MINSANTE</li> <li>- Centre de santé</li> <li>- District de santé</li> <li>- COMMUNE</li> </ul>
Eau, hygiène et assainissement	2 214 soit 60 % d'enfants ont accès à l'eau potable	<ul style="list-style-type: none"> <li>- Insuffisance de point d'eau potable</li> <li>- Absence de point d'eau dans certains établissements</li> </ul>	Créer un environnement social salubre, avec des infrastructures d'approvisionnement en eau fiables.	Multiplier les points d'eau potable et sensibiliser les populations sur le respect des règles d'hygiène	<ul style="list-style-type: none"> <li>- Service d'hygiène et salubrité</li> <li>- MINEE</li> <li>- MINEPD</li> </ul>
VIH/sida, protection spéciale des enfants (OEV),	5 enfants en souffrent	Ignorance du statut sérologique	Assurer la protection des enfants contre le VIH/SIDA et la prise en charge globale ou partielle des OEV	Continuer à sensibiliser les populations sur le VIH/SIDA et encadrer les femmes enceintes atteintes du VIH/SIDA	<ul style="list-style-type: none"> <li>- MINSANTE</li> <li>- Centre de santé</li> <li>- District de santé</li> </ul>
Education préscolaire et scolaire	1 476 enfants soit 40% d'enfants vont à l'école maternelle	Insuffisance d'écoles maternelles Négligence des parents	améliorer l'offre d'éducation au sein de l'espace communal	Création de nouvelles écoles maternelles et sensibilisation des parents sur l'importance de l'éducation préscolaire	<ul style="list-style-type: none"> <li>- Sectorielle de l'éducation de base</li> </ul>

### IV-3- SYNTHÈSE DES DONNÉES SUR LES CHANGEMENTS CLIMATIQUES

Tableau 12 : Synthèse Des Données Sur Les Changements Climatiques

SECTEUR (unité d'exposition) par zone agro écologique	Tendances des CC	Effets biophysiques	Effets socio- économiques	Niveau de risque (Elevé, moyen, faible)	Potentiel local pour résoudre/Capacit é d'adaptation	Solutions envisagées	Villages/ Zones concernés
<b>Agriculture</b>	Température de plus en plus élevé Pluviométrie de plus en plus faible	Destruction des champs et petites plantations	Perte de temps et d'argent pour les populations	Faible	Aucune	Observation dans le but d'en apprendre sur le sujet	Tous les villages de la Commune
<b>Élevage</b>	Température de plus en plus élevé Pluviométrie de plus en plus faible	Perte du bétail et de la volaille	Perte d'argent	Faible	Aucune	Recours aux experts en élevage	Tous les villages de la Commune
<b>Pêche et aquaculture</b>	Température de plus en plus élevé Pluviométrie de plus en plus faible	Dessèchement et rétrécissement des rivières, étangs et lacs artificiels	Perte d'argent	Faible	Aucune	Recours aux experts en aquaculture et hydraulique	Tous les villages de la Commune
<b>Eau/Assainissement</b>	Pluviométrie de plus en plus faible	Dessèchement, rétrécissement et tarissement des points d'eau	Rareté de l'eau potable pour certaine population	Moyen	Organisation des populations	Création de nouveaux points d'eau	Tous les villages de la Commune
<b>Santé</b>	Température de plus en plus élevé	Présence constante de la poussière	Recrudescence des maladies thoraciques	Moyen	Organisation des autorités sanitaires de la ville	Distribution des médicaments à titre préventif	Tous les villages de la Commune
<b>Energie et mines</b>	Vent violent	Chutes de poteaux électriques	Coupure constante et permanente d'électricité	Moyen	Organisation des autorités compétentes	Planter des poteaux solides et résistants	Tous les villages de la Commune

<p><b>Travaux publics</b></p>	<p>Température de plus en plus élevée Vent de plus en plus violent</p>	<p>Routes énormément poussiéreuses, Naissance de bourbiers et d'étangs le long des routes, fissuration des routes par l'effet de l'érosion</p>	<p>Difficulté dans le déplacement des personnes et des biens</p>	<p>Elevé</p>	<p>Organisation des populations et autorités administratives</p>	<p>Tracer des caniveaux et reprofiler les routes</p>	<p>Tous les villages de la Commune</p>
-------------------------------	--	--	--	--------------	--	--	--

#### IV-4- PROBLEMES ET BESOINS CONSOLIDES PAR SECTEUR

Le tableau ci-dessous présente une vue globale des problèmes et besoins identifiés par secteur:

Tableau13: Problèmes et besoins par secteur

N°	Secteurs	Problèmes reformulés par secteurs	Principales causes	Principaux effets	Besoins formulés	
1	Agriculture	<b>Baisse de la productivité agricole</b>	Faible vulgarisation des semences améliorées	→ Abandon de certaines cultures par les agriculteurs	<b>Solicitation de l'appui d'un moniteur agricole :</b> (Nomayos, Etetana Ntouessong, Akpa, Ogandi, Meboe, Mebem, Mbemedzou, Afanetouana, Loum, Mbenoa, Ngat I, Mbamayock, Ebodoumou, Mengala, Etetana, Nkolmbondé I et II, Medoumbou, Mbemedzou, Nsimi-yetoulou, Mengossa, Mebomenyi, Nkol-avolo II,, )	
			Faible encadrement technique des cultivateurs			
			Production de mauvaise qualité	→ Réduction de la qualité des aliments consommés par les populations locales		Tenir des ateliers de formation des agriculteurs en technique agricoles modernes
			Absence de moniteurs agricoles	→ Réduction des revenus des agriculteurs		Promouvoir et encourager des opérateurs économiques pour la vente et la distribution des intrants dans les villages
			Mauvaise maîtrise des techniques agricoles modernes	→ Disette		Dotation d'une machine à presser les noix de palmes à : Ngoundou, Mbamayock et Mveng
			Absence d'Energie électrique dans plusieurs villages de la Commune	→ Découragement des agriculteurs		Dotation d'un moulin à écraser à : Akpak, Mbemedzou, Ebozok, Ebodoumou, Loum, Ebogo, Ondoudou
			Insuffisance de moyens financiers	→ Pauvreté		Construction d'un poste agricole et réaffectation d'un chef de poste à Nkomeyo
			Mauvais état des routes			Réaffectation d'un chef de poste à Mveng-Essaboutou
					Construction d'un magasin de stockage à Mbamayock et	



N°	Secteurs	Problèmes reformulés par secteurs	Principales causes	Principaux effets	Besoins formulés
			Difficultés d'accès aux informations relatives aux cultures		Etoutoua
			Faible niveau d'organisation agriculteurs		Aménagement d'une pépinière de palmier à huile à Nomayos, Ngat I, et Minkoumou
			Vieillessement des plantations (Cacao)		Aménagement d'une pépinière de cacao avec suivi d'expert à Mebomenyi
			Pénibilité du travail		Promouvoir les activités de vente et distribution d'intrants à : Ndombo, Ngat I, Nguinda, Nkolbondé I, Etoutoua, Mbessi I et II, Koutou, Longo, Meboé, Ntouessong
			Absence de magasin de stockage		
			Putréfaction des récoltes		Améliorer l'état des routes de la Commune
			Présence des maladies et ennemies des cultures		Faciliter l'accès à un matériel agricole moderne chez les agriculteurs (ex : Pulvérisateurs)
			Accès difficile aux intrants agricoles		Regroupement des cultivateurs en coopératives pour achat groupé des intrants ::( Ondoubou, Nguinda, Ekoundouma, Meboe, Mbenoa, Ngoundou, Ebozok, Mfou-Esse, Etétana, Nomayos, Mveng, Nkolmbondé I, Loum Etetana, Mbessi II, Emini, Ebogo, Longo Mengueme, Mebem, Mendoumbou, Ngat I, Nkolafamba, Koutou, Koutou, Mevo-Mevo, Ngonwa I, Esse village, Mbamayock, Mbemedzou, Mbessi I, Etoutoua, Nkolmbondé II)
			Coût élevé des pesticides et engrais		
			Absence de structure de distribution de pesticides et autres intrants		
			Outillages rudimentaires utilisés par les populations locales		
			Manque de matériel de transformation		Organiser des séances de formations sur les méthodes

N°	Secteurs	Problèmes reformulés par secteurs	Principales causes	Principaux effets	Besoins formulés
2	Elevage, Pêches et Industries Animales	Faible Productivité des activités pastorales	Paresse enregistrée chez les jeunes paysans		de renouvellement des plantations
			Désintérêt à l'agriculture enregistré chez certains jeunes		Organiser des séances de formations sur les méthodes préventives et curatives des maladies liées aux cultures
			Insuffisances de pistes agricoles, de collecte et de dessertes		Opérer des campagnes de sensibilisations des potentialités agricoles qu'offre la Commune pour les jeunes
					Création des pistes agricoles et de dessertes, amélioration du réseau routier : (Tous les villages de la Commune)
			Divagation des bêtes	<ul style="list-style-type: none"> <li>→ Destruction des récoltes</li> <li>→ vol des bêtes</li> <li>→ Présence des épizooties</li> <li>→ Mort des bêtes</li> <li>→ Risque de zoonoses</li> <li>→ Manque de suivi</li> <li>→ Absence de</li> </ul>	construction des enclos pour les éleveurs des villages (Minkoumou, Koutpu, Mevo-Mevo, Esse village, Ngoundou, Mendoumbou, Meboe, Mbemedzou, Nkolba, Mfou-Esse, Mengossa)
			vol des bêtes		
			Ignorance des éleveurs		Former les producteurs sur le suivi sanitaire des bêtes : Tous les villages de la Commune
Mort des bêtes					
Mauvais suivi sanitaire des cheptels					
Pratique de l'élevage traditionnel	Constituer des coopératives pour bénéficier des subventions : (Minkoumou, Loum, Afanetouana, Mveng, Mebem, Meboe, Medoumbou, Mbemedzou, Mengossa)				
Mauvaise organisation des éleveurs					

N°	Secteurs	Problèmes reformulés par secteurs	Principales causes	Principaux effets	Besoins formulés
			Faible maîtrise des techniques d'élevage moderne	coopération entre des éleveurs → Pratique de l'élevage traditionnel	Construction des fermes avec suivi techniques -:Porcine <i>Mfegmimbamg, Meboé, Afanetouana, Loum, Ebozok, Akpak, Emini, Ebodoumou, Mbenoa, Ngonwa I, Esse-Village, Ekoumdouma, Ongandi Nomayos, Ndombo, Mfegkoundi, Koutou, Nkolafamba.</i> Volaille :: <i>Nkomeyo, Nkolbondé II, Mevo-Mevo, Mengueme, Etetana, Esse-Village, Mengala, Mfandéna, Awae-Esse, Bikong, Mendombo, Nkolyanga, Etoutoua, Espace,Urbain, Mengossa</i> Etang piscicole : <i>Mveng Ngoundou</i>
			Suivi irrégulier voir inexistant des éleveurs	→ Faible taille du cheptel	
			Manque d'appui des services du sectoriel		
			Manque d'appui financier pour les éleveurs		
			Coût élevé de l'aménagement d'étang piscicole		
			Maladies épizootiques décimant les bêtes		
3	Santé	<b>Difficultés d'accès aux soins de santé primaire de qualité</b>	Insuffisance des médicaments dans les centres de santé	→ Taux de morbidité élevé	Ravitaillement des centres de santé en médicaments et consommables ( <i>Koutou, Ebogo, Mveng, Ngoundou, Esse Blocl, Ongandi Mendoumbou, Ekoundouma, Mbemedzou, Nkolmeyo, Mfegminbang, )</i>
			Cas de personnes atteinte du VIH-SIDA	→ Utilisation des potions	Construction d'un centre mère enfant
				→ Exode vers des centres	Construction et équipement de 14 CSI : <i>Mendombo,</i>

N°	Secteurs	Problèmes reformulés par secteurs	Principales causes	Principaux effets	Besoins formulés
				mieux nanti	<i>Ngat II, Ondoudou, Ntouessong, Nkolkba, Mebomenyi</i>
				→ perte de revenus	<i>Etoutoua, Nkolbondé, Nguinda, Mbenoa, Ngonwa I, Nomayos, Nkolafamba, Mbessi I</i>
				→ Automédication	Lutte contre le paludisme : aspersion intradomiciliaire
				→ Longue distance à parcourir	Distribution des préservatifs féminins
		Forte présence des cas de paludisme		→ Mort des malades	Ouverture des pharmacies et case de santé ( <i>Ngat II, Ekoundouma, Mfegkoundi, Nkolafamba, Nkomeyo, Mbamayock, Mengossa</i> )
		Insuffisance du personnel soignant		→ Recrudescence des maladies	Augmenter le personnel soignant dans les formations sanitaires ( <i>Koutou, Ebogo, Mveng, Ngoundou, Esse Blocl, Ongandi Mendoumbou, Ekoundouma, Mbemedzou, Nkolmeyo, Mfegminbang, )</i>
		Insuffisance de moyens financiers		→ Insalubrité	
				→ Présence des maladies hydriques	Développer la pharmacopée Locale :( <i>Mbenoa, Mevo-Mevo, Nkolafamba, Awae-Esse, Ngonwa I, Mbessi I, Nkol-avolo II, Nkolmbondé I, Ewot, )</i>
		<b>Couverture sanitaire insuffisante</b>	Insuffisance des formations sanitaires		Construction des centres de santé : ( <i>Mendombo, Ngat II, Afanetouana, Ondoudou, Ntouessong, Nkolkba, Mebomenyi Etoutoua, Nkolbondé, Nguinda, Mbenoa, Ngonwa I, Nomayos, Nkolafamba, Mbessi I</i> )

N°	Secteurs	Problèmes reformulés par secteurs	Principales causes	Principaux effets	Besoins formulés
			Insuffisance de campagne de sensibilisation		Multiplier Les Campagnes De Sensibilisation Sur L'utilisation Des MILDA, D'hygiène Et Salubrité : <i>Tous les villages de la Commune</i>
4	Travaux publics	<b>Difficultés de mobilité des personnes et des biens</b>	Mauvais état des routes	→ Coût élevé du transport	Reprofilage de tout le réseau routier
			Manque d'entretien	→ Perte post récolte	Réalisation du cantonnage
			Insuffisance du réseau routier	→ Risque élevé d'accidents	Ouverture des routes
5	Education de base	<b>Difficultés d'accès à une éducation de qualité</b>	Insuffisance du personnel enseignant	→ Classe surchargée → Insuffisance	Affecter les enseignants dans les écoles (Ongandi,, Ewot, Nkolmbondé I, Mengossa, Ebogo, Ngonwa I, Longo, Mevo-Mevo, Ewot, Mfegmimbamg)

N°	Secteurs	Problèmes reformulés par secteurs	Principales causes	Principaux effets	Besoins formulés
			Insuffisance des infrastructures maternelle et primaire	<ul style="list-style-type: none"> <li>e du matériel didactique</li> <li>→ scolarité tardive des enfants</li> <li>→ Mauvaises conditions de scolarisation des élèves</li> </ul>	<p>-Construction des écoles maternelles (Meboé, Afanetouana, Mfou-Esse Ntouessong, Mbessi I, Mbessi II Nkomeyo ,Nkolbondé II Mengueme ,Mevo-Mevo, Nguinda, Mfegkoundi, Mebem Mendoumbou ,Minkomilala, Nkolkba ,Mendombo, Mfegmimbamg)</p> <p>Construction d'un bloc de salle de classe (Ewot école maternelle, école publique de Ngat II, Longo, Ngonwa I,Ebogo, Mbemedzou)</p> <p>-Construction d'écoles primaires (Mbessi I, Mfou-Esse ,Mbessi II Etoutoua, Ebolzok, Nkolbondé II, Minkomilala, Nkolkba , Mfegmimbamg)</p> <p>Equipement d'écoles primaires (Ongandi, Ewot , Nkolmbondé I, Ngat II, Mbamayock, Ebogo,</p>
			Inexistence d'aménagement sanitaire dans les établissements	<ul style="list-style-type: none"> <li>→ Défécation à l'air libre</li> <li>→ Présence des maladies du péril fécal</li> </ul>	<p>Construction des latrines et point d'eau dans les écoles (Nkomeyo, Nkolbondé, Ebodoumou)</p>
6	Culture	<b>faible promotion des activités culturelles</b>	Désintérêt de la jeunesse	<ul style="list-style-type: none"> <li>→ Déprava-tion des mœurs</li> <li>→ Acculturati</li> </ul>	<p>Organisation des causeries éducatives (Tous les villages de la Commune)</p>
			Absence de transmission de la culture		<p>Construction d'un foyer culturel (Ngoundou,Ondoudou, Longo, Nkolyanga Mfegkoundi ,Emini, Mevo-Mevo Ewot,</p>

N°	Secteurs	Problèmes reformulés par secteurs	Principales causes	Principaux effets	Besoins formulés
			Absence de lieu de rencontre	on des jeunes	Nsimi ,Yetoulou, Mebem Minkomilala ,Ongandi , Bloc II, Mengossa, Mebem ,Etetana, Mengueme) Equipement dupalais de la culture Mvele
7	Promotion de la femme et de la famille	<b>Faible promotion de la femme et de la famille</b>	Absence de structures et d'infrastructures d'encadrement  Allègement du poids de la tradition sur les femmes	→ Ignorance des droits de la femme et de la famille → Instabilité de la cellule familiale → Cherté de la dote → Concubinage notoire des jeunes	Création des centres de promotion de la femme et de la famille (Ngoundou, Longo, Mveng Nkolavolo II, Ndombo, Ngonwa II)
8	Affaires sociales	<b>Difficulté d'épanouissement des personnes vulnérables</b>	Absence de structures et d'infrastructures d'encadrement  Négligence des populations	→ Insuffisance d'informations → Abandon des	Construction de centre de promotion et de suivi des personnes vulnérables: Bikong, Mengossa, Mfandéna Ewot, Ngonwa II ou à Esse-ville pour tous les villages de la Commune Organiser des campagnes de sensibilisation des populations : Tous les villages de la Commune

N°	Secteurs	Problèmes reformulés par secteurs	Principales causes	Principaux effets	Besoins formulés
				personnes vulnérables à leur sort → Ignorance	
9	Eau	<b>Difficultés d'accès à l'eau potable</b>	Insuffisance de points d'eau	Consommation des eaux de sources et de rivière	Aménagement des sources et pratique des méthodes de potabilisation de l'eau de consommation : (Minkoumou, Ngat II, Ekoundouma, Mfegkoundi, Koutou, Mevo-Mevo, Ntouessong, Akpak, Esse village, Mendombo, Mbamayock, Ndombo, Bikong, Ebogo, Mebem, Mendoumbou, Ngoundou, Ebolzok)
			Manque d'organisation des populations	Recrudescences des maladies hydriques	Mauvaise gestion des points d'eau existants <sup>2</sup>



N°	Secteurs	Problèmes reformulés par secteurs	Principales causes	Principaux effets	Besoins formulés
	Energie	Accès difficile à l'énergie électrique	Faible couverture du réseau électrique	Utilisation des énergies peu adaptée	Extension du réseau électrique (Mendombo 6 km, Nkolafamba 4km, Nkolkba3 km, Minkomilala 18 km, Nkolavolo 3km, Mendombou15 km, Mebem5 km, Nsimi Yetoulou 6km, Ewot 7 km, Mfandéna2 km, Mengala3km, , Esse-Village5 km, Nomayos 8km, Ngat I 2km, Ekoumdouma4 km, , Ngonwa II 5km, Ngonwa I 15 km, Ngat II 05 km, Mveng 4 km, Mevo-Mevo 15 km, Emini 6km, Longo 18 km, Nkolbondé II 3 km, Nkomeyo 6km, Ebolzok 5 km, Mbemedzou 3km, Etoutoua 03 Km, Mbessi II 02 km, Loum 6km, Minkoumou 7 km, Mebomenyi 25 km, Mebomenyi 02, Mbamanyock 07 km, Ebogo 10km, Meboé 4 km, Ondoudou 03 km, Afanetouana 6 km,
			Cout élevé des installations	Baisse de l'acuité visuelle	
			Insuffisance de moyens financiers	Pratique difficile des AGR en relation avec l'énergie électrique	
			Eloignement de la source par rapport à certaines localités	Pénibilité des travaux	
			Ignorance des sources d'énergie renouvelables	Vieillessement rapide des villageois	
	Assainissement	Difficulté d'accès aux informations du secteur	Insuffisances de campagne de sensibilisation sur l'hygiène	Ignorance des populations sur les risques	Construction des latrines descentes : Tous les villages de la Commune Organisation des campagnes des sensibilisations, d'hygiène et salubrité : <i>Tous les villages de la commune</i>
				Insalubrité	
			Insuffisance de moyens financiers	Insuffisances des latrines	
				Présence des maladies du péril fécal	

N°	Secteurs	Problèmes reformulés par secteurs	Principales causes	Principaux effets	Besoins formulés
				Pollution de l'environnement	
10	Enseignement secondaire	<b>Accès difficile à un enseignement de qualité</b>	Faible couverture en établissement secondaire	-Déperdition scolaire -Exode rural -Mauvaise conditions de scolarisations	Construction d'établissement d'enseignement secondaire : <i>Etetana, Nkolavolo, Minkomilala (CETIC), Mbessi II, Ngat II, Mfegmimbamg (CES), Ongandi, Espace urbain (CES bilingue).</i>
			Longue distances à parcourir pour les élèves quotidiennement		Construction de latrines au CES d'Ewot
			Démision des enseignants		Construction d'un point d'eau au CEES d'Ebolzok
			Eloignement des établissements par rapport à certaines localités		Construction des blocs de salles de classe : <i>Afanetouana, Mveng</i>
			Insuffisance d'enseignants qualifiés et matériels didactiques dans les établissements		Dotation des kits pour les ateliers du Lycée technique
					Construction d'une clôture pour les lycées mixte et technique d'Esse
11	Emploi et formation professionnelle	<b>Difficulté d'accès à un emploi stable et à une formation professionnelle</b>	Absence de structure de formation	-Taux de chômage élevé -Exode rural	Création de centre de formation professionnelle : <i>Mendoumbou, Ekoumdouma (Création et construction d'une SAR/SM, Mengossa, Ngonwa I, Mengala (Construction d'un centre de formation en élevage), Ngonwa II (Construction d'un centre de formation des éleveurs et agriculteurs), Mbenoa</i>
			Insuffisance d'encadrement		Sensibiliser les populations à la création des AGR dans toute la Commune
			Manque d'initiative		

N°	Secteurs	Problèmes reformulés par secteurs	Principales causes	Principaux effets	Besoins formulés
			Ignorance		Fonds d'appui à la création des AGR
12	Travail et sécurité sociale	Ignorance des procédures	Manque d'initiative	Ignorance du code du travail	Organiser des campagnes de sensibilisation : <i>Tous les villages de la commune</i>
			Insuffisance d'encadrement	Abus sur les travailleurs	
13	Tourisme	Faible promotion des activités touristiques	absence de stratégie Communal	Perte de revenus	Créer des infrastructures touristiques ( <i>Hôtels dans l'espace urbain, et tous les villages</i> )
			Très mauvais état des routes		Amélioration de tout le réseau routier
			Absences d'infrastructures Touristiques	Activités touristiques quasiment inexistantes au niveau de la Commune	Repérer tous les sites touristiques se trouvant dans la Commune
					Formation des guides touristiques
14	Forêt et faune	Destruction anarchique de la flore et de la faune	Ignorance des procédures en vigueur		Organisation des séminaires d'éducation des populations ( <i>Tous les villages de la Commune</i> ) Créer des postes de gardes forestiers ( <i>Nkolmbondé I</i> ) et aux entrées et sorties de la COMMUNE
			Exploitation anarchique de la forêt	Disparition des essences et de la faune	
			Feux de brousse	Influence sur le climat	
15	Environnement et protection de	Non prise en compte des aspects socio	-Déboisement anarchique	-Réchauffement climatique	Organisation des séminaires et campagnes de sensibilisation : <i>Tous les villages de la commune</i>

N°	Secteurs	Problèmes reformulés par secteurs	Principales causes	Principaux effets	Besoins formulés
	la nature	<b>environnementaux</b>		Perturbation du calendrier agricole	Acquisition d'un camion benne pour la collecte des ordures
			Absence de politique de protection de l'environnement	Absence de décharge publique	
				-Insalubrité	Aménagement d'une décharge publique
			Insuffisance d'informations	Ignorance	
16	Développement urbain et habitat	<b>Difficulté d'accès à une urbanisation moderne et à un habitat de qualité</b>	Insuffisance de moyens financiers	Coût élevé des matériaux de construction	Mettre à la disposition des populations des plans d'habitat : <i>Tous les villages de la commune</i>
			Caractère rural de la commune à 90%	Construction en matériaux provisoires	Construction des logements sociaux
			Prépondérance d'habitats en terre battue		Elaborer un plan d'urbanisation communal
			Absence de plan d'urbanisation	Construction anarchique	Délimitation de l'espace urbain/ centre urbain
					Mise en place d'un plan de circulation
			Elaboration d'un plan architectural	Identification et nomination des rues et édifices publics	
17	Domaines et Affaires Foncières	<b>Difficulté dans la sécurisation du patrimoine foncier</b>	Non vulgarisation du titre foncier	-Litiges fonciers	Sensibilisation des populations sur l'importance du titre foncier : <i>Tous les villages de la commune</i>
			Lourdeur des procédures administratives	-Pertes des parcelles	
			Manque d'initiative	-Ignorance des procédures	Facilitation des procédures d'obtention du titre foncier : <i>Tous les villages de la commune</i>
18	Recherche scientifique et	<b>Difficultés d'accès aux résultats de la</b>	Manque d'organisation au niveau de la Commune	-Lente évolution vers la modernité	Etablir une relation permanente avec le MINRESI

N°	Secteurs	Problèmes reformulés par secteurs	Principales causes	Principaux effets	Besoins formulés
	Innovation	<i>recherche scientifique</i>	Insuffisance d'encadrement	-faible productivité des activités agro pastorales	Organisation des campagnes d'informations et de vulgarisation des résultats issus des recherches scientifiques Aménagement des champs d'expérimentation des résultats
19	Commerce	<i>Difficulté d'écouler les produits</i>	Insuffisance de marchés dans la Commune Très Mauvais état du réseau routier	-Longue distance à parcourir pour écouler les produits -putréfaction des récoltes -Cherté des denrées alimentaires -Abandon des activités	Construction des marchés (09 hangars) : <i>Afanetouana, Ondoudou, Minkoumou, Longo, Nkolyanga, Emini, Mveng, Ngonwa II, Nkolkba</i> Construction d'un magasin de stockage : <i>Mfegmimbamg, Mbamanyock</i> Modernisation des marchés existants : <i>Espace Urbain</i> Amélioration de l'état du réseau routier
20	Jeunesse et Education Civique	<i>Faible promotion des activités liées à la jeunesse et à l'instruction civique</i>	Insuffisance d'encadrement Jeunesse abandonnée à elle-même Absence de formation et d'information -Manque d'initiative	Oisiveté Ignorance des possibilités offertes par les programmes d'appui aux jeunes Chômage	Vulgariser les programmes spécifiques de promotion de l'emploi des jeunes (PANEJ, PAJER-U) : <i>Tous les villages de la commune</i> Construction de 04 centres d'animation des jeunes : <i>Ebogo, Awae-Esse, Mfegmimbamg, Espace urbain</i>

N°	Secteurs	Problèmes reformulés par secteurs	Principales causes	Principaux effets	Besoins formulés		
21	Sport Education Physique	et <b>Faible promotion des activités sportives</b>	Insuffisance d'infrastructures -Manque d'initiatives -Mauvaise entretien des infrastructures existantes	Oisiveté Exode rural Difficulté de desceller talents	Organisation des championnats de vacances ( <i>Koutou, Mevo-Mevo, Mfou-Esse, Nkolbondé I, Ongandi</i> )		
					Construire de 19 aires de jeux : <i>Ongandi, Ngat II, Mendombo, Nkolafamba, Nkolkba, Bikong, Awa-Esse, Nomayos, Ngonwa II, Ngat I, Mbenoa, Nkolbondé II, Akpak, Mbessi I, Eboudoumou, Nkolbondé I, Minkoumou, Mebomenyi, Espace Urbain</i>		
					Réhabilitation de stade du Longo, Mengossa		
					Aménagement des stades de football : <i>Mfou-esse, Nkolbondé I, Mengala, Bikong</i>		
22	Petites moyennes entreprises Economie sociale Artisanat	et <b>Faible promotion des activités génératrice de revenus</b>	Insuffisance de moyens	Pauvreté	Doter les populations de 39 moulins « à gasoil » leurs permettant de transformer les cultures <i>_Meboé 01, Ondoudou 02, Ebogo 02, Loum 03, Ebolzok 02, Mbenoa 05, Ngat II 01, Ngat I 02, Nomayos 02, Mengala 03, Nsimi Yetoulou 02, Mfandéna 02, Awa-Esse 03, Mfegkoundi 02, Mebem 01, Mengossa 02, Mendoumbou 01, Minkomilala 02, Nkolkba 01, Nkolafamba 02</i>		
					Manque de formation	Chômage	Dotation de 5 broyeuses à : <i>Mfou-Esse, Mebomenyi, Ewot, Mengossa</i>
					Manque d'initiative -Insuffisance d'encadrement	Exode rural	Mettre en place des campagnes de sensibilisation et d'informations des techniques modernes d'extraction du

N°	Secteurs	Problèmes reformulés par secteurs	Principales causes	Principaux effets	Besoins formulés
					sable fin : <i>Tous les villages de la commune</i>
23	Industrie, mines et développement technologique	<b>Faible productivité des activités minières industrielles</b>	Exploitation artisanale  Absence de recettes liées à l'extraction du sable	Pénibilité des travaux Ignorance des opérateurs économiques Abandon de l'activité Cherté des matériaux de construction Pauvreté	Mettre en place des campagnes de sensibilisation et d'informations des techniques modernes d'extraction du sable fin : <i>Tous les villages de la commune</i>
24	Transport	<b>Difficultés de mobilité des personnes et des biens</b>	Mauvais état des routes Existence d'un seul mode de transport dans la Commune (Térrestre) Inexistence d'auto-écoles Mauvaise organisation des acteurs du transport	Risque d'accidents Irrégularité des frais de transport	Organisée le secteur ( <i>Toute la Commune</i> ) Encourager et faciliter l'obtention des titres de transports par des formations à bas coûts (permis pour les conducteurs de tout véhicule) Création et Installation d'une agence de voyage moderne Création des auto-écoles Construction d'une gare routière
25	Poste et télécommunication	<b>Difficulté d'accès aux réseaux de téléphonie mobile et fixe</b>	Absence d'antenne relais	Mauvaise réception des ondes	Installation des antennes relais dans la Commune

N°	Secteurs	Problèmes reformulés par secteurs	Principales causes	Principaux effets	Besoins formulés
				Téléphoniques	
				Coupure des liens avec les personnes loin du village	
26	Communication	<b>Difficulté d'accès aux informations</b>	Couverture limitée des ondes radio et télévisé	Faible réception des ondes radio et télévision	Création de 7 centres multimédias dans les villages : <i>Nguinda, Ekoumdouma, Nomayos, Ndombo, Nsimi Yetoulou, Espace Urbain</i>
			Absence du réseau électrique par secteur	Sous information,	
27	Administration territoriale, Décentralisation, Sécurité et Maintien de l'ordre	<b>Difficulté à assurer la sécurité des hommes et des personnes</b>	Faible couverture du territoire en poste de sécurité	Insécurité des personnes et des biens	Création des comités de vigilance : <i>Tous les villages de la Commune</i> Création d'un poste de sécurité publique : <i>Nkolmbondé I, Afanetouana</i> Renforcer les forces de l'ordre présentes dans la commune en personnel et matériel : <i>Espace urbain</i>
			Manque d'organisation et d'initiative	Vol	
			Insuffisance des centres d'état civil	Difficulté d'établir les actes de naissances	
				Mariage coutumier sans actes	Création des centres d'état civil ( <i>Nkol-avolo II, Ewot</i> )
28	Enseignement Supérieure	<b>Difficultés d'accès à l'enseignement supérieur</b>	Absence d'infrastructures	Exode rural	Construction d'un établissement supérieur professionnel
			Insuffisance de moyens	Abandon des	Appui aux jeunes lauréats au Baccalauréat



N°	Secteurs	Problèmes reformulés par secteurs	Principales causes	Principaux effets	Besoins formulés
				études	
29	Institution Communale	Difficultés à maintenir l'autorité communale au niveau de la Commune	Incivisme et insubordination des populations locale	-Difficulté à assurer un meilleur recouvrement des recettes	Elaboration d'un organigramme conforme à la réglementation
					Formation des agents communaux
					Formation des élus locaux à la maîtrise d'ouvrage local
					Achat de 02 motos de liaison
				-Insécurité	Achat de 07 ordinateurs complets
				-Populations ignorants la politique communale	Achat d'une niveleuse
					Achat d'une Benne
			Corruption		Achat d'une pelle chargeuse
					Aménagement d'un dépotoir municipal
					Bitumage de 5 km de l'espace urbain
				-Agents communaux inefficace	Elaboration d'un Plan d'Urbanisation
				-Elus locaux ne maîtrisant pas leurs attributions	Elaboration d'un Plan de lotissement
				-Défaillance des services communaux	Travaux cadastraux et d'inventaire du patrimoine communal
				-insuffisance de matériel et équipement dans les services	Actualisation régulière du fichier du contribuable
	Campagne de sensibilisation et de lutte contre l'incivisme fiscal				
	Création d'un journal communal				

N°	Secteurs	Problèmes reformulés par secteurs	Principales causes	Principaux effets	Besoins formulés
				Communaux	
30	<b>ECONOMIE LOCALE</b>	<b>Faible intensité des activités économiques au sein de la Commune</b>	Faible production agricole	-Faible potentialité de recouvrement fiscal	Aménagement de grands espaces pour la culture maraichère 50ha
			Faible productivité agricole		- Construction de magasin de stockage des récoltes
			Faible production et productivité en élevage		Création d'un champ d'exploitation de cacao 5 ha
			Faible promotion des activités minières		Construction d'une usine de transformation de cacao et manioc
			Faible promotion des activités industrielles		Création d'un champ d'exploitation de palmier à huile 5 ha
			Faible production de ressources minières		Construction d'une unité de transformation d'huile de palme
			Exploitation anarchique des ressources naturelles		Formation des acteurs sur la pratique de l'agriculture moderne

### IV-6- TABLEAU DE SYNTHESE DES 08 MICROPROJETS PRIORITAIRES PAR VILLAGES ET AU NIVEAU DE L'ESPACE URBAIN

Tableau 14: Tableau de Synthèses Des 08 Microprojets Prioritaires Par Village et de l'espace urbain

N°	VILLAGES	PROJETS									Total	projet prioritaire sélectionné par village	
		Projets Sociaux					Projets Economiques					Intitulé	Justification du choix
		1	2	3	4	5	1	2	3	1			
1.	Ngoundou	Extension du réseau électrique du Lycée Technique à la chefferie (5km)	Construction de 3 puits avec PMH	construction d'une aire multi sport à Ngoundou chefferie	Construction d'un centre de promotion de la femme et de la famille	Construction d'un foyer culturel	Reprofilage de la route : Ngoundou-Mvog Ossene(5 km)	Dotation d'une machine à presser les noix	Réalisation d'un étang piscicole à Avolo		293000 000	Reprofilage de la route : Ngoundou-Mvog Ossene(5 km)	Accès très difficile au village
		Coût estimatif	125 000 000	25 000 000	100 000 000	10 000 000	PM	30 000 000	1 000 000	2 000 000		30 000 000	
2.	Koutou	Construction de 3 puits avec PMH (Nsimiassi, Koutou Chefferie)	Approvisionnement du CSI en médicaments	Construction d'une école maternelle (bloc de salle, bloc administratif, latrine et point d'eau)	Aménagement d'une aire de jeu	Construction d'un forage à Koutou Centre	Reprofilage de l'axe principal ( Allant de l'entrée à la sortie du village :16km)	Promotion des activités de vente et distribution d'intrants	Construction d'une ferme porcine communautaire avec 300 têtes		152 500 000	Construction d'un puit avec PMH à Koutou Chefferie	Difficulté d'accès à l'eau potable
		Coût estimatif	PM	8 000 000	25 000 000	10 000 000	8 500 000	32 000 000	2 000 000	9 000 000		6 000 000	
3.	Meboé	Extension du réseau électrique de la source à Meboé centre 4 km	Reprofilage des pistes (Meboé-Koutou 2 km ; Meboé carrefour-Koutou brousse 4km)	Construction d'un bloc maternelle	Réhabilitation d'un forage	Construction d'un forage	Fourniture en intrants, pesticides, matériel et semences	Dotation de 01 broyeuse à gasoil Communautaire	Création d'une ferme Communautaire		183 800 000	Extension du réseau électrique de la source à Meboé centre 4 km	Village non électrifié
		Coût estimatif	100 000 000	36 000 000	25 000 000	P.M	8 500 000	2 000 000	800 000	3 000 000		100 000 000	
4.	Afanetouana	Construction et équipement d'un centre de santé	Extension du réseau électrique 6 km	Création et construction d'un poste de sécurité	Création et construction d'une école maternelle	Construction de 02 blocs de salles de classe dans le CES	Subvention pour les produits phytosanitaires	construction d'une ferme de volailles et de porcins	construction d'un hangar pour marché périodique		258 000 000	Subvention pour les produits phytosanitaires	Difficulté d'accès aux intrants agricoles
		Coût estimatif	30 000 000	150 000 000	15 000 000	25 000 000	28 000 000	2 000 000	5 000 000	3 000 000		2 000 000	

Plan Communal de Développement (PCD) de la Commune d'Esse

5.	Ondoudou	Extension du réseau électrique ( 8 km BT et HT)	Construction d'un forage	Construction de 02 blocs de salles de classe et d'un bloc administratif 0 L'E.P	Création Construction d'un CSI	Construction d'une case communautaire	Reprofilage de la route (Ondoudou Afanetouana 7km)avec construction de 04 ponceaux 10km	Construction d'un hangar	Dotation de 02 moulins à écraser le manioc	216 100 000	Reprofilage de la route (Ondoudou Afanetouana 7km)avec construction de 04 ponceaux 10km	Accès très difficile au village
		Coût estimatif	72 000 000	8 500 000	34 000 000	25 000 000	10 000 000	50 000 000	15 000 000		1 600 000	50 000 000
6.	Ebogo	Construction de 2 puits avec PMH	Aménagement d'une aire de jeu	Approvisionnement du CSI en médicaments	Construction de 02 blocs de salles de classe	Construction d'un centre de jeunesse et animation	Reprofilage du tronçon Esse-Ebogo 15 km	Dotation de 02 moulins à écraser le manioc	Extension du réseau électrique *Bikoué-Ebogo 10km	232 600 000	Réalisation d'un système AEP avec 07 PMH	Difficulté d'accès à l'eau potable
		Coût estimatif	30 000 000	10 000 000	8 000 000	18 000 000	15 000 000	90 000 000	1 600 000		60 000 000	30 000 000
7.	Mfou-Esse	Création et construction d'une école maternelle	Création et construction d'une école primaire	Construction d'un puit avec PMH (Mfou esse chefferie)	Construction d'un stade de football	Création d'un foyer communautaire	Dotation de 02 broyeuses	Reprofilage de la route principale (Esse-Mfou 10 Km)	Extension du réseau électrique 3 km	219 600 000	Création et Construction d'une école maternelle	Scolarisation tardive des enfants
		Coût estimatif	25 000 000	48 000 000	25 000 000	10 000 000	10 000 000	1 600 000	60 000 000		18 000 000	25 000 000
8.	Mbamanyock	Construction de 2 puits avec PMH (mbamayock centre)	Création et Construction d'un CSI	Electrification du village 07 km MT/BT	Construction de 02 blocs de salles de classe et 01 bloc administratif à l'E.P	Construction d'une case communautaire	Reprofilage de la route mbamayock-Esse03 km	Création d'un magasin de stockage	Dotation d'une presseuse de noix de palme	206 000 000	Construction de 2 puits avec PMH (mbamayock centre)	Difficulté d'accès à l'eau potable
		Coût estimatif	35 000 000	50 000 000	42 000 000	40 000 000	10 000 000	18 000 000	10 000 000		1 000 000	35 000 000
9.	Ntouessong	Création et construction d'un centre de santé	Création et construction d'une école maternelle	Création et construction d'un centre de promotion de la femme	Construction d'un forage	Construction d'un foyer culturelle	Extension du réseau électrique environ 10 km	Dotation en intrants agricoles (pesticides, plant amélioré de cacao...)	Construction d'un magasin pour stockage	161 500 000	Extension du réseau électrique environ 10 km	Village non électrifié
		Coût estimatif	35 000 000	25 000 000	20 000 000	8 500 000	10 000 000	60 000 000	2 000 000		1 000 000	60 000 000
10.	Mebomenyi	Extension du réseau électrique : Melen-Ba'aba-Mebomenyi : 25 km	Construction d'un hangar pour marché	Construction d'un centre de santé	Construction de 2 puits avec PMH	Aménagement d'une aire de jeu aux dimensions d'un stade de football	Reprofilage de la route Soa-Esse 57 km	Dotation d'une broyeuse	Création d'une pépinière de cacao avec variétés améliorées	549 800 000	Extension du réseau électrique : Melen-Ba'aba-Mebomenyi : 25 km	Village non électrifié

Plan Communal de Développement (PCD) de la Commund'Esse

	Coût estimatif	130 000 000	15 000 000	25 000 000	25 000 000	10 000 000	342 000 000	800 000	2 000 000		130 000 000	
11.	Loum	Extension du réseau électrique MT/BT (6km)	Construction de 3 puits avec PMH	Construction d'un centre de formation professionnelle	Construction d'un foyer culturelle	Construction d'une case communautaire	Reprofilage de la route principale Loum-Esse 32 km	Création d'une ferme pour porcins avec espèces de race (100)	Dotation de 02 moulins à écraser le manioc	304 600 000	Reprofilage de la route principale Loum-Esse 32 km	Difficulté d'accès au village
	Coût estimatif	36 000 000	25 000 000	25 000 000	10 000 000	10 000 000	192 000 000	5 000 000	1 600 000		192 000 000	
12.	Minkoumou	Construction de 02 blocs de salles de classe avec un bloc administratif à l'EP	Extension du réseau électrique 7 km	Construction d'un forage	Construction d'un CSI	Aménagement d'une aire de jeux	Construction d'un hangar pour marché périodique	Reprofilage de 5km de route avec construction de 03 ponceaux	Dotation d'une machine à presser les noix de palmes	184 500 000	Construction de 02 blocs de salles de classe avec un bloc administratif à l'EP	Mauvais état des bâtiments de l'EP
	Coût estimatif	28 000 000	42 000 000	8 500 000	50 000 000	10 000 000	15 000 000	30 000 000	1 000 000		28 000 000	
13.	Longo	Construction de 2 puits avec PMH	Extension du réseau électrique : 18 km	Construction de 02 blocs de salles de classe	Construction d'un foyer culturel	Construction d'un centre d'éducation et d'action communautaire	Reprofilage des tronçons : Esse-Longo (22km) et Longo-Longo carrefour 7 km	Construction d'un hangar pour le commerce	Dotation en intrants agricoles (pesticides, plant amélioré de cacao...)	380 000 000	Réalisation d'un système AEP avec 02 PMH	
	Coût estimatif	25 000 000	108 000 000	36 000 000	10 000 000	10 000 000	174 000 000	15 000 000	2 000 000		25 000 000	
14.	Nkolyanga	Construction d'un forage	Construction de 02 blocs de salles de classe dans l'école primaire	Création et construction d'un centre de santé	Création d'un centre de formation en élevage	Construction d'un foyer	Reprofilage de la route principale (nkomyanga-esse 4,3 km)	Construction d'un hangar pour les activités commerciales	Création d'une ferme porcine 100 têtes	122 300 000	Construction d'un forage	Difficulté d'accès à l'eau potable
	Coût estimatif	8 500 000	18 000 000	25 000 000	15 000 000	10 000 000	25 800 000	15 000 000	5 000 000		8 500 000	
15.	Mbessi I	Achever la construction du CSI et y affecter un personnel	Construction d'une école maternelle	Réalisation De 2 puits avec PMH	Améliorer le réseau téléphonique	Extension du réseau électrique d'Esse (13 km)	Reprofilage des routes du village : Mbessi I-Esse 13 km ;	Création d'une ferme multi espèce	Dotation en intrants agricoles (pesticides, plant amélioré de cacao...)	264 000 000	Achèvement de la construction du CSI et y affecter le personnel	Eloignement des centres de santé existants
	Coût estimatif	PM	25 000 000	25 000 000	50 000 000	78 000 000	78 000 000	3 000 000	5 000 000		PM	
16.	Mbessi II	Construction et équipement d'un établissement secondaire	Réalisation de 2 puits avec PMH	Construction d'un stade de football	Construction d'un foyer culturel	Construction d'une SAR/SM	Construction d'un magasin de vente d'intrants agricoles	Reprofilage de la route mbessi II Etoutoua	Electrification du village 02 km	225 000 000	Construction d'un magasin de vente d'intrants agricoles	Difficulté d'accès aux intrants agricoles

Plan Communal de Développement (PCD) de la Commune d'Esse

	Coût estimatif	50 000 000	25 000 000	10 000 000	10 000 000	25 000 000	15 000 000	78 000 000	12 000 000		15 000 000	
17.	<b>Etoutoua</b>	Extension du réseau électrique (3 km)	Equiperment de l'école primaire (60 tables bancs)	Construction de 2 puits avec PMH	Création et construction d'un CSI	Construction d'un centre de prise en charge des personnes vulnérables	Construction d'un hangar pour le marché	Création d'une porcherie moderne 100 têtes	Dotation en intrants agricoles (pesticides, plant amélioré de cacao...)	130 800 000	Extension du réseau électrique (3 km)	
	Coût estimatif	15 000 000	1 800 000	25 000 000	50 000 000	20 000 000	15 000 000	5 000 000	1000000		15 000 000	
18.	<b>Ebolzok</b>	Réalisation de 2 puits avec PMH	Extension du réseau électrique 5 km	Construction d'une école maternelle	Construction d'une case de santé	Couverture du village par les autres réseaux téléphoniques (Orange et CAMTEL)	Dotation d'un moulin pour la transformation du manioc	Reprofilage de l'axe principale de 6 km	Création d'une ferme d'élevage avec appui technique	189 800 000	Réalisation d'un AEP avec 2 PMH	Améliorer l'accès à l'eau potable
	Coût estimatif	20 000 000	30 000 000	25 000 000	25 000 000	50 000 000	800 000	36 000 000	3 000 000		20 000 000	
19.	<b>Mbemedzou</b>	Extension du réseau électrique 3km (HT et BT)	Construction d'un bloc de salles de classe à l'E.P	Réalisation de 5 puits avec PMH	Construction d'un Centre d'éducation et d'actions communautaires	Construction d'une case communautaire	Reprofilage de la route principale 5 km	Fourniture en intrants, pesticides et semences	Dotation d'un moulin à manioc	135 800 000	Extension du réseau électrique 3km (HT et BT)	Absence d'électricité
	Coût estimatif	27 000 000	16 000 000	25 000 000	25 000 000	10 000 000	30 000 000	2 000 000	800 000		27 000 000	
20.	<b>Nkomeyo</b>	Réouverture, équipement du CSI et affectation d'un personnel	Réalisation de 5 puits avec PMH: Onolo, E.P, Nkolbeck, CSI, koenvone)	Extension du réseau électrique 6km	Construction et équipement d'une école maternelle	Construction de latrines dans l'école primaire	Construction d'un poste agricole puis réaffectation du chef de post agricole	Reprofilage de la route principale (Nkomeyo-Esse 15 km)	Construction d'une ferme avicole de 2000 poulets	229 000 000	Réouverture, équipement du CSI et affectation d'un personnel	Renforcer la prise en charge des personnes malades dans le village
	Coût estimatif	20 000 000	30 000 000	36 000 000	25 000 000	10 000 000	15 000 000	90 000 000	3 000 000		20 000 000	
21.	<b>Nkolbondé I</b>	Création d'un CSI	Construction de toilettes dans l'école primaire public	Création d'un centre de prise en charge des personnes vulnérables	Création d'un poste de sécurité publique	Construction d'un stade de football	reprofilage de la route Nkolnbondé I-Esse 20 km	Electrification du village avec des panneaux solaires pouvant alimenter 100 foyers	Réalisation d'une ferme avicole de 1000 poulets	235 000 000	reprofilage de la route Nkolnbondé I-Esse 20 km	Accès difficile au village
	Coût estimatif	50 000 000	10 000 000	20 000 000	15 000 000	10 000 000	120 000 000	7 000 000	3 000 000		120 000 000	

Plan Communal de Développement (PCD) de la Commund'Esse

22.	Nkolbondé II	Construction de 01 forage à Megan	Extension du réseau électrique MT/BT : 3 km	Construction d'une CSI	Création et construction d'une école maternelle	Construction d'une aire de jeux	Reprofilage de la route Nkolbondé II –Esse 9 km	Création et construction d'n centre d'élevage de poules (1500 têtes)	Dotation en intrants agricoles (pesticides, plant amélioré de cacao...)	170 500 000	Construction de 01 forage à Megan	Améliorer l'accès à l'eau potable
	Coût estimatif	8 500 000	18 000 000	50 000 000	25 000 000	10 000 000	54 000 000	3 000 000	2 000 000		8 500 000	
23.	Akpak	Construction de 3 puits avec PMH:	Construction d'un CSI	Création et construction d'une école primaire	Construction d'un centre de promotion de la femme	Aménagement d'une aire de jeux	Reprofilage de la route principale Akpak-Nkolmeyo-esse (17 km)	Dotation d'un moulin à écraser avec moteur	Création d'un centre d'élevage des porcs 50 têtes	250 800 000	Reprofilage de la route principale Akpak-Nkolmeyo-esse (17 km)	Faciliter le déplacement des populations locales
	Coût estimatif	25 000 000	50 000 000	50 000 000	10 000 000	10 000 000	102 000 000	800 000	3 000 000		102 000 000	
24.	Eboudoumou	Electrification du village avec des plaques solaires pouvant alimenter 100 ménages	Construction de 4 puits avec PMH( Ep, EM et 2 à la chefferie)	Construction d'un bloc de salle de classe à l'école primaire maternelle	Construction d'un foyer communautaire	Création d'une aire de jeux	Reprofilage et latérisation de 3 tronçons routiers : Nevinale-Emini (8km) ; Eboudoumou-Mboum (3km) ; Eboudoumou-Bika (2km) : 13 km	Création d'une ferme de porcs (100 têtes)	Acquisition d'un moulin pour transformation du manioc	220 800 000	Reprofilage et latérisation de 3 tronçons routiers : Nevinale-Emini (8km) ; Eboudoumou-Mboum (3km) ; Eboudoumou-Bika (2km) : 13 km	difficulté d'accès au village
	Coût estimatif	7 000 000	30 000 000	16 000 000	10 000 000	10 000 000	144 000 000	3 000 000	800 000		144 000 000	
25.	Emini	Construction de 2 puits avec PMH	Extension du réseau électrique 6km (HT et BT)	Construction et équipement d'un Centre d'éducation et d'action communautaire	Construction d'une école primaire	Construction d'un foyer communautaire	Construction d'un Hangar pour le Commerce	Création d'une ferme Comunautaire	Reprofilage des différents axes du village (7 km)	231 000 000	Construction d'un Hangar pour le Commerce	Améliorer les activités commerciales dans le village
	Coût estimatif	25 000 000	76 000 000	30 000 000	30 000 000	10 000 000	15 000 000	3 000 000	42 000 000		15 000 000	
26.	Mevo-Mevo	Extension du réseau électrique 15 km	Construction de 2 puits avec PMH Haoussa, et Kodengui	Construction d'une école maternelle	Construction d'une case de santé	Construction d'une case communautaire	Reprofilage de la route Eyene-Ebolbock-MevoMevo (37 km)	Construction d'un magasin de stockage	Construction d'une ferme avicole de 2000 têtes	437 000 000	Extension du réseau électrique 15 km	Village non électrifié depuis toujours
	Coût estimatif	90 000 000	25 000 000	25 000 000	50 000 000	10 000 000	222 000 000	10 000 000	5 000 000		90 000 000	
27.	Nguinda	Construction de 3 puits avec PMH	Création d'un centre d'état civil	Construction d'une école maternelle	Construction et équipement	Construction d'un centre multimédia	Electrification du village 5km	Reprofilage de la route 12 km	Dotation en intrants	422 000 000	Electrification du village 5km	Village non électrifié

Plan Communal de Développement (PCD) de la Commune d'Esse

					d'un centre de santé	fonctionnel			agricoles (pesticides, plant amélioré de cacao...)			
	Coût estimatif	25 000 000	3 000 000	25 000 000	25 000 000	15 000 000	30 000 000	72 000 000	2 000 000		30 000 000	
28.	Mveng	Extension du réseau électrique : Ndombo à Zakoia 4 km	Approvisionnement du CSI de Mveng en matériel et médicaments	Construction de 02 blocs de salles de classe au CES	Construction de 02 blocs de salles de classe à l'école primaire	Construction d'un centre de promotion de la femme et de la famille	dotation d'une machine à presser les noix	Création d'un étang piscicole moderne	Construction d'un Hangar pour le commerce à Essaboutou		Extension du réseau électrique : Ndombo à Zakoia 4 km	Village non électrifié
	Coût estimatif	24 000 000	8 000 000	18 000 000	18 000 000	10 000 000	1 000 000	2 000 000	15 000 000	96 000 000	24 000 000	
29.	Mbenoa	Construction de 4 puits avec PMH	Construction et équipement d'un centre de santé	Création et construction d'un centre de formation professionnel	Construction et équipement d'un Centre d'éducation et d'action communautaire	Aménagement d'une aire de jeux	Reprofilage de la route Mbenoa	Dotation du village de 01 moulins à écraser avec moteurs	Création d'un centre d'élevage des porcs de race		Reprofilage de la route Mbenoa	Difficulté d'accès au village
	Coût estimatif	30 000 000	50 000 000	25 000 000	25 000 000	10 000 000	PM	4 000 000	3 000 000	126 000 000	PM	
30.	Ngat II	Création et construction d'un CSI	Construction de 2 puits avec PMH	construction d'un foyer culturel	Création et construction d'un CES	Création d'une aire de jeux	Reprofilage de la route principale 8 km	Extension du réseau électrique 05 km	Dotation de deux moulins à écraser		Construction d'un système d'AEP équipé de 02 PMH	Faciliter l'accès à l'eau potable
	Coût estimatif	50 000 000	25 000 000	10 000 000	50 000 000	10 000 000	48 000 000	30 000 000	1 600 000	224 600 000	25 000 000	
31.	Mengueme	Construction d'01 forage	Réhabilitation du point d'eau de l'école primaire	Approvisionnement du CSI en médicaments	Création et construction d'une école maternelle	Construction d'01 foyer communautaire	Reprofilage de la route MENGUEM E-Esse 15 Km	Dotation en intrants agricoles (pesticides...)	Construction d'une ferme communautaire d'élevage moderne (volaille et ovins)		Construction d'01 forage	Faciliter l'accès à l'eau potable
	Coût estimatif	8 500 000	PM	8 000 000	25 000 000	10 000 000	90 000 000	2 000 000	5 000 000	148 500 000	8 500 000	
32.	Ngonwa I	Construction de 6 puits avec PMH à : Assia, Bikoko, Chapelle, Obé, Essa Bangua	Construction d'une aire de jeu	Création et construction d'un centre de santé	Création et construction d'un CES	Création d'un centre de formation en élevage	Extension du réseau électrique 15 km	Reprofilage de la route principale 15 km	Construction d'une ferme avec appui technique en élevage		Construction d'un système d'AEP avec 6 PMH à : Assia, Bikoko, Chapelle, Obé, Essa Bangua	Faciliter l'accès à l'eau potable
	Coût estimatif									335 000 000		



Plan Communal de Développement (PCD) de la Commund'Esse

	Coût estimatif	42 000 000	10 000 000	25 000 000	50 000 000	25 000 000	90 000 000	90 000 000	3 000 000		42 000 000	
33.	Ngonwa II	Extension du réseau électrique 5km	Construction d'un centre de formation des éleveurs et agriculteurs	Construction d'un centre de prise en charge des personnes vulnérables	Construction de la maison de la femme	Aménagement d'une aire de jeux	Reprofilage des routes et pistes du village (22 km)	Fourniture d'une broyeuse avec groupe électrogène	Construction d'un hangar pour le commerce	252 800 000	Extension du réseau électrique 5km	Village non électrifié
	Coût estimatif	30 000 000	15 000 000	25 000 000	25 000 000	10 000 000	132 000 000	800 000	15 000 000		30 000 000	
34.	Ngat I	Extension du réseau électrique MT/BT 2km	Dotation de la population en matériel agricole moderne (pulvérisateur)	création et construction d'une case de santé	Encadrement des populations par un moniteur agricole	Aménagement d'une aire de jeux	Reprofilage de la route Esse-Ekoumdouma (04 km)	Dotation en intrants agricoles (pesticides, plant amélioré de cacao et palmier à huile)	Dotation de la population d'un moulin à écraser	71 800 000	Extension du réseau électrique MT/BT 2km	Village non électrifié
	Coût estimatif	6 000 000	2 000 000	25 000 000	2 000 000	10 000 000	24 000 000	2 000 000	800 000		6 000 000	
35.	Ekoumdouma	Construction d'une SAR	Construction d'un foyer culturel	Construction d'un forage	réalisation et équipement d'un centre multimédia	Création et construction d'une case de santé	Extension du réseau électrique 4 km MT et BT	Reprofilage et entretien régulier de la piste principale (4 km)	Création d'un centre d'élevage avec suivi technique	151 500 000	Extension du réseau électrique 4 km MT et BT	Village non électrifié
	Coût estimatif	25 000 000	10 000 000	8 500 000	20 000 000	25 000 000	24 000 000	24 000 000	15 000 000		24 000 000	
36.	Nomayos	Construction De 2 puits avec PMH (Akoa et Nkolobong)	Electrification du village 02 hameaux : Akoa Fouléna et Nkol Bikok 8km (Basse et haute tension)	Construction d'un centre de santé	Construction d'un centre multi sportif	Construction d'un centre multifonctionnel	Construction d'une porcherie pilote	Dotation de 02 moulins à écraser	Création d'un champ semencier de palmier à huile avec appui technique	150 600 000	Construction d'un AEP et équipé de 02 PMH (Akoa et Nkolobong)	Faciliter l'accès à l'eau potable
	Coût estimatif	25 000 000	42 000 000	25 000 000	25 000 000	25 000 000	2 000 000	1 600 000	5 000 000		25 000 000	
37.	Etetana	Construction d'un bloc de salles de classe	Construction d'un forage	Construction d'un CES ou CETIC	Construction d'une case communautaire	Aménagement d'une aire de jeux	Création d'une ferme d'élevage de volaille 1500 têtes	Electrification u village (Cout 6 500 000)	Reprofilage de la route Ngat II-Etétana (5 km)	136 000 000	Construction d'un bloc de salles de classe	Mauvais état des bâtiments de l'EP
	Coût estimatif	18 000 000	8 500 000	50 000 000	10 000 000	10 000 000	3 000 000	6 500 000	30 000 000		18 000 000	
38.	Ndombo	Installation de panneaux solaires pouvant alimenter 50 ménages	Construction d'une case de santé	construction de 02 forages	Construction et équipement d'un centre multimédia	Construction d'un centre de promotion de la femme	Reprofilage de la route Ndombo-Esse (20 km)	Création d'une ferme d'élevage d'ovins et porcins (50 & 50)	Dotation en intrants agricoles (pesticides, plant amélioré de cacao...)	169 000 000	Reprofilage de la route Ndombo-Esse (20 km)	Accès difficile au village

Plan Communal de Développement (PCD) de la Commund'Esse

	Coût estimatif	30 000 000	42 000 000	25 000 000	30 000 000	25 000 000	12 000 000	3 000 000	2 000 000		12 000 000	
39.	<b>Bikoué</b>	Extension du réseau électrique (Bikoué- Otombo, Nkolissong I- Nkolissong II, Nkolfolo )17 km	Construction de 5 puits avec PMH ( Bikoué et les villages hameaux)	Construction de 01 bloc de salles de classe pour l'EM	Construction d'un centre multimédia à Bikoué centre	Construction d'un bloc de salles de classe à l'EP	Reprofilage Des Routes Bikoué- Esse ; Bikoué- Nkolissongi Et II ; Bikoué-Nkolfolo ; Bikoué-Otombo (20 Km)	Dotation de 05 moulins à Ecraser	Mise en place des pépinières de cacao (500 plants)	294 000 000	Extension du réseau électrique (Bikoué- Otombo, Nkolissong I- Nkolissong II, Nkolfolo )17 km	Electrification du reste du village
	Coût estimatif	102 000 000	80 000 000	8 000 000	30 000 000	8 000 000	60 000 000	4 000 000	2 000 000		102 000 000	
40.	<b>Esse-Village</b>	Construction d'un foyer communautaire	Construction dde 2 puits avec PMH	Création d'un stade de football	Construction d'une maison du paysan	Création d'une case de santé	Extension du réseau électrique dans le village 5 km	Reprofilage de la route principale 3 km	Création d'une ferme de poulets de chair 500 têtes	126 000 000	Extension du réseau électrique dans le village 5 km	Village non électrifié
	Coût estimatif	10 000 000	25 000 000	10 000 000	5 000 000	25 000 000	30 000 000	18 000 000	3 000 000		30 000 000	
41.	<b>Ewot</b>	Electrification du village Bikoué- Ekoumdouma passant par Ewot 7 km	Construction de 01 bloc maternelle	Construction de 2 puits avec PMH	Construction d'un foyer culturel	Construction d'un centre de prise en charge des personnes vulnérables	Reprofilage de la route : Bikoué- Ekoumdouma passant par Ewot 7 km	Dotation en intrants agricoles (pesticides, plant amélioré de cacao...)	Dotation d'une broyeuse	154 800 000	Construction de 01 bloc maternelle	Mauvais état des bâtiments de l'EM
	Coût estimatif	42 000 000	18 000 000	25 000 000	10 000 000	15 000 000	42 000 000	2 000 000	800 000		18 000 000	
42.	<b>Mengala</b>	Construction de 3 puits avec PMH	Extension du réseau électrique 3km (HT et BT	Construction d'un centre de santé	Construction d'un stade de football	Construction d'un centre de formation en élevage	Construction d'une ferme avicole	Dotation de 03 moulins à écraser avec groupe électrogène	Fourniture de produits phytosanitaires	117 000 000	Construction d'un AEP et équipé de 03 PMH	Difficulté d'accès à l'eau potable
	Coût estimatif	25 000 000	27 000 000	25 000 000	1 000 000	10 000 000	3 000 000	24 000 000	2 000 000		25 000 000	
43.	<b>Mfandéna</b>	Construction de 3 puits avec PMH (Chefferie, Nkom-Ndzong1 et 2, Nkolavolo, Ekodena)	Construction d'une école maternelle	Construction d'un forage Nkolavolo	Mettre à la disposition des populations des plans d'habitat et dotation de 02 moules à briques	Création et construction d'un centre de prise en charge des personnes vulnérables	Extension du réseau électrique 2 km	Construction d'une ferme équipée de volaille	Dotation de 02 moulins à écraser	107 100 000	Construction d'un AEP et équipé de 03 PMH (Chefferie, Nkom-Ndzong1 et 2, Nkolavolo, Ekodena)	Difficulté d'accès à l'eau potable
	Coût estimatif	25 000 000	25 000 000	8 500 000	17 000 000	15 000 000	12 000 000	3 000 000	1 600 000		25 000 000	

Plan Communal de Développement (PCD) de la Commune d'Esse

44.	Nsimi Yetoulou	Extension du réseau électrique 6km	Construction de 02 forages	Construction d'un centre multifonctionnelle	Construction d'un foyer communautaire	Réhabilitation de l'ancienne case de santé	Reprofilage de la route 5km	Dotation de 02 moulins à écraser	Construction d'un ouvrage d'art	173 600 000	Extension du réseau électrique 6km	Village non électrifié
	Coût estimatif	36 000 000	16 000 000	30 000 000	15 000 000	25 000 000	30 000 000	1 600 000	20 000 000		36 000 000	
45.	Awae-Esse	Extension du réseau électrique 15 km (Cfr Mindicki-Assamba-si : 3 km ; Menyata-Ekoumdouma : 8 km ; Cfr Mindimikon – Cfr école : 4 km)	Création et construction d'un centre de santé	Construction de 3 puits avec PMH	Création et construction d'un Centre de jeunesse et animation	Construction d'une aire de jeux	Reprofilage et laterissage de la route 5 km	Création d'un centre d'élevage des poulets de chair (500 têtes)	Dotation de 03 moulins à écraser	232 000 000	Construction d'un Système d'AEP avec 3 PMH	Accès difficile à l'eau potable
	Coût estimatif	90 000 000	25 000 000	25 000 000	25 000 000	10 000 000	30 000 000	3 000 000	24 000 000		25 000 000	
46.	Mfegkoundi	Création et construction d'une école primaire	Construction de 02 forages	Electrification du village avec plaques solaires pouvant alimenter 50 foyers	Création, construction et équipement d'un centre de santé intégré	Construction d'une case communautaire	Reprofilage de la route 5km	Dotation de 02 moulins à écraser	Création d'une ferme avec suivi technique	204 600 000	Reprofilage de la route 5km	Améliorer le déplacement des populations
	Coût estimatif	50 000 000	25 000 000	30 000 000	50 000 000	15 000 000	30 000 000	1 600 000	3 000 000		30 000 000	
47.	Mebem	Construction d'un forage	Construction d'un centre d'alphabétisation de la femme	Construction d'une école maternelle	Construction d'un CSI	Construction d'un foyer communautaire	Reprofilage de l'axe routier Bikoué- Ongandi 2km	Extension du réseau électrique Ewot-Mebem 5 km	Dotation d'01 moulin à écraser le manioc	161 300 000	Construction d'un forage	Faciliter l'accès à l'eau potable
	Coût estimatif	8 500 000	20 000 000	25 000 000	50 000 000	15 000 000	12 000 000	30 000 000	800 000		8 500 000	
48.	Mengossa	électrification du village	Construction d'un forage	Construction d'une SAR/SM	Construction d'un foyer communautaire	Création d'un centre de prise en charge des personnes vulnérables	Reprofilage de la route Esse-Mengossa (20 km)	Dotation d'une machine à broyer la provende	Réalisation d'une ferme de poulets de 1500 têtes	192 300 000	électrification du village	Village non électrifié
	Coût estimatif	P M	8 500 000	20 000 000	15 000 000	25 000 000	120 000 000	800 000	3 000 000		P M	
49.	Bikong	Installation de panneaux solaires pouvant alimenter 50 ménages	Construction de 03 puits avec PMH	Construction d'un bloc de salles de classe pour l'école maternelle	Aménagement d'un terrain de football	Construction d'un centre de prise en charge des personnes	Reprofilage et laterissage de la route principale (13 km)	Création d'une ferme d'élevage de poule communautaire	Création d'une ferme de porcs	152 000 000	Installation de panneaux solaires pouvant alimenter 50 ménages	Village non électrifié et éloigné du réseau

Plan Communal de Développement (PCD) de la Commund'Esse

						vulnérables		(250 têtes)				existant
	Coût estimatif	PM	25 000 000	16 000 000	10 000 000	15 000 000	78 000 000	5 000 000	3 000 000		PM	
50.	<b>Mendoumbou</b>	Construction de 02 puits avec PMH	Construction d'une école maternelle	Extension du réseau électrique Soa-Mendoumbou 15 km	Création et construction d'une SAR-SM	Approvisionnement du CSI en produits pharmaceutique	Fourniture de produits phytosanitaires	Construction d'une ferme d'élevage de volaille et porcins	Dotation d'un moulin à écraser	175 800 000	Construction d'un système d'AEP avec 02 PMH	Faciliter l'accès à l'eau potable
	Coût estimatif	25 000 000	25 000 000	90 000 000	20 000 000	8 000 000	2 000 000	5 000 000	800 000		25 000 000	
51.	<b>Nkolavolo II</b>	Extension du réseau électrique Elat(Mission)-Nkolavolo	Construction d'un CETIC	Création et construction d'un CSI	Construction d'un forage dans le quartier Nkolmelen	Construction d'un centre de promotion de la femme	Reprofilage de la route Esse Nkolavolo	Dotation d'un moulin à écraser	Dotation en intrants agricoles (pesticides, plant amélioré de cacao...)	208 300 000	Extension du réseau électrique Elat(Mission)-Nkolavolo	Village non électrifié
	Coût estimatif	42 000 000	40 000 000	50 000 000	8 500 000	20 000 000	45 000 000	800 000	2 000 000		42 000 000	
52.	<b>Minkomilala</b>	Construction de 3 puits avec PMH (Chefferie, Ekoumdouma école, Ekoumdouma2)	Construction d'un centre d'une école maternelle	Cr2ation et Construction d'un CES	Construction d'une aire de jeu	Construction d'une case communautaire	Reprofilage de la route Nkolavolo-Nkolkba (5 km)	Dotation de 02 machines à écraser	Extension du réseau électrique 18 km	259 600 000	Construction d'un système d'AEP avec 03 PMH (Chefferie, Ekoumdouma école, Ekoumdouma2)	Accès difficile à l'eau potable
	Coût estimatif	25 000 000	25 000 000	50 000 000	10 000 000	10 000 000	30 000 000	1 600 000	108 000 000		25 000 000	
53.	<b>Nkolkba</b>	Construction d'une école maternelle	Construction d'un centre de santé intégré	Construction d'une école primaire	Construction d'une case communautaire	Construction d'une aire de jeux	Reprofilage des routes principale 15 km	Construction d'un hangar pour le marché	Extension du réseau électrique 3 km	268 000 000	Reprofilage des routes principale 15 km	Accès difficile au village
	Coût estimatif	25 000 000	50 000 000	50 000 000	10 000 000	10 000 000	90 000 000	15 000 000	18 000 000		90 000 000	
54.	<b>Nkolafamba</b>	Construction de 02 puits avec PMH	Extension du réseau électrique 04 km	Construction d'un centre d'un CSI	Création et construction d'un CES	Aménagement d'une aire de jeux	Création d'une ferme d'élevage avec suivi technique (porcins)	Dotation de 02 moulins à écraser le manioc	Reprofilage de la route principale (44 km)	417 600 000	Construction d'un système d'AEP avec 02 PMH	Accès difficile à l'eau potable
	Coût estimatif	25 000 000	12 000 000	50 000 000	50 000 000	10 000 000	5 000 000	1 600 000	264 000 000		25 000 000	
55.	<b>Mendombo</b>	Construction de 4 puits avc PMH	Construction d'une école maternelle	Construction d'un centre de santé	Construction d'un foyer communautaire	création d'une aire de jeux	Ouverture d'une route sur 08 km	Extension du réseau électrique sur 6 km	Création d'une ferme de volaille avec suivi technique	417 600 000	Ouverture d'une route sur 08 km	Accès difficile au village

Plan Communal de Développement (PCD) de la Commune d'Esse

	Coût estimatif	30 000 000	25 000 000	25 000 000	15 000 000	10 000 000	PM	36 000 000	3 000 000		PM	
56.	Ongandi	Création d'un CES ou CETIC	Approvisionnement du CSI en médicaments et renforcement en personnel	Construction d'une case communautaire	Aménagement d'un stade de football	Construction d'un forage	Reprofilage de la route bikong chefferie Ongandi-Elat : 08 km	Electrification du village avec des panneaux solaires pouvant alimenter 50 foyers	Création d'un centre d'élevage de porcins	174 500 000	Reprofilage de la route bikong chefferie Ongandi-Elat : 08 km	Accès difficile au village
	Coût estimatif	50 000 000	8 000 000	15 000 000	10 000 000	8 500 000	48 000 000	30 000 000	5 000 000		48 000 000	
57.	Mfegmimbang	Installation de panneaux solaires pour électrification du village 100 foyers	Construction de 03 puits avec avec PMH	Construction d'une école maternelle	Création et construction d'un CES	Réfection de l'école publique	Construction d'un magasin de stockage pour vente groupée	Dotation d'une à presser les noix de palme	Construction d'une ferme d'élevage pour porc de race	91 000 000	Construction d'un magasin de stockage pour vente groupée	Perte élevé post récolte
	Coût estimatif	PM	PM	25 000 000	50 000 000	PM	10 000 000	1 000 000	5 000 000		25 000 000	
58.	Bloc I et Bloc II	Construction de 03 blocs de salles de classe à l'EP Bilingue d'Esse	Construction d'un CES Bilingue	Construction d'un système AEP avec 12 bornes fontaines aux lieux ci après: -Carrefour Game -Place du marché -Carrefour camp blanc -Carrefour Nkol mvpep I -Mission catholique (carrefour) -Mozart en bas -Carrefour Nkol mvpep II -Derrière l'hôpital -Face résidence du sénateur -Esse 2000 (lycée technique) -Hôtel de ville Gendarmerie	Réfection de 4 salles de classe à l'EP groupe 1et 2	Equipement des ateliers du lycée technique	mise en place d'une ferme communautaire	Extension du réseau électrique (13 km)	Aménagement de la voirie municipale (13 km)	334 000 000	Construction de 03 blocs de salles de classe à l'EP Bilingue d'Esse	
	Coût estimatif	48 000 000	72 000 000	36 000 000	20 000 000	21 000 000	20 000 000	39 000 000	78 000 000		48 000 000	
<b>Total</b>											<b>13 707 100 000</b>	

# PLANIFICATION

## V- PLANIFICATION STRATEGIQUE

### V.1- VISION ET OBJECTIFS DU PCD

#### V.1.1- Vision de développement de Commune d'Essé :

De manière générale, la vision que la Commune d'Essé a pour le développement de son Arrondissement d'ici 2024, est de faire d'Essé une cité émergente et d'améliorer les conditions de vie des populations.

#### V.1.2- Objectif du PCD

Il s'agira pour la Commune de :

- ▶ Elaborer et mettre en œuvre des stratégies sectorielles de lutte contre la pauvreté ;
- ▶ Renforcer la bonne gouvernance par l'élaboration et la mise en œuvre d'une stratégie efficace de gestion des finances communales, gestion du patrimoine communal, gestion des ressources humaines, gestion des relations entre la Commune et ses différents acteurs ;
- ▶ La mise en œuvre du Plan Communal de Développement (PCD).

### V.1.1- LOGIQUE DE DEVELOPPEMENT DE LA COMMUNE

#### V.1.1.1- Objectif global

L'objectif global du PCD de la Commune D'ESSE est de créer un environnement socio-économique favorable en vue de réduire la pauvreté et ainsi, d'améliorer significativement les conditions de vie des populations.

Les tableaux ci-après présentent les Cadres Logiques (CL) par secteur à l'horizon 2024.

**V.2- Cadre logique par secteur**

Tableau 15: Cadre Logique : Secteur AGRICULTURE

**PROBLEME (REFORMULE DU SECTEUR) : BAISSSE DE LA PRODUCTIVITE AGRICOLE**

Logique d'intervention		Indicateur objectivement vérifiable	Moyens / Sources de vérification	Suppositions / Hypothèse de réalisation
Objectif global	<b>Améliorer la productivité agricole des populations locales</b>	<ul style="list-style-type: none"> <li>-Taux de production des populations locales dans diverses cultures</li> <li>- Taux de productivité agricole par culture</li> <li>- Pourcentage d'agriculteurs ayant accès à un matériel moderne</li> <li>- Accroissement des superficies cultivées de 60% à 2024</li> <li>- Volume de production de semences améliorées à 2024</li> </ul>	<ul style="list-style-type: none"> <li>- Document Stratégique pour la Croissance Et L'emploi (DSCE)</li> </ul>	
	<b>Objectifs spécifiques</b>	<b>Améliorer la qualité de la production des agriculteurs</b>	<ul style="list-style-type: none"> <li>-Taux d'éradication des maladies des cultures</li> <li>- Nombre de paysans formés en technique culturale moderne d'ici 2017</li> </ul>	<ul style="list-style-type: none"> <li>-DD du MINADER de la Mefou et Afamba</li> <li>-DA du MINADER d'Esse</li> <li>-Commune</li> </ul>
	<b>Renouveau des plantations</b>	<ul style="list-style-type: none"> <li>- Nombre de champs nouvellement créés</li> <li>-Nombre de champs vieillissant revitalisés</li> <li>-Nombre de jeunes s'exerçant aux activités agricoles dans la Commune</li> </ul>	<ul style="list-style-type: none"> <li>-DD MINEPAT</li> <li>-DD du MINADER de la Mefou et Afamba</li> <li>-DA du MINADER d'Esse</li> <li>-Commune</li> </ul>	<ul style="list-style-type: none"> <li>Absence de crise économique mondiale majeure</li> <li>- Bonne gouvernance</li> <li>- Bonne collaboration avec SDE</li> <li>- Climat social serein</li> </ul>



	<b>Préserver les récoltes</b>	-Nombre de magasin créés dans la Commune -Nombre de piste agricole créés	-DD du MINADER de la Mefou et Afamba -DA du MINADER d'Esse -Commune	Absence de crise économique mondiale majeure - Bonne gouvernance - Bonne collaboration avec SDE - Climat social serein
	<b>Faciliter le travail et les activités auxiliaires à l'agriculture (post agricole)</b>	-Nombre de route bitumées et reprofilées - Nombre d'agriculteurs travaillant avec un matériel moderne -Nombre de villages électrifiés	-DD du MINADER de la Mefou et Afamba -DA du MINADER d'Esse -Commune	Absence de crise économique mondiale majeure - Bonne gouvernance - Bonne collaboration avec SDE - Climat social serein
<b><u>OS1Résultat 1 :</u></b>	<b>Techniques agricoles modernes maîtrisées par les agriculteurs</b>	-Nombre de postes agricoles -Nombre de moniteur agricole -Nombre de campagnes et ateliers de formation menés	DD du MINADER de la Mefou et Afamba -DA du MINADER d'Esse -Commune	- Absence de crise économique mondiale majeure - Bonne gouvernance - Bonne collaboration avec SDE - Climat social serein
<b><u>OS1Résultat2</u></b>	<b>1.2- Maladies et ennemis des cultures éradiquées</b>	-Nombres d'agriculteurs ayant régulièrement accès aux pesticides -Nombres de campagne de vulgarisations d'intrants	- DD MINEPAT - Commune - DD MINADER	- Absence de crise économique mondiale majeure - Bonne gouvernance - Bonne collaboration avec SDE - Climat social serein
<b><u>OS2Résultat1:</u></b>	<b>2.1-Agriculteurs formés sur le renouvellement des plantations (Encadrement des agriculteurs)</b>	-Nombre de champs vieillissants renouvelés	-DA du MINADER d'Esse -Commune	- Absence de crise économique mondiale majeure - Bonne gouvernance - Bonne collaboration avec SDE - Climat social serein
<b><u>OS2Résultat2 :</u></b>	<b>2.2-Agriculture auprès de jeunes promue</b>	- Nombre de jeunes agriculteurs recensés -Nombre de jeunes ayant une plantation	- Commune - DD MINADER -DA du MINADER d'Esse	- Absence de crise économique mondiale majeure - Bonne gouvernance - Bonne collaboration avec SDE

				- Climat social serein
<b>OS3Résultat1 :</b>	<b>Nouveaux magasins de stockage créés</b>	-Nombre de magasin de stockage créés	- DD MINEPAT - Commune - DD MINADER -DA du MINADER d'Esse	- Bonne gouvernance - Bonne collaboration avec SDE - Climat social serein
<b>OS3Résultat2 :</b>	<b>Nouvelles pistes agricoles créées</b>	-KM de routes ouvertes -Nombres de pistes agricoles	-DD MINEPAT - Commune - DD MINADER -DA du MINADER d'Esse	- Bonne gouvernance - Bonne collaboration avec SDE - Climat social serein
<b>OS4Résultat1 :</b>	<b>Conditions de travail des agriculteurs améliorées</b>	- Nombre d'agriculteurs travaillant avec un matériel moderne	- Commune - DD MINADER -DA du MINADER d'Esse	- Bonne gouvernance - Bonne collaboration avec SDE - Climat social serein
<b>OS4Résultat2</b>	<b>Villages électrifiés</b>	-Nombre de villages ayant accès à l'énergie électrique	- DD MINEPAT - Commune - DD MINADER -DD MINEE	- Bonne gouvernance - Bonne collaboration avec SDE - Climat social serein
<b>OS4Résultat3</b>	<b>Etat des routes améliorée dans la Commune</b>	- KM de routes bitumées - KM de routes reprofilées	- DD MINEPAT - Commune - DD MINADER -DD MINTP	- Bonne gouvernance - Bonne collaboration avec SDE - Climat social serein
<b>OS1Résultat n° 1 : Techniques agricoles modernes maîtrisées par les agriculteurs</b>				
<b>Activités</b>		<b>Moyens (intrants)</b>	<b>Coûts (FCFA)</b>	<b>Conditions préalables</b>
	1.1.1- Renforcement du suivi et capacité des agriculteurs	1.1.1.1-Sollicitation de moniteurs agricoles pour 24 villages : <i>Nomayos, Etetana</i>	60 000 000	- Financement des projets - Organisation du sectpriel

		Ntouessong, Akpa, Ogandi, Meboe, Mebem, Mbemedzou, Afanetouana, Loum, Mbenoa, Ngat I, Mbamayock, Ebodoumou, Mengala, Etétana, Nkolbondé I et II, Medoumbou, Mbemedzou, Nsimi-yetoulou, Mengossa, Mebomenyi, Nkol-avolo II		
		1.1.1.2- Construction d'un poste agricole et affectation d'un chef de poste agricole à Nkomeyo	P.M	-
		1.1.1.3- Réaffectation d'un chef de poste à Mveng-Essaboutou		
		1.1.1.4- Organisation des séances de formation des agriculteurs en techniques agricoles dans les 24 villages cités plus haut	P.M	- Organisation du sectoriel - Organisation de la Commune - Financement des projets
<b>OS1 Résultat 2 : Maladies et énémiés des cultures éradiquées</b>				
<b>Activités</b>	1.2.1- Former les agriculteurs	1.2.1.1- Organiser des séances de formations sur les méthodes préventives et curatives des maladies liées aux cultures	P.M	Organisation du sectoriel Organisation de la Commune
	1.2.2- Faciliter l'accès d'intrants agricoles aux agriculteurs locaux	1.2.1.1- Promouvoir et encourager des opérateurs économiques pour la vente et la distribution des intrants dans les villages	P.M	Organisation du sectoriel Organisation de la Commune
		1.2.1.2- Promouvoir les activités de vente et distribution d'intrants à : Ndombo, Ngat I, Nguinda, Nkolbondé I, Etoutoua, Mbessi I et II, Koutou,	P. M	Organisation de la Commune Organisation du sectoriel

		Longo, Meboé, Ntouessong		
		1.2.2.2- Regroupement des cultivateurs en coopératives pour achat groupé des intrants ::( Ondoubou, Nguinda, Ekoundouma, Meboe, Mbenoa, Ngoundou, Ebozok, Mfou-Esse, Etétana, Nomayos, Mveng, Nkolmbondé I, Loum Etetana, Mbessi II, Emini, Ebogo, Longo Mengueme, Mebem, Mendoumbou, Ngat I, Nkolafamba, Koutou, Koutou, Mevo-Mevo , Ngonwa I, Esse village, Mbamayock, Mbemedzou, Mbessi I, Etoutoua, Nkolmbondé II)	P M	Organisation du sectoriel Organisation de la Commune Organisation des populations locales
<b>OS2Résultat1 : Agriculteurs formés sur le renouvellement des plantations (Encadrement des agriculteurs)</b>				
<b>Activités</b>	2.1.1- Former les agriculteurs	2.1.1.1- Organiser des séances de formations sur les méthodes de renouvellement des plantations	P.M	Organisation du sectoriel Organisation de la Commune
<b>OS2Résultat2 : Agriculture auprès de jeunes promue</b>				
<b>Activités</b>	2.2.1- Intéresser les jeunes à la pratique d'activités agricoles	2.1.1.1- Opérer des campagnes de sensibilisations des potentialités agricoles qu'offre la Commune pour les jeunes ( Si possible pendant la fête de la jeunesse et autres journées nationales et internationales liées de près ou de loin à l'agriculture)	P.M	Organisation du sectoriel Organisation de la Commune

	2.2.2- Encadrement des jeunes agriculteurs	2.2.2.1- (En plus des formations citées plus haut, il serait souhaitable d' : )- Aménager une pépinière de cacao avec suivi d'expert à Mebomenyi	P.M	Etude de faisabilité Financement du projet
		2.2.2.2-Aménager une pépinière de palmier à huile à :Nomayos, Ngat I et Minkoumou	P.M	Etude de faisabilité Financement du projet
<b>OS3Résultat1 : Nouveaux magasins de stockage créés</b>				
	3.1- Création de nouveaux magasins de stockage	3.1.1- Construction d'un magasin de stockage à Mbamayock et Etoutoua	20 000 000	Organisation des populations locales
<b>OS3Résultat2 : Pistes agricoles tracées</b>				
<b>Activités</b>	3.2.1-Tracer des pistes agricoles dans 4 villages : Mbessi I et II, Etoutoua, Nkomeyo et Nkonbondél	3.2.1.1-Reaménagement de la route : Mbessi I-Esse 13 km ;	P.M	-Etude de faisabilité -Financement du projet
		3.2.1.2-Reaménagement de la route Mbessi II Etoutoua 5 km,	P. M	-Etude de faisabilité -Financement du projet
		3.2.1.3- Reaménagement de la route principale (Nkomeyo-Esse 15 km)	P.M	-Etude de faisabilité -Financement du projet
		3.2.1.4-Reaménagement de la route Nkonbondé I-Esse 20 km,	P.M	-Etude de faisabilité -Financement du projet
<b>OS4Résultat1 : Conditions de travail des agriculteurs améliorées</b>				
<b>Activités</b>	4.1.1- Faciliter l'accès à un matériel agricole moderne chez les agriculteurs (ex : Pulvérisateurs)	4.1.1.1- Recenser les agriculteurs ayant besoins de pulvérisateurs	P.M	Etude de faisabilité -Financement du projet
		4.1.1.2-Opérer des ventes de pulvérisateurs à des prix relativement bas	P.M	Etude de faisabilité -Financement du projet
<b>OS4Résultat2 : Etat des routes amélioré au sein de la Commune</b>				

<b>Activités</b>	4.2.1- Réhabiliter tous les axes routiers de la Commune	4.2.1.1- Reprofiler 461 km de route rurale	P.M	Etude de faisabilité -Financement du projet
<b>OS4Résultat3 : Tous les villages ont accès à l'énergie électrique</b>				
<b>Activités</b>	4.3.1- Procéder à une électrification de tous les villages de la Commune	4.3.1.1- Installation de 250 km de réseau électrique MT/BT	PM	Etude de faisabilité -Financement du projet
	<b>TOTAL</b>		<b>160 000 000</b>	

Tableau 16: Cadre logique secteur : **ELEVAGE, PÊCHE ET INDUSTRIES ANIMALES SECTEUR**

**PROBLEME (REFORMULE DU SECTEUR) : Faible productivité des activités agro-pastorales et halieutiques**

Logique d'intervention		Indicateur objectivement vérifiable	Moyens / Sources de vérification	Suppositions / Hypothèse de réalisation
<b>Objectif global</b>	<b>Assurer la sécurité alimentaire et renforcer la croissance et l'emploi dans le secteur</b>	<ul style="list-style-type: none"> <li>- création de coopératives au sein des villages et de champs communautaires</li> <li>- Construction de 8 fermes avicoles de 500 têtes, 10 fermes porcines de 100 têtes, 5 fermes d'élevages non conventionnels.</li> </ul>	<ul style="list-style-type: none"> <li>- Document Stratégique pour la Croissance Et L'emploi (DSCE)</li> </ul>	
<b>Objectifs spécifiques</b>	<b>Productivité d'élevage développée</b>	<ul style="list-style-type: none"> <li>% des AGR créées d'ici à 2017</li> <li>-Taux d'accroissement de la production animale d'ici à 2017</li> <li>- Taux d'accroissement de la main d'œuvre dans le secteur d'ici à 2017</li> <li>-Taux d'accroissement des revenus par ménage</li> </ul>	<ul style="list-style-type: none"> <li>DD MINEPAT</li> <li>- DD MINEPIA</li> <li>- Commune</li> </ul>	<ul style="list-style-type: none"> <li>-Absence de crise économique mondiale majeure</li> <li>-Bonne gouvernance</li> <li>-Bonne collaboration avec SDE</li> <li>-Climat social serein</li> <li>-Exécutif communal impliqué</li> </ul>
<b>Résultats</b>	<b>Techniques modernes d'élevage maîtrisées par les éleveurs</b>	<ul style="list-style-type: none"> <li>-Nombre d'éleveurs formés d'ici 2017</li> <li>- Taux d'accroissement de la production animale</li> </ul>	<ul style="list-style-type: none"> <li>- DD MINEPAT</li> <li>- Commune</li> <li>- DD MINEPIA</li> </ul>	<ul style="list-style-type: none"> <li>-Absence de crise économique mondiale majeure</li> <li>- Bonne gouvernance</li> <li>-Bonne collaboration avec SDE</li> <li>-Climat social serein</li> <li>-Exécutif communal impliqué</li> </ul>

	<b>Méthodes prophylactiques vulgarisées</b>	-Nombre d'éleveurs formé d'ici 2017 -Taux d'accroissement des revenus par ménage -Taux de baisse des maladies épizootiques d'ici 2017	- DD MINEPAT - Commune - DD MINEPIA - DD du Commerce	-Absence de crise économique mondiale majeure -Bonne gouvernance -Bonne collaboration avec SDE -Climat social serein -Exécutif communal impliqué
	<b>Activités d'élevage vulgarisée</b>	Nombre de foire à bétail organisée	- Commune - DD du Commerce DD MINEPIA	Bonne collaboration avec SDE -Climat social serein -Exécutif communal impliqué
<b>Résultat n° 1 : Techniques modernes d'élevage maîtrisées par les éleveurs</b>				
<b>Activités</b>		<b>Moyens (intrants)</b>	<b>Coûts (FCFA)</b>	<b>Conditions préalables</b>
	1.1.1- Construction de 34fermes et étang piscicole	1.1.1- Construction de 16 fermes avicoles de 1000 têtes chacune : <i>Nkomeyo, Nkolbondé II, Mevo-Mevo, Mengueme, Etetana, Esse-Village, Mengala, Mfandéna, Awae-Esse, Bikong, Mendombo, Nkolyanga, Etoutoua, Espace,Urbain, Mengossa</i>	32 000 000	
		1.1.2- Construction de 18 fermes porcines de 100 têtes dans 18 villages : <i>Mfegmimbamg, Meboé, Afanetouana, Loum, Ebozok,</i>	90 000 000	



		Akpak, Emini, Ebodoumou, Mbenoa, Ngonwa I, Esse-Village, Ekoumdouma, Ongandi Nomayos, Ndombo, Mfegkoundi, Koutou, Nkolafamba.		
		1.1.3- Construction d'un étang piscicole à Mveng et Ngoudou	5 000 000	
<b>Résultat n° 2 : Méthodes prophylactiques vulgarisées</b>				
<b>Activités</b>	<b>1.2.1-Former 100 éleveurs</b>	2.1.1- Demande d' un appui du centre Zootechnique et vétérinaire de Soa	P.M	-Organisation de la Commune
		2.1.2- Formation de 100 éleveurs sur les méthodes de prophylaxie	10 000 000	Organisation des populations locales
		2.1.3-Construction d'une unité piloted'aquaculture pour l'installation des jeunes à Esse	70 000 000	-Site disponible -Organisation de la Commune -Financement du projet
		2.1.4- Constituer des coopératives pour bénéficier des subventions : (Minkoumou, Loum, Afanetouana, Mveng, Mebem, Meboe, Medoumbou, Mbemedzou, Mengossa	1 000 000	
<b>Résultat3 : Activités d'élevage promu au sein de la Commune</b>				

	<b>1.3.1- Promouvoir l'élevage dans la Commune</b>	1.3.1.1- Création d'une foire à bétail une fois par An	P.M	
	<b>TOTAL</b>		<b>138 000 000</b>	

Tableau 17 : Cadre logique secteur : SANTE

**PROBLEME (REFORMULE DU SECTEUR) : Difficultés d'accès aux soins de santé primaire de qualité**

**Couverture sanitaire insuffisante**

Logique d'intervention		Indicateur objectivement vérifiable	Moyens / Sources de vérification	Suppositions / Hypothèse de réalisation
<b>Objectif global</b>	<b>Faciliter l'accès aux soins de santé de qualité</b>	<ul style="list-style-type: none"> <li>-Dotation de 07 centres de santé d'équipement et d'accompagnement d'ici 2024</li> <li>-Constructions et équipement de 03 nouveaux centre de santé d'ici 2024</li> <li>-Réduction du taux de morbidité de 20 points d'ici à 2024</li> <li>-Réduction de la mortalité infantile et pos natale de 15 points d'ici à 2024</li> </ul>	<ul style="list-style-type: none"> <li>- Document Stratégique pour la Croissance Et L'emploi (DSCE)</li> </ul>	
<b>Objectifs spécifiques</b>	<b>Améliorer le de taux couverture sanitaire</b>	<ul style="list-style-type: none"> <li>-Taux d'augmentation de nouvelles structures sanitaires d'ici 2017</li> <li>-Taux de réduction de la mortalité et de la morbidité d'ici 2017</li> </ul>	<ul style="list-style-type: none"> <li>- DD MINEPAT</li> <li>- Commune</li> <li>- DD MISANTE</li> <li>- SSD d'ESSE</li> </ul>	<ul style="list-style-type: none"> <li>-Absence de crise économique mondiale majeure</li> <li>-Bonne gouvernance</li> <li>-Bonne collaboration avec SDE</li> <li>-Climat social serein</li> <li>-Exécutif communal impliqué</li> </ul>
	<b>Doter les CSI d'équipements et produits sanitaires en quantité suffisante</b>	<ul style="list-style-type: none"> <li>-Taux d'augmentation de nouvelles structures sanitaires d'ici 2017</li> <li>-Taux de couverture des centres de santé en équipements sanitaires d'ici 2017</li> </ul>	<ul style="list-style-type: none"> <li>- DD MINEPAT</li> <li>- Commune</li> <li>- DD MISANTE</li> <li>- SSD d'ESSE</li> </ul>	<ul style="list-style-type: none"> <li>-Absence de crise économique mondiale majeure</li> <li>-Bonne gouvernance</li> <li>-Bonne collaboration avec SDE</li> <li>-Climat social serein</li> </ul>

				-Exécutif communal impliqué
	<b>Améliorer les ressources humaines quantitativement et qualitativement</b>	-Nombre de personnel sanitaire formé d'ici 2017 -Nombre de personnel sanitaire nouveau recruté	- DR MINSANTE - Commune - DD MISANTE - SSD d'ESSE	- Bonne gouvernance - Bonne collaboration avec SDE - Exécutif communal impliqué
<b>OS1Résultat1</b>	<b>15 CSI construits et équipés</b>	- Nombre de CSI construits - Nombre de CSI ayant reçu du matériel	- DR MINSANTE - Commune - DD MISANTE - SSD d'ESSE	- Absence de crise économique mondiale majeure - Bonne gouvernance - Bonne collaboration avec SDE - Climat social serein - Exécutif communal impliqué
<b>OS1Résultat2</b>	<b>Lutte contre les maladies endémique et pandémique renforcée (paludisme, SIDA)</b>	- Nombre de moustiquaires distribuées	DR MINSANTE	Absence de crise économique mondiale majeure - Bonne gouvernance - Bonne collaboration avec SDE - Climat social serein - Exécutif communal impliqué
		- Taux de prévalence du VIH-SIDA dans la Commune - Cas de paludisme recensés	- Commune - DD MISANTE - SSD d'ESSE	
<b>OS2Résultat2</b>	<b>11 CSI renforcés en médicaments</b>	- Nombre de CSI ayant reçu des médicaments	- DR MINSANTE - Commune - DD MISANTE - SSD d'ESSE	- Absence de crise économique mondiale majeure - Bonne gouvernance - Bonne collaboration avec SDE - Climat social serein - Exécutif communal impliqué
<b>OS3Résultat3</b>	<b>Efficacité des travailleurs de la santé améliorée</b>	- Nombre de d'IDE et d'A.S affectés ou Recruté - Nombre de tradipraticiens encadrés et formés	- DR MINSANTE - Commune - DD MISANTE - SSD d'ESSE	- Absence de crise économique mondiale majeure - Bonne gouvernance - Bonne collaboration avec SDE

				-Climat social serein -Exécutif communal impliqué
<b>OS1Résultat1 : Nouvelles infrastructures et 15 CSI construits et équipés</b>				
<b>Activités</b>	1.1.1- Construction et équipement de 14 CSI : <i>Mendombo, Ngat II, Ondoudou, Ntouessong, Nkolkba, Mebomenyi Etoutoua, Nkolbondé, Nguinda, Mbenoa, Ngonwa I, Nomayos, Nkolafamba, Mbessi I</i>	Moyens (intrants) Etudes de faisabilité	Coûts (FCFA) 30 000 000	Conditions préalables - Financement des projets - Effectif des populations respectant les normes sectorielles
		Construction et équipements	750 000 000	
	1.1.1.2- Construction d'un centre mère-enfant à Esse	Etudes de faisabilité	1 000 000	- Financement des projets
		Construction et équipements	25 000 000	- Financement des projets
<b>OS1Résultat2 : Lutte contre les maladies endémique et pandémique renforcée (paludisme, SIDA)</b>				
<b>Activités</b>	1.2.1- Assainir les domiciles familiaux	1.2.1.1- Organisation des campagnes intradociliaire d'aspersion	P.M	- Financement des projets
	1.2.2-Mettre à la disposition des populations les nouveaux moyens de contraception	1.2.2.1- Distribution de préservatifs féminins aux femmes	P.M	- Financement des projets
<b>OS2Résultat2 : 11 CSI renforcés en médicaments</b>				
<b>Activités</b>	2.1.1-Approvisionnement de 11 centres de santé en médicament et consommable : <i>Koutou, Ebogo, Mveng, Ngoundou, Esse Blocl, Ongandi Mendoumbou, Ekoundouma, Mbemedzou, Nkolmeyo, Mfegminbang</i>	Moyens (intrants) Recensement des besoins des CSI	Coûts (FCFA) 2 000 000	Conditions préalables - Financement du projet
		Dotation des CSI des médicaments et consommables selon un programme défini par la DR de la Santé	22 000 000	Financement du projet
<b>OS3Résultat3 : Efficacité des travailleurs de la santé améliorée</b>				
<b>Activités</b>	R 3.A1 Recruter et affecter un nouveau personnel	3.1.1-Recruter 5 infirmiers et 8 aides-soignants dans les CSI suivants : 1 IDE et 2 A.S à Ongandi ; 1 IDE et 2 A.S à Ekoundouma ; 2 IDE et 2 A.S à	PM	Etude de faisabilité

		Esse Bloc 1, 1 IDE et 2 A.S à Mfegmimbang		
	R 3.A.2 Moderniser et Améliorer la pharmacopée traditionnelle et la compétence des tradipraticiens	3.1.2-Développer la pharmacopée Locale (tradipraticiens): <i>Mbenoa, Mevo-Mevo, Nkolafamba, Awa-Esse, Ngonwa I, Mbessi I, Nkolavolo II, Nkolmbondé I, Ewot,</i>	PM	Etude de faisabilité
	<b>TOTAL</b>		<b>804 000 000</b>	

Tableau 18 : Cadre logique secteur : TRAVAUX PUBLICS

**PROBLEME (REFORMULE DU SECTEUR) : Difficultés de mobilité des personnes et des biens**

Logique d'intervention		Indicateur objectivement vérifiable	Moyens / Sources de vérification	Suppositions / Hypothèse de réalisation
<b>Objectif global</b>	<b>Augmenter et améliorer l'offre en infrastructures routières</b>	-Réhabilitation 450 km de routes et pistes rurales d'ici 2024 -Ouvertures de 55 km de pistes rurales -Construction de 13 ponts et ponceaux	-Document Stratégique pour la Croissance Et L'emploi (DSCE)	
<b>Objectifs spécifiques</b>	<b>Faciliter la circulation des personnes et des biens</b>	-Linéaire de routes et pistes rurales réhabilitées d'ici à 2024 -Linéaire de pistes rurales ouvertes d'ici à 2024 -Nombre de ponts et ponceaux construits d'ici à 2024	- DD MINEPAT - DD MINTP - Commune	-Absence de crise économique mondiale majeure -Bonne gouvernance - Bonne collaboration avec SDE -Climat social serein -Exécutif communal impliqué
<b>Résultats</b>	<b>Résultat 1 : Etat du réseau routier existant amélioré</b>	-Linéaire de routes et pistes rurales réhabilitées d'ici à 2024 -Linéaire de pistes rurales ouvertes d'ici à 2024 -Nombre de ponts et ponceaux construits d'ici à 2024	- DD MINEPAT - DD MINTP - Commune	-Absence de crise économique mondiale majeure -Bonne gouvernance -Bonne collaboration avec SDE -Climat social serein -Exécutif communal impliqué
<b>Activités</b>		<b>Moyens (intrants)</b>	<b>Coûts (FCFA)</b>	<b>Conditions préalables</b>
	1.1.1 Réhabilitation de 461 km routes rurales :	1.1.1.1-Reprofilage de la route : Ngoundou-Mvog Ossene 5 km, 1.1.1.2-Reprofilage de l'axe principal du village Koutou( 16km),	47 500 000 162 000 000	- Financement des projets Financement des projets

	1.1.1.3-Reprofilage de la route Mengueme -Esse 15 Km,	150 500 000	Financement des projets
	1.1.1.4-Reprofilage du tronçon Esse-Ebogo 15 km	150 500 000	Financement des projets
	1.1.1.5-Reprofilage de la route (Ondoudou Afanetouana 7km)avec construction de 04 ponceaux,	66 500 000	Financement des projets
	1.1.1.6-Reprofilage de la route principale 1,5 km de l'Espace Urbain	150 500 000	Financement des projets
	1.1.1.7-Reprofilage de la route 12 km à Nguinda,	96 500 000	Financement des projets
	1.1.1.8-Reprofilage de la route principale 8 km à Ngat I,	76 000 000	Financement des projets
	1.1.1.9-Reprofilage de la route Nkomeyo- Ebolzock- MevoMevo (37 km),	351 500 000	Financement des projets
	1.1.1.10-Eboudoumou- Mboum (3km) ;	28 500 000	Financement des projets
	1.1.1.11-Eboudoumou-Bika (2km)	19 000 000	Financement des projets
	1.1.1.12-Reprofilage de la route Nkolmbondé II –Esse 9 km,	85 500 000	Financement des projets
	1.1.1.13-Reprofilage de la route principale Akpak-Nkolmeyo-esse	161 500 000	Financement des projets



	(17 km),		
	1.1.1.14-Reprofilage de la route principale (Esse-Mfou 10 Km)	95 000 000	Financement des projets
	1.1.1.15-Reprofilage et latérisation de 3 tronçons routiers : Nevinale-Emini (8km) ;	76 000 000	Financement des projets
	1.1.1.16-Reprofilage de la route Soa-Esse 57 km,	541 500 000	Financement des projets
	1.1.1.17-Reprofilage de la route mbamayock-Esse03 km	28 500 000	Financement des projets
	1.1.1.18-Reprofilage de la route principale Loum-Esse 32 km,	304 000 000	Financement des projets
	Reprofilage des artères de l'espace urbain de la mairie 20 km	19 000 000	Financement des projets
	1.1.1.19-Reprofilage de 5km de route avec construction de 03 ponceaux à Minkoumou,	47 500 000	Financement des projets
	1.1.1.20-Reprofilage de la route Esse-Ekoumdouma (04 km),	38 000 000	Financement des projets
	1.1.1.21-Reprofilage de la route principale du village Mbessi 1 5 km	142 500 000	Financement des projets
	1.1.1.21-Reprofilage de la route Bikong chefferie 5 km,	47 500 000	Financement des projets
	1.1.1.22-Reprofilage de la route Ongandi-Elat : 8 km,	57 000 000	Financement des projets

	1.1.1.23-Reprofilage de la route : Mbessi I-Esse13 km	123 500 000	Financement des projets
	1.1.1.24-Reprofilage des tronçons : Esse-Longo (22km) et Longo- Longo carrefour 7 km	275 500 000	Financement des projets
	1.1.1.25-Reprofilage de la route principale (nkolyanga-Esse 4,3 km),	40 850 000	Financement des projets
	1.1.1.26-Reprofilage de la route mbessi II Etoutoua 5 km,	47 500 000	Financement des projets
	1.1.1.27-Reprofilage de la route principale (Nkomeyo-Esse 15 km)	142 500 000	Financement des projets
	1.1.1.28-Reprofilage de la route Nkolavolo-Nkolkba (25 km),	47 500 000	Financement des projets
	1.1.1.29-Reprofilage de la route Esse Nkolavolo (10 km)	95 000 000	Financement des projets
	1.1.1.30-Reprofilage des routes principales des villages suivant : 5km à Nsimi-Yetoulou, Awae-Esse 5 km, Mfegkoundi 5 km,	142 500 000	Financement des projets
	1.1.1.31-Reprofilage de l'axe routier Bikong- Ongandi 2km,	19 000 000	Financement des projets
	1.1.1.32-Reprofilage de la route Esse- Mengossa (20 km),	190 000 000	Financement des projets

		1.1.1.33-Reprofilage et entretien régulier de la piste principale (4 km) à Meboé	38 000 000	Financement des projets	
		1.1.1.34-Reprofilage de la route : Bikoué-Ekoumdouma passant par Ewot 15 km,	66 500 000	Financement des projets	
	R1.A2- Ouverture de 08 km de pistes rurales à Mendombo .		Etude de faisabilité	1 000 000	- Financement du projet
			Achat d'un caterpillar	80 000 000	- Financement Du projet
			Travaux d'ouverture de la piste rurale	5 000 000	- Financement du projet
	R 1.A3 Entretien régulier des routes rurales		Formation des comités de route	5 000 000	Organisation des populations villageoises
			Achat de petits matériels pour comité de route(machettes, limes...)	5 000 000	Financement du projet
	R 1.A.4 Construction des ouvrages d'art		Construction de 7 ponceaux : 3 Ondoudou et 4 Minkoumou	PM	Etude de faisabilité
	R1.A5 Travaux de cantonnage routier		Cantonnage de toutes les routes rurales classées et non classées qu'on retrouve au sein de la Commune	PM	-Plan de Campagne adressé au MINTP - Financement des projets
	<b>TOTAL</b>			<b>4 446 000 000</b>	

Tableau 19 : Cadre logique secteur : EDUCATION DE BASE

**PROBLEMES (REFORMULE DU SECTEUR) : Difficultés d'accès à une éducation de qualité**

Logique d'intervention		Indicateur objectivement vérifiable	Moyens / Sources de vérification	Suppositions / Hypothèse de réalisation
<b>Objectif global</b>	<b>Améliorer l'accès à une éducation de qualité</b>	<ul style="list-style-type: none"> <li>-Construction et équipement de 10 écoles maternelles d'ici 2024</li> <li>-Construction et équipement de 02 écoles primaires d'ici 2024</li> <li>- Construction de 36 points d'eau dans les écoles d'ici</li> </ul>	<ul style="list-style-type: none"> <li>- Document Stratégique pour la Croissance Et L'emploi (DSCE)</li> </ul>	
<b>Objectifs spécifiques</b>	<b>Faciliter l'accès à l'éducation de base</b>	<ul style="list-style-type: none"> <li>- Taux de scolarisation des moins de 5 ans</li> <li>-Nombre de salles de classe construites d'ici 2017</li> <li>-Taux de réussite aux examens primaire d'ici 2017</li> <li>-Taux d'encadrement des élèves</li> </ul>	<ul style="list-style-type: none"> <li>- DR MINEBASE</li> <li>- Commune</li> <li>- DD MINEBASE</li> </ul>	<ul style="list-style-type: none"> <li>-Absence de crise économique mondiale majeure</li> <li>-Bonne gouvernance</li> <li>-Bonne collaboration avec SDE</li> <li>-Climat social serein</li> <li>-Exécutif communal impliqué</li> </ul>
	<b>Améliorer la qualité de l'enseignement prodigué aux élèves</b>	<ul style="list-style-type: none"> <li>-Nombre d'enseignant affectés ou recruté d'ici 2024</li> <li>- Ratio élève/salle de classe au sein de la Commune</li> <li>- Ratio élève/table-bancs au sein de la Commune</li> </ul>	<ul style="list-style-type: none"> <li>- DR MINEBASE</li> <li>- Commune</li> <li>- DD MINEBASE</li> </ul>	<ul style="list-style-type: none"> <li>-Absence de crise économique mondiale majeure</li> <li>-Bonne gouvernance</li> <li>-Bonne collaboration avec SDE</li> <li>-Climat social serein</li> <li>-Exécutif communal impliqué</li> </ul>
<b>Résultats</b>	<b>1R1- Présence d'écoles maternelles et primaires en quantité et qualité suffisante pour tous les villages</b>	<ul style="list-style-type: none"> <li>- Nombre d'établissements scolaires créés d'ici 2024</li> <li>- Taux de réussite aux examens primaire d'ici</li> </ul>	<ul style="list-style-type: none"> <li>- DR MINEDUB</li> <li>- Commune</li> <li>- DD MINEDUB</li> <li>-</li> </ul>	<ul style="list-style-type: none"> <li>-Absence de crise économique mondiale majeure</li> <li>-Bonne gouvernance</li> <li>-Bonne collaboration avec SDE</li> </ul>

				-Climat social serein -Exécutif communal impliqué
	<b>2R1- Effectif des enseignants suffisants pour le nombre d'élèves</b>	- Nombre d'enseignants recrutés ou affectés d'ici 2024	- DR MINEDUB - Commune - DD MINEDUB	-Absence de crise économique mondiale majeure -Bonne gouvernance -Bonne collaboration avec SDE -Climat social serein -Exécutif communal impliqué
	<b>2R2- Ratio élève/table-bancs respectant la norme gouvernementale au sein de la Commune</b>	- Ratio élève/table-bancs	- DR MINEDUB - Commune - DD MINEDUB	-Absence de crise économique mondiale majeure -Bonne gouvernance -Bonne collaboration avec SDE -Climat social serein -Exécutif communal impliqué
<b>OS1 Résultat 1 : Présence d'écoles maternelles et primaires en quantité et qualité suffisante pour tous les villages</b>				
<b>Activités</b>		<b>Moyens (intrants)</b>	<b>Coûts (FCFA)</b>	<b>Conditions préalables</b>
	R1.A1 Améliorer du cadre de scolarisation des élèves de l'école maternelle et primaire	1.1.1- Création et Construction de 18 écoles maternelles : Meboé, Afanetouana, Mfou-Esse, Mbessi I, Mbessi II Nkomeyo , Nkolbondé II Mengueme , Mevo-Mevo, Nguinda, Mfegkoundi, Mebem , Mendoumbou , Minkomilala, Nkolkba , Mendombo, Mfegmimbamg	252 000 000	- Etude de faisabilité - Effectif des populations respectant les normes sectorielles

	1.1.2- Création et Construction de 07 écoles primaires :Mbessi I, Etoutoua, Ebolzok, Nkolbondé II, Minkomilala, Nkolkba , Mfegmimbang, Ntouessong	112 000 000	-Etude de faisabilité -Effectif des populations respectant les normes sectorielles
	1.1.3- Construction de 3 latrines dans 03 écoles primaires : Nkomeyo, Nkolbondé et Ebodoumou	15 000 000	- Financement du projet
	1.1.4- Construction des latrines et point d'eau dans les écoles (Nkomeyo, Nkolbondé, Ebodoumou)	39 000 000	- Etude de faisabilité - Financement du projet
	1.1.5- Construction de 01bloc de salles de classe à l'école maternelle : Ewot	14 000 000	-Etude de faisabilité - Financement du projet
	1.1.6- Construction de 02 blocs de salles de classe avec bloc administratif dans les villages :Mbamanyock, Ondoudou, Ebogo, Mbemedzou, Etetana, Ebodoumou, Emini ,Mveng, Ntouessong, ; EP bilingue d'Essé.	111 000 000	- Etude de faisabilité - Financement du projet
	1.1.7- Réfection de 04 salles de classe à l'EP Grpe I et II	10 000 000	- Etude de faisabilité
<b>OS2Résultat1 : Effectif des enseignants suffisants pour le nombre d'élèves</b>			
Activités	2.1.1- Recruter ou plaider pour l'affectation de 24 maitres/maitresses dans les écoles publiques, primaires et maternelles	2.1.1.1- Recruter ou affecter 15 Maîtres/Maîtresses dans les écoles publiques primaires	P.M  Etude de faisabilité

		2.1.1.2- Recruter ou affecter 9 Maîtresses dans les écoles publiques Maternelles	P.M	Etude de faisabilité
<b>OS2 Résultat 2 : Ratio élève/table-bancs respectant la norme gouvernementale au sein de la Commune</b>				
Activités	R 2.A2 Equipements d'écoles primaires	2.1.3- Equipement de 60 tables bancs à l'EP de Etoutoua	130 000 000	Financement du projet
	<b>TOTAL</b>		<b>804 000 000</b>	

Tableau 20 : Cadre logique secteur : CULTURE

**PROBLEME (REFORMULE DU SECTEUR) : Faible promotion des activités culturelles**

Logique d'intervention		Indicateur objectivement vérifiable	Moyens / Sources de vérification	Suppositions / Hypothèse de réalisation
<b>Objectif global</b>	<b>Elaborer une stratégie efficace de mise en œuvre de la culture Mvele</b>	- Construction et équipement de 16 foyers culturels d'ici 2017 Taux d'accroissement des infrastructures socioculturelles Nombre de manifestations culturelles organisées d'ici 2017	- Document Stratégique pour la Croissance Et L'emploi (DSCE)	
<b>Objectifs spécifiques</b>	<b>Activités culturelles développées au sein de la Commune</b>	- Taux d'accroissement des infrastructures socioculturelles -Nombre de manifestations culturelles organisées d'ici 2017 -Proportion des jeunes intéressés par les coutumes traditionnelles d'ici 2017	- DD MINEPAT - Commune - DD MINCULT	-Absence de crise économique mondiale majeure -Bonne gouvernance -Bonne collaboration avec SDE -Climat social serein -Exécutif communal impliqué
<b>OS1Résultat1</b>	<b>Rencontres associatives et culturelles vulgarisées et modernisées</b>	-Taux d'accroissement des infrastructures socioculturelles -Nombre de manifestations culturelles organisées d'ici 2017	- DD MINEPAT - DD MINTP - Commune	- Absence de crise économique mondiale majeure - Bonne gouvernance -Bonne collaboration avec SDE - Climat social serein - Exécutif communal impliqué



<b>OS1Résultat2</b>	<b>Stratégie de diffusion des valeurs culturelles élaborée</b>	-Proportion des jeunes intéressés par les coutumes traditionnelles d'ici 2017 -Nombre de manifestations culturelles organisées d'ici 2017	- DD MINEPAT - DD MINTP - Commune	- Absence de crise économique mondiale majeure - Bonne gouvernance -Bonne collaboration avec SDE - Exécutif communal impliqué
<b>OS1Résultat1 : Rencontres associatives et culturelles vulgarisées et modernisées</b>				
<b>Activités</b>	R1.A1. Création et équipement des foyers culturels	<b>Moyens (intrants)</b> 1.1.1-Construction et équipement de 18 foyers culturels :Ngoundou, Ondoudou, Longo, Nkolyanga, Mfegkoundi ,Emini, Mevo-Mevo , Ewot, Nsimi ,Yetoulou, Mebem ,Minkomilala ,Ongandi ,Bloc II, Mengossa, Mebem ,Etetana, Mengueme	<b>Coûts (FCFA)</b> 340 000 000	<b>Conditions préalables</b> - Financement des projets - Etude de faisabilité
		1.1.2- Equipement du palais de la culture mvele	20 000 000	- Financement des projets
<b>OS1Résultat2 : Stratégie de diffusion des valeurs culturelles élaborée</b>				
<b>Activités</b>	R2.A1 Mise sur pied de festivals pour la promotion des cultures	2.1.1- Mise sur pied d'un festival culturel annuel : 25 000 000/An	250 000 000	- Financement du projet
		2.1.2-Célébration de la journée internationale des langues : 1 000 000/An	10 000 000	Financement du projet
<b>TOTAL</b>			<b>620 000 000</b>	

Tableau 21 : Cadre Logique secteur: PROMOTION DE LA FEMME ET DE LA FAMILLE

PROBLEME (REFORMULE DU SECTEUR) : Faible promotion de la femme et de la famille

Logique d'intervention		Indicateur objectivement vérifiable	Moyens / Sources de vérification	Suppositions / Hypothèse de réalisation
<b>Objectif global</b>	<b>Améliorer la promotion du genre féminin et de la stabilité familiale</b>	<ul style="list-style-type: none"> <li>- Accroissement du pourcentage de femmes ayant accès aux hautes fonctions de 30% (privé, administration, politique...)</li> <li>-Taux de participation selon le genre</li> <li>-Accroissement du ratio fille/garçon de 50% aux enseignements maternel, primaire, secondaire et supérieur d'ici 2024</li> <li>-Construction de 1 centre de promotion de la femme et de la famille d'ici 2024</li> </ul>	<ul style="list-style-type: none"> <li>- Document Stratégique pour la Croissance Et L'emploi (DSCE)</li> </ul>	
<b>Objectifs spécifiques</b>	<b>Droits de la femme et de la famille vulgarisés</b>	<ul style="list-style-type: none"> <li>- Nombre de femmes ayant accès aux hautes fonctions de 30% (privé, administration, politique...) d'ici 2024</li> <li>- Taux de participation selon le genre</li> <li>- Accroissement du ratio fille/garçon de 50% aux enseignements maternel, primaire, secondaire et supérieur d'ici 2024</li> </ul>	<ul style="list-style-type: none"> <li>- DD MINEPAT</li> <li>- DD MINPFFA</li> <li>- Commune</li> </ul>	<ul style="list-style-type: none"> <li>- Absence de crise économique mondiale majeure</li> <li>- Bonne gouvernance</li> <li>- Bonne collaboration avec SDE</li> <li>- Climat social serein</li> <li>- Exécutif communal impliqué</li> </ul>

<b>Résultats</b>	<b>R.1- Développement de la promotion de la femme et de la famille dans les villages</b>	<ul style="list-style-type: none"> <li>- Nombre de femmes ayant accès aux hautes fonctions de 30% (privé, administration, politique...) d'ici 2024</li> <li>- Taux de participation selon le genre</li> <li>- Accroissement du ratio fille/garçon de 50% aux enseignements maternel, primaire, secondaire et supérieur d'ici 2024</li> <li>- Construction de 1 centre de promotion de la femme et de la famille d'ici 2024</li> </ul>	<ul style="list-style-type: none"> <li>- DD MINEPAT</li> <li>- DD MINPFFA</li> <li>- Commune</li> </ul>	<ul style="list-style-type: none"> <li>- Absence de crise économique mondiale majeure</li> <li>- Bonne gouvernance</li> <li>- Bonne collaboration avec SDE</li> <li>- Climat social serein</li> <li>- Exécutif communal impliqué</li> </ul>
	<b>R.2- Poids de la tradition allégé chez les femmes e la famille</b>	<ul style="list-style-type: none"> <li>- Nombre de femmes ayant accès aux hautes fonctions de 30% (privé, administration, politique...) d'ici 2024)</li> <li>- Accroissement du ratio fille/garçon de 50% aux enseignements maternel, primaire, secondaire et supérieur d'ici 2024</li> <li>- Construction de 1 centre de promotion de la femme et de la famille d'ici 2024</li> </ul>	<ul style="list-style-type: none"> <li>- DD MINEPAT</li> <li>- DD MINPFFA</li> <li>- Commune</li> </ul>	<ul style="list-style-type: none"> <li>- Absence de crise économique mondiale majeure</li> <li>- Bonne gouvernance</li> <li>- Bonne collaboration avec SDE</li> <li>- Climat social serein</li> <li>- Exécutif communal impliqué</li> </ul>
<b>OS1Résultat1 : Développement de la promotion de la femme et de la famille dans les villages</b>				
<b>Activités</b>		<b>Moyens (intrants)</b>	<b>Coûts (FCFA)</b>	<b>Conditions préalables</b>
	R1.A1Am2nagement et modernisation du	Etudes de faisabilité	3 000 000	- Financement des projets

	centre de promotion de la femme et de la famille de l'espace urbain			- Effectif des populations respectant les normes sectorielles
		Construction et équipements	30 000 000	- Financement des projets
<b>OS1 Résultat 2 : Poids de la tradition allégé chez les femmes et la famille</b>				
<b>Activités</b>	R2.A1. Organiser des campagnes de sensibilisation des populations	2.1.1- Sensibilisation des populations	2 000 000	- Financement du projet
		2.1.2- Organisation de mariages collectifs (50)/An	50 000 000	- Financement du projet
		2.1.3- Organisation de 52 émissions radiophoniques par an	3 500 000	- Financement du projet
		2.1.4- Appui à l'établissement des actes de naissance pour 3500 enfants	10 000 000	- Recensement des enfants n'ayant pas d'actes de naissance - Financement du projet
		2.1.5- Appui aux personnes victimes de violences conjugales et familiales	3 500 000	- Organisation du sectoriel
		2.1.6- Accompagnement des femmes dans la recherche des financements et la réalisation de 500 AGR	5 000 000	- Organisation du sectoriel - Organisation de la Commune - Financement du projet
	<b>TOTAL</b>		<b>107 000 000</b>	

Tableau 22: Cadre logique secteur : AFFAIRES SOCIALES

**PROBLEME (REFORMULE DU SECTEUR) : Difficulté d'épanouissement des personnes vulnérables**

Logique d'intervention		Indicateur objectivement vérifiable	Moyens / Sources de vérification	Suppositions / Hypothèse de réalisation
<b>Objectif global</b>	<b>Améliorer le cadre de vie des personnes vulnérables</b>	-Construction de 01 centre social à Esse d'ici 2024 - Construction de 01 centre pour personnes âgés à Esse d'ici 2024	Document Stratégique pour la Croissance Et L'emploi (DSCE)	
<b>Objectifs spécifiques</b>	<b>Encadrement de personnes mieux assurées</b>	-Proportion de fonds de solidarité disponible -Taux d'insertion des couches vulnérables dans la société -Nombre de structures spécialisées pour les personnes vulnérables -Taux d'accès aux infrastructures, services, et emploi des couches marginalisées	- DD MINAS - Commune - DD MINEPAT	-Absence de crise économique mondiale majeure -Bonne gouvernance -Bonne collaboration avec SDE -Climat social serein -Exécutif communal impliqué
<b>Résultats</b>	<b>R.1-Présence de structures d'encadrement</b>	-Proportion de fonds de solidarité disponible -Taux d'insertion des couches vulnérables dans la société	- DD MINAS - Commune - DD MINEPAT	-Absence de crise économique mondiale majeure -Bonne gouvernance -Bonne collaboration avec SDE - Climat social serein -Exécutif communal impliqué
	<b>R2 – La prise en charge des personnes vulnérables est améliorée</b>	-Nombre de structures spécialisées pour les personnes vulnérables -Taux d'accès aux infrastructures, services, et emploi des couches	- DD MINAS - Commune - DD MINEPAT	-Absence de crise économique mondiale majeure -Bonne gouvernance -Bonne collaboration avec SDE

		marginalisées		-Climat social serein -Exécutif communal impliqué
<b>OS1 Résultat 1 : Présence de structures d'encadrement</b>				
<b>Activités</b>	1.1.1- Création de centre de promotion et de suivi des personnes vulnérables	<b>Moyens (intrants)</b>	<b>Coûts (FCFA)</b>	<b>Conditions préalables</b>
		1.1.1.1- Construction et équipement de 07 centres sociaux : Bikong, Mengossa, Mfandéna Ewot, Ngonwa II	70 000 000	- Financement des projets - Effectif des populations respectant les normes sectorielles
		1.1.1.2- Création et équipement d'un centre de prise en charge des personnes âgées dans l'Espace Urbain de la Commune d'Esse	30 000 000	- Financement des projets
		1.1.1.3- Organisation des ateliers de renforcement des capacités des PSV à la réalisation des AGR 02/An	35 000 000	- Etude de faisabilité
		1.1.1.4- Mise en place d'un fonds communal de solidarité	20 000 000	- Financement du projet
<b>OS1 Résultat 2 : La prise en charge des personnes vulnérables est améliorée</b>				
	2.1.1. Organiser des campagnes de sensibilisation des populations	2.1.1.1- Sensibilisation des populations sur la nécessité de prendre en charge les PSV dans les familles	2 000 000	- Financement du projet
		2.1.1.2- Sensibilisation de PSV à la création des associations de défense de leurs droits (médias, dépliants, autres documents)	10 000 000	- Financement du projet

Plan Communal de Développement (PCD) de la Commune d'Esse

		1 000 000 /An		
		2.1.1.3- Amélioration des conditions de vie des orphelins et enfants vulnérables (appuis alimentaires, médicaux et scolaires)	100 000 000	- Financement du projet
	<b>TOTAL</b>		<b>267 000 000</b>	

Tableau 23: Cadre logique secteur : EAU

**PROBLEME (REFORMULE DU SECTEUR) : Difficulté d'accès à l'eau potable**

Logique d'intervention		Indicateur objectivement vérifiable	Moyens / Sources de vérification	Suppositions / Hypothèse de réalisation
<b>Objectif global</b>	<b>Assurer aux populations un accès durable à l'eau potable</b>	-Construction de 36 AEP à l'horizon 2024 -Construction de 113 bornes fontaines à l'horizon 2024 -Réduction des maladies hydrauliques -Baisse du taux de mortalité lié à l'eau	Document Stratégique pour la Croissance Et L'emploi (DSCE)	
<b>Objectifs spécifiques</b>	<b>Faciliter l'accès à l'eau potable à tous les villageois</b>	Proportion des populations ayant accès à l'eau potable améliorées	- DD du MINEE - Commune - DD du MINEPAT	-Absence de crise économique mondiale majeure -Bonne gouvernance -Bonne collaboration avec SDE -Climat social serein -Exécutif communal impliqué
<b>Résultats</b>	<b>R1-Taux de couverture des besoins en eau potable améliorée</b>	-Proportion des populations ayant accès à l'eau potable améliorées d'ici 2017 -Nombre de personnes victimes des maladies d'origine hydrique d'ici 2017	- DD du MINEE - Commune - DD du MINEPAT	-Absence de crise économique mondiale majeure -Bonne gouvernance -Bonne collaboration avec SDE - Climat social serein -Exécutif communal impliqué
<b>OS1Résultat1 : Taux de couverture des besoins en eau potable améliorée</b>				
<b>Activités</b>		<b>Moyens (intrants)</b>	<b>Coûts (FCFA)</b>	<b>Conditions préalables</b>
	R1.A1 Construction de forages, d'A.E.P et des bornes fontaines	1.1.1- Aménagement des sources	96 500 000	- Etude de faisabilité - Financement du projet



		et pratique des méthodes de potabilisation de l'eau de consommation : (Minkoumou, Ngat II, Ekoundouma, Mfegkoundi, Koutou, Mevo-Mevo, Ntouessong, Akpak, Esse village, Mendombo, Mbamayock, Ndombo, Bikong, Ebogo, Mebem, Mendoumbou, Ngoundou, Ebozok)		
		1.1.2-Construction de 102 puits avec PMH à : Ngoundou :3 ,Koutou :3 ,Ebogo :2, Mfou-Esse:1, Mbamanyock :2, Mebomenyi :2, Loum :3, Longo :2, Mbessi :2, Mbessi II :2, Etoutoua :2, Ebozock :2, Mbemedzou :5, Nkomeyo :5, Akpak :3, Ebodomou :4, Emini :2, Mevo-Mevo :2, Nguinda :3, Mbenoa :4, Ngat II :2, Ngonwa I :6, Nomayos :2, Bikoué :5, Esse-village :2, Ewot :2, Mengala :3, Mfandéna :3, Awaé-Esse :3, Bikong :3, Mendoumbou :2, Minkominlala :3, Nkolafamba :2, Mendombo :4, Nfegmimbang :3	PM	<ul style="list-style-type: none"> <li>- Etude de faisabilité</li> <li>- Financement du projet</li> </ul>

	1.1.3-Construction de 17 forages : <i>Meboé, Ondoudou, Ntouessong, MMinkoumou, Nkoyanga, Mengueme, Ekoumdouma, Etetana, Ndombo : 2 ,Mfandéna, Nsimi-Yetoulou, Mfegkoundi :2, Mengossa,Nkolmelen, Mebem</i>	PM	<ul style="list-style-type: none"> <li>- Etude de faisabilité</li> <li>- Financement du projet</li> </ul>
	1.1.3- Réalisation d'un système d'AEP avec 12 bornes fontaines : Espace urbain	50 000 000	<ul style="list-style-type: none"> <li>- Etude de faisabilité</li> <li>- Financement du projet</li> </ul>
	1.1.4-Formations en maintenance des ouvrages (58 personnes)	10 000 000	<ul style="list-style-type: none"> <li>- Financement du projet</li> </ul>
	<b>TOTAL</b>	<b>156 500 000</b>	

Tableau 24 : Cadre logique secteur : ENERGIE

**PROBLEME (REFORMULE DU SECTEUR) : Difficulté d'accès à l'énergie électrique**

Logique d'intervention		Indicateur objectivement vérifiable	Moyens / Sources de vérification	Suppositions / Hypothèse de réalisation
<b>Objectif global</b>	<b>Réduire le déséquilibre entre l'offre et la demande de l'énergie électrique</b>	-Extension de 25 km de réseau électrique à l'horizon 2024 -Réduction des maladies de la vue d'ici 2017 -Accroissement de l'activité économique	Document Stratégique pour la Croissance Et L'emploi (DSCE)	
<b>Objectifs spécifiques</b>	<b>Accès aux sources d'énergie électrique améliorée</b>	-Nombre de ménages électrifiés d'ici 2017 -Réduction des maladies de la vue d'ici 2017	- DD du MINEE - Commune - DD du MINEPAT	-Absence de crise économique mondiale majeure -Bonne gouvernance -Bonne collaboration avec SDE -Climat social serein -Exécutif communal impliqué
<b>Résultats</b>	<b>R1- Taux de couverture des besoins en énergie électrique accru</b>	-Nombre de ménages électrifiés d'ici 2017 -Taux des maladies de la vue diminués	- DD du MINEE - Commune - DD du MINEPAT	-Absence de crise économique mondiale majeure -Bonne gouvernance -Bonne collaboration avec SDE - Climat social serein -Exécutif communal impliqué
<b>OS1 Résultat1 :</b>				
<b>Activités</b>		<b>Moyens (intrants)</b>	<b>Coûts (FCFA)</b>	<b>Conditions préalables</b>
	1.1 Extension du réseau électrique	1.1.1-Extension de 250 km de réseau électrique MT/BT : (Mendombo 6 km, Nkolafamba	2 500 000 000	- Etude de faisabilité - Financement du projet

	<p>4km, Nkolkba3 km, Minkomilala 18 km, Nkolavolo 3km, Mendoumbou15 km, Mebem5 km, Nsimi Yetoulou 6km, Ewot 7 km, Mfandéna2 km, Mengala3km, , Esse-Village5 km, Nomayos 8km, Ngat I 2km, Ekoumdouma4 km, , Ngonwa II 5km, Ngonwa I 15 km, Ngat II 05 km, Mveng 4 km, Mevo-Mevo 15 km, Emini 6km, Longo 18 km, Nkolbondé II 3 km, Nkomeyo 6km, Ebolzok 5 km, Mbemedzou 3km, Etoutoua 03 Km, Mbessi II 02 km, Loum 6km,Minkoumou 7 km, Mebomenyi 25 km, Mebomenyi 02, Mbamanyock 07 km, Ebogo 10km, Meboé 4 km, Ondoudou 03 km, Afanetouana 6 km</p>		
	<p>1.1.2- Electrification avec plaques solaires de 03 villages : Ebodoumou, Mfegkoundi, Nkolbondé I</p>	45 000 000	<ul style="list-style-type: none"> <li>- Etude de faisabilité</li> <li>- Financement du projet</li> </ul>
	<b>TOTAL</b>	<b>2 545 000 000</b>	

Tableau 25 : Cadre logique secteur : ENSEIGNEMENT SECONDAIRE

**PROBLEME (REFORMULE DU SECTEUR) : Accès difficile à un enseignement de qualité**

Logique d'intervention		Indicateur objectivement vérifiable	Moyens / Sources de vérification	Suppositions / Hypothèse de réalisation
<b>Objectif global</b>	Faciliter l'accès à une éducation de qualité à tous les élèves	-Construction de 03 CES et 02 CETIC à 2024 -Construction de 9 blocs administratifs à 2024 -Construction de 51 salles de classes à 2017	Document Stratégique pour la Croissance et l'Emploi (DSCE)	
<b>Objectifs spécifiques</b>	<b>Accroître les infrastructures scolaires</b>	-Nombre d'établissements secondaires au niveau de la Commune -Rapport entre le taux net de scolarisation technique et générale - Ratio fille/garçon dans le secondaire	- DD MINESEC - Commune - DD du MINEPAT	-Absence de crise économique mondiale majeure -Bonne gouvernance -Bonne collaboration avec SDE -Climat social serein -Exécutif communal impliqué
	<b>Equiper suffisamment les infrastructures scolaires</b>	-Nombre d'établissements ayants des toilettes ventilées -Points d'eau par établissement	- DD MINESEC - Commune	-Exécutif communal impliqué -Bonne gouvernance -Bonne collaboration avec SDE
<b>OS1Résultat1</b>	<b>R1-De nouveaux établissements scolaires créés</b>	-Construction de 2 blocs de salles de classe au CES de Mveng et d'Afanetouana	- DD du MINESEC - Commune	-Absence de crise économique mondiale majeure -Bonne gouvernance

<b>OS2Résultat2</b>	<b>Etablissements dotés d'infrastructures sanitaires</b>	-Création et construction de 5 CES. 2 CETIC, et d'un CES Bilingue	- DD du MINEPAT	-Bonne collaboration avec SDE - Climat social serein -Exécutif communal impliqué
<b>OS1Résultat1 : De nouveaux établissements scolaires créés</b>				
<b>Activités</b>	1.1.1- Améliorer les conditions de scolarisation des élèves	<b>Moyens (intrants)</b>	<b>Coûts (FCFA)</b>	<b>Conditions préalables</b>
		1.1.1- Création, construction et équipement de 5 CES :Mbessi II, Ngat II, Mfegmimbamg , Etetana, Ongandi	200 000 000	- Etude de faisabilité - Financement du projet
		1.1.2- Création et construction d'un CES Bilingue : Espace Urbain	75 000 000	- Etude de faisabilité - Financement du projet
		1.1.3-Création et construction de 02 CETIC : Nkolavolo, Minkomilala	250 000 000	- Etude de faisabilité - Financement du projet
		1.1.4- Construction de 02 blocs de salles de classe dans les C.E.S de Mveng et d'Afanetouana	32 000 000	- Etude de faisabilité - Financement du projet
		1.1.5- Dotation des kits pour les ateliers du Lycée technique	P.M	- Etude de faisabilité - Financement du projet
		1.1.6- Construction d'une clôture pour les lycées mixte et technique d'Esse	P.M	- Etude de faisabilité - Financement du projet
<b>OS2Résultat1 : Etablissements dotés d'infrastructures sanitaires</b>				
<b>Activités</b>	2.1.1-Construction de points d'eau et des latrines ventilées	2.1.1.1- Construction d'un point d'eau potable au CES d'Ebolzok	6 000 000	- Etude de faisabilité - Financement du projet
		2.1.1.2- Construction de latrines ventilées au CES d'Ewot	5 000 000	- Etude de faisabilité - Financement du projet
	<b>TOTAL</b>		<b>167 500 000</b>	

Tableau 26. Cadre logique secteur : EMPLOI ET FORMATION PROFESSIONNELLE

**PROBLEME (REFORMULE DU SECTEUR) : Difficulté d'accès à un emploi stable et à une formation professionnelle**

Logique d'intervention		Indicateur objectivement vérifiable	Moyens / Sources de vérification	Suppositions / Hypothèse de réalisation
<b>Objectif global</b>	<b>Augmenter fortement et améliorer la qualité de la formation professionnelle</b>	-Création et équipement de centre de formation aux métiers à l'horizon 2017 -Mise sur pied d'un Fonds d'appui à la création des AGR à l'horizon 2024	- Document Stratégique pour la Croissance Et L'emploi (DSCE) - Rapport BIT	
<b>Objectifs spécifiques</b>	<b>Accès à l'emploi et à la formation professionnelle facilité</b>	-Baisse du taux de chômage élargi de 10 points à 2024 -Accroissement du taux d'activité de 15points à 2024 -Baisse du taux de sous-emploi global des jeunes de 20 points à 2024 -Nombre d'établissements de formation professionnelle créé d'ici 2024	- DD du MINEFOP - Commune - DD du MINEPAT - Rapport du BIT	-Absence de crise économique mondiale majeure -Bonne gouvernance -Bonne collaboration avec SDE -Climat social serein -Exécutif communal impliqué
<b>Résultats</b>	<b>R1- L'accès des jeunes à la formation professionnelle facilité</b>	-Nombre d'établissements de formation professionnelle créé d'ici 2024	- DD du MINEFOP - Commune - DD du MINEPAT - Rapport du BIT	-Absence de crise économique mondiale majeure -Bonne gouvernance -Bonne collaboration avec SDE - Climat social serein -Exécutif communal impliqué

	<b>R2- L'auto emploi des jeunes promue</b>	Baisse du taux de sous-emploi global des jeunes de 20 points à 2024	<ul style="list-style-type: none"> <li>- DD du MINEFOP</li> <li>- Commune</li> <li>- DD du MINEPAT</li> <li>- Rapport du BIT</li> </ul>	<ul style="list-style-type: none"> <li>-Absence de crise économique mondiale majeure</li> <li>-Bonne gouvernance</li> <li>-Bonne collaboration avec SDE</li> <li>-Climat social serein</li> <li>-Exécutif communal impliqué</li> </ul>
<b>OS1Résultat1 : L'accès des jeunes à la formation professionnelle facilité</b>				
<b>Activités</b>	1.1 .1-Création de centre de formation professionnelle	<b>Moyens (intrants)</b>	<b>Coûts (FCFA)</b>	<b>Conditions préalables</b>
		1.1.1- Création et construction d'une SAR/SM à :Mendoumbou, Ekoumdouma	200 000 000	<ul style="list-style-type: none"> <li>- Etude de faisabilité</li> <li>- Financement du projet</li> </ul>
		1.1.2- Construction d'un centre de formation d'élèves et agriculteurs à Mengossa, Mengala ,Ngonwa II ,Mbenoa, Ngonwa I,	150 000 000	<ul style="list-style-type: none"> <li>- Etude de faisabilité</li> <li>- Financement du projet</li> </ul>
<b>OS1Résultat2 : L'auto emploi des jeunes promue</b>				
<b>Activités</b>	1.1.2- Promouvoir la création des AGR	2.1.1-Sensibiliser les populations à la création des AGR dans toute la Commune	10 000 000	<ul style="list-style-type: none"> <li>- Etude de faisabilité</li> <li>- Financement du projet</li> </ul>
		2.1.2- Fonds d'appui à la création des AGR	250 000 000	<ul style="list-style-type: none"> <li>- Etude de faisabilité</li> <li>- Financement du projet</li> </ul>
	<b>TOTAL</b>		<b>610 000 000</b>	



Tableau 27 : Cadre logique secteur : TRAVAIL ET SECURITE SOCIALE

PROBLEME (REFORMULE DU SECTEUR) : Difficulté d'accès à un emploi stable et à une formation professionnelle

Logique d'intervention		Indicateur objectivement vérifiable	Moyens / Sources de vérification	Suppositions / Hypothèse de réalisation
<b>Objectif global</b>	<b>Elargir le champ d'application, matériel, personnel et professionnel de la sécurité sociale au plus grand nombre</b>	1000 personnes supplémentaires bénéficiaires d'une couverture sociale en 2022	-Document Stratégique pour la Croissance et l'Emploi (DSCE) - Archives des centres CNPS Ouest	
<b>Objectifs spécifiques</b>	<b>Accès aux services de la sécurité sociale facilité</b>	-Nombre de personnes couvertes par la sécurité sociale -Nombre de structures spécialisées couvrant la zone -Plan de campagne de sensibilisation	- DD du MINTSS - Commune - DD du MINEPAT	- Climat social serein - Absence de crise sociale et économique majeures - Exécutif communal impliqué
<b>Résultats</b>	<b>R 1-Mener des campagnes de vulgarisation et de sensibilisation pour une affiliation massive des travailleurs à la CNPS</b>	Proportion de la population nouvelle ayant adhéré d'ici 2022	- DD du MINTSS - Commune - DD du MINEPAT	- Climat social serein - Absence de crise sociale et économique majeures - Exécutif communal impliqué
<b>Activités</b>		<b>Moyens (intrants)</b>	<b>Coûts (FCFA)</b>	<b>Conditions préalables</b>
	R1.A1 Faire la promotion des avantages liés à la souscription aux services de la sécurité sociale	1.1.1-Organisation des campagnes de sensibilisations des populations : 1 740 000/An	17 400 000	- Financement du projet
	<b>TOTAL</b>		<b>17 400 000</b>	

Tableau 28: Cadre logique secteur : **TOURISME ET LOISIRS**

**PROBLEME (REFORMULE DU SECTEUR) : Faible promotion des activités touristiques**

Logique d'intervention		Indicateur objectivement vérifiable	Moyens / Sources de vérification	Suppositions / Hypothèse de réalisation
<b>Objectif global</b>	<b>Accroître la Promotion des activités touristiques</b>	<ul style="list-style-type: none"> <li>- Existence du code communal d'investissement Tourisme</li> <li>- Construction des sites touristiques</li> </ul>	Document Stratégique pour la Croissance Et L'emploi (DSCE)	
<b>Objectifs spécifiques</b>	<b>Faire naître au sein de la Commune des activités touristiques rentables</b>	<ul style="list-style-type: none"> <li>- Nombre de sites retenus</li> <li>- Proportion du budget consacré</li> </ul>	<ul style="list-style-type: none"> <li>- DD du MINTOUL</li> <li>- Commune</li> <li>- DD du MINEPAT</li> </ul>	<ul style="list-style-type: none"> <li>- Climat social serein</li> <li>- Absence de crise sociale et économique majeures</li> <li>- Exécutif communal impliqué</li> </ul>
<b>Résultats</b>	<b>R1-Elaborer une stratégie communale de promotion des activités touristiques</b>	<ul style="list-style-type: none"> <li>- Nombre de sites retenus</li> <li>- Proportion du budget consacré</li> </ul>	<ul style="list-style-type: none"> <li>- DD du MINTOUL</li> <li>- Commune</li> <li>- DD du MINEPAT</li> </ul>	<ul style="list-style-type: none"> <li>- Climat social serein</li> <li>- Absence de crise sociale et économique majeures</li> <li>- Exécutif communal impliqué</li> </ul>
<b>Activités</b>	1.1.1Création des infrastructures de tourisme	<b>Moyens (intrants)</b>		<b>Coûts (FCFA)</b>
		1.1.1.1- Construction d'un hôtel	200 000 000	<ul style="list-style-type: none"> <li>- Financement du projet</li> <li>- Etude de faisabilité</li> </ul>
		1.1.1.2-Amélioration de tout le réseau routier	P.M	
		1.1.1.3-Sensibilisations des populations et élites locales sur les potentialités qu'offre le secteur touristique	P.M	<ul style="list-style-type: none"> <li>- Financement du projet</li> </ul>

Plan Communal de Développement (PCD) de la Commune d'Esse

	1.1.2 Appui à la valorisation des sites touristiques niveau village	1.1.2.1-Repérer tous les sites touristiques se trouvant dans la Commune	60 000 000	- Financement du projet
		1.1.3 Formation des guides touristiques	2 000 000	- Financement du projet
	<b>TOTAL</b>		<b>262 000 000</b>	

Tableau 29: Cadre logique secteur : FORET ET FAUNE

**PROBLEME (REFORMULE DU SECTEUR) : Destruction anarchique de la flore et de la faune**

Logique d'intervention		Indicateur objectivement vérifiable	Moyens / Sources de vérification	Suppositions / Hypothèse de réalisation
<b>Objectif global</b>	<b>Mettre en place une politique d'exploitation durable des ressources forestières et fauniques</b>	Création d'une forêt communautaire, d'une forêt communale et des zones d'intérêt cynégétique à 2022	Document Stratégique pour la Croissance et l'Emploi (DSCE) - Programme sectoriel forêt environnement (PSFE)	
<b>Objectifs spécifiques</b>	<b>Accroître la Préservation du patrimoine forestier et faunique</b>	-Nombre de poste de gardes-forestiers -Nombre de parcs d'attraction	- DD au MINFOF - Commune - DD du MINEPAT	- Climat social serein - Absence de crise sociale et économique majeures - Exécutif communal impliqué
<b>Résultats</b>	<b>R1-Mise en place d'une politique de préservation des ressources forestières et fauniques</b>	-Nombre de comité de vigilance -Nombre de campagne de sensibilisation -Nombre de zones réservées -Nombre de jardins botanique créés	- DD du MINFOF - Commune - DD du MINEPAT	- Climat social serein - Absence de crise sociale et économique majeures - Exécutif communal impliqué
<b>Activités</b>		<b>Moyens (intrants)</b>	<b>Coûts (FCFA)</b>	<b>Conditions préalables</b>
	R1.A1Elaborer un code de gestion communautaire des ressources forestières et faunique	1.1.1 Elaboration du code de gestion des ressources forestières	2 500 000	- Financement du projet - Etude de faisabilité
		1.1.2 Création d'un poste de gardes	25 000 000	- Financement du projet

Plan Communal de Développement (PCD) de la Commune d'Esse

		forestiers à Nkolbondé I et aux entrées et sorties de la Commune		
		1.1.3 Aménagement des secteurs légaux de vente de bois	8 000 000	- Financement du projet
	<b>TOTAL</b>		<b>35 500 000</b>	

Tableau 30: Cadre logique secteur : ENVIRONNEMENT, PROTECTION DE LA NATURE ET DEVELOPPEMENT DURABLE

**PROBLEME (REFORMULE DU SECTEUR) : Non prise en compte des aspects environnementaux au sein de la Commune**

Logique d'intervention		Indicateur objectivement vérifiable	Moyens / Sources de vérification	Suppositions / Hypothèse de réalisation
<b>Objectif global</b>	<b>Mettre en place une politique de protection durable de l'environnement</b>	Existence d'un document stratégique sur les impacts environnementaux à 2015	Document Stratégique pour la Croissance et l'Emploi (DSCE)	
<b>Objectifs spécifiques</b>	<b>Eduquer des populations sur les impacts de leurs activités sur l'environnement</b>	-Nombre de formations reçues - Nombre de personnes ayant participé aux formations - Rapport d'évaluation	- DD du MINEPDED -Commune -DD du MINEPAT	- Populations réceptives - Collectivités territoriales décentralisées impliquées
	<b>Structure de collecte des déchets mis en place</b>	-Présence effective d'une décharge - Engins mobiles pour la collecte des déchets	-DD du MINEPDED -Commune -DD du MINEPAT	-Absence de crise sociale et économique majeures - Exécutif communal impliqué
<b>Résultats</b>	<b>R1- les populations locales sont formées sur la préservation de l'environnement</b>	- Nombre de formations reçues d'ici 2015 - Nombre de personnes ayant participé aux formations d'ici 2017 - Rapports d'évaluation	- DD du MINEPDED -Commune -DD du MINEPAT	- Populations réceptives - Collectivités territoriales décentralisées impliquées
	<b>R2- Une décharge municipale créée au sein de la Commune</b>	-Nombre de camions pour la collecte des déchets - Présence d'une décharge	-DD du MINEPDED -Commune -DD du MINEPAT	-Climat social serein -Absence de crise sociale et économique majeures - Exécutif communal impliqué
<b>OS1Résultat1 : les populations locales sont formées sur la préservation de l'environnement</b>				
<b>Activités</b>		<b>Moyens (intrants)</b>	<b>Coûts (FCFA)</b>	<b>Conditions préalables</b>
	1.1.1- Sensibilisation des populations	1.1.1 Organisation des campagnes	2 800 000/An	- Financement du projet

		d'informations et de sensibilisation sur la nécessité de préserver l'environnement		
<b>OS2 Résultat 1 : Une décharge municipale créée au sein de la Commune</b>				
<b>Activités</b>	2.1.1- Mise sur pied d'une structure de décharge	2.1.1- Aménagement d'une décharge publique	PM	- Etude de faisabilité
		2.1.2- Acquisition d'un camion benne pour la collecte des ordures	80 000 000	- Financement du projet
	<b>TOTAL</b>		<b>80 000 000</b>	

Tableau 31 : Cadre logique secteur : DEVELOPPEMENT URBAIN ET HABITAT

**PROBLEME (REFORMULE DU SECTEUR) : Difficulté d'accès à une urbanisation moderne et à un habitat de qualité**

Logique d'intervention		Indicateur objectivement vérifiable	Moyens / Sources de vérification	Suppositions / Hypothèse de réalisation
<b>Objectif global</b>	<b>Promouvoir l'émergence des agglomérations périphériques</b>	<ul style="list-style-type: none"> <li>- Existence d'un plan Directeur d'Aménagement à 2024</li> <li>- Accroissement du taux d'urbanisation de 40 points d'ici 2024</li> </ul>	Document Stratégique pour la Croissance et l'Emploi (DSCE)	
<b>Objectifs spécifiques</b>	<b>Amélioration de la planification urbaine</b>	<ul style="list-style-type: none"> <li>- Nombre de constructions anarchiques</li> </ul>	<ul style="list-style-type: none"> <li>- DD du MINDUH</li> <li>- Commune</li> <li>- DD du MINEPAT</li> </ul>	<ul style="list-style-type: none"> <li>- Populations réceptives</li> <li>- Collectivités territoriales décentralisées impliquées</li> </ul>
<b>Résultats</b>	<b>R1- Constructions anarchiques réduites</b>	<ul style="list-style-type: none"> <li>- Nombre de séminaires et campagnes de sensibilisation organisés d'ici 2017</li> </ul>	<ul style="list-style-type: none"> <li>- DD du MINDUH</li> <li>- Commune</li> <li>- DD du MINEPAT</li> </ul>	<ul style="list-style-type: none"> <li>- Absence de crise économique majeure</li> <li>- Collectivités territoriales décentralisées impliquées</li> </ul>
	<b>R2- L'image de l'espace urbain améliorée</b>	<ul style="list-style-type: none"> <li>- Existence d'un plan d'urbanisation</li> <li>- Nombre de constructions sociales aménagées</li> </ul>	<ul style="list-style-type: none"> <li>- DD du MINDUH</li> <li>- Commune</li> <li>- DD du MINEPAT</li> </ul>	<ul style="list-style-type: none"> <li>- Climat social serein</li> <li>- Absence de crise sociale et économique majeures</li> <li>- Exécutif communal impliqué</li> </ul>
<b>OS1 Résultat1 : Constructions anarchiques réduites</b>				
<b>Activités</b>		<b>Moyens (intrants)</b>	<b>Coûts (FCFA)</b>	<b>Conditions préalables</b>
	R1.A1 Mettre à la disposition des populations des plans d'habitat	1.1.1 Mettre à la disposition des populations des plans d'occupation	15 000 000	<ul style="list-style-type: none"> <li>- Financement du projet</li> </ul>



		des sols		
		1.1.2- Délimitation de l'espace urbain/ centre urbain	PM	-Financement du projet
<b>OS1 Résultat 2 : L'image de l'espace urbain améliorée</b>				
<b>Activités</b>	2.1.1 Mise sur pied d'une structure de décharge	2.1.1.1- Construction des logements sociaux	PM	- Etude de faisabilité
		2.1.1.2- Elaboration d'un plan architectural	PM	- Financement du projet
		2.1.1.3- Mise en place d'un plan de circulation	PM	-
		2.1.1.4- Identification et nomination des rues et édifices publics	PM	-
	<b>TOTAL</b>		<b>15 000 000</b>	

Tableau 32 : Cadre logique secteur : CADASTRE, DOMAINE ET AFFAIRES FONCIERES

**PROBLEME (REFORMULE DU SECTEUR) : Difficulté dans la sécurisation du patrimoine foncier**

Logique d'intervention		Indicateur objectivement vérifiable	Moyens / Sources de vérification	Suppositions / Hypothèse de réalisation
<b>Objectif global</b>	<b>Lever les contraintes foncières en vue de faciliter le développement des zones rurales et urbaines</b>	- Existence d'un plan de Lotissement pour 37 villages à 2024	Document Stratégique pour la Croissance et l'Emploi (DSCE)	
<b>Objectifs spécifiques</b>	<b>Faciliter l'accès au titre foncier</b>	- Nombre de titres fonciers enregistrés d'ici 2024 - Nombre de litiges fonciers résolus - Plan de lotissement	- DD MINEPAT - DD MINDAF - Commune	- Absence de crise économique majeure - Collectivités territoriales décentralisées impliquées
<b>Résultats</b>	<b>R1-Sécuriser le patrimoine foncier</b>	- Nombre de titres fonciers enregistrés d'ici 2024 - Nombre de litiges fonciers résolus - Plan de lotissement	- DD MINEPAT - DD MINDAF - Commune	- Absence de crise économique majeure Collectivités territoriales décentralisées impliquées
<b>Activités</b>		<b>Moyens (intrants)</b>	<b>Coûts (FCFA)</b>	<b>Conditions préalables</b>
	1.1.1- Améliorer le secteur au sein de la Commune	1.1.1.1-Organisation des campagnes de sensibilisation sur l'importance du titre foncier	10 000 000	- Financement du projet
		1.1.1.2-Facilitation des procédures d'obtention du titre foncier	PM	- Organisation de la Commune
		1.1.1.3-Elaborer un plan d'aménagement du territoire communal		
<b>TOTAL</b>		<b>10 000 000</b>		

Tableau 33 : Cadre logique secteur : RECHERCHE SCIENTIFIQUE ET INNOVATION

**PROBLEME (REFORMULE DU SECTEUR) : Difficulté d'accès aux résultats de la recherche scientifique**

Logique d'intervention		Indicateur objectivement vérifiable	Moyens / Sources de vérification	Suppositions / Hypothèse de réalisation
<b>Objectif global</b>	<b>Promouvoir les innovations technologiques dans les secteurs</b>	- Taux de mise à disposition des résultats -Nombre d'acteurs touchés/informés à 2024	Document Stratégique pour la Croissance et l'Emploi (DSCE)	
<b>Objectifs spécifiques</b>	<b>Résultats de la recherche scientifique accessible à un grand nombre</b>	- Taux d'utilisation des résultats de la recherche scientifique à 2024	- DD MINEPAT - DD MINRESI - Commune	-Absence de crise économique majeure -Collectivités territoriales décentralisées impliquées
<b>Résultats</b>	<b>R1-Informer et vulgariser les résultats de la recherche scientifique</b>	- Nombre d'utilisateurs des résultats de la recherche scientifique à 2024	- DD MINEPAT - DD MINRESI - Commune	- Populations réceptives - Collectivités territoriales décentralisées impliquées
<b>Activités</b>		<b>Moyens (intrants)</b>	<b>Coûts (FCFA)</b>	<b>Conditions préalables</b>
	1.1.1-Elaborer une stratégie de vulgarisations des résultats des recherches	1.1.1.1- Etablir une relation permanente avec le MINRESI	P.M	Organisation de la Commune
		1.1.1.2- Organisation des campagnes d'informations et de vulgarisation des résultats issus des recherches scientifiques	30 000 000	Financement du projet
		1.1.2 Aménagement des champs d'expérimentation des résultats	50 000 000	- Etude de faisabilité - Financement du projet
<b>TOTAL</b>			<b>80 000 000</b>	

Tableau 34: Cadre logique secteur : *COMMERCE*

**PROBLEME (REFORMULE DU SECTEUR) : Difficulté à écouler les produits**

Logique d'intervention		Indicateur objectivement vérifiable	Moyens / Sources de vérification	Suppositions / Hypothèse de réalisation
<b>Objectif global</b>	<b>Assurer un approvisionnement régulier du marché dans des conditions de concurrence saine</b>	<ul style="list-style-type: none"> <li>- Construction de magasins au centre d'ESSE</li> <li>- Construction de 09 hangars et 9 magasins de stockages</li> <li>- Création d'une foire municipale</li> </ul>	<ul style="list-style-type: none"> <li>- Document Stratégique pour la Croissance et l'Emploi (DSCE)</li> </ul>	
<b>Objectifs spécifiques</b>	<b>Taux de promotion des activités commerciales élevé</b>	Nombre de stands construits d'ici 2017	<ul style="list-style-type: none"> <li>- DD MINEPAT</li> <li>- DD MINCOMMERCE</li> <li>- Commune</li> </ul>	<ul style="list-style-type: none"> <li>- Absence de crise économique majeure</li> <li>- Collectivités territoriales décentralisées impliquées</li> </ul>
<b>Résultats</b>	<b>R1- Infrastructure et équipement commerciaux répandus au sein de la commune</b>	Nombre de stands construits d'ici 2017	<ul style="list-style-type: none"> <li>- DD MINEPAT</li> <li>- DD MINCOMMERCE</li> <li>- Commune</li> </ul>	<ul style="list-style-type: none"> <li>- Absence de crise économique majeure</li> <li>- Collectivités territoriales décentralisées impliquées</li> </ul>
<b>Activités</b>		<b>Moyens (intrants)</b>	<b>Coûts (FCFA)</b>	<b>Conditions préalables</b>
	R1.A1 Création et construction des hangars et magasin de stockage	1.1.1-Construction de 09 hangars ; <i>Afanetouana, Ondoudou, Minkoumou, Longo, Nkolyanga, Emini, Mveng, Ngonwa II, Nkolkba</i>	45 000 000	<ul style="list-style-type: none"> <li>- Financement du projet</li> </ul>

Plan Communal de Développement (PCD) de la Commune d'Esse

	1.1.2-Construction de 02magasins de stockages : <i>Mfegmimbamg, Mbamanyock</i>	40 000 000	- Financement du projet
	1.1.3- Modernisation du marché de l'espace urbain	100 000 000	- Etude de faisabilité
	1.1.1.1-Amélioration de l'état du réseau routier	P.M	- Financement du projet
<b>TOTAL</b>		<b>185 000 000</b>	

Tableau 35 : Cadre logique secteur : JEUNESSE ET EDUCATION CIVIQUE

**PROBLEME (REFORMULE DU SECTEUR) : Faible promotion des activités liées à la jeunesse**

Logique d'intervention		Indicateur objectivement vérifiable	Moyens / Sources de vérification	Suppositions / Hypothèse de réalisation
<b>Objectif global</b>	<b>Assurer l'insertion des jeunes au processus de développement économique et social</b>	<ul style="list-style-type: none"> <li>- Encadrement de 500 jeunes à la création des AGR à 2024</li> <li>- Mise en place d'un fond d'Appui aux jeunes</li> </ul>	<ul style="list-style-type: none"> <li>- Document Stratégique pour la Croissance et l'Emploi (DSCE)</li> </ul>	
<b>Objectifs spécifiques</b>	<b>Accroître la Promotion des activités liées à la jeunesse</b>	<ul style="list-style-type: none"> <li>- Nombre d'appui reçus d'ici 2017</li> <li>- Nombre de jeunes encadrés à la création et à la gestion des AGR</li> </ul>	<ul style="list-style-type: none"> <li>- DD MINEPAT</li> <li>- DD MINJEUN</li> <li>- Commune</li> </ul>	<ul style="list-style-type: none"> <li>- Absence de crise économique majeure</li> <li>- Collectivités territoriales décentralisées impliquées</li> </ul>
<b>Résultats</b>	<b>R1-Mettre en place une stratégie de promotion de l'emploi en faveur des jeunes</b>	<ul style="list-style-type: none"> <li>- Nombre de formations reçues d'ici 2015</li> <li>- Nombre de personnes ayant participé aux formations d'ici 2017</li> <li>- Rapports d'évaluation</li> </ul>	<ul style="list-style-type: none"> <li>- DD du MINEPDED</li> <li>- Commune</li> <li>- DD du MINEPAT</li> </ul>	<ul style="list-style-type: none"> <li>- Populations réceptives</li> <li>- Collectivités territoriales décentralisées impliquées</li> </ul>
<b>Activités</b>		<b>Moyens (intrants)</b>	<b>Coûts (FCFA)</b>	<b>Conditions préalables</b>
	R1.A1 Vulgariser les programmes spécifiques de promotion de l'emploi des jeunes (PANEJ, PAJER-U...)	1.1.1 Vulgariser les programmes spécifiques de promotion de l'emploi des jeunes (PANEJ, PAJER-U)	PM	- Financement du projet
		1.1.2 Construction de 04 CMPJ : <i>Ebogo, Awae-Esse, Mfegmimbamg, Espace urbain</i>	PM	- Etude de faisabilité - Financement du projet
	<b>TOTAL</b>		<b>PM</b>	

Tableau 36 : Cadre logique secteur : *SPORT ET EDUCATION PHYSIQUE*

**PROBLEME (REFORMULE DU SECTEUR) : Faible promotion des activités sportives**

Logique d'intervention		Indicateur objectivement vérifiable	Moyens / Sources de vérification	Suppositions / Hypothèse de réalisation
<b>Objectif global</b>	<b>Assurer l'encadrement du mouvement sportif et le développement des infrastructures sportives</b>	<ul style="list-style-type: none"> <li>- Accroissement du taux d'infrastructures sportives de 10 points à 2024</li> <li>- Augmentation de la proportion de la population pratiquant le sport et /ou l'éducation physique de 10 points à 2024</li> <li>- Augmentation de la proportion du budget consacré aux activités de sport et d'éducation physique de 10% à 2024</li> </ul>	Document Stratégique pour la croissance et l'Emploi (DECE)	
<b>Objectifs spécifiques</b>	<b>Accroître la Promotion des activités sportives</b>	<ul style="list-style-type: none"> <li>- Taux d'accroissement des infrastructures sportives d'ici 2017</li> <li>- Proportion de la population pratiquant le sport et / ou l'éducation physique d'ici 2017</li> <li>- Nombre de manifestations sportives organisées d'ici 2017</li> <li>- Proportion du budget consacré aux activités de sport et d'éducation physique d'ici 2017</li> </ul>	<ul style="list-style-type: none"> <li>- DD MINEPAT</li> <li>- DD MINSEP</li> <li>- Commune</li> </ul>	<ul style="list-style-type: none"> <li>- Absence de crise économique majeure</li> <li>- Collectivités territoriales décentralisées impliquées</li> </ul>

<b>Résultats</b>	<b>Comblent le déficit en infrastructures sportives</b>	- Taux d'accroissement des infrastructures sportives d'ici 2017	- DD MINEPAT - DD MINSEP - Commune	- Absence de crise économique majeure - Collectivités territoriales décentralisées impliquées
		- Proportion de la population pratiquant le sport et / ou l'éducation physique d'ici 2017		
		- Nombre de manifestations sportives organisées d'ici 2017		
		- Proportion du budget consacré aux activités de sport et d'éducation physique d'ici 2017		
<b>Activités</b>		<b>Moyens (intrants)</b>	<b>Coûts (FCFA)</b>	<b>Conditions préalables</b>
	R1.A1 Construire des aires de jeux	1.1.1 Aménagement des aires de jeux dans 19 villages : <i>Ngat II, Mendombo, Nkolafamba, Nkolkba, Bikong, Awae-Esse, Nomayos, Ngonwa II, Ngat I, Mbenoa, Nkolbondé II, Akpak, Mbessi I, Ebodoumou, Nkolbondé I, Minkoumou, Mebomenyi, Espace Urbain</i>	190 000 000	- Financement du projet
		1.1.2- Réhabilitation du stade de <i>Longo, Mengossa</i>	10 000 000	- Etude de faisabilité - Financement du projet
		1.1.3 Aménagement des stades de football : <i>Mfou-esse, Nkolmbondé I, Mengala, Bikong</i>	20 000 000	- Etude de faisabilité - Financement du projet
	<b>TOTAL</b>		<b>220 000 000</b>	



Tableau 37 : Cadre logique secteur : PME, ECONOMIE SOCIALE ET ARTISANAT

**PROBLEME (REFORMULE DU SECTEUR) : Faible valorisation des activités génératrices de revenus**

Logique d'intervention		Indicateur objectivement vérifiable	Moyens / Sources de vérification	Suppositions / Hypothèse de réalisation
<b>Objectif global</b>	<b>Mettre en place un dispositif opérationnel d'incitation et d'accompagnement à la création des PME-PMI</b>	<ul style="list-style-type: none"> <li>- Fond d'incitation à la création des PME à 2014</li> <li>- Accroissement de la proportion du budget consacrée a la création des PME de 10% à 2014</li> </ul>	Document Stratégique pour la croissance et l'Emploi (DECE)	
<b>Objectifs spécifiques</b>	<b>Promotion des PME/PMI assurée</b>	<ul style="list-style-type: none"> <li>- Nombre de PME créées</li> <li>- Proportion du budget consacré à la création des PME/PMI</li> </ul>	<ul style="list-style-type: none"> <li>- DD MINEPAT</li> <li>- DD MINPMESA</li> <li>- Commune</li> </ul>	<ul style="list-style-type: none"> <li>- Absence de crise économique majeure</li> <li>- Collectivités Territoriales Décentralisées impliquées</li> <li>- Appui du Gouvernement</li> </ul>
<b>Résultats</b>	<b>Résultat 1 : Adopter un cadre institutionnel, juridique, légal et réglementaire approprié à la promotion des PME-PMI</b>	<ul style="list-style-type: none"> <li>- Nombre de PME créées en 2017</li> <li>- Proportion du budget consacré à la création des PME/PMI</li> </ul>	<ul style="list-style-type: none"> <li>- DD MINEPAT</li> <li>- DD MINPMESA</li> <li>- Commune</li> </ul>	<ul style="list-style-type: none"> <li>- Absence de crise économique majeure</li> <li>- Collectivités territoriales décentralisées impliquées</li> </ul>
<b>Activités</b>		<b>Moyens (intrants)</b>	<b>Coûts (FCFA)</b>	<b>Conditions préalables</b>
	R1.A1 Encourager, encadrer et appuyer les activités économiques et artisanales naissantes	1.1.1.1- Doter les populations de 37 moulins « à gasoil » leurs permettant de transformer les cultures	18 500 000	<ul style="list-style-type: none"> <li>- Financement du projet</li> </ul>

Plan Communal de Développement (PCD) de la Commune d'Esse

	1.1.1.2- Dotation de 5 machines à presser les noix de palme à : <i>Ngoudou, Mbamanyoc, Minkoumou, Mveng, Mfegmimbang</i>	2 500 000	- Financement du projet
	1.1.1.3- Dotation de 5 broyeuses à : <i>Mfou-Esse, Mebomenyi, Ewot, Mengossa</i>	2 500 000	-
	1.1.1.4-Mettre en place des campagnes de sensibilisation et d'informations des techniques modernes d'extraction du sable fin : <i>Tous les villages de la commune</i>	30 000 000	
	<b>TOTAL</b>	<b>53 500 000</b>	

Tableau 38 : Cadre logique secteur : **INDUSTRIE, MINES ET DEVELOPPEMENT TECHNOLOGIQUE**

**PROBLEME (REFORMULE DU SECTEUR) : Faible productivité des activités minières industrielles**

Logique d'intervention		Indicateur objectivement vérifiable	Moyens / Sources de vérification	Suppositions / Hypothèse de réalisation
<b>Objectif global</b>	<b>Rendre l'environnement du secteur plus attractif</b>	<ul style="list-style-type: none"> <li>- Création d'une carrière de pierres en 2024</li> <li>- Amélioration de la proportion d'exploitants légaux dans le secteur de 60% à 2024</li> <li>- Augmentation de la contribution de l'activité au budget de la commune de 15% à 2017</li> </ul>	Document Stratégique pour la croissance et l'Emploi (DECE)	
<b>Objectifs spécifiques</b>	<b>Accroître les revenus issus de l'exploitation des carrières de sables et de pierres</b>	<ul style="list-style-type: none"> <li>- Nombre de carrières de sable exploitables</li> <li>- Nombre d'exploitants recensés</li> <li>- Proportion d'exploitants légaux dans le secteur</li> <li>- Contribution de l'activité au budget de la commune</li> </ul>	<ul style="list-style-type: none"> <li>- DD MINIMIDT</li> <li>- DD MINEPAT</li> <li>- Commune</li> </ul>	<ul style="list-style-type: none"> <li>- Absence de crise économique majeure</li> <li>- Collectivités territoriales décentralisées impliquées</li> </ul>
<b>Résultats</b>	<b>R.1- Le secteur est organisé et il existe des structures d'encadrement et d'appui</b>	<ul style="list-style-type: none"> <li>- Nombre de carrières de sable exploitables</li> <li>- Nombre d'exploitants recensés</li> <li>- Proportion d'exploitants légaux dans le secteur</li> <li>- Contribution de l'activité au budget de la commune</li> </ul>	<ul style="list-style-type: none"> <li>- DD MINIMIDT</li> <li>- DD MINEPAT</li> <li>- Commune</li> </ul>	<ul style="list-style-type: none"> <li>- Absence de crise économique majeure</li> <li>- Collectivités territoriales décentralisées impliquées</li> </ul>
<b>Activités</b>		<b>Moyens (intrants)</b>	<b>Coûts (FCFA)</b>	<b>Conditions préalables</b>

	R1.A1 Inciter à la création des structures légalisées	1.1.1 Mettre en place des campagnes de sensibilisation et d'informations des techniques modernes d'extraction du sable fin	50 000 000	- Financement du projet
	<b>TOTAL</b>		<b>50 000 000</b>	

Tableau 39 : Cadre logique secteur : *TRANSPORT*

**PROBLEME (REFORMULE DU SECTEUR) : Difficultés de mobilité des personnes et des biens**

Logique d'intervention		Indicateur objectivement vérifiable	Moyens / Sources de vérification	Suppositions / Hypothèse de réalisation
<b>Objectif global</b>	<b>Rendre l'environnement du secteur des transports plus attractif</b>	<ul style="list-style-type: none"> <li>- Linéaire des routes rurales entretenues régulièrement</li> <li>- 251 km de routes rurales réhabilité en 2024</li> <li>- 200 km de routes rurales ouvertes en 2024</li> <li>- 5 km de routes urbaines bitumées en 2022</li> </ul>	Document Stratégique pour la croissance et l'Emploi (DECE)	
<b>Objectifs spécifiques</b>	<b>Mobilité des biens et des personnes facilitée</b>	<ul style="list-style-type: none"> <li>- Linéaire des routes rurales entretenues régulièrement d'ici 2017</li> <li>- Linéaire de routes rurales réhabilitées d'ici 2017</li> <li>- Linéaire des routes rurales ouvertes d'ici 2017</li> <li>- Linéaire de routes urbaines bitumées d'ici 2017</li> <li>- Moyens de transport utilisé</li> </ul>	<ul style="list-style-type: none"> <li>- DD MINEPAT</li> <li>- DD MINT</li> <li>- Commune</li> </ul>	<ul style="list-style-type: none"> <li>- Absence de crise économique majeure</li> <li>- Collectivités territoriales décentralisées impliquées</li> </ul>
<b>Résultats</b>	<b>R1-Assurer une meilleure mobilité des biens et des personnes</b>	<ul style="list-style-type: none"> <li>- Linéaire des routes rurales entretenues régulièrement d'ici 2017</li> </ul>	<ul style="list-style-type: none"> <li>- DD MINEPAT</li> <li>- DD MINT</li> <li>- Commune</li> </ul>	<ul style="list-style-type: none"> <li>- Absence de crise économique majeure</li> <li>- Collectivités territoriales</li> </ul>

		<ul style="list-style-type: none"> <li>- Linéaire de routes rurales réhabilitées d'ici 2017</li> <li>- Linéaire des routes rurales ouvertes d'ici 2017</li> <li>- Linéaire de routes urbaines bitumées d'ici 2017</li> <li>- Nombre de gares routières aménagées d'ici 2017</li> <li>- Moyens de transport utilisé</li> </ul>		décentralisées impliquées
	<b>R2- Améliorer le service des transports</b>	<ul style="list-style-type: none"> <li>- Linéaire des routes rurales entretenues régulièrement d'ici 2017</li> <li>- Linéaire de routes rurales réhabilitées d'ici 2017</li> <li>- Linéaire des routes rurales ouvertes d'ici 2017</li> <li>- Linéaire de routes urbaines bitumées d'ici 2017</li> <li>- Nombre de gares routières aménagées d'ici 2017</li> <li>- Moyens de transport utilisé</li> </ul>	<ul style="list-style-type: none"> <li>- DD MINEPAT</li> <li>- DD MINT</li> <li>-Commune</li> </ul>	<ul style="list-style-type: none"> <li>- Absence de crise économique majeure</li> <li>- Collectivités territoriales décentralisées impliquées</li> </ul>
<b>Activités</b>		<b>Moyens (intrants)</b>	<b>Coûts (FCFA)</b>	<b>Conditions préalables</b>
	R1.A1 Organiser le secteur	1.1.1 Encourager et faciliter l'obtention des titres de transports par des formations à bas coûts (permis pour les conducteurs de tout véhicule)	6 000 000	<ul style="list-style-type: none"> <li>- Financement du projet</li> </ul>

		1.1.2Création des auto-écoles	10 000 000	-Etude de faisabilité
	R2.A1 Mise sur pied d'une structure de décharge	2.1.1 Construction d'une gare routière	12 000 000	- Etude de faisabilité
		2.1.2- Création et Installation d'une agence de voyage moderne	PM	- Financement du projet
	<b>TOTAL</b>		<b>28 000 000</b>	

Tableau 40 : Cadre logique secteur : *POSTE ET TELECOMMUNICATION*

**PROBLEME (REFORMULE DU SECTEUR) : Difficulté d'accès aux réseaux de téléphonie mobile et fixe**

Logique d'intervention	Indicateur objectivement vérifiable	Moyens / Sources de vérification	Suppositions / Hypothèse de réalisation
------------------------	-------------------------------------	----------------------------------	---

<p><b>Objectif global</b></p>	<p><b>Améliorer l'offre de services en quantité, en qualité et de coûts et à des prix abordables</b></p>	<ul style="list-style-type: none"> <li>- Accroissement du nombre de télé centres de 0 à 5 d'ici 2024</li> <li>- Augmentation de la proportion de la population bénéficiant des services postaux de 10 % d'ici 2024</li> </ul>	<ul style="list-style-type: none"> <li>- Document Stratégique pour la Croissance Et L'emploi (DSCE)</li> </ul>	
<p><b>Objectifs spécifiques</b></p>	<p><b>Taux de couverture du réseau mobile et fixe accru</b></p>	<ul style="list-style-type: none"> <li>- Taux du nombre de personnes abonnés au réseau internet d'ici 2024</li> <li>- Taux du nombre de personnes abonnés au réseau de téléphonie mobile d'ici 2024</li> <li>- Taux du nombre de personnes abonnés au réseau de téléphonie fixe d'ici 2024</li> <li>- Accroissement du nombre de télé centres de 0 à 5 d'ici 2024</li> </ul>	<ul style="list-style-type: none"> <li>- DD MINEPAT</li> <li>- DD MINPOSTEL</li> <li>- Commune</li> </ul>	<ul style="list-style-type: none"> <li>- Absence de crise économique mondiale majeure</li> <li>- Bonne gouvernance</li> <li>- Bonne collaboration avec SDE</li> <li>- Climat social serein</li> <li>- Exécutif communal impliqué</li> </ul>
<p><b>Résultats</b></p>	<p><b>R1-L'offre des services postaux et de télécommunication ont accru en quantité et en qualité</b></p>	<ul style="list-style-type: none"> <li>- Accroissement du nombre de télé centres de 0 à 5 d'ici 2024</li> <li>- Taux du nombre de personnes abonnés au réseau internet d'ici 2024</li> <li>- Taux du nombre de personnes abonnés au réseau de téléphonie mobile d'ici 2024</li> <li>- Taux du nombre de personnes abonnés au réseau de téléphonie fixe d'ici 2024</li> </ul>	<ul style="list-style-type: none"> <li>- DD MINEPAT</li> <li>- DD MINPOSTEL</li> <li>- Commune</li> </ul>	<ul style="list-style-type: none"> <li>- Absence de crise économique mondiale majeure</li> <li>- Bonne gouvernance</li> <li>- Bonne collaboration avec SDE</li> <li>- Climat social serein</li> <li>- Exécutif communal impliqué</li> </ul>



Activités			Moyens (intrants)	Coûts (FCFA)	Conditions préalables
	R1.A1 Doter les villages des moyens de communication modernes	1.1.1-	Améliorer les spectres de fréquence	10 000 000	- Financement du projet
		1.1.2-	Mettre à la disposition de la Commune les deux réseaux de télécommunication manquant (Orange et CAMTEL)	PM	- Financement du projet
<b>TOTAL</b>			<b>10 000 000</b>		

Tableau 41 : Cadre logique secteur : *COMMUNICATION*

**PROBLEME (REFORMULE DU SECTEUR) : Difficultés d'accès aux informations**

Logique d'intervention		Indicateur objectivement vérifiable	Moyens / Sources de vérification	Suppositions / Hypothèse de réalisation
<b>Objectif global</b>	<b>Doter les villages de moyens de</b>	- Accroissement de 10% le nombre	Document	

	<b>communication modernes</b>	d'utilisateur d'internet pour 100 habitants à 2024 - Augmentation de 0 à 2 radios communautaires à 2017	Stratégique pour la croissance et l'Emploi (DECE)	
<b>Objectifs spécifiques</b>	<b>Taux de couverture du réseau mobile et fixe accru</b>	- Nombre d'utilisateurs d'internet pour 100 habitants d'ici 2017 - Nombre de radios communautaires fonctionnelles d'ici 2017 - Proportion de la population ayant accès à la presse écrite	- DD MINEPAT - DD MINCOM - Commune - ECAM - ART	- Absence de crise économique majeure - Collectivité territoriale décentralisées impliquées
<b>Résultats</b>	<b>R1-Améliorer l'accès au mode de communication moderne (internet) chez les populations villageoises</b>	- Proportion des populations ayant accès quotidiennement à la presse	- DD MINEPAT - DD MINCOM - Commune	- Absence de crise économique majeure Collectivité territoriale décentralisées impliquées
<b>Activités</b>		<b>Moyens (intrants)</b>	<b>Coûts (FCFA)</b>	<b>Conditions préalables</b>
	R1.A1Créer 7 centres multimédias dans les villages	1.1.1.1- Créer 7 centres multimédias dans 7 villages : <i>Nguinda, Ekoumdouma, Nomayos, Ndombo, Nsimi Yetoulou, Espace Urbain</i>	175 000 000	- Financement du projet
		1.1.1.2- Améliorer la couverture des ondes radios et télévisées	P.M	Organisation du secteur Organisation de la Commune
	<b>TOTAL</b>		<b>175 000 000</b>	

Tableau 42 : Cadre Logique secteur : ADMINISTRATION TERRITORIALE, DECENTRALISATION, SECURITE ET MAINTIEN DE L'ORDRE

PROBLEME (REFORMULE DU SECTEUR) : - Difficulté à assurer la sécurité des hommes et des personnes

- Difficulté dans l'acquisition des pièces officielles

Logique d'intervention		Indicateur objectivement vérifiable	Moyens / Sources de vérification	Suppositions / Hypothèse de réalisation
<b>Objectif global</b>	<b>Affermir la décentralisation et le développement local et renforcer la sécurité des personnes et des biens</b>	<ul style="list-style-type: none"> <li>- Accroissement du pourcentage des ressources publiques affectées aux CTD 50 points</li> <li>- Accroissement effective des compétences transférées aux CTD de 100% à 2024</li> </ul>	<ul style="list-style-type: none"> <li>- Document Stratégique pour la Croissance Et L'emploi (DSCE)</li> </ul>	
<b>Objectifs spécifiques</b>	<b>Améliorer la sécurité des personnes et des biens</b>	<ul style="list-style-type: none"> <li>- Nombre de cas de vol et d'agression d'ici 2024</li> </ul>	<ul style="list-style-type: none"> <li>- DD MINATD</li> <li>- Commune</li> </ul>	<ul style="list-style-type: none"> <li>- Absence de crise économique mondiale majeure</li> <li>- Bonne gouvernance</li> <li>- Bonne collaboration avec SDE</li> <li>- Climat social serein</li> <li>- Exécutif communal impliqué</li> </ul>
<b>Résultats</b>	<b>R1-Réduire les cas de vol et les agressions des personnes physiques</b>	<ul style="list-style-type: none"> <li>- Nombre de cas de vol et d'agression d'ici 2024</li> </ul>	<ul style="list-style-type: none"> <li>- DD MINATD</li> <li>- Commune</li> </ul>	<ul style="list-style-type: none"> <li>- Absence de crise économique mondiale majeure</li> <li>- Bonne gouvernance</li> <li>- Bonne collaboration avec SDE</li> <li>- Climat social serein</li> <li>- Exécutif communal impliqué</li> </ul>
<b>Activités</b>		<b>Moyens (intrants)</b>	<b>Coûts (FCFA)</b>	<b>Conditions préalables</b>
	1 1.1-Réduire les cas de vol et les agressions des personnes physiques	1.1.1.1-Création de 2 postes de	PM	<ul style="list-style-type: none"> <li>- Financement du projet</li> </ul>

		sécurité Nkolbondé I, Afanetouana			
		1.1.2-Affectation des agents de maintien de l'ordre	PM		
		1.1.3-Construction de logements et aménagements divers	PM		
	R2.A1- Mettre sur pied des comités de vigilance	2.1.1	Sensibilisation des populations sur l'organisation des comités de vigilance	PM	- Etude de faisabilité
		2.1.2	Achat du matériel (sifflets, Torches, etc.)	PM	- Financement du projet
	<b>TOTAL</b>			<b>PM</b>	

Tableau 43 : Cadre Logique secteur : *ENSEIGNEMENT SUPERIEUR*

**PROBLEME (REFORMULE DU SECTEUR) : Difficultés d'accès à l'enseignement supérieur**

Logique d'intervention		Indicateur objectivement vérifiable	Moyens / Sources de vérification	Suppositions / Hypothèse de réalisation
<b>Objectif global</b>	<b>Améliorer l'accès et l'équité à l'enseignement supérieur</b>	<ul style="list-style-type: none"> <li>- Accroissement du taux de réussite au Bac de 80% à 2024</li> <li>- Augmentation du nombre d'élèves ayant eu une inscription à l'université de 50% à 2024</li> <li>- Baisse du taux de déperdition après le secondaire de 80% à 2024</li> </ul>	Document Stratégique pour la croissance et l'Emploi (DECE)	
<b>Objectifs spécifiques</b>	<b>Assurer l'accès à l'enseignement supérieur pour tous les élèves du secondaire</b>	<ul style="list-style-type: none"> <li>- Taux de réussite au Bac</li> <li>- Nombre d'élèves ayant eu une inscription à l'université</li> <li>- Taux de déperdition après le secondaire d'ici 2017</li> </ul>	<ul style="list-style-type: none"> <li>- DD MINESUP</li> <li>- Commune</li> </ul>	Collectivités territoriales décentralisées impliquées
<b>Résultats</b>	<b>R1-Déperdition au niveau secondaire réduite</b>	<ul style="list-style-type: none"> <li>- Taux de réussite au Bac</li> <li>- Nombre d'élèves ayant eu une inscription à l'université</li> <li>- Taux de déperdition après le secondaire</li> </ul>	<ul style="list-style-type: none"> <li>- DD MINESUP</li> <li>- Commune</li> </ul>	Collectivités territoriales décentralisées impliquées
<b>Activités</b>		<b>Moyens (intrants)</b>	<b>Coûts (FCFA)</b>	<b>Conditions préalables</b>
	R1.A1 Accroître le nombre d'infrastructures secondaires à cycle complet	1.1.1 Construction d'un établissement supérieur professionnel	PM	- Financement du projet
		1.1.2-Appui aux jeunes lauréats au Baccalauréat	50 000 000	-Financement du projet
	<b>TOTAL</b>		<b>50 000 000</b>	

Tableau 44 : Cadre Logique secteur : INSTITUTION COMMUNALE

**PROBLEME (REFORMULE DU SECTEUR) : Difficultés à maintenir l'autorité communale au niveau de la Commune**

Logique d'intervention		Indicateur objectivement vérifiable	Moyens / Sources de vérification	Suppositions / Hypothèse de réalisation
<b>Objectif global</b>	<b>Renforcer l'autorité de l'exécutif communal</b>	<ul style="list-style-type: none"> <li>- Rapport de suivi et d'évaluation</li> <li>- Existence d'un PCD</li> <li>- Taux de mise en œuvre du PDC d'ici 2024</li> </ul>	<ul style="list-style-type: none"> <li>- Document Stratégique pour la Croissance Et L'emploi (DSCE)</li> </ul>	
<b>Objectifs spécifiques</b>	<b>- Institution communale dynamisée</b>	<ul style="list-style-type: none"> <li>- Taux d'accroissement annuel des recettes communales d'ici 2017</li> <li>- Taux d'accroissement annuel du budget communal d'ici 2017</li> <li>- Taux d'exécution du plan d'investissements d'ici 2017</li> <li>- Taux de réalisation annuelle des activités planifiées d'ici 2017</li> <li>- Mesure de qualité des services rendus par la commune d'ici 2017</li> <li>- Taux d'augmentation du patrimoine communal d'ici 2017</li> <li>- Taux de sensibilisation des populations</li> </ul>	<ul style="list-style-type: none"> <li>- Comptes administratifs</li> <li>- Compte de gestion</li> <li>- Rapports d'activité</li> <li>- Délibération du conseil</li> <li>- Rapports des sectoriels</li> <li>- Préfecture</li> <li>- Budget communal</li> </ul>	<ul style="list-style-type: none"> <li>- Absence de crise économique mondiale majeure</li> <li>- Bonne gouvernance</li> <li>- Bonne collaboration avec SDE</li> <li>- Climat social serein</li> <li>- Exécutif communal impliqué</li> </ul>
<b>Résultats</b>	<b>R1 Organisation interne des services, améliorée</b>	<ul style="list-style-type: none"> <li>- Nombre de cadres et agents qualifiés recrutés ou formés d'ici 2017</li> </ul>	<ul style="list-style-type: none"> <li>- Comptes administratifs</li> <li>- Compte de</li> </ul>	<ul style="list-style-type: none"> <li>- Absence de crise économique mondiale majeure</li> <li>- Bonne gouvernance</li> </ul>

			<ul style="list-style-type: none"> <li>gestion</li> <li>- Rapports d'activité</li> <li>- Délibération du conseil</li> <li>- Rapports des sectoriels</li> <li>- Préfecture</li> <li>- Budget communal</li> </ul>	<ul style="list-style-type: none"> <li>- Bonne collaboration avec SDE</li> <li>- Climat social serein</li> <li>- Exécutif communal impliqué</li> </ul>
	<b>R2- Patrimoine communal accru et mieux géré</b>	<ul style="list-style-type: none"> <li>- Taux de réalisation du plan d'investissements d'ici 2017</li> <li>- Taux d'augmentation du patrimoine communal d'ici 2017</li> </ul>	<ul style="list-style-type: none"> <li>- Comptes administratifs</li> <li>- Compte de gestion</li> <li>- Rapports d'activité</li> <li>- Délibération du conseil</li> <li>- Rapports des sectoriels</li> <li>- Préfecture</li> <li>- Budget communal</li> </ul>	<ul style="list-style-type: none"> <li>- Absence de crise économique mondiale majeure</li> <li>- Bonne gouvernance</li> <li>- Bonne collaboration avec SDE</li> <li>- Climat social serein</li> <li>- Exécutif communal impliqué</li> </ul>

	<p><b>Résultat 3 :</b></p> <p><b>Stratégie efficace de mobilisation de recettes communales élaborées</b></p>	<ul style="list-style-type: none"> <li>- Taux de d'accroissement annuel des recettes communales d'ici 2017</li> <li>- Taux d'accroissement annuel du budget communal d'ici 2017</li> <li>- Taux de réalisation annuelle des activités planifiées d'ici 2017</li> <li>- Niveau moyen de revenu par habitant</li> <li>- Recettes/Dépenses par habitant</li> </ul>	<ul style="list-style-type: none"> <li>- Comptes administratifs</li> <li>- Compte de gestion</li> <li>- Rapports d'activité</li> <li>- Délibération du conseil</li> <li>- Rapports des sectoriels</li> <li>- Préfecture</li> <li>- Budget communal</li> </ul>	<ul style="list-style-type: none"> <li>- Absence de crise économique mondiale majeure</li> <li>- Bonne gouvernance</li> <li>- Bonne collaboration avec SDE</li> <li>- Climat social serein</li> <li>- Exécutif communal impliqué</li> </ul>
	<p><b>Résultat 4 :</b></p> <p><b>Système de communication interne et externe amélioré</b></p>	<ul style="list-style-type: none"> <li>- Evaluation du climat social</li> <li>- Taux de baisse des conflits internes et externes</li> </ul>	<ul style="list-style-type: none"> <li>- Comptes administratifs</li> <li>- Compte de gestion</li> <li>- Rapports d'activité</li> <li>- Délibération du conseil</li> <li>- Rapports des sectoriels</li> <li>- Préfecture</li> <li>- Budget communal</li> </ul>	<ul style="list-style-type: none"> <li>- Absence de crise économique mondiale majeure</li> <li>- Bonne gouvernance</li> <li>- Bonne collaboration avec SDE</li> <li>- Climat social serein</li> <li>- Exécutif communal impliqué</li> </ul>
<b>Activités</b>		<b>Moyens (intrants)</b>	<b>Coûts (FCFA)</b>	<b>Conditions préalables</b>



	R1.A1 Structurer les services de la commune	1.1.1- Elaboration d'un organigramme conforme à la réglementation	PM	- Organisation de la Mairie
		1.1.2- Formation des agents communaux	5 000 000	- Organisation de la Mairie
		1.1.3- Formation des élus locaux à la maîtrise d'ouvrage local	5 000 000	- Organisation de la Mairie
		1.1.4- Fonctionnement du Comité Communal de Suivi Evaluation (CCSE)	5 000 000	- Organisation de la Mairie
	R1.A2-Renforcer le personnel Communal	1.2.1- Recrutement d'un cadre en Génie Civil	PM	- Organisation de la Mairie - Fond disponible au sein de la Commune
	R2.A1 Renforcer les ressources matérielles et infrastructurelles de la commune	2.1.1- Achat de 02 motos de liaison	2 800 000	- Financement du projet
		2.1.2- Achat de Achat de 07 ordinateurs complets	7 700 000	- Financement du projet
		2.1.3- Achat d'un d'une niveleuse	220 000 000	- Financement du projet
		2.1.4- Achat d'une Benne	75 000 000	- Financement du projet
		2.1.5- Achat d'une pelle chargeuse	80 000 000	- Financement du projet
		2.1.6- Aménagement d'un dépotoir municipal	PM	- Organisation de la Commune
		2.1.7- Bitumage de 5 km de l'espace urbain	4 000 000 000	- Etude de faisabilité - Financement du projet
	R2.A2- Elaborer un Plan Directeur d'Urbanisme	2.2.1- Elaboration d'un Plan d'Urbanisme	15 000 000	- Financement du projet
		2.2.2- Elaboration d'un Plan de	20 000 000	- Financement du projet

		lotissement		
		2.2.3- Travaux cadastraux et d'inventaire du patrimoine communal	10 000 000	- Financement du projet
	R3.A1 Améliorer le système de recouvrement des impôts	3.1.1- Actualisation régulière du fichier du contribuable	3 000 000	- Financement du projet
		3.1.2- Formation des agents de recouvrement	1 000 000	- Financement du projet
		3.1.3- Campagne de sensibilisation et de lutte contre l'incivisme fiscal	3 000 000	- Financement du projet
	R4.A1 Mettre en place un cadre de communication communale efficace	4.1.1 Création d'un journal communal	10 000 000	- Financement du projet
		4.1.2- Renforcement du service de communication de la Mairie en matériel	2 000 000	- Financement du projet
<b>TOTAL</b>		<b>4 459 500 000</b>		

Tableau 45 : Cadre Logique secteur : *ECONOMIE LOCALE*

**PROBLEME (REFORMULE DU SECTEUR) : Faible intensité des activités économiques au sein de la Commune**

Logique d'intervention		Indicateur objectivement vérifiable	Moyens / Sources de vérification	Suppositions / Hypothèse de réalisation
<b>Objectif global</b>	<b>Booster l'économie locale par le biais de projets concrets et porteurs</b>	- Taux de croissance des activités économiques locales augmenté de 20 points d'ici 2024	- Document Stratégique pour la Croissance et l'Emploi (DSCE) - Rapports d'activités de la Commune	
<b>Objectifs spécifiques</b>	<b>Conditions de vie des populations améliorées</b>	- Taux de croissance des activités économiques locales augmenté de 20 points d'ici 2024 - Evolution des signes de bien être des populations	- DD MINADER - Commune	- Absence de crise économique mondiale majeure - Bonne gouvernance - Bonne collaboration avec SDE - Climat social serein - Exécutif communal impliqué
<b>Résultats</b>	<b>R1-Valoriser le potentiel agricole existant</b>	- Augmentation des rendements des produits agricoles de 50 points d'ici 2024	- DD MINADER - Commune	- Absence de crise économique mondiale majeure - Bonne gouvernance - Bonne collaboration avec SDE - Climat social serein - Exécutif communal impliqué

	<b>R2- Valoriser le potentiel minier local (carrière de sable, de pierre, d'argile et de latérite) existant</b>	- Création et légalisation des exploitations du sable et de pierre d'ici 2017	- DD MINMIDT - Commune	- Absence de crise économique mondiale majeure - Bonne gouvernance - Bonne collaboration avec SDE - Climat social serein - Exécutif communal impliqué
	<b>R3- Valoriser le potentiel touristique existant</b>	- Accroissement du potentiel touristique de 30 % d'ici 2024	- DD MINADER - Commune	- Absence de crise économique mondiale majeure - Bonne gouvernance - Bonne collaboration avec SDE - Climat social serein - Exécutif communal impliqué
<b>Activités</b>		<b>Moyens (intrants)</b>	<b>Coûts (FCFA)</b>	<b>Conditions préalables</b>
	R1.A1 Améliorer la production agricole en quantité et en qualité	1.1.1- Aménagement de grands espaces pour la culture maraichère 50ha	16 000 000	- Financement du projet
		1.1.2- Construction de magasin de stockage des récoltes	10 000 000	-Etude de faisabilité -Financement du projet
		1.1.3- Création d'un champ d'exploitation de cacao 5 ha	7 500 000	-Etude de faisabilité -Financement du projet
		1.1.4- Construction d'une usine de transformation de cacao et manioc	PM	-Etude de faisabilité -Financement du projet
		1.1.5- Création d'un champ d'exploitation de palmier à huile 5 ha	15 000 000	-Etude de faisabilité -Financement du projet

	1.1.6- Construction d'une unité de transformation d'huile de palme	25 000 000	-Etude de faisabilité -Financement du projet	
	1.1.7- Equipement en matériel et intrants adéquats	15 000 000	-Organisation de la Commune -Financement du projet	
	1.1.8- Formation des acteurs sur la pratique de l'agriculture moderne	10 000 000	-Organisation de la Commune - Financement du projet	
	1.1.9- Recrutement du personnel qualifié pour le suivi des éleveurs et agriculteurs (5)	PM	-Organisation de la Commune	
	R2.A1 Organiser l'exploitation des carrières de sable et de pierres	2.1.1- Acquisition des unités d'extraction de sable	PM	- Etude de faisabilité
		2.1.2- Acquisition d'une benne pour le transport du sable	80 000 000	- Financement du projet
		2.1.3- Acquisition d'équipement de concassage de pierres	20 000 000	- Financement du projet
		2.1.4- Reprofilage des routes menant aux différentes carrières	PM	- Financement du projet
		2.1.5- Formation des exploitants de carrière	5 000 000	- Financement du projet
	R3.A1 Répertoire et valoriser les sites touristiques	3.1.1- Répertoire les sites touristiques	10 000 000	- Financement du projet
	<b>TOTAL</b>		<b>213 500 000</b>	

**V.3- COUT ESTIMATIF DU PCD A L'HORIZON 2024**

Tableau 46 : COUT ESTIMATIF DU PCD

N°	Secteurs	coûts
1	Agriculture	160 000 000
2	Elevage, pêche et industries animales	138 000 000
3	Santé	804 000 000
4	Travaux publics	4 446 000 000
5	Education de base	804 000 000
6	Culture	620 000 000
7	Promotion de la femme et de la famille	107 000 000
8	Affaires Sociales	267 000 000
9	Eau	156 500 000
	Energie	2 545 000 000
10	Enseignement Secondaire	167 500 000
11	Emploi et Formation Professionnelle	610 000 000
12	Travail et Sécurité Sociale	162 000 000
13	Tourisme et Loisirs	162 000 000
14	Forêt et Faune	35 500 000
15	Environnement, Protection de la Nature et Développement Durable	80 000 000
16	Développement Urbain et Habitat	15 000 000
17	Cadastre, Domaine et Affaires Foncières	80 000 000
18	Commerce	185 000 000
19	Recherche Scientifique et Innovation	80 000 000
20	Jeunesse et Education Civique	220 000 000
21	Sport et Education Physique	220 000 000
22	PME, Economie Sociale et Artisanat	53 500 000
23	Industrie, Mines et Développement Technologique	50 000 000
24	Transport	28 000 000
25	Poste et Télécommunication	10 000 000
26	Communication	175 000 000
27	Administration territoriale	0
32	Enseignement Supérieur	50 000 000
29	Institution Communale	4 459 500 000
30	Economie Locale	213 500 000
Total		17 104 000 000

V.4-PLAN D'UTILISATION ET DE GESTION DURABLE DES TERRES (PUGDT)

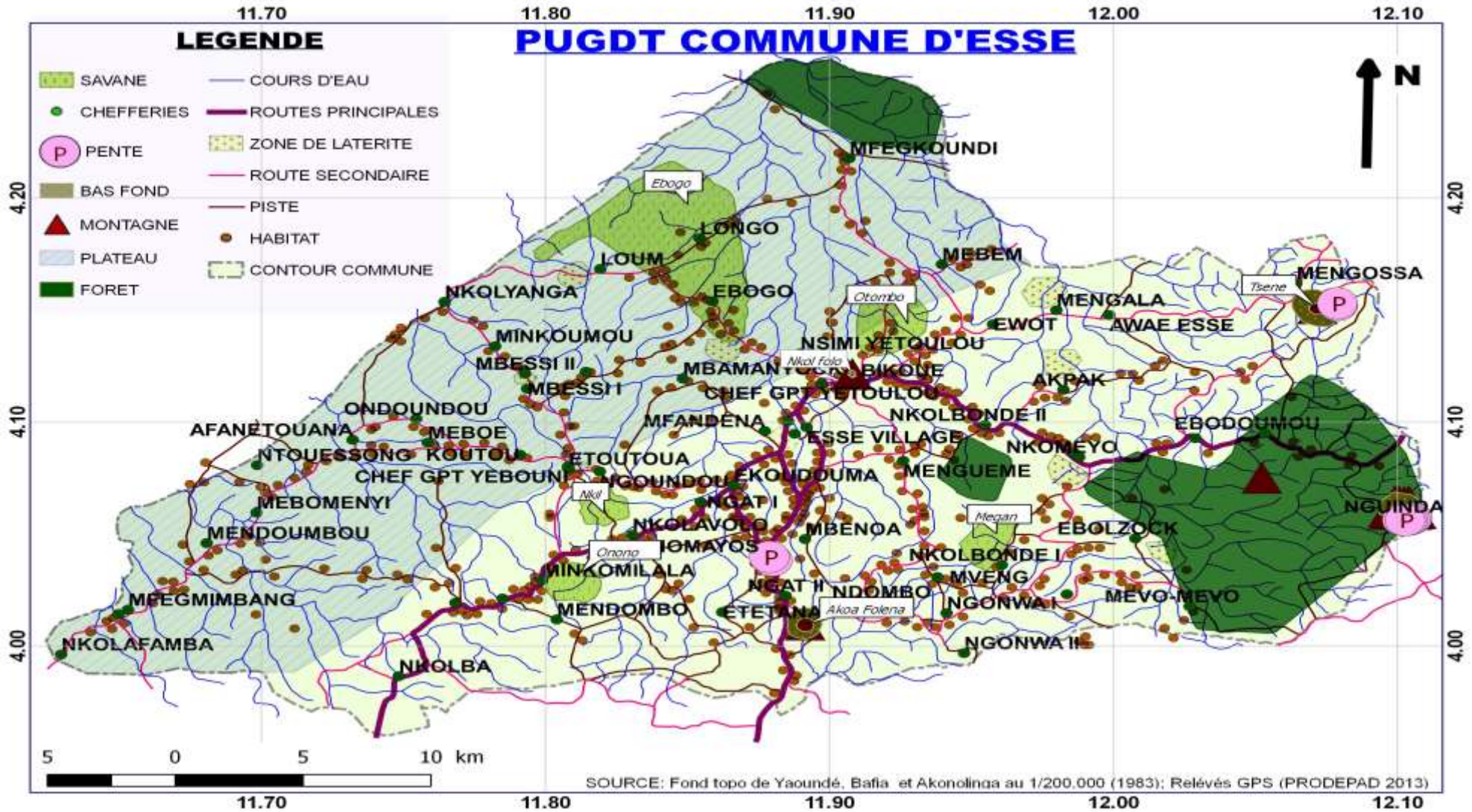


Tableau 47 : Plan d'Utilisation et de Gestion Durable des Terres (PUGDT)

Unité de paysage	Caractéristiques	Utilisation actuelle	Potentialités	Contraintes/Problèmes	Solutions endogènes	Solutions envisagées
Zone de bas fonds	Sols fertiles	Cultures maraîchères	25% de la superficie de la Commune	<ul style="list-style-type: none"> <li>• Pratique de l'agriculture traditionnelle</li> <li>• pollution des cours d'eau par les engrais chimiques</li> <li>• Inondation</li> </ul>	<ul style="list-style-type: none"> <li>• Utilisation des engrais vert</li> <li>• Culture des variétés à cycle</li> </ul>	Formation des maraîchers aux techniques modernes
	Sols sablonneux	Extraction du sable	75% de la superficie de la Commune	<ul style="list-style-type: none"> <li>• Difficultés d'accès aux différentes carrières</li> <li>• Absence de recettes liées à l'extraction du sable</li> <li>• Pénibilité des travaux d'extraction</li> </ul>	Exploitation traditionnelle nécessitant un énorme effort physique des exploitants	<ul style="list-style-type: none"> <li>• Aménager les voies d'accès aux sites</li> <li>• Promouvoir l'utilisation des richesses locales</li> <li>• Instaurer les taxes sur l'extraction du sable</li> </ul>
	Terre hydro morphe	<ul style="list-style-type: none"> <li>• Pratique de la pisciculture</li> <li>• Pêche traditionnelle dans les mares</li> </ul>	5% des zones de bas fonds	<ul style="list-style-type: none"> <li>• Pratique de la pisciculture traditionnelle</li> <li>• Insuffisance de moyens techniques d'exploitation de ces zones</li> <li>• Productivité faible</li> <li>• Inondation</li> </ul>	<ul style="list-style-type: none"> <li>• Pêche pendant les étiages</li> <li>• Pratique de la culture des espèces à cycle court</li> </ul>	Formation des pisciculteurs aux techniques modernes de pisciculture
Plateau	<ul style="list-style-type: none"> <li>• Zone favorable à l'habitat</li> <li>• Sols fertiles par endroit</li> <li>• Savane arbustive</li> </ul>	Construction d'habitations	20% de la superficie de la Commune	<ul style="list-style-type: none"> <li>• Absence d'un plan de lotissement</li> <li>• Litige foncier</li> </ul>	Règlement des litiges fonciers par le tribunal coutumier	<ul style="list-style-type: none"> <li>• Faciliter l'accès au titre foncier</li> <li>• Lotir l'espace urbain</li> </ul>
		Culture vivrière	20% de la superficie de la	<ul style="list-style-type: none"> <li>• Pratique de l'AIB</li> <li>• Destruction des cultures par</li> </ul>	Piégeage des rongeurs	Sensibilisation des populations sur la



Unité de paysage	Caractéristiques	Utilisation actuelle	Potentialités	Contraintes/Problèmes	Solutions endogènes	Solutions envisagées
			Commune	les ravageurs		préservation des la forêt
Fortes pentes	Affleurement rocheux	Agriculture	2% de la superficie de la Commune	<ul style="list-style-type: none"> <li>Erosion</li> <li>Glissement de terrain</li> </ul>	-	Sensibiliser les populations à la culture selon les lignes de niveau
Zone de forêts	Forêt secondaire	<ul style="list-style-type: none"> <li>Ravitaillement en bois de chauffage</li> <li>Chasse du petit gibier</li> <li>Culture du cacao et du café</li> </ul>	90% de la superficie de la commune	<ul style="list-style-type: none"> <li>Exploitation anarchique des ressources forestières et faunique</li> <li>Pratique de l'agriculture itinérante sur brûlis</li> <li>Recrudescence des maladies des plantes</li> </ul>	-	<ul style="list-style-type: none"> <li>Sensibiliser les populations sur la nécessité de reboiser</li> <li>Mettre en place les alternatives à l'utilisation de la viande de brousse</li> </ul>
Zone de jachère	<ul style="list-style-type: none"> <li>Forte présence de mauvaises herbes (Sissonghos)</li> <li>Clairière</li> </ul>	Nutrition des bêtes d'élevage : chèvres, moutons.	15% de la superficie de la Commune	<ul style="list-style-type: none"> <li>Déforestation</li> <li>Erosion</li> </ul>	-	Encourager les populations au reboisement
Zone de savane	Lisière des forêts secondaire et avec des sols peu fertiles	<ul style="list-style-type: none"> <li>Construction d'habitations</li> <li>Culture vivrière</li> </ul>	30% de la superficie de la Commune	<ul style="list-style-type: none"> <li>Construction anarchique des habitats</li> <li>Insalubrité autour des habitats</li> <li>Litiges fonciers</li> </ul>	Nettoyage des alentours des domiciles par les particuliers	<ul style="list-style-type: none"> <li>Assainissement des alentours des habitations</li> <li>Elaborer une politique de sécurisation du patrimoine foncier</li> </ul>
Zone latéritique	Sols latéritiques	Extraction de la latérite	10% de la superficie de la Commune	<ul style="list-style-type: none"> <li>Accès difficile aux carrières</li> <li>Pénibilités des travaux</li> </ul>	-	Faciliter l'accessibilité au site d'exploitation en ouvrant les routes
Marécage	Présence d'eau	• Pêche traditionnelle	45% de la	• Inondation des zones de	Les activités agricoles ne	Creuser des drains pour

Unité de paysage	Caractéristiques	Utilisation actuelle	Potentialités	Contraintes/Problèmes	Solutions endogènes	Solutions envisagées
	surplombant les sols surtout le long des cours d'eau	des silures et carpes en période de décrue • Cultures vivrières et maraîchères • Pépinière cacaoyer	superficie de la Commune	terres cultivables • Pourriture des plantes	sont entreprises que lorsque le niveau des eaux baisse (saison sèche)	évacuer le trop plein des eaux

# PROGRAMMATION

**VI- PROGRAMMATION :**

**VI.1- CADRE DE DEPENSES A MOYEN TERME (CDMT)**

Tableau 48: CDMT

N°	SECTEUR	Intitule du projet	Localisation	Indicateurs de résultat	Période			RESSOURCES FINANCIÈRES			Cout Total	Observation			
					2014	2015	2016	Part commune	Autres contributions						
									Partenaire	Montant					
1	Agriculture	1	Construction de poste agricole	Nkomeyo	Présence effective d'un poste et d'un chef de poste				1 275 000	PNDP	7 225 000	8 500 000	Améliorer la productivité des agriculteurs		
		2	Organiser des séances de formations sur les méthodes de renouvellement des plantations	Esse-ville	-Nombre de participants -Nombre de jeunes formés				775 000	MINADER	PM	775 000	775 000	Améliorer la productivité des agriculteurs	
		3	Construction d'Hangar	Ekoumdouma	Présence effective d'un hangar mis à la disposition des commerçants				750 000	PNDP		4 250 000	5 000 000	Création d'un site pour la vente des denrées alimentaires	
		4	Construction d'Hangar	Mveng Essabou	Présence effective d'un hangar mis à la disposition des commerçants				750 000	PNDP		4 250 000	5 000 000	Création d'un site pour la vente des denrées alimentaires	
		5	Organiser des séances de formations sur les méthodes préventives et curatives des maladies liées aux cultures	Esse-ville	-Nombre de participants -Nombre de jeunes formés				1 000 000	MINEPIA		PM	1 000 000	1 000 000	Améliorer la productivité des agriculteurs
		6	Construction d'Hangar	Afanetouana	Présence effective d'un hangar mis à la disposition des commerçants				750 000	PNDP		4 250 000	5 000 000	Création d'un site pour la vente des denrées alimentaires	
		7	Promouvoir et encourager des opérateurs économiques pour la vente et la distribution des intrants dans les villages	Esse-ville	Nombre d'opérateurs distribuant les intrants dans les villages				200 000	MINCOMMERCE MINADER		PM	200 000	200 000	Rapprocher les populations des intrants
		8	Fourniture en produits phytosanitaires (fongicides)	Mendoumbou	Nombre de planteurs ayant reçus les fongicides				2 000 000	/		/	2 000 000	2 000 000	Améliorer la productivité des agriculteurs
		9	Etude de faisabilité pour la construction de 01 ponceau	Ebodoumou (rivière Semve)	Etude concluante et travaux de construction débutés				882 350	PNDP		5 000 000	10 648 940	10 648 940	Désenclaver les bassins de

Plan Communal de Développement (PCD) de la Commune d'Esse

												production		
II	Elevage	1	Construction d'une ferme avicole de 1 500 têtes	Mengala II (Abotoh)	Construction et mise en service de la ferme				3 000 000	MINEPIA	PM	3 000 000	Booster la production de volaille locale	
		2	Formation de 100 éleveurs sur les méthodes de prophylaxie	Esse-ville	-Nombre de participants -Nombre de jeunes formés				1 000 000	MINEPIA	PM	1 000 000	Améliorer la productivité des éleveurs	
		3	Construction d'une ferme avicole de 1 500 têtes	Etetana	Construction et mise en service de la ferme				3 000 000	MINEPIA	PM	3 000 000	Booster la production de volaille locale	
	Education de base	1	Construction des salles de classe à l'EP	Mbamayock	Construction et mise en service des salles de classe				/	BIP	16 000 000	16 000 000	Améliorer les infrastructures scolaires	
		2	Equipement de l'EP en tables banc	Mbamayock	Salles de classe équipées de tables-bancs				/	BIP	850 000	850 000	Améliorer les conditions de la scolarisation	
		3	Equipement de l'EP en bureau du maître	Mbamayock	Salles de classe équipées en bureau de maître				/	BIP	250 000	250 000	Améliorer les infrastructures scolaires	
	Eau et Energie	1	Extension du réseau électrique B/T	Ngat I	Km de MT/BT installés				315 000	FEICOM	5 999 250	6 315 000	Amélioration des conditions de vie des populations	
		2	Extension du réseau électrique M/T	Nsimi Yetoulou	Km de MT/BT installés				1 800 000	FEICOM	34 200 000	36 000 000	Amélioration des conditions de vie des populations	
		3	Extension du réseau électrique M/T	Ewot	Km de MT/BT installés				1 670 000	FEICOM	31730 000	33 400 000	Amélioration des conditions de vie des populations	
		4	Extension du réseau électrique B/T	Nomayos (Zakoa)	Km de MT/BT installés				215 000	FEICOM	4 085 000	4 300 000	Amélioration des conditions de vie des populations	
	PME-ESA		Dotation de 03 moulins à écraser le manioc	Mfou Esse	Nombre de machines disponibles				1 600 000	/	/	1 600 000	Faciliter la transformation de la production locale	
				Ebolzok					800 000	/	/	800 000		
			Dotation d'une machine à presser les noix de palmiers	Medoumbou	Machine disponible					800 000	/	/	800 000	
			Renforcement des capacités de réseaux d'OES mis en place (FERAPCAM)	Essé	Nombre de réseaux d'OES ayant été renforcé					/	BIP	2 000 000	2 000 000	

Plan Communal de Développement (PCD) de la Commune d'Esse

Enseignement secondaire	Equipement en kits de petits matériels didactiques	Essé	Kits et matériels didactiques disponibles			/	BIP	3 000 000	3 000 000	Amélioration des conditions de scolarisation des élèves
Santé	Equipement en matériel médicale	Hôpital de district d'Essé	Equipement en matériel médicale disponible			/	BIP	20 000 000	20 000 000	Améliorer la prise en charge des malades
Affaires sociales	Aide et secours aux personnes vulnérables	Essé	Nombre de personnes vulnérables secouru			/	BIP	800 000	800 000	Améliorer la prise en charge des personnes vulnérables
Total									171 238 940	

## VI.2- CADRE ET PLAN SOMMAIRE DE GESTION ENVIRONNEMENTAL DU CDMT

### VI.2.1- CADRE SOMMAIRE DE GESTION ENVIRONNEMENTAL DU CDMT

Tableau 49 : Cadre De Gestion Environnemental Sommaire du CDMT

N°	Nature des projets	Activités principales à mener	Impacts environnementaux négatifs potentiels	Mesures environnementales d'atténuation	Impacts environnementaux positifs potentiels	Mesures environnementales d'optimisation
1-1	Construction de poste agricole à Nkomeyo	Nettoyage et aménagement des sites pour le début des travaux -Construction du poste agricole	pollution des sols pendant et après les travaux	Informé ceux qui seront chargés de la réalisation des travaux sur les mesures à prendre pour éviter de polluer le sol et l'eau	Aucun	Aucun
1-2	Travaux de cantonnement	-Currage des rigoles bouchées -Désherbage le long des routes communales --Couvrir les nids de poules présents sur certaines routes	Destruction de la flore environnante	Planter des arbres à une distance raisonnable des routes	Propreté le long des routes	Ces arbres seront le début d'une vaste campagne de reboisement de la commune le long des routes avec des espèces variées

N°	Nature des projets	Activités principales à mener	Impacts environnementaux négatifs potentiels	Mesures environnementales d'atténuation	Impacts environnementaux positifs potentiels	Mesures environnementales d'optimisation
1-3	Construction d'Hangar A Ekoumdouma, Mveng Essabou, Afanetouana	- Nettoyage et aménagement des sites pour le début des travaux -Construction des hangars	pollution des sols pendant et après les travaux	Sensibiliser les partenaires de la Commune qui effectueront les travaux sur les mesures à adopter pour préserver l'environnement	Aucun	Aucun
1-4	Construction d'une ferme avicole de 1 500 têtes à Mengala et Etetana	Nettoyage et aménagement des sites pour le début des travaux -Construction du poste agricole	- pollution des sols pendant et après les travaux	Avertir les partenaires de la Commune qui effectueront les travaux sur les mesures à adopter pour préserver l'environnement	La fiente et autres déchets organiques constitueront des engrais organiques utiles pour les cultures	Mettre à la disposition des agriculteurs cette fiente
1-5	Construction d'un ponceau sur la rivière Semve et Meki	- Nettoyage et aménagement des sites pour le début des travaux -Construction du poste agricole	- Pollution des sols et de la rivière pendant les travaux	Informer ceux qui seront chargés de la réalisation des travaux sur les mesures à prendre pour éviter de polluer le sol et l'eau	Aucun	Aucun



## VI.2.2- CADRE SOMMAIRE DE GESTION SOCIAL DU CDMT

Tableau 50: CADRE DE GESTION SOCIALE SOMMAIRE DU CDMT

N°	Nature des projets	Activités principales à mener	Impacts sociaux négatifs potentiels	Mesures sociales d'atténuation	Impacts sociaux positifs potentiels	Mesures sociales d'optimisation
1-1	Construction de poste agricole à Nkomeyo	Nettoyage et aménagement des sites pour le début des travaux -Construction du poste agricole	-Risque d'accident de travail ou autres formes d'accidents pendant les travaux	Veiller à la sécurité des ouvriers pendant les travaux	Création d'emplois momentanés pour les travailleurs locaux en chômage	Amélioration de la productivité des agriculteurs grâce au suivi du chef de poste agricole
1-2	Travaux de cantonnage	Currage des rigoles bouchées -Désherbage le long des routes communales -Latérisation des routes	-Risques d'accidents, de morsures, et blessures pendant les travaux	Doter les travailleurs d'équipements de sécurité	Création d'emplois momentanés pour les travailleurs locaux en chômage avec les travaux effectués en HIMO	Propreté le long des routes
1-3	Construction d'Hangar A Ekoumdouma, Mveng Essabou, Afanetouana	- Nettoyage et aménagement des sites pour le début des travaux -Construction du poste agricole	-Nuisance sonore créée lors des travaux -Risque d'accidents pour les travailleurs et riverains	Doter les travailleurs d'équipements de sécurité	Création d'emplois momentanés pour les travailleurs locaux en chômage	Ces sites permettront d'améliorer le secteur commercial dans ces villages
1-4	Construction d'une ferme avicole de 1 500 têtes à Mengala et Etetana	Nettoyage et aménagement des sites pour le début des travaux -Construction du poste agricole	-Nuisance sonore lors de l'exécution des travaux -Risques d'accidents pendant les travaux	Doter tous les travailleurs d'équipement de sécurité	Création d'emplois momentanés pour les travailleurs locaux en chômage	Des emplois seront créés pendant et après les travaux de construction
1-5	Construction d'un ponceau sur la rivière Semve et Meki	Nettoyage et aménagement des sites pour le début des travaux	-Risque d'accident de travail ou autres formes pendant les travaux	-Port des équipements de sécurité par les ouvriers pendant les travaux	Amélioration du cadre de travail pour les enseignants et du cadre scolaire pour les élèves	Créer des salles de classe en fonction de l'effectif des élèves en suivant les normes gouvernementales

**VI.2.3- TABLEAU DU PLAN DE GESTION SOMMAIRE ENVIRONNEMENTAL DU CDMT**

Tableau 51 : Plan De Gestion Sommaire Environnemental du CDMT

N°	MP CONCERNE	TACHES / ACTIVITES	IMPACTS POTENTIELS	MESURES D'ATTENUATION	ACTEURS DE MISE EN ŒUVRE	PERIODE	ACTEURS DE SUIVI	COUT	OBSERVATIONS
1-1	Construction de poste agricole à Nkomeyo	Nettoyage et aménagement des sites pour le début des travaux -Construction du poste agricole à Bankondji	-Risque d'accident de travail ou autres formes d'accidents pendant les travaux - pollution des sols pendant et après les travaux	Informer le personnel du CSI sur les conduites à tenir en cas de problèmes d'électricité	Société ou entreprise, contractante du marché	mars-décembre 2014	Commune/sectoriel du MINEE	PM	
1-2	Travaux de cantonnage	-Currage des rigoles bouchées -Désherbage le long des routes communales -Couvrir les nids de poules présents sur certaines routes	-Destruction de la flore environnante -Risques d'accidents, de morsures, et blessures pendant les travaux	-Informer ceux qui seront chargés de la réalisation ds travaux sur les mesures à prendre pour éviter de polluer le sol et l'eau -Doter les travailleurs d'équipements de sécurité	Société contractante du marché	Nov2013 à Fev2016	Commune/sectoriel du MINTP	PM	La sensibilisation des ouvriers pourra se faire de diverses manières par plusieurs acteurs : Commune, Sectoriel, ONG

Plan Communal de Développement (PCD) de la Commune d'Esse

N°	MP CONCERNE	TACHES / ACTIVITES	IMPACTS POTENTIELS	MESURES D'ATTENUATION	ACTEURS DE MISE EN ŒUVRE	PERIODE	ACTEURS DE SUIVI	COUT	OBSERVATIONS
1-3	Construction d'Hangar A Ekoumdouma, Mveng Essabou, Afanetouana	-Couvrir les nids de poules présents sur certaines routes -Déboucher les rigoles	-Nuisance sonore créée par les engins lors des travaux  -Pollution du sol avec du goudron, huile de moteur et autres déchets plastiques lors des travaux	Sensibiliser les partenaires de la Commune qui effectueront les travaux sur les mesures à adopter pour préserver l'environnement	Société contractante du marché	Mars 2014 à Déc 2014	Commune/sectoriel du MINTP	PM	La sensibilisation des partenaires et pourra se faire de diverses manières par plusieurs acteurs : Commune, Sectoriel, ONG
1-4	Construction d'une ferme avicole de 1 500 têtes à Mengala et Etetana	Nettoyage et aménagement des sites pour le début des travaux -Construction du poste agricole	- pollution des sols pendant et après les travaux - Nuisance sonore lors de l'exécution des travaux -Risques d'accidents pendant les travaux	Aucune	Commune	Mars 2014 à Déc 2014	Société contractante du marché	PM	
1-5	Construction d'un ponceau sur la rivière Semve et Meki	- Nettoyage et aménagement des sites pour le début des travaux -Construction du	-Risque d'accident de travail ou autres formes pendant les travaux -Pollution des sols et de la rivière pendant	Construire une clôture pour sécuriser le chantier pendant les travaux -Port des	Commune	Mar 2014 à Déc 2014	Société contractante du marché	PM	La clôture du chantier se fait au début de toute activité de la société contractante

Plan Communal de Développement (PCD) de la Commune d'Esse

N°	MP CONCERNE	TACHES / ACTIVITES	IMPACTS POTENTIELS	MESURES D'ATTENUATION	ACTEURS DE MISE EN ŒUVRE	PERIODE	ACTEURS DE SUIVI	COÛT	OBSERVATIONS
		poste agricole	les travaux -	équipements de sécurité par les ouvriers pendant les travaux					avant le début du chantier

### **VI-3- PLAN D'INVESTISSEMENT ANNUEL**

Cette rubrique du Plan d'Investissement Annuel se subdivise en deux sous-parties. Nous avons le tableau des ressources mobilisables et le tableau de la programmation annuelle des projets prioritaires.

### VI-3-1- RESSOURCES MOBILISABLES

Il s'est agi ici, d'identifier les ressources mobilisables par la Commune, c'est ainsi que la parole a été donnée à l'Exécutif qui a énuméré les différents partenaires de la Commune (PNDP, FEICOM...), et également l'analyse des différents comptes de la Commune (Compte administratif et Budget des années 2009, 2010, 2011) qui nous ont permis d'évaluer la cote part de la commune destinées aux investissements pour la première année. Tout cela nous a permis de ressortir le tableau suivant :

**Tableau 52 : Mobilisation des ressources pour le financement du PIA**

SOURCES DE FINANCEMENT	MONTANT	DOMAINE/SECTEUR/AUTRE	STRATEGIE DE MOBILISATION	UTILISATION			ECHEANCES
				Intitulé	Fonctionnement	investissement	
FEICOM	76 000 000	Institution Communale	prêt	Extension du réseau électrique ;			2014
CAC	/	/	/	/	/	/	2014
COMMUNES (ressources propres)	20 752 335	Institution Communale	Recouvrement				2014
PNDP	29 026 605	Agriculture	Eligible au financement PNDP	Financement des Microprojets à caractère agricole			2014
BIP							2014
	16 000 000	Education de base		Construction des salles de classe à l'EP Mbamayock			
	1 800 000			Equipement de l'EP Mbamayock en tables banc			
	250 000			Equipement des salles de classe			

Plan Communal de Développement (PCD) de la Commune d'Esse

	3 000 000	Enseignement secondaire		Equipement en kits de petits matériels didactiques			
	13 800 000	Travaux publics		Entretien routier des Commune			
	85 000 000			Réhabilitation de la route Awae-Esse- Afanloum			
	2 000 000	PMEESA		FFERAFCAM			
	20 000 000	Santé		Equipement en matériel médicale à l'hôpital de district			
	800 000	Affaires sociales		Aide et secours aux personnes engagées			
<b>TOTAL :</b>	268 428 940						

Source : Commune d'Esse et PNDP

R.P. = Ressources Propres

C.A.C. = Centimes Additionnels Communaux

## VI-3-2- PROGRAMMATION ANNUELLE DES PROJETS PRIORITAIRES

Tableau 53 : Programmation Annuelle Des Projets Prioritaires

Secteur	Projet/Actions retenues	Qté	Lieu	Cout Total	Sources de Financements				Acteurs	Indicateurs
					Partenaires		Commune			
					Dénomination	Montant	Espèces	Nature		
Agriculture	Construction de poste agricole	01	Nkomeyo	8 500 000	PNDP	7 225 000	1 275 000	/	-Ouvrages construits et fonctionnels -PV de réception des ouvrages -Fongicides distribués	
	Construction d'Hangar	03	Ekoumdouma	5 000 000	PNDP	4 250 000	750 000	/		
			Mveng Essabou	5 000 000	PNDP	4 250 000	750 000	/		
			Afanetouana	5 000 000	PNDP	4 250 000	750 000	/		
	Fourniture en produits phytosanitaires (fongicides)	200 kg	Mendoumbou	2 000 000	/	/	2 000 000	/		
<b>Total secteur :</b>				<b>17 000 000</b>		19 975 000	5 525 000			
Elevage	Construction d'une ferme avicole de 1 500 têtes	01	Mengala II (Abotoh)	3 000 000	/	/	3 000 000	/	-Ouvrages construits et fonctionnels -PV de réception des ouvrages	
	Construction d'une ferme avicole de 1 500 têtes	01	Etetana	3 000 000	/	/	3 000 000	/		
	<b>Total secteur :</b>				<b>6 000 000</b>		6 000 000			
Education de base	Construction des salles de classe à l'EP	1	Mbamayock	16 000 000	BIP	16 000 000	/	/	-Ouvrages construits et fonctionnels -Equipement disponible	
	Equipement de l'EP en tables banc	/	Mbamayock	1 800 000	BIP	1 800 000	/	/		
	Equipement des salles de classe	/	Mbamayock	250 000	BIP	250 000	/	/		



Plan Communal de Développement (PCD) de la Commune d'Esse

										-PV de réception des ouvrages
	<b>Total secteur</b>			<b>18 050 000</b>	BIP	<b>18 050 000</b>	/			
<b>Enseignement secondaire</b>	Equipement en kits de petits matériels didactiques	/	Essé	3 000 000	BIP	3 000 000	/	/		-Equipement disponible -PV de réception des ouvrages
	<b>Total secteur :</b>	/		<b>3 000 000</b>	BIP	<b>3 000 000</b>	/			
<b>Santé</b>	Equipement en matériel médicale	/	Hôpital de district d'Essé	20 000 000	BIP	20 000 000	/	/		-Equipement disponible
	<b>Total secteur :</b>	/		<b>20 000 000</b>	BIP	<b>20 000 000</b>	/			
<b>Affaires sociales</b>	Aide et secours aux personnes vulnérables	/	Essé	800 000	BIP	<b>800 000</b>	/	/		Personnes vulnérables secourus
	<b>Total secteur :</b>			<b>800 000</b>	BIP	<b>800 000</b>	/			
<b>PME-ESA</b>	Dotation d'un moulin à écraser le manioc	02	Mfou Esse	1 600 000	/	/	1 600 000	/		-Machines disponibles et fonctionnelles -PV de reception
		01	Ebolzok	800 000	/	/	800 000	/		
	Dotation d'une machine à preser les noix de palmes	01	Medoumbou	800 000	/	/	800 000	/		
	Renforcement des capacités de réseaux d'OES mis en place (FERAPCAM)	01		2 000 000	BIP	2 000 000	/	/		
	<b>Total secteur:</b>			<b>5 200 000</b>			2 000 000	3 200 000		
<b>Eau et Energie</b>	Extension du réseau électrique B/T	2 km	Ngat I	6 315 000	FEICOM	9 985 000	315 000	/		-Villages électrifiés

Plan Communal de Développement (PCD) de la Commune d'Esse

	Extension du réseau électrique M/T	6 km	Nsimi Yetoulou	36 000 000	FEICOM	34 200 000	1 800 000	/		
	Extension du réseau électrique M/T	7 km	Ewot	33 400 000	FEICOM	31 730 000	1 670 000	/		
	Extension du réseau électrique B/T	2,5 km	Nomayos (Zakoa)	4 300 000	FEICOM	4 085 000	215 000	/		
	<b>S/Total secteur :</b>			<b>88 615 000</b>			4 430 000			
<b>Travaux publics</b>	Construction d'un ponceau	01	Mbenoa sur la rivière Meki	10 648 940	PNDP	9 051 605	1 597 335	/		-Etude de faisabilité disponible -Réseau routier entretenu
	Entretien routier des Commune	/	Essé	13 800 000	BIP	13 800 000	/	/		
	Réhabilitation de la route Awae-Esse-Afanloum	/	Awae-Essé-Afanloum	85 000 000	BIP	85 000 000	/	/		
	<b>Total secteur :</b>			<b>109 448 940</b>		107 851 605	1 597 335			
<b>Grand total :</b>				<b>131 565 000</b>						
<b>Financement du PIA 2014</b>				<b>268 113 940</b>						
<b>Commune :</b>				<b>20 752 335</b>						
<b>PNDP :</b>				<b>29 026 605</b>						
<b>FEICOM :</b>				<b>76 000 000</b>						
<b>BIP :</b>				<b>142 650 000</b>						
<b>Autres : (ONG, MINDUH, MINCDF ...)</b>				<b>0</b>						

### VI.3.3- Plan opérationnel en faveur des populations vulnérables

Tableau 54 : Plan opérationnel en faveur des populations vulnérables

N°	activités	Indicateurs de résultats	J	F	M	A	M	J	J	A	S	O	N	D	responsables	Coût	Sources de financement
1	Recensement des populations vulnérables	Personnes vulnérables recensées													MINAS Commune	300 000	MINAS
2	Don de cannes, de fauteuils roulants et équipements aux personnes handicapées	Nombre de personnes handicapées ayant reçu un équipement													MINAS Commune	200 000	MINAS
3	Aide à la création des AGR														MINAS Commune	300 000	MINAS Partenaires
																800 000	

**VI.4- PLAN DE PASSATION DES MARCHES DU PIA**

Projets	Activités de passation du marché								Période
	Saisine CPM	Examen DAO	Lancement DAO	Dépouillement des offres techniques	Analyse des offres techniques	Ouverture des offres financières	Analyse des offres financières et synthèse	Proposition attribution du CPM	
Construction de poste agricole	20/01/2014	30/01/2014	03/02/2014	10/02/2014	14/02/2014	15/02/2014	20/02/2014	16/05/2014	86
Construction d'Hangar	25/01/2014	04/01/2014	08/12/2014	15/02/2014	19/02/2014	02/03/2014	25/03/2014	21/05/2014	86
Fourniture en produits phytosanitaires (fongicides)	20/01/2014	30/01/2014	03/02/2014	10/02/2014	14/02/2014	15/02/2014	20/02/2014	16/05/2014	86
Construction d'une ferme avicole de 1 500 têtes	02/03/2014	14/03/2014	18/03/2014	25/03/2014	29/03/2014	30/03/2014	04/04/2014	26/05/2014	86
Construction d'une ferme avicole de 1 500 têtes	02/03/2014	14/03/2014	18/03/2014	25/03/2014	29/03/2014	30/03/2014	04/04/2014	26/05/2014	86
Dotation d'un moulin à écraser le manioc	02/03/2014	14/03/2014	18/03/2014	25/03/2014	29/03/2014	30/03/2014	04/04/2014	26/05/2014	86
Dotation d'une machine à preser les noix de palmes	02/03/2014	14/03/2014	18/03/2014	25/03/2014	29/03/2014	30/03/2014	04/04/2014	26/05/2014	86
Extension du réseau électrique B/T	/	/	/	/	/	/	/	/	/
Extension du réseau électrique M/T	/	/	/	/	/	/	/	/	/
Extension du réseau électrique M/T	/	/	/	/	/	/	/	/	/
Extension du réseau électrique B/T	/	/	/	/	/	/	/	/	/
Etude de faisabilité pour la Construction des ponceaux	/	/	/	/	/	/	/	/	/

# MECANISME DE SUIVI-EVALUATION

## **VII- MECANISME DE MISE EN ŒUVRE ET DE SUIVI – EVALUATION**

Le mécanisme de suivi évaluation est basé sur trois notions principales qui sont : le suivi, l'évaluation et les indicateurs. Il s'agit de suivre et évaluer les différentes activités mises en œuvre dans le cadre du PCD sur la base d'indicateurs fiables et objectivement vérifiables

### **VII.1. Composition et attributions du comité de suivi-évaluation du PCD**

#### **VII.1.1 Missions/ Attributions du Comité de suivi-évaluation**

Le comité de suivi-évaluation a pour rôle de s'assurer de la réalisation des objectifs du Plan Communal de Développement (PCD) et de suivre les activités du Plan d'Investissement Annuel (PIA). C'est un organe consultatif d'appui accrédité au près de l'exécutif communal, pour l'orientation, le suivi et la supervision de l'exécution du PCD.

Ce comité a pour attributions de :

S'assurer de la mise en œuvre de la programmation des activités communales ;

- S'approprier du PCD, suivre sa mise en œuvre et veiller à son actualisation ;
- Veiller à la programmation annuelle des activités ;
- Suivre l'évolution de la mise en œuvre des projets et apprécier les travaux réalisés ;
- Assurer la gestion, la maintenance et le renouvellement des projets ;
- Stimuler la participation de la population aux projets mis en œuvre à travers les séances de sensibilisation ;
- Contribuer à la recherche de solutions en cas de blocage ;
- Appuyer la mise en place des comités de gestion des ouvrages et veiller à leur bon fonctionnement ;
- Faire le lobbying du PCD auprès des partenaires au développement, tant au niveau local, que national et international ;
- Veiller à la programmation annuelle des activités inscrites dans le PCD;
- Attirer l'attention de l'exécutif municipal par rapport aux difficultés de mise en œuvre du PCD ;
- Faciliter les études et le contrôle de l'exécution des projets ;
- Contribuer à la réalisation du plan, par la mobilisation des ressources humaines, matérielles et financières ;
- Assurer la pérennisation des ouvrages communautaires.

#### **VII.1.2- Composition du Comité de suivi**

Le comité de suivi qui a été mis en place à la suite des élections démocratiques est composé de 05 membres. Ce comité est présenté dans le tableau ....

Tableau 55 : Composition du Comité de Suivi

N°	Nom et prénom	Poste occupé	Position au niveau communal
1	EVINA EBA'A Ambroise	Président	Maire
2	BITOGO Adalbert	Vice-président	Agent Communal
3	ZE EDZENGUE	Secrétaire	Conseiller municipal
4	MENGUE Gilbert	Membre	Conseiller municipal
5	NANA Zacharie	Membre	Conseiller municipal
6	NKOU AKOA MENGUE	Rapporteur	Agent Communal

### VII.1.3- Les acteurs de la mise en œuvre du PCD

Le tableau 56 présente le rôle des principaux types d'acteurs pour la mise en œuvre du PCD de la Commune d'Essé.

Tableau 56 : Rôle des acteurs de la mise en œuvre du suivi évaluation

Acteurs	Activités	Echéancier
Etat	Mise en place des appuis (aides, subventions) pour les actions de la Commune	Dès l'adoption du plan et l'approbation par la tutelle (préfet)
Exécutif communal et Conseil Municipal	Développement d'un marketing social sur le Plan à l'endroit de tous les acteurs Mise en place d'organe de suivi (Comité de suivi) Election des membres du comité de suivi et leur installation Arrêté communal instituant le comité de suivi Promotion du Plan auprès des bailleurs et des partenaires au développement	Dès l'adoption du plan
	Suivi de l'exécution des microprojets ; La mobilisation des contre parties ; Assure la pérennisation des microprojets	Dès l'adoption du plan
Services techniques déconcentrés de l'Etat (SDE)	Accompagnement de la mise en œuvre des actions spécifiques	Activité permanente
Bailleurs et partenaires	Contribution au développement communal, Financement de certaines activités prioritaires, suivi-évaluation des activités financées ou appuyées	Sur la durée du Plan en fonction des besoins
Opérateurs économiques	Financement de certaines activités prioritaires - Incitations à soumettre des propositions de prestations de services pour certaines activités	Sur la durée du Plan en fonction des besoins
Associations et autres organisations	-Sollicitation pour contribuer au financement de certaines actions prioritaires	Sur la durée du Plan en fonction des besoins

Populations Comité de suivi, comité de concertation, comité de Gestion)	Sollicitation pour les travaux à haute intensité de main d'œuvre Contributions diverses Suivi de l'exécution des microprojets ; La mobilisation des contre parties ; Assure la pérennisation des microprojets	Dès l'adoption du plan, Sur la durée du Plan en fonction des besoins
--	---	--

#### VII.1.4- INDICATEURS DE SUIVI ET D'ÉVALUATION DU PIA

Les indicateurs de suivi évaluation de la mise en œuvre du Plan annuel d'investissement de la Commune sont présentés dans le tableau 57 ci-dessous. Il présente les projets par secteur et les indicateurs de suivi évaluation.

Tableau 57 : Indicateurs de suivi et d'évaluation

Secteur	Micro-projets	Indicateurs de suivi et d'évaluation	Niveau d'avancement physique	Niveau d'exécution budgétaire
Agriculture	Construction d'un poste agricole à Nkomeyo	Poste agricole construit Nombre d'agriculteurs encadré		
	Construction de 03 hangars à	Nombre de hangars construits		
	Fourniture en produits phytosanitaires	PV d'attribution du marché Contrat d'exécution du marché Contrat d'exécution des travaux et cahier de charges du prestataire PV de réception des ouvrages		
Education de base	Construction des salles de classe à l'EP de Mbamayock	Nombre de salles de classe construites		
	Equipement de l'EP en tables banc	Nombre de tables banc et d'équipements reçus Avis d'appel à manifestation d'intérêt		
	Equipement des salles de classe	Contrat d'exécution des travaux et cahier de charge du prestataire PV de réception des ouvrages		
Enseignement secondaire	Equipement en kits de matériels didactique	Nombre d'établissement ayant reçue les équipements PV de réception		
Santé	Equipement en matériel médicale			
Affaires sociales	Aide et secours aux personnes vulnérables	Nombre de personnes vulnérables ayant reçues de l'aide PV de réception		
PMEESA	Dotation de 03 moulins à moudre le manioc	Nombre de village et population transformant les récoltes		



	Mise en place d'une unité communautaire d'extraction d'huile de palme	Avis d'appel à manifestation d'intérêt DAO, PV d'attribution du marché par CPM Contrat d'exécution des travaux et cahier de charges du prestataire Délais d'exécution des travaux		
	Renforcement des capacités de réseaux d'OES mis en place (FERAPCAM)			
Eau et Energie	Extension du réseau BT (4,5 km)	Nombre de villages et de personnes raccordés au réseau électrique Avis d'appel à manifestation d'intérêt DAO, PV d'attribution du marché par CPM Contrat d'exécution des travaux et cahier de charges du prestataire Délais d'exécution des travaux		
	Extension du réseau électrique MT (13 KM)			
TRAVAUX PUBLIQUES	Construction d'un ponceau	Nombre de villages et populations désenclavés Avis d'appel à manifestation d'intérêt DAO, PV d'attribution du marché par CPM Contrat d'exécution des travaux et cahier de charges du prestataire Délais d'exécution des travaux Couche de sol décapée Superficie de végétation dégradée Nombre d'arbres et espèces attaquée ou détruites Champs et plantations détruits		
	Entretien routier des Commune			

#### VII.1.5- Dispositif, Outils et Fréquence du Reporting.

L'Exécutif Municipal voudra vérifier fréquemment l'état d'avancement des microprojets par rapport aux financements octroyés et aux activités prévues toutes les semaines ou tous les quinze jours. Un certain nombre de rubriques ainsi que l'ensemble des données relatives aux équipements, matériels, matériaux de construction seront considérés comme des indicateurs clés de l'information transmise dans les rapports d'avancement.

L'atelier se prononcera sur le canevas de ce rapport ; le contenu correspondra fidèlement au calendrier des activités, plan budgétaire et calendrier des ressources clairement exprimées lors des études de faisabilité. La vérification de l'état d'avancement sera

recommandée ; elle consistera à réunir les acteurs aux fins de se retrouver à la programmation initiale

Les outils utilisés sont :

- PCD/PIA
- Rapports périodiques des agents communaux
- Fiches de collecte des données
- Fiche de suivi du processus de planification
- Rapports des visites de terrain
- Comptes rendus des réunions.
- Rapports divers (prestataires et consultants).

#### **VII.1.6- Mécanisme de préparation du PIA et de révision du PCD**

Le plan d'investissement annuel sera préparé chaque début d'année par l'équipe communale en collaboration avec les sectoriels représentés dans la Commune. Le nouveau Plan d'Investissement Annuel devra se faire après évaluation du précédent, afin de prendre en compte les écarts éventuels et/ou de capitaliser les acquis dans les prochaines orientations.

Le PCD quant à lui devra être révisé tous les 03 ans, son échéance étant fondée sur le moyen terme. Il s'agira non seulement d'actualiser les données secondaires de la Commune, mais également d'élaborer un nouveau plan d'action triennal qui, après évaluation devra comme dans le cas du PIA, prendre en compte les écarts éventuels et/ou de capitaliser les acquis dans les prochaines orientations.

# PLAN DE COMMUNICATION SUR LA MISE EN ŒUVRE DU PCD

### VIII- PLAN DE COMMUNICATION SUR LA MISE EN ŒUVRE DU PCD

Il s'agit de définir une stratégie de communication et de marketing communal. A cet effet, il est question d'élaborer une feuille de route permettant de mobiliser toutes les parties prenantes, tant internes qu'externe, en vue de trouver des solutions durables aux problèmes de développement local.

La mise en œuvre des initiatives visant à solutionner les problèmes de communication et de marketing communal peut être identifiée à trois niveaux :

#### a)- Au sein de l'Institution communale

A ce niveau, la stratégie de communication et de marketing devra contribuer à :

- Améliorer la qualité de service de l'Institution communale
- Renforcer la collaboration entre le Conseil Municipal et le personnel communal
- Améliorer la coordination des activités au sein de l'Exécutif communal.

#### b)- Au sein de la Municipalité

Elle permet de :

- Améliorer la connaissance et la compréhension du PCD
- Mobiliser les acteurs (Tutelle, Administration, Services Déconcentrés de l'Etat, Gendarmerie, ONG et Associations ...) à la mise en œuvre effective du PCD
- Valoriser les contributions des parties prenantes aux actions de développement local.

#### c)- A l'extérieur de la Municipalité

La stratégie de communication et de marketing communal contribue à :

- Valoriser le potentiel économique, socio-culturel de la Municipalité et attirer les investissements privés
- Mobiliser les ressources pour la réalisation des projets contenus dans la PCD à travers la création de partenariats aux niveaux national et international.

Etant donné que la stratégie de communication et de marketing communal est un moyen cardinal de mobilisation des ressources et des acteurs autour de la promotion du développement durable de la Municipalité, son élaboration est basée sur des principes garantissant une parfaite adaptation de celle-ci aux problèmes identifiés et aux ressources disponibles.

Le tableau ci-dessous présente un exemple d'articulation d'un Plan Média d'une Commune.

Tableau 57 : un Plan Média

Etapes	Objectif	Responsables	Canal	Cibles	Activités	Résultats	Indicateurs
PREPARATION	Informer et sensibiliser les populations et élites de localité	Maire et exécutif communal Autorités religieuses et politiques, traditionnelles et chefs d'Etablissements scolaires OAL PNDP	Media publics et privés (CRTV) Radios communautaires Presses locales Affiches et dépliants	Le grand public	- Production et diffusion des communiqués radio-presse - Production et diffusion des microprogrammes - Production des affiches et affichage - Annonces dans lespublics (lieux des cultes et de rencontre des associations, les chefferies et les Etablissements scolaires...)	Le grand public (est) informé et sensibilisé du démarrage prochain du processus de planification	80% des populations ciblées informées et sensibilisées
	convier les parties prenantes à l'atelier de lacement	Maire OAL	-courrier (lettres, -messages portés) -téléphone, -fax -E-mail	-Ministères sectoriels -partenaires au développement -médias -Elus locaux PNDP -Elites Autorités traditionnelles et	-établir la liste des Participants aux différentes étapes du processus	La liste est établie	Liste des participants à inviter à l'atelier de lancement disponible

				politiques...autres			
		Maire OAL PNDP	courrier (lettres, -messages portés) -téléphone, -fax -E-mail	Les parties prenantes	préparer et acheminer les invitations	Les courriers sont expédiés	100% de courrier expédié et 80% courriers reçu
Préparer l'opinion à l'événement		Commune et OAL	TdR	Media publics et privé ; radios communautaires et presses locale	-Préparer un dossier de presse -Préparer demandes de couverture et saisir les médias	-Dossier de presse confectionné Demandes couverture préparées signées du maire	- Dossier de presse disponible  -Copies des projets de lettre disponibles
		Maire OAL sérigraphe	TdR	Grand public	Conception et production des banderoles	Banderoles produites	Toutes des banderoles produites
		Maire et OAL	TdR	Grand public	Conception et Production des dépliants	Dépliants produits	Tous les dépliants produits
		Maire et OAL	TdR	Grand public	Elaborer et mettre à la disposition des médias une note d'information	Note d'information produite	Note d'information disponible
		Commune		Grand public	Pose des banderoles aux artères principales de de la Commune	Banderoles posées	Toutes les banderoles posées

<b>APRES L'événement</b>	-Rendre compte des temps forts de l'évènement	Médias invités		Grand public	-Reportages télé -reportage radio le même jour dans les différents médias conviés -reportage presse		Reportage diffusé et articles publiés dans les différents journaux
	Capitaliser les résultats	Commune et OAL	-Rapport papier Support électronique	Parties prenantes	Rédiger et diffuser les rapports	Rapports envoyés	Accusés de réception, réactions, fiches de décharge
	Mettre en application les recommandations	Maire et Parties prenantes	Nombre de réunions et mesures prises		Tenir des réunions de suivi du processus		

# CONCLUSION



## CONCLUSION

Dans le cadre du processus de décentralisation consacré par la Constitution de 1996 et promu dans les faits par les lois relatives à l'orientation de la décentralisation et applicables aux Communes et aux Régions, le Gouvernement Camerounais a conçu et mis en place, avec le concours des Bailleurs de fonds, le Programme National de Développement Participatif (PNDP). Pour ce dernier, il est question de doter les CTD des moyens d'une participation effective au processus de décentralisation) travers le renforcement des capacités techniques et financières, notamment à travers l'élaboration du PCD et le cofinancement des microprojets.

Conduits suivant une démarche participative, les travaux du séminaire atelier d'élaboration du PCD de la Commune d'ESSE ont permis, sur la base des besoins fondamentaux exprimés par les parties prenantes, de formuler la vision, l'objectif global, l'objectif de développement et les objectifs spécifiques qui déterminent les axes stratégiques d'intervention.

S'agissant de l'objectif global, la stratégie de développement de la Commune D'ESSE vise à créer un environnement socio-économique favorable en vue de promouvoir la croissance économique et de créer des emplois. En cela, cet objectif est conforme à celui du nouveau Document de Stratégie pour la Croissance et l'Emploi élaboré par le Gouvernement Camerounais.

L'objectif de développement quant à lui consiste en l'élaboration d'un ensemble des stratégies, d'activités et de relations par le biais desquelles les populations peuvent satisfaire leurs besoins essentiels, gérer leur capital productif, assurer leur sécurité alimentaire, valoriser leurs stratégies de survie, et renforcer leur solidarité et la prise en compte de l'approche genre afin de lutter efficacement contre la pauvreté.

De cet objectif de développement découlent des objectifs spécifiques et des axes stratégiques ou résultats définis sur la base du diagnostic consolidé par secteur, des problèmes identifiés et analysés aussi bien au niveau village et espace urbain qu'au niveau de l'Institution communale.

De chacun des axes stratégiques / résultats retenus, il a été élaboré un Cadre Logique (CL) par secteur comportant diverses activités dont la réalisation concrétisera la mise en œuvre du PCD. Cette mise en œuvre nécessitera une mobilisation des moyens, soit 17 104 000 000 Fcfa.

Des CL, il a été établi le PIA (Plan Investissement Annuel) sur la base des ressources mobilisables évaluées à environ 268 428 940 Fcfa pour l'année 2014. Ensuite, une conjecture sur les potentielles ressources de la Commune nous a permis d'établir les CDMT pour une période de 03 années, pour une valeur de 52 525 000 Fcfa.

La mise en œuvre et le suivi du PCD à travers l'opérationnalisation du dispositif de suivi-évaluation et la valorisation de son plan de communication ; sous l'impulsion des instances communales et avec le soutien de de toutes les parties prenantes à quelques niveaux que ce soit.

# BIBLIOGRAPHIE

- Rapport validé DIC ;
- Rapport validé DEUC ;
- Rapport validé de données consolidées ;
- PDC Essé ;
- DSCE ;
- Guide Méthodologique de Planification Régionale et Locale ;
- Journal des projets.

# ANNEXES

## Annexe 1 : Photo



Route principale de l'Espace Urbain de la Commune d'ESSE



Travaux en ateliers lors de la formation des membres du COPIL



Sectoriels, Conseillers municipaux et quelques présidents de Comité de Concertation présents lors de l'atelier de planification



**Photo de famille à l'ouverture du COMES:**

- Première ligne de gauche à droite: le Secrétaire Général, le représentant de l'OAL, le premier adjoint au Maire, le Maire, le représentant du Préfet (le Sous-préfet de l'Arrondissement d'Esse), la représentante de la CRCC - PNDP
- Derrière : les membres de l'OAL, les sectoriels et Conseillers Municipaux.

**Annexe 2 :**

## Fiches de projets issues du PIA 2014 de la Commune d'ESSE

### Fiche N° 001

<b>01</b>	<b>Titre du microprojet</b>	<b>Construction d'un poste agricole</b>
<b>02</b>	<b>Localisation</b>	<b>Nkomeyo</b>
<b>03</b>	<b>Objet du microprojet</b>	<b>Encadrement des agriculteurs</b>
<b>04</b>	<b>Bénéficiaire du microprojet</b>	<b>Agriculteurs de la zone de couverture du poste agricole</b>
<b>05</b>	<b>Coût du microprojet</b>	<b>8 500 000</b>
<b>06</b>	<b>Impact du microprojet</b>	
<b>07</b>	<b>Date probable de démarrage</b>	
<b>08</b>	<b>Source de financement</b>	<b>PNDP/COMMUNE</b>



**Fiche N° 002**

<b>01</b>	<b>Titre du microprojet</b>	<b>Construction de 03 hangars de marché</b>
<b>02</b>	<b>Localisation</b>	<b>Ekoundouma ; Mveng ; Afanetouana</b>
<b>03</b>	<b>Objet du microprojet</b>	<b>Evacuation des produits agricoles</b>
<b>04</b>	<b>Bénéficiaire du microprojet</b>	<b>Agriculteurs de la zone</b>
<b>05</b>	<b>Coût du microprojet</b>	<b>15 000 000</b>
<b>06</b>	<b>Impact du microprojet</b>	
<b>07</b>	<b>Date probable de démarrage</b>	
<b>08</b>	<b>Source de financement</b>	<b>PNDP/COMMUNE</b>

**Fiche N° 003**

<b>01</b>	<b>Titre du microprojet</b>	<b>Construction de 02 ponceaux</b>
<b>02</b>	<b>Localisation</b>	<b>Mbenoa (sur Mekie), Ebodoumou (sur Semve)</b>
<b>03</b>	<b>Objet du microprojet</b>	<b>Désenclavement des bassins de production</b>
<b>04</b>	<b>Bénéficiaire du microprojet</b>	<b>Agriculteurs de la zone</b>
<b>05</b>	<b>Coût du microprojet</b>	<b>10 648 950</b>
<b>06</b>	<b>Impact du microprojet</b>	
<b>07</b>	<b>Date probable de démarrage</b>	
<b>08</b>	<b>Source de financement</b>	<b>PNDP/COMMUNE</b>

**Fiche N° 004**

<b>01</b>	<b>Titre du microprojet</b>	<b>Extension du réseau électrique sur 17,5 km</b>
<b>02</b>	<b>Localisation</b>	<b>Ngat 1 (2 km), Nsimiyétoulou (6 km), Ewot (7 km), Nomayos (Zakoa : 2,5 km)</b>
<b>03</b>	<b>Objet du microprojet</b>	<b>Electrification rurale</b>
<b>04</b>	<b>Bénéficiaire du microprojet</b>	<b>Population des villages</b>
<b>05</b>	<b>Coût du microprojet</b>	<b>80 000 000</b>
<b>06</b>	<b>Impact du microprojet</b>	
<b>07</b>	<b>Date probable de démarrage</b>	
<b>08</b>	<b>Source de financement</b>	<b>FEICOM/COMMUNE</b>

**Fiche N° 005**

<b>01</b>	<b>Titre du microprojet</b>	<b>Dotation de 03 moulins à écraser le manioc</b>
<b>02</b>	<b>Localisation</b>	<b>Mfou-essé, Ebolzock</b>
<b>03</b>	<b>Objet du microprojet</b>	<b>Promouvoir l'auto emploi des jeunes</b>
<b>04</b>	<b>Bénéficiaire du microprojet</b>	<b>Population des zones concernées</b>
<b>05</b>	<b>Coût du microprojet</b>	<b>2 400 000</b>
<b>06</b>	<b>Impact du microprojet</b>	
<b>07</b>	<b>Date probable de démarrage</b>	
<b>08</b>	<b>Source de financement</b>	<b>COMMUNE</b>

**Fiche N° 006**

<b>01</b>	<b>Titre du microprojet</b>	<b>Construction d'une ferme avicole de 500 têtes</b>
<b>02</b>	<b>Localisation</b>	<b>Mengala</b>
<b>03</b>	<b>Objet du microprojet</b>	<b>Accroître les protéines animales</b>
<b>04</b>	<b>Bénéficiaire du microprojet</b>	<b>Population de la zone et autre</b>
<b>05</b>	<b>Coût du microprojet</b>	<b>3 000 000</b>
<b>06</b>	<b>Impact du microprojet</b>	
<b>07</b>	<b>Date probable de démarrage</b>	
<b>08</b>	<b>Source de financement</b>	<b>Commune</b>

**Fiche N° 007**

<b>01</b>	<b>Titre du microprojet</b>	<b>Fourniture en produits phytosanitaires</b>
<b>02</b>	<b>Localisation</b>	<b>Mendoumbou</b>
<b>03</b>	<b>Objet du microprojet</b>	<b>Accroître la production des produits de rente</b>
<b>04</b>	<b>Bénéficiaire du microprojet</b>	<b>Agriculteurs de la zone</b>
<b>05</b>	<b>Coût du microprojet</b>	<b>2 000 000</b>
<b>06</b>	<b>Impact du microprojet</b>	
<b>07</b>	<b>Date probable de démarrage</b>	
<b>08</b>	<b>Source de financement</b>	<b>Commune</b>

**Fiche N° 08**

<b>01</b>	<b>Titre du microprojet</b>	<b>Dotation d'une machine à presser les noix de palme</b>
<b>02</b>	<b>Localisation</b>	<b>Mfegmimbang</b>
<b>03</b>	<b>Objet du microprojet</b>	<b>Faciliter l'auto emploi des jeunes</b>
<b>04</b>	<b>Bénéficiaire du microprojet</b>	<b>Producteurs de la zone et autre</b>
<b>05</b>	<b>Coût du microprojet</b>	<b>800 000</b>
<b>06</b>	<b>Impact du microprojet</b>	
<b>07</b>	<b>Date probable de démarrage</b>	
<b>08</b>	<b>Source de financement</b>	<b>COMMUNE</b>

**Fiche N° 09**

<b>01</b>	<b>Titre du microprojet</b>	<b>Création d'une ferme avicole de 1500 têtes</b>
<b>02</b>	<b>Localisation</b>	<b>Etetana</b>
<b>03</b>	<b>Objet du microprojet</b>	<b>Accroître les protéines animales</b>
<b>04</b>	<b>Bénéficiaire du microprojet</b>	<b>Population de la zone et autre</b>
<b>05</b>	<b>Coût du microprojet</b>	<b>3 000 000</b>
<b>06</b>	<b>Impact du microprojet</b>	
<b>07</b>	<b>Date probable de démarrage</b>	
<b>08</b>	<b>Source de financement</b>	<b>COMMUNE</b>



**Annexe 8 : Membres du Comité Suivi-Evaluation**

**Président :** EVINA EBA'A Ambroise

**V Président :** BITOGO Adalbert

**Membres :** ZE EDZENGUE

MENGUE Gilbert

NANA Zacharie

NKOU AKOA MENGUE