

REPUBLIQUE DU CAMEROUN

*Paix – Travail – Patrie*

REGION DU CENTRE

DEPARTEMENT DE LA MEFOU ET  
AFAMBA

COMMUNED'EDZENDOUAN

REPUBLIC OF CAMEROON

*Peace –Work – Fatherland*

CENTRE REGION

MEFOU & AFAMBA DIVISION

EDZENDOUAN COUNCIL



## PLAN COMMUNAL DE DEVELOPPEMENT D'EDZENDOUAN

Téléphone : (237) 94 54 00 88 – e-mail : edzendouancommune@yahoo.com

Juin 2011

Appui technique



**GRUPE D'ETUDE ET D'ACTION POUR LE DEVELOPPEMENT**

**Service d'appui au Développement Local**

Etudes- Formation- Conseil- Education Environnementale  
Promotion de la Culture scientifique et Technique – Micro finance

Avec l'appui de



## Résumé du PCD d'EDZENDOUAN

La Commune d'EDZENDOUAN a été créée le 24 avril 1995 par décret n°95/082. Elle a décidé, avec l'appui du PNDP de se doter d'un plan communal de développement (PCD) dont l'objectif global est de se doter d'une vision de développement sur dix ans.

Le PCD d'Edzendouan a été élaboré selon une approche participative dans un contexte de décentralisation marqué au niveau du Gouvernement, par l'élaboration en 2009, d'une vision de développement à l'horizon 2035, d'un document de stratégie pour la croissance et l'emploi en 2010 sur une période de 10 ans et selon l'approche du Guide de Planification élaboré par le MINEPAT. Cette approche est articulée sur les 07 étapes de planification que sont : (i) la préparation de l'ensemble du processus, (ii) le diagnostic participatif, (iii) la planification, (iv) la mobilisation des ressources, (v) la programmation (élaboration du cadre logique, du cadre de dépenses à Moyen terme, du Plan d'investissement annuel, (vi) la mise en œuvre, (vii) le suivi-évaluation participatif. Elle a permis de réaliser 13 diagnostics villageois, un diagnostic de l'espace urbain, et un diagnostic institutionnel communal. La consolidation des données recueillies a permis d'identifier les problèmes de développement de la Commune, mais aussi ses potentialités. Les résultats obtenus ont mis en évidence des besoins relatifs à l'amélioration du cadre économique et culturel de la commune (agriculture, élevage, commerce, tourisme, industrie, formation professionnelle, éducation civique et physique), l'accès aux services sociaux de base (routes, eau potable, électricité, santé, éducation) l'amélioration de la gouvernance environnementale (forêt et faune) le renforcement des capacités de l'institution communale (gestion des ressources humaines, financières et patrimoniales, communication).

Le coût estimatif du PCD est de 4 875 836 000 de FCFA.

Le cadre des dépenses à moyen terme (CDMT) est estimé à : 3 991 300 000 FCFA

Le plan d'Investissement annuel 2011 (PIA) est estimé à : 339 800 000 FCFA

A l'issue du processus de planification participative, un comité de suivi-évaluation de six (06) membres a été mis en place pour la mise en œuvre, le suivi et l'évaluation du PCD

La commune d'Edzendouan connaît des problèmes de développement, mais ne manque pas de potentialités, notamment : des terres fertiles, une savane favorable à la mécanisation agricole, une abondante jeunesse, une production substantielle de cacao, des gisements de sable inexploités, une culture d'exploitation de produits forestiers non ligneux, des paysages et quelques rochers comme potentiel écotouristique. Pour les dix (10) prochaines années la commune entend axer son développement sur :

- l'amélioration de l'environnement économique et culturel local afin de dynamiser l'économie locale, diversifier la création des richesses et des emplois
- l'amélioration de la gestion des ressources naturelles par la mise en place d'une gouvernance environnementale
- l'amélioration de l'accès des populations aux services sociaux de base par un accroissement des investissements dans les infrastructures collectives
- l'amélioration de la gouvernance communale aux plans du management interne et de la communication externe.

## SOMMAIRE

• Résumé du PCD.....	2
• Liste des abréviations,.....	5
• Liste des tableaux.....	6
• Liste des cartes .....	7
• Liste des photos.....	8
• Liste des annexes.....	9
<b>1. INTRODUCTION .....</b>	<b>10-12</b>
1.1. Contexte et justification	
1.2. Objectifs du PCD	
1.3. Structure du document	
<b>2. METHODOLOGIE .....</b>	<b>13-19</b>
2.1. Préparation de l'ensemble du processus	
2.2. Collecte des informations et traitement	
2.3. Consolidation des données du diagnostic et cartographie	
2.4. Atelier de planification, de mobilisation des ressources et de programmation	
2.5. Mise en place du mécanisme de suivi évaluation participatif	
<b>3. PRESENTATION SOMMAIRE DE LA COMMUNE.....</b>	<b>20-38</b>
3.1. Localisation de la Commune	
3.2. Milieu biophysique	
3.3. Milieu humain	
3.4. Principales infrastructures par secteur	
3.5. Principales potentialités et ressources de la Commune;	
3.6 SYNTHESE DES RESULTATS DU DIAGNOSTIC	
3.6.1. Synthèse du DIC	
- gestion des ressources humaines	
- gestion des ressources financières	
- gestion du patrimoine communal	
- gestion des relations	
- axes de renforcement de la commune	
3.6.2. Développement de l'Economie locale	
3.6.3. Principaux problèmes et besoins identifiés et consolidés par secteur	
<b>4. PLANIFICATION STRATEGIQUE.....</b>	<b>39-79</b>
4.1. Vision et objectifs du PCD	
4.2. Cadre logique par secteur	
4.3. Coût estimatif du PCD	
4.4. Esquisse du Plan d'utilisation et de gestion des terres de l'espace communal: 01 page max	
<b>5. PROGRAMMATION.....</b>	<b>80-102</b>
5.1. Cadre de Dépenses à Moyen Terme (CDMT)	
5.2. Cadre sommaire de gestion environnementale du CDMT	
5.2.1. Principaux impacts socio-environnementaux potentiels (principaux impacts positifs, impacts négatifs)	
5.2.2. Mesures d'optimisation ou d'atténuation envisageables	
5.2.3. Plan sommaire de gestion de l'environnement	
5.3. Plan d'investissement annuel (PIA) :	
5.3.1. Ressources mobilisables et échéances	

- 5.3.2. Programmation annuelle des projets prioritaires (première année)
- 5.3.3. Plan opérationnel en faveur des populations vulnérables (Handicapé et Orphelins)
- 5.4. Plan de Passation des marchés du PIA

**6. MECANISME DE SUIVI-EVALUATION ..... 103-109**

- 6.1. Composition et attributions du comité de suivi-évaluation du PCD
- 6.2. Indicateurs de suivi et d'évaluation (par rapport au PIA)
- 6.3. Dispositif, outils et fréquence du reporting
- 6.4. Mécanisme de préparation du PIA et de révision du PCD
- 6.5. Plan de communication sur la mise en œuvre du PCD

**BIBLIOGRAPHIE..... 110**

**ANNEXES.....111...**

- 1- Fiches de projets du PIA (1 page par projet) ;
- 2- Programme de l'atelier du PCD
- 3- Fiche de présence des participants au COMES
- 4- Délibération de la Commune sur le PCD
- 5- Note d'approbation du PCD par le sectoriel du MINEPAT
- 6- Arrêté de validation du Préfet de la Mefou et Afamba

**TOME 2**

- Rapport consolidé des données du diagnostic participatif dans la Commune d'EDZENOUAN et annexes.

**Annexes**

- 1- Composition des équipes de planificateurs
- 2- Arrêtés communaux portant création du comité de pilotage et du comité de suivi du PCD
- 3- TDR de l'atelier de planification
- 4- PV de validation du rapport consolidé par les membres du Comité de Pilotage (COPIL)
- 5- Check-list de l'ensemble du processus de planification
- 6- Feuille de présence des participants à l'atelier d'élaboration du PCD

## LISTE DES ABREVIATIONS

AG	Assemblée Générale
AGR	Activité Génératrice de Revenus
CC	Comité de Concertation
CES	Collège d'Enseignement Secondaire
CMA	Centre Médical d'Arrondissement
COMES	Conseil municipal élargi aux Sectoriels
DAO	Dossier d'Appel d'Offre
GEAD	Groupe d'Etude et d'Action pour le Développement
GIC	Groupe d'Initiative Commune
IST	Infection Sexuellement Transmissible
MINADER	Ministère de l'Agriculture et du Développement Rural
MINSANTE	Ministère de la Santé
MINEE	Ministère de l'Eau et de l'Energie
MP	Microprojet
OAL	Organisme d'Appui Local
PCD	Plan Communal de Développement
PNDP	Programme National de Développement Participatif

## LISTE DES TABLEAUX

<b>Tableau</b>
Villages, quartiers et population d'Edzendouan
Répartition des clans par village
Principales infrastructures par secteurs
Institutions sanitaires
Routes
Points d'eau potables
Situation de référence par secteur avec infrastructures
Synthèse des principales activités économiques par type d'acteur
Liste des gic et associations
Synthèse sur les populations vulnérables
Synthèse sur les principaux corps de métiers
Synthèse du DIC
Matrice diagnostique des ressources naturelles
Principaux problèmes et besoins par secteur
Cadre logique par secteur
Cadre de dépenses à moyen terme
Cadre sompmaire de gestion environnementale du CDMT
Ressources mobilisables
Plan d'Investissement annuel
Plan en faveur des personnes vulnérables
Plan de passation des marchés
Plan de communication
Tableau d'analyse des parties prenantes

## **Liste des Cartes et figures**

Carte de localisation de Communed'Edzendouan au Cameroun

Carte de localisation de la Communed'Ezendouan dans la Région du Centre

Carte de localisation de la Communed'Edzendouan dans le Département de la Mefou et Afamba

## **LISTE DES PHOTOS**

- Séance villageoise de planification participative
- Hôtel de ville d'Edzendouan



## Liste des annexes

- 1-Fiches de projets du PIA (1 page par projet) ;
- 2- Programme de l'atelier du PCD
- 3- Fiche de présence des participants au COMES
- 4- Délibération de la Commune sur le PCD
- 5- Note d'approbation du PCD par le sectoriel du MINEPAT
- 6- Arrêté de validation du Préfet de la Mefou et Afamba

## **INTRODUCTION**

## INTRODUCTION

### 1.1. Contexte et justification

Lors de la révision de la constitution en 1996, le Cameroun a opté pour un état décentralisé (art.1 de la loi n°96/06 du 18 janvier 1996 portant révision de la constitution du 02 juin 1972). Cette réforme a défini les communes comme des collectivités territoriales décentralisées dotées d'une personnalité juridique jouissant d'une autonomie administrative et financière pour la gestion des intérêts locaux. La promulgation de trois lois (loi n°2004/17 portant orientation de la décentralisation, loi n°2004/18 fixant les règles applicables aux communes, loi n°2004/19 fixant les règles applicables aux régions) participe à opérationnaliser le processus de décentralisation. Ces textes définissent les compétences transférées aux communes et régions. En 2009, le Cameroun s'est doté d'une vision de développement faisant du Cameroun un pays émergent à l'horizon 2035. De même, en remplacement de la stratégie pour la réduction de la pauvreté (SRP) ayant montré ses limites, le gouvernement a élaboré sur 10 ans la stratégie pour la croissance et l'emploi (SCE)

La commune a une mission générale de développement local et pour l'accomplir dans le contexte de la décentralisation, le Gouvernement a mis en place le Programme National de Développement participatif (PNDP). Le PNDP dont l'objectif général est d'accompagner ce processus entend contribuer à améliorer durablement les conditions de vie des populations en milieu rural, et notamment des plus défavorisées ; a au centre de son action, les collectivités territoriales décentralisées avec une forte participation des communautés à la base, de la société civile et des Administrations publiques. Ses principaux bénéficiaires sont donc : les Communes et les Communautés à la base au niveau de chaque village. Ce programme a été conçu dans l'optique de responsabiliser les communes et leurs communautés à la base dans le processus de décentralisation afin de les rendre acteurs de leur propre développement. L'action du PNDP s'inspire des orientations stratégiques du gouvernement notamment, la vision du développement à l'horizon 2035 et le Document de stratégie pour la Croissance et l'Emploi élaboré pour la première décennie de la vision (2010-2020).

Pour accompagner les communes, le PNDP facilite le choix d'un organisme d'Appui au Développement Local. C'est ainsi que l'OAL dénommé « GEAD » a été recruté par la Commune d'EDZENDOUAN, éligible aux activités du PNDP dans la Région du Centre. La mission de « GEAD » est d'accompagner ladite Commune et ses Communautés de base dans la mise en œuvre du PNDP dans tous ses aspects. Sa mission est l'élaboration participative des Diagnostics sectoriels par village, de l'espace urbain et de l'institution communale. L'exploitation de ces diagnostics est appelée à induire des changements dans

le mode de gestion de développement du milieu de vie des populations concernées, et en même temps, promouvoir de nouveaux rapports entre les différents Partenaires de développement au niveau local.

### **1.2. Objectif du Plan Communal de Développement (PCD)**

L'objectif global du Plan Communal de Développement (PCD) est de définir la vision et le cadre de développement de la Commune d'Edzendouan.

### **1.3. Objectifs spécifiques :**

Le plan poursuit 04 objectifs spécifiques :

1. Permettre d'améliorer l'environnement économique et culturel
2. Permettre d'améliorer l'accès aux services sociaux de base
3. Permettre d'améliorer la gestion des ressources naturelles (prise en compte des aspects socio-environnementaux dans le développement local)
4. Permettre d'améliorer la gouvernance communale

Pour s'assurer de l'atteinte de ces objectifs, plusieurs catégories socioprofessionnelles prennent part aux travaux de diagnostic et de planification. Une fois élaboré, ce plan est soumis pour validation au COMES (Conseil municipal élargi aux sectoriels).

### **1.3. Structure du document**

La rédaction du présent plan communal de développement obéit à la structure suivante :

1. La méthodologie
2. La présentation sommaire de la Commune
3. La planification stratégique
4. La Programmation
5. Les mécanismes de suivi-évaluation

## **II. METHODOLOGIE**

## **2. METHODOLOGIE**

L'approche méthodologique utilisée dans le cadre de ce travail est une approche participative. D'une manière générale la démarche est celle préconisée par le PNDP lors de l'atelier de préparation des OAL à Mbalmayo en juin 2010. Ceci dans l'optique de faciliter l'appropriation de la démarche et des outils de planification par les participants. L'élaboration de ce plan de développement s'est déroulée suivant les sept (07) étapes du processus de planification à savoir :

1. La préparation de l'ensemble du processus
2. Le diagnostic participatif
3. La planification
4. La mobilisation des ressources
5. La programmation (élaboration du cadre logique, du cadre de dépenses à Moyen terme, du Plan d'investissement annuel,
6. La mise en œuvre
7. Le suivi-évaluation participatif

### **2.1. Préparation de l'ensemble du processus**

Le développement étant tributaire des contingences liées à l'environnement, cette phase nous a permis de nous imprégner des réalités spécifiques de la Commune d'EDZENDOUAN, grâce à l'examen de la documentation de gestion disponible, aux entretiens divers et l'observation participante. Lors des rencontres avec le Maire, les aspects d'ordre logistique (transport, hébergement restauration et lieu des rencontres) ont été débattus et arrêtés. Le Maire et le Secrétaire Général de la Commune, en collaboration avec l'OAL ont préparé et distribué les invitations aux différents participants. Cette étape a consisté globalement, en collaboration avec le Maire à la recherche documentaire, la préparation pédagogique, l'invitation des participants à l'atelier de planification

La préparation pédagogique a consisté à la mise en place d'une équipe d'animation composée de trois personnes lesquelles ont élaboré la consolidation des diagnostics sectoriels par village, la synthèse du diagnostic de l'espace urbain et du Diagnostic institutionnel communal, puis procédé à l'achat du matériel didactique La consolidation des données s'est faite en atelier à la Mairie d'Edzendouan le 01 juin 2011. Cet atelier a réuni les membres du comité de pilotage et l'OAL. Il avait pour but de s'assurer que toutes les données collectées sur le terrain ont été bien prise en compte dans le document consolidé.

### **2.2. Le diagnostic participatif**

Le diagnostic communal vise l'identification des atouts et des contraintes qui existent aussi bien dans l'espace communal qu'au sein de la Commune en tant qu'institution. Il s'articule autour des points suivants : les données socio-économiques, infrastructurelles, et socio-environnementales ; l'identification des problèmes prioritaires de la Commune par secteur et au sein de l'institution communale ; la définition de la vision de développement de la Commune.

Le diagnostic communal vise l'identification des atouts et des contraintes qui existent aussi bien dans l'espace communal qu'au sein de la Commune en tant qu'institution. Il s'articule autour des points suivants : les données socio-économiques, infrastructurelles, et socio-

environnementales ; l'identification des problèmes prioritaires de la Commune par secteur et au sein de l'institution communale ; la définition de la vision de développement de la Commune. Le diagnostic s'est opéré à trois niveaux :

- au niveau des villages (diagnostics sectoriels par village)
- au niveau de l'espace urbain (Diagnostic de l'espace urbain)
- au niveau de l'institution communale

Il a permis de collecter des données relatives aux problèmes ou contraintes des populations des villages constitutifs de la Commune. Pour y parvenir, différents outils ont été utilisés :



### **2.2.1. La carte sociale**

Elle a été expliquée en séance plénière et dessinée par chaque groupe socioprofessionnel (Hommes, Femmes, Jeunes), avant la mise en commun pour la réalisation d'une carte de synthèse. Les participants se sont tous mis d'accord en plénière sur l'orientation de la carte avant de se séparer pour les travaux en groupes. La carte représente les différents quartiers et la répartition des différentes infrastructures collectives.

### **2.2.2. La carte de mobilité**

Elle a été expliquée et dessinée en plénière en groupe mixte. Elle indique les principales destinations des populations de la commune par ordre d'importance avec les motifs de déplacement. Dans le cas de la commune d'Edzendouan, cette carte a surtout montré que pour un meilleur accès aux soins de santé ou pour les transactions commerciales, les populations vont dans les communes voisines.

### **2.2.3. Le Diagramme de Venn**

Elaboré en groupes socioprofessionnels et restitué en séance plénière, cet outil a servi à inventorier l'ensemble des associations, des GIC, des ONG et toutes les structures qui existent et interviennent dans les villages, aussi bien de l'intérieur que de l'extérieur, puis de ressortir les interactions existantes entre elles. Cette activité a permis de déterminer l'influence de chacune des organisations en termes d'impact dans la localité et d'avoir une idée sur le dynamisme et l'organisation de la population.

#### **2.2.4. La présentation des secteurs**

La décentralisation est basée sur un processus de transfert de compétences et de ressources aux communes. Les communes sont appelées à collaborer avec les communautés villageoises pour résoudre les problèmes dans les différents secteurs. Dans cette perspective, il est utile d'expliquer aux populations les différents secteurs déjà transférés ou à transférer. un tableau de 27 secteurs a ainsi présenté et expliqué aux populations. A ces 27 secteurs, il a été ajouté l'institution communale.

#### **2.2.5. Identification des problèmes**

Les populations ont élaboré par groupes socio professionnels les listes des problèmes auxquels ils font faces. restituées en plénière, ces listes ont été fusionnées et synthétisées pour donner lieu à une liste unique ressortant l'ensemble des problèmes. La même réalité étant formulée de façon différente par les divers groupes, nous avons procédé à la reformulation des problèmes pour aboutir à une liste synthétique unique. Par la suite, cette liste est remise à la population répartis en trois groupes socioprofessionnels pour que chacun définisse ses priorités dans la résolution des problèmes posés. Grâce à une technique de scoring, les trois classements sont mis en commun pour obtenir par ordre décroissant, l'ordre de résolution des problèmes. En cas d'égalité de points pour deux problèmes différents, l'assemblée tranche à main levée.

#### **2.2.6. Matrice des potentialités, problèmes et contraintes du village par unités de paysage**

Elle nous permet de caractériser les différentes unités de paysages présentes dans la localité et pour chacune d'elle, inviter les populations réunies en plénière de décrire : les utilisations actuelles, potentialités, les contraintes et les problèmes, les conditions d'accès et de contrôle. cette matrice a montré que la commune d'Edzendouan comptait différentes unités de paysages (Forêt, Savanes, Marécages, Rochers, Gisements de sables, cours d'eau)

#### **2.2.7. SEPO (Succès – Echecs – Potentialités – Obstacles)**

Cet outil a permis d'évaluer la dynamique communautaire dans le village, en cherchant à savoir si les populations ont déjà tenté de résoudre un problème commun par leurs propres moyens. Cet outil a montré que les populations conduisent parfois des initiatives, mais que la tendance n'est pas très développée.

#### **2.2.8. Le transect**

Il a été réalisé en groupes mixtes en direction de deux axes et sur des itinéraires de l'ordre de deux (02) à trois (03) kilomètres. Cette marche a permis :

- De compléter les connaissances acquises sur le village ;
- D'identifier les utilisations, les tendances, les problèmes et les atouts de chaque zone ainsi que les solutions possibles.



### **2.2.9. Les arbres à problèmes**

Après l'identification des problèmes par secteur, il a fallu ensuite les analyser à l'aide de l'outil « arbre à problèmes ». L'exercice a consisté à amener les participants à faire l'inventaire des causes et des conséquences de chaque problème. Ceux-ci ont ensuite construit l'arbre à problèmes, chacun apportant sa contribution, tant sur l'identification des causes que sur la détermination des effets ou conséquences. Cet outil a permis de visualiser la complexité des problèmes, leurs causes et leurs conséquences à partir desquelles la recherche des solutions allait se baser.

### **2.2.10. Les tableaux des solutions**

Une fois les analyses faites, les tableaux des solutions ont été dressés en identifiant les causes et les effets sur lesquels les villageois peuvent et veulent agir à partir de leurs propres ressources (solutions endogènes). Etant entendu que les solutions exogènes seront recherchés par la Commune.

### **2.2.11. La liste des microprojets envisageables dans le village**

Une fois les solutions endogènes dégagées, la population a exprimé en plénière et par secteur, ce qu'elle souhaitait voir se réaliser dans l'espace du village ou au niveau communal comme microprojet dans l'intérêt de la communauté. Une liste des microprojets à soumettre à la Commune a ainsi été élaborée dans chaque village.

### **2.2.12. La planification stratégique**

Introduite en séance plénière et en groupe mixte. Elle a permis de se projeter sur trois ans dans la réalisation des micro-projets envisagés. En tenant compte des priorités définies précédemment.

### **2.2.13. Planification opérationnelle sur un an**

Une fois, la planification stratégique achevée, nous sommes passés à la planification des activités de la première année. Elle a concerné uniquement les projets retenus pour la première année.

## **2.3. Consolidation des données du diagnostic**

La consilience des données des diagnostics a connu deux temps :

- Une première étape qui a consisté pour l'OAL et les membres du comité qui ont suivi les équipes de planification de faire la synthèse des données collectées.
- Au cours d'une seconde étape, le 1<sup>er</sup> juin 2011, le comité de pilotage a organisé un atelier de restitution par l'OAL des données consolidées. La restitution ayant été satisfaisante, elle a donné lieu à un procès-verbal de validation. (Voir en annexe)

## **2.4. La planification**

L'atelier de planification s'est tenue du 28 au 30 juin 2011 à la Mairie d'Edzendouan.

Les données collectées lors du diagnostic ont permis en plénière, avec la participation de toutes les parties prenantes, d'identifier à partir des problèmes récapitulés par secteur, les problèmes prioritaires de la Commune.

Pour analyser les thèmes (recherche des causes et des conséquences des différents problèmes), les participants ont été répartis en huit (08) groupes de travail mixtes (sectoriels, chefs de villages, présidents de CC, conseillers municipaux). L'outil utilisé dans ce travail de groupe a été le brainstorming. L'objectif étant de déboucher sur un support de planification : le cadre logique.

### **2.4.1. Elaboration du cadre logique**

Après une introduction sur le cadre logique, et sur la base d'une fiche synoptique proposée par les facilitateurs, l'exercice dans les groupes consistait à éclater le thème et à trouver des liens entre les objectifs spécifiques et les secteurs. Puis pour chaque secteur, proposer une ou plusieurs actions pour réduire les principales contraintes identifiées par secteur. Pour chaque action dans un secteur, il fallait proposer un ou plusieurs résultats attendus, l'indicateur de ce résultat, la source de vérification, les activités à mener, en précisant s'il s'agit d'une action d'investissement ou de simple fonctionnement, puis proposer un budget conforme ou se rapprochant de la norme sectorielle.

Pour définir les actions, deux supports présentant la situation de référence étaient nécessaires :

- la synthèse des problèmes par secteur
- la liste des besoins par village, de l'espace urbain et de l'institution communale résultant des diagnostics initiaux.

En séance plénière, les groupes ont restitué les résultats de leurs travaux respectifs. Les travaux ont été restitués par les sectoriels qui à l'occasion ont expliqué chacun dans le cadre de son ministère ou de ceux qu'il connaît bien, les axes et les procédures d'intervention, justifiant ainsi toute la pertinence de leur présence dans les groupes de travail.

### **2.4.2. Elaboration du Cadre des dépenses à moyen terme (CDMT)**

Après la restitution des travaux en plénière sur le cadre logique, les facilitateurs de l'OAL ont fait une présentation des TDR du travail à faire pour la programmation. Se fondant sur la synthèse des problèmes au niveau des villages, de l'espace urbain et de l'Institution communale, les participants, devaient avant d'entreprendre toute planification, définir les priorités au niveau communal. Une fois la priorisation achevée (en plénière et à main levée en cas de non consensus, et tenant compte des ressources disponibles déclinées par le Maire, les actions identifiées ont été planifiées sur une durée de trois(03) ans.

### **2.4.3. Elaboration du cadre sommaire de gestion environnementale du CDMT**

Le travail sur le cadre sommaire de gestion environnementale a permis de définir pour chaque type de projet contenu dans le CDMT, les principaux impacts potentiels sur l'environnement et les mesures d'atténuation envisageables. Puis d'élaborer le plan de gestion environnementale et sociale lié aux différents projets.

### **2.4.4. La mobilisation des ressources**

De la même manière, les réalisations de la Commune par l'utilisation des moyens affectés en 2011 au titre des ressources propres, du FEICOM ou du Budget d'investissement Public ont été présentées aux participants par le Maire. Ces fonds se chiffrent à 213 800 000 FCFA

Par la suite le Maire a alors indiqué aux participants qu'il sollicitait la participation de tous pour définir l'utilisation de la subvention PNDP octroyée à la Commune pour les investissements et estimée à 100 000 000 de FCFA

### **2.4.5. Elaboration du Plan d'Investissement annuel (PIA).**

Pour définir le Plan d'Investissement annuel (PIA) les participants n'ont tenu compte que de la programmation de la première année du CDMT. Mais ils se sont appesantis sur la période de mise en œuvre et la répartition des responsabilités opérationnelles.

### **2.4.6. La mise en œuvre**

Le travail sur les périodes de mise en œuvre a permis d'élaborer un plan de passation des marchés.

## **2.5. La mise en place des mécanismes de suivi-évaluation participatif**

En ce qui concerne la formation du Comité Mixte de suivi-Evaluation, les facilitateurs ont d'abord rappelé le rôle dudit Comité, ensuite, ils ont présenté sa composition (liste des potentiels membres). Le Maire s'est chargé de constituer ledit Comité en concertation avec le Conseil Municipal. Cette instance de pilotage au niveau communal a été mise en place. Elle comprend 06 membres.

### **III. PRESENTATION SOMMAIRE DE LA COMMUNE D'EDZENDOUAN**

## 2. PRESENTATION SOMMAIRE DE LA COMMUNE

### 3.1. Localisation de la commune

La Commune d'Edzendouan a été créée le 24 Avril 1995 par décret n° 95/ 082 du Président de la République. Elle épousait alors les contours du district du même nom ; District devenu Arrondissement de nos jours. Elle se trouve au Nord-Ouest du département de la MEFOU et AFAMBA, dans la région du Centre Cameroun. Elle compte 13 villages et un espace urbain. Elle couvre 5500 km<sup>2</sup> et compte 11070 habitants dont 6290 femmes et 4750 hommes. Elle est limitée au Nord par la Commune de Mbandjock (Haute Sanaga), au Sud par la Commune de Soa, à l'Est par la Commune d'Esse ((Mefou et Afamba) à l'Ouest, par les Communes d'Obala et de Batschenga (Lékié). Son chef-lieu se trouve à EDZENDOUAN.

Localisation de la Commune d'Edzendouan au Cameroun



Localisation de la Commune d'Edzendouan dans la Région du Centre au Cameroun



Localisation de la Commune d'Edzendouan dans le département de la Mefou et Afamba



## **3.2. Milieu biophysique**

### **3.2.1 Données biophysiques**

#### **Climat**

Le climat qui prévaut dans les villages est de type tropical. Il n'y a pas de relevé pluviométrique disponible au niveau des postes agricoles qui selon la population sont désertés par leurs titulaires. Cependant, quatre saisons sont observées au cours de l'année :

- Une grande saison sèche qui va de mi novembre à mi mars ;
- Une petite saison sèche qui va de mi juin à mi-août ;
- Une petite saison des pluies qui va de mi mars à juin ;
- Une grande saison des pluies qui va de mi-août à novembre.

Les données sur la température et la pluviométrie sont les suivantes :

La température oscille entre 20 et 32 degrés en fonction des saisons. La pluviométrie atteint 1000mm par an. Il est cependant à noter que depuis un certain temps, les populations subissent des changements climatiques qui perturbent le calendrier agricole avec des faux démarrages des pluies ou des sécheresses prolongées.

#### **Relief**

Le relief de la commune d'EDZENDOUAN est une succession de plateaux dont le plus grand couvre la partie sud et ouest de la commune à une altitude oscillant entre de 528 m et 535 mètres d'altitude. La partie nord est une succession de petits plateaux entrecoupés par des bas-fond dont le plus haut culmine à 668 m au village de Mebengadzama.

#### **Sol**

Le sol est de type sablo argileux dans l'ensemble et latéritique par endroits.

#### **Hydrographie**

La Commune compte de nombreux cours d'eau. Malheureusement, plusieurs de ces cours d'eau tarissent en saison sèche. Les ressources en eaux sont rares, dans la partie Sud de la Commune (Afanessele, Ndzana). La situation est moins difficile ailleurs. Les cours d'eau sont répartis en deux bassins versants : Avo dans la partie nord et Afamba dans la partie sud. Ces deux rivières constituent d'ailleurs les limites naturelles de la commune. Les populations y pratiquent la pêche. On y trouve quelques espèces de poissons : des silures, des carpes ... Elles extraient quelque peu du sable pour construire leurs maisons.

#### **Végétation**

Les villages sont constitués de savane et d'une forêt secondaire en majorité. La zone forestière a été fortement détruite pour la création de cacaoyères.

#### **Faune**

On rencontre des lièvres, des biches, des antilopes, des hérissons, des porcs-épics ; singes, varans, rats, serpents quelques petits carnassiers comme faune terrestre. La faune

avienne quant à elle est constituée de perroquets ; de cacatoès, et d'une multitude de petits oiseaux allant des colibris à la tourterelle en passant par le moineau.

### **Espèces menacées ou en voie de disparition**

La zone reste relativement giboyeuse, cependant, les grands carnassiers ont disparus ; les singes sont fortement menacés par le déboisement et la chasse au fusil. Au niveau de la flore, des espèces sont menacées, tel le tali (*Erythroleum ivorense*), le pachi qui sert de bois d'œuvre, l'iroko (*Milicia excelsa*), le moabi (*Baillonela toxicisperma*), qui sert comme bois d'œuvre, plante alimentaire par les fruits d'où l'on extrait de l'huile ; le bubinga (*Guibourtia tessmannii*) qui sert de bois d'œuvre, et de plante médicinale de par l'écorce.

### **Espèces protégées**

Le Njassang (*Ricinodendron heudeloti*), espèce protégée dont les fruits très prisés pour la cuisson sont exploités comme produit forestier non ligneux aux fins commerciales.

### **3.2.2. Données sur la gestion durable des terres**

Au plan environnemental les constats spécifiques complétés par l'analyse des populations ont porté sur les aspects suivants :

<b>Aspect</b>	<b>Commentaire</b>
Préservation des sols	La pratique des jachères est l'unique stratégie de préservation de la fertilité des sols
Préservation des ressources forestières (faune et flore)	En ce qui concerne les ressources forestières, les agriculteurs laissent certaines tiges d'arbres sauvages dans les cacaoyères <b>Quoi ?</b>  En ce qui concerne la faune, il n'y a aucune stratégie et le braconnage sévit, sans distinction d'espèces.
Préservation de la qualité de l'air, de l'eau et de la vie	Latrines à ciel ouvert et non aménagées, fumiers à ciel ouvert derrière la case, déjections humaines et animales dans la nature : nous sommes en présence d'une émanation constante de méthane à ciel ouvert susceptible d'affecter la qualité de l'air. Par le ruissellement, ces déchets décomposés finissent leur course dans les rivières et les sources naturelles. Il n'est pas exagéré de penser qu'il y a un problème d'hygiène et de salubrité qui peut affecter la qualité de l'eau et, partant la qualité de vie des populations. Les risques de pollution sont également entretenus par l'usage massif des fongicides et insecticides dans les cacaoyères.

Prise en compte des écosystèmes fragiles et de la réhabilitation des terres dégradées	Les villages n'ont pas de zone à écologie fragile, ou de terres souillées à réhabiliter connue. Par conséquent aucune stratégie de mise en défens ou de réhabilitation n'est en cours dans les villages.
Préservation des cours et plans d'eaux	Les populations subissent le dessèchement des cours d'eau en saison sèche et ne mènent aucune activité de rétention de l'eau. Cette situation découle d'un manque de formation et d'absence d'une politique locale de gestion du déficit hydrique dans certains villages tels qu'Afanessele et Ndzana.
Préservation de la biodiversité	Les populations manquent de formation sur la notion de biodiversité, et ne mènent aucune activité de protection ou de régénération des espèces
Préservation des superficies agricoles de parcours	Il n'y a pas de mouvements de troupeaux susceptibles de poser un problème aux agriculteurs, par conséquent, il n'y a aucune stratégie de préservation des superficies agricoles de parcours.
La gestion des conflits	Il n'y a pas de conflit éleveurs /agriculteurs dans le village  Les conflits fonciers sur les propriétés traditionnelles (Domaine National) sont gérés par la Chefferie et la Sous-Préfecture
La sécurité foncière	Les terrains, en majorité ne sont pas titrés et relèvent du Domaine national. Toutefois, un droit coutumier est reconnu aux familles sur les terres de leurs ancêtres.
Les conditions de vie des populations	Des problèmes d'hygiène et de salubrité sont récurrents et relèvent de la mentalité. Ils touchent plusieurs domaines :  Non balayage systématique des maisons le matin, absence de latrines aménagées, manque de finition et d'entretien des cases.

### 3.3. Milieu humain

#### 3.3.1. Historique

Le Chef-lieu de la commune se trouve à EDZENDOUAN. Ethymologiquement Edzendouan signifie « étaler de la cendre». Deux thèses s'affrontent pour expliquer ce nom. Selon certains clans, les Yemvela qui habitent EDZENDOUAN aujourd'hui étaient des guerriers féroces. Un jour, ils avaient tués et incinéré des ennemis d'un autre clan. Pour effacer toute trace de ce massacre, les guerriers étaient en train de disperser les cendres de leurs ennemis quand vinrent à passer des colons allemands qui leur demandèrent ce qu'ils étaient en train de faire. Ils répondirent qu'ils étaient en train de fabriquer la poudre à canon. Interrogés, les Yemvela confirment la dernière partie de l'histoire mais vous disent qu'ils n'ont massacré ni brûlé personne. Tout de même ils vous disent que c'est un autre clan qui



avait brûlé une vieille femme dans sa paillote au sein de leur clan et que cela avait suscité une réaction musclée de leur part. Toujours est-il que : qu'il s'agisse de victimes brûlées, de vieille femme brûlée dans sa paillote, ou de sécher de la poudre à canon, EDZEDOUAN trouve ses origines dans une histoire de cendres.

### 3.3.2. Population

La Commune est habitée par l'Etnie Mvele. Elle compte 13 villages et un espace urbain, couvre 5500 km<sup>2</sup> occupés par 11070 habitants. La population est jeune avec une prédominance du sexe féminin. (source : Diagnostics sectoriels des villages). Les 13 villages et l'espace urbain sont subdivisés en 73 hameaux et quartiers ainsi qu'il suit :

Village/ville	Nombre de quartiers	Population		
		Hommes	Femmes	Total
Edzendouan-ville	05	100	150	250
Edzendouan-village	06	250	300	550
Mvomndoumba	08	1000	1300	2300
Nkoayos	04	300	200	500
Ndzana	07	1500	2500	4000
Afanessele	03	450	550	1000
Akondok	05	80	120	200
Ebolnkok	05	200	300	500
Mebengandzama	07	90	120	210
Meka'a	08	290	200	490
Minkoe Mibe	04	100	120	220
Ngomban	07	90	60	150
Afan Atebini	02	80	120	200
Afanmvié	02	220	280	500
Total	73	4750	6320	11070

A la tête de chaque village, il y a un chef traditionnel. La commune compte une chefferie de 2<sup>ème</sup> degré, et 12 chefferies de 3<sup>ème</sup> degré.

L'ethnie Mvele qui habite la Commune est subdivisée en différents clans rencontrés dans Les différents villages ainsi qu'il suit :

Village	Clans
Mvomndoumba	Yendobo, Yetemanga, Yetembuna, Yemeno'o, Ndom, Yefada, Etom
Nkoayos	Yedoun, Ybo'o, Akok
Ndzana	Mvog-Soumbou, Yembolo
Afanessele	Yemvela
Akondok	Mekomba
Ebolnkok	Yengoka
Mebengandzama	Yemba'a, Yemedzab
Meka'a	Yemba'a
Minkoe Mibe	Yemvela
Ngomban	Fong(Akom)
Afan Atebini	Yemvela, Yessam
Afanmvié	Yemvela, Yebessala
Edzendouan-village	Yemvela
Edzendouan-ville	Yemvela et allogènes (Boulous, Yabassi, Sénégalais)

### 3.3.3. Religions

Au plan religieux, on note la présence des catholiques en majorité, des pentecôtistes, des orthodoxes et très peu de musulmans.

La religion catholique a largement contribué à l’alphabétisation de la zone avec 02 écoles à Ndzana et à Afanmvié (Mviébekon) qui est l’unique paroisse de la Commune avec résidence permanente d’un prêtre.

L’église orthodoxe s’est manifestée dans le domaine de la santé en créant un Centre de santé au village Afantebini. La religion musulmane arrive avec l’immigration sénégalaise et malienne qui exerce le commerce d’épicerie dans les villages. Les pentecôtistes occupent le terrain abandonné par l’église catholique dont le prêtre, en raison du mauvais état des routes, a délaissé certaines localités.

### 3.3.4. Personnes vulnérables

La commune compte des personnes vulnérables, notamment des orphelins, des handicapés moteurs et visuels. La situation provisoire se présente comme suit :

Village	Typologie			Situation de référence		
	Handicapés moteur	Handicapé visuels	Orphelin	Problèmes	Atouts	Besoins
Afanessele,	1	2	5	Faible prise en charge	Appui des familles	Matériel roulant pour les handicapés moteur Cannes pour les handicapés visuels Fournitures scolaires pour les orphelins
Ndzana,	2	3	10			
Afanmvié	1	2	3			
Ebolkok	1	2	2			
Afantebini,	-	1	2			
Akondok,	1	1	4			
Edzendouan village	2	2	-			
Edzendouan ville,	1	-	3			
Ngomban	1	1	-			
Minkoemibe,	-	-	-			
Meka’a,	1	-	-			
Mebengadzama,	1	2	2			
Nkoayos	1					
Mvomndoumba	1	5	6			
<b>Total</b>	<b>14</b>	<b>21</b>	<b>37</b>			

### 3.3.5. Activités économiques

#### Les secteurs d’activités

**Secteur primaire :** L’agriculture et le petit élevage sont les principales activités dans la commune

**Secteur secondaire :** L’industrie se résume à la présence de quelques moulins à écraser le manioc à moteur thermique qu’on rencontre dans certains villages. Le manque d’électricité ne favorise pas l’utilisation des machines

**Secteur tertiaire :** Le commerce n’est pas très florissant, il se résume à quelques épiceries et de petites buvettes dans certains villages. Le transport par moto-taxi est quant à lui florissant. Une Caisse villageoise d’épargne et de crédit fonctionne au village de NDZANA

Celle-ci offre des opportunités de mobilisation de l'épargne et des voies d'accès aux financements des microprojets.

### **Les activités de production du Secteur Primaire**

#### **Cultures de rente**

<b>Culture</b>	<b>Proportion d'exploitants</b>
Cacao	99%
Palmier à huile	1%

#### **Cultures vivrières**

<b>Culture</b>	<b>Proportion d'exploitants</b>
Manioc	100%
Banane-plantain	100%
Macabo	100%
Igname	30%
Mais	20%
Arachide	100%
Sésame	10%

Il s'agit d'une petite production destinée d'abord à la consommation locale et dont le surplus est écoulé sur le marché de Soa et d'Obala notamment.

## Les principales activités économiques par types d'acteurs

Activité	Acteurs				Situation de référence
	Hommes	Femmes	Jeunes	Allogènes	
<b>Secteur primaire</b>					
<b>Agriculture de rente</b>					
Cacaoculture	X	x	x	x	500 kg à l'hectare
Palmier à huile	X				Activité naissante dans la Commune
<b>Agriculture vivrière</b>					
Manioc		x		x	7 tonnes à l'hectare, Taille des plantations 1/4 hectare par ménage
Plantain	X	x	x		100 à 500 régimes par an
Macabo		x			10 bacos (250 Kg) en moyenne par an par producteur
Maïs		x			50 kgs par an par famille
Arachide		x			02 sacs en moyenne par an par famille
<b>Secteur secondaire</b>					
Production de beignets	X	x			Recette moyenne 3 000 FCFA par jour
Restauration de terrasse		x			Recette moyenne 5 000 FCFA par jour
Couture		x			Recette moyenne 20 000 FCFA par mois
<b>Secteur tertiaire</b>					
Bar-alimentation	X	x			Recette moyenne 20 000 FCFA par jour
Epicerie	X	x			Recette moyenne 10 000 FCFA par jour
Coiffure hommes	X				Recette moyenne 10 000 FCFA par mois
Coiffure dames		x			Recette moyenne 10 000 FCFA par mois
Moto taxi			x		Recette moyenne 5 000 FCFA par jour
Réparateur de motos			x		Recette moyenne 2 000 FCFA par jour
Call box	X				Recette moyenne 2 000 FCFA par jour
Vente de carburant	X	x			Recette moyenne 10 000 FCFA par jour
Epargne et crédit	X	x	x	x	Recette moyenne hebdomadaire 200 000 FCFA

## Les principaux corps de métier autres que l'agriculture

Corps de métier	Edzendouan ville	Edzendouan village	Afanessele	Ndzana	Afanmvié	Ebolnkok	Afantebini	Akondok	Mvomndoumba	Nkoayos	Mebengadzama	Meka	Mikoemibe	Ngomban	Total	Atouts	Contraintes
<b>Secteur secondaire</b>																	
Production de beignets	0	2	1	3	6	2	1	1	1	3	2	2	1	1	<b>26</b>	Clientèle existante	Manque de financement
Restauration de terrasse	4	10	2	10	3	4	1	0	0	1	3	5	3	0	<b>46</b>	Clientèle existante	Difficulté d'approvisionnement en gibier
Couture	0	2	3	4	1	1	1	0	0	0	0	1	0	0	<b>13</b>	Clientèle existante	Manque d'électricité pour l'usage de machines électriques pour notamment le surfilage
<b>Sous-total secteur</b>															<b>105</b>		
<b>Secteur tertiaire</b>																	
Bar-alimentation	3	3	0	6	4	3	3	0	0	1	2	2	2	1	<b>30</b>	Forte clientèle	Difficultés d'approvisionnement en raison de l'état des routes Manque de financement
Epicerie	0	1	1	1	1	3	1	0	1	1	1	1	2	0	<b>14</b>	Forte clientèle	Difficultés d'approvisionnement en raison de l'état des routes Manque de financement Manque de formation en gestion
Coiffure hommes	0	1	0	0	0	0	0	0	0	0	0	0	0	0	<b>1</b>	Clientèle existante	Manque d'électricité pour l'usage des tondeuses
Coiffure dames	0	1	0	0	0	0	0	0	0	0	0	0	0	0	<b>1</b>	Clientèle existante	Manque d'électricité pour l'usage des casques
Moto taxi	0	15	20	25	15	6	5	4	0	7	10	5	3	0	<b>115</b>	Faible concurrence des véhicules	Manque de réparateurs de proximité
Réparateur de motos	0	1	0	0	0	0	0	0	0	0	1	0	0	0	<b>2</b>	Existence d'un marché	Manque de financement pour stocker les pièces de rechange
Call box	0	3	0	2	2	2	1	0	0	0	0	0	0	0	<b>10</b>	Marché potentiel	Instabilité du réseau
Vente de carburant	1	3	2	1	4	2	0	1	1	1	4	4	1	1	<b>26</b>	Marché existant	Difficulté d'approvisionnement Manque de financement
<b>Soustotal secteur</b>															<b>179</b>		
<b>Total général</b>	<b>8</b>	<b>42</b>	<b>29</b>	<b>52</b>	<b>36</b>	<b>23</b>	<b>13</b>	<b>6</b>	<b>3</b>	<b>14</b>	<b>23</b>	<b>20</b>	<b>12</b>	<b>3</b>	<b>284</b>		

### La dynamique organisationnelle (GIC et ASSOCIATIONS)

Dans les 13 villages, on a pu dénombrer 34 organisations à caractères économique (GIC, Unions et fédérations de GIC, puis 33 associations axées sur l'entraide.

### 3.4. Principales infrastructures par secteur

Secteur	Type d'infrastructure	Quantité	localisation (village)	Observation
Education	Ecoles maternelles	03	Edzendouan-village(01), Afanmvié ou Mviébekon(01) Ndzana(01)	Les maternelles d'Edzendouan et de Ndana sont en mauvais état
	Ecoles primaires	10	Afanmvié ou Mviébekon (02), Ndzana(02), Edzendouan-village(01), Afanessele(01), Ebolnkok(01), Mebengadzama(01), Nkoayos(01), Mvomndoumba(01)	L'école publique d'Afanmvié II est en natte et en terre battue. Celle de Mebengadzama a deux salles de classe en bloc de terre non crépies, une école de parents en dur avec 03 salles de classe a été construite à Minkoémibé depuis plusieurs années mais n'a ja mais reçu l'autorisation de fonctionner bien qu'elle semble répondre à un besoin des populations
	Enseignement secondaire	03	Edzendouan-ville(02), Ndzana(01)	Il manque de logements pour les enseignants qui sont obligé de résider à Yaoundé, la localité manquant de logements décents
	<b>Total</b>	<b>16</b>		
Santé publique	Centre santé pbulics	1	Edzendouan	Animé par un infirmier déjà retraité par manque de personnel
		1	NDZANA	La pompe du puits d'eau potable a été volée
	Centre de santé privés	1	confessionnel orthodoxe d'AFANTEBINI	RAS
		1	confessionnel catholique d'AFANMVIE	De création récente, côtoie les habitations
	<b>Total</b>	<b>4</b>		
Travaux publics	Pistes agricoles	35km	Ndzana-edzendouan- Meka- <b>Mebengadzama</b>	
	Pistes agricoles	15 km	Ndzana-afanessele-Minkama	
	Pistes agricoles	15km	Mebengadzama -Nkoayos	
	Pistes agricoles	09 km	Ngomban-Mvomndoumba	
	Pistes agricoles	30 km	Nkoayos-mvomndoumba-Afanmvié (Carrefour Okinga mongo)	
	Pistes agricoles	08 km	Nkoayos -Batschenga	
	Pistes agricoles	08 km	Mvomndoumba – Batschenga	

	Pistes agricoles	10km	Mvomndoumba-akondok-afanatebini
	Pistes agricoles	08 km	Carrefour Mengolo-assi-Nkopkala (Mvomndoumba)
	Pistes agricoles	08 km	Carrefour nkolmelen-Batchenga-08 km (mvomndoumba)
	Pistes agricoles	07 km	Carrefour Melen assi-Nkopkala sur 7km (mvomndoumba)
	Pistes agricoles	04km	Akondok- edzendouan ville
	Pistes agricoles	03km	Edzendouanvillage- loum
	Voirie urbaine	02 km	(ezendouan village - l'hotel de ville-Cetic )
		<b>163 km</b>	<b>Total</b>

De façon générale, les pistes agricoles sont en mauvais état et nécessitent une réhabilitation

La totalité des villages est desservie par un axe routier, malheureusement en mauvais état.

## Eau et Energie

### Points d'eau potable

La Commune compte de nombreux points d'eau potables, mais la plupart des puits est en panne, Ces pannes proviennent, soit des défauts de construction, soit de pannes non réparée à cause de la faiblesse des Comités de gestion mis en place. Dans certains cas, les populations sont victimes des faux réparateurs venus de la ville, qui les trompent et subtilisent les pompes. La situation des puits se présente comme suit :

Village	Population	Nombre de quartiers	Nombre de puits à motricité humaine	Nombre de forages	Nombre total de points d'eau	Points d'eau fonctionnels	Points d'eau en panne
Edzendouan-ville	250	5	1		1	1	0
Edzendouan-village	550	6	1	1	2	1	1
Mvomndoumba	2300	8	4		4	3	1
Nkoayos	500	4	2	1	3	1	2
Ndzana	4000	7	4		4	2	2
Afanessele	1000	3	3		3	1	2
Akondok	200	5	1		1	1	0
Ebolnkok	500	5	3		3	2	1
Mebengandzama	210	7	3		3	1	2
Meka'a	490	8	3		3	1	2
Minkoe Mibe	220	4	1		1	0	1
Ngomban	150	7	1		1	0	1
Afan Atebini	200	2	3		3	2	1
Afanmié	500	2	3		3	1	2
<b>Total</b>	<b>11070</b>	<b>73</b>	<b>33</b>	<b>2</b>	<b>35</b>	<b>17</b>	<b>18</b>

La plupart de ces puits qui ne fonctionnent pas aujourd'hui ont été mal construits, notamment avec de très faibles profondeurs.

## Electricité

La Commune manque totalement d'électricité. Seules quelques familles d'un quartier du village Nkoayos bénéficient de l'électricité à partir d'une ligne privée appartenant à une élite du village.

## Poste et Télécommunication

La Commune n'a pas de bureau de poste. Elle est couverte par endroits et de façon très instable par les réseaux MTN et ORANGE ; aucun de ces opérateurs n'ayant installé une antenne sur le territoire communal. Quant au signal Radio et TV, la radio et la télévision sont captées sur toute l'étendue de la commune

## Commerce

Un hangar de marché et 03 boutiques sont construits à Edzendouan ville. Un hangar de marché a été construit au village de NDZANA, mais ces infrastructures ne fonctionnent pas. L'ONG INADES a construit des magasins de groupage dans la plupart des villages de la commune, mais aucun marché ne fonctionne sur le territoire de la commune. A l'origine de cette situation deux explications : d'une part, récemment encore, la route qui mène à Edzendouan était en très mauvais état ; d'autre part, la commune n'a pas encore une stratégie d'organisation des marchés.

Il apparaît que dans de nombreux secteurs concernés par la décentralisation, la commune n'est pas encore dotée d'infrastructures ou de politique, tel que nous verrons plus loin dans la liste des problèmes et des besoins de la commune. La commune ne dispose pas d'une Délégation de l'Agriculture, pas d'un centre zootechnique, pas d'un centre de promotion de la femme et de la famille, pas d'un centre des métiers, pas de stade à proprement parler, pas d'un centre multifonctionnel, pas de bureau de poste. Il existe cependant une brigade de gendarmerie, une sous-préfecture, une perception qui abrite également la sous-préfecture.

### 3.5. Principales potentialités et ressources de la Commune

La Commune d'Edzendouan a un certain nombre de potentialités

Domaine	Ressource	Potentialité	Contrainte
Agriculture	Terre	La commune dispose de trois écosystèmes avec des sols relativement fertiles et peut donc développer son agriculture en introduisant la mécanisation dans les zones de savanes.  La commune produit beaucoup de cacao (autour de 500 tonnes)  Les sols sont favorables à plusieurs cultures vivrières	Faible organisation des producteurs et insuffisance de l'épargne locale tant publique que privée  Mauvais état des routes qui rend difficile l'écoulement des produits vivriers  Absence de marchés périodiques ou permanents sur le territoire communal.
	Population	Une population jeune dans les villages	Pas de formations professionnalisantes pour les jeunes et les femmes
Elevage	Savane herbeuse	Possibilité d'élever des ruminants sur le territoire communal	Pas de centre zootechnique pour l'encadrement de potentiels éleveurs
Mine et Industrie	Gisements de sable	Création ou impulsion à la création de carrières	Manque de moyens financier et d'esprit d'initiative
	Gisements d'argile	Création de briqueteries	Manque de moyens financier et d'esprit d'initiative
Fiscalité communale	Production paysanne de cacao	Gisement d'un impôt agricole	Manque de concertation avec les producteurs
Tourisme	Paysage, rocher, faune	Ecotourisme	Manque d'infrastructure d'accueil des visiteurs potentiels



## 3.6. SYNTHÈSE DES RESULTATS DU DIAGNOSTIC

## 3.6.1. Synthèse du Diagnostic institutionnel communal (DIC)

Rubrique	Forces	Faiblesses												
<b>Gestion des ressources humaines</b>	<ul style="list-style-type: none"> <li>Le SG et le RM sont qualifiés et assez outillés pour travailler en harmonie et assurer un bon fonctionnement de la Mairie.</li> <li>Le personnel recruté par la Commune est volontaire et disponible.</li> <li>Les arriérés de salaires de 2007 à 2010 épongés par le Maire permettent de remobiliser le personnel et les rend confiants</li> </ul>	<ul style="list-style-type: none"> <li>Personnel communal insuffisant et non qualifié. L'indisponibilité du personnel fonctionnaire de surcroît responsables de services constitue un obstacle sérieux au bon déroulement du travail. Le secrétaire Général n'est pas résident</li> <li>.</li> <li>Le manque de collaboration entre le Maire et le Receveur municipal bloque le fonctionnement normal de la commune.</li> <li>La Mairie ne dispose pas d'un organigramme formel. Il n'existe pas de profil de carrière ni de système de motivation pour le personnel communal</li> <li>Le blocage des avancements démotive le personnel</li> </ul>												
<b>Gestion des ressources financière</b>	<ul style="list-style-type: none"> <li>La tenue d'un registre des recettes et des dépenses permet de conserver la trace des opérations</li> <li>Un investissement à partir de la redevance forestière aujourd'hui inexistante a permis de construire un hôtel de ville.</li> <li>Cependant, malgré la modicité de son budget, la Commune d'Edzendouan fait montre d'une volonté d'investir. En témoigne le Bâtiment abritant les services de la Mairie sur fonds propres de la Commune à partir d'une redevance forestière ponctuelle dont a bénéficié la Commune il y a quelques années. L'achat prévu de chaises, d'une moto et d'un véhicule de liaison</li> </ul>	<ul style="list-style-type: none"> <li>L'inexistence d'un plan comptable et la non utilisation des livres comptables conventionnels ne permettent pas à la Mairie de maîtriser sa gestion.</li> <li>Les certificats de recettes et de dépenses non établis bloquent l'élaboration des comptes de gestion et administratifs de 2009 et 2010.</li> <li>La Commune ne dispose pas d'activités génératrices de revenus. Les seules ressources proviennent des centimes additionnels, et de l'impôt libérateur. Le recouvrement fiscal n'est pas encore optimal</li> <li>Le receveur municipal ne collabore pas à l'élaboration du budget. Le budget de la Commune est en baisse croissante avec les évolutions suivantes ces trois dernières années :</li> </ul> <table border="1"> <thead> <tr> <th>Année</th> <th>2008</th> <th>2009</th> <th>2010</th> </tr> </thead> <tbody> <tr> <td>RECETTES</td> <td>91 600 000</td> <td>24 000 000</td> <td>16 990 000</td> </tr> <tr> <td>DEPENSES</td> <td>91 600 000</td> <td>24 000 000</td> <td>16 990 000</td> </tr> </tbody> </table>	Année	2008	2009	2010	RECETTES	91 600 000	24 000 000	16 990 000	DEPENSES	91 600 000	24 000 000	16 990 000
Année	2008	2009	2010											
RECETTES	91 600 000	24 000 000	16 990 000											
DEPENSES	91 600 000	24 000 000	16 990 000											
<b>Gestion du patrimoine communal</b>	<ul style="list-style-type: none"> <li>Un hôtel de ville confortable et fonctionnel.</li> <li>Des hangars et box permettant d'organiser des marchés</li> </ul>	<ul style="list-style-type: none"> <li>L'inexistence de sommier entraînant la non maîtrise des données sur le patrimoine</li> <li>Le non sécurisation du patrimoine foncier communal caractérisé par l'absence de</li> </ul>												

Rubrique	Forces	Faiblesses
		titres foncier au nom de la Commune <ul style="list-style-type: none"> <li>• L'inexistence du plan sommaire d'urbanisme(PSU).</li> <li>• L'absence d'un comptable matières</li> </ul>
<b>Gestion des relations</b>	<ul style="list-style-type: none"> <li>• La Commune a de bonnes relations avec la tutelle. Elle bénéficie des appuis techniques et financiers divers (PNDP, FEICOM).</li> <li>• Elle entretient des relations de collaboration avec les services locaux et les chefs traditionnels.</li> </ul>	<ul style="list-style-type: none"> <li>• La Commune entretient généralement des relations informelles.</li> <li>• Elle n'a pas de plate-forme de concertation avec le secteur privé et les associations.</li> <li>• Le climat de collaboration entre les responsables de la Mairie présente des lacunes</li> </ul>
<b>Axes de renforcement techniques</b>		
Domaine	Axe de renforcement	Méthodologie préconisée
<b>Gestion des ressources humaines</b>	Organisation structurelle de la Mairie	Restructurer la Commune à partir de ses potentialités et besoins. Elaborer l'organigramme, le règlement intérieur
<b>Gestion des ressources financière</b>	Finances communales	Solliciter un audit et une formation des acteurs communaux en charge de la production des comptes
<b>Gestion du patrimoine communal</b>	Gestion du patrimoine communal	Solliciter l'appui d'un expert en gestion du patrimoine communal pour réaliser un diagnostic et un plan de développement du patrimoine. Recruter ou responsabiliser un agent communal à la tenue d'une comptabilité matière
<b>Gestion des relations</b>	Gestion des ressources humaines	Proposer des mutations ou des affectations pour le personnel qui crée des blocages
<p>Au regard de tous ces problèmes et d'autres soulevés lors des diagnostics sectoriels dans les villages, les formations suivantes seraient nécessaires pour l'exécutif communal, les conseillers municipaux, les employés de la Mairie et même des populations de la Commune d'Edzendouan :</p> <ul style="list-style-type: none"> <li>- La fiscalité locale</li> <li>- La communication et le marketing communal</li> <li>- L'archivage</li> <li>- La Maîtrise d'ouvrage communale</li> <li>- La Gestion du patrimoine communal</li> <li>- La méthode HIMO</li> <li>- Le suivi-évaluation</li> <li>- La maintenance des ouvrages communautaires</li> <li>- La gestion des organisations communautaires</li> <li>- La gestion des terroirs (ressources naturelles)</li> </ul>		

### 3.6.2. Développement de l'Economie Locale

Dans le cadre de son développement économique local, la Commune d'Edzendouan présente des faiblesses, mais aussi des potentialités :

Au rang des faiblesses, nous pouvons citer :

- 1°) l'absence d'une étude sur le potentiel économique local.
- 2°) l'absence d'une plate-forme de concertation avec les opérateurs économiques ;
- 3°) l'absence de marchés sur le territoire communal.
- 4°) l'absence d'électricité sur le territoire communal
- 5°) le manque d'infrastructures d'accueil

Malgré tout ceci, la commune ne manque pas de potentialités ; elle dispose notamment :

- de gisements de sable à ciel ouvert,
- de paysages favorables au développement de l'écotourisme.
- de hangars de marché et boutiques déjà construits à Edzendouan Ville et à Ndzana,
- d'une production de cacao estimée à 500 tonnes par an
- d'un réseau routier qui dessert pratiquement tous les villages malgré sont très mauvais état,
- d'une grande savane propice à la mécanisation agricole,
- d'un sol argileux favorable à la fabrication de briques,
- de vastes terres pouvant permettre à la commune de négocier la création d'exploitations communales
- une population jeune pouvant, avec un minimum de formation diversifier l'économie locale.
- une institution de microfinance à NDZANA et dont l'expérience peut être étendue à d'autres villages.
- la réduction de certaines faiblesses présente même une opportunité pour l'économie de la commune (par exemple la construction d'une structure d'accueil ou d'une cité municipale qui sont un besoin urgent de la commune).

### 3.6.3. Principaux problèmes et besoins identifiés et consolidés par secteur

Secteur/activité	Principal problème	Principales causes	Principaux effets	Besoin/projet
<b>Agriculture</b>	Faible production agricole dans la commune	Travail manuel  Faible organisation des producteurs Faible encadrement des producteurs	Faible superficie des espaces cultivés Faible productivité agricole Faible revenu	Acheter 02 tracteurs Construire une Délégation de l'Agriculture et du Développement Rural
<b>Elevage, pêche et industrie animale</b>	Faible production animale dans la commune	Inexistence de services locaux du MINEPIA pour former les	Faible production animale Faible revenu	Construire un centre zootechnique à Edzendouan

Secteur/activité	Principal problème	Principales causes	Principaux effets	Besoin/projet
		producteurs		
<b>Petites et moyennes entreprises, économie sociale et artisanat</b>	Faible capacité de transformer les denrées agricoles	Manque d'électricité	Faible valeur ajoutée sur les produits	Créer des centres de transformation agro-alimentaires à Edzendouan, Ndzana et Mvomndoumba
<b>Commerce</b>	Difficulté d'approvisionnement et d'évacuation des produits	Absence de marchés fonctionnels dans la commune	Les populations vendent et achètent hors de la commune	Construire un marché urbain moderne à Edzendouan et des marchés périodiques à Ndzana, Mebengadzama, Mvomndoumba
<b>Mines et développement industriel</b>	Difficultés d'accès aux gisements de sable	Faible connaissance de la commune sur le potentiel économique des carrières	Pas d'initiatives pour valoriser les carrières	Réaliser une étude sur l'exploitation des carrières
<b>Transport</b>	Manque d'informations pluviométriques dans la commune	Absence d'un poste pluviométrique dans la commune	Les agriculteurs n'ont pas d'information sur la pluviométrie	créer 01 poste d'observation pluviométrique Edzendouan.
<b>Tourisme</b>	Manque de structures d'accueil	Absence d'une politique touristique communale	Commune peu fréquentée par des étrangers	Construire un foyer municipal à Edzendouan
<b>Culture</b>	Absence de manifestations culturelles	Absence d'infrastructures d'animation culturelle dans la commune	Pas d'évènements culturels organisés dans la commune	Construire et équiper un foyer culturel avec musée et bibliothèque à Edzendouan
<b>Emploi et formation professionnelle</b>	Difficulté d'accès à la formation professionnelle	Manque de structure de formation des adultes	Faible diversification des activités	Construire et équiper un centre des arts et métiers à Edzendouan
<b>Promotion de la femme et de la famille</b>	Difficulté d'accès aux activités socio-éducatives	Absence d'un Centre de promotion de la Femme et de la Famille	Maîtrise insuffisante des petits métiers par les femmes	Construire et équiper un centre de promotion de la femme et de la famille à Edzendouan
<b>Jeunesse</b>	Difficulté d'accès aux formations et aux activités socioculturelles	Absence d'une structure d'encadrement des jeunes	Délinquance juvénile	Construire et équiper un centre multifonctionnel des jeunes à Edzendouan
<b>Domaines et affaires foncières</b>	Absence d'un lotissement communal	La commune ne dispose pas de réserves foncières	La commune ne peut pas investir dans l'habitat social	Créer un lotissement communal
<b>Développement urbain et habitat</b>	Absence d'une politique d'urbanisation	Périmètre urbain non délimité	Pas de plan sommaire d'urbanisme	Réaliser un plan sommaire d'urbanisme
<b>Forêt et faune</b>	Absence d'une politique de régénération forestière	Déforestation anarchique	Difficulté d'accès au bois d'oeuvre	Créer une pépinière d'arbres à Edzendouan-ville et reboiser
<b>Environnement et protection de la</b>	Manque d'éducation environnementale	Pas de gouvernance	Relâchement de l'hygiène et de la	Créer des espaces verts et des centres

<b>Secteur/activité</b>	<b>Principal problème</b>	<b>Principales causes</b>	<b>Principaux effets</b>	<b>Besoin/projet</b>
<b>nature</b>		environnementale locale	salubrité	de compostage à Edzendouan ville
<b>Recherche scientifique et innovations</b>	Faible connaissance sur le potentiel pédologique de la commune	Manque d'étude sur les sols	Implantation hasardeuse des exploitations	Réaliser une carte pédologique de la commune
<b>Poste et télécommunication</b>	Connexion au réseau téléphonique instable Manque de bureau de poste	Faible plaidoyer de la Commune auprès des opérateurs téléphoniques	Les populations communiquent difficilement avec l'extérieur	Construire une antenne téléphonique à Edzendouan Construire un télécentre à Edzendouan
<b>Travail et sécurité sociale</b>	Manque de couverture sociale pour les agriculteurs	Absence d'une institution d'assurance pour assurer la population	Les populations n'ont pas de filet social	Organiser une journée d'information sur les assurances à Edzendouan
<b>Affaires sociales</b>	Faible prise en charge des personnes vulnérables	Absence d'un service social opérationnel dans la commune	Les orphelins, les handicapés et les vieillards sont à la charge exclusive des familles	Construire et équiper un centre social à Edzendouan -Acheter l'appareillage
<b>Sport et éducation physique</b>	Difficulté des jeunes à pratiquer le sport dans certains villages	Insuffisance de moyens à la Commune pour aménager des aires de jeux aux normes	Exode des jeunes pour pratiquer le sport	Construire des stades et aménager des aires de jeux dans les institutions de formation et à Mvomndoumba, Mbengadzama, Edzendouan Construire un complexe sportif à Edzendouan
<b>Education de base</b>	Difficulté d'accès à l'éducation de base	Insuffisance des salles de classe	Insuffisance des enseignants	Construire 20 salles de classes dans toute la commune Construire 24 logements d'enseignant dans les différentes écoles
<b>Enseignement secondaire</b>	Difficulté d'accès aux enseignements secondaires	Insuffisance des salles de classe	Exode scolaire des élèves de la commune	Construire 10 salles de classe équipées aux CES de Ndzana, CES d'Edzendouan, CETIC d'Edzendouan
<b>Enseignement supérieur</b>	Prise en charge insuffisante des étudiants par les familles	Financement insuffisant des études supérieures par les parents, se limitant souvent aux frais d'inscription de 50000 à l'université	Faibles accès aux enseignements supérieurs	Renforcer les stages de vacances pour les étudiants dans les services communaux
<b>Santé publique</b>	Difficulté d'accès aux soins de santé	Manque de personnel, d'équipements et de personnel	Les populations sortent de la commune pour avoir des soins	Construire et équiper un Centre Médical d'Arrondissement

<b>Secteur/activité</b>	<b>Principal problème</b>	<b>Principales causes</b>	<b>Principaux effets</b>	<b>Besoin/projet</b>
		appropriés	de qualité	
<b>Eau</b>	Difficulté d'accès à l'eau potable	Des puits en nombre insuffisants et en panne	Les populations souffrent de maladies hydriques	Construire 49 puits 05 forages réparer 20 puits et construire une adduction à Edzendouan
<b>Electricité</b>	Absence d'un réseau électrique	Insuffisance des moyens financiers	Les conditions de vie et la diversification des activités est difficile	Construire 54 km de ligne électrique.
<b>Travaux publics</b>	Difficulté d'évacuation des produits agricoles	Un entretien très irrégulier des voies par les pouvoirs publics.	Baisse des revenus des agriculteurs	Réhabiliter et créer un total de 181 km de pistes agricoles
<b>Communication</b>	Faible communication avec le public	Faible diversification des canaux de communication	Risque de désinformation sur l'action communale	Créer une radio communautaire
<b>Administration territoriale, décentralisation et maintien de l'ordre</b>	Faible capacité villageoise à suivre les projets	Manque formation	Faible implication des populations dans l'entretien des ouvrages communautaires	Organiser des sessions de formation sur le suivi-évaluation participatif des projets Construire une sous-prefecture
<b>Institution communale</b>	Difficulté à conduire des politiques dynamiques	Cohésion insuffisante des responsables communaux	Faible visibilité de l'action communale au plan comptable et communicationnel	Actualiser la comptabilité, mettre sur pieds un organigramme , acheter un véhicule de liaison, construire un foyer municipal et mettre sur pied un stratégie et des outils de communication (journal ou radio)
<b>Economie locale</b>	Faiblesse des AGR au niveau communal et communautaire	Pas d'organisation des marchés	Faiblesse du lien avec les opérateurs économiques	Réaliser une étude sur le potentiel économique local, Créer une plateforme des opérateurs économiques Créer des marchés périodiques

## **IV. PLANIFICATION STRATEGIQUE**

## 4. PLANIFICATION STRATEGIQUE

### 4.1. Vision et objectifs du PCD

La vision ou rêve de la Commune d'Edzendouan : « **La Commune d'Edzendouan en partenariat avec d'autres acteurs (Tutelle, Service Déconcentrés de l'Etat, ONG, Projets, Population, etc.) est une localité moderne et économiquement viable** ».

Cette vision doit refléter une image d'épanouissement sur le plan de l'Economie locale et l'infrastructure de base (éducation, santé, route, eau potable et assainissement, électricité, loisir) etc.

La logique de développement de la Commune d'EDZENDOUAN est présentée à travers son objectif de développement et ses objectifs spécifiques ; à savoir :

#### **Objectif global**

Commune dont les populations ont accès aux services sociaux de base avec une valorisation accrue des potentialités économiques locales, une bonne gouvernance et l'interaction des différents acteurs

#### **Objectifs spécifiques**

- Permettre d'améliorer l'environnement économique et culturel
- Permettre d'améliorer la gestion des ressources naturelles (prise en compte des aspects socio-environnementaux dans le développement local)
- Permettre d'améliorer la gouvernance communale
- Permettre d'améliorer l'accès aux services sociaux de base

Ces objectifs spécifiques poursuivis par la Commune s'intègrent dans les orientations stratégiques du Document de Stratégie pour la Croissance et l'Emploi (DSCE).

Cependant, l'atteinte de ces objectifs est liée à la mobilisation optimale des acteurs locaux, parties prenantes du développement à savoir : l'Exécutif communal, les Conseillers municipaux, les Elites, les populations à la base, les opérateurs économiques, les Partenaires au Développement.



4.2. Cadre logique par secteur

4.3. Le cadre logique par secteur se présente comme suit :

**Secteur : Agriculture et développement rural**

	Logique d'intervention	Indicateur objectivement vérifiable	Source de vérification	Supposition
<b>Objectif global</b>	<b>Améliorer l'environnement économique et culturel</b>	Taux de financement des activités productives par le budget communal Composition du budget communal (sources internes et externes)	Rapport de suivi-évaluation	Stabilité sociale Absence de crise écologique et économique majeure
		%d'investissement pour les projets initiés par les femmes et les jeunes	Banque des données de la commune	
<b>Objectif spécifique</b>	Permettre la mécanisation agricole et améliorer l'évacuation des produits	Nombre de tracteur, d'infrastructures et d'équipement marchands	Budget de la commune PV de réception	Opérationnalité d'un agent de développement dans la commune
<b>Résultats attendus</b>	R.1.Encadrement des producteurs amélioré	Nombre d'organisations de producteurs répertorié et encadré	Fichier communal des producteurs	
	R.2. stockage et évacuation des récoltes améliorés	Longueur des pistes créées ou réhabilités	PV de réception	
		Nombre de magasins de stockage construits	PV de réception	
R.3.productivité des exploitations paysannes améliorées	Volume de matériel et intrants distribués	PV de distribution		
<b>Activités</b>		<b>Cadre estimatif</b>		
		<b>Moyens</b>	<b>Montant</b>	
<b>Activités relatives au résultat R.1. Investissement</b>				
- acheter 02 tracteurs avec accessoires pour les prestations agricoles		Humains, matériels et financiers		60 000 000
- construction de 5 magasins de stockage		Humains, matériels et financiers		50 000 000
- création de postes agricoles à Meka, Nkoayos, Edzendouan		Humains, matériels et financiers		45 000 000
- Construction d'une Délégation d'Arrondissement d'Agriculture et développement rural		Humains, matériels et financiers		25 000 000
<b>Activités relatives au résultat R 2</b>				
- création et réhabilitation des pistes agricoles		Humains, matériels et financiers		100 000 000

<b>Activités relatives au résultat R.3 Fonctionnement</b>		
créer un fichier des producteurs	Humains, matériels et financiers	300 000
diagnostiquer et structurer les Organisations de producteurs	Humains, matériels et financiers	2 000 000
organiser 05 sessions de formation des formateurs en techniques de production végétale	Humains, matériels et financiers	2 500 000
organiser 05 sessions de formation des formateurs sur la diversification et les AGR (Activités génératrices de revenus) végétale	Humains, matériels et financiers	3 000 000
organiser des voyages d'échange des organisations de producteurs au niveau national,	Humains, matériels et financiers	2 500 000
distribuer des semences et pesticides	Humains, matériels et financiers	50 000 000
Appuyer la gestion durable des terres	Humains, matériels et financiers	50 000 000
Organiser les GICS et coopératives	Humains, matériels et financiers	10 000 000
Distribuer des appareils de traitement phytosanitaires à 20 GIC	Humains, matériels et financiers	10 000 000
Imprévu 10%		44 030 000
<b>Total résultat secteur</b>		<b>454 330 000</b>

**Secteur : Elevage, pêche et industrie animale**

	Logique d'intervention	Indicateur objectivement vérifiable	Source de vérification	Supposition
<b>Objectif global</b>	<b>Améliorer l'environnement économique et culturel</b>	Taux de financement des activités productives par le budget communal Composition du budget communal (sources internes et externes)	Rapport de suivi-évaluation	Stabilité sociale Absence de crise écologique et économique majeure
		%d'investissement pour les projets initiés par les femmes et les jeunes	Banque des données de la commune	Opérationnalité d'un agent de développement dans la commune
<b>Objectif spécifique</b>	Augmenter la production animale sur le territoire communal	Nombre d'élevages installés	Visite des sites Entretien avec les éleveurs Rapport du centre vétérinaire	Des éleveurs formés
<b>Résultats attendus</b>	Encadrement des Eleveurs amélioré	Existence d'un centre zootechnique	PV de réception	
		Existence d'un abattoir	PV de réception	
		Existence d'infrastructure et équipements d'élevage à usage communautaire	PV de réception	
		Nombre d'organisations de producteurs répertorié	Fichiers communal des producteurs	
		Nombre de session de formations organisées	Rapports de formation	
<b>Activités</b>		<b>Cadre estimatif</b>		
		<b>Moyens</b>	<b>Montant</b>	
<b>Investissement</b>				
Construire un centre zootechnique		Humains, matériels et financiers	21 000 000	
Construire un abattoir		Humains, matériels et financiers	15 000 000	
Construire des infrastructures et équipements d'élevage à usage communautaire		Humains, matériels et financiers	10 000 000	
<b>Fonctionnement</b>				
créer un fichier des promoteurs d'élevage		Humains, matériels et financiers	300 000	
diagnostiquer et structurer les Organisations d'éleveurs		Humains, matériels et financiers	2 000 000	
organiser 05 sessions de formation des formateurs en techniques de production animale		Humains, matériels et financiers	1 500 000	

organiser 05 sessions de formation des formateurs sur la diversification et les AGR (Activités génératrices de revenus)	Humains, matériels et financiers	1 000 000
organiser des voyages d'échange des organisations d'éleveurs au niveau national,	Humains, matériels et financiers	2 500 000
organisation des journées d'élevage	Humains, matériels et financiers	3 000 000
distribution du matériel aux éleveurs	Humains, matériels et financiers	10 000 000
imprévus 10%		6 630 000
<b>Total secteur</b>		<b>72 930 000</b>

Secteur : Petites et moyennes entreprises, économie sociale et artisanat

	Logique d'intervention	Indicateur objectivement vérifiable	Source de vérification	Supposition
<b>Objectif global</b>	<b>Améliorer l'environnement économique et culturel</b>	Taux de financement des activités productives par le budget communal Composition du budget communal (sources internes et externes)	Rapport de suivi-évaluation	Stabilité sociale Absence de crise écologique et économique majeure
		%d'investissement pour les projets initiés par les femmes et les jeunes	Banque des données de la commune	Opérationnalité d'un agent de développement dans la commune
<b>Objectif spécifique</b>	Développer la micro-industrie et l'artisanat dans la commune	Nombre d'unités de transformation et d'artisanat.	Visite des sites Rapports de la délégation du MINMESSA	Electrification de la commune
<b>Résultats attendus</b>	R.1. capacité de transformation agro-alimentaire améliorée	existence d'un centre de transformation agroalimentaire	Entretien avec les producteurs Visite de site	
	R.2. promotion des arts et métiers améliorée	organisation annuelle d'une foire commerciale	Rapport d'exécution	
		organisation annuelle d'un festival I des arts et de la culture	Rapport d'exécution	
<b>Activités</b>			<b>Cadre estimatif</b>	
<b>Investissement</b>			<b>Moyens</b>	<b>Montant</b>
Création des centres de transformation agro-alimentaire			<b>Humains, matériel et financier</b>	50 000 000
<b>Fonctionnement</b>				
Organisation des foires commerciales				4 500 000
Organisation des festivals des arts et culture				4 500 000
Recensement des participants au foires et festival				1 000 000
imprévus 10%				6 000 000
<b>Total du secteur</b>				<b>66 000 000</b>

<b>Secteur : Commerce</b>	<b>Logique d'intervention</b>	<b>Indicateur objectivement vérifiable</b>	<b>Source de vérification</b>	<b>Supposition</b>
<b>Objectif global</b>	<b>Améliorer l'environnement économique et culturel</b>	Taux de financement des activités productives par le budget communal Composition du budget communal (sources internes et externes)	Rapport de suivi-évaluation	Stabilité sociale Absence de crise écologique et économique majeure
		%d'investissement pour les projets initiés par les femmes et les jeunes	Banque des données de la commune	Opérationnalité d'un agent de développement dans la commune
<b>Objectif spécifique</b>	Doter la commune d'infrastructures de mise en marché de la production agricole	Nombre de hangars de marchés et de boutiques	Visite des marchés Rapports de la délégation du MINCOMMERCE	Organisation Financement
<b>Résultats attendus</b>	Commercialisation des produits agricoles améliorée	Des marchés opérationnels avec calendrier	Entretien avec les producteurs Visite de site	
		Existence d'un marché moderne à Edzendouan	PV de réception	
		Existence de hangars de marchés à Mvomndoumba et Mebengadzama	PV de réception	
		nombre de session de formation	Rapports de formation	
<b>Activités</b>		<b>Cadre estimatif</b>		
		<b>Moyens</b>	<b>Montant</b>	
<b>Investissement</b>				
Construire un marché urbain moderne à Edzendouan		Humains, matériels et financiers		20 000 000
Construire 02 hangars de marché à Mvomndoumba et Mebengadzama		Humains, matériel et financiers		6 000 000
<b>Fonctionnement</b>				
Organiser un marché urbain à Edzendouan		Humains, matériel et financiers		3 000 000
Organiser un marché périodique à Ndzana		Humains, matériel et financiers		1 000 000
Organiser des sessions de formation des responsables de marché		Humains, matériel et financiers		500 000
imprévus 10%				3 050 000
<b>Total du secteur</b>				<b>33 550 000</b>

**Secteur : Mines et développement industriel et technologique**

	Logique d'intervention	Indicateur objectivement vérifiable	Source de vérification	Supposition
<b>Objectif global</b>	<b>Améliorer l'environnement économique et culturel</b>	Taux de financement des activités productives par le budget communal Composition du budget communal (sources internes et externes)	Rapport de suivi-évaluation	Stabilité sociale Absence de crise écologique et économique majeure
		%d'investissement pour les projets initiés par les femmes et les jeunes	Banque des données de la commune	Opérationnalité d'un agent de développement dans la commune
<b>Objectif spécifique</b>	Diversifier l'économie locale et créer des emplois	Nombre de carrières opérationnelles	Visite de sites Rapports de la délégation du MINMINDT	Mesures incitatives de la commune
<b>Résultats attendus</b>	Des carrières de sable valorisées	Existence de carrières en exploitation	Etude de projet Visite de site	
<b>Activités</b>	<b>Cadre estimatif</b>			
	<b>Moyens</b>		<b>Montant</b>	
<b>Investissement</b>				
Réalisation d'une étude sur l'exploitation de carrières	Humains, matériels et financiers			1 000 000
Existence de carrières en exploitation				9 000 000
Imprévus 10%				1 000 000
<b>Total secteur</b>				<b>11 000 000</b>

**Secteur : Transport**

	Logique d'intervention	Indicateur objectivement vérifiable	Source de vérification	Supposition
<b>Objectif global</b>	<b>Améliorer l'environnement économique et culturel</b>	Taux de financement des activités productives par le budget communal Composition du budget communal (sources internes et externes)	Rapport de suivi-évaluation	Stabilité sociale Absence de crise écologique et économique majeure
		%d'investissement pour les projets initiés par les femmes et les jeunes	Banque des données de la commune	Opérationnalité d'un agent de développement dans la commune
<b>Objectif spécifique</b>	Doter la commune d'infrastructures de gestion des activités de transport et d'observation de la pluviométrie	Nombre d'infrastructures	Visite des infrastructures	Financement
<b>Résultats attendus</b>	Elément sur l'économie du transport et la pluviométrie locale maîtrisée	Existence d'une gare routière Existence d'un fichier des transporteurs (véhicule et moto-taxi)		
		Un poste pluviométrique opérationnel		
<b>Activités</b>		<b>Cadre estimatif</b>		
		<b>Moyens</b>	<b>Montant</b>	
<b>Investissement</b>				
Création d'une gare routière		Humains, matériels et financiers		10 000 000
Achat et installation d'un pluviomètre		Humains, matériels et financiers		500 000
<b>Fonctionnement</b>				
Réalisation d'un fichier des transporteurs et mise en place d'une plateforme de transporteurs		Humains, matériels et financiers		500 000
Organisation d'une session de formation pour l'exploitation du pluviomètre		Humains, matériels et financiers		200 000
imprévus 10%				1 120 000
<b>Total du secteur</b>				<b>12 320 000</b>



**Secteur : Tourisme**

	Logique d'intervention	Indicateur objectif vérifiable	Source de vérification	Supposition
<b>Objectif global</b>	<b>Améliorer l'environnement économique et culturel</b>	Taux de financement des activités productives par le budget communal Composition du budget communal (sources internes et externes)	Rapport de suivi-évaluation	Stabilité sociale Absence de crise écologique et économique majeure
		%d'investissement pour les projets initiés par les femmes et les jeunes	Banque des données de la commune	Opérationnalité d'un agent de développement dans la commune
<b>Objectif spécifique</b>	Doter la commune d'une structure d'accueil et lui permettre d'avoir une visibilité sur son potentiel			
<b>Résultats attendus</b>	R.1. capacité d'accueil des étrangers améliorée	Nombre de chambres disponible au foyer municipal	PV de réception du foyer municipal	
	R.2 des sites touristiques inventoriés et aménagés	Nombre de sites opérationnels	Plaquette-guide	
	R.3. des emplois communaux créés	Nombre d'employés utilisés au foyer ou contrat de régie	Etat de salaires ou contrat avec un opérateur Entretien avec les concernés	
<b>Activités</b>		<b>Cadre estimatif</b>		
		<b>Moyens</b>	<b>Montant</b>	
<b>Investissement</b>				
Construction d'un foyer municipal		Humains, matériels et financiers	25 000 000	
<b>Fonctionnement</b>				
Etude sur le potentiel touristique		Humains, matériels et financiers	1 000 000	
Recensement et aménagement des sites touristiques		Humains, matériels et financiers	5 000 000	
Frais du personnel éventuels		Humains, matériels et financiers	3 600 000	
Imprévus 10%			3 460 000	
<b>Total secteur</b>			<b>38 060 000</b>	

**Secteur : Culture**

	Logique d'intervention	Indicateur objectivement vérifiable	Source de vérification	Supposition
<b>Objectif global</b>	<b>Améliorer l'environnement économique et culturel</b>	Taux de financement des activités productives par le budget communal Composition du budget communal (sources internes et externes)	Rapport de suivi-évaluation	Stabilité sociale Absence de crise écologique et économique majeure
		%d'investissement pour les projets initiés par les femmes et les jeunes	Banque des données de la commune	Opérationnalité d'un agent de développement dans la commune
<b>Objectif spécifique</b>	Permettre à la commune de disposer d'infrastructures et d'outils de promotion de la culture	Nombre de foyers et festivals	PV de réception et rapports d'évènements	Financement
<b>Résultat attendus</b>	Accès aux activités culturelles facilité	Existence d'un foyer culturel		
		Existence de 04 sites d'animation culturelle		
		<b>Cadre estimatif</b>		
<b>Activités</b>		<b>Moyens</b>	<b>Montant</b>	
<b>Investissement</b>				
Construire et équiper un foyer culturel à Edzendouan avec musée et bibliothèque		Humains, matériels et financiers	15 000 000	
Aménagement des sites culturels dans 04 villages		Humains, matériels et financiers	6 000 000	
<b>Fonctionnement</b>				
Organiser une foire annuelle avec concours d'hygiène et de salubrité sur la plus belle latrine, la case la plus propre et le village le plus propre,		Humains, matériels et financiers	3 000 000	
Imprévus 10%			2 400 000	
<b>Total du secteur</b>			<b>26 400 000</b>	

**Secteur : Emploi et formation professionnelle**

	Logique d'intervention	Indicateur objectivement vérifiable	Source de vérification	Supposition
<b>Objectif global</b>	<b>Améliorer l'environnement économique et culturel</b>	Taux de financement des activités productives par le budget communal Composition du budget communal (sources internes et externes)	Rapport de suivi-évaluation	Stabilité sociale Absence de crise écologique et économique majeure
		%d'investissement pour les projets initiés par les femmes et les jeunes	Banque des données de la commune	Opérationnalité d'un agent de développement dans la commune
<b>Objectif spécifique</b>	<b>Renforcer les capacité de qualification et d'auto-emploi dans la commune</b>	Nombre d'infrastructure de formation professionnelle Nombre de personnes qualifiées et installées	Registre du Centre de formation Rapports de la délégation départementale du MINEFOP	
<b>Résultats attendus</b>	Capacités d'auto-emploi des jeunes renforcées dans la commune	existence d'un Centre de formation aux métiers à Edzendouan	Visite de site	
		Nombre de micro-projet financés	Visite des projets Dossiers de financements	
<b>Activités</b>		<b>Cadre estimatif</b>		
		<b>Moyens</b>	<b>Montant</b>	
<b>Investissement</b>				
Construction du centre de formation aux métiers (04 spécialités)		Humains, matériels et financiers		25 000 000
Equipement du Centre de formation (04 spécialités)		Humains, matériels et financiers		20 000 000
<b>Fonctionnement</b>				
Appui aux micro-projets		Humains, matériels et financiers		20 000 000
Organisation d'ateliers sur l'approche de développement par filière		Humains, matériels et financiers		3 000 000
imprévus 10%				6 800 000
<b>Total du secteur</b>				<b>74 800 000</b>

**Secteur : Promotion de la femme et de la famille**

	Logique d'intervention	Indicateur objectivement vérifiable	Source de vérification	Supposition
<b>Objectif global</b>	<b>Améliorer l'environnement économique et culturel</b>	Taux de financement des activités productives par le budget communal Composition du budget communal (sources internes et externes)	Rapport de suivi-évaluation	Stabilité sociale Absence de crise écologique et économique majeure
		%d'investissement pour les projets initiés par les femmes et les jeunes	Banque des données de la commune	Opérationnalité d'un agent de développement dans la commune
<b>Objectif spécifique</b>	Permettre à la femme d'accéder aux formations professionnalisantes et aux métiers générateurs de revenus	Nombre d'infrastructure de formation de la femme Nombre de femmes qualifiées et installées	Registre du Centre de formation Rapports de la délégation départementale du MINPROFF	
<b>Résultats attendus</b>	capacités d'auto-emploi des femmes renforcées	existence d'un centre de promotion de la femme et de la famille		
		<b>Cadre estimatif</b>		
<b>Activités</b>		<b>Moyens</b>	<b>Montant</b>	
<b>Investissement</b>				
Construction d'un Centre de promotion de la femme et de la famille		Humains, matériels et financiers		25 000 000
Equipement du centre de promotion de la femme et de la famille		Humains, matériels et financiers		5 000 000
<b>fonctionnement</b>				
Ateliers de formation des femmes (planning familial, cuisine)		Humains, matériels et financiers		1 000 000
Organisation de mariages collectifs		Humains, matériels et financiers		5 000 000
Organisation de voyages d'études		Humains, matériels et financiers		6 600 000
imprévus 10%				4 260 000
<b>Total du secteur</b>				<b>46 860 000</b>

Secteur : Jeunesse

	Logique d'intervention	Indicateur objectivement vérifiable	Source de vérification	Supposition
<b>Objectif global</b>	<b>Améliorer l'environnement économique et culturel</b>	Taux de financement des activités productives par le budget communal Composition du budget communal (sources internes et externes)	Rapport de suivi-évaluation	Stabilité sociale Absence de crise écologique et économique majeure
<b>Objectif spécifique</b>	Doter la commune d'infrastructures multifonctionnelles pour permettre aux jeunes d'accéder aux formations et aux activités socioculturelles	%d'investissement pour les projets initiés par les femmes et les jeunes	Banque des données de la commune	Opérationnalité d'un agent de développement dans la commune
<b>Résultats attendus</b>	Accès des jeunes aux formations et aux activités socioculturelles facilité	Existence d'un centre multifonctionnel des jeunes		
<b>Activités</b>		<b>Cadre estimatif</b>		
		<b>Moyens</b>	<b>Montant</b>	
<b>Investissement</b>				
Construction d'un centre multifonctionnel des jeunes			30 000 000	
Equipement du Centre multifonctionnel des jeunes			5 000 000	
<b>Fonctionnement</b>				
Organisation et réalisation des voyages d'échange en faveur des jeunes			1 000 000	
imprévus 10%			3 600 000	
<b>Total du secteur</b>			<b>39 600 000</b>	

**Secteur : Forêt et Faune**

	Logique d'intervention	Indicateur objectivement vérifiable	Source de vérification	Supposition
<b>Objectif global</b>	<b>Améliorer la gestion des ressources naturelles</b> (prise en compte des aspects socio-environnementaux dans le développement local)	Taux de financement des activités productives par le budget communal Composition du budget communal (sources internes et externes)	Rapport de suivi-évaluation	Stabilité sociale Absence de crise écologique et économique majeure
		%d'investissement pour les projets initiés par les femmes et les jeunes	Banque des données de la commune	Opérationnalité d'un agent de développement dans la commune
<b>Objectif spécifique</b>	<b>Permettre aux populations de s'impliquer dans la régénération des forêts</b>	Nombre de pépinières Nombre d'arbres plantés	Visite de pépinières Rapport de la délégation du MINFOF	
<b>Résultats attendus</b>	Gestion des forêts améliorée	Nombre de paysans engagés dans les opérations de reboisement	rapport de campagne	
		existence d'une pépinière d'arbres	Visite du site	
		<b>Cadre estimatif</b>		
<b>Activités</b>		<b>Moyens</b>	<b>Montant</b>	
<b>Investissement</b>				
créer une pépinière d'arbres		Humains, matériels et financiers		5 000 000
<b>Fonctionnement</b>				
sensibiliser les populations		Humains, matériels et financiers		1 000 000
imprévus 10%				600 000
<b>Total du secteur</b>				<b>6 600 000</b>

**Secteur : Environnement et protection de la Nature**

	Logique d'intervention	Indicateur objectivement vérifiable	Source de vérification	Supposition
<b>Objectif global</b>	<b>Améliorer la gestion des ressources naturelles</b> (prise en compte des aspects socio-environnementaux dans le développement local)	Taux de financement des activités productives par le budget communal Composition du budget communal (sources internes et externes)	Rapport de suivi-évaluation	Stabilité sociale Absence de crise écologique et économique majeure
		%d'investissement pour les projets initiés par les femmes et les jeunes	Banque des données de la commune	Opérationnalité d'un agent de développement dans la commune
<b>Objectif spécifique</b>	<b>Permettre une prise de conscience des populations sur les enjeux environnementaux</b>	Un document de stratégie environnementale communal disponible	Document de stratégie	
<b>Résultats attendus</b>	Gouvernance et éducation environnementale améliorées	Existence d'un parc botanique d'éducation à la biodiversité	Visite du parc	
		Existence des centres de compostage	Visite de sites	
		Existence d'espace verts et de décharges publiques	Visite de sites	
<b>Cadre estimatif</b>				
<b>Activités</b>		<b>Moyens</b>	<b>Montant</b>	
<b>Investissement</b>				
Créer des espaces verts et des décharges publiques		Humains, matériels et financiers		15 000 000
Créer des décharges publiques		Humains, matériels et financiers		5 000 000
Créer un parc botanique d'éducation à la biodiversité		Humains, matériels et financiers		5 000 000
Créer des centres de compostage		Humains, matériels et financiers		1 000 000
<b>Fonctionnement</b>				
Sensibiliser les populations		Humains, matériels et financiers		1 000 000
Organisation des sessions de formation sur la gestion durable des terroirs		Humains, matériels et financiers		4 000 000
Réaliser des études d'impact environnemental sur projets		Humains, matériel et financiers		100 000 000
Imprévus 10%				13 100 000
<b>Total du secteur</b>				<b>144 100 000</b>

**Secteur : Domaine et Affaires foncières**

	Logique d'intervention	Indicateur objectivement vérifiable	Source de vérification	Supposition
<b>Objectif global</b>	<b>Améliorer la gouvernance communale</b>	Taux de financement des activités productives par le budget communal Composition du budget communal (sources internes et externes)	Rapport de suivi-évaluation	Stabilité sociale Absence de crise écologique et économique majeure
		%d'investissement pour les projets initiés par les femmes et les jeunes	Banque des données de la commune	Opérationnalité d'un agent de développement dans la commune
<b>Objectif spécifique</b>	Permettre à la commune de disposer d'un patrimoine foncier dense et sécurisé	Nombre de titres fonciers	Les PV de bornage Les titres fonciers	
<b>Résultats attendus</b>	R.1.La Commune dispose de réserves foncières	Existence des réserves foncières	PV de concertation avec propriétaires coutumiers	
	R.2.La Commune dispose d'un plan cadastral	Existence du plan cadastral	Services départemental du cadastre	
	R.3.La Commune dispose de titres fonciers	Existence des copies de titres fonciers	Le conservateur	
		<b>Cadre estimatif</b>		
<b>Activités</b>		<b>Moyens</b>	<b>Montant</b>	
<b>Investissement</b>				
Activité relative au résultat R.1 Acquérir des terrains et Créer un lotissement communal		Humains, matériels et financiers		60 000 000
Activité relative au résultat R.2. Elaborer un plan cadastral		Humains, matériels et financiers		10 000 000
<b>Fonctionnement</b>				
Initier des demandes à l'adresse du MINDAF s/c du Préfet de la Mefou-Afamba pour les parcelles du Domaine privé de l'Etat		Humains, matériels et financiers		10 000
Contacter les autochtones et identifier les sites pour les parcelles du domaine national, puis adresser des demande de DUP au MINDAFs/c M le Préfet de la Mefou et Afamba		Humains, matériels et financiers		100 000
<b>Activité relative au résultat R.3</b> Immatriculer les terrains de la commune (différents frais sur le foncier)		Humains, matériels et financiers		50 000 000
imprévus 10%				12 011 000
<b>Total du secteur</b>				<b>132 121 000</b>



**Secteur : Développement urbain et habitat**

	Logique d'intervention	Indicateur objectivement vérifiable	Source de vérification	Supposition
<b>Objectif global</b>	<b>Améliorer la gouvernance communale</b>	Taux de financement des activités productives par le budget communal Composition du budget communal (sources internes et externes)	Rapport de suivi-évaluation	Stabilité sociale Absence de crise écologique et économique majeure
		%d'investissement pour les projets initiés par les femmes et les jeunes	Banque des données de la commune	Opérationnalité d'un agent de développement dans la commune
<b>Objectif spécifique</b>	Permettre à la commune de disposer d'un périmètre urbain et d'un plan d'urbanisme	Une délimitation du périmètre Un PSU	PV de délimitation Le document du PSU	Financement
<b>Résultats attendus</b>	R.1. périmètre urbain délimité	Edzendouan village, Akondok et Afanatebini intégrés dans le périmètre urbain (Limite adoptée lors de l'atelier PCD)		
	R.2. plan sommaire d'urbanisme réalisé	Un plan sommaire disponible		
	R.3. voirie urbaine créée et entretenue	10 km de voirie urbaine		
<b>Cadre Estimatif</b>				
<b>Activités</b>		<b>Moyens</b>	<b>Montant</b>	
<b>Investissement</b>				
<b>Activité relative au résultat R.2</b> Réaliser le plan sommaire d'urbanisme		Humains, matériels et financiers		20 000 000
Mener des études sur la voirie urbaine,		Humains, matériels et financiers		2 500 000
<b>Activité relative au résultat R.3</b> Réaliser la voirie		Humains, matériels et financiers		20 000 000
<b>Fonctionnement</b>				
<b>Activités relative au résultat R.1</b> Obtenir un PV d'approbation des limites du périmètre urbain des chefs d'Akondok , d'Afanatebini et D'edzendouan puis Adresser une demande de délimitation du périmètre urbain au Préfet de la Mefou et Afamba, accueillir la commission		Humains, matériels et financiers		550 000
Imprévus 10%				4 350 000
<b>Total du secteur</b>				<b>47 400 000</b>

**Secteur : Recherche scientifique et innovations**

	Logique d'intervention	Indicateur objectivement vérifiable	Source de vérification	Supposition
<b>Objectif global</b>	<b>Améliorer l'environnement économique et culturel</b>	Taux de financement des activités productives par le budget communal Composition du budget communal (sources internes et externes)	Rapport de suivi-évaluation	Stabilité sociale Absence de crise écologique et économique majeure
		%d'investissement pour les projets initiés par les femmes et les jeunes	Banque des données de la commune	Opérationnalité d'un agent de développement dans la commune
<b>Objectif spécifique</b>	Valoriser les résultats de recherche sur le territoire communal	Disponibilité des études Nombre d'évènements	Le rapport d'étude Le rapport d'évènement	
<b>Résultats attendus</b>	La réussite des opérations agricoles optimisée	existence d'une étude pédologique		
		Des journées d'information sur la recherche organisées		
		Des concours de l'innovation organisés		
<b>Cadre estimatif</b>				
<b>Activités</b>		<b>Moyens</b>	<b>Montant</b>	
<b>Investissement</b>				
Réalisation d'une étude pédologique de la commune		Humains, matériels et financiers		5 000 000
<b>Fonctionnement</b>				
Organiser des journées de vulgarisation des résultats de recherche et un concours de l'innovation tous les 02 ans		Humains, matériels et financiers		5 000 000
Imprévus 10%				1 000 000
<b>Total secteur</b>				<b>11 000 000</b>

**Secteur : Poste et télécommunication**

	Logique d'intervention	Indicateur objectivement vérifiable	Source de vérification	Supposition
<b>Objectif global</b>	<b>Améliorer l'environnement économique et culturel</b>	Taux de financement des activités productives par le budget communal Composition du budget communal (sources internes et externes)	Rapport de suivi-évaluation	Stabilité sociale Absence de crise écologique et économique majeure
		%d'investissement pour les projets initiés par les femmes et les jeunes	Banque des données de la commune	
<b>Objectif spécifique</b>	Permettre aux populations d'accéder aux réseaux téléphoniques ORANGE, MTN et CAMTEL et aux TIC	Antenne téléphonique	Visite du site	Opérationnalité d'un agent de développement dans la commune
<b>Résultats attendus</b>	Accès au réseau téléphonique et aux TIC facilité	La Commune couverte à 75% par le réseau téléphonique	Visite du site	
		Existence d'un centre multimédia	PV de réception	
<b>Activités</b>		<b>Cadre estimatif</b>		
		<b>Moyens</b>	<b>Montant</b>	
<b>investissement</b>				
Construire et équiper une télé centre		Humains, matériels et financiers		20 000 000
Construire une antenne téléphonique		Humains, matériels et financiers		100 000 000
<b>Fonctionnement</b>		Humains, matériels et financiers		
organisation des sessions de formation en TIC		Humains, matériels et financiers		5 000 000
Faire le plaidoyer auprès ORANGE et MTN		Humains, matériels et financiers		200 000
Imprévus 10%				12 520 000
<b>Total secteur</b>				<b>137 720 000</b>

**Secteur : Travail et sécurité sociales**

	Logique d'intervention	Indicateur objectivement vérifiable	Source de vérification	Supposition
<b>Objectif global</b>	<b>Améliorer l'environnement économique et culturel</b>	Taux de financement des activités productives par le budget communal Composition du budget communal (sources internes et externes)	Rapport de suivi-évaluation	Stabilité sociale Absence de crise écologique et économique majeure
		%d'investissement pour les projets initiés par les femmes et les jeunes	Banque des données de la commune	Opérationnalité d'un agent de développement dans la commune
<b>Objectif spécifique</b>	Permettre aux populations d'accéder à l'information sur la sécurité sociale	Contact avec des compagnies d'assurance	Copies de correspondance PV d'évènements	
<b>Résultats attendus</b>	Accès à l'information sur la couverture sociale facilitée	Journées d'informations sur les Assurances	Rapport d'exécution	
<b>Cadre estimatif</b>				
<b>Activités</b>		<b>Moyens</b>	<b>Montant</b>	
<b>Fonctionnement</b>				
Organiser une journée d'information sur les assurances et inviter les populations et les compagnies d'Assurance,		Humains, matériels et financiers	500 000	
Imprévus 10%			50 000	
<b>Total résultat secteur</b>			<b>550 000</b>	

**Secteur : Affaires sociales**

	Logique d'intervention	Indicateur objectivement vérifiable	Source de vérification	Supposition
<b>Objectif global</b>	Améliorer la gouvernance communale	Taux de financement des activités productives par le budget communal Composition du budget communal (sources internes et externes)	Rapport de suivi-évaluation	Stabilité sociale Absence de crise écologique et économique majeure
		%'investissement pour les projets initiés par les femmes et les jeunes	Banque des données de la commune	Opérationnalité d'un agent de développement dans la commune
<b>Objectif spécifique</b>	Améliorer la prise en charge des personnes vulnérables dans la Commune	Nombre de centres sociaux et de projets d'appui aux personnes vulnérables	Entretiens avec les intéressés Rapports du MINAS	
<b>Résultats attendus</b>	prise en charge des personnes vulnérable améliorée	existence d'un centre social	PV de réception	
<b>Activités</b>		<b>Cadre estimatif</b>		
		<b>Moyens</b>	<b>Montant</b>	
<b>investissement</b>		Humains, matériels et financiers		
Construction et équipement d'un centre social				40 000 000
<b>Fonctionnement</b>				
Distribution de tricycle, de cannes blanches, de béquilles, de chaussures orthopédiques, de lunettes aux handicapés		Humains, matériels et financiers		25 000 000
Distribution aux indigents d'aliments et vêtements		Humains, matériels et financiers		10 000 000
Subvention d'appui à l'insertion socio-économique des handicapés		Humains, matériels et financiers		10 000 000
Imprévus 10%				8 500 000
<b>Total du secteur</b>				<b>93 500 000</b>

**Secteur : Sport et Education physique**

	Logique d'intervention	Indicateur objectivement vérifiable	Source de vérification	Supposition
<b>Objectif global</b>	Améliorer l'accès aux services sociaux de base	Taux de financement des activités productives par le budget communal Composition du budget communal (sources internes et externes)	Rapport de suivi-évaluation	Stabilité sociale Absence de crise écologique et économique majeure
		%d'investissement pour les projets initiés par les femmes et les jeunes	Banque des données de la commune	Opérationnalité d'un agent de développement dans la commune
<b>Objectif spécifique</b>	Doter la commune d'infrastructures sportives	Nombre de d'aires de jeu	Visite de sites Entretien avec les sportifs Rapport délégation du MINSEP	Financement
<b>Résultats attendus</b>	La pratique du sport facilitée et vulgarisée	Existence de stades et d'aires de jeux	PV de réception	
		<b>Cadre estimatif</b>		
<b>Activités</b>		<b>Moyens</b>	<b>Montant</b>	
<b>Investissement</b>				
Aménagement des aires de jeux existants dans la commune		Humains, matériels et financiers		15 000 000
Construction d'un stade de football à Mebengadzama		Humains, matériels et financiers		5 000 000
Construction d'un stade de football à Mvomndoumba		Humains, matériels et financiers		5 000 000
Construction d'un terrain de football avec piste à Edzendouan		Humains, matériels et financiers		30 000 000
Construction d'un complexe multisport (handball, Basketball, volley-ball) à Edzendouan		Humains, matériels et financiers		25 000 000
Création d'infrastructure dans les Etablissements du MINSEC (CES Ndzana, CES Edzendouan, CETIC Edzendouan)		Humains, matériels et financiers		15 000 000
Imprévus 10%				9 500 000
<b>Total du secteur</b>				<b>104 500 000</b>

Secteur : Education de base

	Logique d'intervention	Indicateur objectivement vérifiable	Source de vérification	Supposition
<b>Objectif global</b>	<b>Améliorer l'accès aux services sociaux de base</b>	Taux de financement des activités par le budget communal Composition du budget communal (sources internes et externes)	Rapport de suivi-évaluation	Stabilité sociale Absence de crise écologique et économique majeure
<b>Objectif spécifique</b>	<b>Permettre aux jeunes en âge scolaire d'accéder à l'éducation de base</b>	Nombre d'infrastructures scolaires Nombre d'activités de renforcement des APE	PV de réception Rapports d'activités	Financement
<b>Résultat attendus</b>	Accès à l'éducation de base facilité	nombre de salles de classe achevées ou construites et équipées	PV de réception	
		nombre de bureaux acquis	PV de réception	
		nombre de logements d'enseignants construits	PV de réception	
		nombre de sessions de formation des APE	Rapports de formation	
		nombre d'enseignants recrutés		
		Plaidoyer auprès du MINEDUB	Copies de correspondances	
<b>Activités</b>	<b>Cadre estimatif</b>			
		<b>Moyens</b>	<b>Montant</b>	
<b>investissement</b>	Humains, matériels et financiers			
Achèvement de la maternelle d'Edzendouan	Humains, matériels et financiers		5 000 000	
Achèvement d'un bloc de 2 salles de classe à Mebengadzama	Humains, matériels et financiers		5 000 000	
Construction de 20 salles de classe	Humains, matériels et financiers		160 000 000	
Equipement 20 salles de classe	Humains, matériels et financiers		18 000 000	
Création de 08 écoles maternelles	Humains, matériels et financiers		160 000 000	
Achat de 20 bureaux de maîtres	Humains, matériels et financiers		2 500 000	

Construction 24 logements pour les enseignants	Humains, matériels et financiers	348 000 000
<b>Fonctionnement</b>		-
organisation des sessions de formation des APE	Humains, matériels et financiers	1 000 000
Paiement du salaire des enseignants communaux	Humains, matériels et financiers	120 000 000
imprévus 10%		81 950 000
<b>Total du secteur</b>		<b>901 450 000</b>



**Secteur : Enseignements secondaires**

	Logique d'intervention	Indicateur objectivement vérifiable	Source de vérification	Supposition
<b>Objectif global</b>	Améliorer l'accès aux services sociaux de base	Taux de financement des activités par le budget communal Composition du budget communal (sources internes et externes)	Rapport de suivi-évaluation	Stabilité sociale Absence de crise écologique et économique majeure
<b>Objectif spécifique</b>	Doter la commune d'infrastructures permettant aux jeunes d'accéder aux enseignements secondaires	Nombre d'infrastructures scolaires	PV de réception	
<b>Résultats attendus</b>	Accès aux enseignements secondaires facilité	nombre de salles de classe achevées ou construites et équipées	PV de réception	
		nombre de Blocs administratifs construits	PV de réception	
		un CES fonctionnel à Mvomndoumba	PV de réception	
		plaidoyer auprès du MINESEC		
<b>Activités</b>		<b>Cadre estimatif</b>		
		<b>Moyens</b>	<b>Montant</b>	
Construction de 10 salles de classe		Humains, matériels, financiers	90 000 000	
Equiper 10 salles de classe		Humains, matériels, financiers	10 250 000	
Construction de 03 bloc administratifs au CES de Ndzana et Edzandouan puis au CETIC d'Edzandouan		Humains, matériels, financiers	53 000 000	
Création d'un CES dans le ressort de Mvomndoumba Nkoayos		Humains, matériels, financiers	56 000 000	
Imprévus 10%			20 925 000	
<b>Total du secteur</b>			<b>230 175 000</b>	

**Secteur : Enseignement supérieur**

	Logique d'intervention	Indicateur objectivement vérifiable	Source de vérification	Supposition
<b>Objectif global</b>	<b>Améliorer l'accès aux services sociaux de base</b>	Taux de financement des activités productives par le budget communal Composition du budget communal (sources internes et externes)	Rapport de suivi-évaluation	Stabilité sociale Absence de crise écologique et économique majeure
<b>Objectif spécifique</b>	<b>Faciliter la prise en charge des étudiants</b>	Fichier des étudiants de la commune	Banque des données de la commune	
<b>Résultats attendus</b>	Prise en charge des étudiants améliorée	nombre d'étudiant effectuant des stages dans la Commune	Bordereau de paiement des stagiaires	Contractualisation avec le MINESUP
		Contrat avec le MINESUP	MINESUP	
<b>Activités</b>	Négociation et contractualisation avec le MINESUP	<b>Cadre estimatif</b>		
		<b>Moyens</b>	<b>Montant</b>	
<b>fonctionnement</b>				
Prise en charge de 100 étudiants en stage		Humains, matériels, financiers		10 000 000
Imprévus 10%				1 000 000
<b>Total du secteur</b>				<b>11 000 000</b>

**Secteur : Santé publique**

	Logique d'intervention	Indicateur objectivement vérifiable	Source de vérification	Supposition
<b>Objectif global</b>	Améliorer l'accès aux services sociaux de base	Taux de financement des activités productives par le budget communal Composition du budget communal (sources internes et externes)	Rapport de suivi-évaluation	Stabilité sociale Absence de crise écologique et économique majeure
<b>Objectif spécifique</b>	Doter la commune d'infrastructures et équipements sanitaires pour permettre aux populations d'accéder aux soins de santé	Nombre d'infrastructure et d'équipements	Banque des données de la commune Rapport du District de santé	
<b>Résultats attendus</b>	R.1. Couverture sanitaire améliorée	nombre de centres de santé construits et équipés	PV de réception	
	R.2. Des centres de santé mieux équipés	Nombre de lits disponibles		
	R.3. des médicaments disponibles dans les centres de santé	Plaidoyer auprès du MINSANTE		
	R.4.. Des comités de santé plus compétents.	N ombre de sessions de formations des COSA		
<b>Activités</b>	<b>Cadre estimatif</b>			
	<b>Moyens</b>	<b>Montant</b>		
<b>Investissement</b>				
<b>Activités relatives au résultat R.1.</b> Construction d'un Centre médical d'arrondissement (CMA) à EDZENDOUAN	Humains, matériels, financiers			35 000 000
Construction d'un centre Mère et Enfant à EDZENDOUAN	Humains, matériels, financiers			25 000 000
<b>Activités relatives au résultat R.2.</b> Construction de 03 centres de santé intégrés à Mvomndoumba, Nkoayos et Meka'a	Humains, matériels, financiers			45 000 000
Achat d'une ambulance	Humains, matériels, financiers			50 000 000
Equipement des centres de santé en lits et matelas	Humains, matériels, financiers			9 000 000
<b>Fonctionnement</b>				

<b>Activité relative au résultat R.3.</b> Dotation des centres de santés publics et privés en médicaments	Matériels, financiers	6 000 000
<b>Activité relative au résultat R.4.</b> organisation de 03 sessions de formation des COSA	Humains, matériels, financiers	2 700 000
Imprévus 10%		17 270 000
<b>Total du secteur</b>		<b>189 970 000</b>

**Secteur : Eau et Energie (EAU)**

	Logique d'intervention	Indicateur objectivement vérifiable	Source de vérification	Supposition
<b>Objectif global</b>	Améliorer l'accès aux services sociaux de base	Taux de financement des activités productives par le budget communal Composition du budget communal (sources internes et externes)	Rapport de suivi-évaluation	Stabilité sociale Absence de crise écologique et économique majeure
<b>Objectif spécifique</b>	Permettre aux populations d'accéder à l'eau potable et de mieux entretenir les ouvrages	Nombre d'ouvrages et de comités de l'eau	Banque des données de la commune	
<b>Résultats attendus</b>	Accès à l'eau potable facilité	nombre de forages et de puits réparés	PV de réception	
		nombre de forages et de puits construits	PV de réception	
		existence d'une adduction d'eau	PV de réception	
		des populations plus aptes à la gestion des points d'eau communautaires		
		plaidoyer auprès du MINEE	Copie des correspondances	
<b>Activités</b>		<b>Cadre estimatif</b>		
		<b>Moyens</b>	<b>Montant</b>	
Réparation des 10 points d'eau à Nkoayos, Mvomndoumba, Edzendumouan, afanessele (chefferie) eboInkok, ngomban, meka, mebengadzama Ndzana (centre de santé) nkoayos (école)		Humains, matériels, financiers		10 000 000
Réparation de 20 puits à motricité humaine en panne dans les 13 villages de la Commune		Humains, matériels, financiers		40 000 000
construction de 05 nouveaux forages		Humains, matériels, financiers		50 000 000
Construction de 49 nouveaux puits à motricité humaine dans les 13 villages de la commune		Humains, matériels, financiers		385 000 000
Construction d'une adduction d'eau (forage+château) au centre urbain d'Edzendumouan		Humains, matériels, financiers		120 000 000
<b>Fonctionnement</b>				
Formation de 50 comités de gestion des points d'eau		Humains, matériels, financiers		2 000 000
Imprévus 10%				60 700 000
<b>Total secteur</b>				<b>667 700 000</b>

<b>Secteur : Eau et Energie (ELECTRICITE)</b>				
	<b>Logique d'intervention</b>	<b>Indicateur objectivement vérifiable</b>	<b>Source de vérification</b>	<b>Supposition</b>
<b>Objectif global</b>	Améliorer l'accès aux services sociaux de base	Taux de financement des activités productives par le budget communal Composition du budget communal (sources internes et externes)	Rapport de suivi-évaluation	Stabilité sociale Absence de crise écologique et économique majeure
<b>Objectif spécifique</b>	Permettre aux populations d'accéder au réseau électrique	Nombre de kilomètres électrifiés	Banque des données de la commune	
<b>Résultats attendus</b>	Accès à l'électricité facilité	Nombre de villages électrifiés	PV de réception	
		Demandes de financement auprès des partenaires	FEICOM AER	
		Plaidoyer auprès du MINEE	MINEE, BIP	
<b>Activités</b>	<b>Cadre estimatif</b>			
	<b>Moyens</b>		<b>Montant</b>	
<b>Investissement</b>				
Ligne Carrefour Olinga-mongo-Edzendouan par eboInkok (15 km)	Humains, matériels, financiers		120 000 000	
Ligne Carrefour Olinga-mongo-Nkoayos par Mvomndoumba (27 km)	Humains, matériels, financiers		216 000 000	
ligne Edzendouan -Akondok (4km)	Humains, matériels, financiers		32 000 000	
ligne Edzendouan -Mebengadzama (15km)	Humains, matériels, financiers		120 000 000	
<b>Fonctionnement</b>				
formation de 13 comités de vigilance sur le réseau électrique	Humains, matériels, financiers		1 000 000	
imprévus 10%			48 900 000	
<b>Total du secteur</b>			<b>537 900 000</b>	

## Secteur : Travaux Publics

	Logique d'intervention	Indicateur objectivement vérifiable	Source de vérification	Supposition
<b>Objectif global</b>	Améliorer l'accès aux services sociaux de base	Taux de financement des activités productives par le budget communal Composition du budget communal (sources internes et externes)	Rapport de suivi-évaluation	Stabilité sociale Absence de crise écologique et économique majeure
<b>Objectif spécifique</b>	Doter la commune d'infrastructures routières pour permettre la circulation des personnes et des biens	Etudes de faisabilité disponibles	Banque des données de la commune	
<b>Résultats attendus</b>	Circulation des biens et des personnes améliorée	Nombre de kilomètres de pistes entretenus	PV de réception	
		Nombre de kilomètres de pistes créés	PV de réception	
		Nombre de ponts réparés ou construits	PV de réception	
		Plaidoyer auprès du MINTP	Copie des correspondances	
<b>Activités</b>		<b>Cadre estimatif</b>		
		<b>Moyens</b>	<b>Montant</b>	
<b>Investissement</b>				
Reprofilage Axe Carrefour Olinga Mongo - mvomndoumba-koayos -Meka- Mebengadzama avec bretelle mvomndoumba-Akondok- Edzandouan (40 km)		Humains, matériels, financiers		60 000 000
Reprofilage axe Ngomban Mvomndoumba sur 09 km		Humains, matériels, financiers		15 000 000
Reprofilage axe Akondok afentebini (04 km)		Humains, matériels, financiers		6 000 000
Reprofilage Axe Ndzana-Afanessele-limite Minkama (12 km)		Humains, matériels, financiers		18 000 000
Reprofilage Axe Ndzana-afanetoua (16 km)		Humains, matériels, financiers		30 000 000
Reprofilage Axe Edzandouan-Mebengadzama (12km)		Humains, matériels, financiers		18 000 000
Création en zone de savane : Axe Afaneselle-Afanmvié (08km)		Humains, matériels, financiers		25 000 000
Création en zone de forêt : Axe Meka-Loum (10km)		Humains, matériels, financiers		35 000 000
Construction de 04 ponts sur l'axe Edzandouan-Mebengadzama		Humains, matériels, financiers		120 000 000
<b>Fonctionnement</b>				
Formation de 20 Comités de route imprévus 10%		Humains, matériels, financiers		2 000 000
				32 900 000
<b>Total du secteur</b>				<b>361 900 000</b>

**Secteur : Communication**

	Logique d'intervention	Indicateur objectivement vérifiable	Source de vérification	Supposition
<b>Objectif global</b>	Améliorer l'accès aux services sociaux de base	Taux de financement des activités productives par le budget communal Composition du budget communal (sources internes et externes)	Rapport de suivi-évaluation	Stabilité sociale Absence de crise écologique et économique majeure
<b>Objectif spécifique</b>	Permettre aux populations d'accéder aux informations communales	Disponibilité d'un média local	Banque des données de la commune	
<b>Résultats attendus</b>	Les informations de la Mairie parviennent mieux à la population et aux partenaires	Existence d'un journal ou d'une radio communautaire	Visite de la radio Entretien avec les auditeurs	
<b>Activités</b>		<b>Cadre estimatif</b>		
		<b>Moyens</b>	<b>Coût</b>	
<b>Investissement</b>				
Construction et équipement d'une Station radio-communautaire		Humains, matériels et financiers		30 000 000
<b>Fonctionnement</b>				
Produire et diffuser des rapports semestriels d'activité		Humains, matériels et financiers		3 000 000
Créer un site internet		Humains, matériels et financiers		2 000 000
Salaire des animateurs radio		Humains, matériels et financiers		3 000 000
Imprévus 10%				3 800 000
<b>Total résultat secteur</b>				<b>41 800 000</b>



**Secteur : Administration territoriale et décentralisation**

	Logique d'intervention	Indicateur objectivement vérifiable	Source de vérification	Supposition
<b>Objectif global</b>	<b>Améliorer la gouvernance communale</b>	Taux de financement des activités productives par le budget communal Composition du budget communal (sources internes et externes)	Rapport de suivi-évaluation	Stabilité sociale Absence de crise écologique et économique majeure
<b>Objectif spécifique</b>	Permettre aux populations d'effectuer le suivi-évaluation des projets	% d'investissement pour les projets initiés par les femmes et les jeunes	Banque des données de la commune	Opérationnalité d'un agent de développement dans la commune
<b>Résultats attendus</b>	Synergies entre Chefs de village et Conseillers municipaux renforcées	Nombre d'ateliers de formations organisés	Rapport d'atelier	
<b>Activités</b>		<b>Cadre estimatif</b>		
		<b>Moyens</b>	<b>Montant</b>	
<b>Fonctionnement</b>				
Organisation de 02 ateliers sur l'élaboration et le suivi-évaluation participatif des projets		Humains, matériels et financiers		1 000 000
Imprévus 10%				100 000
<b>Total du secteur</b>				<b>1 100 000</b>

**Secteur : Institution communale**

	<b>Logique d'intervention</b>	<b>Indicateur objectivement vérifiable</b>	<b>Source de vérification</b>	<b>supposition</b>
<b>Objectif global</b>	améliorer la gouvernance communale	Taux de financement des activités productives par le budget communal composition du budget communal (sources internes et externes)	rapport de suivi-évaluation	stabilité sociale absence de crise écologique et économique majeure
<b>Objectif spécifique</b>	Permettre à la commune de générer des revenus et de remplir ses missions de service public	Volume des recettes communales	Compte administratif	Opérationnalité d'un agent financier dans la commune
<b>Résultats attendus</b>	Institution municipale capable de rendre service aux populations et de générer des revenus	Un inventaire de base et des sommiers de biens communaux dispibles		
		Existence d'un coffre-fort		
		Existence d'un logement de fonction du maire		
		Existence d'une cité municipale		
		Existence d'un camion benne		
		Bordereau de livraison de 06 bureaux, 18 chaises et 02 ordinateurs		
		Existence d'une briqueterie opérationnelle		
		Existence d'une cacaoyère de 10 ha		
		Existence d'une fourrière municipale		
		Existence de latrines dans les écoles/collèges et les marchés		
		Correspondances avec les partenaires		
		PV des rencontres d'information et de concertation locale sur le PCD		

Activités	Cadre estimatif	
	Moyens	Montant
<b>Investissement</b>		
Acheter un coffre-fort	humains, matériel et financiers	1 000 000
Construire et équiper un logement de fonction du maire	humains, matériel et financiers	20 000 000
Construire une cité municipale	humains, matériel et financiers	100 000 000
Acheter un camion benne	humains, matériel et financiers	100 000 000
Acheter 06 bureaux, 18 chaises et 02 ordinateurs	humains, matériel et financiers	3 000 000
Construire une briqueterie	humains, matériel et financiers	10 000 000
Créer une cacaoyère de 10 ha	humains, matériel et financiers	10 000 000
Construire une fourrière municipale	humains, matériel et financiers	5 000 000
Construire des latrines dans les écoles/collèges et les marchés	humains, matériel et financiers	90 000 000
<b>Fonctionnement</b>		
Rechercher des partenaires	humains, matériel et financiers	5 000 000
Organiser des journées de concertation sur le PCD	humains, matériel et financiers	1 000 000
imprévus 10%		34 500 000
<b>total du secteur</b>		<b>379 500 000</b>

**Secteur : Economie locale**

	<b>Logique d'intervention</b>	<b>Indicateur objectivement vérifiable</b>	<b>Source de vérification</b>	<b>Supposition</b>
<b>Objectif global</b>	Améliorer l'environnement économique et culturel	Taux de financement des activités productives par le budget communal Composition du budget communal (sources internes et externes)	Rapport de suivi-évaluation	Stabilité sociale Absence de crise écologique et économique majeure
<b>Objectif spécifique</b>	Permettre à la commune de maîtriser son potentiel économique et de promouvoir des activités génératrices de revenus	%d'investissement pour les projets initiés par les femmes et les jeunes	Banque des données de la commune	Opérationnalité d'un agent de développement dans la commune
<b>Résultat attendus</b>	R.1. une étude sur le potentiel économique local réalisée			
	R.2. Activité Génératrices de Revenus (AGR) renforcées			
	R.3. Des plates-formes d'opérateurs économiques structurées			
	R.4. des marchés organisés			
		<b>Cadre estimatif</b>		
<b>Activités</b>		<b>Moyens</b>	<b>Montant</b>	
<b>Activité relative au résultat R.1</b> Commander une étude sur le potentiel économique local				
<b>Activité relative au résultat R.2</b> Organiser, former et financer les producteurs				
<b>Activité relative au résultat R.3</b> Structurer des plate-formes d'opérateurs économiques				
<b>Activité relative au résultat R.4</b> Organiser les marchés				
<b>TOTAL GENERAL</b>			<b>4 875 836 000</b>	

**Quatre milliards huit cent soixante quinze millions six cent trente six mille francs CFA.**

#### 4.4. Coût estimatif du PCD d'Edzandouan

Le coût estimatif du PCD est de **4 875 836 000** (**Quatre milliards huit cent soixante quinze millions huit cent trente six mille francs CFA**).

Pour réunir ce montant, la Commune compte sur elle-même, sur le FEICOM, sur le BIP et sur les Partenaires au Développement.

#### 4.5. Esquisse du Plan d'utilisation et de gestion des terres

Unité de paysage	Caractéristiques	Utilisation actuelle	Potentialités	Contraintes /Problèmes	Accès et contrôle
Savane	Herbes et petits arbustes	Champs vivriers	Possibilités d'extension des parcelles	Financement pour les extensions	Domaine national
Forêt	Forêt secondaire et jeune	Création des cacaoyères, arbres fruitiers, exploitation du <b><i>Ricinodendron heudelotii</i></b> (Ezezang),	Exploitation des PFNL	Manque de formation en technique d'exploitation des ressources forestières	Domaine national
Rocher	Massif de granit à 5 km du village	Néant	écotourisme	Pas de voie d'accès	Domaine public
Sable	Sable fin	Construction des maisons	Carrières de sable	Pas de voie d'accès	Domaine public
Marécage	Sols hydro morphes, raphia,	En saison sèche réalisation des cultures maraîchères	Pisciculture, construction des barrages de rétention d'eau	Manque de formations et de moyens financiers	Domaine public
Cacaoyères	Cacaoyères	Commercialisation des fèves	Peut contribuer au développement économique du village	Pourriture brune, capsides	Accès limité. Nécessite l'autorisation du propriétaire

**Carte de la situation actuelle**

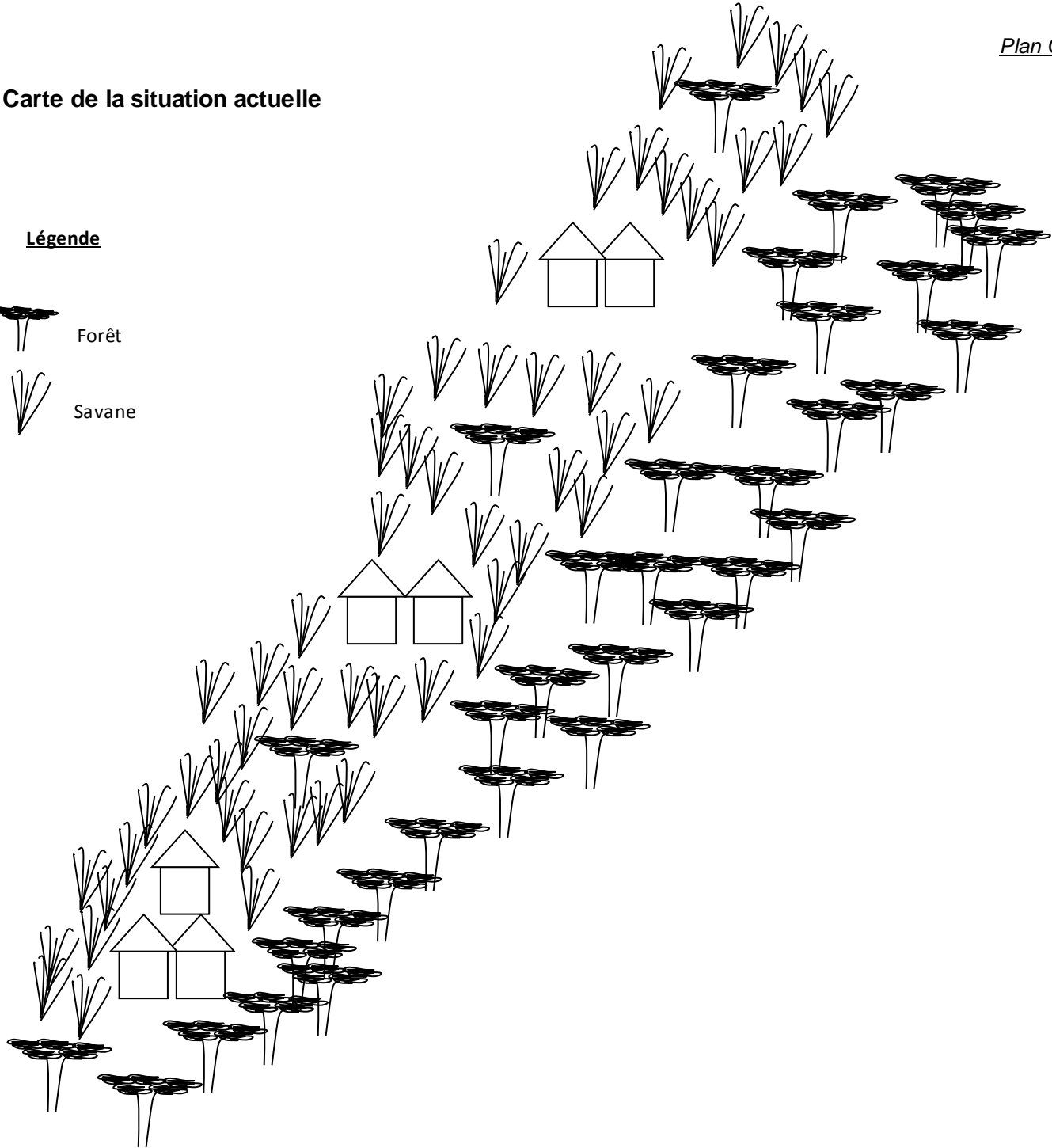
**Légende**



Forêt





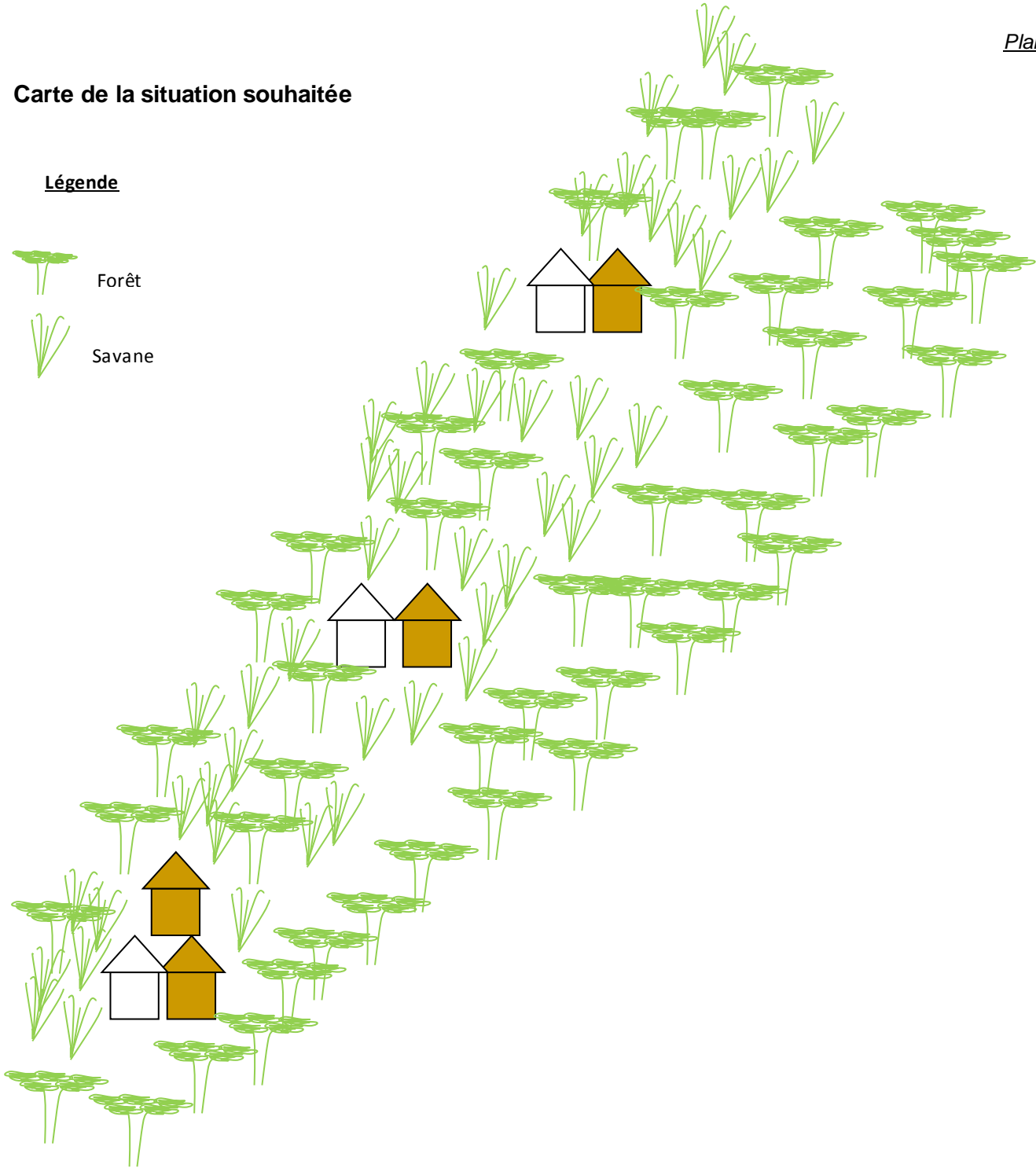
Savane



**Carte de la situation souhaitée**

**Légende**

-  Forêt
-  Savane



## 5. PROGRAMMATION

### 5.1. CADRE DE DEPENSES A MOYEN TERME (CDMT) (en milliers de fca)

Secteur	Activité/Projet	Indicateurs	Ressources financières				Période			Remarques
			Part commune	Autres contributions		Total	A1	A2	A3	
				Partenaire	montant					
<b>Agriculture</b>	Construire 05 magasins de stockage	Des magasins fonctionnels		BIP et Autres		50 000		x	x	Bonne promotion du PCD par l'exécutif communal  Intensifier les relations de travail avec la préfecture et les sectoriels  Créer et intensifier les relations avec les centres de coopération à l'échelle nationale et internationale
	Construire une Délégation d'Agriculture d'Arrondissement	DAA fonctionnelle		BIP et Autres		25 000		x	x	
	Acheter deux tracteurs avec accessoires pour les prestations agricoles	Tracteurs disponibles et opérationnels		BIP et Autres		60 000		x	x	
	Créer des postes agricoles.	Des postes agricoles fonctionnels		BIP et Autres		45 000		x	x	
	Création et réhabilitation de pistes agricoles	Des dessertes agricoles fonctionnelles		BIP et Autres		100 000		x	x	
<b>Élevage ; pêche et industrie animales</b>	Construire un centre zootechnique	Un centre zootechnique fonctionnel		BIP et Autres		21 000		x	x	
	Construction d'infrastructures d'élevage à usage communautaire	Des infrastructures disponibles		BIP et Autres		10 000		x	x	
	Construction d'un abattoir	Un abattoir opérationnel		BIP et Autres		15 000		x	x	
<b>Travaux Publics</b>	Réhabiliter les pistes carrefour Olinga Mongo-Mebengandzama avec bretelle Mvomndoumba-	Documents de projet Pistes fonctionnelles	5 800	PNDP	52 200	58 000	x	x		



Secteur	Activité/Projet	Indicateurs	Ressources financières			Période			Remarques	
			Part commune	Autres contributions		Total	A1	A2		A3
				Partenaire	montant					
	Akondok-Edzendouan(40 km)									
	Réhabiliter axe Ngomban-Mvomndoumba(09km)	Piste fonctionnelle		BIP et Autres		15 000		x	x	
	Réhabiliter axe Akondok-Afanatebini (04 km)	Piste fonctionnelle		BIP et Autres		6 000		x	x	
	Réhabiliter axe Ndzana-Afanessele-limite Minkama (12 km)	Piste fonctionnelle		BIP et Autres		18 000		x	x	
	Réhabiliter axe Ndzana-Afanetoua (16 km)	Piste fonctionnelle		BIP et Autres		30 000		x	x	
	Réhabiliter axe Edzendouan-Mebengadzama (12 km)	Pistes fonctionnelles		BIP et Autres		18 000		x	x	
	Réhabiliter axe Afanvié-Afanessele	Piste fonctionnelle		BIP et Autres		25 000		x	x	
	Ouvrir axe Meka-Loum	Piste fonctionnelle		BIP et Autres		35 000		x	x	
	Construire 04 ponts sur l'axe Edzendouan-Mebengadzama	Piste fonctionnelle		BIP et Autres		120 000		x	x	
Développement Urbain et Habitat	Délimiter le périmètre urbain	PV de délimitation du périmètre urbain	50		-	50	x			
	Réaliser les études pour la voirie urbaine	Etudes disponibles		BIP et Autres		3 000		x		
	Réaliser la voirie urbaine	Routes fonctionnelles		BIP et Autres		20 000		x	x	
	Réaliser le plan sommaire d'urbanisme	Plan sommaire d'urbanisme (PSU) disponible		BIP et Autres		20 000		x	x	

Secteur	Activité/Projet	Indicateurs	Ressources financières				Période			Remarques
			Part commune	Autres contributions		Total	A1	A2	A3	
				Partenaire	montant					
Domaines et affaires foncières	Constituer des réserves foncières	Réserves foncières disponibles DUP		BIP et Autres		50 000	x	x	x	
	Créer un lotissement communal	Un lotissement communal disponible		BIP et Autres		10 000		x	x	
	Réaliser un plan cadastral	Un plan cadastral disponible		BIP et Autres		10 000		x	x	
Administration territoriale, décentralisation et maintien de l'ordre										
Education de Base	Achever la maternelle d'Edzandouan	Salles de classe fonctionnelles		BIP et Autres		5 000		x		
	Achever un bloc de 02 salles de classe à Mebenganzama	Salles de classe fonctionnelles		BIP et Autres		5 000		x		
	Construire 20 salles de classe	Nombre de salles de classe construites		BIP et Autres		160 000		x	x	
	Equiper 20 salles de classe	Nombre de salles équipées		BIP et Autres		18 000		x	x	
	Acheter 20 bureaux des maîtres	Nombres de bureaux acquis		BIP et Autres		2 500		x	x	
	Créer 08 écoles maternelles	Nombre d'écoles maternelles créées et construites		BIP et Autres		160 000		x	x	
	Construire 24 logements d'enseignants	Nombre de logements		BIP et Autres		348 000		x	x	

Secteur	Activité/Projet	Indicateurs	Ressources financières			Période			Remarques	
			Part commune	Autres contributions		Total	A1	A2		A3
				Partenaire	montant					
		construits et fonctionnels								
Enseignement Secondaire	Construire 10 salles de classe	Nombre de salles de classe construites		BIP et Autres		90 000		x	x	
	Equiper 10 salles de classe	Nombre de salles de classe équipées		BIP et Autres		10 250		x	x	
	Construire 03 blocs administratifs aux CES de Ndzana et Edzandouan et au CETIC d'Edzandouan	Blocs administratifs construits et fonctionnels		BIP et Autres		53 000		x	x	
	Créer un CES dans le ressort de Mvomndoumba-Nkoayos	CES créé et construit		BIP et Autres		56 000		x	x	
Enseignement supérieur										
Recherche scientifique et innovation										
Industrie, Mines et Développement Technologique	Réaliser une étude sur les carrières de sable et de pierres Créer les carrières de sable	Les carrières de sable et pierres sont localisées et leur potentiel estimé Carrières de sable en exploitation		BIP et Autres		10 000		x	x	
	Construire un centre médical d'arrondissement(CMA) à Edzandouan	Un centre médical d'arrondissement construit et fonctionnel		BIP et Autres		35 000		x	x	

Secteur	Activité/Projet	Indicateurs	Ressources financières			Période			Remarques	
			Part commune	Autres contributions		Total	A1	A2		A3
				Partenaire	montant					
Santé publique	Construire une PMI à Edzendouan	PMI construite et fonctionnelle		BIP et Autres		25 000		x	x	
	Construire 03 centres de santé intégrés à Mvomndoumba, Nkoayos et Meka'a	Nombre de centres de santé construits		BIP et Autres		45 000		x	x	
	Acheter une ambulance	Une ambulance disponible au CMA		BIP et Autres		50 000		x	x	
	Equiper les 03 centres de santé en lits et matelas	Centres de santé équipés et opérationnels		BIP et Autres		9 000		x	x	
	Approvisionner les centres de santé en médicaments	Médicaments disponibles		BIP et Autres		6 000		x	x	
	Réparer cinq (05) puits à motricité manuelle	Nombre de puits réparés et fonctionnels	500	PNDP	9 500	10 000	x			
BIP FEICOM PNDP Autres	Réparer quinze (15) puits à motricité manuelle	Nombre de puits réparés et fonctionnels		BIP et Autres		30 000	x	x		
	Construire 05 forages	Nombre de forages construits et fonctionnels		BIP FEICOM et Autres		50 000		x	x	
	Construire une adduction d'eau (Forage + château)	Adduction d'eau construite et fonctionnelle		BIP et Autres		120 000		x	x	

Secteur	Activité/Projet	Indicateurs	Ressources financières			Période			Remarques	
			Part commune	Autres contributions		Total	A1	A2		A3
				Partenaire	montant					
	Réparer les forages de Nkoayos (01) et Edzendouan (02)	Nombre de forages réparés et fonctionnels		BIP et Autres		3 000	x	x		
	Construire quarante neuf (49) puits à motricité manuelle	Nombre de puits construits et fonctionnels		BIP et Autres		378 000		x	x	
	Construire deux (02) puits à motricité manuelle	Nombre de puits construits et fonctionnels	700	PNDP	13 300	14 000	x			
	Construire une ligne électrique Minkama-Ndzana	Villages Afanessele-Ndzana électrifiés	17 100	FEICOM	153 900	171 000	x	x		
	Construire 01 ligne électrique Carrefour Olinga mongo-Edzendouan par Ebolnkok (15 km),	Villages concernés électrifiés		BIP et Autres		120 000		x	x	
	Construire 01 ligne électrique Carrefour Olinga mongo-Nkoayos par Mvomndoumba (27 km),	Villages concernés électrifiés		BIP et Autres		216 000		x	x	
	Construire 01 ligne électrique Edzendouan-Akondok (4 km)	Villages concernés électrifiés		BIP et Autres		32 000		x	x	

Secteur	Activité/Projet	Indicateurs	Ressources financières				Période			Remarques
			Part commune	Autres contributions		Total	A1	A2	A3	
				Partenaire	montant					
	Construire 01 ligne électrique Edzendouan-Mebengandzama (15 km)	Villages concernés électrifiés		BIP et Autres		120 000		x	x	
Tourisme	Construire un foyer municipal	01 Foyer municipal fonctionnel	3 750	PNDP	21 250	25 000	x	x		
	Recenser et aménager des sites touristiques	Sites touristiques identifiés et aménagés		BIP et Autres		5 000		x	x	
Commerce	Réhabiliter les hangars et les boutiques du marché urbain à Edzendouan	01 marché urbain fonctionnel	450	Opérateurs économiques Autres	2 550	3 000		x	x	
	Construire un marché urbain moderne à Edzendouan	Un marché urbain moderne fonctionnel		BIP et Autres		20 000		x	x	
	Créer et organiser un marché périodique à Ndzana	Un marché périodique fonctionnel à Ndzana	150	Opérateurs économiques Autres	850	1 000		x	x	
	Construire 02 hangars de marché à Mebengandzama et Mvomndoumba	02 marchés périodiques fonctionnels		BIP et Autres		6 000		x	x	
Petites et moyennes entreprises, Economie sociale et Artisanat	Créer et construire des centres de transformation agro-alimentaires	Des centres de transformation agro-alimentaires fonctionnels		BIP et Autres		50 000		x	x	
Emploi et formation professionnelle	Construire un centre de formation professionnelle	01 centre de formation fonctionnel		BIP et Autres		25 000		x	x	
	Equiper le centre de formation professionnelle	Centre de formation		BIP et		2 000		x	x	

Secteur	Activité/Projet	Indicateurs	Ressources financières			Période			Remarques	
			Part commune	Autres contributions		Total	A1	A2		A3
				Partenaire	montant					
		professionnelle équipé		Autres						
<b>Promotion de la femme et de la famille</b>	Construire un centre de promotion de la femme et de la famille	01 centre de promotion de la femme et de la famille opérationnel		BIP et Autres		25 000		x	x	
	Equiper le centre de promotion de la femme et de la famille	Un centre équipé		BIP et Autres		5 000		x	x	
<b>Affaires sociales</b>	Construire un centre social	Un centre social fonctionnel		BIP et Autres		40 000		x	x	
<b>Culture</b>	Construire un centre culturel avec bibliothèque	Un centre culturel avec bibliothèque opérationnel		BIP et Autres		15 000		x	x	
	Aménager des sites culturels dans 04 villages	04 Sites culturels aménagés		BIP et Autres		6 000		x	x	
<b>Travail et sécurité sociale</b>										
<b>Jeunesse</b>	Construire un centre multifonctionnel de promotion des jeunes	Un centre multifonctionnel de promotion des jeunes opérationnel		BIP et Autres		30 000		x	x	
<b>Sports et éducation</b>	Aménager 04 aires de jeux existants	Nombre d'aires de jeux aménagés et fonctionnels		BIP et Autres		15 000		x	x	
	Construire un complexe multisport (handball, basket, volley-ball)	Un complexe multi sportif fonctionnel		BIP et Autres		25 000		x	x	

Secteur	Activité/Projet	Indicateurs	Ressources financières			Période			Remarques	
			Part commune	Autres contributions		Total	A1	A2		A3
				Partenaire	montant					
physique										
	Créer des infrastructures dans les Etablissements du MINESEC(CES Ndzana et Edzendouan,CETIC Edzendouan)	Nombre d'infrastructures sportives créées et fonctionnelles		BIP et Autres		15 000		x	x	
	Construire un terrain de football avec piste à Edzendouan	Un terrain de football avec piste construit et fonctionnel		BIP Autres	27 000	30 000		x	x	
	Construire un stade de football à Mebenganzama	Un stade de football construit et fonctionnel à Mebenganzama	500	BIP et Autres		5 000		x	x	
	Construire un stade de football à Mvomndoumba	Un stade de football construit et fonctionnel à Mvomndoumba		BIP et Autres		5 000		x	x	
Forêts et faune	Créer une pépinière d'arbres	Pépinière opérationnelle		BIP et Autres		5 000		x	x	
Environnement et protection de la nature	Créer un parc botanique d'éducation à la biodiversité	Un jardin botanique opérationnel		BIP et Autres		5 000		x	x	
	Créer des espaces verts	Des espaces verts disponibles		BIP et Autres		20 000		x	x	
	Créer des unités de compostage	Des unités de compostage opérationnel		BIP et Autres		5 000		x	x	
	Réaliser des études d'impacts	Dossiers d'études disponibles		BIP et		100 000		x	x	



Secteur	Activité/Projet	Indicateurs	Ressources financières			Période			Remarques	
			Part commune	Autres contributions		Total	A1	A2		A3
				Partenaire	montant					
	environnementaux des projets			Autres						
<b>Communication</b>	Créer et construire une radio communautaire	Une radio communautaire fonctionnelle		BIP et Autres		25 000		x	x	
<b>Postes et télécommunication</b>	Construire une antenne téléphonique	Territoire de la Commune couvert par les réseaux MTN et Orange		Orange MTN CAMTEL		100 000		x		
	Créer et construire un télé centre	Un télé centre opérationnel		BIP et Autres		20 000		x	x	
<b>Transports</b>	Acheter un pluviomètre	Un pluviomètre acquis		BIP et Autres		500		x		
	Créer et construire une gare routière	Existence d'une gare routière		BIP et Autres		10 000		x	x	
<b>Institution communale</b>	Achat de deux(02) motos de service aux agents	Deux motos achetées	100	PNDP	900	1 000	x			
	Acheter un coffre-fort	Un coffre-fort disponible		BIP et Autres		1 000		x		
	Acheter un camion Benne	Matériel roulant disponible		BIP et Autres		100 000		x	x	
	Acheter 06 bureaux, 18 chaises de bureaux et 02 ordinateurs	Matériel et mobilier de bureau disponible		BIP et Autres		3 000		x		
	Construire une briqueterie	Une briqueterie opérationnelle		BIP et Autres		10 000		x	x	
	Construire une cité municipale	20 logements communaux construits		BIP et Autres		100 000		x	x	

Secteur	Activité/Projet	Indicateurs	Ressources financières			Période			Remarques	
			Part commune	Autres contributions		Total	A1	A2		A3
				Partenaire	montant					
	Construire des latrines dans les écoles/collèges et les marchés	30 latrines construites		BIP et Autres		90 000		x	x	
	Créer une cacaoyère de 10 ha	10 ha de cacaoyers plantés		BIP et Autres		10 000		x		
	Construire une fourrière municipale	Existence d'une fourrière municipale		BIP et Autres		5 000		x	x	
	<b>Total</b>					<b>3 991 300</b>				

**Le CDMT sur 03 ans est arrêté à la somme de 3 991 000 000 (trois milliards neuf cents quatre vingt onze millions de Francs CFA.**

### 5.1.1. Cadre sommaire de gestion environnementale du cdmt

Le cadre sommaire de gestion environnementale du programme d'investissement triennal ou CDMT de la Commune d'EDZENDOUAN, comprend deux parties :

- Les principaux impacts potentiels et les mesures envisageables ;
- Le plan de gestion environnementale et sociale.

### 5.1.2. Principaux impacts potentiels et mesures envisageables

Type de microprojets contenus dans le programme triennal	Impacts environnementaux positifs possibles	Impacts environnementaux négatifs possibles (risques environnementaux)	Mesures environnementales d'optimisation	Mesures environnementales d'atténuation
<b>Microprojets de construction des infrastructures communautaires de base :</b> - Construction des salles de classe ; - Construction des magasins de stockage ; - Construction de latrines ; - Construction de logements pour les enseignants ; - Construction du centre multifonctionnel de promotion des jeunes - Construction du centre social - Construction du foyer municipal - Construction d'une maison de la culture - Construction du Centre Médical d'arrondissement (CMA) - Construction de Centre de santé - Construction du Centre Mère et enfant - Construction du Centre Zootechnique - Construction d'une cité municipale - Construction du centre de formation aux arts et métiers - Construction d'un complexe sportif	- Consolidation des systèmes de gouvernance locale à travers l'évaluation environnementale participative ainsi que l'utilisation du formulaire d'examen environnemental en impliquant la consultation du public	- Risques d'érosion des sols ; - Risques de pertes d'espèces ligneuses ; - Risques de pollution (atmosphérique par la poussière, contamination du sol, de la nappe phréatique par les huiles de vidange)	- Sensibilisation du public et Implication lors du remplissage du formulaire d'examen environnemental ; - Mise en place de comités de gestion	- Bon choix du site ; - Engazonnement des pentes perturbées ; - Replantation des arbres ; - Remise en état des zones d'emprunt ; - Création des divergents

<ul style="list-style-type: none"> <li>- Construction de la radio communautaire</li> </ul>				
<p><b>Microprojets hydrauliques :</b></p> <ul style="list-style-type: none"> <li>- Construction des puits modernes ;</li> <li>- Construction de forages</li> </ul>	<ul style="list-style-type: none"> <li>- Consolidation des systèmes de gouvernance locale à travers l'évaluation environnementale participative ainsi que l'utilisation du formulaire d'examen environnemental en impliquant la consultation du public</li> <li>- Diminution de la pression</li> </ul>	<ul style="list-style-type: none"> <li>- Risques d'érosion des sols ;</li> <li>- Risques de pertes d'espèces ligneuses ;</li> <li>- Risques de pollution (atmosphérique par la poussière, contamination du sol, de la nappe phréatique par les huiles de vidange)</li> <li>- Risques d'envasement et de stagnation des eaux</li> </ul>	<ul style="list-style-type: none"> <li>- Sensibilisation du public et Implication lors du remplissage du formulaire d'examen environnemental ;</li> <li>- Mise en place de comités de gestion</li> </ul>	<ul style="list-style-type: none"> <li>- Bon choix du site ;</li> <li>- Engazonnement des pentes perturbées ;</li> <li>- Replantation des arbres ;</li> <li>- Remise en état des zones d'emprunt ;</li> <li>- Création des divergents ;</li> <li>- Contre l'envasement : éliminer les eaux sales à travers la construction des rigoles</li> </ul>
<p><b>Microprojets structurants :</b></p> <ul style="list-style-type: none"> <li>- Reprofilage des pistes rurales ;</li> <li>- Construction des ponts ;</li> <li>- Construction du réseau électrique</li> </ul>	<ul style="list-style-type: none"> <li>- Consolidation des systèmes de gouvernance locale à travers l'évaluation environnementale participative ainsi que l'utilisation du formulaire d'examen environnemental en impliquant la consultation du public</li> </ul>	<ul style="list-style-type: none"> <li>- Risques d'incendie ;</li> <li>- Risques d'érosion des sols ;</li> <li>- Risques de pertes d'espèces ligneuses ;</li> <li>- Risques de pollution (atmosphérique par la poussière, contamination du sol, de la nappe phréatique par les huiles de vidange)</li> <li>- Risques de braconnage ;</li> <li>- Risques d'embourbements</li> </ul>	<ul style="list-style-type: none"> <li>- Sensibilisation du public et Implication lors du remplissage du formulaire d'examen environnemental ;</li> <li>- Mise en place de comités de gestion</li> </ul>	<ul style="list-style-type: none"> <li>- Engazonnement des pentes perturbées ;</li> <li>- Replantation des arbres ;</li> <li>- Remise en état des zones d'emprunt ;</li> <li>- Création des divergents ;</li> <li>- Contre l'envasement : éliminer les eaux sales à travers la construction des rigoles</li> <li>- Interdiction des feux de brousse ;</li> <li>- Installation des pare feux ;</li> <li>- Sensibilisation des populations à la lutte contre le braconnage ;</li> <li>- Installation des barrières de pluies</li> </ul>

<p><b>Microprojets de gestion des ressources naturelles :</b></p> <ul style="list-style-type: none"> <li>- Création de parcs botaniques</li> <li>- Création d'une briqueterie</li> <li>- Création d'unités de compostage</li> <li>- Création de décharges publiques</li> <li>- Exploitation des carrières de sable,</li> </ul>	<ul style="list-style-type: none"> <li>- Consolidation des systèmes de gouvernance locale à travers l'évaluation environnementale participative ainsi que l'utilisation du formulaire d'examen environnemental en impliquant la consultation du public</li> <li>- Conservation de la biodiversité ;</li> <li>- Diminution de la pression sur les ressources</li> </ul>	<ul style="list-style-type: none"> <li>- Risques d'érosion des sols ;</li> <li>- Risques de pertes d'espèces ligneuses ;</li> <li>- Risques de pollution (atmosphérique par la poussière, contamination du sol, de la nappe phréatique par les huiles de vidange) ;</li> <li>- Risques d'incendie</li> </ul>	<ul style="list-style-type: none"> <li>- Education environnementale des populations ;</li> </ul>	<ul style="list-style-type: none"> <li>- Elaboration de plan simples de gestion des ressources naturelles communautaires ou communales ;</li> <li>- Installation des pare-feu</li> </ul>
--	--	--	--	--

### 5.1.3. Mesure d'optimisation et d'atténuation envisageables

Type de microprojets contenus dans le programme triennal	Impacts sociaux possibles (positifs)	Impacts sociaux négatifs possibles (risques sociaux)	Mesures sociales d'optimisation	Mesures sociales d'atténuation
<p><b>Microprojets de construction des infrastructures communautaires de base :</b></p> <ul style="list-style-type: none"> <li>- Construction des salles de classe ;</li> <li>- Construction des magasins de stockage ;</li> <li>- Construction de latrines ;</li> <li>- Construction de logements pour les enseignants ;</li> <li>- Construction du centre multifonctionnel de promotion des jeunes</li> <li>- Construction du centre social</li> <li>- Construction du foyer municipal</li> <li>- Construction d'une maison de la culture</li> <li>- Construction du Centre Médical</li> </ul>	<ul style="list-style-type: none"> <li>- Renforcement de la dynamique des populations à travers la mobilisation des fonds de contrepartie ;</li> <li>- Amélioration de la gouvernance locale ;</li> <li>- Amélioration des revenus des populations locales (main d'œuvre)</li> </ul> <hr/> <ul style="list-style-type: none"> <li>- Facilitation de l'accès aux soins ;</li> <li>- Amélioration des conditions de fréquentation ;</li> <li>- Amélioration des conditions</li> </ul>	<ul style="list-style-type: none"> <li>- Risques de déplacement involontaire et de réinstallation des populations avec perte d'actifs ;</li> <li>- Risques de conflits sur le choix du site</li> <li>- Risques d'insécurité pour les personnes et les biens ;</li> <li>- Risques de conflits au sein des bénéficiaires du micro projet ;</li> <li>- Risques de marginalisation des populations vulnérables</li> </ul>	<ul style="list-style-type: none"> <li>- Participation et sensibilisation des populations ;</li> <li>- Sensibiliser les communautés ;</li> <li>- Mettre en place les Comités de gestion ;</li> </ul>	<ul style="list-style-type: none"> <li>- Activer le plan de recasement (indemnisation des populations déplacées à juste prix) ;</li> <li>- Obtention d'acte de donation volontaire légalisé du propriétaire du site ;</li> <li>- Contre l'insécurité : nettoyage et cantonnement des ouvrages ;</li> <li>- Mise en place de sous-comité</li> </ul>

<p>d'arrondissement (CMA)</p> <ul style="list-style-type: none"> <li>- Construction de Centre de santé</li> <li>- Construction du Centre Mère et enfant</li> <li>- Construction du Centre Zootechnique</li> <li>- Construction d'une cité municipale</li> <li>- Construction du centre de formation aux arts et métiers</li> <li>- Construction d'un complexe sportif</li> <li>- Construction de la radio communautaire</li> </ul>	<p>de vie des enseignants ;</p> <ul style="list-style-type: none"> <li>- Facilitation et amélioration des activités sportives ;</li> <li>- Amélioration des conditions de vie des populations</li> <li>- Facilitation de l'accès à la formation professionnelle</li> <li>- Développement des activités culturelles et des mouvements associatifs ;</li> </ul>			<p>de vigilance</p> <ul style="list-style-type: none"> <li>- Construction des clôtures autour des ouvrages ;</li> <li>-Contre la marginalisation : identifier les priorités des minorités et les intégrer dans le PCD.</li> <li>- Contre les conflits : solliciter l'arbitrage des autorités traditionnelles, communales ou administratives</li> </ul>
<p><b>Microprojets hydrauliques :</b></p> <ul style="list-style-type: none"> <li>- Construction des puits modernes ;</li> <li>- Construction de forages</li> </ul>	<ul style="list-style-type: none"> <li>-Renforcement de la dynamique des populations à travers la mobilisation des fonds de contrepartie ;</li> <li>- Amélioration de la gouvernance locale ;</li> <li>- Amélioration des revenus (main d'œuvre locale)</li> <li>Diminution des maladies hydriques ;</li> <li>-Facilitation de l'accès à l'eau potable</li> </ul>	<ul style="list-style-type: none"> <li>-Risque de déplacement involontaire et de réinstallation ;</li> <li>- Risques d'intoxication dû au mauvais dosage du clore ;</li> <li>- Risques de mauvaises manipulations des ouvrages</li> </ul>	<ul style="list-style-type: none"> <li>-sensibilisation des populations</li> <li>-encourager les projets HIMO</li> </ul>	<ul style="list-style-type: none"> <li>- Activer le plan de recasement (indemnisation des populations déplacées à juste prix) ;</li> <li>- Obtention d'acte de donation volontaire légalisé du propriétaire du site ;</li> <li>- Contre les risques d'intoxication à l'eau de puits et autres : former le Comité de gestion au dosage de l'eau de javel dans les puits,</li> <li>- Gestion des risques d'envasement et maintenance des ouvrages</li> </ul>
<p><b>Microprojets structurants :</b></p> <ul style="list-style-type: none"> <li>- Reprofilage des pistes rurales ;</li> </ul>	<ul style="list-style-type: none"> <li>- Facilitation d'évacuation des produits</li> </ul>	<ul style="list-style-type: none"> <li>- Risques d'insécurité pour les personnes et les</li> </ul>	<ul style="list-style-type: none"> <li>- Sensibilisation des populations</li> </ul>	<ul style="list-style-type: none"> <li>-Contre l'insécurité : nettoyage et</li> </ul>

<ul style="list-style-type: none"> <li>- Construction des ponts ;</li> <li>Construction du réseau électrique</li> </ul>	<ul style="list-style-type: none"> <li>- Facilitation de la circulation des hommes et des biens</li> </ul>	<ul style="list-style-type: none"> <li>biens ;</li> <li>- Risques de conflits au sein des bénéficiaires du Micro Projet ;</li> <li>- Risques de marginalisation des populations vulnérables</li> </ul>		<ul style="list-style-type: none"> <li>cantonage des alentours des ouvrages ;</li> <li>- Mise en place de sous-comité de vigilance</li> <li>- Construction des clôtures autour des ouvrages ;</li> <li>-Contre la marginalisation : identifier les priorités des minorités et les intégrer dans le PCD.</li> <li>- Contre les conflits : solliciter l'arbitrage des autorités traditionnelles, communales ou administratives</li> </ul>
<p><b>Microprojets de gestion des ressources naturelles :</b></p> <ul style="list-style-type: none"> <li>- Création de parcs botaniques</li> <li>- Création d'une briqueterie</li> <li>- Création d'unités de compostage</li> <li>- Création de décharges publiques</li> <li>- Création</li> <li>- Exploitation des carrières de sable,</li> </ul>	<ul style="list-style-type: none"> <li>- Renforcement de la dynamique des populations à travers la mobilisation des fonds de contrepartie ;</li> <li>- Amélioration de la gouvernance locale</li> </ul>	<ul style="list-style-type: none"> <li>Risque de déplacement involontaire et de réinstallation ;</li> </ul>	<ul style="list-style-type: none"> <li>Sensibilisation des populations</li> </ul>	<ul style="list-style-type: none"> <li>- Activer le plan de recasement (indemnisation des populations déplacées)</li> </ul>
	<ul style="list-style-type: none"> <li>- Amélioration des revenus (main d'œuvre locale)</li> </ul>	<ul style="list-style-type: none"> <li>-Risques d'augmentation de la prévalence du VIH /SIDA et autres maladies ;</li> <li>- Risques de marginalisation des populations vulnérables ;</li> <li>-Risque d'intensification du braconnage</li> </ul>	<ul style="list-style-type: none"> <li>Sensibilisation des populations</li> </ul>	<ul style="list-style-type: none"> <li>-Inclure la lutte contre le VIH SIDA et le braconnage dans le DAO (cahier de clauses environnementales et sociales) ;</li> <li>- Sensibilisation des populations</li> </ul>
	<ul style="list-style-type: none"> <li>- Amélioration de l'accès à l'énergie ;</li> <li>- Désenclavement des</li> </ul>	<ul style="list-style-type: none"> <li>- Risques d'insécurité pour les personnes et les biens (accidents de circulation) ;</li> </ul>	<ul style="list-style-type: none"> <li>Sensibilisation des populations</li> </ul>	<ul style="list-style-type: none"> <li>-Contre les accidents : mettre une signalisation routière ;</li> </ul>

	localités et développement des activités socio économiques	- Risques de conflits au sein des bénéficiaires du Micro projet ; - Risques d'incendies		limiter les vitesses. -Contre les conflits : mettre en place un Comité de gestion
- Micro-projets générateurs de revenus	- Renforcement de la dynamique des populations à travers la mobilisation des fonds de contrepartie ; - Amélioration de la gouvernance locale	- Risques de marginalisation des populations vulnérables ; - Risques de conflits au sein des bénéficiaires du Micro Projet	-Education environnementale ; - Sensibilisation des populations	Contre la marginalisation : identifier les priorités des minorités et les intégrer dans le PCD.
	-Amélioration des revenus ; -Amélioration de la gouvernance locale	- Risques de conflits au sein des bénéficiaires du Micro Projet	Attribuer une tranche de 10% de l'allocation au Micro Projet de Gestion des Ressources Naturelles	- Former et mettre en place les Comités de gestion

5.1.4. Plan de Gestion environnementale et sociale :

Mesures environnementale	Acteurs de mise en œuvre	Périodes	Acteurs de suivi	Coûts	Observations
Recrutement d'un agent de développement local	Mairie	Illimitée	Conseil municipal ; PNDP	Voir avec le PNDP	L'agent de développement local a déjà été recruté
Formation de l'agent de développement local aux questions environnementales et au cadre de gestion environnementale et sociale du PNDP	PNDP	Illimitée	Délégation MINEP ; Délégation MINAS ; PNDP	Voir avec le PNDP	
Utilisation systématique du formulaire d'examen socio environnemental	Agent de développement local	Illimitée	Délégation MINEP ; Délégation MINAS ; PNDP ; Conseil municipal ;		



			Agent de développement		
Formation du COMES aux politiques de sauvegarde et de prise en compte des aspects sociaux environnementaux	PNDP	Illimitée	Délégation MINEP ;		Appui du PNDP
Suivi du plan de gestion environnementale et sociale, et des entrepreneurs)	Agent de développement	Illimitée	Délégation MINEP ; PNDP ; Conseil municipal		L'entrepreneur devra respecter les clauses environnementales du DAO
Respect des clauses environnementales du DAO et des mesures environnementales des microprojets	Entrepreneurs	Illimitée	Délégation MINEP ; Agent de développement ; Conseil municipal		

## 5.2. PLAN D'INVESTISSEMENT ANNUEL

## Ressources mobilisables et échéances

Source de financement	de	Montant	Projets à réaliser	Villages bénéficiaires	Echéance
FEICOM		171 000 000	Electrification (1 <sup>ère</sup> tranche)	Afanessele, Ndzana- carrefopurs Olinga Mongo	Juin 2011
BIP		17 800 000	02 salles de classes équipées de tables-bancs	Afanmvié 1	Mars 2011
		16 000 000	02 salles de classes	Edzendouan-ville (CETIC)	Mars 2011
		3 000 000	Entretien manuel de piste	-Edzendouan, -Ngomban, Minkoe Mibe, Meka'a et Mebengadzama	Juin 2011
Don Japonais de 03 puits (estimation)		24 000 000	Réalisation de 03 forages	-Afanessele -Ndzana -Edzendouan-ville	Juin 2011
<b>PNDP</b>		<b>97 379 442</b>	<b>Financement des microprojets</b> 1. Réhabilitation de la piste 2. Construction de 02 puits d'eau potables 3. Réparation de 05 puits 4. Construction d'un foyer municipal 5. Achat de deux motos de service	1. Carrefour Olinga mongo- mvomndoumba- Nkoayos – Mebengadzama-Meka 2. Limite Akondok-mvomndoumba, Afanmvié 3. Ecole de Nkoayos, Meka'a, Afanessele, Ngomban, Mvomndoumba 4. Edzendouan-ville 5. Mairie	Avril 2012
<b>Total</b>		<b>329 179 442</b>			

## 5.2.2. Programmation annuelle des projets prioritaires (première année)

Secteur	Activité/projet	Quantité	Localisation	Indicateurs	Financement			
					Part commune	Autres contributions		Total
						Partenaire	montant	
Travaux publics	Réhabilitation piste plus réfection des plateaux	1	Carrefour Olinga Mongo-Mvomndoumba-Nkoayos-Mebengandzama avec bretelle Mvomndoumba-Akondock-Edzandouan	45 km de piste réhabilité	5 800	PNDP	52 200	58 000
	Entretien manuel des routes sur l'axe  -Edzandouan, - Ngomban, Minkoe Mibe, Meka'a et Mebengandzama	1	-Edzandouan, - Ngomban, Minkoe Mibe, Meka'a et Mebengandzama	Abords de pistes défrichés, nids de poule bouchés	0	BIP	3 000	3 000
Tourisme	Construction d'un foyer municipal	1	Edzandouan ville		3 750	PNDP	21 250	25 000
Eau et Energie (Eau)	Construction de 02 forages à la limite Akondok-mvomndoumba et à Afanmié	2	Limite Akondok-Mvomndoumba  Afanmié		900	PNDP	17 100	18 000
	Réparation de puits	5	Ecole de Nkoayos Afanessele Eboinkok Meka Ngomban		300	PNDP	5 700	6 000
	Construction de 03 forages			Afanessele, Mvomndoumba Edzandouan,	0	Coopération Japonnaise	24 000	24 000

<b>Eau et Energie (Electricité)</b>	Electrification 1 <sup>ère</sup> tranche Minkama – Afabessele-Ndzana- Carrefour Olinga mongo			15 km	17 100	FEICOM	153 900	171 000
<b>Education de Base</b>	Construire bloc de 02 salles de classe à Afanmvié			02 salles équipées	0	BIP	17 800	17 800
<b>Enseignements secondaires</b>	Construire 02 salles de classes au CETIC d'Edzendouan			02 salles de classe	0	BIP	16 000	16 000
<b>Institution communale</b>	Achat moto pour agents communaux financier et de développement	1	Hôtel de ville	02 moto neuve	<b>100</b>	<b>PNDP</b>	<b>900</b>	<b>1 000</b>
	<b>Total</b>				<b>27 950</b>		<b>311 850</b>	<b>339 800</b>

### 5.2.3. Plan opérationnel en faveur des populations vulnérables

Type de personne vulnérable	Situation actuelle	Action envisagée	Stratégie
<b>Handicapé moteur</b>	Se déplacent difficilement	Offrir des fauteuils roulants et des motocyclettes	Monter un dossier à soumettre au ministère des affaires sociales Utiliser la dotation dans le BIP le cas échéant
<b>Handicapés visuels</b>	Ne peuvent pas se déplacer seuls	Fournir des canes d'aveugles	Monter un dossier à soumettre au ministère des affaires sociales Utiliser la dotation dans le BIP le cas échéant
<b>Les orphelins</b>	Soutenus par les familles	Fournir des habits et des livres	Recenser avec l'aide des familles Construire un Centre Social avec l'appui du MINAS
<b>Vieillards</b>	Soutenus par les familles	Visites médicales Don d'habits, de matelas et de couvertures	Recenser avec l'aide des familles Construire un Centre Social avec l'appui du MINAS Lancer des opérations coup de cœur dans et hors de la Commune vers des donateurs

### 5.3. PLAN DE PASSATION DES MARCHES DU PIA

Secteur	Projet	Opération	Période de réalisation
	Réhabilitation piste Carrefour Olinga Mongo-Mvomndoumba-Nkoayos-Mebengandzama avec bretelle Mvomndoumba-Akondock-Edzendouan plus réfection des plateaux (53 km)	Elaboration du DAO	Juillet/septembre 2011
		Appel d'Offres	Septembre 2011
		Réception des offres	Octobre 2011
		Analyse des offres	Novembre 2011
		Attribution du marché et Contractualisation	Décembre 2011
		Réalisation des travaux	Mars-avril 2012
		Réception des travaux	Juin-juillet 2012
	Construire le foyer-auberge communal Réparation des puits	Elaboration du DAO	Juillet/septembre 2011
		Appel d'Offres	Septembre 2011
		Réception des offres	Octobre 2011
		Analyse des offres	Novembre 2011
		Attribution du marché Contractualisation	Décembre 2011
		Réalisation des travaux	Janvier - avril 2012
		Réception des travaux	Avril-mai 2012
	Construction des puits à	Elaboration du DAO	Juillet/Août 2011
		Appel d'Offres	Septembre 2011
		Réception des offres	Octobre
		Analyse des offres	Novembre 2011
		Attribution du marché et Contractualisation	Décembre 2011
		Réalisation des travaux	janvier-avril 2012
		Réception des travaux	Avril-mai 2012

## **VI. MECANISMES DE SUIVI-EVALUATION**

## 6. MECANISME DE SUIVI-EVALUATION :

La mise en œuvre du PCD relève de l'Exécutif communal. Toutefois, compte tenu de la spécificité du plan, l'assistance technique est nécessaire ainsi que l'implication de tous les acteurs de développement communal.

Le suivi est une fonction permanente qui vise essentiellement à fournir à l'exécutif communal et aux autres parties prenantes, des indicateurs sur les progrès réalisés dans la mise en œuvre du PCD.

Le suivi – évaluation du plan concerne tous les acteurs de la mise en œuvre. Mais le noyau central du dispositif doit être l'administration communale et le comité de suivi du PCD.

Le système des acteurs et leur contribution dans la réussite du plan se présente comme suit :

### a) les acteurs

Les acteurs de développement indispensables pour la mise en œuvre du Plan sont :

- le Conseil Municipal
- les services municipaux
- la tutelle
- les services déconcentrés de l'Etat
- les Organisations professionnels et autres Associations
- les opérateurs économiques
- les partenaires au développement.

### b) le rôle des différents acteurs

Acteur	Rôle
<b>Exécutif communal</b>	Créer des conditions favorables à la mise en œuvre du plan Rechercher les financements Attribuer les marchés Apprécier la qualité des prestations Suivre la mise en œuvre des projets Assurer la gestion, maintenance et le renouvellement des projets Assurer la maîtrise d'ouvrage Faire le plaidoyer S'approprier le plan et veiller à son actualisation
<b>Conseil municipal</b>	Stimuler la participation des populations Veiller à la programmation annuelle des activités Suivre l'évolution du plan à travers l'exécutif communal et le comité de suivi
<b>Tutelle</b>	Faciliter et veiller à la participation des services techniques Carbitrer en cas de blocage Veiller à la programmation annuelle des activités par la commune
<b>Services communaux</b>	Elaborer les dossiers techniques et financiers des projets Elaborer les termes de références et les dossiers d'appel d'offre Veiller à la mise à disposition des fonds pour la mise en œuvre des projets Suivre la réalisation des projets



<b>Services déconcentrés de l'Etat</b>	Apporter des informations (programme gouvernemental, normes) Conseiller l'exécutif dans leurs domaine de compétence Apporter un appui financiers et/ou techniques pour le suivi et l'évaluation des projets Assister les services communaux dans le montage des projets Participer aux séances d'évaluation et d'actualisation du plan
<b>Les opérateurs économiques</b>	Fournir des des services et matériels pour l'exécution du plan Investir dans la commune
<b>Partenaires au développement</b>	Participer à l'élaboration du programme d'activités annuel Apporter le conseil et/ou le financement Faciliter les études et le contrôle Mobiliser et encadrer les populations
<b>Population</b>	Mobilisation des ressources humaines, matérielles et financières Sécuriser et entretenir les ouvrages communautaires

### 5.3. Composition et attributions du comité de suivi-évaluation du PCD

Le comité de suivi est désigné par le Maire. Il est composé d'un président (un des adjoints du Maire) un secrétaire (l'agent de développement de la Commune) et quatre (04 membres, à la discrétion du Maire. Le comité de suivi du PCD de la Communed'Edzendouan se compose comme suit :

Poste	Nom	Qualité
<b>Président</b>	Madame NGOUMOU Marie Thérèse	1 <sup>er</sup> Adjoint au Maire
<b>Secrétaire</b>	En cours de recrutement	Agent de développement
<b>Membres</b>	EBOLO EBANGA Jean Baptiste	Membre de CC
	ZOMO OBAMA Casimir	Membre de CC
	ABOGO ABOUDI	Membre CC
	MBASSI Jacques	Conseiller municipal

Ce comité a pour mission de :

- s'assurer si les activités programmées se déroulent normalement selon les périodes, les moyens et les responsabilités prévues par le plan
- prendre des mesures correctives en cas de blocage constaté
- Relever les écarts ou changement des situations ou des acteurs ainsi que les mobiles ayant permis de les produire
- Constituer une banque des données pouvant permettre la capitalisation du processus ou la réactualisation du plan à un moment donné
- Informer régulièrement le Maire, la population et les Bailleurs de Fonds pour maintenir la crédibilité des élus locaux et des structures chargées de l'exécution du plan.

## 6.2. Indicateurs de suivi et d'évaluation (par rapport au PIA)

Le Comité de suivi doit construire des indicateurs pour suivre l'exécution du plan, en s'inspirant des actions qui ont été préconisées pour résoudre les problèmes. Il y a des indicateurs qui permettent de savoir que le processus avance (indicateurs de suivi) et des indicateurs d'évaluation, qui permettent de constater les résultats obtenus après la réalisation des projets. Il y a d'autres indicateurs qui sont exploités plus tard pour apprécier les changements intervenus au niveau des populations (indicateurs d'impact)

<b>Solutions/Actions</b>	<b>Indicateur de suivi</b>	<b>Indicateur d'évaluation</b>
Réhabilitation piste Carrefour Olinga Mongo-Mvomndoumba-Nkoayos-Mebenganzama avec bretelle Mvomndoumba-Akondock-Edzendouan plus réfection des plateaux (53 km)	Etude de faisabilité Dossier d'appel d'offre Sélection du prestataire Attribution du marché	Contrat d'exécution du marché Nombre de ponts réhabilités et nombre de kilomètres de pistes reprofilés et nombre d'axes fonctionnels
Construire le foyer-auberge communal	Etude de faisabilité et plan Dossier d'appel d'offre Sélection du prestataire Attribution du marché	Foyer fonctionnel Nombre de pièces
Réparation des puits	Etude de faisabilité Dossier d'appel d'offre Sélection du prestataire Attribution du marché	Nombre de puits fonctionnels Nombre de familles bénéficiaires
Construction des puits	Etude de faisabilité et plan Dossier d'appel d'offre Sélection du prestataire Attribution du marché	Nombre de puits fonctionnels Nombre de familles bénéficiaires
Démarches pour obtenir des réserves foncières	Décharges des courriers déposés à la Préfecture Copies des courriers concernés Procès-verbaux de concertation avec les populations	Commissions créées par le Préfet PV des commissions créées par le Préfet Nombre de parcelles bornées
Electrification 1 <sup>ère</sup> tranche	Poteaux et fils posés	Nombre de famille disposant du courant électrique
Construire des salles de classe	Dossier d'appel d'offre Sélection du prestataire Attribution du marché	Nombre de salles de classe construites Nombre d'élèves par salle de classe
Définir le périmètre urbain	PV de concertation avec les Chefferies du périmètre urbain Correspondance adressée au Préfet Décharges de la préfecture	PV de la commission de délimitation du périmètre urbain

## 6.3. Dispositif, outils et fréquence du reporting

### 6.3.1. Le dispositif de suivi du plan

Une fois le budget de la Commune adopté, le dispositif de suivi se met en place. Le Maire assisté du comité de suivi procède à la programmation annuelle des activités prévues. Cette programmation indique pour chaque projet, le secteur, le coût, le responsable, le délai de réalisation (date de début et date de fin), le ou les indicateurs de résultat. Une fois achevée,

cette programmation est partagée avec l'ensemble des personnes concernées et publiée pour information au grand public. Ci-après, un exemple de programmation.

**PROGRAMMATION DES PROJETS DE L'EXERCICE.....**

Secteur	Projet	Coût	Responsable	Début des travaux	Fin des travaux	Résultat attendu

A partir de cette programmation générale, le comité de suivi met en place des fiches de visite de terrain et des fiches de suivi des performances suivant les modèles ci-après :

**1°) Fiche de visite de terrain**

Les visites de terrain permettent de discuter avec les communautés et les prestataires. Les communautés bénéficiaires à travers les Comités de Concertations en tant que relais d'information doivent fournir au comité communal de suivi, des rapports d'avancement de travaux dans lesquels seront mentionnés le niveau d'avancement des travaux et les problèmes objectifs rencontrés vis-à-vis des communautés et/ou vis-à-vis des prestataires. Ces rapports succincts doivent parvenir au comité de suivi chaque mois.

Date	Village visité	Projet (s) visité(s)	Activités menées	Constats

## 2°) La fiche de suivi des performances

Cette fiche permet aux membres du comité de suivi de répartir le travail entre les membres du comité. Il s'agit de dire à l'avance qui va faire quoi, quand et qu'est-ce qu'il va chercher comme indicateur de résultat.

indicateur de résultat	Unité de mesure (nombre, km)	source de donnée	Methode de collecte	collecte des données		reportage	
				quantd	qui	quand	qui
<b>Secteur :</b>							
<b>Projet 1:</b>							
<b>Projet 2 :</b>							
<b>Ptojet 3 :</b>							
<b>Projet 4 :</b>							

### 6.3.2. La fréquence de reporting

Le comité de suivi doit produire des rapports. Pour cela, il se réunira au moins une fois par trimestre et rédiger un rapport à l'attention du Maire. Pendant l'exécution des projets, il peut se réunir une fois par mois afin de dresser un rapport de suivi à l'attention du Maire.

A la réception provisoire ou définitive du projet, les prestataires doivent fournir un rapport d'activités au Comité de suivi communal.

Au mois de novembre de chaque année, le comité de suivi de la mise en œuvre du PCD produit et met à la disposition du Maire un rapport annuel d'activités pour les besoins du Conseil municipal et des Bailleurs de Fonds de la Commune.

#### **6.4. Mécanisme de préparation du PIA et de révision du PCD**

Le PIA est préparé sur la base du CDMT. Préparé par les services communaux, il doit être soumis pour amendement et enrichissement au conseil municipal élargi aux sectoriels et validé par une délibération du conseil, puis soumis à la tutelle pour visa. Il doit être révisé chaque année pour les projets du CDMT éligible au financement pour l'année budgétaire concernée.

#### **6.5. Plan de communication sur la mise en œuvre du PCD**

La communication autour du PCD est importante. Elle a pour objectif de stimuler l'ensemble des acteurs communaux internes et externes dans la mobilisation des ressources et le suivi de la mise en œuvre du plan. Elle se fera par le biais de rencontres périodiques organisées par la Commune. Elle a pour cible :

- les populations des villages
- Les élites extérieures ;
- Les services déconcentrés de l'Etat ;
- Les partenaires au développement
- La tutelle,

Dans le cas d'Edzendouan, le plan de communication sur le PDC prévoit :

<b>Cible</b>	<b>Stratégie</b>	<b>Indicateur</b>
La population	Le PIA sera affiché à la Mairie et dans toutes les Chefferies	Affiche à la chefferie
Les élites	Des réunions de concertation et de sensibilisation sur les projets sera organisée à la Mairie	PV de réunions
La tutelle	Une copie du PCD sera servie à la Préfecture de la Mefou et Afamba	Copie lettre de transmission et décharge de la préfecture
Grand public	La Commune cherchera à mettre en ligne son PCD dans un site qui est à rechercher	Adresse du site web
Centres de coopération	Des exemplaires du plan seront adressés à un certain nombre de centres de coopération, accompagnés de fiches de projets spécifiques.	Copies des lettres de transmission et décharge des centres de coopération

A une époque qui sera jugée opportune par le Maire, il sera organisé une journée d'information sur le PCD. Au cours de cette rencontre, le Maire invitera les forces vives de la commune, les partenaires extérieurs.

La réflexion portera sur l'apport des uns et des autres pour faciliter la réalisation des projets prévus dans le plan.

## **BIBLIOGRAPHIE**

- le rapport consolidé des diagnostics par village
- le diagnostic institutionnel communal
- le diagnostic de l'espace urbain
- les budgets 2008,2009 et 2010 de la Commune d'Edzendouan
- Le BIP 2010

**ANNEXES**

## **ANNEXES**

- 1-Fiches de projets du PIA (1 page par projet) ;
- 2- Programme de l'atelier du PCD
- 3- Fiche de présence des participants au COMES
- 4- Délibération de la Commune sur le PCD
- 5- Note d'approbation du PCD par le sectoriel du MINEPAT
- 6- Arrêté de validation du Préfet de la Mefou et Afamba

## **Tome II**

- Document B Rapport consolidé du diagnostic participatif



**ANNEXE 1. FICHE SIGNALÉTIQUE DE LA COMMUNE**

### **Fiche signalétique de la Commune**

Date de création	24 Avril 1995 par décret n 95/ 082 du 24 Avril 1995
Superficie	5500 km <sup>2</sup>
Population	11 070 habitants
Ethnie	Mvele
Nombre de villages	13 et 01 espace urbain
Activités économiques	Agriculture : culture de rente, cacao ; cultures vivriers manioc, plantain, ignames, macabo, mais, sésame, collecte d'Ezejang, Commerce : Epiceries (produits de première nécessité), bars, tontines, petits métiers;
Infrastructures sociales	Ecoles primaires(10), Ecoles maternelles(03), Etablissements d'enseignement secondaire(03) Marché (néant) Puits d'eau potable aménagés(35) dont (17) fonctionnels et (18)en panne Télécommunication : Radio et TV couvrent la Commune; Réseau téléphonique (MTN, ORANGE et CAMTEL) très instable
Nombre de conseillers municipaux	23 sur 25 (02 décédés)
Personnel communal	05
Patrimoine communal	01 Hôtel de ville, 02 Hangars et 03 box de marché, 01 Case de passage, 01 Moto (épave) ,01 Véhicule Toyota Tercel (disparu)
Réseau de relations	PNDP, FEICOM, Cooperation Française, CANADEL, GEAD, ASSOAL,
Principales forces	-Bâtiment administratif (hôtel de ville) fonctionnel -Sols fertiles -Proximité des grands centres de distribution (Ydé, Soa, Obala)
Principales faiblesses	-Insuffisance de moyens financiers -Mauvais état des routes -Manque d'électricité - Personnel permanent insuffisant et non qualifié -Personnel fonctionnaire non disponible ou occupé ailleurs -Absence de collaboration du Receveur municipal -Indisponibilité du personnel fonctionnaire -Fichier des contribuables non actualisé -Non production des comptes périodiques -Absence de lotissement communal -Absence d'un plan sommaire d'urbanisme -Patrimoine foncier non sécurisé -Salaires irréguliers
Opportunités	-Disponibilité des terres -Abondante production agricole (cacao, plantain, manioc, macabo) -Disponibilité des produits forestiers non ligneux (PFNL) -Gisements de sable et de pierre -Vastes forêts
Obstacles	-Enclavement -Coxage du cacao -Incivisme fiscal -Non tenue de la comptabilité

## **ANNEXE 2. LES FICHES DE PROJET DU PIA**

## FICHE PROJET N° 1

N° de référence	<b>Désignation du micro-projet :</b> Réhabilitation piste Carrefour Olinga Mongo-Mvomndoumba-Nkoayos-Mebengadzama avec bretelle Mvomndoumba-Akondock-Edzendoouan plus réfection des plateaux (40 km)	
Région du Centre	<b>Domaine d'intervention :</b> Travaux Publics	
Commune d'EDZENDOUAN		
Agence d'exécution	A déterminer après appel d'offres	
Organismes co-intervenants	Délégation (provinciale, départementale de : Mefou et Afamba Commune d'Edzendoouan	
Maître d'ouvrage	Maître d'œuvre (A déterminer)	Ingénieur : Délégué Provincial
Objectif du micro-projet	Faciliter l'évacuation des produits agricoles	
Conditions de mise en œuvre	<ul style="list-style-type: none"> <li>▪ Evaluation de la rentabilité du projet</li> <li>▪ Etudes techniques</li> </ul>	
<b>REPARTITION DES RESPONSABILITES ET DES COUTS</b>		
Structure du financement	Commune d'Edzendoouan, PNDP	
Autres apports locaux		
Mode de financement	Pourcentage	Montant en FCFA
Auto financement	10%	5 800 000
Autres sources de financement (Subventions, dons)	90%	52 200 000
<b>COÛT TOTAL ESTIME</b>	<b>100%</b>	<b>58 000 000</b>
Description sommaire du micro projet	Reprofilage Remise en forme de plateaux sur les ponts sur l'axe Carrefour Olinga-Mongo-Mvomndoumba-Nkoayos-Mebengadzama-Meka	
Respect des politiques environnementales	oui	
Durée d'exécution	03 mois	
Date souhaitée de démarrage	Février 2012	
Nouveau micro projet	O <input checked="" type="checkbox"/> x	N <input type="checkbox"/>
Documents concernant les autres sources de financement disponibles	<input type="checkbox"/> oui	<input type="checkbox"/> non

## FICHE PROJET N° 2

N° de référence	<b>Désignation du micro-projet :</b>	
	Construction d'un Foyer municipal	
Région du Centre	<b>Domaine d'intervention :</b>	
Communed'EDZENDOUAN	Tourisme	
Agence d'exécution	A déterminer après appel d'offres	
Organismes co-intervenants	Délégation (provinciale, départementale de : Communed'Edzendouan	
Maître d'ouvrage	Maître d'œuvre (A déterminer)	Ingénieur : Délégué Provincial
Objectif du micro-projet	Faciliter l'accueil et l'hébergement dans la ville d'Edzendouan	
Conditions de mise en œuvre	<ul style="list-style-type: none"> <li>▪ Evaluation de la rentabilité du projet</li> <li>▪ Etudes techniques</li> </ul>	
<b>REPARTITION DES RESPONSABILITES ET DES COUTS</b>		
Structure du financement	Communed'Edzendouan, PNDP	
Autres apports locaux		
Mode de financement	Pourcentage	Montant en FCFA
Auto financement	15%	3 450 000
Autres sources de financement (Subventions, dons)	85%	19 550 000
<b>COUT TOTAL ESTIME</b>	<b>100%</b>	<b>23 000 000</b>
Description sommaire du micro projet		
Respect des politiques environnementales	OUI	
Durée d'exécution		
Date souhaitée de démarrage	Décembre 2011	
Nouveau micro projet	Oui <input type="checkbox"/>	Non <input type="checkbox"/>
Documents concernant les autres sources de financement disponibles	Oui <input type="checkbox"/>	Non <input type="checkbox"/>

## FICHE PROJET N° 3

N° de référence	<b>Désignation du micro-projet :</b>	
	Construction de 02 puits	
Région du Centre	<b>Domaine d'intervention :</b>	
Communed'EDZENDOUAN	Eau et Energie	
Agence d'exécution	A déterminer après appel d'offres	
Organismes co-intervenants	Délégation (provinciale, départementale de : Communed'Edzendouan	
Maître d'ouvrage	Maître d'œuvre (A déterminer)	Ingénieur : Délégué Provincial
Objectif du micro-projet	Faciliter l'accès à l'eau potable	
Conditions de mise en œuvre	<ul style="list-style-type: none"> <li>▪ Evaluation de la rentabilité du projet</li> <li>▪ Etudes techniques</li> </ul>	
<b>REPARTITION DES RESPONSABILITES ET DES COUTS</b>		
Structure du financement	Communed'Edzendouan, PNDP	
Autres apports locaux		
Mode de financement	Pourcentage	Montant en FCFA
Auto financement	5%	900 000
Autres sources de financement (Subventions, dons)	95%	17 100 000
<b>COUT TOTAL ESTIME</b>	<b>100%</b>	<b>18 000 000</b>
Description sommaire du micro projet	CONSTRUCTION DE 2 PUITS -limite Mvomndoumba- akondok - Afanmvie	
Respect des politiques environnementales	oui	
Durée d'exécution	03 mois	
Date souhaitée de démarrage	Novembre 2011	
Nouveau micro projet	Oui <input checked="" type="checkbox"/>	Non <input type="checkbox"/>
Documents concernant les autres sources de financement disponibles	Oui <input type="checkbox"/>	Non <input type="checkbox"/>

## FICHE PROJET N° 04

N° de référence	<b>Désignation du micro-projet :</b>	
	Réparation de 05 puits	
Région du Centre	<b>Domaine d'intervention :</b>	
Communed'EDZENDOUAN	Eau et Energie	
Agence d'exécution	A déterminer après appel d'offres	
Organismes co-intervenants	Délégation (provinciale, départementale de : Communed'Edzendoouan	
Maître d'ouvrage	Maître d'œuvre (A déterminer)	Ingénieur : Délégué Provincial
Objectif du micro-projet	Faciliter l'accès à l'eau potable	
Conditions de mise en œuvre	<ul style="list-style-type: none"> <li>▪ Evaluation de la rentabilité du projet</li> <li>▪ Etudes techniques</li> </ul>	
<b>REPARTITION DES RESPONSABILITES ET DES COÛTS</b>		
Structure du financement	Commune d'Edzendoouan, PNDP	
Autres apports locaux		
Mode de financement	Pourcentage	Montant en FCFA
Auto financement	5%	500 000
Autres sources de financement (Subventions, dons)	PNDP	9 500 000
<b>COÛT TOTAL ESTIME</b>	<b>100%</b>	<b>10 000 000</b>
Description sommaire du micro projet		
Respect des politiques environnementales	oui	
Durée d'exécution		
Date souhaitée de démarrage	Novembre 2011	
Nouveau micro projet	Oui <input checked="" type="checkbox"/>	Non <input type="checkbox"/>
Documents concernant les autres sources de financement disponibles	Oui <input type="checkbox"/>	Non <input type="checkbox"/>

## FICHE PROJET N° 5

N° de référence	<b>Désignation du micro-projet :</b> Achat de deux motos pour les agents communaux	
Région du Centre	<b>Domaine d'intervention :</b>  Institution communale	
Commune d'EDZENDOUAN		
Agence d'exécution	A déterminer après appel d'offres	
Organismes co-intervenants	Fournisseurs de motos Commune d'Edzendouan	
Maître d'ouvrage	Maître d'œuvre (A déterminer)	Ingénieur : Délégué Provincial
Objectif du micro-projet	Faciliter la mobilité de l'agent de développement et de l'agent financier	
Conditions de mise en œuvre	<ul style="list-style-type: none"> <li>▪ Recrutement de l'agent de développement et de l'agent financier</li> <li>▪ Appel d'offre pour la fourniture des motos</li> </ul>	
<b>REPARTITION DES RESPONSABILITES ET DES COUTS</b>		
Structure du financement	Commune d'Edzendouan, PNDP	
Autres apports locaux		
Mode de financement	Pourcentage	Montant en FCFA
Auto financement	10%	100 000
Autres sources de financement (Subventions, dons)	90%	900 000
<b>COÛT TOTAL ESTIME</b>	<b>100%</b>	<b>1 000 000 FCFA</b>
Description sommaire du micro projet		
Respect des politiques environnementales	oui	
Durée d'exécution		
Date souhaitée de démarrage	Novembre 2011	
Nouveau micro projet	Oui <input checked="" type="checkbox"/>	Non <input type="checkbox"/>
Documents concernant les autres sources de financement disponibles	Oui <input type="checkbox"/>	Non <input type="checkbox"/>



### **ANNEXE 3. LISTE DES GIC ET ASSOCIATIONS**

## Liste des GICS et Associations

Village	Groupes D'initiative Commune	Nombre	Associations	Nombre
Afanessele	-GIC PCAE -GIC ELARA -GIC APAE	03	-ELAT MINEM -ESSAYONS- VOIR -AJDA	03
Ndzana	-GIC ANIN -GIC AAN AGRO-V -GIC AGRO.PPC -GIC ESSAYONS -GIC PROCAOPAVI -GIC F.C -GIC JEPELO	08	-MBON OWONDO -WOMBOG -SOLIDARITE SANS FRONTIERE -KINGMININGA	04
Afanmvié	- FEDERATION UNION DE GIC	01	-ENTRE – NOUS -KOLO C'EST MILLE -ESSAYONS - VOIR	03
Ebolnkok	-GIC ASSURANCE -GIC ESSAYONS -GIC PAE -GIC FUDA	04	-ENTRE – NOUS	01
Afanatebini	-GIC SEPET -GIC FAA	02	-AMOUR ET DEVELOPPEMENT -ANYANG MEBUGBEN -AJAD	03
Akondok	-GIC PAAK -GIC CAAK	02	-FEMMES DYNAMIQUES -ETUK - NKUL	02
Edzendouan village	-GIC CAM -GIC CAEM	02	-SOLIDARITE -FEMMES DYNAMIQUES	02
Ngomban	-GIC GAN -GIC PROCAN	02	-NOUVELLE GENERATION	01
Minkoemibe	-GIC CUVIMI	01	-A.S.R	01
Meka'a	-GIC PAM	01	-ASS.TRIBU EMBA'A -RAM -FEMMES DECIDEES	03
Mebengandzama	-GIC PAM -GIC AVENIR	02	-ESSAYONS – VOIR -ENYING ESSENGOUL	02
Nkoayos	-GIC NKOL-ABANG -GIC PANKO -GIC MEKIMOYEM -GIC MBON OWONDO	04	-CODENKO -WO-MBOG -OYILI -NNEM -MBOG	04
Mvomndoumba	-GIC ACOM -UGICAE	02	-OYILI -ESSAYONS ENSEMBLE -OTITIE KIRI -FEMMES DYNAMIQUES	04
Edzendouan ville	-	0	-	0
	<b>Total</b>	<b>34</b>		<b>33</b>
Village	Groupes D'initiative Commune	Nombre	Associations	Nombre
Afanessele	-GIC PCAE -GIC ELARA -GIC APAE	03	-ELAT MINEM -ESSAYONS- VOIR -AJDA	03

<b>Ndzana</b>	-GIC ANIN -GIC AAN AGRO-V -GIC AGRO.PPC -GIC ESSAYONS -GIC PROCAOPAVI -GIC F.C -GIC JEPELO	08	-MBON OWONDO -WOMBOG -SOLIDARITE SANS FRONTIERE -KINGMININGA	04
<b>Afanmvié</b>	- FEDERATION UNION DE GIC	01	-ENTRE – NOUS -KOLO C'EST MILLE -ESSAYONS - VOIR	03
<b>Ebolnkok</b>	-GIC ASSURANCE -GIC ESSAYONS -GIC PAE -GIC FUDA	04	-ENTRE – NOUS	01
<b>Afanatebini</b>	-GIC SEPET -GIC FAA	02	-AMOUR ET DEVELOPPEMENT -ANYANG MEBUGBEN -AJAD	03
<b>Akondok</b>	-GIC PAAK -GIC CAAK	02	-FEMMES DYNAMIQUES -ETUK - NKUL	02
<b>Edzandouan village</b>	-GIC CAM -GIC CAEM	02	-SOLIDARITE -FEMMES DYNAMIQUES	02
<b>Ngomban</b>	-GIC GAN -GIC PROCAN	02	-NOUVELLE GENERATION	01
<b>Minkoemibe</b>	-GIC CUVIMI	01	-A.S.R	01
<b>Meka'a</b>	-GIC PAM	01	-ASS.TRIBU EMBA'A -RAM -FEMMES DECIDEES	03
<b>Mebengandzama</b>	-GIC PAM -GIC AVENIR	02	-ESSAYONS – VOIR -ENYING ESSENGOUL	02
<b>Nkoayos</b>	-GIC NKOL-ABANG -GIC PANKO -GIC MEKIMOYEM -GIC MBON OWONDO	04	-CODENKO -WO-MBOG -OYILI -NNEM -MBOG	04
<b>Mvomndoumba</b>	-GIC ACOM -UGICAE	02	-OYILI -ESSAYONS ENSEMBLE -OTTIE KIRI -FEMMES DYNAMIQUES	04
<b>Edzandouan ville</b>	-	0	-	0
	<b>Total</b>	<b>34</b>		<b>33</b>

## **ANNEXE 4. TABLEAU D'ANALYSE DES PARTIES PRENANTES**

**Tableau d'analyse des parties prenantes**

<b>Parties Prenantes</b>	<b>Intérêts/Attentes/Aspirations</b>	<b>Atouts/Potentialités</b>	<b>Contraintes/Crainte/Risques</b>	<b>Conséquences pour la planification</b>
Exécutif Communal	<ul style="list-style-type: none"> <li>- Participation et adhésion actives des populations</li> <li>- Visibilité plus nette de la Commune</li> <li>- Renforcement des capacités</li> </ul>	<ul style="list-style-type: none"> <li>- Leaders politiques</li> <li>- Bonne connaissance des réalités locales</li> <li>- Dynamisme</li> </ul>	<ul style="list-style-type: none"> <li>- Egocentrisme des leaders</li> <li>- Critique de sa gestion</li> <li>- Récupération des critiques par les adversaires politiques</li> </ul>	<ul style="list-style-type: none"> <li>- Orientation du développement de la Commune</li> <li>- Capacité d'attirer des partenaires au développement</li> </ul>
Conseillers Municipaux	<ul style="list-style-type: none"> <li>- Transparence dans la gestion</li> <li>- Instauration d'un dialogue pour une franche collaboration</li> <li>- Equité dans la réalisation des projets</li> <li>- Changements de mentalité</li> </ul>	<ul style="list-style-type: none"> <li>- Leaders politiques</li> <li>- Bonne connaissance des réalités locales</li> <li>- Dynamisme</li> </ul>	<ul style="list-style-type: none"> <li>- Non atteinte des objectifs visés</li> </ul>	<ul style="list-style-type: none"> <li>- Capacité d'attirer les partenaires au développement</li> <li>- Mobilisation financière</li> </ul>
Elites	<ul style="list-style-type: none"> <li>- Plus grande implication dans l'orientation du développement local</li> <li>- Bonne gestion des fonds alloués à la Commune</li> <li>- Collaboration harmonieuse des différentes parties (Conseillers municipaux, Elites, populations)</li> </ul>	<ul style="list-style-type: none"> <li>- Dynamisme</li> <li>- Implication dans le développement de la Commune</li> </ul>	<ul style="list-style-type: none"> <li>- Nombre peu important</li> <li>- Mauvaise gestion des fonds par la Commune</li> <li>- L'ingérence de la politique dans la gestion du programme de développement de la Commune</li> </ul>	<ul style="list-style-type: none"> <li>- Capacité d'attirer les partenaires au développement</li> <li>- Mobilisation financière</li> </ul>
Communautés à la base	<ul style="list-style-type: none"> <li>- Prise en compte des besoins locaux (accès à l'eau potable, électricité, routes et ponts, situation sanitaire, éducation...)</li> <li>- Répartition équitables des ressources entre les communautés</li> <li>- Collaboration franche entre le Maire et les communautés.</li> </ul>	<ul style="list-style-type: none"> <li>- Connaissance des réalités locales</li> <li>- Nombre important hommes, femmes, jeunes disponibles</li> </ul>	<ul style="list-style-type: none"> <li>- Moyens limités</li> <li>- Lenteurs administratives</li> <li>- Absence permanente de l'autorité communale</li> <li>- Marginalisation</li> <li>- jeunes peu dévoués</li> </ul>	<ul style="list-style-type: none"> <li>- mobilisation de la main d'œuvre locale</li> <li>- influence dans l'orientation des microprojets</li> </ul>
Autorités traditionnelles	<ul style="list-style-type: none"> <li>- respect des valeurs culturelles</li> <li>- valorisation de la chefferie traditionnelle</li> <li>- consultation des chefs traditionnels</li> </ul>	<ul style="list-style-type: none"> <li>- perpétuation des valeurs traditionnelles</li> <li>- gestion des conflits</li> <li>- facilitation dans la mobilisation</li> </ul>	<ul style="list-style-type: none"> <li>- conflits d'autorité avec les représentants de la Commune</li> </ul>	<ul style="list-style-type: none"> <li>- perte de la tradition</li> </ul>

<b>Parties Prenantes</b>	<b>Intérêts/Attentes/Aspirations</b>	<b>Atouts/Potentialités</b>	<b>Contraintes/Crainte/Risques</b>	<b>Conséquences pour la planification</b>
	<ul style="list-style-type: none"> <li>- gestion transparente des fonds</li> <li>- réalisation des projets dans les localités</li> </ul>			
Autorités religieuses	<ul style="list-style-type: none"> <li>- aide financière (réalisation de certaines infrastructures)</li> </ul>	<ul style="list-style-type: none"> <li>- facilitation de la mobilisation des populations</li> <li>- garant de la moralité</li> </ul>	<ul style="list-style-type: none"> <li>- non implication dans la mise en œuvre du PCD</li> </ul>	<ul style="list-style-type: none"> <li>- respect des valeurs sociales</li> </ul>
Services déconcentrés de l'Etat (Sectoriels)	<ul style="list-style-type: none"> <li>- respect des normes sectorielles</li> <li>- financement de certaines activités des services déconcentrés</li> <li>- meilleur collaboration avec les autorités communales et les populations</li> </ul>	<ul style="list-style-type: none"> <li>- disponibilité</li> <li>- expertise technique avérée</li> </ul>	<ul style="list-style-type: none"> <li>- chevauchement dans la programmation des activités de développement</li> </ul>	<ul style="list-style-type: none"> <li>- montage des requêtes suivant les normes sectorielles</li> <li>- meilleur suivi des réalisations</li> </ul>

## **ANNEXE 5 . LISTES DE PRESENCE**

