

SOMMAIRE

1	INTRODUCTION	8
1.1	Contexte et justification	9
1.2	Objectifs du PCD	9
1.3	Structure du PCD.....	10
2	METHODOLOGIE	11
2.1	Préparation de l'ensemble du processus	12
2.1.1	Participation à l'atelier de formation des OAL et du personnel communal à Akonolinga.....	12
2.1.2	Préparation de l'OAL ADECOL à l'accomplissement de la mission.....	12
2.2	Collecte des informations et traitement	14
2.2.1	Réalisation du DIC.....	15
2.2.2	Réalisation du DEUC.....	15
1.5.3	Réalisation des DPNV	16
2.3	Consolidation des données du diagnostic et cartographie	17
2.4	. Atelier de planification, de mobilisation des ressources et de programmation	19
2.5	Mise en place du mécanisme de suivi évaluation participatif.....	19
3	PRESENTATION SOMMAIRE DE LA COMMUNE	20
3.1	Localisation de la commune.....	25
3.2	Milieu biophysique	25
3.3	Milieu humain	32
3.4	Principaux services de l'espace communal.....	40
3.5	Principales potentialités et ressources de la commune	49
4	SYNTHESE DES RESULTATS DU DIAGNOSTIC.....	53
4.1	Synthèse du DIC.....	54
	ORGANIGRAMME DE LA COMMUNE DE DZENG.....	54
4.2	Synthèse des données collectées sur la petite enfance	63
4.3	Synthèse des données sur les changements climatiques	67
4.4	Principaux problèmes, besoins identifiés et consolidés par secteur	68
4.5	Synthèse des huit microprojets prioritaires par village.....	99
5	PLANIFICATIONSTRATEGIQUE.....	123
5.1	Vision et objectifs du PCD	124
5.2	Matrice des Cadres logiques sectoriels.....	125
5.3	Coût estimatif du PCD	219
5.4	Esquisse du Plan d'Utilisation et de Gestion des terres de l'espace communal	221
6	PROGRAMMATION.....	226
6.1	Cadre de Dépenses à Moyen Terme des projets prioritaires.....	227

6.2	Cadre sommaire de gestion environnementale du CDMT	235
6.3	Plan d'investissement annuel (PIA).....	241
6.4	Plan de passation des marchés du PIA	249
7	MECANISME DE SUIVI-EVALUATION.....	251
7.1	Composition et attributions du comité de suivi-évaluation du PCD.....	252
7.2	INDICATEURS DE SUIVI ET D'EVALUATION DU PIA	256
7.3	Dispositif, Outils et Fréquence du Reporting.	262
7.4	Mécanisme de préparation du PIA et de révision du PCD.....	263
8	Plan de communication sur la mise en œuvre du PCD.....	264

LISTE DES ABREVIATIONS

- A1** : Premier Adjoint au Maire
- A2** : Deuxième Adjoint au Maire
- AES SONEL** : American Energy Society - Société Nationale d'Electricité du Cameroun
- ANAFOR** : Agence Nationale d'Appui au développement Forestier
- APNV** : Approche Participative Niveau Village
- CA** : Compte Administratif
- CAC** : Centimes Additionnels Communaux
- CC** : Comité de Concertation
- CLLS** : Comité Local de Lutte Contre le VIH/SIDA
- CM** : Conseil Municipal
- CRTV** : Cameroon Radio and Télévision
- CSI** : Centre de Santé Intégré
- CT** : Court Terme
- CVA** : Chaînes de Valeurs Ajoutées
- CVUC** : Communes et Villes Unies du Cameroun
- DCR** : Diagnostic Communal Rapide
- FEICOM** : Fonds Spécial d'Equipement et d'Intervention Intercommunale
- FFOM** : Forces, Faiblesses, Opportunités, Menaces
- FMO** : Forces de Maintien de l'Ordre
- GIC** : Groupe d'Initiatives Communes
- ISS** : Interview Semi- Structurés
- MARPP** : Méthode Accélérée de Recherche et de Planification Participative
- MINAC** : Ministère des Arts et de la Culture
- MINADER** : Ministère de l'Agriculture et du Développement Rural
- MINAS** : Ministère des Affaires Sociales
- MINATD** : Ministère de l'Administration Territoriale et de la Décentralisation
- MINCOMMERCE** : Ministère du Commerce
- MINCOM** : Ministère de la Communication
- MINDCAF** : Ministère des Domaines, Cadastres et Affaires Foncières
- MINEDUB** : Ministère de l'Education de Base
- MINEE** : Ministère de l'Eau et de l'Energie
- MINEFOP** : Ministère de l'Emploi et de la Formation Professionnelle
- MINEPDED** : Ministère de l'Environnement, de la Protection de la Nature et du Développement Durable

MINEPIA : Ministère de l'Élevage, des Pêches et des Industries Animales
MINESEC : Ministère des Enseignements Secondaires
MINESUP : Ministère de l'Enseignement Supérieur
MINFOF : Ministère des Forêts et de la Faune
MINHDU : Ministère de l'Habitat et du Développement Urbain
MINJEC : Ministère de la Jeunesse et de l'Éducation Civique
MINMIDT : Ministère des Mines de l'Industrie et du Développement Technologique
MINPMEESA : Ministère des Petites et Moyennes Entreprises, de l'Économie Sociale et de l'Artisanat
MINPOSTEL : Ministère des Postes et Télécommunications
MINPROFF : Ministère de la Promotion de la Femme et de la Famille
MINRESI : Ministère de la Recherche Scientifique et de l'Innovation
MINSANTE : Ministère de la Santé Publique
MINSEP : Ministère des Sports et de l'Éducation Physique
MINTOUL : Ministère du Tourisme et des Loisirs
MINTP : Ministère des Travaux publics
MINTRANSPORTS : Ministère des Transports
MINTSS : Ministère du Travail et de la Sécurité Sociale
OAL : Organisme d'Appui Local
ONG : Organisation Non Gouvernementale
OTVP : Occupation Temporaire de la Voie Publique
PCD : Plan Communal de Développement
PDL : Plan de Développement Local
PADC : Projet d'Appui au Développement Communautaire
PME/PMI : Petite et Moyenne Entreprise / Petite et Moyenne Industrie
PNDP : Programme National de Développement Participatif
PPTE : Pays Pauvre Très Endetté
PS : Prestataire de Service
SDE : Services Déconcentrés de l'État
SEPO : Succès, Echec, Potentialités, Obstacles
SG : Secrétaire Général
SIDA : Syndrome d'Immuno Déficience Acquise
SNEC Société Nationale des Eaux du Cameroun
SP : Secrétaire Particulier
TDR : Termes de Références
VIH : Virus d'Immuno Déficience Humaine

Liste des photos

Photo 1: Une vue de l'atelier de	13	
Photo 2: Travaux en atelier lors du DPNV	17	
Photo 3: Carte de mobilité	Photo 4: Diagramme de Venn	17
Photo 5	26	
Photo 6	28	
Photo 7: L'église catholique de Dzeng ville	36	
Photo 8: la Mosquée de Dzeng ville	Photo 9: l'Eglise EPC de Nkoeyen	36
Photo 10	37	
Photo 11: Vue sur le Lac Municipal à Dzeng Lac	38	
Photo 12: Le marché de Komassi.....	39	
Photo 13: Le CMA de Dzeng.....	46	
Photo 14: Adduction d'eau non fonctionnelle à Dzeng Ville	47	
Photo 15: Un câble de fil électrique et un poteau endommagés dans la ville de Dzeng Ville	47	
Photo 17 : Route dégradée à Nkoeyen	Erreur ! Signet non défini.	
Photo 18	Erreur ! Signet non défini.	

Liste des cartes

carte 1 : Localisation de la commune de Dzeng	21
carte 2: Les villages de la Commune de Dzeng	24
carte 3 : les ressources naturelles de la Commune de Dzeng	31
carte 4: Plan d'utilisation des terres (utilisation actuelle)	
carte 5: Plan d'utilisation des terres (utilisation souhaitée)	223

LISTES DES TABLEAUX

Tableau 1:Liste des poissons rencontrés dans le Nyong.....	27
.Tableau 2:Principales essences forestières de la localité.....	28
Tableau 3:Principaux PFNL de la localité.....	29
Tableau 4: Principales ressources fauniques de la localité	29
Tableau 5:répartition de la population de la Commune	33
Tableau 6 : Répartition des infrastructures de la commue selon les secteurs	40
Tableau 7:Matrice diagnostic des ressources naturelles	50
Tableau 8: Patrimoine communal.....	Erreur ! Signet non défini.
Tableau 9: Synthèse des données.....	Erreur ! Signet non défini.
Tableau 10: Axes de renforcement de la commune dans les domaines : Ressources humaines, ressources financière,	62
Tableau 11: Matrice diagnostic la petite enfance.....	63
Tableau 12: Matrice de captage de données sur les changements climatique au niveau communal par secteur et solutions envisagées	67
Tableau 13: Problèmes et besoins consolidés par secteur.....	68
Tableau 14: Synthèse des huit microprojets prioritaires par village	99
Tableau 15:Cadres logiques par secteurs.....	125
Tableau 16:Coût estimatif du PCD.....	219
Tableau 17: PUGT de la commune de Dzeng.....	221
Tableau 18: CDMT.....	228
Tableau 19:Principaux impacts socio-environnementaux positifs et mesures d'optimisation	235
Tableau 20:Le plan sommaire de gestion de l'environnement.....	239
Tableau 21:Ressources mobilisables et échéances	243
Tableau 22: Programmation annuelle des projets prioritaires (première année).....	246
Tableau 23 : Plan de passation des marchés du PIA	249
Tableau 24: Composition du Comité de Suivi.....	253
Tableau 25: Rôle des acteurs de la mise en œuvre du suivi évaluation	254
Tableau 26:Indicateurs de suivi et d'évaluation	256
Tableau 27:Plan de communication sur la mise en œuvre du PCD.....	266

RESUME

Dans l'optique, de se doter d'une vision de développement s'arrimant au processus de décentralisation, la Commune de Dzeng a opté pour l'élaboration d'un Plan Communal de Développement(PCD) qui définit les priorités de développement des prochaines années. C'est dans ce sens qu'une convention a été signée entre cette Commune et le Programme National de Développement Participatif (PNDP) pour le financement de l'actualisation de son Plan de Développement Communal (PDC) et des activités connexes.

A la suite d'un diagnostic préliminaire en vue de la détermination des indicateurs des valeurs, la méthodologie utilisée pour l'accomplissement de la mission s'est appuyée sur le manuel guide méthodologique de planification régionale et locale du MINEPAT qui prescrit sept étapes pour la conduite de ce processus, que sont : la préparation du processus ; le diagnostic participatif ; la planification ; la mobilisation des ressources ; la programmation des projets ; la mise en œuvre du plan et le suivi évaluation. La collecte des données s'est faite par des diagnostics conduits dans vingt-huit secteurs de la planification participative et à travers le Diagnostic de l'Institution Communale(DIC), le Diagnostic de l'Espace Urbain Communal(DEUC) et le Diagnostic Participatif Niveau Village (DPNV). Les diagnostics effectués ont permis d'obtenir les résultats ci-après :

- Sur le plan économique, la Commune de Dzeng se caractérise par la prédominance du secteur agricole, qui emploie environ 85% de la population active, mais avec comme principale contrainte la faible production agricole. Les autres secteurs économiques que sont l'élevage, la pêche, l'artisanat et le tourisme recherchent encore leurs marques pour un décollage effectif, le niveau de production et d'exploitation actuel restant toujours très faible. L'industrie minière, le commerce et le transport sont en plein essor, néanmoins on remarque une absence d'organisation. La filière bois quant à elle connaît une petite évolution avec l'exploitation de la forêt communale.
- Sur le plan social, Dzeng bénéficie d'une couverture relativement importante.
- Au plan socio environnemental, l'on note généralement l'ignorance des mesures de protection et de gestion environnementale.
- Au plan du renforcement des capacités, la Commune devra s'appuyer sur l'amélioration des secteurs productifs techniques et financiers, l'amélioration de la couverture en infrastructures sociales de base et un renforcement des capacités sur la protection et la gestion de l'environnement.

A l'issue de ce diagnostic participatif, le coût global du Plan Communal de Développement (PCD) s'élève à **9 636 365 000** FCFA, le cadre des dépenses à moyen terme pour les trois prochaines années s'élève à **244 424 911** FCFA et le plan d'investissement pour la première année à **192 424 911** FCFA.

Au terme de tout ce processus, il a été mis en place un comité de suivi évaluation du PCD. Par ailleurs son plan de communication a été élaboré.

La vision de la Commune de Dzeng à l'horizon 2016, devra faire une part belle à faciliter l'accès à l'eau potable, la viabilisation de la qualité des infrastructures sociales et l'amélioration du tissu économique, à travers un soutien à l'appareil productif afin de booster la croissance et l'emploi qui sont les fondements du DSCE.

1 INTRODUCTION

1.1 Contexte et justification

Le Cameroun dans sa vision de développement à l'horizon 2035 s'est fixé pour objectif de devenir un pays émergent. Cette volonté contenue dans le Document de Stratégie pour la Croissance et l'Emploi (DSCE) se formule ainsi : « le Cameroun un pays émergent, démocratique et uni dans sa diversité ». L'atteinte de cette vision repose sur quatre piliers. i) réduire la pauvreté à un niveau socialement acceptable, ii) devenir un pays à revenus intermédiaire, iii) atteindre le stade de nouveau pays industrialisé, iv) renforcer l'unité nationale et consolider le processus démocratique. Une revue de cette stratégie est prévue à l'horizon 2020 pour évaluer le niveau de mise en œuvre des stratégies dans chaque secteur.

Le DSCE s'arrime à la constitution révisée et adoptée en 1996 qui fait une part belle à l'option de décentralisation. La promulgation en 2004 des textes d'application, notamment les lois n°2004/017 sur l'orientation de la décentralisation, prescrit le transfert des compétences aux Collectivités Territoriales Décentralisées et l'élaboration des Plans Communaux de Développement. Le Programme National de Développement Participatif (PNDP) est l'un des cadres opérationnels de la mise en œuvre de cette vision dans ses composantes : « Appui au développement local » et « appui aux Communes dans le cadre de la décentralisation ».

A la suite d'un diagnostic préliminaire en vue de la détermination des indicateurs des valeurs, une convention a été signée entre la Commune de Dzeng et le PNDP pour le financement de l'actualisation d'un Plan Communal de Développement (PCD) et les activités connexes.

1.2 Objectifs du PCD

L'objectif global du PCD est de doter la commune d'une vision de développement élaborée à l'issue d'un processus participatif.

De manière spécifique, il est question de :

- Réaliser la monographie de la Commune ;
- Mener un diagnostic participatif
- Elaborer une planification stratégique ;
- Présenter les ressources mobilisables par la commune ;
- Programmer ses investissements ;
- Elaborer son cadre socio environnemental sommaire des investissements du CDMT ;
- Mettre en place un dispositif de suivi évaluation de la mise en œuvre du PCD;

Ce plan élaboré de concert avec toutes les forces vives de la commune se veut un document accessible à toute personne physique ou morale intéressée par la problématique de développement de la commune de Dzeng.

1.3 Structure du PCD

Le Plan Communal de Développement de Dzeng est actualisé sur la base des objectifs consignés dans les termes du contrat passé entre la Commune et l'OAL, et les TDR de l'actualisation du PCD. Il est constitué des parties suivantes

- Résumé
- Introduction
- Méthodologie
- Présentation sommaire de la Commune
- Synthèse des résultats du diagnostic
- Planification stratégique
- Programmation
- Mécanisme de suivi-évaluation
- Plan de communication sur la mise en œuvre du PCD
- Conclusion
- Bibliographie
- Annexes

2 METHODOLOGIE

La méthodologie utilisée pour l'accomplissement de la mission s'est appuyée sur le guide méthodologique de planification régionale et locale édité par le MINEPAT qui prescrit sept étapes, pour la conduite de ce processus, que sont : la préparation du processus ; le diagnostic participatif ; la planification ; la mobilisation des ressources ; la programmation ; la mise en œuvre du plan et le suivi évaluation.

2.1 Préparation de l'ensemble du processus

2.1.1 Participation à l'atelier de formation des OAL et du personnel communal à Akonolinga

Cette phase consistait à revisiter le PCD notamment en ce qui concerne la présentation des outils et leur déroulement, à former toutes les OAL et le personnel communal dans le processus de planification participative en vue de l'élaboration des PCD des communes de la Région du Centre.

Elle s'est tenue du 24 janvier au 06 février 2013 à Akonolinga. Plusieurs OAL ainsi que les ACD ont pris part à cette formation à l'instar de l'OAL ADECOL qui était représenté par ses membres actifs. Ces derniers ont reçu avec précision les enseignements du PNDP sur le déroulement des outils de la planification participative devant servir à la rédaction efficace d'un PCD contraignant.

Dans le souci d'une bonne compréhension des participants à la formation, une série d'évaluation et de questions réponses a été effectuée entre le PNDP et les OAL et une descente sur le terrain a permis de mettre en pratique les villages d'Akonolinga.

2.1.2 Préparation de l'OAL ADECOL à l'accomplissement de la mission

L'objectif de la préparation était de mettre en évidence toutes les activités possibles devant conduire à la tenue de l'atelier de lancement du processus dans la commune.

Pour atteindre cet objectif, nous avons procédé de la manière suivante :

2.1.2.1 Restitution de l'atelier de formation d'Akonolinga au siège d'ADECOL

Cette phase de formation s'est déroulée au siège social de l'OAL ADECOL à Mbalmayo. Il était question pour les cadres d'ADECOL ayant reçus la formation du PNDP sur la planification participative de transmettre fidèlement ces enseignements aux équipes des planificateurs et le COPIL qui étaient destinées à récolter les données devant servir à la rédaction du PCD.

Au terme de cette formation, une délégation du PNDP-CENTRE est descendue sur les lieux pour une évaluation systématique des planificateurs et un échange de questions réponses.

Après le départ du PNDP, le responsable de l'OAL ADECOL s'est basé sur la qualité d'intervention de chaque planificateur pour constituer des équipes qui devaient récolter les données relatives à la rédaction du DIC et du DEUC. Ces équipes étaient constituées chacune d'un chef d'équipe assisté de trois animateurs.

En plus de ces équipes, plusieurs autres équipes de planificateurs devant récolter les données utiles dans la rédaction des DPNV ont été formées en respectant toujours le critère de la qualité d'intervention des planificateurs pendant la période d'évaluation systématique effectuée par le PNDP. Ces équipes étaient constituées d'un chef d'équipe et de deux ou trois animateurs.



Photo 1: Une vue de l'atelier de formation des planificateurs d'ADECOL

2.1.2.2 Prise de contact de l'OAL avec l'exécutif communal.

Cette prise de contact s'est faite en présence de l'exécutif communal et de l'ACD de la commune de DZENG. Il était question de présenter à l'exécutif communal l'équipe complète d'ADECOL, afin de vérifier la conformité du personnel avec les CV présentés dans l'offre technique, d'examiner le cahier de charge de l'OAL, de discuter sur l'approche méthodologique que devait utiliser le personnel d'ADECOL pour récolter les données sur le terrain.

Cet échange a aussi été marqué par la présentation à l'exécutif municipal du chronogramme détaillé du déroulement de la mission préalablement élaboré par l'OAL ADECOL. Aussi, l'exécutif communal a été sensibilisé sur la mise en place d'un comité de pilotage dudit projet pour un suivi efficace du processus de planification du début jusqu'à la fin. Au terme de cet échange, l'exécutif communal a procédé à l'identification des sources de financement potentielles à présenter au

cours de l'atelier de planification. La cérémonie s'est achevée par la présentation à l'OAL des bureaux qu'il devait occuper dans la commune.

2.1.2.3 Atelier de lancement

Cet atelier, organisé par l'OAL ADECOL avec l'assistance technique du PNDP, regroupait les autorités administratives, traditionnelles, l'exécutif communal, et les autres corps de métier. Il avait pour objectifs principaux:

- D'informer et de sensibiliser les populations de la commune de DZENG sur les enjeux de la décentralisation, du partenariat PNDP-Commune et du principe de la participation dans le processus de développement local ;
- D'informer et de sensibiliser l'ensemble des parties prenantes impliquées dans le processus de planification de la commune de DZENG.

Spécifiquement, il était question de :

- Présenter le plan d'action du PNDP dans la commune ;
- Informer les différentes parties prenantes sur le début du déroulement du processus de planification ;
- Introduire l'OAL dans la commune et ses communautés ;
- Présenter les objectifs et la finalité de la planification ;
- Susciter l'adhésion des différents acteurs au processus ;
- Présenter le plan d'action de l'OAL dans la commune.

Au terme de cet atelier les résultats suivants ont été obtenus:

- Les populations ont pris connaissance du mode opératoire du PNDP.
- les différentes parties prenantes ont été informées sur le déroulement du processus de planification.
- ADECOL a été officiellement introduite dans la commune.
- Les objectifs et la finalité de la planification sont assimilés par les participants ;
- Les participants marquent leur adhésion au processus de planification
- Le chronogramme de déroulement du processus est validé par les participants.

Tous ces résultats obtenus lors de l'atelier ont permis à l'OAL ADECOL de débiter les descentes pour les diagnostics participatifs.

2.2 Collecte des informations et traitement

Pour conduire ces diagnostics, ADECOL s'est inspirée de la démarche de planification participative prescrite pour l'élaboration du PCD.

2.2.1 Réalisation du DIC

Il s'est déroulé dans les locaux de la mairie de Dzeng du 13 au 23 mars 2013 en présence du Maire de la commune, les 1^{er} et 2^{ème} adjoints, quelques conseillers municipaux, le SG, l'ACD, une partie du personnel de la commune et les représentants des SD de la localité. Cette étape a eu pour but de mener une réflexion auto évaluative de la situation structurelle et organisationnelle de la commune ; de faire une analyse des ressources humaines, financières, matérielles logistique de la commune et enfin l'élaboration d'un plan de renforcement de ladite institution. Ainsi, pour rassembler les informations nécessaires, nous avons eu recours à certains outils de la MARP que sont :

- L'observation directe
- Le profil institutionnel
- L'ISS avec guide d'entretien et check list
- Le diagramme de venn
- Le SEPO

La collecte et l'identification des problèmes s'est faite de manière spécifique pour chaque type de diagnostic ; les participants avec l'appui des facilitateurs ont identifié les forces et les faiblesses de la commune au cours des travaux en groupes restreints et des entretiens bilatéraux.

2.2.2 Réalisation du DEUC

Ce diagnostic s'est déroulé dans deux espaces géographiques de la Commune, dont le premier, constituée du quartier DZENG BLOC I et le second du quartier DZENG BLOC II. Ces DEUC se sont déroulés du 13 mars au 20 Mars 2013 dans les quartiers cibles ci-dessus énumérées.

La réalisation du DEUC s'est faite en trois étapes à savoir : la collecte des informations, le diagnostic participatif et le déroulement des outils.

- **La collecte des informations** : elle s'est effectuée à travers les entretiens bilatéraux avec l'exécutif communal, le personnel communal, les sectoriels locaux, les élites et les partenaires de la commune.
- **Le diagnostic participatif** : s'est effectué en présence de : l'exécutif communal, le Comité de Pilotage, les Représentants des corps de métiers, les populations locales et groupes vulnérables, les sectoriels locaux et les chefs de quartiers de la ville de Dzeng.
- ✓ **La matrice de présentation des outils** : elle a permis de conduire les enquêtes socio-économiques et environnementales sommaire des activités, identifier les opportunités et contraintes des espaces urbains auprès des corps de métiers, collecter les données sectorielles, exploiter les données et reformuler les problèmes, et atouts. Ses informations ont été récoltées grâce au déroulement des outils de la MARP

1.5.3 Réalisation des DPNV

Cette phase qui consistait à récolter les données était orientée par la fiche de collecte des données de base et l'ISS.

2.2.2.1- La fiche de collecte des données de base

Cette fiche aidait à collecter les données pertinentes concernant la Communauté/Villageoise.

On y retrouvait les informations suivantes :

- **Les données d'identification** constituées du :Nom du village/communauté ; Nom de la Commune, du Département et de la Région
- **Données socioculturelles** qui regroupaient :la population totale (hommes, femmes, et les autres) et le nombre de quartiers
- **Les données socio-économiques** constituées des ressources naturelles (terres, eau, forêts), des infrastructures socio-économiques, etc
- **Les données environnementales** : sols, cours d'eaux, sites culturels, faune, forêt, aires protégées, végétations particulières, etc.
- **Les descriptions des infrastructures** : écoles, marchés, centres de santé, magasins, puits, forages ...

L'ISS a servi à dérouler tous les outils de la MARP utilisés en planification participative. Parmi ces outils, on peut citer :

- ❖ Le profil historique ;
- ❖ La carte participative
- ❖ La carte de mobilité
- ❖ La carte des ressources naturelles
- ❖ Les profils institutionnels
- ❖ Les diagrammes de VENN ;
- ❖ Le transect ;
- ❖ Etc....

Il faut noter que pendant le déroulement de chaque outils, les populations étaient regroupées en groupes socio- professionnels afin d'obtenir une information triangulaire. En plus des différents animateurs de l'OAL ADECOL, on recrutait aussi dans chaque village un facilitateur endogène afin de faciliter l'imprégnation des animateurs dans chaque groupe socio professionnel.



Photo 2: Travaux en atelier lors du DPNV



Photo 3: Carte de mobilité



Photo 4: Diagramme de Venn

2.3 Consolidation des données du diagnostic et cartographie

La consolidation des données collectées, nous a permis de faire une synthèse des problèmes identifiés par secteur, grâce aux différents diagnostics menés au niveau de l'espace rural, urbain et de l'institution communale. Un plan d'utilisation et de gestion durable des terres a été élaboré sur la base de l'usage actuellement fait dudit espace. La collecte des informations et le pointage par GPS des infrastructures existantes a permis de constituer un fichier de données consolidées (Excel) de la Commune, sur les secteurs à infrastructures. Il a par la suite été identifié les besoins en infrastructures dans chacun de ces secteurs.

2.4 . Atelier de planification, de mobilisation des ressources et de programmation

L'atelier de planification de mobilisation de ressources et de programmation s'est tenu les 14,15 et 16 Novembre 2013 dans la salle des actes de l'hôtel de ville de Dzeng. Il a réuni une bonne partie des membres du conseil municipal, les sectoriels, les membres du comité de pilotage, les chefs traditionnels et autres élites de la commune. Cet atelier avait pour but de présenter aux participants les résultats et la synthèse des diagnostics (DPNV, DEUC, DIC) afin d'amender et valider les cadres logiques des différents secteurs et identifier les ressources mobilisable de la Commune. Il a également été question d'élaborer sur la base de la vision de la Commune et des diagnostics de terrain, un Cadre des Dépenses à Moyen Terme et un Plan d'Investissement Annuel, assortis d'un Plan Sommaire de Gestion des Terres, un Plan de Passation des Marchés et un plan de communication.

2.5 Mise en place du mécanisme de suivi évaluation participatif

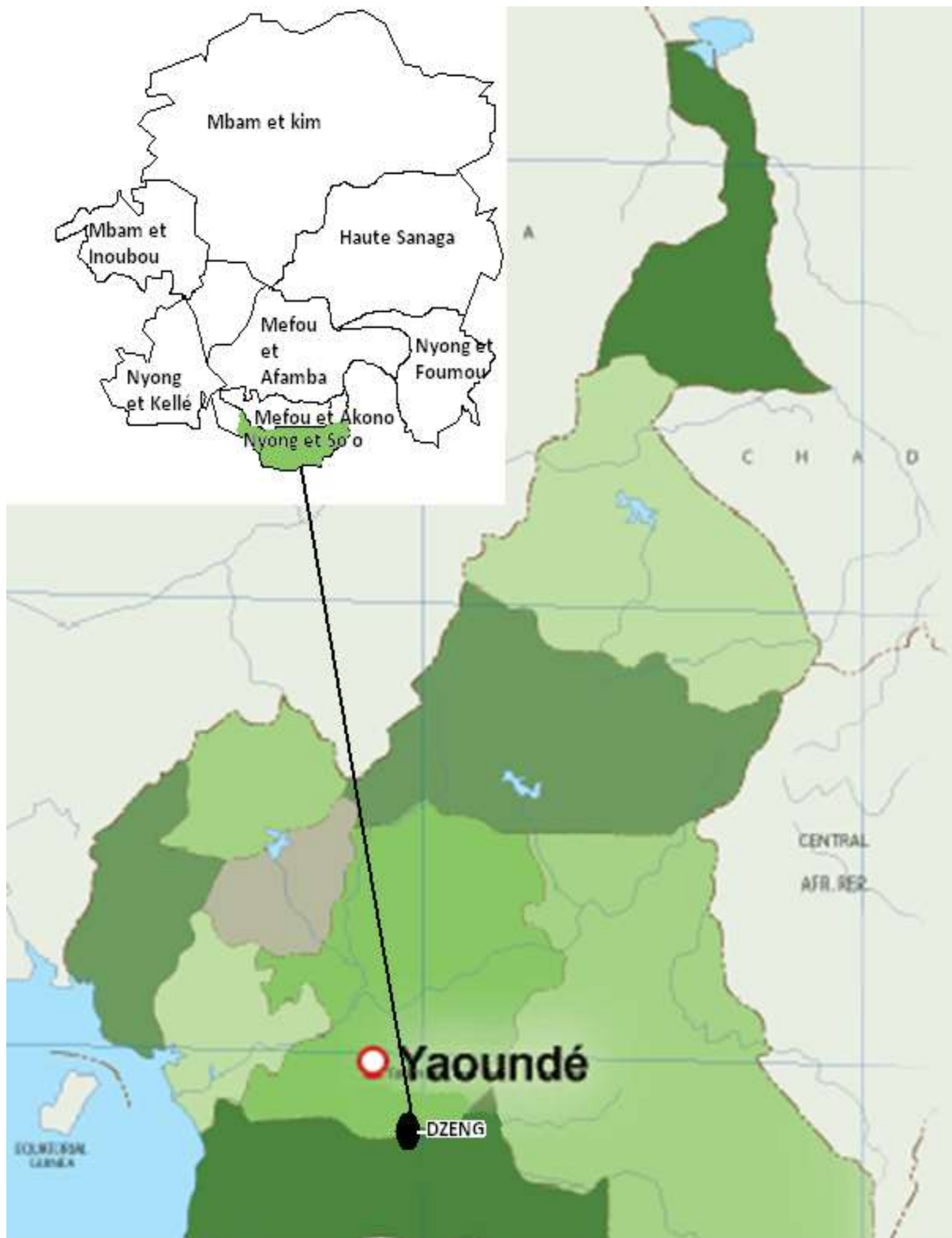
Lors de l'atelier de planification, un comité de suivi évaluation du PCD a été mis en place. Ce comité a pour mission d'appuyer l'exécutif communal dans la mise en œuvre des projets et la gestion des réalisations. Il joue également le rôle de médiateur en cas de conflit entre les différentes parties prenantes du processus.

3 PRESENTATION SOMMAIRE DE LA COMMUNE

HOTEL DE VILLE DZENG BP : 25 DZENG/ www.dzeng-co.info

carte 1 : Localisation de la commune de Dzens

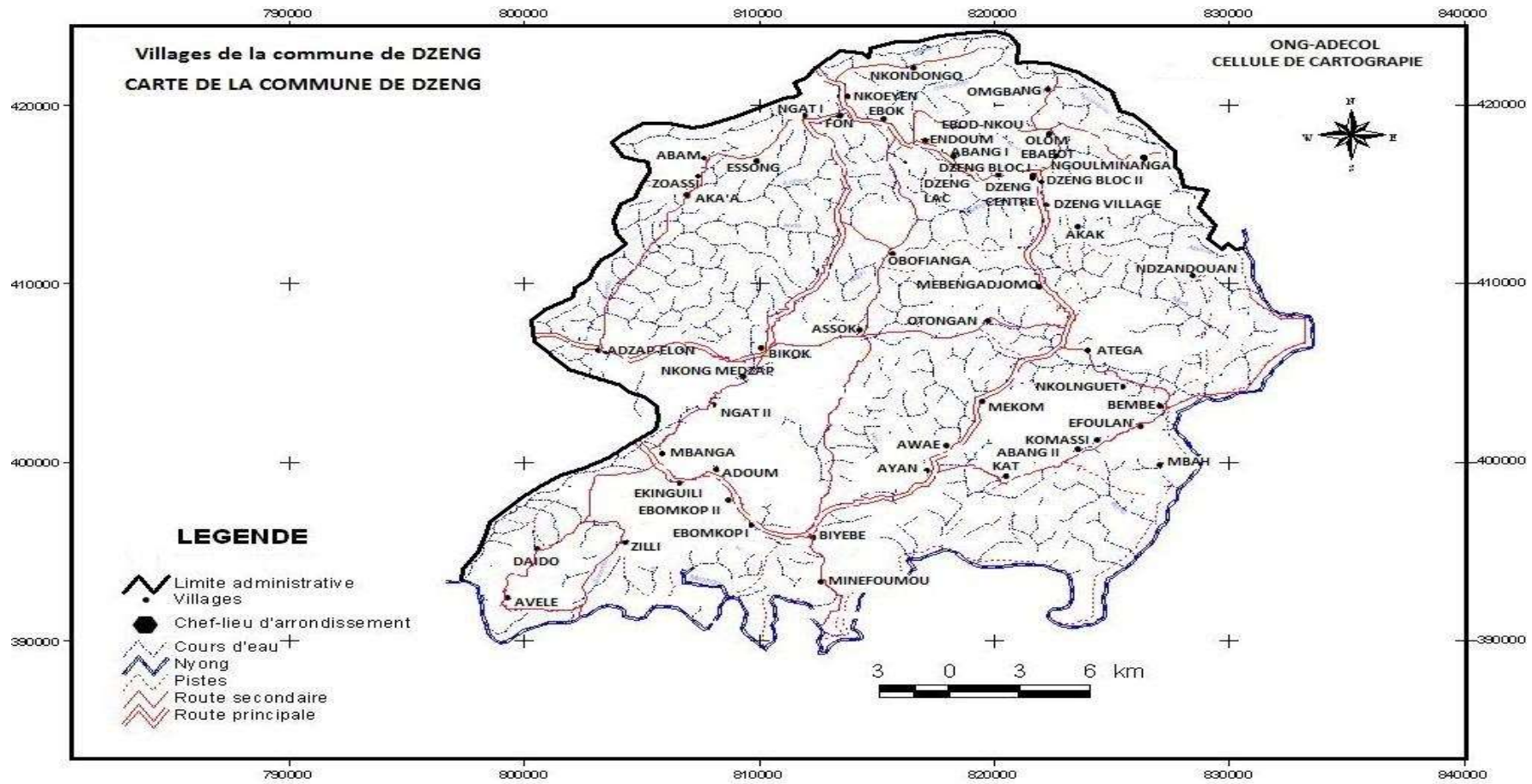
HOTEL DE VILLE DZENG BP : 25 DZENG/ www.dzens-co.info



HOTEL DE VILLE DZENG BP : 25 DZENG/ www.dzeng-co.info

HOTEL DE VILLE DZENG BP : 25 DZENG/ www.dzeng-co.info

carte 2: Les villages de la Commune de Dzeng



HOTEL DE VILLE DZENG BP : 25 DZENG/ www.dzeng-co.info

3.1 Localisation de la commune

Créée en date du 22 Décembre 1959, la Commune de Dzeng est compté parmi les six arrondissements qui composent le Département du Nyong et So'o dans la Région du Centre. Elle est localisée à 52 km de Yaoundé et couvre une superficie évaluée à 987 km². Coupée de son chef-lieu de Département Mbalmayo qui se trouve à 97 km (du fait de l'absence de voie d'accès directe), Dzeng est limitée au Nord par l'Arrondissement de Nkolafamba, au Sud par la limite naturelle du Nyong avec l'Arrondissement de Nkolmetet, à l'Ouest par l'Arrondissement de Mfou et à l'Est par les Arrondissements d'Awae et Mengang. Quarante-neuf villages, en plus de la zone urbaine, forment cette commune. Le tableau ci-dessous représente la disposition de chaque village par rapport à sa ville de référence

3.2 Milieu biophysique

- **Le climat**

Il est de type équatorial, et composé de deux saisons sèches et deux saisons de pluie. Les dites saisons sont réparties au cours de l'année ainsi qu'il suit :

- ✓ Une grande saison sèche qui va de Janvier à mi-mars (elle reprend à Novembre jusqu'en Décembre).
- ✓ La petite saison des pluies qui va de mi-mars à Juin ;
- ✓ La petite saison sèche qui va fin Juin à mi-août ;
- ✓ La grande saison des pluies qui va de mi-août à Novembre.

La température moyenne annuelle se situe autour de 25,7 °C. La pluviométrie moyenne est de 1800 mm avec un pic au mois d'octobre. On observe cependant des perturbations, qui se manifestent par de fortes périodes de chaleur qui surviennent en saison des pluies, avec un début prématuré des pluies et leur arrêt brusque. Ces perturbations dérèglent le calendrier agricole et ont une forte incidence sur les rendements agricoles.

Source : Enquête de l'OAL ADECOL

- **Le sol**



Les sols sont à prédominance ferralitiques et hydro morphes même si on retrouve aussi du sable, de la latérite et de l'argile

Les sols ferralitiques sont constitués sur les roches acides moyennement ou fortement dénaturés. Les sols ferralitiques ont de bonnes propriétés physiques. Ce sont des sols profonds qui ont une bonne perméabilité, une micro structure stable qui les rend moins susceptibles à l'érosion par rapport aux autres types de sols ; ils sont biens drainés, mais peuvent devenir secs (sècheresse édaphique) à cause de leur faible capacité de rétention d'eau par la fraction minérale du sol.

Photo 5 **Photo 5** : le type de sol rencontré dans la Commune

Les propriétés chimiques par contre sont moins favorables à cause de leurs faibles capacités de rétention des cations par la fraction minérale du sol. Sous culture intensive, une part appréciable de ces ions sont retirés du système par des exportations (plantes, érosion). Si ces exportations se sont compensées par des apports extrêmes d'engrais où par une longue période de jachère ; ces sols se dégradent rapidement. Pendant que toutes les cultures vivrières peuvent y être pratiquées avec de bons rendements lorsque le taux de matières organiques du sol est satisfaisant ; du point de vue de l'aménagement il présente de bonnes caractéristiques mécaniques pour la construction des routes et des bâtiments.

Les sols hydromorphes se rencontrent dans des zones marécageuses et aux abords de cours d'eau. Ils sont exploités pour les cultures maraîchères de contre saison.

- **Le relief**

La Commune de Dzeng est située près du plateau sud camerounais caractérisé par une topographie vallonnée avec des altitudes moyennes. Son relief est constitué dans l'ensemble de petites collines d'altitude moyenne n'excédant pas les 600m. Ces collines à pentes douces sont légèrement inclinées vers la partie sud et chaque colline est entourée de fonds de vallées, drainés par des cours d'eaux d'importance variable, prenant pour la plupart leur source dans le Nyong. Les terrains plats à pentes douces occupent environ 75% de la superficie, ceux à forte pente sont de l'ordre de 15%, et le reste est occupé par des marécages, les fonds de vallées, les rochers etc....

- **L'hydrographie**

Dzeng est arrosée par le fleuve Nyong et de nombreux rivières et ruisseaux (Komo, Ndou'ou, Tofini, Kombo, Nsangla, Ndougou, Essa'a, Avou'ou...). Le Nyong présente des potentialités touristiques notamment dans les localités de Bembe, Zilli et de. Puisqu'étant navigable sur de

longues distances, il est favorable à la pêche industrielle car nous y trouvons des variétés d'espèces poissonneuses illustrées dans le **tableau 1**.

Tableau 1:Liste des poissons rencontrés dans le Nyong

Espèces	Noms scientifiques
Kanga	<i>Heterotus niloticus</i>
Silure	<i>Clarias lazera</i>
Tilapia	<i>Oréochromis niloticus</i> ,
poisson vipère	<i>Paranchanna obscura</i>



Photo 6 : Une vue sur le Nyong à Mbah

Les rivières comme Komo, Nsangla, Avou'ou du fait de leur débit permanent et des sources naturelles dont elles regorgent, sont favorables à la mise en place des systèmes d'approvisionnement en eau potable. Toutefois ces cours d'eau voient leurs lits se rétrécir à cause du manque d'entretien.

- **La flore et la faune**

La Commune de Dzenng renferme un potentiel floristique et faunique impressionnant de part sa diversité d'essences et d'espèces (voir tableaux 2, 3 et 4). Si la végétation est dominée par des forêts de type secondaire, parsemées de jachères où prédominent les espèces telles que le ***Chromonélaodorata***, le ***Pénissetum purpurium***, et le ***Lantana camara***. On retrouve aussi des formations dominées par le raphia et des maranthaceae poussant sur les sols hydro morphes. Cette forêt offre d'ailleurs une multitude de ressources ligneuses et non ligneuses d'où la forêt communale (Aka'a, Adzap- Elon, Bikok, NkongMedzap, Essong, Endoum, Zoassi, Ngat I, Abam, Akak, Ndzandouan, Awae, Ayan, Mekom, Ebomkop) et la vente de coupe (Akak, Ndzandouan, Kat, Abang II



Phc

Photo 7: Aspect de la végétation dans la Commune

.Tableau 2: Principales essences forestières de la localité

Nom local	Nom commercial	Nom scientifique	Utilisation
Akom	Fraké	<i>Terminalia superba</i>	Commercialisation
Essingang	Bubinga rose	<i>Guiboursiatessmani</i>	Commercialisation
Elon	Tali	<i>Erithropheum vivorens</i>	Commercialisation
Ayos	Ayous	<i>Triplochiton scleroxylon</i>	Commercialisation
Eyeng	Movingui	<i>Distemonanthus benthamianus</i>	Commercialisation
Adjap	Moabi	<i>Baillonellatoxisperma</i>	Alimentation médecine
Ando'o	Mangue sauvage	<i>Irvingia gabonensis</i>	Alimentation
Abam	Iroko	<i>Millicia excelsa</i>	Commercialisation
Adoum	Okan	<i>Cylicodiscus gabonensis</i>	Commercialisation
Atui	Piptadeni adabema	<i>Piptadenia strum africanum</i>	Médecine
Ekouk	Emien	<i>Alstonia congensis</i>	Médecine

Tableau 3: Principaux PFNL de la localité

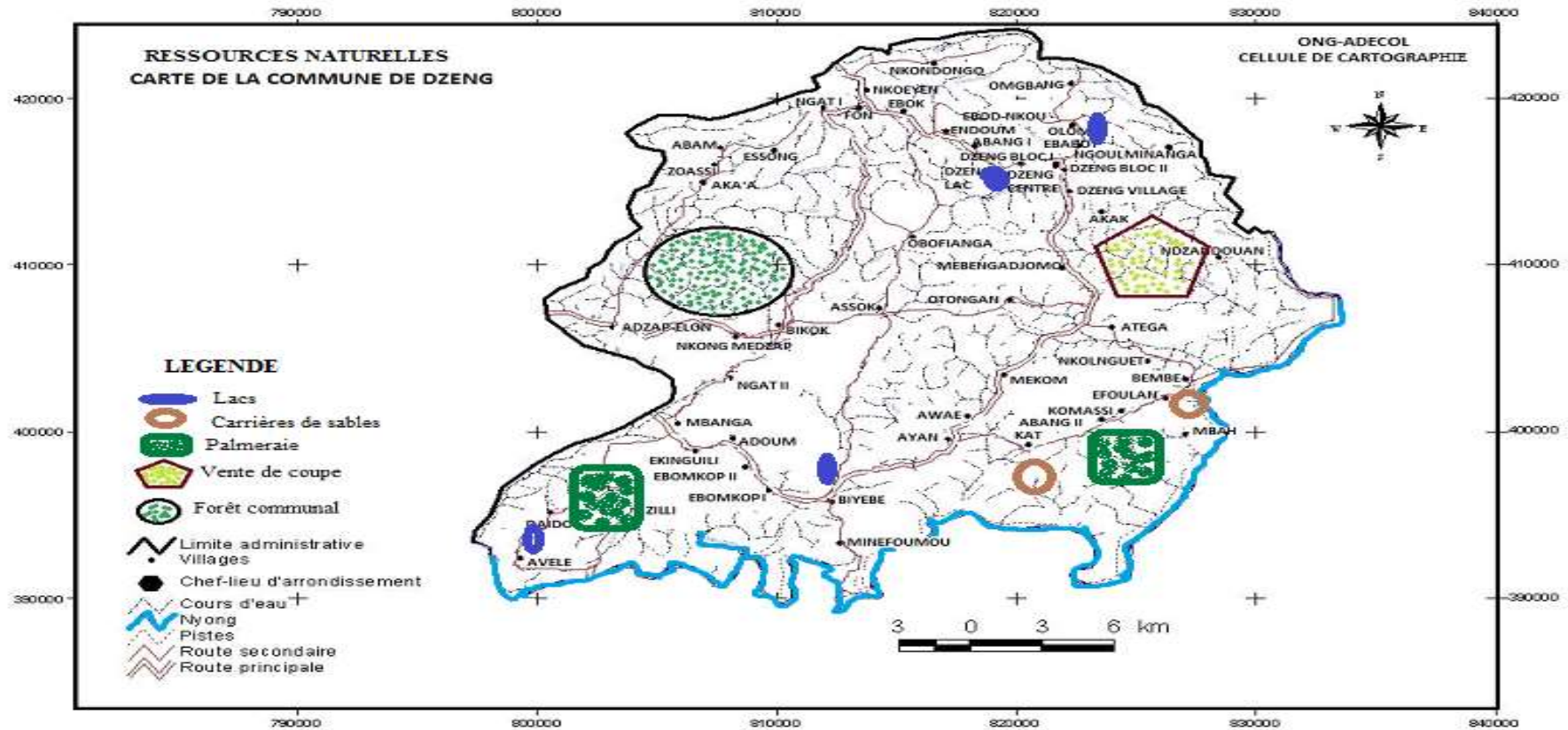
Nom local	Non Commercial	Nom scientifique	utilisation
Ando'o	Mango sauvage	<i>Irvingiagabonensis</i>	
Okok	Okok	<i>Gnetum africanum</i>	Alimentation, Commercialisation
Njansan	Njansan	<i>Rocinedendronheulletei</i>	Commercialisation, nutrition
Essok			Fermentation de vin blanc
Abeul	Kola	<i>Cola spp</i>	commercialisation
Milong	Rotin		Vannerie
Minkons	Chenille		Alimentation
Foss	Laves d'annetons		Alimentation
Koé	Escargot		commercialisation
Onyé	Mbitakola		Consommation

Tableau 4: Principales ressources fauniques de la localité

Nom local	Non usuel	Nom scientifique
Ngôm	Atherure	<i>Atherure africanus</i>
Mvep	Aulacode	<i>Tryonomyswinderianus</i>
Koe-si	Rat de gambie	<i>Cricetomyssp</i>
Akpwe	Vipère	<i>Bitisgabonica</i>
Kôe	Singe	<i>Cercopithecussp</i>
Ossen	Ecureuil	<i>Funisciurussp</i>
zoaye	Civette	<i>Viverracivéta</i>
Okeka	Pangolin	<i>Nanisticuspis</i>
Obam	Epervier	<i>Accipitererythropus</i>
Emvou	Antilope	<i>Bovidaesp</i>
Sô	Biche	<i>Céphalophussp</i>
Nka'a	Varan	<i>Varanusniloticus</i>
Okpwen	Lièvre	<i>Lepuscrawshavi</i>
MVae	Nandinie	<i>Nandiniabinotata</i>

Wa'a	Chimpanzé	<i>Pan troglodytes</i>
Ensine	Genette servaline	<i>Genetaservalina</i>
Oboute	Mangouste brune	<i>Crossarchusobscurus</i>

carte 3 : les ressources naturelles de la Commune de Dzeng



HOTEL DE VILLE DZENG BP : 25 DZENG/ www.dzeng-co info@.fr

3.3 Milieu humain

- **Quelques repères historiques**

Toponymiquement parlant « DZENG » vient du ruisseau « Dzengue » qui arrose le chef lieu de l'arrondissement.

L'histoire de cette commune est intimement liée à celle des Mbidambani et Olomdigui qui en constituent les peuples autochtones. En fait, **VOUNGOA** ancêtre des peuples sus-cités avait quatre fils nommés Ava'a Manga, Ate Manga, Mbidambani et Olomdigui. A la mort de leur père ceux-ci vont décider de se séparer. C'est ainsi que les deux premiers vont s'installer dans l'actuel département de la Mefou et Afamba pour fonder le peuple Mvele tandis que Mbidambani et Olomdigui vont s'installer dans l'actuel commune de Dzeng essentiellement habitée par leurs descendants. Dans les années 1900, DZENG n'était qu'un ensemble de villages plongés dans l'enclavement total qui, après avoir été érigée en poste agricole par les Allemands, devint District en 1953. C'est en 1959 que Dzeng est désignée comme Arrondissement avec pour chef-lieu Dzeng Ville qui ne fut accessible par la route qu'à partir de la construction de celle-ci en 1981. Ainsi était amorcée une phase de développement qui allait s'affermir plus tard avec l'arrivée de l'électricité en 1992 accélérant ainsi un processus de désenclavement toujours en cours de nos jours.

- **La population**

La population de la Commune est estimée à **17 514** habitants dont 394 dans l'espace urbain et 17 120 dans la zone rurale. Elle est répartie ainsi qu'il suit :

- 6557 pour les femmes
- 4440 pour les hommes
- 3628 pour les jeunes de moins de 16 ans
- 2889 pour les enfants de moins de cinq ans

Tableau 5: répartition de la population de la Commune

VILLAGES /QUARTIERS	Homme	Femme	Enfants (moins de 5ans)	Jeunes (moins de 16ans)	TOTAL
ESPACE RURAL COMMUNAL					
ABAM	80	112	48	65	305
ABANG I	80	177	76	66	399
ABANG II	36	60	25	29	150
ADOUM	8	24	10	7	49
ADZAP-ELON	68	125	54	55	302
AKA'A	193	319	136	157	805
AKAK	206	227	98	169	700
ASSOK	127	331	142	104	704
ATEGA	127	188	81	104	500
AVELE	52	60	26	42	180
AWAE	82	76	33	68	260
AYAN	53	112	48	43	256
BEMBE	90	99	42	73	304
BIKOK	48	64	27	40	179
BIYEBE	93	88	37	79	300
DAIDO	64	43	35	52	194
DZENG LAC	136	277	118	112	643

DZENG VILLAGE	50	89	39	40	217
EBABOT	63	131	57	52	302
EBOD-NKOU	135	181	79	110	504
EBOK	96	137	59	78	370
EBOMKOP I	33	67	29	27	155
EBOMKOP II	71	175	76	54	375
EFOULAN	86	58	43	70	296
EKINGUILI	62	50	22	50	183
ENDOUM	140	125	55	114	433
ESSONG	71	174	76	49	359
FON	73	158	68	59	357
KAT	112	139	59	91	401
KOMASSI	180	190	82	147	598
MBAH	123	195	85	100	502
MBANGA	78	72	43	65	256
MEBENGADJOMO	92	204	88	77	459
MEKOM	107	162	69	88	425
MINENFOUMOU	44	50	22	36	150
NDZANDOUAN	116	104	46	96	360
NGAT I	190	247	107	157	699
NGAT II	8	19	9	8	42
NGOULMINANGA	37	60	27	32	154
NKOEYEN	161	242	105	133	641
NKOLNGUET	86	102	45	71	303
NKONDONGO	53	85	38	44	219
NKONG MEDZAP	31	55	34	26	135

OBOFIANGA	41	68	29	34	172
OLOM	75	113	49	62	299
OMGBANG	89	120	53	73	334
OTONGAN	83	140	61	67	350
ZILLI	88	102	44	72	305
ZOASSI	124	210	91	101	525
TOTAL DE L'ESPACE RURAL	4341	6406	2825	3548	17 120
ESPACE URBAIN COMMUNAL					
DZENG BLOC I	47	67	28	38	180
DZENG BLOC II	52	84	36	42	214
TOTAL DE L'ESPACE URBAIN	99	151	64	80	394
TOTAL DANS LA COMMUNE	4440	6557	2889	3628	17 514

Source : Enquêtes de l'OAL/ADECOL (juin 2013)

- **Les Ethnies**

La commune de Dzeng est essentiellement constituée des MBIDAMANI et OLOMNDIGUI repartis en trois groupements (Dzeng Nord, Dzeng Sud et Dzeng Centre). A côté de ceux-ci nous remarquons la présence très minime d'autres groupes tels que les Bene, les Mvele, les Yemfek, les Bamiléké et d'autres encore.

- **Les religions**



Le christianisme est la principale religion pratiquée elle compte trois obédiences à savoir : les catholiques, les protestantes et les pentecôtistes. En dehors du christianisme, on y retrouve également l'islam qui est représenté à Dzeng ville par une mosquée..

Photo 7: L'église catholique de Dzeng ville



Photo 8: la Mosquée de Dzeng ville

Photo 9: l'Eglise EPC de Nkoeyen

- **Les principales activités économiques**

La principale activité économique des populations est l'agriculture. L'élevage, la pêche et la chasse occupent la deuxième place et sont généralement pratiqués de façon artisanale. Quelques artisans sont aussi disséminés çà et là et s'attèlent dans la fabrication des paniers, tamtam, tambours, mortiers et autres. Le petit commerce cherche encore ses marques dans la commune. Ici les produits présentés sont uniquement ceux de première nécessité. Des unités de production, mises place par des élites locales œuvrent dans les filières ananas, palmier à huile dans les villages, ainsi que la filière banane plantain. Ces unités de production dont les tailles sont variables, disposent pour certaines de moulins et autres outils pouvant favoriser la transformation sur place, tout en utilisant la main d'œuvre locale. Dans le secteur agricole, il se pose un véritable problème d'encadrement, et surtout d'écoulement des produits, avec comme incidence directe, la faiblesse des revenus des producteurs.

- ✓ **Agriculture**

L'Agriculture est la principale activité économique des populations de Dzeng. Elle occupe 90% de la population active. Bien qu'orientée vers l'auto consommation avec comme caractéristique, la forte pratique de la culture de plantain, manioc, macabo, igname, maïs, arachide etc. Leurs superficies de production tout comme le rendement varient d'un endroit à un autre comme le démontre le tableau suivant :

Principales cultures vivrières de la commune

Cultures	Manioc	Plantain	Macabo	Maïs	Arachides
Rendement/ha	13 – 22 T/ha	11 -17 T /ha	8 -18 T/ha	1.5 – 2 T/ha	0.75 – 3 T/ha

Source : Enquêtes de l'OAL/ADECOL (juin 2013)

Pour ce qui est des autres cultures comme le palmier à huile, elles ont connu un essor au cours des cinq dernières années avec la présence des plantations industrielles. Toutefois à cause du manque d'investissement incluant une insuffisance d'utilisation d'intrants agricoles, des semences améliorées et des pesticides, cette culture est à la peine au point de décourager certains producteurs laissant les plantations dans une négligence dont souffre la cacaoculture sur l'ensemble de la commune comme le démontre la photo ci- dessous.



Photo 9: Une palmeraie à Dzeng village

✓ **Élevage**

L'élevage est couramment rencontré dans la commune. Elle se caractérise par la divagation des bêtes sans logements. L'élevage des caprin est la plus pratiquée, suivi des porcins, dont les effectifs sont amoindris du fait de la peste porcine africaine (PPA). Un élevage bovin a été identifié dans une localité (Bembe). Les produits de cet élevage sont essentiellement orientés vers l'auto consommation

et pour satisfaire les besoins socio culturels (dot, mariage, rites...), une infime quantité est vendue occasionnellement.

✓ Pêche



La pêche est très pratiquée dans la commune, elle est d'autant plus importante du fait de la présence du Nyong de plusieurs lacs dont les produits font la joie des populations locales par leurs fortes ressources halieutiques. En outre, la quasi-totalité des villages possède au moins un cours d'eau où la pêche peut être pratiquée. Les populations gagneraient à capitaliser cet atout. Toutefois la pêche souffre de l'utilisation d'un outillage rudimentaire qui, associé au manque d'organisation des pêcheurs, tarde le décollage de cette activité implantée dans les mœurs de la contrée

Photo 11:Vue sur le Lac Municipal à Dzeng Lac

✓ L'exploitation forestière

La forêt semble de prime abord être la plus grande richesse naturelle de la commune de Dzeng d'où la forêt communale qui regroupe les villages suivants Aka'a, Adzap- Elon, Bikok, NkongMedzap, Essong, Endoum, Zoassi, Ngat I, Abam, Akak, Ndzandouan, Awae, Ayan, Mekom, Ebomkop et la vente de coupe englobant les villages Akak, Ndzandouan, Kat, Abang II. Ces ressources participent à l'accroissement des recettes de la commune notamment par le paiement de la Redevance Forestière Annuelle payée par les exploitants.

✓ Chasse

La chasse est également implantée dans les mœurs des populations de qui la pratiquent à but lucratif mais surtout pour l'auto consommation. Cette activité donne place à un développement de techniques dominées par le piégeage découvert à travers:

- Le piège à assommoir
- le piège à patte
- le piège à collet oiseaux
- le piège à collet.

- Les pièges barrières « Evanguen » qui constitue un dispositif de protection des cultures. Les types d'animaux tués dépendent de la saison.

On constate une abondance d'animaux en saison des pluies, du fait de l'humidité et des champs de cultures ; En saison sèche, les animaux s'éloignent vers les zones humides que sont les forêts et les marécages. Bien que fortement prohibée, la vente du gibier est pratiquée. Outre l'aspect alimentaire et économique, la chasse revêt une valeur sociale et culturelle.

✓ Commerce



Photo 12: Le marché de Komassi

L'activité commerciale est bel et bien pratiquée dans la Commune de Dzeng mais de manière faible. Le faible niveau démographique et la proximité avec la capitale YAOUNDE sont les facteurs qui y empêchent l'éclosion du commerce. Même si le terrain est dominé par la vente des produits agricoles, quelques particuliers tiennent au niveau du centre urbain des échoppes proposant des produits manufacturés de première nécessité. La vente du carburant à la sauvette n'est pas en reste. Dans les villages, le commerce se fait dans les maisons comme

dans quelques échoppes de fortune, qui elles aussi offrent les mêmes services qu'en ville. Quatre marchés périodiques opérationnels ont été recensés, à savoir : Dzeng, Komassi, Abang I et Zoassi. Il se développe d'ores et déjà une importante activité d'échange à fréquence mensuelle à Biyebe

✓ L'artisanat

L'activité artisanale reste embryonnaire avec la fabrication des hottes, des paniers, des manches à machettes, mortiers, pilons, chaises et autres matériels en rotins. Ce secteur porteur mérite d'être organisé parce qu'il est source de devises et d'une importance touristique.

3.4 Principaux services de l'espace communal

La Commune de Dzung regorge d'infrastructures œuvrant dans divers secteurs répartis comme indique le tableau ci-dessous :

Tableau 6_ : Répartition des infrastructures de la commue selon les secteurs

SECTEURS	INFRASTRUCTURES	STAT UT	ETAT	OBSERVATIONS
INSTITUTION COMMUNALE	01 mairie à Dzung Ville	PUB	F	Bureaux sous équipés
	01 cercle municipal à Dzung ville	PUB	F	/
EDUCATION BASE	01 inspection d'arrondissement à Dzung ville	PUB	F	/
	EM Abam	PUB	F	Insuffisance d'équipements et du personnel enseignant
	EP Abam	PUB	F	Insuffisance d'équipements et du personnel enseignant
	ECA Endoum	PRI	F	Insuffisance d'équipements
	EP Aka'a	PUB	F	Insuffisance d'équipements et du

				personnel enseignant
	EP Akak	PUB	F	Insuffisance d'équipements et du personnel enseignant
	EP Assok	PUB	F	Insuffisance d'équipements et du personnel enseignant
	EP Atega	PUB	F	Insuffisance d'équipements et du personnel enseignant
	ECA Atega	PRI	F	Insuffisance d'équipement
	EP Ayan	PUB	F	Insuffisance d'équipements et du personnel enseignant
	EP Nkolbembe	PUB	F	Insuffisance d'équipements et du personnel enseignant
	EPP Bikok	PRI	F	Insuffisance d'équipements
	EP Biyebe	PUB	F	Insuffisance d'équipements et du personnel enseignant
	EP Daido	PUB	F	Insuffisance d'équipements et du personnel enseignant
	EP Dzeng Ville	PUB	F	Insuffisance d'équipements et du personnel enseignant
	EPB Dzeng Ville	PUB	F	Insuffisance d'équipements et du personnel enseignant
	EM Dzeng Lac	PUB	F	Insuffisance d'équipements et du personnel enseignant
	EM Dzeng Village	PUB	F	Insuffisance d'équipements et du personnel enseignant
	EP Ebod-Nkou	PUB	F	Insuffisance d'équipements et du personnel enseignant
	EP Ekinguili	PUB	F	Insuffisance d'équipements et du personnel enseignant
	EP Kat	PUB	F	Insuffisance d'équipements et du personnel enseignant
	EP Komassi	PUB	F	Insuffisance d'équipements et du

				personnel enseignant
	EM Komassi	PUB	F	Insuffisance d'équipements et du personnel enseignant
	EP Mekom	PUB	F	Insuffisance d'équipements et du personnel enseignant
	EP Ndzandouan	PUB	F	Insuffisance d'équipements et du personnel enseignant
	EP Ngat I	PUB	F	Insuffisance d'équipements et du personnel enseignant
	EM Ngat I	PUB	F	Insuffisance d'équipements et du personnel enseignant
	EPP Olom	PRI	F	Insuffisance d'équipements
	EP Otongan	PUB	F	Insuffisance d'équipements et du personnel enseignant
	EPP Zoassi	PRI	F	Insuffisance d'équipements
	EMP Zoassi	PRI	F	Insuffisance d'équipements
ENSEIGNEMENTS SECONDAIRES	CES Komassi	PUB	F	Insuffisance d'équipements et du personnel enseignant
	CES Mbanga	PUB	F	Insuffisance d'équipements et du personnel enseignant
	CES Ngat	PUB	F	Insuffisance d'équipements et du personnel enseignant
	CETIC Assok	PUB	F	Insuffisance d'équipements et du personnel enseignant
	CETIC Komassi	PUB	F	Insuffisance d'équipements et du personnel enseignant
	Lycée mixte Dzeng Ville	PUB	F	Insuffisance d'équipements et du personnel enseignant
SANTE	CMA Dzeng	PUB	F	Insuffisance d'équipements et du personnel soignant
	CSI Assok	PUB	F	Insuffisance d'équipements et du personnel soignant

	CSI Komassi	PUB	F	Insuffisance d'équipements et du personnel soignant
	CSI Mbanga	PUB	F	Insuffisance d'équipements et du personnel soignant
	CSI Ngat	PUB	F	Insuffisance d'équipements et du personnel soignant
	Dispensaire Atega	PRI	F	Insuffisance d'équipements
	Dispensaire Mebengadzomo	PRI	F	Insuffisance d'équipements
COMMERCE	Marché périodique de Dzeng Ville (Mardi)	/	F	précarité des équipements et absence d'aménagements
	Marché périodique d'Abang I (Dimanche)	/	F	précarité des équipements et absence d'aménagements
	Marché périodique de Komassi (Dimanche)	/	F	précarité des équipements et absence d'aménagements
	Marché périodique de Zoassi (Samedi)	/	F	précarité des équipements et absence d'aménagements
AGRICULTURE	01 poste agricole à Komassi	PUB	F	Vétusté et sous-équipement de l'infrastructure
	01 poste agricole à Assok	PUB	NF	Pas d'infrastructure et de personnel
	01 poste agricole à Fon	PUB	NF	Pas d'infrastructure et de personnel
	01 poste agricole à Mbanga	PUB	NF	Pas d'infrastructure et de personnel
	01 Délégation d'Arrondissement	PUB	F	/
	01 Section SODECAO	PUB	F	/
ELEVAGE PECHE ET	01 Délégation d'Arrondissement	PUB	/	/
	01 Centre zootechnique et vétérinaire à Dzeng Ville	PUB	F	/

AFFAIRES SOCIALES	01 centre social à Dzeng Ville	PUB	F	Sous-équipement de l'infrastructure
PROMOTION DE LA FEMME ET FAMILLE	01 Centre de promotion de la femme et de la famille à Dzeng ville	PUB	F	Sous-équipement de l'infrastructure
	01 maison de la femme à Komassi	PRI	F	Sous-équipement de l'infrastructure
TOURISME ET LOISIRS	01 auberge (hôte la persévérance)	PRI	F	/
	01 monument (trois lions) à Komassi	PRI	F	A rénover
	01 Monument (Archange Michel) à Dzeng ville	PUB	F	A rénover
ADMINISTRATION TERRITORIALE ET DECENTRALISATION, SECURITE ET MAINTIEN DE L'ORDRE	01 Sous-préfecture	PUB	F	/
	03 chefferies de groupement	PUB	F	/
	52 chefferies de 3 ^{ème} degré	PUB	F	/
	01 brigade e gendarmerie à Dzeng ville	PUB	F	Matériel, infrastructures et personnel insuffisant
	01 poste de gendarmerie à Komassi	PUB	F	Matériel, infrastructures et personnel insuffisant
	01 Commissariat spécial créé mais pas construit	PUB	NF	Construction programmée dans le BIP 2014 à Dzeng ville
	01 Poste de police créé mais pas construit à Dzeng Ville	PUB	NF	Besoins de construction
FORET ET FAUNE	01 Poste de contrôle forestier à Dzeng ville	PUB	F	Sous-équipement de l'infrastructure
EMPLOI ET FORMATION	01 SAR/SM à Komassi	PUB	F	Insuffisance de personnel et d'équipements

PROFESSIONNELLE	01 SAR/SM à Dzeng ville	PUB	F	Insuffisance de personnel et d'équipements
	01 institut des arts et métiers à Zoassi	PRI	F	Insuffisance d'équipements
POSTES ET TELECOMMUNICATIONS	01 Antenne téléphonique (CAMTEL)	PUB	F	Réduction des difficultés de communication
EAU	42 puits		F :34 NF :8	Insatisfaction des besoins en eau potable
	14 forages		F :14	
	06 Adductions d'eau		F : 1 NF :5	
ENERGIE	Electricité	PUB	F	Seuls l'espace urbain et 17 villages sont électrifiés
	Energie solaire	PRI	F	Dans les villages Assok et Endoum
JEUNESSE ET EDUCATION CIVIQUE	01 Délégation d'Arrondissement créée mais pas construite	PUB	F	Bien que non construite l'institution est en activité

- **Sur le plan de l'éducation**

Dzeng bénéficie d'une appréciable couverture sur le plan de l'éducation avec la représentation des cycles maternel, primaire, secondaire auxquels il faut associer la SAR/SM. Les chiffres ci-dessous en sont illustratifs.



Photo 12: CES de Ngat



Photo 13: Institut des arts et métiers de Zoassi

Six (06) écoles maternelles publiques et privées dont une (01) en zone urbaine et cinq (05) en zone rurale ; Vingt-quatre (24) écoles primaires publiques et privées dont vingt-deux (22) en zone rurale, deux (02) en zone urbaine dont une seule (01) école bilingue ; 6 établissements secondaires dont 02 CETIC, 03 CES, 01 lycée ; Deux(02) SAR/SM préparent les jeunes au marché de l'emploi. Sans oublier la remarquable existence d'un institut des métiers et des arts.

Au plan général la Commune compte 41 établissements tout cycle confondu. Toutefois il se pose un réel problème de répartition spatiale des infrastructures, du personnel enseignant et même du matériel didactique

- **Sur le plan de la santé**



Photo 13: Le CMA de Dzeng

La commune de Dzeng est ouverte à sept formations sanitaires dont un (01) Centre Médical d'Arrondissement ; quatre (04) Centres de Santé Intégrés ; un (01) Dispensaire de l'église catholique ; un (01) Dispensaire de la croix rouge. Il se pose tout de même des problèmes de sous-équipement et d'approvisionnement desdits centre en produits pharmaceutiques et d'infrastructures

- **Sur le plan de l'eau et de l'énergie**



Adduction d'eau non fonctionnelle à Dzeng Ville

Photo 14: Adduction d'eau non fonctionnelle à Dzeng Ville

Sur l'étendue de la commune, l'offre en eau est largement inférieure à la demande. Nous y retrouvons 61 points d'eau repartis en puits, forages et adductions d'eau. Il convient de préciser la non fonctionnalité de 14 infrastructures d'où l'insatisfaction des besoins en eau à laquelle est confrontée cette commune 17 514 âmes. Par ailleurs cinq villages manquent encore de points d'eau (Biyebe, Mbah, Ngat II, Nkondongo et Zilli).

Quant à la carte énergétique de la commune, elle présente un réseau électrique couvrant, en plus de la zone urbaine, 19 villages sur les 50 qui jonchent la commune. Toutefois ce réseau souffre de plusieurs maux dont la vétusté, la défectuosité des infrastructures et les coupures intempestives. A côté de l'électricité, l'exploitation de l'énergie solaire est également expérimentée notamment dans les villages Atéga, Assok et Endoum avec la présence de quelques plaques installées



Photo 15: Un câble de fil électrique et un poteau endommagés dans la ville de Dzeng Ville

- **Sur le plan des voies de communication**

Les villages de la Commune sont tous accessibles par des voies allant des routes en terre aux pistes. Toutefois la praticabilité de certains axes est difficile en saison des pluies à cause du mauvais état ces infrastructures qui souffrent en général d'un déficit d'entretien



Photo 16 : Pont dégradé à Ngat I



Photo 17 : Route dégradée à Nkoeyen

- **Sur le plan des équipements marchands**

On dénombre quatre (04) espaces de marché à travers la commune dont 01 dans le centre urbain. Il s'agit entre autres des marchés de Dzeng ville, Abang I, Komassi et Zoassi qui ploient d'ailleurs sous un cruel déficit infrastructurel.

- **Sur le plan des postes et télécommunications**

Le réseau des télécommunications, bien qu'extrêmement faible parce que disponible seulement à certains lieux, est assuré par les opérateurs connus que sont MTN et Orange. Toute la couverture est améliorée avec l'implantation d'une antenne CAMTEL à Dzeng ville. Quant au service des postes, il est une réalité dans la commune car l'espace urbain abrite un bureau de la CAMPOST.



Photo 17: Antenne de téléphonie installée à Dzeng Ville



Photo 19 : Bureau de poste

- **Sur le plan de la protection sociale**

La commune dispose d'un centre social d'arrondissement dont le rôle principal est de venir en aide aux personnes handicapées, les enfants abandonnées, les orphelins et les personnes du troisième âge. Les services de gendarmerie et police sont également présents à Dzung avec la brigade de gendarmerie en zone urbaine, le poste de gendarmerie de Komassi, le Commissariat et le poste de police nouvellement créés à Dzung Ville. Si les institutions de gendarmerie disposent de locaux, les services de police n'ont encore aucune infrastructure.

3.5 Principales potentialités et ressources de la commune

La Commune de Dzung bénéficie d'un espace naturel plein de potentialités. Nous pouvons citer entre autres la zone agro écologique en elle-même, favorable au développement des activités agricoles, d'élevage et de la pêche. Les zones marécageuses, que l'on rencontre dans la plupart des villages et surtout aux abords de cours d'eau, regorgent de plusieurs gisements de sable dont la demande va toujours croissante. Le fleuve Nyong, représente un potentiel important sur le plan du développement de la pêche. Il revêt également une importance touristique de part la splendide vue qu'offrent ses berges notamment à Bembe, Avele et Zilli. Plusieurs sites à l'état naturel comme l'extraordinaire « **palmier à neuf têtes** » du village Aka'a élargissent le champ des potentialités naturelles de Dzung. La flore et la faune sont également des atouts indéniables grâce à la diversité de PFNL et PFL, d'espèces animales tels les grands mammifères, les petits mammifères et les reptiles dont elles regorgent. L'avifaune n'est pas en reste avec une multitude d'espèces. Il convient tout de même d'évoquer l'importance de la ressource humaine communale estimée à 17 514 âmes.

Tableau 7: Matrice diagnostic des ressources naturelles

Ressources naturelles	Localisation	Potentiel	Utilisateurs/ Utilisations	Contrôleurs	Mode de gestion (Accès)	Tendances	Problèmes/ Contraintes	Actions à entreprendre
Zones de polyculture	Tous les villages	Prédominance de sols ferrallitiques et hydro-morphes	Populations locales/Agriculture	Populations locales	Accès contrôlé	Humidification excessive des sols	Archaïsme du matériel de travail, trouble du calendrier agricole, baisse de la production agricole	Former les producteurs sur les méthodes culturales adaptées au climat actuel, Appuyer les producteurs en matériel agricole
Forêts	Dans l'ensemble de la commune	Présence d'une biodiversité floristique et faunique	Populations locales, Etat/collecte des PFL et PFNL, exploitation industrielle (forêt communale, vente de coupe)	Etat, populations, Commune	Accès contrôlé	Dégradation due à la coupe illégale du bois et mauvaises pratiques agricoles	Exploitation anarchique et frauduleuse des PFL et PFNL. Exploitation anarchique des FC, baisse de la production agricole	Créer des comités de vigilances dans les villages, l'égaliser l'exploitation, dénoncer les fraudeurs, Reboiser, créer des forêts communautaires

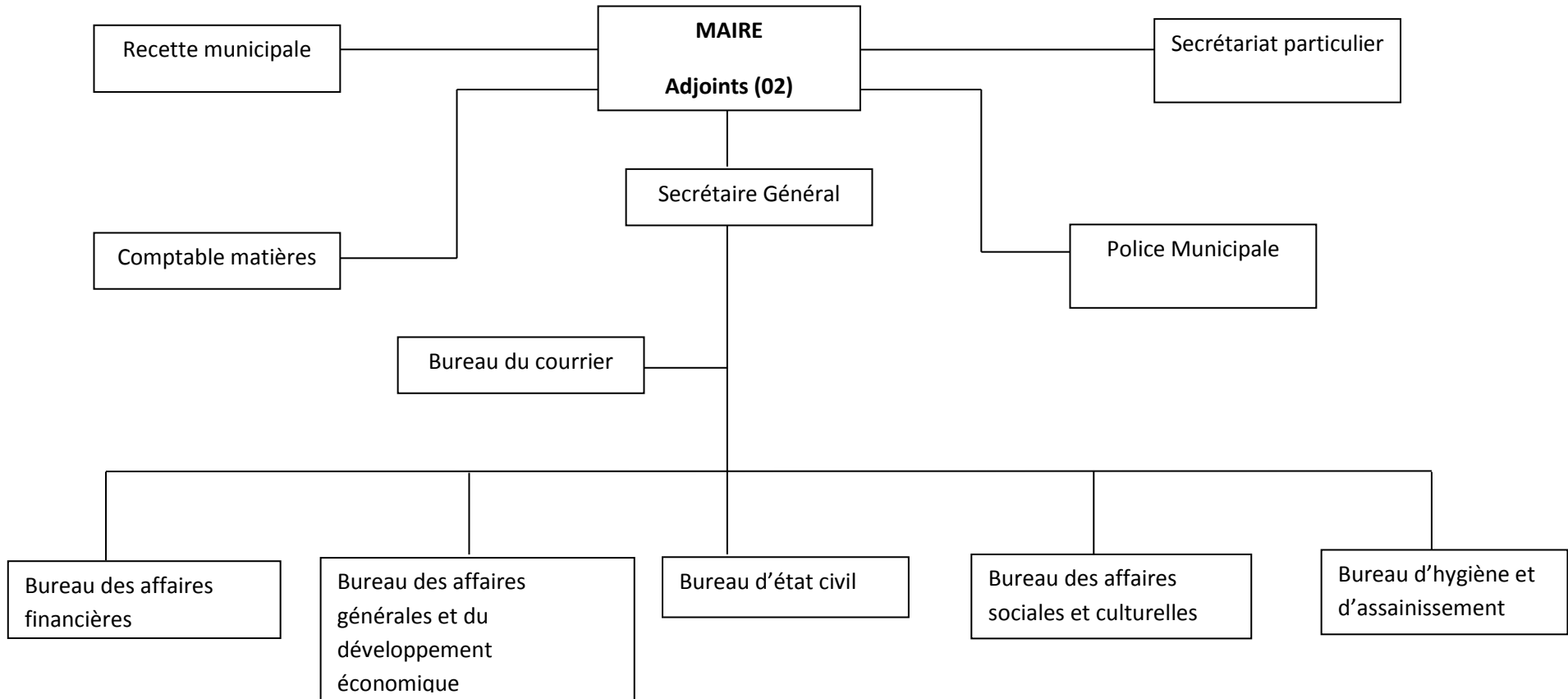
								es
Sable	Minenfoumou , Bembe, Mbah, Biyebe, Ekinguili, Ebomkop I, Ebomkop II, Nkolnguét, Zilli,Avele	Présence de plusieurs variétés de sable	Populations locales/ extraction	Population s	Accès libre	Menace de l'environnement notamment au bord du Nyong	Sous exploitation, Enclavement des carrières existantes, archaïsme du matériel d'extraction, faible organisation des acteurs du secteur	Promouvoir l'exploitation du sable, Organiser et encadrer les acteurs du secteur, Désenclaver les carrières existantes
Rivières et ruisseaux	Tout l'espace communal	Présence de plusieurs espèces de poissons et de sources naturelles	Populations locales/consommation et pêche	Population s	Accès libre	Baisse du niveau des eaux	Faible rendement de la pêche, insatisfaction des besoins en eau	Organiser et encadrer les pêcheurs, Promouvoir la pisciculture, Construire des puits et forages, Aménager les sources naturelles
Fleuve Nyong	Minenfoumou , Bembe,	Présence de	Populations locales/ approvisionnement en	Population s	Accès libre	Baisse du niveau des	Faible rendement	Organiser et encadrer les

	Mbah, Biyebe, Ekinguili, Ebomkop I, Ebomkop II, Zilli, Avele	plusieurs espèces de poissons, des sources naturelles et des berges touristiquement exploitables	eau et pêche			eaux	de la pêche, insatisfaction des besoins en eau, non aménagement des sites naturels	pêcheurs, Promouvoir la pisciculture, Construire des puits et forages, Aménager les sources naturelles et des sites touristiques
Sites naturels	Aka'a, Bembe, Mbah, Zilli, Avele	Palmier à 9 têtes, berges du Nyong	Visite	Populations locales	Accès libre	Sous exploitation	Non aménagement des sites	Aménager lesdits sites

4 SYNTHÈSE DES RESULTATS DU DIAGNOSTIC

4.1 Synthèse du DIC

ORGANIGRAMME DE LA COMMUNE DE DZENG



HOTEL DE VILLE DZENG BP : 25 DZENG/ www.dzeng-co.info

Le conseil municipal

Il est composé de 25 élus dont un exécutif conduit par 01 assisté par 02 adjoints.

Fiche d'identification des conseillers municipaux de Dzeng

	1	2	3	4	5	6
Identification	AYI Monique épse NKAMGNA	ESSAMA NOA Jean	NDOUNDA AVA Joseph	BEKONO Gustave Michel	ENOA VOUNDI Rémy Fidèle	EYAFABA Joseph Marie Bienvenu
Date de naissance	18/08/1955 à Mbalmayo	15/11/1961 à Dzeng	11/04/1948	/	28/08/72 à Zoétéélé	24/01/73 à Dzeng
Sexe	Féminin	Masculin	Masculin	Masculin	Masculin	Masculin
Formation de base	Juriste	Enseignant retraité	Menuisier	/	Enseignant	Aucune
Formation reçue en tant que Conseiller Municipal	Elaboration du PCD	Elaboration DIC, PDC et PCD	Elaboration du PDL et PCD	/	Elaboration du PCD	Elaboration du PCD
Catégorie socioprofessionnelle	Cadre de Banque	Fonctionnaire retraité	/	/	Enseignant	Etudiant
Clan familial	Mvog Enoa/Mbidambani	Ekoue	Yemessomo	/	/	/
Zone de couverture municipale	Toute la commune	Toute la Commune	Toute la commune	/	/	/
Hiérarchie traditionnelle	/	Notable	/	/	/	/
Parti politique	RDPC		RDPC	RDPC	RDPC	RDPC
Mécanisme mis en place	Communication	Communication	Communication	Communication	Communication	Communication

pour rendre compte	verbale et écrite	verbale et écrite	verbale et écrite	verbale et écrite	verbale et écrite	verbale et écrite
Observations	Maire	1 ^{er} Adjoint au Maire	2 ^{ème} Adjoint au Maire	Conseiller Municipal	Conseiller Municipal	Conseiller Municipal

	7	8	9	10	11	12
Identification	ZE ABOE Marie Céline épouse Engoulou	MBIDA BESSALA Jean	MBARGA Marcel	MBIDA MEBOUNOU Luc	SEME MVE Henri	BISSA ENAMA Marie Thérèse
Date de naissance	14/07/61 à Ombang	25/03/61 à Endoum	02/03/77 Elodok à		02/06/69 à Atega	20/08/68 à Yaoundé
Sexe	Féminin	Masculin	Masculin	Masculin	Masculin	Féminin
Formation de base	Comptable		Aucune	/	Enseignant	Enseignant
Formation reçue en tant que Conseiller Municipal	Elaboration du PCD	Elaboration du PCD	Elaboration du PCD	/	Elaboration du PCD	Elaboration du PCD
Catégorie socioprofessionnelle	Cadre de banque	Contractuel d'administration	Chauffeur	/	Enseignant	Enseignant d'université
Clan familial	/	/	/	/	/	/
Zone de couverture municipale	/	/	/	/	/	/
Hiérarchie traditionnelle	/	/	/	/	/	/
Parti politique	RDPC	RDPC	RDPC	RDPC	RDPC	RDPC
Mécanisme mis en place pour rendre	Communication verbale	Communication	Communication	Communication	Communication	Communication

compte	et écrite	verbale et écrite	verbale et écrite	verbale et écrite	verbale et écrite	verbale et écrite
Observations	Conseiller Municipal	Conseiller Municipal	Conseiller Municipal	Conseiller Municipal	Conseiller Municipal	Conseiller Municipal

	13	14	15	16	17	18
Identification	ETOUNOU Lucie Mathilde	NGOA Eya Michel	ONDOA AYIBODO Jean	ZENG AVOMO Jean	S.M MVONDO MBIDA Stanislas	VOUNDI ENAMA Adolphe
Date de naissance	14/03/1968 à Bangoua	21/11/1958 à Mebengadzomo	29/03/1943	28/07/1968 à Daido	28/03/1965 à Yaoundé	21/08/1962 à
Sexe	Féminin	Masculin	Masculin	Masculin	Masculin	Masculin
Formation de base	Cultivatrice	Comptable	Mécanicien	Agriculteur	Informaticien	Conducteur
Formation reçue en tant que Conseiller Municipal	Elaboration du PCD	Elaboration du PCD	Elaboration du PCD	Elaboration du PCD	Elaboration du PCD	Elaboration du PCD
Catégorie socioprofessionnelle	Cultivatrice	Fonctionnaire retraité	Contractuel d'administration retraité	Agriculteur	Chef traditionnel	Agriculteur, Eleveur
Clan familial	Bene	Endzok(Mbidambani)	Medja-Mbia	Mbidambani (Essesep)	Olomdigui(Dzeng)	Mbidambani(Mvog-Nkoa)

Zone de couverture municipale	Avele	Mebengadzomo, Atega, Akak, Otongan	Assok, Obofianga, Bikok Adzap Elon, Nkong Medzap	Daido	Olom	Biyebe, Minemfoumou, Ayan
Hiérarchie traditionnelle	/	Notable	Notable	Notable	Chef traditionnel	Notable-patriarche
Parti politique	RDPC	RDPC	RDPC	RDPC	RDPC	RDPC
Mécanisme mis en place pour rendre compte	Communication verbale et écrite	Communication verbale et écrite	Communication écrite	Communication en communauté	Séances d'information publiques	Communication en communauté et téléphonique
Observations	Conseiller Municipal	Conseiller municipal	Conseiller municipal	Conseiller municipal	Conseiller municipal	Conseiller municipal

	19	20	21	22	23	24	25
Identification	MANI Jean Norbert	ENAMA Edouard Didier	MINSI Cécile	MBIDA MBOE Jean Robert	NGOA BEKONO	TIMDI Johanne Edwige	ONANA épouse AVAH Françoise Virginie
Date de naissance	04/06/1971 à Mbalmayo	13/07/1967 à Dzeng ville	10/08/1964 à KONDESSONG	/	/	/	/
Sexe	Masculin	Masculin	Féminin	Masculin	/	Féminin	Féminin
Formation de base	Comptable	Electricien	Cultivatrice	/	/	/	/
Formation reçue en tant que Conseiller Municipal	Aucune	Aucune	Aucune	/	Aucune	Aucune	Aucune

Catégorie socioprofessionnelle	Opérateur économique	Electricien	Cultivatrice	/	/	/	/
Clan familial	Mbidambani(Medza Mbia)	Mbidambani	Mbidambani	/	/	/	/
Zone de couverture municipale	Ebomkop I et II, Adoum, Ekinguili, Nkolmvondo	Dzeng ville, Dzeng village, Ebabot	Biyebe	/	/	/	/
Hiérarchie traditionnelle	Notable	Notable	Aucune	/	/	/	/
Parti politique	RDPC	RDPC	RDPC	RDPC	RDPC	RDPC	RDPC
Mécanisme mis en place pour rendre compte	Communication verbale et écrite	Communication verbale	Communication verbale	/	/	/	/
Observations	Conseiller municipal	Conseiller municipal	Conseiller municipal	Conseiller municipal	Conseiller municipal	Conseiller municipal	Conseiller municipal

Forces et faiblesses de la commune

Dans le cadre de son fonctionnement l'institution communale dispose d'atouts qui, malgré leur diversité, ne la mettent pas à l'abri des faiblesses

AXES D'ANALYSE	FORCES	FAIBLESSES

GESTION DES RESSOURCES HUMAINES	<ul style="list-style-type: none"> • Présence des cadres d'administration dans les services techniques de la mairie • Conseil municipal constitué de 04 commissions 	<ul style="list-style-type: none"> • Les conseillers municipaux, maîtrisent faiblement leurs rôles. • Faible présence de l'exécutif communal dans les services • Mauvais archivage des données
GESTION DES RESSOURCES FINANCIERES	<ul style="list-style-type: none"> • Prélèvement des taxes communales • Recouvrement des redevances forestières 	<ul style="list-style-type: none"> • Faible niveau des recettes communales • Assiette fiscale réduite • Faible taux de recouvrement des taxes • Système de recouvrement non organisé • Faible niveau des ressources propres • Inexistence d'un fichier de contribuable • Absence d'une stratégie d'amélioration des ressources financières
GESTION DES RESSOURCES PATRIMONIALES	<ul style="list-style-type: none"> • Patrimoine foncier communale foncier vaste • Existence des locaux pour la plupart des services • Patrimoine communal considérable (un Cercle municipale, un hôtel de ville, deux dispensaires, un bureau pour Elecarn, des locaux pour la SAR/SM, un bâtiment pour la poste, une forêt communale, un château d'eau ...) 	<ul style="list-style-type: none"> • Absence du matériel informatique • Absence de matériel roulant (véhicule de ralliement, camion...) • Absence d'un marché • Absence d'un plan de gestion de ressources naturelles
GESTION DES RELATIONS	<ul style="list-style-type: none"> • Bonne relation avec la tutelle, les sectoriels, et les partenaires de développement • Solidarité entre l'exécutif communal, les conseillers et le personnel. 	<ul style="list-style-type: none"> • Faible collaboration avec les populations locales • Insuffisance des partenaires internes et externes de développement.

- **Axes de renforcement de la commune**

Au regard des faiblesses que traîne répertoriées, un renforcement de la commune sous divers domaines s'impose comme l'indique le tableau suivant :

Tableau 8 : Axes de renforcement de la commune

Domaines de renforcement	Axes de renforcement
Ressources humaines	<ul style="list-style-type: none"> • Renforcer les capacités du personnel, du conseil municipal et de l'exécutif communal sur la gestion décentralisée ; • Renforcer les capacités de l'exécutif communal sur le montage et la gestion des projets de développement ; • Mettre en place un organigramme formel qui s'arrime à celui du MINATD. • Organiser le système d'archivage des données • Rappeler à l'ordre certains chefs de services et remplacer au cas échéant
Ressources financière	<ul style="list-style-type: none"> • Renforcer les capacités de l'exécutif communal sur la Gestion Axée sur les Résultats (GAR) ; • Renforcer les capacités de l'exécutif communal sur les procédures de passation des marchés ; • Mettre sur pied et actualiser régulièrement • le fichier des contribuables • Rechercher des stratégies d'amélioration des recettes fiscales • Organiser des comices agropastoraux pour attirer les clients dans les localités.
Patrimoine communal	<ul style="list-style-type: none"> • Renforcer les capacités de l'exécutif communal sur la manipulation des outils informatiques (logiciel de gestion de base de données, logiciel de comptabilité, logiciel de cartographie et système d'information géographique) • Créer et construire un marché • Mettre sur pied un plan de gestion de ressources naturelles • Doter l'institution communale d'un parc automobile
Relations	<ul style="list-style-type: none"> • -Saisir tous les opportunités qui se présentent en mettant de côté les considérations politiques • -Collaborer avec les populations et élite locales. • -Accentuer la recherche des partenaires interne et externe de développement.

4.2 Synthèse des données collectées sur la petite enfance

Au cours des diagnostics menés sur l'étendue de la commune il a été une population de 0 à 8 estimée à 3390 âmes. Celle-ci, comme le reste de la population, fait face à d'énormes difficultés qui ont fait l'objet d'une analyse profonde dans le tableau ci-dessous :

Tableau 9: Matrice diagnostic la petite enfance.

Secteur/Elément	Etats des lieux (diagnostic de la situation actuelle)			Causes	Objectifs généraux	Principales activités à mener	Responsables et partenaires d'exécution
Enregistrement des naissances	Effectif total : 3390	Naissances enregistrées : 1526	Naissances non enregistrées : 1864	<ul style="list-style-type: none"> - Eloignement des centres d'Etat civil - Faible sensibilisation - Sous équipement des centres d'état civil 	Délivrer les actes de naissances à tous les enfants	Renforcer la Sensibilisation des parents sur la nécessité d'enregistrer les naissances ; Multiplier et équiper les centres d'état civil	MINSANTE, commune, partenaires
	45% de naissances ne sont pas enregistrées chaque année						
Vaccination	Effectif total : 3390	Enfants non vaccinés : 509	Enfants vaccinés : 2881 Principaux vaccins administrés :	<ul style="list-style-type: none"> - Ignorance des calendriers de vaccination - Eloignement des centres de santé - Faible sensibilisation 	Protéger tous les enfants contre certaines maladies (VPO, BCG, DTC, Hep Hib, PCV 13, VAR, VAA, Vit A)	Renforcer les capacités des établissements sanitaires en personnels et en matériels de vaccination	MINSANTE et partenaires.

			VPO, BCG, DTC, Hep Hib, PCV 13, VAR, VAA, Vit A				
	15% d'enfants ne sont pas vaccinés chaque année						
nutrition	Effectif total : 3390	Enfants mal nourris : 2034	Enfants bien nourris : 1356	- Insuffisance des moyens financiers - Faible organisation	Assurer une bonne nutrition à tous les enfants des villages de la commune	Doter les centres de santé d'un service de diététique, organiser les séances d'éducation sur l'allaitement maternel	MINSANTE et partenaires.
	60% d'enfants font face à la malnutrition						
paludisme	Effectif total : 3390	Enfants victimes de paludisme : 2305	Enfants non paludés : 1085	- Insuffisance des moyens financiers - Faible pratique de l'hygiène et salubrité - Ignorance des moyens de prévention contre le paludisme	Prévenir le paludisme à tous les enfants de la commune	Distribution de moustiquaires imprégnées, assainissement des domiciles	MINSANTE et partenaires.
	68% d'enfants sont atteints du paludisme chaque année						
VIH SIDA/OEV	Effectif total : 3390	Enfants vivant avec le VIH : 85	Enfants sains : 3305	- Faible sensibilisation - Eloignement des centres de santé	Faciliter l'accès aux Anti Retro Viraux à la majorité des enfants vivant avec le VIH/SIDA et renforcer la sensibilisation au VIH/SIDA dans la majorité des villages de la commune	Prise en charge des enfants vivants avec le VIH/SIDA, sensibiliser les populations sur les méthodes de prévention du VIH/SIDA	MINSANTE et partenaires, Comité national de lutte contre le SIDA.
	2,5% d'enfants vivent avec le VIH/SIDA						

Eau/hygiène/assainissement	Effectif total : 3390	Enfants ayant accès à l'eau potable : 2644	Enfants n'ayant pas accès à l'eau potable : 746	<ul style="list-style-type: none"> - Insuffisance des points d'eau - Présence des sources non aménagées 	Faciliter l'accès à l'eau potable à tous les enfants dans la commune de Dzeng, assainir les habitations.	les points d'eaux modernes (forages, châteaux) Création d'un service communal chargé de l'assainissement de la ville	MINEE, commune, partenaires, élites. Commune, HYSACAM.
	78% d'enfants n'ont pas accès à l'eau potable						
Education préscolaire et scolaire	Effectif total : 3390	Enfants scolarisés	Enfants non scolarisés	<ul style="list-style-type: none"> - L'irresponsabilité des parents - Faible organisation des parents 	Faciliter l'accès à l'éducation préscolaire et scolaire à tous les enfants dans la Commune de Dzeng	Renforcer les liens parents élèves	MINEDUB, Commune, Communautés.
	35% d'enfants de la Commune n'ont pas accès à l'éducation préscolaire						
	Effectif total : 3390	Enfants scolarisés : 509	Enfants non scolarisés : 2881	<ul style="list-style-type: none"> - Eloignement des établissements scolaires - Insuffisance du personnel et du matériel didactique 	Affecter le personnel de l'éducation de base dans les différentes écoles de la Commune de Dzeng, veiller au respect de la gratuité scolaire		
	15% d'enfants de la Commune n'ont pas accès à l'éducation scolaire						

HOTEL DE VILLE DZENG BP : 25 DZENG/ www.dzeng-co.info

4.3 Synthèse des données sur les changements climatiques

Tableau 10: Matrice de captage de données sur les changements climatique au niveau communal par secteur et solutions envisagées

SECTEURS	TENDANCES	EFFETS BIOPHYSIQUES	EFFETS SOCIO-ECONOMIQUES	NIVEAU DE RISQUE	CAPACITES D'ADAPTATION	SOLUTIONS ENVISAGEABLES
Agriculture	Température en baisse Pluviométrie en hausse Vent violent	Lessivage et humidification excessive des sols	Diminution de la fertilité des sols, baisse du rendement agricole	Elevé	Moyen	Former les producteurs sur les méthodes culturales adaptées au climat actuel
Elevage	T° en baisse Pluviométrie en hausse	Refroidissement du climat	Décimation du bétail	Moyen	Moyen	Renforcer les capacités de chauffage dans les abris pastoraux
Pêche	Pluviométrie en hausse	Augmentation du niveau des cours d'eaux	Baisse du rendement piscicole	Faible	Moyen	Appuyer les pêcheurs en matériels moderne de pêche artisanale
Foret et faune	Pluviométrie en hausse Vent violent	Défoliation et déracinement des arbres	Destruction des cultures et déforestation	Faible	Moyen	Reboiser
		Décampement des animaux	Hausse de l'activité de chasse	Moyen	Moyen	Réguler le calendrier de chasse
Santé	Température en baisse Pluviométrie en hausse	Refroidissement du climat, multiplication des eaux stagnantes	Prolifération de certaines maladies (grippes, paludisme)	Élevé	Moyen	Renforcer les centres de santé en capacités de traitement des maladies

4.4 Principaux problèmes, besoins identifiés et consolidés par secteur

Tableau 11: Problèmes et besoins consolidés par secteur

SECTEUR : Agriculture					
N°	VILLAGES CONCERNES	PROBLEMES	PRINCIPALES CAUSES	PRINCIPAUX EFFETS	BESOINS/IDEES DE PROJET IDENTIFIES ET CONSOLIDES
1	Tous les villages	- Baisse de la production agricole	<ul style="list-style-type: none"> - Insuffisance de moyens financiers - Insuffisance d'appui en matériels et intrants agricoles - Insuffisance d'encadrement des agriculteurs - Troubles climatiques 	<ul style="list-style-type: none"> - Pratique de l'agriculture d'autosuffisance alimentaire - Faible rendement agricole - Baisse des revenus issus de l'agriculture <ul style="list-style-type: none"> - Utilisation des méthodes archaïques - Pauvreté 	<ul style="list-style-type: none"> - Renforcement des capacités de dix agriculteurs par village en technique culturales modernes et à la production de semences améliorées - Rendre fonctionnel les trois postes agricoles non fonctionnels - Appui à la création de cinq coopératives - Recruter deux encadreurs au niveau de la commune - Appuyer six agriculteurs par village en produits

					phytosanitaires et semences améliorées
--	--	--	--	--	--

SECTEUR : Elevage, pêches et industries animales					
N°	VILLAGES CONCERNES	PROBLEMES	PRINCIPALES CAUSES	PRINCIPAUX EFFETS	IDEES DE PROJET
1	Tous les villages	Faible développement de l'élevage	<ul style="list-style-type: none"> - Faibles organisation des populations - Insuffisance d'appui technique en matériel d'élevage - Absence des structures d'encadrement - Besoins non exprimés 	<ul style="list-style-type: none"> - Faible production - Faible revenu issu des activités de l'élevage et de la pêche - Baisse de la protéine animale - Restriction à l'élevage traditionnel 	<ul style="list-style-type: none"> - Renforcement des capacités des acteurs des filières animales - Construction des fermes avicoles modernes - Construction d'un abattoir - Promotion de l'utilisation de nouvelles races clonées - Construction d'un marché à bétail. - Appuie aux éleveurs
2	ADOUM, ADZAP-ELON, AKA'A, EBOMKOP II, ESSONG, MINENFOUMOU, NGAT I, OBOFIANGA, ZOASSI	Faible développement de la pêche artisanale	<ul style="list-style-type: none"> - Insuffisance de matériel de pêche - Faible connaissance des techniques de pêche - Manques d'encadrement des pêcheurs - Instabilité du flux des cours d'eau. 	<ul style="list-style-type: none"> - Faible productivité - Faible promotion de la pêche artisanale - Coût élevé des produits issus de la pêche - Baisse de revenu 	<ul style="list-style-type: none"> - Création de 9 étangs piscicoles - Appui des pisciculteurs en matériel moderne - Renforcement des capacités des pisciculteurs - Création d'un centre d'alevinage à Dzeng

SECTEUR : Domaines, cadastre et affaires foncières

N°	VILLAGES CONCERNES	PROBLEMES	PRINCIPALES CAUSES	PRINCIPAUX EFFETS	IDEES DE PROJET
1	Tous les villages	Difficultés d'accès aux services des domaines, cadastres et affaires foncières.	<ul style="list-style-type: none">- Faible vulgarisation des procédures d'obtention du titre foncier- Lenteur administrative- Ignorance des procédures d'acquisition des titres fonciers- Eloignement des services des affaires foncières	<ul style="list-style-type: none">- Expropriation des terres par les riches- Conflits familiaux- Faibles immatriculation des terres dans l'arrondissement	<ul style="list-style-type: none">- Vulgarisation des procédures d'obtention du titre foncier dans tous les villages- Etablissement d'un plan cadastral (plan d'occupation des sols)

SECTEUR : Habitat et développement urbain

N°	VILLAGES CONCERNES		PRINCIPALES CAUSES	PRINCIPAUX EFFETS	IDEES DE PROJET
1	Toute la Commune	Faible urbanisation de l'espace communal	<ul style="list-style-type: none">- Faible organisation de la commune- Faible revenu financier- Absence de personnel qualifié	<ul style="list-style-type: none">- Absence d'un plan d'urbanisme- Construction anarchique des habitats- Faible attraction de la ville	<ul style="list-style-type: none">- Vulgarisation des techniques d'habitats- Etablissement d'un plan directeur d'urbanisme.

SECTEUR : Environnement et protection de la nature

N°	VILLAGES CONCERNES	PROBLEMES	PRINCIPALES CAUSES	PRINCIPAUX EFFETS	IDEES DE PROJET
1	Tous les villages	Faible application des mesures de protection environnementale	<ul style="list-style-type: none">- Absence de sensibilisation des populations sur les mesures de protection environnementale- Eloignement des services d'encadrement (délégation du MINEP, projets et programmes, ONG...)- Absence de clubs des amis de la nature dans les établissements scolaires- Mauvaise volonté des populations- Absence des bacs à ordures	<ul style="list-style-type: none">- Pollution de l'environnement- Changements climatiques- Faible attraction de la ville aux touristes- Troubles du calendrier agricole	<ul style="list-style-type: none">- Sensibilisation des populations sur les mesures de protection environnementale- Création d'une structure normée de gestion des déchets- Création des comités d'hygiène dans les quartiers- Acquisition des bacs à ordures- Construction d'une décharge municipale

SECTEUR : Forêt et faune

N°	VILLAGES CONCERNES	PROBLEMES	PRINCIPALES CAUSES	PRINCIPAUX EFFETS	IDEES DE PROJET
1	Tous les villages	Exploitation abusive des ressources forestières et fauniques	<ul style="list-style-type: none">- Faible sensibilisation- Recherche des moyens financiers- Recherche du bois de chauffage- Recherche du gibier	<ul style="list-style-type: none">- Diminution et disparition de certaines espèces fauniques- Rareté des plantes médicinales- Destruction l'écosystème forestier- Destruction de la couche d'ozone- Changement climatique	<ul style="list-style-type: none">- Sensibiliser les populations sur la gestion des PFNL et PFL(3)- Reboiser la forêt communale- Créer 02 sites de dépôts de bois dans la ville de Dzeng- Créer des comités de vigilance dans les villages

SECTEUR : Administration territoriale, décentralisation et maintien de l'ordre.

N°	VILLAGES CONCERNES	PROBLEMES	PRINCIPALES CAUSES	PRINCIPAUX EFFETS	IDEES DE PROJET
1	Tous les villages	Faible collaboration des services décentralisés et de maintien de l'ordre	<ul style="list-style-type: none">- Insuffisance du personnel et du matériel dans les centres d'état civil.- mauvaise opérationnalisation des comités de vigilances existants- Insuffisance de personnel dans les services de maintien de l'ordre- Absence de matériel roulant dans les services de maintien de l'ordre	<ul style="list-style-type: none">- Insécurité des personnes- Insécurité des biens- Faible enregistrement du taux de natalité- Présence des enfants dépourvus des actes de naissances	<ul style="list-style-type: none">- Acquisition d'un pick-up dans chacune des gendarmeries- Acquisition de trois motos par poste de sécurité- Equipement des centres d'état civil- Création des comités de vigilances- Renforcement des effectifs de gendarmerie

SECTEUR : Education de base.

N°	VILLAGES CONCERNES	PROBLEMES	PRINCIPALES CAUSES	PRINCIPAUX EFFETS	IDEES DE PROJET
1	Tous les villages ayant des écoles primaires et maternelles.	Difficultés d'accès à l'éducation de qualité.	<ul style="list-style-type: none">- Insuffisance du personnel qualifié- Mauvais état des infrastructures- Mauvaise politique sur la répartition des infrastructures et services dans le secteur éducation de base- Insuffisance des écoles maternelles	<ul style="list-style-type: none">- Baisse du taux de scolarisation- Baisse du niveau de suivi des élèves- Exode rural- Recours aux maîtres de parents.	<ul style="list-style-type: none">- Construction des infrastructures scolaires- Affectation des enseignants dans les établissements- Appui logistique aux établissements scolaires.- Réhabilitation des salles de classe

SECTEUR : Enseignement secondaire.

N°	VILLAGES CONCERNES	PROBLEMES	PRINCIPALES CAUSES	PRINCIPAUX EFFETS	IDEES DE PROJET
1	Tous les villages	Difficultés d'accès à l'enseignement de qualité	<ul style="list-style-type: none">- Insuffisance de personnel qualifié- Insuffisance des écoles d'enseignement secondaires- Insuffisance de moyens financiers- Mauvaise politique sur la répartition des infrastructures et services dans le secteur enseignement secondaire	<ul style="list-style-type: none">- Baisse du taux de scolarisation- Baisse du niveau de suivi des élèves- Exode rural- Recours aux maîtres de parents et autres bénévoles	<ul style="list-style-type: none">- Construction d'un bloc de 2 salles de classes au CETIC d'Assok- Réhabilitation de 3 salles de classes au lycée mixte de Dzeng- Affectation du personnel enseignant- Aménagement et équipement des salles de classe- Appui logistique aux établissements scolaires.

SECTEUR : Enseignement supérieur.

N°	VILLAGES CONCERNES	PROBLEMES	PRINCIPALES CAUSES	PRINCIPAUX EFFETS	IDEES DE PROJET
1	Espace urbain	Insuffisance d'encadrement des diplômés et absence des services liés à l'enseignement supérieur	<ul style="list-style-type: none">- Absence de personnel qualifié- Faible organisation- Insuffisance de moyens financiers	<ul style="list-style-type: none">- Baisse du niveau de suivi des étudiants- Exode rural- Voyages clandestins- Augmentation du taux de chômage	<ul style="list-style-type: none">- Organisation des journées communales d'orientation des diplômés- Attribution des bourses d'étude à 25 bacheliers chaque année

SECTEUR : Santé publique

N°	VILLAGES CONCERNES	PROBLEMES	PRINCIPALES CAUSES	PRINCIPAUX EFFETS	IDEES DE PROJET
1	Tous les villages	Difficulté d'accès aux soins de santé de qualité	<ul style="list-style-type: none">- Insuffisance du personnel soignant- Insuffisance de matériel et équipement- Eloignement des centres de santé- Absentéisme de certains infirmiers	<ul style="list-style-type: none">- Recours à la pharmacopée traditionnelle- Risques d'empoisonnement- Maladies mal traitées- Absence de la carte sanitaire	<ul style="list-style-type: none">- Equiper les 05 centres de santé fonctionnels- Approvisionnement des Centres de santé en médicaments et équipement- Affectation de personnels qualifiés

SECTEUR : Eau et énergie. (Eau)

N°	VILLAGES CONCERNES	PROBLEMES	PRINCIPALES CAUSES	PRINCIPAUX EFFETS	IDEES DE PROJET
1	Tous les villages	Difficulté d'accès à l'eau potable	<ul style="list-style-type: none">- Insuffisance des points d'eaux-Faible organisation des populations-Eloignement des lieux d'approvisionnement en eau potable-Faible aménagement des sources	<ul style="list-style-type: none">-Consommation des eaux souillées-Prolifération des maladies hydriques-Parcours de longues distances-Dépenses supplémentaires	<ul style="list-style-type: none">- Construction des forages- Réhabilitation des puits- Réhabilitation des châteaux d'eau existants- Aménagement des sources naturelles

- SECTEUR : Eau et énergie (Energie)					
N°	VILLAGES CONCERNES	PROBLEMES	PRINCIPALES CAUSES	PRINCIPAUX EFFETS	IDEES DE PROJET
1	Tous les villages	Faible extension du réseau électrique	<ul style="list-style-type: none"> -Existence des zones enclavées -Faible exploitation des autres sources d'énergie (groupe électrogène, énergie solaire ...) -Mauvaise gestion des installations électriques - Besoin non pris en compte 	<ul style="list-style-type: none"> -Faible développement des activités économiques -Mauvaise conservation des denrées périssable -Exode rural - Pauvreté 	<ul style="list-style-type: none"> - Extension du réseau électrique dans toute la commune - Réhabilitation de la ligne électrique de Mebengadzomo - renforcement des capacités des comités de vigilance des réseaux électriques

SECTEUR : Travaux publics

N°	VILLAGES CONCERNES	PROBLEMES	PRINCIPALES CAUSES	PRINCIPAUX EFFETS	IDEES DE PROJET
1	Tous les villages excepté NkongMedzap	Mauvais état des infrastructures routières	<ul style="list-style-type: none">- Mauvaise exécution des travaux-Faible implication des pouvoirs publics-Insuffisance des moyens financiers-Mauvaise politique dans la répartition des travaux publics- Présence de fortes pluies	<ul style="list-style-type: none">-Difficulté de déplacement des personnes et des biens-Ralentissement des activités économique-Enclavement-Cout élevé des moyens de transport	<ul style="list-style-type: none">- Réhabilitation des tronçons routiers- Construction des ouvrages d'arts et d'assainissement- Mise en place des comités de gestion des routes- Construction des barrières de pluies

SECTEUR : Affaires sociales

N°	VILLAGES CONCERNES	PROBLEMES	PRINCIPALES CAUSES	PRINCIPAUX EFFETS	IDEES DE PROJET
1	Tous villages	Insuffisance d'encadrement des personnes vulnérables	<ul style="list-style-type: none">- Absence des structures d'accueil des personnes vulnérables- Absence d'association des personnes vulnérables- Faibles information des personnes vulnérables- Faibles identification des personnes vulnérables	<ul style="list-style-type: none">- Mendicité- Délaissement- Fragilité des couches vulnérables- Exode rural	<ul style="list-style-type: none">- Création d'un fichier des personnes âgées- Construction de trois centres sociaux- Dotation en matériel aux personnes vulnérables- Création des comités d'écoutes sociales dans tous les villages

SECTEUR : Promotion de la femme et de la famille

N°	VILLAGES CONCERNES	PROBLEMES	PRINCIPALES CAUSES	PRINCIPAUX EFFETS	IDEES DE PROJET
1	Tous les villages	Insuffisance d'encadrement des femmes	<ul style="list-style-type: none">- Absence de personnel qualifié- Manque de financement des activités génératrices de revenus des femmes- Insuffisance d'infrastructure d'encadrement de la femme et de la jeune fille- Manque d'intérêts des populations	<ul style="list-style-type: none">- Grossesses précoces des jeunes filles- Faibles solidarité des femmes- Exposition de la jeune fille aux MST- Risque d'instabilité familiale	<ul style="list-style-type: none">- Equipement du CPFF de Dzeng- Renforcement des capacités des femmes dans divers secteurs- Création d'une structure de financement AGR pour les femmes et familles- Création d'un centre d'écoute pour les problèmes de la femme et de la jeune fille- Accompagnement des couples à la formalisation des mariages

SECTEUR : Jeunesse et éducation civique

N°	VILLAGES CONCERNES	PROBLEMES	PRINCIPALES CAUSES	PRINCIPAUX EFFETS	IDEES DE PROJET
1	Tous les villages	Faible promotion de la jeunesse	<ul style="list-style-type: none">-Absence d'infrastructures pour l'encadrement des jeunes-Faible niveau d'encadrement et de formation de jeunes-Faible soutien des initiatives des jeunes-Mauvaise application de la politique de promotion des jeunes	<ul style="list-style-type: none">- Délaissement- oisiveté- Faible promotion du potentiel jeunesse-Dépravation des mœurs-Prostitution des jeunes-Taux de chômage élève des jeunes	<ul style="list-style-type: none">- Rendre fonctionnel le Centre de jeunesse et animation- Sensibilisation des jeunes dans les villages- Vulgarisation de la CNJC (conseil national de jeunesse du Cameroun)- Vulgarisation et appui à l'auto emploi (gouvernementaux et autres tels que le PAJERU...)

SECTEUR : Sport et éducation physique

N°	VILLAGES CONCERNES	PROBLEMES	PRINCIPALES CAUSES	PRINCIPAUX EFFETS	IDEES DE PROJET
1	Tous les villages	Faible promotion des activités sportives	-Insuffisance des aires de jeux de qualité -Faible organisation des jeunes -Faible implication des élites locales -Insuffisance de festivals sportifs	-Exode rural -Faible entretien des aires de jeux existants -Délinquance juvénile -Faible valorisation des activités sportives	<ul style="list-style-type: none">- Construction de 2 stades de football municipal- Construction d'un complexe multi sports à Abang II- Aménagement de 02 aires de jeu- Former des encadreurs sportifs 2 par village- Appuyer 02 associations sportives en équipements

SECTEUR : Transport

N°	VILLAGES CONCERNES	PROBLEMES	PRINCIPALES CAUSES	PRINCIPAUX EFFETS	IDEES DE PROJET
1	Tous les villages	Difficulté de mobilité des personnes et des biens	<ul style="list-style-type: none">- Insuffisance de moyens de transport- Absence de terminale d'embarquement- Mauvais état des véhicules de transport- Mauvaise organisation de la population	<ul style="list-style-type: none">- Ralentissement des activités économiques- Risque élevé des accidents- Coût élevé des frais de transport	<ul style="list-style-type: none">- Aménager 01 gare routière à Dzeng ville- Identification et organisation du secteur des motos taxis

SECTEUR : Emploi et formation professionnelle

N°	VILLAGES CONCERNES	PROBLEMES	PRINCIPALES CAUSES	PRINCIPAUX EFFETS	IDEES DE PROJET
1	Tous les villages	Difficultés d'accès à la formation professionnelle	<ul style="list-style-type: none">- Insuffisance des structures d'encadrement et de formation professionnelle- Insuffisance de moyens financiers- Faible connaissance des services du MINEFOP- Défaillance du système d'orientation scolaire	<ul style="list-style-type: none">- Négligence du secteur d'activité- Intensification de l'oisiveté- Découragement- Existence d'un taux élevé de chômage	<ul style="list-style-type: none">- Sensibilisation des populations sur les prestations du MINEFOP- Construction et équipement de d'un bloc de deux salles de classe à la SAR /SM à Dzeng- Sensibiliser les populations sur les prestations du MINEFOP

SECTEUR : Petites et moyennes entreprises, économie sociale et artisanat

N°	VILLAGES CONCERNES	PROBLEMES	PRINCIPALES CAUSES	PRINCIPAUX EFFETS	IDEES DE PROJET
1	Tous les villages	Faible promotion des PME et de l'artisanat	<ul style="list-style-type: none">- Absence de formations professionnelles- Insuffisance des moyens financiers- Faible intérêt des populations à l'égard des métiers traditionnels (vannerie, sculpture, céramique...)- Absence remarquable des services du MINPMEESA	<ul style="list-style-type: none">- Négligence du secteur d'activité- Faible valorisation des PME- Retard du décollage de l'économie de la commune- Amplification de la crise culturelle	<ul style="list-style-type: none">- Mise en place d'un plan de communication- Organisation d'une foire d'exposition à Dzeng- Elaboration d'un fichier des acteurs- Ouverture d'un centre artisanal et une vitrine d'exposition- Vulgariser les différents programmes du Ministère-

SECTEUR : Recherche scientifique et innovations.

N°	VILLAGES CONCERNES	PROBLEMES	PRINCIPALES CAUSES	PRINCIPAUX EFFETS	IDEES DE PROJET
1	Tous les villages	Difficultés d'accès aux semences améliorées	<ul style="list-style-type: none">- Absence de personnel qualifié- Eloignement de l'IRAD- Faible organisation de la population- Absence de sensibilisation des populations	<ul style="list-style-type: none">- Utilisation des méthodes archaïques- Baisse de productivité agricole- Mauvaise qualité des produits- faible variété des produits proposés sur le marché	<ul style="list-style-type: none">- Vulgarisation des formations- Mise sur pied des campagnes rurales de sensibilisation

SECTEUR : Tourisme et loisirs

N°	VILLAGES CONCERNES	PROBLEMES	PRINCIPALES CAUSES	PRINCIPAUX EFFETS	IDEES DE PROJET
1	Aka'a, Zili	Faible promotion de l'activité touristique	<ul style="list-style-type: none">- Sites naturelles non aménagés- Faible aménagement d'infrastructures hôtelières- Insuffisance d'encadrement dans le secteur- Faible promotion de la diversité culturelle de la commune	<ul style="list-style-type: none">- Absence de transit touristique- Faible valorisation du potentiel touristique- Insuffisance des opportunités d'emploi- Abandon des sites	<ul style="list-style-type: none">- Construction des infrastructures d'accueil dans la commune- Construire un restaurant municipal- Aménagement du site du palmier à 9 têtes- Aménagement des 3 sites naturels existant- Mise sur pied d'un catalogue promotionnel du potentiel touristique de la commune

SECTEUR :Arts et culture

N°	VILLAGES CONCERNES	PROBLEMES	PRINCIPALES CAUSES	PRINCIPAUX EFFETS	IDEES DE PROJET
1	Tous les villages	Faible promotion des valeurs culturelles	<ul style="list-style-type: none">- Abandon des cultures ancestrales au profit des cultures occidentales- Insuffisance d'infrastructure culturelle- Conflit de génération- Insuffisance de monument et de sites historiques- Absence de festival culturel	<ul style="list-style-type: none">- Perte de valeur culturelle- Absence d'espace de diffusion culturelle (salle de cinéma, maison de culture, etc....)- Absence du patrimoine matériel et immatériel de culture (langue, figure, calendrier culturelle, association...)	<ul style="list-style-type: none">- Inventaire du patrimoine culturel de la commune- Organisation des festivals culturels- Construction des foyers culturels dans 10 villages- Construction d'un Musée municipal

SECTEUR : Industrie, mines et développement technologique

N°	VILLAGES CONCERNES	PROBLEMES	PRINCIPALES CAUSES	PRINCIPAUX EFFETS	IDEES DE PROJET
1	Tous les villages	Difficulté d'exploitation des ressources minières	<ul style="list-style-type: none">- Mauvaise état des voies d'accès aux carrières- Insuffisance des moyens de transport- Insuffisance de matériel adéquat d'exploitation des ressources minières- Mauvaise organisation- Faible pouvoir d'achat des populations	<ul style="list-style-type: none">- Exploitation anarchique des ressources- Faible disponibilité des matériaux définitifs de construction- Faible valorisation des ressources minières- Faible revenu financier	<ul style="list-style-type: none">- Inventorier le potentiel minier de la commune- Dresser un fichier et réglementer le secteur des exploitants de carrières de sables.

SECTEUR : Commerce

N°	VILLAGES CONCERNES	PROBLEMES	PRINCIPALES CAUSES	PRINCIPAUX EFFETS	IDEES DE PROJET
1	Tous les villages	Faibles développement des activités commerciales	<ul style="list-style-type: none">- Insuffisance et sous équipement des marchés- Faibles pouvoirs d'achat économique- Faible niveau d'organisation des commerçants (comité de gestion, surveillance du marché, ventes groupées...)- Faible prise en compte des aspects socio environnementaux (latrines, traitement des déchets, point d'eau, assainissement...)	<ul style="list-style-type: none">- Exode rural- Décomposition des denrées alimentaires- Augmentation des prix des denrées alimentaires- Baisse du panier de la ménagère	<ul style="list-style-type: none">- Construction d'un hangar de marché dans 3 localités- Mise sur pieds d'un dispositif de traitement d'ordures dans les différents marchés- Création d'un comité de gestion et régularisation des prix- Construction de 10 boutiques au stationnement de Dzeng ville- Réactivation des marchés périodiques existants

SECTEUR : Poste et télécommunication

N°	VILLAGES CONCERNES	PROBLEMES	PRINCIPALES CAUSES	PRINCIPAUX EFFETS	IDEES DE PROJET
1	Tous les villages	Difficultés d'accès aux services des postes et télécommunications	<ul style="list-style-type: none">- Mauvaise qualité de réception du signal des réseaux de télécommunication et internet- Défaillance avérée du seul service de télécommunication- Insuffisance du personnel- Enclavement	<ul style="list-style-type: none">- Faible circulation des informations- Sous information- Frein des activités économiques- Faible couverture du réseau de télécommunication (mobil et fixe)	<ul style="list-style-type: none">- Création et construction des télé centre communautaire polyvalent (TCP)- Création de l'adressage de la ville de Dzeng

SECTEUR : Travail et sécurité sociale

N°	VILLAGES CONCERNES	PROBLEMES	PRINCIPALES CAUSES	PRINCIPAUX EFFETS	IDEES DE PROJET
1	Tous les villages	Absence de couverture sociale dans le secteur informel	<ul style="list-style-type: none">- Absence d'information- Faible encadrement des travailleurs- Ignorance et faible organisation des acteurs du secteur informel	<ul style="list-style-type: none">- Faible niveau de prestation social- Taux élevé d'exposition aux accidents de travail- Faible identification des types d'emploi/métiers- Mauvais traitement des travailleurs	<ul style="list-style-type: none">- Immatriculation des acteurs du secteur informel- Structuration de la mutuelle de santé

SECTEUR : Communication

N°	VILLAGES CONCERNES	PROBLEMES	PRINCIPALES CAUSES	PRINCIPAUX EFFETS	IDEES DE PROJET
1	Tout l'arrondissement	Difficultés d'accès aux médias audiovisuel et à la presse écrite	<ul style="list-style-type: none">- Approvisionnement tardif de la presse écrite- Faible couverture des villages/commune par des médias (radio, presse écrite et télévision)- -Faible réception des fréquences dues au changement climatiques	<ul style="list-style-type: none">- Insuffisance d'information de la population- Retard dans l'information- Faible connaissance des NTIC	<ul style="list-style-type: none">- Construction des antennes de relais- Création d'un journal communal- Construction d'un centre multi média

SECTEUR : Economie locale

N°	VILLAGES CONCERNES	PROBLEMES	PRINCIPALES CAUSES	PRINCIPAUX EFFETS	IDEES DE PROJET
1	Tout l'arrondissement	Difficultés de développement des activités économiques de la commune	<ul style="list-style-type: none">- Faible encadrement des agriculteurs- Manque d'appui en matériels et intrants agricoles- Faible valorisation du potentiel touristique- Faible développement des activités commerciales- Faible accès à l'exploitation minière- Mauvaise organisation du petit commerce- Manque d'appui à l'auto-emploi	<ul style="list-style-type: none">- Baisse du revenu issu de l'agriculture- Taux de chômage élevé- Intensification de la pauvreté- Exode rural- Découragement	<ul style="list-style-type: none">- Améliorer l'encadrement des acteurs du secteur informel- Appui aux agriculteurs en intrants et matériels agricoles- Aménager les sites touristiques- Inventorier le potentiel minier de la commune- Construction des hangars de marché-

SECTEUR : VIH/SIDA					
N°	VILLAGES CONCERNES	PROBLEMES	PRINCIPALES CAUSES	PRINCIPAUX EFFETS	IDEES DE PROJET
1	Tout l'arrondissement	Faible promotion de lutte contre le VIH/SIDA	<ul style="list-style-type: none"> - Insuffisance de personnel qualifié - Insuffisance des établissements sanitaires - Enclavement - Absence de campagnes de sensibilisation 	<ul style="list-style-type: none"> - Prolifération de la maladie - Faible connaissance des voix de transmission du VIH/SIDA - Prolifération des MST - Grossesses précoces 	<ul style="list-style-type: none"> - Création d'un comité local de lutte contre le VIH/SIDA dans chaque village - Sensibilisation des populations sur la lutte contre le VIH/SIDA

4.5 Synthèse des huit microprojets prioritaires par village

Tableau 12: Synthèse des huit microprojets prioritaires par village

Village	Synthèse des projets prioritaires						TOTAL	Le projet prioritaire			
	projets sociaux			projets économiques				Intitulé du projet	Coût estimatif	Justification de la sélection	
	projet 1	projet 2	projet 3	projet 1	projet 2	projet 3					
ABAM	Construction d'un bloc de 2 salles de classes à l'EP	Construction d'un bloc de 4 latrines à l'EP	Réhabilitation d'un puits à l'EP	Electrification sur 6 km en BT et MT du village Abam	Entretien et réhabilitation du tronçon Fon(carrefour) - Kamba'a sur 8km	Construction d'une unité de transformation de manioc	Construction d'une ferme de production de 500 porcelets	Fourniture du matériel agricole et intrants	Construction d'un bloc de 2 salles de classes à l'EP	16 000 000	Sous-équipement de l'école
	16 000 000	12 000 000	3 000 000	54 000 000	32 000 000	6 000 000	5 000 000	3 000 000			

ABANG I	Construction d'un forage doté d'une pompe MH à Abang-marché	Construction d'un foyer culturel	Construction d'une maison de la femme	Construction d'un bloc de 02 salles de classe à l'école catholique d'Abang I	Entretien et réhabilitation du tronçon Abang I (Marché)-Dzeng Lac (Carrefour) sur 4 km	Fourniture du matériel agricole et intrants	Organisation des ateliers de formations à l'élevage moderne	Dotation de 3 moulins de transformation de maïs			Construction d'un forage doté d'une pompe MH à Abang-marché	8 000 000	Insatisfaction des besoins en eau potable
	8 000 000	8 000 000	12 000 000	16 000 000	16 000 000	3 000 000	2 000 000	12 000 000	77 000 000				
ABANG II	Construction d'un forage doté d'une pompe MH à la chefferie	Construction d'une maison de la femme	Electrification sur 2 km en BT et MT du village	Construction d'un foyer culturel	Construction d'un complexe sportif	Construction d'une ferme porcine moderne de 650 porcelets	Construction d'une unité de transformation de manioc	Création et construction d'une caisse d'épargne villageoise			Construction d'un forage doté d'une pompe MH à la chefferie	8 000 000	Insatisfaction des besoins en eau potable
	8 000 000	12 000 000	16 000 000	8 000 000	45 000 000	5 000 000	6 000 000	15 000 000	125 000 000				

		000											
ADOUM	Construction d'un puits doté d'une pompe MH à la chefferie	Electrification sur 3 km en BT et MT du village Adoum	Construction d'un foyer communautaire	Construction d'un centre multimédia	Etude de faisabilité en vue la construction d'un pont sur le Nyong	Création d'une pépinière de cacao	Construction d'une ferme de production de 450 porcelets	Aménagement de 2 étangs piscicoles de 250 m ²			Construction d'un puits doté d'une pompe MH à la chefferie	5 000 000	Insatisfaction des besoins en eau potable
	5 000 000	24 000 000	10 000 000	15 000 000	35 000 000	9 000 000	4 000 000	7 000 000	110 000 000				
ADZAP-ELON	Construction d'un puits doté d'une pompe MH à la chefferie	Construction d'un centre multifonctionnel des jeunes	Electrification sur 3 km en BT et MT du village Adzap Elon	Construction d'un puits au bosquet situé à la limite avec Bikok	Construction d'une barrière de pluie	Construction d'une ferme de production de 2500 poussins	Création d'un étang Piscicole de 200 m ²	Construction d'une unité de transformation de manioc			Construction d'un puits doté d'une pompe MH à la chefferie	5 000 000	Insatisfaction des besoins en eau potable
	5 000 000	25 000 000	24 000 000	5 000 000	1 000 000	15 000 000	5 000 000	6 000 000					
AKA'A	Electrification sur 8	Construction d'un	Entretien et	Construction d'un	Construction d'un	Aménagement d'	Construction	Aménagement		Electrification sur 8 km en	72 000	Absence de source	

	km en BT et MT du village Aka'a	forage doté d'une pompe MH à Aka'a-Ecole	réhabilitation du tronçon Fon - Kamba'a (8km)	bloc de 2 salles de classe à l'EP	forage doté d'une pompe MH à la chefferie	un site touristique autour du palmier à 9 têtes	d'une ferme porcine moderne de 700 porcelets	d'un étang Piscicole de 350 m ²		BT et MT du village Aka'a	000	d'énergie moderne
	72 000 000	8 000 000	32 000 000	16 000 000	8 000 000	24 000 000	7 000 000	4 500 000	171 500 000			
AKAK	Construction d'un puits doté d'une pompe MH à Akak-Ecole	Construction d'un bloc de 2 salles de classes à l'EP	Construction d'un foyer culturel	Construction d'un centre multimédia	Equipement de 127 tables-bancs à l'EP	Création et construction d'une caisse d'épargne communautaire	Construction d'un hangar de stockage de cacao	Construction d'une unité de transformation de manioc		Création et construction d'une caisse d'épargne communautaire	15 000 000	
	5 000 000	16 000 000	8 000 000	15 000 000	1 905 000	15 000 000	15 000 000	6 000 000	81 905 000			
ASSOK	Construction d'un forage doté d'une	Equipement du CSI en (7 lits, 1 réfrigérant	Construction d'un bloc de 2 salles de classes	Construction d'un foyer communautaire	Entretien et réhabilitation du tronçon	Construction d'une ferme de	Dotations en matériels et intrants	Construction d'une unité de transformation de		Construction d'un forage doté d'une pompe MH à Assok	8 000 000	Insatisfaction des besoins en eau potable

	pompe MH à Assok carrefour	eur et médicaments)	pour le CETIC	itaire	Assok-Ebomkopi (15 km)	production de 450 porcelets	agricoles	manioc		carrefour		
	8 000 000	6 500 000	18 000 000	10 000 000	60 000 000	5 000 000	4 000 000	6 000 000	117 500 000			
ATEGA	Réhabilitation d'un bloc de 2 salles de classes à l'EP	Dotation du dispensaire en médicaments	Construction d'un télécentre communautaire	Réhabilitation d'un puits	Réhabilitation du tronçon Dzeng-komassi (25 km)	Construction d'une unité de transformation de produits de maïs	Création et construction d'une caisse d'épargne communautaire	Construction d'une ferme porcine moderne de 700 porcelets		Réhabilitation d'un bloc de 2 salles de classes à l'EP	2 500 000	Insuffisance des produits pharmaceutiques
	2 500 000	10 000 000	20 000 000	1 000 000	100 000 000	7 000 000	15 000 000	7 000 000	163 500 000			
AVELE	Electrification sur 7 km en BT et MT du village Avele	Réhabilitation du puits dans la cour d'Owono Pierre	Entretien et réhabilitation du tronçon Avele-Daido	Construction d'un puits doté d'une pompe MH d'un puits à la	Construction d'un foyer culturel	Construction d'une unité de transformation de	Construction d'une ferme de production de 600 porcelets	Dotation en matériels et intrants agricoles		Construction d'une unité de transformation de manioc	6 000 000	Difficultés de transformation des produits agricoles

			(7km)	chefferie		manioc						
	56 000 000	1 000 000	28 000 000	5 000 000	8 000 000	6 000 000	6 000 000	4 000 000	114 000 000			
AWAE	Réhabilitation d'un ponceau à Awae à la limite avec Ayan	Construction d'un forage à la chefferie	Electrification sur 3 km en BT et MT du village Awae	Aménagement d'une aire de jeu	Dotation en équipements sportifs	Création d'une pépinière communautaire de banane plantain	Construction d'une ferme de production de 500 porcelets	Construction d'une unité de transformation de manioc		Création d'une pépinière communautaire de banane plantain	4 000 000	Baisse de la production agricole
	5 000 000	8 000 000	24 000 000	5 000 000	1 000 000	4 000 000	5 000 000	6 000 000	58 000 000			
AYAN	Construction d'un puits doté d'une pompe MH à la chefferie	Construction d'un bloc administratif à l'EP	Construction d'un bloc de 2 salles de classes à l'EP	Dotation en 5 plaques solaires	Dotation en équipements sportifs	Ouverture d'une piste agricole 5 km	Construction d'une unité de transformation de manioc	Dotation en matériels et intrants agricoles		Construction d'un puits doté d'une pompe MH à la chefferie	5 000 000	Insatisfaction des besoins en eau potable
	5 000 000	12 000	16 000	25 000	1 200 000	15 000	6 000	4 000	93 200 000			

		000	000	000		000	000	000				
BEMBE	Réhabilitation d'une salle de classes à l'EP	Electrification sur 3 km en BT du quartier Bembe Ecole	Construction d'un bloc de 4 latrines à l'EP	Construction d'un stade de football	Entretien et réhabilitation du tronçon Komassi-Efoulan – Bembe 3km	Construction d'une unité de transformation de manioc	Appui financier et matériel aux agriculteurs	Aménagement d'un étang Piscicole de 350 m ²		Réhabilitation d'une salle de classes à l'EP	1 000 000	Précarité des infrastructures scolaires
	1 000 000	15 000 000	12 000 000	25 000 000	12 000 000	6 000 000	5 000 000	4 000 000	80 000 000			
BIKOK	Construction d'un foyer culturel	Equipement de l'école primaire en 132 tables bancs	Construction d'un bloc de 2 salles de classe à l'école primaire	Construction d'un puits à Bikok - carrefour	Electrification sur 4 km en BT et MT du village Bikok	Construction d'une ferme de production de 1000 poussins	Création d'une pépinière de cacao	Construction d'une unité de transformation de manioc		Construction d'une ferme de production de 1000 poussins	6 000 000	Faible développement de l'élevage des volailles
	8 000 000	1 980 000	16 000 000	5 000 000	32 000 000	6 000 000	4 000 000	6 000 000	78 980 000			

BIYEBE	Construction d'un puits doté d'une pompe MH au carrefour	Construction d'un foyer culturel	Construction d'un bloc de 2 salles de classe à l'EP	Electrification sur 9,5 km en BT et MT du village Biyebe	Construction d'un bloc administratif à l'EP	Création d'une pépinière de cacao	Construction d'une unité de transformation de manioc	Dotation en matériels et intrants agricoles		Construction d'un puits doté d'une pompe MH au carrefour	5 000 000	Insatisfaction des besoins en eau potable
	5 000 000	10 000 000	16 000 000	76 000 000	12 000 000	3 000 000	6 000 000	4 000 000	132 000 000			
DAIDO	Construction d'un bloc de 2 salles de classe à l'EP	Construction d'un puits doté d'une pompe MH à la chefferie	Construction d'un foyer culturel	Construction d'un logement d'astreinte pour les enseignants de l'EP	Construction d'un stade de football	Construction d'une ferme de production de 850 porcelets	Création d'une pépinière de banane plantain	Aménagement d'un étang piscicole de 400 m ²		Construction d'un bloc de 2 salles de classe à l'EP	16 000 000	Sous-équipement de l'institution
	16 000	5 000	10 000	12 000	50 000	8 500	4 000	7 000 00	112 500			

	000	000	000	000	000	000	000	0	000			
DZENG BLOC I	Réhabilitation d'une salle de classe à l'école publique bilingue de Dzeng	Réhabilitation de 3 salles de classe au lycée mixte de Dzeng	Réhabilitation et extension du réseau d'AEP de DZENG BLOC II	Equipement du centre médical en infrastructures	Réhabilitation des installations électriques	Création d'un centre d'alevinage à Dzeng ville	Construction de 10 boutiques au stationnement de Dzeng Ville	Appui des organisations dans l'acquisition des intrants et matériels agricoles				Baisse de la production piscicole
DZENG BLOC II												
	1 000 000	3 000 000	10 000 000	48 000 000	3 000 000	29 000 000	5 000 000	4 000 000	103 000 000		29 000 000	
DZENG LAC	Construction d'un bloc maternel à l'EM	Réhabilitation d'un puits à Dzeng Lac	Fourniture d'un moule à brique	Construction d'une maison de la femme	Entretien et réhabilitation du tronçon Dzeng Lac-Dzeng ville (2 km)	Construction d'une ferme avicole de 1000 poussins	Construction d'une provenderie	Dotations en matériels et intrants agricoles				précarité des infrastructures dans l'établissement
	25 000 000	1 000 000	2 500 000	10 000 000	8 000 000	4 000 000	15 000 000	4 000 000	69 500 000		25 000 000	

DZENG VILLAGE	Installation de 5 en plaques solaires	Construction d'un foyer communautaire	Construction d'un bloc maternel à l'EM	Construction d'un télé centre communautaire	Construction d'un puits à l'EM	Création et construction d'une caisse d'épargne	Fourniture du matériel phytosanitaire agricole	Construction d'une ferme de production de 700 porcelets		Installation de 5 en plaques solaires	25 000 000	Déficit des installations électriques
	25 000 000	10 000 000	25 000 000	20 000 000	5 000 000	15 000 000	3 000 000	7 000 000	110 000 000			
EBABOT	Electrification sur 5 km en BT et MT du village Ebabot	Réhabilitation d'un puits	Entretien et réhabilitation du tronçon Dzeng Ville-Ebabot(5km)	Aménagement du stade de football	Construction d'un foyer communautaire	Création et construction d'une caisse d'épargne	Création d'une pépinière de cacao	Construction d'une ferme de production de 600 porcelets		Création et construction d'une d'une caisse d'épargne	15 000 000	Faible émergence des petits métiers
	40 000 000	1 000 000	20 000 000	5 000 000	10 000 000	15 000 000	3 000 000	6 000 000	100 000 000			
EBOD-NKOU	Construction d'un foyer communautaire	Construction d'1 bloc de 2 salles de classes à	Etude d'impact environnemental en vue	Construction d'un forage à la	Installation de 5 plaques solaires	Création d'une pépinière de	Dotations en matériels et intrants	Création et construction d'une caisse		Création d'une pépinière communautaire de cacao	3 000 000	Faible développement des cultures de rente

	taire	l'EP	de l'ouverture de la route Ebok-Ebotnkou	chefferie		cacao	agricoles	d'épargne				
	10 000 000	16 000 000	12 000 000	8 000 000	25 000 000	3 000 000	4 000 000	15 000 000	93 000 000			
EBOK	Etude d'impact environnemental en vue de l'ouverture de la route Endoum-Ebok(5 km)	Construction d'un foyer culturel	Electrification sur 5 km en BT et MT du village Ebok	Construction d'une maison de la femme	Aménagement d'une aire de jeu	Dotation de 1 moulin de transformation de manioc	Dotation en matériels et intrants agricoles	Fourniture de 25 pulvérisateurs		Dotation d'un moulin de transformation manioc	4 000 000	Difficultés de transformation des produits agricoles
	12 000 000	10 000 000	40 000 000	10 000 000	5 000 000	4 000 000	4 000 000	3 500 000	88 500 000			
EBOMKOP I	Construction d'un puits doté d'une pompe	Electrification sur 3 km en BT et MT du village	Etudes de faisabilité en vue de la	Construction d'un foyer culturel	Construction d'un télécentre communautaire	Aménagement d'un étang piscicole	Construction d'une unité de transformation	Dotation en matériels et intrants		Construction d'un puits doté d'une pompe MH au bosquet à la	5 000 000	Insatisfaction des besoins en eau potable

	MH au bosquet à la limite avec Ebomkop II	Ebomkop I	construction d'un pont sur le Nyong		taire	de 400 m ²	ation de manioc	agricoles		limite avec Ebomkop II		
	5 000 000	24 000 000	20 000 000	10 000 000	20 000 000	7 000 000	6 000 000	4 000 000	98 000 000			
EBOMKOP II	Electrification sur 8 km en BT et MT du village Ebomkop II	Etude de faisabilité en vue de la construction d'un pont sur le Nyong	Construction d'un foyer culturel	Construction d'un puits doté d'une pompe MH à la chefferie	Aménagement du stade de football	Construction d'une ferme de production de 1500 poussins	Aménagement d'1 étang piscicole de 250 m ²	Dotation de 1 moulin de transformation de manioc		Electrification sur 8 km en BT et MT du village Ebomkop II	64 000 000	Absence de source moderne d'énergie
	64 000 000	20 000 000	10 000 000	5 000 000	5 000 000	9 000 000	3 500 000	4 000 000	120 500 000			
EFOULAN	Construction d'un forage doté d'une pompe	Installation de 3 plaques solaires	Construction de logements d'astreinte pour le	Entretien et réhabilitation du tronçon Komassi-	Construction d'un bloc maternel à l'EM de	Dotation en semences améliorées aux	Création et construction d'une caisse d'épargne	Construction d'une ferme de production de 800		Construction d'un forage doté d'une pompe MH à la chefferie	8 000 000	Insatisfaction des besoins en eau potable

	MH à la chefferie		personnel médical du CSI de Komassi	Efoulan(2,5km)	komassi	cacaoculteurs	e	poussins				
	8 000 000	15 000 000	20 000 000	10 000 000	25 000 000	5 000 000	16 000 000	8 000 000	107 000 000			
EKINGUILI	Réhabilitation d'un puits	Installation de 5 plaques solaires	Construction d'un foyer culturel	Construction d'une bibliothèque au CES	Réhabilitation de deux salles de classe à l'EP	Construction d'une ferme de production de 1000 porcelets	Création d'une pépinière de cacao	Dotation de 1 moulin de transformation de manioc		Réhabilitation d'un puits	1 000 000	Insatisfaction des besoins en eau potable
	1 000 000	25 000 000	10 000 000	25 000 000	2 000 000	10 000 000	3 000 000	4 000 000	79 000 000			
ENDOUM	Construction d'un puits doté d'une pompe MH s à la	Fourniture de 5 plaques solaires	Equipement de la brigade de gendarmerie de	Construction d'un stade de football	Construction d'un foyer culturel	Appui matériel et financier aux éleveurs	Dotation en matériels et intrants agricoles	Construction d'une unité de transformation de manioc		Construction d'un puits doté d'une pompe MH à la chefferie	5 000 000	Insatisfaction des besoins en eau potable

	chefferie		Dzeng									
	5 000 000	25 000 000	25 000 000	25 000 000	10 000 000	5 000 000	4 000 000	6 000 000	105 000 000			
ESSONG	Construction d'un puits doté d'une pompe MH à la chefferie	Entretien et réhabilitation du tronçon Fon-Kamba (8km)	Electrification sur 3 km en BT et MT du village Essong	Construction d'un puits doté d'une pompe MH à la limite avec Abam	Aménagement d'une aire de jeu	Construction d'une unité de transformation de manioc	Construction d'une ferme de production 700 porcelets	Aménagement d'un étang piscicole de 500 m ²		Construction d'un puits doté d'une pompe MH à la chefferie	5 000 000	Insatisfaction des besoins en eau potable
	5 000 000	32 000 000	24 000 000	5 000 000	5 000 000	6 000 000	7 000 000	6 000 000	10 000 000			
FON	Construction d'un puits doté d'une pompe MH à Fon carrefour	Installation de 3 plaques solaires	Construction d'un foyer culturel	Construction d'une bibliothèque	Construction d'un puits doté d'une pompe MH à la limite avec Ngat	Construction d'une ferme de production de 1500	Construction d'une unité de transformation de manioc	Dotation en matériels et intrants agricoles		Construction d'un puits doté d'une pompe MH à Fon carrefour	5 000 000	Insatisfaction des besoins en eau potable

					I	poulets						
	5 000 000	15 000 000	10 000 000	25 000 000	5 000 000	9 000 000	6 000 000	4 000 000	78 000 000			
KAT	Réhabilitation du puits de la commune	Construction d'un foyer communautaire	Réhabilitation du réseau d'AEP	Equipement en 80 tables bancs à l'EP	Réhabilitation d'une salle de classe à l'EP	Construction d'une ferme avicole de 800 poulets	Création d'une pépinière communautaire de palmier à huile	Construction d'une unité de transformation de produits agricoles		Réhabilitation du puits de la commune	1 000 000	Insatisfaction des besoins en eau potable
	1 000 000	10 000 000	2 000 000	1 200 000	1 000 000	10 000 000	5 000 000	6 000 000	36 200 000			
KOMASSI	Equipement de la pharmacie du CSI de Komassi	Organisation de la prise en charge des personnes vulnérables	Construction d'un télécentre communautaire polyvalent	Construction d'un forage doté d'une pompe MH à côté de la place des	Construction d'un bloc maternel à l'EM	Construction d'une caisse d'épargne	Dotations en matériels et intrants agricoles	Construction d'une ferme de production de 1000 poussins		Equipement de la pharmacie du CSI de Komassi	25 000 000	

				fêtes								Déficit des produits pharmaceutiques
	25 000 000	2 000 000	20 000 000	8 000 000	25 000 000	16 000 000	3 000 000	6 000 000	105 000 000			
MBAH	Construction d'un puits doté d'une pompe MH à Mbah-palmeraie	Construction d'un puits au carrefour	Construction d'un foyer culturel	Entretien et réhabilitation du tronçon Bembe-Mbah (2 km)	Etude de faisabilité en vue de la construction d'un pont sur le Nyong	Construction d'une unité de transformation de manioc	Dotation en matériels et intrants agricoles	Construction d'une ferme de production de 4000 poussins		Construction d'un puits doté d'une pompe MH à Mbah-palmeraie	5 000 000	Insatisfaction des besoins en eau potable
	5 000 000	5 000 000	10 000 000	8 000 000	20 000 000	6 000 000	4 000 000	24 000 000	82 000 000			
MBANGA	Installation de 5 plaques solaires	Aménagement d'un stade de football	Construction d'un foyer culturel	Construction d'un télécentre communautaire polyvalent	Construction d'un puits doté d'une pompe MH au CSI	Construction d'une ferme de production de 2000 porcelet	Création d'une pépinière de cacao	Aménagement d'un étang piscicole de 500 m ²		Installation de 5 plaques solaires	25 000 000	Absence de source moderne d'énergie

						s						
	25 000 000	25 000 000	8 000 000	20 000 000	5 000 000	20 000 000	4 000 000	7 000 000	114 000 000			
MEBENGA DJOMO	Réhabilitation d'un puits de Plan Cameroun	Entretien et réhabilitation du tronçon Dzeng-Mebengadjomo-Atega (5km)	Construction d'un logement d'astreinte pour personnel médical du dispensaire	Fourniture de médicaments au dispensaire	Construction d'une maison de la femme	Construction d'une unité de transformation de manioc	Construction d'une ferme de production de 1200 poulets	Dotation en matériels et intrants agricoles		Réhabilitation d'un puits de Plan Cameroun	1 000 000	Insatisfaction des besoins en eau potable
	1 000 000	20 000 000	20 000 000	5 000 000	10 000 000	6 000 000	7 000 000	3 000 000	72 000 000			
MEKOM	Entretien et réhabilitation du tronçon Awae-Mekom (6 km)	Réhabilitation d'un puits de Plan Cameroun	Construction d'un puits doté d'une pompe MH à la chefferie	Construction d'un foyer culturel	Construction d'un bloc de 02 salles à l'EP	Création d'une pépinière de cacao	Construction d'une unité de transformation de manioc	Construction d'une ferme de production de 2000 poussins		Entretien et réhabilitation du tronçon Awae-Mekom (6 km)	24 000 000	Mauvais état de la route incluant la faible mobilité des populations

	24 000 000	1 000 000	5 000 000	10 000 000	16 000 000	4 000 000	6 000 000	12 000 000	78 000 000			
MINENFOU MOU	Electrification sur 6,5 km en BT et MT du village Minenfou mou	Etudes de faisabilité en vue de la construction d'un pont sur le Nyong	Construction d'un puits doté d'une pompe MH à la chefferie	Entretien et réhabilitation d'1 km de route sur le tronçon Minenfou mou-Biyebe	Aménagement d'une aire de jeu	Construction d'une ferme de production de 700 porcelets	Aménagement d'un étang piscicole de 500m ²	Création d'une pépinière de palmier à huile		Electrification sur 6,5 km en BT et MT du village Minenfou mou	52 000 000	Absence de source moderne d'énergie
	52 000 000	20 000 000	5 000 000	4 000 000	5 000 000	9 000 000	7 000 000	4 000 000	106 000 000			
NDZANDOUAN	Electrification sur 2 km en BT et MT du village Ndzandouan	Construction d'un puits doté d'une pompe MH à Oban	Construction d'un bloc de 02 salles à l'EP	Construction d'un puits doté d'une pompe MH à la chefferie	Construction d'un bloc de 4 latrines à l'EP	Aménagement d'un étang piscicole de 600 m ²	Création d'une pépinière de cacao	Construction d'une unité de transformation de manioc		Electrification sur 2 km en BT et MT du village Ndzandouan	16 000 000	Absence de source moderne d'énergie
	16 000 000	5 000 000	16 000 000	5 000 000	12 000 000	7 000 000	4 000 000	6 000 000	71 000 000			

NGAT I	Construction d'un bloc de 4 latrines au CES	Construction de 1 logement d'astreinte pour le personnel enseignant	Extension du réseau électrique dans tout le village	Construction d'un puits doté d'une pompe MH à Ngat-Ecole publique	Equipement de 100 tables bancs à l'EP	Construction d'une ferme de production de 750 porcelets	Aménagement d'un étang piscicole de 500 m²	Création et construction d'une caisse d'épargne		Construction d'une ferme de production de 750 porcelets	10 000 000	Faible développement de l'élevage des porcs
	12 000 000	20 000 000	5 000 000	5 000 000	1 500 000	7 500 000	7 000 000	16 000 000	75 200 000			
NGAT II	Construction d'un puits à la chefferie	Dotation en matériels et médicaments pour le centre de santé	Electrification sur 3 km en BT et MT du village Ngat II	Construction d'un foyer culturel	Construction d'un télé centre communautaire polyvalent	Construction d'une ferme de production de 600 porcelets	Création d'une pépinière de cacao	construction d'une unité de transformation de manioc		Construction d'un puits doté d'une pompe MH à la chefferie	5 000 000	Insatisfaction des besoins en eau potable
	5 000 000	15 000 000	27 000 000	10 000 000	20 000 000	5 000 000	4 000 000	6 000 000	92 000 000			

NGOULMIN ANGA	Entretien et réhabilitation du tronçon Ngoulminanga-Olom(4 km)	Electrification sur 3 km en BT et MT du village Ngoulminanga	Construction d'un puits doté d'une pompe MH à la chefferie	Construction d'un foyer culturel	Construction d'une maison de la femme	Dotation en matériels agricoles	Construction d'un parc à bétail	Construction d'une unité de transformation de manioc		Entretien et réhabilitation du tronçon Ngoulminanga-Olom(4 km)	16 000 000	Mauvais état de la route incluant la faible mobilité des populations
	16 000 000	27 000 000	5 000 000	10 000 000	10 000 000	3 000 000	6 000 000	6 000 000	83 000 000			
NKOEYEN	Construction d'un puits doté d'une pompe MH au carrefour	Construction d'une maison de la femme	Construction d'un foyer communautaire	Entretien et réhabilitation du tronçon Nkoeyen-Fon (3 km)	Réhabilitation du transformateur en panne	Fourniture du matériel agricole	Construction d'une unité de transformation de manioc	Création d'une pépinière de cacao		Construction d'un puits au carrefour	5 000 000	Insatisfaction des besoins en eau potable
	5 000 000	10 000 000	10 000 000	12 000 000	5 000 000	4 000 000	6 000 000	4 000 000	56 000 000			
NKOLNGUET	Electrification sur 5 km en BT du village	Construction d'un foyer communautaire	Construction d'un télécentre commun	Aménagement d'un stade de football	Réhabilitation du réseau réseau	Création et construction d'une	Fourniture en semence amélioré	Aménagement d'un étang piscicole		Création et construction d'une caisse d'épargne	15 000 000	Faible émergence des petits métiers

	Nkolnguet	utaire	autaire polyvalent		d'AEP	caisse d'épargne	es	de 500m ²				
	15 000 000	10 000 000	20 000 000	25 000 000	2 000 000	15 000 000	3 000 000	5 000 000	95 000 000			
NKONDON GO	Entretien et réhabilitation du tronçon Nkondongo-Nkoeyen (3 Km)	Réhabilitation du transformateur en panne	Construction d'un forage doté d'une pompe MH à la chefferie	Construction d'un foyer culturel	Construction d'une maison de la femme	Construction d'une unité de transformation de manioc	Dotation de 50 pulvérisateurs	Dotation de 25 porte-tout		Construction d'une unité de transformation de manioc	6 000 000	Difficultés de transformation des produits agricoles
	12 000 000	5 000 000	8 000 000	10 000 000	10 000 000	6 000 000	6 500 000	25 000 000	82 500 000			
NKONG MEDZAP	Electrification sur 7 km en BT et MT du village Nkong Medzap	Aménagement d'un stade de football	Construction d'un foyer culturel	Construction d'un télé centre communautaire polyvalent	Construction d'une maison de la femme	Construction d'une ferme de production de 1000 poussin	Construction d'une ferme porcine moderne de 800 porcelets	Dotation des produits agricoles		Electrification sur 7 km en BT et MT du village Nkong Medzap	56 000 000	Absence de source moderne d'énergie

						s						
	56 000 000	25 000 000	8 000 000	20 000 000	10 000 000	12 000 000	16 000 000	4 000 000	151 000 000			
OBOFIANG A	Construction d'un puits doté d'une pompe MH à Obofianga carrefour	Entretien et réhabilitation du tronçon Obofianga- Assoka (3 km)	Electrification sur 3 km en BT et MT du village Obofianga	Aménagement d'un stade de football	Construction d'un foyer culturel	Création d'une pépinière forestière de Bubinga	Dotations en matériels et intrants aux agriculteurs	Aménagement d'un étang piscicole de 400 m ²		Construction d'un puits doté d'une pompe MH à Obofianga carrefour	5 000 000	Faible production piscicole
	5 000 000	12 000 000	24 000 000	25 000 000	10 000 000	10 000 000	4 000 000	6 000 000	96 000 000			
OLOM	Installation de 5 plaques solaires	Construction de 1 blocs de 2 salles de classe	Entretien et réhabilitation du tronçon Omban	Entretien du puits existant	Construction d'un puits doté d'une pompe	Dotations en matériels et intrants aux	Appui techniques aux éleveurs	Construction d'une unité de transformation de		Installation de 5 plaques solaires	25 000 000	Absence d'une source

		à l'EP	g-Olom (4 km)		MH à l'EP	agriculteurs		manioc				d'énergie
	25 000 000	16 000 000	16 000 000	1 000 000	5 000 000	4 000 000	4 000 000	6 000 000	76 500 000			
OMGBANG	Construction d'un foyer communautaire	Electrification sur 5 km en BT et MT du village Ombang	Aménagement d'un stade de football	Construction d'un puits doté d'une pompe MH à la chefferie	Construction d'une maison de la femme	Construction d'une unité de transformation de manioc	Dotations en matériels et intrants agricoles	Création d'une pépinière communautaire de cacao		Construction d'une unité de transformation de manioc	6 000 000	Difficultés de transformation des produits agricoles
	10 000 000	40 000 000	25 000 000	5 000 000	10 000 000	6 000 000	4 000 000	4 000 000	104 000 000			
OTONGAN	Entretien et réhabilitation du tronçon routier Otongan-Assok (6 km)	Construction d'un foyer communautaire	Electrification sur 6 km en BT et MT du village Otongan	Construction d'un bloc de 02 salles de classe à l'EP	Construction d'un forage doté d'une pompe MH à la chefferie	Dotations en matériels et intrants aux agriculteurs	Appui à la création d'une coopérative agricole	Construction d'une unité de transformation de manioc		Dotations en matériels et intrants aux agriculteurs	3 000 000	Baisse de la production agricole

	24 000 000	10 000 000	48 000 000	16 000 000	8 000 000	3 000 000	2 000 000	6 000 000	117 000 000			
ZILLI	Construction d'un puits doté d'une pompe MH au bosquet limitrophe avec Daido	Installation de 5 plaques solaires	Construction d'un forage doté d'une pompe MH à la chefferie	Construction d'un foyer communautaire	Construction d'une maison de la femme	Construction d'une ferme de production 1000 porcelets	Aménagement du site touristique sur les berges du Nyong	Création d'une pépinière de cacao		Construction d'un puits doté d'une pompe MH au bosquet limitrophe avec Daido	5 000 000	Insatisfaction des besoins en eau potable
	5 000 000	25 000 000	8 000 000	10 000 000	10 000 000	10 000 000	34 000 000	3 000 000	105 000 000			
ZOASSI	Entretien et réhabilitation du tronçon Zoassi-Kamba'a (4 km)	Construction d'un foyer culturel	Electrification sur 4 km en BT et MT du village Zoassi	Construction d'un forage doté d'une pompe MH à Zoassi-marché	Construction d'un bloc de 2 salles de classe à l'école primaire privée	Construction d'un hangar au marché de Zoassi	Construction d'une ferme de production de 600 porcelets	Aménagement d'un étang piscicole de 500m ²		Construction d'un hangar au marché de Zoassi	8 000 000	Difficultés d'écoulement des produits agricoles
	16 000 000	10 000 000	16 000 000	8 000 000	16 000 000	8 000 000	6 000 000	7 000 000	87 000 000			

5 PLANIFICATIONSTRATEGIQUE

5.1 Vision et objectifs du PCD

A l'horizon 2020 : le cadre de vie des populations est amélioré :

- Dans le domaine de l'eau (de 15 à 60% de couverture)
- Dans le domaine de l'éducation (de 30 à 75% de couverture)
- Dans le domaine des infrastructures de communication (routes), électrification rurale, téléphonie (de 5 à 25% de couverture)
- Dans le domaine des structures d'accueil (d'1 à 5%)
- Dans le domaine de la santé (30 à 60%)
- Dans l'amélioration de la compétitivité du domaine agropastoral (17 à 50%)
- Dans l'urbanisation de l'espace communal (5 à 40%)

5.2 Matrice des Cadres logiques sectoriels

Tableau 13: Cadres logiques par secteurs

INSTITUTION COMMUNALE				
Logique d'intervention		Indicateurs objectivement vérifiables	Sources de vérification	Hypothèses de réalisation
Objectif global	Améliorer la gouvernance et les performances de l'institution Communale	Objectifs Millénaire pour le Développement (OMD)	Document de Stratégie pour la Croissance et l'Emploi (DSCE)	
Objectifs spécifiques	1. Améliorer la gestion des ressources humaines	D'ici 2035, le niveau de performance de la Commune de Dzeng est améliorée sur le plan humain	<ul style="list-style-type: none"> › Rapports de la tutelle › Rapports des services techniques › Rapports de la Commune › Nombre d'agents qualifiés recrutés › Contrats de recrutement 	<ul style="list-style-type: none"> › Bonne gestion des ressources transférées › Bonne gestion des ressources propres
	2. Augmenter les recettes de la commune	D'ici 2035, le niveau de performance de la Commune de Dzeng est améliorée sur le plan financier	<ul style="list-style-type: none"> › Rapports de la tutelle › Rapports des services techniques › Rapports de la commune › Compte administratif › Documents du comptable matière › 	<ul style="list-style-type: none"> › Recettes communales visiblement accrues › Budget communal est excédentaire

	3. Améliorer la gestion et la qualité du patrimoine communal	D'ici 2035, le niveau de gestion du patrimoine est amélioré	<ul style="list-style-type: none"> › Rapports des services techniques › Rapports de la commune 	Biens meubles et immeubles communaux inventoriés et suffisamment exploités
	4. Améliorer la gestion des relations	D'ici 2035, la commune dispose d'au moins 10 partenaires	<ul style="list-style-type: none"> › Contrats de partenariats › Rapports de la commune › Rapports des services techniques 	<ul style="list-style-type: none"> › Nouveaux partenaires rentrés › Les partenariats sont bien gérés
Résultats	1.1 Personnel qualifié recruté	Au 90 % des postes occupés par un personnel recruté	<ul style="list-style-type: none"> › Nombre d'agents qualifiés recrutés › Contrats de recrutement › Organigramme mis en place › Effectif du personnel 	Recrutement de personnels qualifiés
	1.2 Les capacités du personnel sont renforcées	Tout le personnel communal est formé dans son domaine de compétence	<ul style="list-style-type: none"> › Parchemins de formation › Fiches de présence aux ateliers 	Présence d'un personnel compétent
	2.1 Le système fiscal est viabilisé	Le pourcentage des recettes fiscales en hausse	<ul style="list-style-type: none"> › Rapport de la commune › Document du service de comptabilité 	Assiette fiscale élargie
	2.2 De nouvelles activités génératrices de revenus	Les revenus propres de la commune en hausse	<ul style="list-style-type: none"> › Rapport de la commune 	Recettes de la commune supérieures aux dépenses

	sont créées		<ul style="list-style-type: none"> ‣ Document du service de comptabilité 	
	3. 1 Tous les biens de la commune sont recensés	Tous les biens de la commune sont évalués	Fiches de recensement	La gestion bien contrôlée du patrimoine
	3 .2 Le système de gestion des biens communaux est amélioré	Toutes les biens matériels de la commune disposent d'un plan d'entretien respecté	<ul style="list-style-type: none"> ‣ Rapport de la commune ‣ Plans d'entretien 	L'entretien des biens communaux est assuré
	3. 3 Un matériel de qualité est mis à la disposition de l'institution communale	<ul style="list-style-type: none"> ‣ Au moins 70% des bureaux de la mairie sont suffisamment équipés ‣ La commune dispose d'un parc automobile d'au moins 2 véhicules et d'un matériel des services techniques 	<ul style="list-style-type: none"> ‣ Rapport de la commune ‣ Matériel fourni 	Le patrimoine communal est qualitativement et quantitativement renforcé
	4 .1 De nouveaux accords de partenariats sont signés	La commune dispose d'au moins 10 partenaires	<ul style="list-style-type: none"> ‣ Contrats de partenariats ‣ Rapports de la commune ‣ Rapports des services techniques 	<ul style="list-style-type: none"> ‣ Nouveaux partenaires rentrés
	4.2 La durabilité des partenariats est assurée	Tous les partenariats acquis sont pérennisés	<ul style="list-style-type: none"> ‣ Rapports de la commune ‣ Rapports des services techniques 	<ul style="list-style-type: none"> ‣ Les partenariats sont bien gérés ‣
Activités		Moyens	Coût (F CFA)	Conditions préalables
	1.1.1 Recrutement d'un	Appel à la candidature	600 000	Financement disponible

	urbaniste	Etude de dossiers	2 000 000	Personne-ressource et Financement disponibles
	1.1.2 Recrutement d'un agronome	Appel à la candidature	600 000	Financement disponible
		Etude de dossiers	2 000 000	Personne-ressource et Financement disponibles
	1.1.3 Recrutement d'un zootechnicien	Appel à la candidature	600 000	Financement disponible
		Etude de dossiers	2 000 000	Personne-ressource et Financement disponibles
	1.2.1 Organisation d'un atelier de formation sur la maîtrise de l'outil informatique	Recensement du personnel à former	100 000	Accord de l'exécutif et disponibilité des financements
		Contracter les services d'un spécialiste des TIC	2 000 000	Disponibilité des financements
		Achat du matériel de formation	3 000 000	
		Formation proprement dite	2 000 000	
	1.2.2 Organisation d'un atelier de formation sur la gestion administrative	Recensement du personnel à former	100 000	Accord de l'exécutif et disponibilité des financements
		Contracter les services d'un spécialiste en gestion administrative	2 000 000	Disponibilité des financements
		Achat du matériel de formation	1 000 000	
		Formation proprement dite	2 000 000	
	1.2.3 Organisation d'un atelier de formation sur la comptabilité	Recensement du personnel à former	100 000	Accord de l'exécutif et disponibilité des financements
		Contracter les services d'un spécialiste en gestion et comptabilité	2 000 000	Disponibilité des financements
		Achat du matériel de formation	3 000 000	
		Formation proprement dite	1 500 000	

	2.1.1 Elaboration d'un fichier des contribuables	Recensement de tous les contribuables	1 000 000	Disponibilité des fonds
		Ouverture du fichier informatisé	500 000	
	2.1.2 Organisation des ateliers trimestriels de sensibilisation des contribuables	Définition d'une équipe et d'un programme de sensibilisation	1 000 000	Accord de l'exécutif et disponibilité des fonds
		Sensibilisation proprement dite	4 000 000	Disponibilité des fonds
	2.1.3 Mise sur pied d'une mission de recouvrement des taxes	Recrutement des membres de la mission	1 000 000	Accord de l'exécutif et disponibilité des fonds
		Achat du matériel de recouvrement	500 000	
	2.2.1 Construction d'une auberge municipale a Dzeng	Etude de faisabilité	2 000 000	Expert et Financement disponible
		Conception d'un plan	5 000 000	Disponibilité des fonds
		Construction proprement dite	70 000 000	Fonds et domaine disponible
	2.2.2 Construction d'une gare routière à Dzeng ville	étude de faisabilité	2 000 000	Fonds et domaine disponibles
		Appel d'offre pour construction	500 000	
		Construction proprement dite	10 000 000	
	2.2.3 Construction de 10 boutiques au centre-ville de Dzeng	étude de faisabilité	500 000	Fonds et domaine disponibles
		Appel d'offres pour construction	500 000	
		Construction proprement dite	10 000 000	
	2.2.4 Création d'un centre d'alevinage	Etude de faisabilité	2 000 000	Expert et financements disponibles
Appel d'offres pour		1 000 000	Fonds et domaine	

		aménagement et équipement		disponibles
		Aménagement et équipement	27 000 000	
	3.1.1 Recensement du patrimoine communal	Lancement d'un appel d'offre	6 000 000	Financement disponible
		Recrutement de la commission de recensement	2 000 000	Personne-ressource et Financement disponibles
		Recensement proprement dit	10 000 000	
	3.2.1 Création d'un service d'entretien des routes communales		1 000 000	Financement disponible
	3.3.1 Acquisition du matériel de bureau	10 ordinateurs complets	15 000 000	Personne ressource disponible
		10 photocopieuses	5 000 000	Financement disponible
	3.3.2 Acquisition du matériel roulant	02 motos tout terrain	8 000 000	Financement disponible
		01 véhicule de liaison (pick up)	27 000 000	
		01 niveleuse	450 000 000	
		01 compacteur	500 000 000	
		01 bulldozer	700 000 000	
		01 Camion benne	200 000 000	
	3.3.3 Acquisition du matériel des services techniques	06 atomiseurs	1 200 000	Financement disponible
		05 porte-tout	300 000	
		05 pulvérisateurs avec accessoires	250 000	
		05 brouettes	250 000	
	4.1.1 Recherche de nouveaux partenaires	Mise en place d'un site web	5 000 000	Informaticien disponible
		Obtention de la liste des partenaires de	500 000	Personne-ressource et Financement disponibles

		financement		
		Recherche proprement dite	1 000 000	Informaticien disponible
4.1.2 Signature de contrats avec de nouveaux partenaires		Prise de contacts avec de nouveaux partenaires	2 000 000	Disponibilité de l'exécutif communal
		Identification des problèmes de la commune	1 000 000	PCD disponible
		Signatures de contrats proprement dits	5 000 000	Personne-ressource disponible
4.2.1 Renouvellement des contrats préexistants avec les anciens partenaires		Renforcement des relations d'amitiés	1 000 000	Disponibilité des partenaires
		Bilan des contrats préexistants	2 000 000	
		Renouvellement des contrats proprement dit	2 000 000	
Total			2 109 600 000	

SECTEUR 1_: Agriculture

PROLEME : Baisse de la production agricole et difficultés de transformation des produits

Logique d'intervention		Indicateurs objectivement vérifiables	Sources de vérification	Hypothèses de réalisation
Objectif global	Améliorer la productivité et la transformation des produits agricoles	Objectifs Millénaire pour le Développement (OMD)	Document de Stratégie pour la Croissance et l'Emploi (DSCE)	
Objectif spécifique :	1. Améliorer la production agricole	D'ici 2035 la production agricole augmente au moins 70% du niveau actuel	<ul style="list-style-type: none"> ‣ Rapports des services du MINADER Rapports de la Commune 	<ul style="list-style-type: none"> ‣ Bonne collaboration avec les SD/MINADER ‣ Respect des stratégies sectorielles Bonne gestion des ressources transférées
	2. renforcer les capacités technique et managérial des producteurs	D'ici 2035 au moins 70% des agriculteurs sont formés sur les nouvelles techniques agricoles	<ul style="list-style-type: none"> ‣ Fiches de présence aux ateliers de formation ‣ Rapports de la Commune 	<ul style="list-style-type: none"> ‣ Bonne collaboration avec les SD/MINADER ‣ Respect des stratégies sectorielles Bonne gestion des ressources transférées
	3. Faciliter la transformation	D'ici 2035 au moins	‣ Rapports des	‣ Bonne collaboration

	des produits agricoles	70% des agriculteurs transforment leurs produits dans leurs localités respectives	services du MINADER <ul style="list-style-type: none"> › Rapports de la Commune 	avec les SD/MINADER <ul style="list-style-type: none"> › Respect des stratégies sectorielles › Bonne gestion des ressources transférées
Résultats	1.1 Agriculteurs appuyés en matériels et intrants agricoles.	<ul style="list-style-type: none"> › Agriculteurs appuyés en intrants et matériels agricoles dans les 52 villages d'ici à 2035. ➤ Agriculteurs sont formés en techniques culturales et production des semences améliorées 	<ul style="list-style-type: none"> › Rapports des services du MINADER › Rapports de la Commune 	<ul style="list-style-type: none"> › Projets et programmes opérationnels › Respect des stratégies sectorielles Bonne gestion des ressources transférées
	1.2 les nouveaux champs semenciers sont créés	<ul style="list-style-type: none"> ➤ 250 ha de cacaoyer sont créés d'ici 2035 	Rapports de la Commune	<ul style="list-style-type: none"> › Projets et programmes opérationnels › Bonne collaboration avec les SD/MINADER Bonne gestion des ressources transférées
	2.1 L'encadrement des agriculteurs est amélioré	<ul style="list-style-type: none"> › Le ratio d'encadrement passe de 2/4500 à 8/4500 d'ici 2035 › Visites de vulgarisation passent de 2/mois/village à 3/mois/village 	<ul style="list-style-type: none"> › Rapports des services du MINADER › Rapports de la Commune 	<ul style="list-style-type: none"> › Projets et programmes opérationnels › Bonne collaboration avec les SD/MINADER
	3.1 Les agriculteurs	Les unités de transformations de	› Rapports des	› Bonne collaboration avec les SD/MINADER

	transforment facilement leurs produits	produits agricoles sont construites dans 29 villages d'ici 2035	services du MINADER Rapports de la Commune	Bonne gestion des ressources transférées
Activités		MOYENS	COUTS (F CFA)	Conditions préalables
	1.1.1 Appuyer 2800 producteurs en engrais et semences:	Identification des bénéficiaires	2 000 000	Financement et personne ressource disponible
		Achat des semences	100 000 000	
		Achat des engrais	200 000 000	
	1.1.2 Appuyer les agriculteurs en matériel végétal de qualité	Distribution des semences de Maïs 14 000 kg (2800 kg/an) 100kg/village/an	70 000 000	Présence d'un expert en agriculture et financement disponibles
		Plants sains de bananiers plantains : 336 000 plant (67 200 plants/an) 2400 plants/village/an	68 000 000	
Semences de Palmier à huile 14 000 plants (2800 plants) 100 plants/village/an		34 000 000		
	Etude de faisabilité	20 000 000	Financement et personne	

				ressource disponible
1.2.1 Mettre en place un champ semencier de bananerais de 2 500 ha	Défrichage de la superficie	20 000 000		Main d'œuvre et financement disponible
	Plantation proprement dite	50 000 000		
	1.1.4 création de 22 champs de semenciers de manioc d'une superficie de 5 ha chacun dans les villages (Abam , Abang I et II, AdzapElon, Atega, Avele, Bembe, Endoum, Ebomkop I, Ebok, Essong, Fon, Kat, Mbah, Mebengadzomo, Mekom, Nkoeyen, Nkondongo, Ombang, Otongan, Awae)	Etude de faisabilité	20 000 000	
Défrichage des superficies		60 000 000		Main d'œuvre et financement disponible
Plantation proprement dite		50 000 000		Financement et personne ressource disponible
2.1 Formation de 10 agriculteurs par village sur les méthodes de luttés phytosanitaires	Prise de contact avec les formateurs	1 000 000		personne ressource disponible
	Achat du matériel de formation	5 000 000		financement disponible
	Organisation des ateliers de formation	10 000 000		Financement et personne ressource disponible
2.2 Formation de 10	Prise de contact avec les	1 000 000		personne ressource

	agriculteurs par village sur la domestication des PFNL	formateurs		disponible
		Achat du matériel de formation	5 000 000	financement disponible
		Organisation des ateliers de formation	10 000 000	Financement et personne ressource disponible
	3.1.1 Construction des unités de transformation de manioc dans les villages : Abam, Abang I, Abang II, Olom, Ombag, Otongan, Nkoayen, Nkondongo, Ndzadouan, Ngat II, Nkoulminanga, Mebengadjomo, Mbah, Endoum, Essong, Fon, Ebomkop I, Ebomkop II, Ebok, Ayan, Bembe, Bikok, Biyebe, Assok, Atega, Avele, Awae, Adzap-Elon, Akak,	Etude de faisabilité	2 900 000	Pourvu que les études de faisabilités soient concourantes et qu'un financement soit disponible
		Constructions proprement dite	174 000 000	
	3.1.2 Construction des unités de transformation de maïs dans les villages : , Abang I, Atéga,	Etude de faisabilité	200 000	Pourvu que les études de faisabilités soient concourantes et qu'un financement soit disponible
		Constructions proprement dite	12 000 000	

	Total	915 100 000	
--	--------------	--------------------	--

SECTEUR 2_: Elevage, pêches et industries animales

PROLEME : Faible développement de l'élevage et de la pêche

Logique d'intervention		Indicateurs objectivement vérifiables	Sources de vérification	Hypothèses de réalisation
Objectif global	Améliorer la productivité de l'élevage et de la pêche	Document de Stratégie pour la Croissance et l'Emploi (DSCE)	<ul style="list-style-type: none"> › Stabilité sociale maintenue › Croissance économique actuelle maintenue 	
Objectif spécifique :	1.1 Améliorer le développement de l'élevage et de la pêche.	<ul style="list-style-type: none"> › D'ici 2035 la production animale augmente au moins de 60% du niveau actuel › D'ici 2035 la pêche sur le Nyong sera faite dans les normes industrielles. › D'ici 2035, la 	Rapports des services du MINEPIA › Rapports	<ul style="list-style-type: none"> › Bonne collaboration avec les SD/MINEPDDIA › Respect des stratégies sectorielles › Bonne gestion des ressources transférées

		pisciculture sera une activité répandue dans la Commune	De la Commune	
	2. Améliorer les capacités intellectuelles des éleveurs	D'ici 2035 au moins 70% des éleveurs sont formés sur les nouvelles techniques d'élevage	<ul style="list-style-type: none"> ‣ Fiches de présence aux ateliers de formation ‣ Rapports de la Commune 	‣ Bonne collaboration avec les SD/MINEPDDIA
Résultats	1.1 Les acteurs des filières animales sont appuyés en matériel de qualité.	Au moins 200 éleveurs installés et formés en techniques de production dans tous les villages d'ici 2016.	<ul style="list-style-type: none"> ‣ Rapports des services du MINEPIA ‣ Rapports de la Commune 	<ul style="list-style-type: none"> ‣ Projets et programmes opérationnels ‣ Bonne collaboration avec les SD/MINEPIA ‣ Bonne gestion des ressources transférées
	1.2 Les pêcheurs et pisciculteurs sont appuyés en matériel moderne	<ul style="list-style-type: none"> ‣ Au moins un centre d'alevinage fonctionnel dans la commune d'ici 2016 ‣ 50 pêcheurs installés et formés en techniques de pêches d'ici 2016 	<ul style="list-style-type: none"> ‣ Rapports des services du MINEPIA ‣ Rapports de la Commune 	<ul style="list-style-type: none"> ‣ Bonne collaboration avec les SD/MINEPIA ‣ Bonne gestion des ressources transférées
	2.1 Les éleveurs sont mieux encadrés	<ul style="list-style-type: none"> ‣ Le ratio d'encadrement passe de 1/4000 à 8/4000 d'ici 2035 ‣ Les visites de vulgarisation passent 	‣ Rapports des services du MINEPIA	<ul style="list-style-type: none"> ‣ Projets et programmes opérationnels ‣ Bonne collaboration avec les SD/MINEPIA

		de 2/mois/village à 5/mois/village d'ici 2035	› Rapports de la Commune		
Activités		MOYENS	COUTS (F CFA)	Conditions préalables	
	1.1.1 Appui des éleveurs en porcelets de races améliorées (200 porcelets) / village/quartier	Identification des éleveurs bénéficiaires	2 000 000		Présence des éleveurs au préalable
		Achat de la race à distribuer	50 000 000		Présence d'un expert en élevage
		Distribution aux bénéficiaires	5 000 000		
	1.1.2 Appui des éleveurs en poussins (1 000 poussins)/ village/quartier	Identification des éleveurs bénéficiaires	2 000 000		Présence des éleveurs au préalable
		Achat de la race à distribuer	10 000 000		Présence d'un expert en élevage
		Distribution aux bénéficiaires	5 000 000		
	1.2.1 Construction d'un centre d'alevinage à Dzeng ville	Etude de faisabilités	5 000 000		Pourvu que les études de faisabilités soient concluantes
		Travaux de construction	25 000 000		Main d'œuvre et présence d'un expert en pisciculture
		Empoissonnement	3 000 000		
		Nutrition des alevins	5 000 000		

1.2.2 Construction et équipement des étangs piscicoles de 500m ² dans les villages : Nkolguet, Obofianga, Ndzandouan, Ngat I, Minenfoumou, Mbanga, Essong, Ebomkop I, Bembe, Adoum, Adzap-Elon, Aka'a, Zoassi	Etudes de faisabilité	13 000 000	Personne ressources et financement disponible
	Constructions proprement dites	65 000 000	Pourvu que les études de faisabilités soient concluantes, Personnes ressources et financement disponible
	Equipement en alevins	13 000 000	
1.2.3 Appuyer les pêcheurs en matériel moderne	Identification des pêcheurs bénéficiaires	2 000 000	Personne ressources et financement disponible
	Achat des filets et des pirogues	10 000 000	
	Distribution aux bénéficières	5 000 000	
2.1 Formation de 10 pisciculteurs par village sur les méthodes nutritionnelles des alevins	Prise de contact avec les formateurs	1 000 000	personne ressource disponible
	Achat du matériel de formation	5 000 000	financement disponible
	Organisation des ateliers de formation	10 000 000	Financement et personne ressource disponible
2.2 Formation de 10	Prise de contact avec les formateurs	1 000 000	personne ressource disponible

	éleveurs par village sur les méthodes d'élevage moderne	Achat du matériel de formation	5 000 000	financement disponible
		Organisation des ateliers de formation	10 000 000	Financement et personne ressource disponible
	Total		253 000 000	

SECTEUR 3 : Domaine, cadastre et affaires foncières

PROLEME : Difficultés d'accès aux services des domaines, cadastres et affaires foncières

Logique d'intervention		Indicateurs objectivement vérifiables	Sources de vérification	Hypothèses de réalisation
<u>Objectif global</u>	Améliorer la qualité des services dans la Commune de Dzeng.	Objectifs Millénaire pour le Développement (OMD)	Document de Stratégie pour la Croissance et l'Emploi (DSCE)	
<u>Objectif spécifique :</u>	1. Faciliter l'accès à la	› D'ici 2035, 80% des populations de la	➤ Rapports des services du MINDAF	› Bonne collaboration avec les SD/ MINDAF

	propriété foncière	commune maîtrisent les procédures d'obtention du titre foncier ▶ D'ici 2035, 60% des propriétaires de terrain disposent des titres fonciers	➤ Rapports de la Commune	▶ Respect des stratégies sectorielles ▶ Bonne gestion des ressources transférées
Résultats	1.1 Les populations immatriculent facilement leurs terrains	D'ici 2018, 80% des populations sont sensibilisées sur l'importance des titres fonciers.	➤ Rapports des services du MINDAF ➤ Rapports des chefs de groupements	▶ Bonne collaboration entre la commune et les SD/ MINDAF
		MOYENS	COUTS (F CFA)	Conditions préalables
Activités	1.1.1 Facilitation de l'obtention du titre foncier	Organisation de 2 ateliers de vulgarisation et de sensibilisation par groupement sur l'importance du titre foncier	2 000 000	personne ressource disponible
		Organisation des cérémonies d'obtention à faibles prix des titres fonciers	2 000 000	personne ressource et terrains bornés disponibles
	Total		4 000 000	

SECTEUR4 : Habitat et développement urbain

PROLEME : Faible urbanisation de l'espace communal

Logique d'intervention		Indicateurs objectivement vérifiables	Sources de vérification	Hypothèses de réalisation
Objectif global	Améliorer l'aspect physique de 'espace communal	Objectifs Millénaire pour le Développement (OMD)	Document de Stratégie pour la Croissance et l'Emploi (DSCE)	
Objectifs spécifiques :	Améliorer l'embellissement des villages et de la ville	<ul style="list-style-type: none"> › D'ici 2035, au moins 70% des populations de la commune respectent le plan d'urbanisation › D'ici à 2035, 60% des habitats des villages sont construit dans les normes 	<ul style="list-style-type: none"> ➤ Rapports des services du MINDUH ➤ Rapports de la Commune 	<ul style="list-style-type: none"> › Bonne collaboration avec les SD/ MINDUH › Respect des stratégies sectorielles › Bonne gestion des ressources transférées
Résultats	1.1 La ville de DZENG est dotée d'un plan d'urbanisation	<ul style="list-style-type: none"> › D'ici 2018 le plan directeur d'urbanisme de la ville de Dzung est disponible 	<ul style="list-style-type: none"> ➤ Rapports des services du MINDUH ➤ Rapports de la Commune 	<ul style="list-style-type: none"> › Bonne collaboration avec les SD/MINDUH › Bonne gestion des ressources transférées

	1.2 Les populations ont des habitats décents	<ul style="list-style-type: none"> ▸ D'ici 2035, une structure de promotion des matériaux locaux est fonctionnelle ▸ D'ici 2035, 65% de maisons sont en matériaux respectant les normes 	<ul style="list-style-type: none"> ➤ Rapports des services du MINDUH ➤ Rapports de la Commune 	<ul style="list-style-type: none"> ▸ Bonne collaboration entre la Commune et les SD/MINDUH ▸ Bonne gestion des ressources transférées
Activités		MOYENS	COUTS (F CFA)	Conditions préalables
	1.1.1 Elaboration d'un plan directeur d'urbanisme	Appel à la candidature	200 000	Financement disponible
		Etude de dossiers et recrutement d'une personne ressource	200 000	Personne-ressource et Financement disponibles
		Matérialisation du plan	10 000 000	
	1.1.2 Facilitation de l'obtention des habitats décents	Vulgarisation des techniques d'habitats	3 000 000	Personne-ressource et Financement disponibles
		Communication (sensibilisation de proximité)	5 000 000	
	Total		18 400 000	

SECTEUR 5 : Environnement et protection de la nature

PROLEME : Faible application des mesures de protection environnementale

Logique d'intervention		Indicateurs objectivement vérifiables	Sources de vérification	Hypothèses de réalisation
Objectif global	Faciliter l'application des mesures de protection environnementale	Objectifs Millénaire pour le Développement (OMD)	Document de Stratégie pour la Croissance et l'Emploi (DSCE)	
Objectifs spécifiques :	1. Sensibiliser les populations sur la protection de l'environnement	<ul style="list-style-type: none"> ▸ D'ici 2035, 70% des populations de la commune appliquent les mesures de protection environnementales ▸ D'ici à 2035, 80% des quartiers disposent chacun d'un système de collecte des ordures 	<ul style="list-style-type: none"> ➤ Rapports des services du MINEPDED ➤ Rapports de la Commune 	<ul style="list-style-type: none"> ▸ Bonne collaboration avec les SD/ MINEPDD ▸ Respect des stratégies sectorielles ▸ Bonne gestion des ressources transférées
	2. Améliorer l'activité de reboisement dans l'Arrondissement	D'ici à 2035, 3 nouvelles essences d'ornement sont introduites dans la ville	<ul style="list-style-type: none"> ➤ Rapports des services du MINEPDED ➤ Rapports de la Commune 	<ul style="list-style-type: none"> ▸ Bonne collaboration avec les SD/ MINEPDD ▸ Respect des stratégies sectorielles ▸ Bonne gestion

				des ressources transférées
Résultats	1.1 Les populations sont sensibilisées sur les mesures de protection environnementales	D'ici 2035, 70% de personnes maîtrisent les mesures de protection environnementale	<ul style="list-style-type: none"> ➤ Rapports des services du MINEPDD ➤ Rapports de la Commune 	<ul style="list-style-type: none"> ➤ Bonne collaboration entre la Commune et les SD/MINEPDD ➤ Bonne gestion des ressources transférées
	1.2 La collecte des ordures est organisée dans les quartiers.	D'ici 2035, 80% des quartiers sont dotés d'un système efficace et fonctionnel de collecte des ordures ménagères dans les quartiers	<ul style="list-style-type: none"> ➤ Rapports des services du MINEPDED ➤ Rapports de la Commune 	<ul style="list-style-type: none"> ➤ Bonne collaboration entre la Commune et les SD/MINEPDED ➤ Bonne gestion des ressources transférées
	2.1 Au moins 3 nouvelles essences de reboisement sont introduites dans la ville de Dzeng	D'ici 2018, 80% des quartiers sont reboisés en des nouvelles essences	<ul style="list-style-type: none"> ➤ Rapports des services du MINEPDED ➤ Rapports de la Commune 	<ul style="list-style-type: none"> ➤ Bonne collaboration entre la Commune et les SD/MINEPDED ➤ Bonne gestion des ressources transférées
		MOYENS	COUTS (F CFA)	Conditions préalables
	1.1.1 Sensibiliser les populations sur les mesures de protection environnementales	Recruter un expert en environnement	5 000 000	Financement et personne
		Organiser deux campagnes de sensibilisation par village sur l'importance de	20 000 000	

Activités		l'environnement		ressource disponible
	1.1.2 La collecte des ordures est organisée dans les quartiers	Créer des comités d'hygiène de quartiers	2 000 000	Financement et personne ressource disponible
		Construire une décharge municipale	20 000 000	
		Acquérir des bacs à ordures	5 000 000	
		Acheter un camion de collecte des ordures	150 000 000	
	2.1.1 Les nouvelles essences d'ornement sont plantées dans la ville et dans les quartiers (<i>Eucalyptus ssp</i> , <i>Cyprinus spp</i>)	Mise en place d'une pépinière permanente	5 000 000	Financement et sylviculteur disponible
		Piquetage	1 000 000	Main d'œuvre disponible
		Troué son	5 000 000	Main d'œuvre disponible
		Mise en terre	10 000 000	Financement et sylviculteur disponible
	Total		226 000 000	

SECTEUR 6 : Forêt et faune

PROLEME : Exploitation abusive des ressources forestières et fauniques

Logique d'intervention		Indicateurs objectivement vérifiables	Sources de vérification	Hypothèses de réalisation
Objectif global	Réduire les menaces sur les ressources forestières et fauniques.	Objectifs Millénaire pour le Développement (OMD)	Document de Stratégie pour la Croissance et l'Emploi (DSCE)	
Objectifs spécifiques :	1. Organiser la vente légale des ressources fauniques	<ul style="list-style-type: none"> ▸ D'ici 2035, des comités de vigilance sont mis en place pour réduire le braconnage dans les villages 	<ul style="list-style-type: none"> ➤ Rapports des services du MINFOF ➤ Rapports de la Commune 	<ul style="list-style-type: none"> ➤ Bonne collaboration entre la commune et les SD/ MINFOF ▸ Respect des stratégies sectorielles ▸ Bonne gestion des ressources transférées
	2. Organiser l'exploitation légale des ressources	<ul style="list-style-type: none"> ▸ D'ici 2035 des comités de vigilance sont mis en place pour réduire 	<ul style="list-style-type: none"> ➤ Rapports des services du MINFOF 	<ul style="list-style-type: none"> ➤ Bonne collaboration entre la commune et les SD/ MINFOF

	forestières	l'exploitation illégale des ressources forestières dans les villages	➤ Rapports de la Commune	<ul style="list-style-type: none"> ➤ Respect des stratégies sectorielles ➤ Bonne gestion des ressources transférées
Résultats	1.1 Les ressources fauniques sont vendues légalement	<ul style="list-style-type: none"> ➤ Au moins deux marchés locaux de vente des ressources fauniques est créés d'ici 2018 	<ul style="list-style-type: none"> ➤ Rapports des services du MINFOF ➤ Rapports de la Commune 	<ul style="list-style-type: none"> ➤ Bonne collaboration avec les SD/ MINFOF ➤ Bonne gestion des ressources transférées
	2.1 Les ressources forestières sont mieux gérées	<ul style="list-style-type: none"> ➤ Au moins 80% des populations dans les villages sont sensibilisées et maîtrisent la loi forestière ➤ Au moins 01 comité de vigilance est créé par village ➤ Au moins deux missions de suivi sont faites chaque année ➤ Au moins 02 sites aménagés 02 comités de gestion mis en place pour les dépôts de bois 	<ul style="list-style-type: none"> ➤ Rapports des services du MINFOF ➤ Rapports de la Commune 	<ul style="list-style-type: none"> ➤ Bonne collaboration avec les SD/ MINFOF ➤ Bonne gestion des ressources transférées
		MOYENS	COUTS (F CFA)	Conditions préalables

Activités	1.1.1 la commercialisation des ressources fauniques est ordonnée	Créer et construire trois points de vente de ressources fauniques	10 000 000	Autorisation du SD/MINFOF
	2.1.1 La bonne gestion des PFNL	Sensibiliser les populations sur la gestion durable des PFNL	10 000 000	Financement et un Technicien des Eaux et Forêts disponible
		Former les populations de chaque village sur la domestication des PFNL	50 000 000	
	2.2.1 Les ressources forestières sont biens gérées	Sensibiliser les populations sur la gestion des PFL	5 000 000	Financement et un Technicien des Eaux et Forêts disponible
		Reboiser la forêt communale	50 000 000	Financement et un Technicien des Eaux et Forêts disponible
		Organiser les missions de suivi sur la gestion de forêt communale	5 000 000	Financement et un Technicien des Eaux et Forêts disponible
		Créer 02 sites de dépôts de bois dans la ville de		Financement et un Technicien des Eaux et

		Dzeng	5 000 000	Forêts disponible
	Total		135 000 000	

SECTEUR 7_ : Administration territoriale, décentralisation et maintien de l'ordre.

PROLEME : Faible collaboration des services décentralisés et de maintien de l'ordre

Logique d'intervention		Indicateurs objectivement vérifiables	Sources de vérification	Hypothèses de réalisation
Objectif global	Améliorer la qualité des relations entre les services déconcentrés de la Commune de Dzeng.	Objectifs Millénaire pour le Développement (OMD)	Document de Stratégie pour la Croissance et l'Emploi (DSCE)	
Objectifs spécifiques :	1. Réduire à 0% le taux d'insécurité dans la ville et dans les villages	<ul style="list-style-type: none"> ➢ D'ici 2035 l'ensemble des villages et des quartiers auront chacun un comité de vigilance ➢ D'ici 2035, au moins 	<ul style="list-style-type: none"> ➢ Rapports des services du MINATD et FMO ➢ Rapports de la Commune 	<ul style="list-style-type: none"> ➢ Bonne collaboration entre la commune et les SD/ MINATD et FMO ➢ Respect des stratégies sectorielles

		quatre nouveaux postes de police et de gendarmerie seront créés et les effectifs revus à la hausse dans la ville		<ul style="list-style-type: none"> ▸ Bonne gestion des ressources transférées
	2. Réduire à 0% le taux d'enfants dépourvus d'acte de naissance	D'ici 2035 l'ensemble des villages et des quartiers auront chacun un centre d'Etat Civil	<ul style="list-style-type: none"> ▸ Rapports des services du MINATD ▸ Rapports de la Commune 	<ul style="list-style-type: none"> ▸ Bonne collaboration entre la commune et les SD/ MINATD ▸ Respect des stratégies sectorielles ▸ Bonne gestion des ressources transférées
Résultats	1.1 Les villages et la ville sont sécurisés	Au moins un poste de sécurité ou un comité de vigilance est créé dans chaque village/quartier	<ul style="list-style-type: none"> ▸ Rapports des services du MINATD et FMO ▸ Rapports de la Commune 	<ul style="list-style-type: none"> ▸ Bonne collaboration entre la Commune et les SD/ MINATD et FMO ▸ Bonne gestion des ressources transférées
	2.1 toutes les populations ont l'accès facile à l'Etat Civil	Au moins un centre d'Etat Civil existe dans chaque village	<ul style="list-style-type: none"> ▸ Rapports des services du MINATD ▸ Rapports de la Commune 	<ul style="list-style-type: none"> ▸ Bonne collaboration entre la Commune et les SD/ MINATD ▸ Bonne gestion des ressources transférées
		MOYENS	COUTS (F CFA)	Conditions préalables
		Sensibilisation des populations	5 000 000	Bonne volonté des populations

Activités	1.1.1 Création d'un comité de vigilance de 5 personnes par villages	Recrutement des jeunes dans chaque village	2 000 000	Main d'œuvre qualifiée
		Formation des jeunes retenus	10 000 000	Disponibilité de 5 militaires
		Achat des tenues de sécurités	13 000 000	
		Mise en place du comité proprement dit	2 000 000	
	1.1.2 Amélioration des qualités de services de la Gendarmerie de Dzeng et de Komassi	Plaidoyer pour l'affectation de 4 nouveaux gendarmes dans chaque unité	1 000 000	Approbation du MINDEF
		Attribution de 3 motos sport par gendarmerie	30 000 000	Financement disponible
		Attribution d'une voiture tous terrains par gendarmerie	50 000 000	
	2.1.1 Création d'un centre d'Etat Civil dans chaque chefferie	Sensibilisation des populations	2 000 000	Personne ressource disponible
		Enquêtes de moralité des officiers	5 000 000	Personne ressource et financement disponibles disponibles
		Installation des officiers retenus	5 000 000	
	Total		135 000 000	

SECTEUR 8 : Education de base.

PROLEME : Difficultés d'accès à l'éducation de qualité

Logique d'intervention		Indicateurs objectivement vérifiables	Sources de vérification	Hypothèses de réalisation
<u>Objectif global</u>	Améliorer la qualité des services et des infrastructures dans le secteur de l'éducation de base	Objectifs Millénaire pour le Développement (OMD)	Document de Stratégie pour la Croissance et l'Emploi (DSCE)	

Objectifs spécifiques :	1 .Faciliter l'accès à l'éducation de qualité	<ul style="list-style-type: none"> ‣ D'ici 2016 de nouvelles écoles sont créés ‣ D'ici 2035, 80% des écoles de la communes disposent des équipements de qualité en quantité suffisante 	<ul style="list-style-type: none"> ➤ Rapports des services du MINEDUB ➤ Rapports de la Commune 	<ul style="list-style-type: none"> ➤ Respect des stratégies sectorielles ‣ Bonne collaboration entre la commune et les SD/ MINEDUB ‣ Bonne gestion des ressources transférées
Résultats	1. 1 Les écoles existantes sont équipées en infrastructures	Les écoles existantes disposent des infrastructures complets d'ici 2018	<ul style="list-style-type: none"> ➤ Rapports des services du MINEDUB ➤ Rapports de la Commune 	<ul style="list-style-type: none"> ➤ Respect des stratégies sectorielles ‣ Bonne collaboration entre la commune et les SD/ MINEDUB ‣ Bonne gestion des ressources transférées
	1.2 De nouvelles écoles sont créés	Au moins 10 nouvelles écoles maternelles sont créées d'ici 2035	<ul style="list-style-type: none"> ➤ Rapports des services du MINEDUB ➤ Rapports de la Commune 	<ul style="list-style-type: none"> ➤ Respect des stratégies sectorielles ‣ Bonne collaboration entre la commune et les SD/ MINEDUB ‣ Bonne gestion des ressources transférées
		MOYENS	COUTS (F CFA)	Conditions préalables
	1.1.1 Equipement en bocs	Etudes de faisabilités	22 000 000	Personne ressource

Activités	administratif des EP de :AYAN, BIYEBE, BEMBE ASSOK, DZENG BLOC II DZENG BLOC I, DZENG LAC, AVELE, ATEGA, ASSOK			disponible
		Constructions proprement dites	176 000 000	Personne ressource disponible et financement disponible
		Inauguration	11 000 000	Personne ressource disponible
	1.1.2 Equipement en 2 blocs de 4 latrines des EP : AKAK, ABANGI, ADOUM, AKA'A, DZENG BLOC I, DZENG BLOC II, MEKOM, NDZANDOUAN, NGAT I	Etudes de faisabilités	10 000 000	Personne ressource disponible
		Constructions proprement dites	120 000 000	Personne ressource disponible et financement disponible
		Inauguration	10 000 000	Personne ressource disponible
	1.1.3 Construction d'un bloc de 2 salles de classe aux EP : ABAM, AKA'A, AKAK, ASSOK, ATEGA, AYAN, BEMBE, BIKOK, DAIDO, DZENG VILLAGE, EBOD NKOU, EKINGUILI, KAT, MEKOM, NDZANDOUAN, NGAT I, NKONDONGO, OLOM, OTOGAN,	Etudes de faisabilités	21 000 000	Personne ressource disponible
		Constructions proprement dites	336 000 000	Personne ressource disponible et financement disponible
		Inauguration	21 000 000	Personne ressource disponible

	ZOASSI			
	1.2.1 Création des écoles maternelles à : ABANG I, AKAK, AKA'A, ASSOK, AVELE, AYAN, EBOM KOP II, ESSONG, KAT, MBANGA, MINFOUMOU, MEKOM, NKOEYEN	Plaidoyer auprès du MINEDUB	2 400 000	Respect des normes sectorielles
	Total		729 000 000	

SECTEUR 9 : Enseignement secondaire.

PROLEME : Difficultés d'accès à l'enseignement de qualité

Logique d'intervention	Indicateurs objectivement vérifiables	Sources de vérification	Hypothèses de réalisation

Objectif global	Améliorer la qualité des services et des infrastructures dans l'éducation secondaire	Objectifs Millénaire pour le Développement (OMD)	Document de Stratégie pour la Croissance et l'Emploi (DSCE)	
Objectifs spécifiques :	1. Faciliter l'accès aux enseignements de qualité	<ul style="list-style-type: none"> ▸ D'ici 2018 de nouveaux établissements d'enseignement secondaire sont créés ▸ D'ici 2035, 80% des établissements secondaires de la communes disposent des équipements de qualité en quantité suffisante 	<ul style="list-style-type: none"> ➤ Rapports des services du MINESEC ➤ Rapports de la Commune 	<ul style="list-style-type: none"> ▸ Bonne collaboration entre la Commune et les SD/ MINESEC ▸ Bonne gestion des ressources transférées
Résultats	1.1 Création de nouveaux établissements secondaires publics	<ul style="list-style-type: none"> ▸ Au moins trois nouveaux établissements secondaires sont créés 	<ul style="list-style-type: none"> ➤ Rapports des services du MINESEC ➤ Rapports de la Commune 	<ul style="list-style-type: none"> ▸ Bonne collaboration entre la Commune et les SD/ MINESEC ▸ Bonne gestion des ressources transférées
	1.2 Amélioration des services des enseignements secondaire	<ul style="list-style-type: none"> ▸ Au moins 80% des établissements secondaires sont dotées de points d'eau, latrines et bacs à ordures ▸ au moins 70% des établissements secondaires disposent de logements pour directeurs 	<ul style="list-style-type: none"> ➤ Rapports des services du MINESEC ➤ Rapports de la Commune 	<ul style="list-style-type: none"> ▸ Bonne collaboration entre la Commune et les SD/ MINESEC ▸ Bonne gestion des ressources transférées

		▸ au moins 50% des établissements secondaires disposent de clôtures et reboisement		
Activités		MOYENS	COUTS (F CFA)	Conditions préalables
	1.1.1 Création d'un CETIC à DAIDO	Plaidoyer auprès du MINSEC	1 000 000	Respect des normes sectorielles
	1.2.1 Construire 01 bloc de 2 salles de classes au CETIC d'Assok	Etude de faisabilité	2 000 000	Personne ressource et financement disponible
		Travaux de constructions	18 000 000	
		Inauguration	1 000 000	
	1.2.2 Réhabilitation de 3 salles de classes au lycée mixte de Dzeng		2 700 000	
	1.2.3 Construire 02 blocs de 04 latrines au lycée mixte de Dzeng et au CES de Ngat I	Etude de faisabilité	1 000 000	Main d'œuvre et financement disponible
		Travaux de constructions	24 000 000	
Inauguration		1 000 000		
1.2.4 Construire 1 forage à motricité humaine dans chaque établissement d'enseignement secondaire (CETIC d'Assok et Komassi, CES Ngat 1, Ekinguili, Komassi)		32 000 000	Financement disponible	

	et lycée de Dzeng Ville)			
	1.2.5 Reboiser 06 établissements d'enseignement secondaires (lycée mixte de Dzeng, CETIC d'Assok et Komassi, CES Ngat 1, Ekinguili et Komassi)	Mise en place d'une pépinière permanente	12 000 000	Sylviculteur et financement disponible
		Piquetage et trouéson	6 000 000	
		Mise en terre	12 000 000	Sylviculteur et financement disponible
	1.2.6 Equipement en tables bancs des établissements : CETIC d'Assok (770) ; lycée mixte de Dzeng (310) ; CETIC de Komassi (759) ; CES Ngat 1 (150) ; CES de Ekinguili (140) CES de Komassi (120)		34 000 000	financement disponible
	1.2.7 Construction de 62 salles de classe dans les établissements suivants : lycée mixte de Dzeng (9) CETIC de Komassi (24) CES Ngat I (3), CES Mbanga (2) et CETIC d'Assok (24)	Etude de faisabilité	62 000 000	financement disponible
		Appel d'offre	62 000 000	
		Travaux de constructions	992 000 000	Main d'œuvre et financement disponible

	Total	1 263 700 000	
--	--------------	----------------------	--

SECTEUR 10 : Enseignement supérieur.

PROLEME : Insuffisance d'encadrement des diplômés et absence des services liés à l'enseignement supérieur

Logique d'intervention		Indicateurs objectivement vérifiables	Sources de vérification	Hypothèses de réalisation
Objectif global	Augmenter le taux de diplômés de l'enseignement supérieur	Objectifs Millénaire pour le Développement (OMD)	Document de Stratégie pour la Croissance et l'Emploi (DSCE)	
Objectifs spécifiques :	1. Faciliter la poursuite des études après le BAC	D'ici 2035 70% les diplômés du supérieur sont suivis dans le cadre de leurs études	<ul style="list-style-type: none"> ➤ Rapports des services du MINESUP ➤ Rapports de la Commune 	<ul style="list-style-type: none"> ➤ Bonne collaboration entre la commune et les SD/ MINESUP ➤ Bonne gestion des ressources transférées
Résultats	1.1 Les jeunes du supérieur sont appuyés dans leurs études	Au moins cinquante jeunes sont appuyés chaque année dans le cadre de leurs études	<ul style="list-style-type: none"> ➤ Rapports des services du MINESUP ➤ Rapports de la Commune 	<ul style="list-style-type: none"> ➤ Bonne collaboration entre la Commune et les SD/ MINESUP ➤ Bonne gestion des ressources transférées
	1.2 Les diplômés du supérieur sont formés	<ul style="list-style-type: none"> ➤ Au moins trois projets appuient les activités des diplômés du 	<ul style="list-style-type: none"> ➤ Rapports des services du MINESUP 	<ul style="list-style-type: none"> ➤ Bonne collaboration entre la Commune et les SD/ MINESUP

	dans le montage des projets	supérieur ▶ Au moins 80% des diplômés identifiés, maîtrisent le montage et la gestion des projets	▶ Rapports de la Commune	▶ Bonne gestion des ressources transférées
Activités		MOYENS	COUTS (F CFA)	Conditions préalables
	1.1.1 Encadrement des jeunes du supérieur	Organiser pendant 5 ans 2 journées par an d'orientation des bacheliers	10 000 000	1 Conseiller d'orientation disponible
		Appuyer 25jeunes en frais universitaires chaque année pendant 5 ans	125 000 000	Financement disponible
	1.2.1 Formation des diplômés du supérieur en entrepreneuriat rural	Identifier les diplômés résidant dans les villages	1 000 000	Personne ressources disponibles et financement disponible
		Organiser pendant 5 ans 2 journées par an de formation en entrepreneuriat rural	10 000 000	
	Total		146 000 000	

SECTEUR 11_: Santé publique

PROLEME : Difficulté d'accès aux soins de santé de qualité

Logique d'intervention		Indicateurs objectivement vérifiables	Sources de vérification	Hypothèses de réalisation
<u>Objectif global</u>	Améliorer la qualité des services et des infrastructures dans les secteurs sociaux de base	Objectifs Millénaire pour le Développement (OMD)	Document de Stratégie pour la Croissance et l'Emploi (DSCE)	
<u>Objectifs spécifiques :</u>	1. Faciliter l'accès aux soins de santé de qualité	<ul style="list-style-type: none"> ▸ D'ici 2035, un CSI existe après une population de 5 000 000 habitants ▸ D'ici 2016, au moins 80% des CSI sont réhabilités et équipés d'une pharmacie 	<ul style="list-style-type: none"> ➤ Rapports des services du MINSANTE ➤ Rapports de la Commune 	<ul style="list-style-type: none"> ➤ Respect des stratégies sectorielles ▸ Bonne collaboration entre la commune et les SD/ MINSANTE ▸ Bonne gestion des ressources transférées
	1.1 Un CSI est créé et		<ul style="list-style-type: none"> ➤ Rapports des services du MINSANTE ➤ Rapports de la 	<ul style="list-style-type: none"> ➤ Respect des stratégies sectorielles ▸ Bonne collaboration entre la commune et les SD/ MINSANTE

Résultats	construit à NGAT I	Un CSI construit et équipé	Commune	<ul style="list-style-type: none"> ▸ Bonne gestion des ressources transférées 	
	1.2 Les établissements sanitaires existants sont équipés en personnel qualifié et en infrastructures	<p>Au moins 70% des populations</p> <p>des villages s'acquièrent facilement des soins de santé et de médicaments</p>	<ul style="list-style-type: none"> ▸ Rapports des services du MINSANTE ▸ Rapports de la Commune 	<ul style="list-style-type: none"> ▸ Respect des stratégies sectorielles ▸ Bonne collaboration entre la commune et les SD/ MINSANTE ▸ Bonne gestion des ressources transférées 	
Activités		MOYENS	COÛTS (F CFA)	Conditions préalables	
		1.1.1 Création, construction et équipement d'un CSI à NGAT I	Etudes de faisabilités	200 000	Pourvu que les études de faisabilités soient concluantes
			Plaidoyer pour la création	200 000	Pourvu que le MINSANTE soit d'avis
			Construction proprement dite	50 000 000	Financement disponible
			Équipement en médicament	20 000 000	
		1.1.2 Équipement du CMA de Dzeng en 36 lits	Lancement d'appel d'offre	200 000	Personne ressource et
Sélection du prestataire et signature du contrat	1 800 000				

		Livraison et inauguration	1 000 000	financement disponibles
1.1.3 Equipement du CMA de Dzeng en un groupe électrogène		Lancement d'appel d'offre	200 000	financement disponible
		Sélection du prestataire et signature du contrat	25 000 000	
		Livraison et inauguration	1 000 000	
1.1.4 Equipement en lits des CSI de : ASSOK (7), EFOULAN (2), MBANGA (10).		Lancement d'appel d'offre	200 000	financement disponible
		Sélection du prestataire et signature du contrat	950 000	
		Livraison et inauguration	2 000 000	
1.1.5 Equipement en réfrigérateur des CSI de : ASSOK, EFOULAN, MBANGA		Lancement d'appel d'offre	200 000	Financement disponible
		Sélection du prestataire et signature du contrat	1 500 000	
		Livraison et inauguration	2 000 000	
1.1.6 Reboisement des CSI de : ASSOK, EFOULAN, MBANGA		Choix du sylviculteur	200 000	Financement et sylviculteur disponibles
		Mise en place d'une pépinière permanente	5 000 000	
		Piquetage et troueson	2 000 000	
		Mise en terre	2 000 000	
1.1.7 Equipement des CSI		Etudes de faisabilités	4 000 000	

	de : ASSOK, EFOULAN, MBANGA, NGAT II chacun en un bloc de 2 logements de personnels sanitaire	Construction des logements	60 000 000	Financement disponible
		Inauguration	4 000 000	
	1.1.8 Construction d'un forage chacun dans les CSI de : EFOULAN, MBANGA, NGAT II	Etudes de faisabilités	3 000 000	Pourvu que l'étude de faisabilité soit concluante
		matérialisation	24 000 000	
	1.1.9 Renforcement des capacités du personnel de santé	Matériels didactiques	250 000	
		Personnes ressources (2 experts)	500 000	
		Accomodations (perdiem)	500 000	
	Total			

SECTEUR 12 : Eau et Energie (Eau)

PROBLEME : Difficulté d'accès à l'eau potable

Logique d'intervention		Indicateur objectivement vérifiable	Sources de vérification	Hypothèse de réalisation
Objectif global	1. Faciliter l'accès à l'eau potable	Objectifs Millénaire pour le Développement (OMD)	<ul style="list-style-type: none"> › Document de Stratégie pour la Croissance et l'Emploi (DSCE) 	
Objectifs spécifiques	1. Améliorer la couverture en eau potable	<ul style="list-style-type: none"> › D'ici 2035, 95% des villages sont dotés d'un point d'eau potable 	<ul style="list-style-type: none"> › Rapports des services du MINEE › Rapports de la Commune 	<ul style="list-style-type: none"> › Respect des stratégies sectorielles › Bonne collaboration avec les SD/ MINEE › Bonne gestion des ressources transférées
Résultats	1.1. les points d'eau potable sont réhabilités	<ul style="list-style-type: none"> › Au moins dix point d'eau sont réhabilités d'ici 2020 	<ul style="list-style-type: none"> › Rapports des services du MINEE › Rapports de la Commune 	<ul style="list-style-type: none"> › Respect des stratégies sectorielles › Bonne collaboration avec les SD/ MINEE › Bonne gestion des ressources transférées
	2.1. les points d'eau potable sont	<ul style="list-style-type: none"> › Au moins 59 points d'eau 	<ul style="list-style-type: none"> › Rapports des 	<ul style="list-style-type: none"> › Respect des stratégies

	construits	construit d'ici 202	services du MINEE › Rapports de la Commune	sectorielles › Bonne collaboration avec les SD/ MINEE › Bonne gestion des ressources transférées
Activités		Moyens (intrants)	Coûts (FCFA)	Conditions préalables
	1.1.1. Réhabiliter 12 puits (Abam, Atega, Avele, Daïdo, Dzung village, Dzung Lac, Ebabot, Ekinguili, Fon, Kat, Mebengadjomo, Mekom)	Main d'œuvre et matériaux	10 000 000	Pourvu que le devis soit concluant
	2.2.1. Construire 43 puits équipés d'une pompe à M H (Abam, Abang I, Adoum, Adzap-elon(2), Akak(3), Avele, Bembe, Bikok, Daido, Dzung village, Ebok(2), Ebomkop I, Ebomkop II, Endoum, Essong(2), Fon(2), Mbah(2), Mekom, Minenfoumou, Ndzadouan(2), Ngat I, Ngat II, Ngoulminanga, Nkoeyen(3), Obofianga, Ombang, Otongan(2), Zilli(2), Zoassi(2))	Etudes de faisabilité	2 000 000	Pourvu que les études de faisabilité soient concluantes
		Main-d'œuvre et matériaux didactiques	230 500 000	
	3.2.1. Construction de 16 forages équipés d'une pompe à M.H	Main-d'œuvre et matériaux didactiques	128 000 000	Pourvu que les études de faisabilité soient concluantes
TOTAL			370 500 000	

SECTEUR 13 : Eau et Energie (Energie)
PROBLEME : Faible extension du réseau électrique

Logique d'intervention		Indicateur objectivement vérifiable	Sources de vérification	Hypothèse de réalisation
Objectif global	1. Améliorer la qualité des services et des infrastructures dans la Commune de Dzeng.	<ul style="list-style-type: none"> ‣ Objectifs Millénaire pour le Développement (OMD) 	<ul style="list-style-type: none"> ‣ Document de Stratégie pour la Croissance et l'Emploi (DSCE) 	
Objectifs spécifiques	1. Construire des infrastructures électriques	<ul style="list-style-type: none"> ‣ D'ici 2035 85% des villages ont accès à l'électricité 	<ul style="list-style-type: none"> ‣ Rapports des services du MINEE ‣ Rapports de la Commune 	<ul style="list-style-type: none"> ‣ Respect des stratégies sectorielles ‣ Bonne collaboration avec les SD/ MINEE ‣ Bonne gestion des ressources transférées

	2. réhabiliter des infrastructures électriques endommagées	<ul style="list-style-type: none"> ‣ D'ici 2035 toutes les infrastructures endommagées sont réhabilitées 	<ul style="list-style-type: none"> ‣ Rapports des services du MINEE ‣ Rapports de la Commune 	<ul style="list-style-type: none"> ‣ Respect des stratégies sectorielles ‣ Bonne collaboration avec les SD/ MINEE ‣ Bonne gestion des ressources transférées
	3. Etendre le réseau électrique sur une distance de 50 km en moyenne	<ul style="list-style-type: none"> ‣ D'ici 2035 le réseau électrique est étendu sur toute la Commune 	<ul style="list-style-type: none"> ‣ Rapports des services du MINEE ‣ Rapports de la Commune 	<ul style="list-style-type: none"> ‣ Respect des stratégies sectorielles ‣ Bonne collaboration avec les SD/ MINEE ‣ Bonne gestion des ressources transférées
Résultats	1.1. les infrastructures électriques sont construites	D'ici 2035 toutes les infrastructures électriques sont construites	<ul style="list-style-type: none"> ‣ Rapports des services du MINEE ‣ Rapports de la Commune 	<ul style="list-style-type: none"> ‣ Respect des stratégies sectorielles ‣ Bonne collaboration avec les SD/ MINEE ‣ Bonne gestion des ressources transférées
	2.2. les infrastructures électriques sont réhabilitées (poteaux(60), transformateurs(3), longueur basse tension (3km), branchement(32)	D'ici 2016 toutes les infrastructures électriques endommagées sont réhabilitées	<ul style="list-style-type: none"> ‣ Rapports des services du MINEE ‣ Rapports de la 	<ul style="list-style-type: none"> ‣ Respect des stratégies sectorielles ‣ Bonne collaboration

			Commune	avec les SD/ MINEE <ul style="list-style-type: none"> ▸ Bonne gestion ▸ des ressources transférées
	3.3. le réseau électrique est étendu sur au moins 50 km dans la Commune	D'ici 2035 le réseau électrique est étendu sur toute la Commune	<ul style="list-style-type: none"> ▸ Rapports des services du MINEE ▸ Rapports de la Commune 	<ul style="list-style-type: none"> ▸ Respect des stratégies sectorielles ▸ Bonne collaboration avec les SD/ MINEE ▸ Bonne gestion ▸ des ressources transférées
Activités		Moyens (intrants)	Coûts (FCFA)	Conditions préalables
		Etudes de faisabilité	200 000	Pourvu que les études de faisabilité soient concluantes et un financement disponible
	1.1. 1. Installation de 15 plaques solaires dans chaque village (Abam,Adoum, Aka'a, Avele, Awae, Ayan, ,Biyebe, Daido, ,Ebabot,Ebok,Ebod-Nkou,Ebomkop I EbomkopII,Ekinguili,Essong,Mbah,Mbanga, ,Ngat II Nkolnguet Olom,Ombang, Zill, Zoassi.)	Main-d'œuvre et matériaux	330 000 000	
	2.1.1. Créer et renforcer les capacités de 20 comités de vigilance des réseaux électriques	Equipement de 10 motos et 20 tenues de sécurité	31 000 000	Pourvu que les éléments de sécurité soient disposés
		Salaires mensuels	1 500 000	
1.2.2. Réhabilitation des infrastructures endommagées en poteaux (Akak (7), Atega (7), Dzeng blc I et Dzeng bloc I I(6), Kat (3), Mebengadzomo (4), Mekom (26), Ngat I (5), Nkoeyen (2)) ;	Main-d'œuvre et matériaux	5 000 000	Pourvu que le devis soit concluant	

	transformateurs (Mekom, Nkoeyen, Nkondongo) ; longueur basse tension (mebengadzomo(2km), Nkondongo (1km)) ; branchement (Abang I(5), Akak(2), Atega (3), Dzeng bloc I et Dzeng bloc II (5), Dzeng lac (6), Endoum(3), Mebengadzomo (3), Nkoeyen (2), Nkondongo (3))			
2.2.2. Réhabilitation des installations volées	Etude de faisabilité	200 000	Pourvu que le devis soit concluant	
	Main-d'œuvre et matériaux	10 000 000		
	Matériels à remplacer (câble électrique, compteurs, disjoncteur...)	15 000 000		
1.3.3. Extension du réseau électrique	Etude de faisabilité	2 00 000	Pourvu que les études de faisabilité soient concluantes	
	Main-d'œuvre et matériaux	10 000 000		
	Matériels de branchement	35 000 000		
TOTAL		411 100 000		

SECTEUR 14 : TRAVAUX PUBLICS

PROBLEME : Mauvais état des infrastructures routières

Logique d'intervention		Indicateur objectivement vérifiable	Sources de vérification	Hypothèse de réalisation
Objectif global	Améliorer les infrastructures routières	Objectifs Millénaire pour le Développement (OMD)	Document de Stratégie pour la Croissance et l'Emploi (DSCE)	
Objectifs spécifiques	1. Améliorer l'état des axes routiers	<ul style="list-style-type: none"> ▸ D'ici 2035, 80% des routes de la Commune sont réhabilitées ▸ D'ici 2035, 80% des routes sont reprofilées 	<ul style="list-style-type: none"> ▸ Rapports des services du MINTP ▸ Rapports de la Commune 	<ul style="list-style-type: none"> ▸ Bonne collaboration avec les SD/ MINTP ▸ Bonne gestion des ressources transférées
Résultats	1.1 Les axes routiers sont réhabilités	<ul style="list-style-type: none"> ▸ Au moins 75 km de routes sont remis en état passable ▸ Au moins 80% des ouvrages d'art sont refaites 	<ul style="list-style-type: none"> ▸ Rapports des services du MINTP ▸ Rapports de la Commune 	<ul style="list-style-type: none"> ▸ Bonne collaboration entre la commune et les SD/ MINTP ▸ Bonne gestion des ressources transférées
	1.2- Les chaussées sont protégées	Au moins 85% des axes routiers disposent de mesures de protection contre divers dégradations	<ul style="list-style-type: none"> ▸ Rapports des services du MINTP ▸ Rapports de la Commune 	<ul style="list-style-type: none"> ▸ Bonne collaboration entre la commune et les SD/ MINTP ▸ Bonne gestion des ressources transférées
Activités	1.1.1- Réhabilitation de 71 km de route [Abam(3km), Abang I(4km), Abang II(2km), Assok(4km), Avele(7km), Daïdo(7km), Dzen Lac(2km), Ebot(5km), Efulan(1km), Essong(3km),	Moyens	Coûts (FCFA)	Conditions préalables
		Etudes de faisabilité	20 000 000	Pourvu que l'étude de faisabilité soit concluante
		Personnes-ressource (2 Experts)	10 000 000	
		Location engins	20 000 000	
Main-d'œuvre des ouvriers et	100 000 000			

	Komassi(1km), Mbah(2km), Mekom(5km), Minenfoumou(1km), Ngoulminanga(4km), Nkoueyen(3km), Obofianga(3km), Olom(4km), Otongan(6km), Zoassi(4km)]	matériaux		
	1.2. 2. Construction de 4 barrières de pluies dans les villages : OBOFIANGA, NKOEYEN, AYAN, NGAT I	Etudes de faisabilités	1 000 000	
		Construction proprement dite	4 000 000	
	TOTAL		168 000 000	

SECTEUR 15 : Affaires sociales

PROBLEME : Insuffisance d'encadrement des personnes vulnérables

Logique d'intervention		Indicateurs objectivement vérifiables	Sources de vérification	Hypothèses de réalisation
Objectif global	Améliorer la qualité des services et des infrastructures dans les secteurs sociaux de base	Objectifs Millénaire pour le Développement (OMD)	Document de Stratégie pour la Croissance et l'Emploi (DSCE)	
Objectifs spécifiques :	1. Améliorer l'encadrement des personnes vulnérables	D'ici 2035, 80% des Indigents ont une situation meilleure à celle actuelle	<ul style="list-style-type: none"> ➤ Rapports des services du MINAS ➤ Rapports de la Commune 	<ul style="list-style-type: none"> ➤ Respect des stratégies sectorielles ➤ Bonne collaboration entre la commune et les SD/ MINAS ➤ Bonne gestion des ressources transférées
Résultats	1.1 Les personnes vulnérables sont mieux prises en charges	<ul style="list-style-type: none"> ➤ Au moins trois services d'action sociale construits d'ici 2018 ➤ Au moins un centre de réhabilitation des handicapés est ouvert à Dzeng d'ici 2018 	<ul style="list-style-type: none"> ➤ Rapports des services du MINAS ➤ Rapports de la Commune 	<ul style="list-style-type: none"> ➤ Bonne collaboration entre la commune et les SD/ MINAS ➤ Bonne gestion des ressources transférées

Activités		MOYENS	COUTS (F CFA)	Conditions préalables
	1.1.1 Mise en place d'un fichier des personnes âgées de la commune	Recensement des personnes vulnérables		5 000 000
Création et remplissage d'une base de données des personnes vulnérables			5 000 000	
1.1.2 Création, construction et équipement de trois services d'action sociale (Komassi, Fon, Daido)	Plaidoyer pour la création		200 000	Pourvu que l'étude de faisabilité soit concluante
	Etudes de faisabilités		600 000	
	Construction et équipement		75 000 000	
1.1.3 Dotation en tricycles aux 93 handicapés moteurs de la commune	Identifier et enregistrer les bénéficiaires		1 000 000	Financement disponible
	Achat du matériel roulant et distribution		15 000 000	
	Total		101 800 000	

SECTEUR 16 : Promotion de la femme et de la famille
PROBLEME : Insuffisance d'encadrement des femmes et familles

Logique d'intervention		Indicateur objectivement vérifiable	Moyens / Sources de vérification	Suppositions / Hypothèse de réalisation
Objectif global	Améliorer la qualité des services et des infrastructures dans le secteur	Objectifs Millénaire pour le Développement (OMD)	Document de Stratégie pour la Croissance et l'Emploi (DSCE)	
Objectifs spécifiques	1. Améliorer l'encadrement des femmes et des familles et promouvoir les services du MINPROFF	<ul style="list-style-type: none"> ▸ D'ici 2016, 80% des femmes disposent d'une formation venant de la promotion de la femme et de la famille ▸ D'ici 2016, 80% des femmes ont une bonne maîtrise du rôle du MINPROFF 	<ul style="list-style-type: none"> ▸ Rapports des services du MINPROFF ▸ Rapports de la Commune 	<ul style="list-style-type: none"> ▸ Respect des stratégies sectorielles ▸ Bonne collaboration entre la commune et les SD/ MINPROFF ▸ Bonne gestion des ressources transférées
Résultats	1.1 – L'encadrement des femmes et des familles est amélioré	▸ Au moins quatre séances de formations sont organisées chaque mois par le MINPROFF.	<ul style="list-style-type: none"> ▸ Rapports des services du MINPROFF ▸ Rapports de la Commune 	<ul style="list-style-type: none"> ▸ Bonne collaboration entre la commune et les SD/ MINPROFF ▸ Bonne gestion des ressources transférées
	1.2- Les services du MINPROFF sont mieux connus	▸ Les populations de la Commune maîtrisent les missions et opportunités offertes par le MINPROFF	<ul style="list-style-type: none"> ▸ Rapports des services du MINPROFF ▸ Rapports de la Commune 	<ul style="list-style-type: none"> ▸ Bonne collaboration entre la commune et les SD/ MINPROFF ▸ Bonne gestion des ressources transférées
Activités	1.1.1. Construction et équipement de la d de Délégation d'Arrondissement de Dzeng	Moyens (intrants)	Coûts (FCFA)	Conditions préalables
		Mobilier	8 000 000	
		Equipement en matériel de couture	15 000 000	Pourvu que l'étude de faisabilité soit concluante

		Equipement informatique	10 000 000	
	1.1. 2. Construction des deux maisons de la femme et de la famille au Sud et Centre	Etude de faisabilité	3 000 000	
		Construction et équipement	25 000 000	
	1.1.3. Création d'une structure de financement des AGR pour les femmes	Etude socio environnementale	5 000 000	
		Apport en numéraire	100 000 000	
	1.2.1. Sensibilisation des femmes et familles dans les villages	Personnes ressources	2 000 000	
		Accommodations	1 500 000	
	TOTAL		165 500 000	

SECTEUR 17 : Jeunesse et éducation civique

PROBLEME : Faible promotion de la jeunesse

Logique d'intervention		Indicateur objectivement vérifiable	Sources de vérification	Hypothèse de réalisation
Objectif global	Promouvoir l'encadrement des jeunes (appuis gouvernementaux et autres tels que le PAJER-U, le PIFMAS)	Objectifs Millénaire pour le Développement (OMD)	Document de Stratégie pour la Croissance et l'Emploi (DSCE)	
Objectifs spécifiques	1. Promouvoir l'insertion des jeunes (appuis gouvernementaux et autres tels que le PAJERU, le PIFMAS)	<ul style="list-style-type: none"> ▸ D'ici 2016, 80% des jeunes de la Commune sont encadrés par les services du MINJEC ▸ D'ici 2016, 80% des jeunes auront une bonne maîtrise du MINJEC 	<ul style="list-style-type: none"> ▸ Rapports des services du MINJEC ▸ Rapports de la Commune 	<ul style="list-style-type: none"> ▸ Bonne collaboration avec les SD/ MINJEC ▸ Bonne gestion es ressources transférées
Résultats	1.1 –L'encadrement des jeunes est amélioré	<ul style="list-style-type: none"> ▸ Le Centre Multi fonctionnel de promotion des Jeunes est fonctionnel d'ici 2014 ▸ Au moins 10 projets sont financés par le MINJEC chaque année, jusqu'en 2016 	<ul style="list-style-type: none"> ▸ Rapports des services du MINJEC ▸ Rapports de la Commune 	<ul style="list-style-type: none"> ▸ Bonne collaboration entre la commune et les SD/ MINJEC ▸ Bonne gestion des ressources transférées
	1.2- Les services du MINJEC sont mieux connus	<ul style="list-style-type: none"> ▸ Au moins 80 % des personnes de la Commune maîtrisent les missions et opportunités offertes par le MINJEC 	<ul style="list-style-type: none"> ▸ Rapports des services du MINJEC ▸ Rapports de la Commune 	<ul style="list-style-type: none"> ▸ Bonne collaboration entre la commune et les SD/ MINJEC ▸ Bonne gestion des ressources transférées
Activités		Moyens (intrants)	Coûts (FCFA)	Conditions préalables
	1.1.1. Construction et équipement le centre de jeunesse et d'animation de Dzeng	Etudes de faisabilités	1 000 000	Pourvu que l'étude de faisabilité soit concluante
		Bâtiment	25 000 000	
		Aires de jeux	35 000 000	
		Equipement	20 000 000	

	1.2.1. Sensibilisation des jeunes dans les villages	Personnes ressources	2 000 000	
		Accommodations	1 500 000	
	TOTAL	84 500 000		

SECTEUR 18 : Sports et éducation physique
PROBLEME : Faible promotion des activités sportives

Logique d'intervention		Indicateur objectivement vérifiable	Moyens / Sources de vérification	Suppositions / Hypothèse de réalisation
Objectif global	Promouvoir les activités sportives dans la commune	Objectifs Millénaire pour le Développement (OMD)	Document de Stratégie pour la Croissance et l'Emploi (DSCE)	
Objectifs spécifiques	1. Améliorer le développement des activités sportives	<ul style="list-style-type: none"> ‣ D'ici 2035, la commune dispose d'infrastructures sportives de qualité ‣ D'ici 2018, 70% des infrastructures sont réhabilités 	<ul style="list-style-type: none"> ‣ Rapports des services du MINSEP ‣ Rapports de la Commune 	<ul style="list-style-type: none"> ‣ Bonne collaboration avec les SD/ MINSEP ‣ Bonne gestion des ressources transférées
Résultats	1.1 – La présence de nouvelles infrastructures sportives	‣ Au moins deux infrastructures sportives sont construites	<ul style="list-style-type: none"> ‣ Rapports des services du MINSEP ‣ Rapports de la Commune 	<ul style="list-style-type: none"> ‣ Bonne collaboration entre la commune et les SD/ MINSEP ‣ Bonne gestion des ressources transférées
	1.2- Les infrastructures sportives sont réhabilitées	‣ Au moins huit aires de jeu sont réhabilitées	<ul style="list-style-type: none"> ‣ Rapports des services du MINSEP ‣ Rapports de la Commune 	<ul style="list-style-type: none"> ‣ Bonne collaboration entre la commune et les SD/ MINSEP ‣ Bonne gestion des ressources transférées
	1.3. Des clubs de sports sont créés et réhabilités	‣ Au moins deux clubs de sports sont fonctionnels	<ul style="list-style-type: none"> ‣ Rapports des services du MINSEP ‣ Rapports de la Commune 	<ul style="list-style-type: none"> ‣ Bonne collaboration avec les SD/ MINSEP ‣ Bonne gestion des ressources transférées
		Moyens (intrants)	Coûts (FCFA)	Conditions préalables

Activités	1.1.1. Construction de 2 stades de football (Dzeng bloc II et Nkolnguét)	Etude de faisabilité	1 000 000	Pourvu que l'étude de faisabilité soit concluante et financement disponible
		Location des engins	10 000 000	
		Construction et équipement	60 000 000	
	1.1.2. Construction d'un complexe multi sports à Abang II	Etude de faisabilité	5 500 000	
		Construction et équipement	50 000 000	
	1.2.1. Aménagement des aires de jeux d'Ayan et Awae	Etude de faisabilité	500 000	
		Location des engins	2 000 000	
	1.3.1. Formation de 2 encadreurs sportifs par village	Formateurs (5 experts)	10 000 000	
		matériel	500 000	
	1.3.2. Appui des associations sportives d'Ayan et Awae en équipements	Matériel et équipement	5 000 000	
TOTAL		89 500 000		

SECTEUR 19 : Transport

PROBLEME : Difficulté de mobilité des personnes et des biens

Logique d'intervention		Indicateurs objectivement vérifiables	Sources de vérification	Hypothèses de réalisation
Objectif global	Réorganiser le système de transport dans la commune	Objectifs Millénaire pour le Développement (OMD)	Document de Stratégie pour la Croissance et l'Emploi (DSCE)	
Objectifs spécifiques :	Faciliter la mobilité des populations	D'ici 2016, la gare routière de Dzeng ville est opérationnelle	<ul style="list-style-type: none"> ➤ Rapports des services du MINTRANS ➤ Rapports de la Commune 	<ul style="list-style-type: none"> ▸ Bonne collaboration entre la commune et les SD/ MINTRANS ▸ Bonne gestion des ressources transférées
Résultats	1. Les populations se déplacent facilement	D'ici 2018 les déplacements sont faciles dans la ville et dans les villages	<ul style="list-style-type: none"> ➤ Rapports des services du MINTRANS ➤ Rapports de la Commune 	<ul style="list-style-type: none"> ▸ Bonne collaboration entre la commune et les SD/ MINTRANS ▸ Bonne gestion des ressources transférées
		MOYENS	COUTS (F CFA)	Conditions préalables
	1.1.1 Création d'un	Etudes de faisabilités	1 000 000	

Activités	terminal d'embarquement dans chacun des villages suivant : Biyebe Chefferie, Fon Chefferie, Assok carrefour, Komassi carrefour, Atéga carrefour, Mbanga carrefour, Daïdo carrefour	Construction des petits hangars	35 000 000	Pourvu que l'étude de faisabilité soit concluante
	1.1.2 Aménagement d'une gare routière à Dzeng ville	Etudes de faisabilités	220 000	Pourvu que l'étude de faisabilité soit concluante et un financement disponible
		Construction proprement dite	5 000 000	
	1.1.3 Création d'un comité de normalisation du transport	Sensibilisation des chauffeurs	500 000	Pourvu que les transporteurs soient unanimes
		Election du bureau	500 000	
		Légalisation et fonctionnement du comité	2 000 000	
	Total		44 220 000	

SECTEUR 20 : Emploi et formation professionnelle

PROBLEME : Difficultés d'accès à la formation professionnelle

Logique d'intervention		Indicateurs objectivement vérifiables	Sources de vérification	Hypothèses de réalisation
Objectif global	Faciliter l'accès à la formation professionnelle	Objectifs Millénaire pour le Développement (OMD)	Document de Stratégie pour la Croissance et l'Emploi (DSCE)	
Objectifs spécifiques	1 Promouvoir les prestations du MINEFOP	<ul style="list-style-type: none"> › D'ici 2035, 80 % des populations bénéficient des prestations du MINEFOP 	<ul style="list-style-type: none"> › Rapports des services du MINEFOP › Rapports de la Commune 	<ul style="list-style-type: none"> › Respect des stratégies sectorielles › Bonne collaboration avec les SD/ MINEFOP
	2 Améliorer le système de formation professionnelle	D'ici 2035, les populations ont droit à une formation de qualité	<ul style="list-style-type: none"> › Rapports des services du MINEFOP › Rapports de la Commune 	<ul style="list-style-type: none"> › Respect des stratégies sectorielles › Bonne collaboration avec les SD/ MINEFOP
Résultats	1.1 les missions et programmes du MINEFOP sont connus	Au moins 80 % des personnes maîtrisent les missions et opportunités offertes par le MINEFOP	<ul style="list-style-type: none"> › Rapports des services du MINEFOP › Rapports de la Commune 	<ul style="list-style-type: none"> › Respect des stratégies sectorielles › Bonne collaboration avec les SD/ MINEFOP
	2.1 Des centres de formation professionnelle sont créés, réhabilités et suffisamment équipés	Au moins 5 centres de formation confortables disponibles dans la commune d'ici 2035	<ul style="list-style-type: none"> › Rapports des services du MINEFOP › Rapports de la Commune › Infrastructures construites 	<ul style="list-style-type: none"> › Respect des stratégies sectorielles › Bonne collaboration avec les SD/ MINEFOP
Activités		Moyens	Coûts	Conditions préalables

	1.1.1 Organisation de 4 ateliers de vulgarisation des missions et programmes du MINEFOP	Elaboration d'un plan d'action	1 500 000	Financements disponibles
		Vulgarisation proprement dite	4 000 000	
	2.1.1 plaidoyer pour la création de 4 CEAC à Biyebe, Abang I, Ngat I, Nkong Medzap	Production d'un plaidoyer	100 000	Financements disponibles
		Suivi du dossier	400 000	
	2.1.2 Plaidoyer pour la création d'un centre de formation professionnelle à Mbanga	Production d'un plaidoyer	100 000	Financements disponibles
		Suivi du dossier	400 000	
	2.1.3 Construction de 4 blocs de 2 salles de classe dans les SAR/SM de Dzeng et Komassi	1 bloc à Komassi	18 000 000	Financements disponibles
		3 blocs à Dzeng	54 000 000	
	2.1.4 Construction d'un bloc atelier à la SAR de Dzeng		20 000 000	Financements disponibles
	2.1.5 Equipement des SAR/SM de Dzeng et Komassi en tables bancs	168 à Komassi	2 520 000	Financements disponibles
		180 à Dzeng	2 700 000	
	TOTAL			103 720 000

SECTEUR 21: Petites et moyennes entreprises, économie sociale et artisanat

PROBLEME : Faible promotion des PME et de l'artisanat

Logique d'intervention		Indicateurs objectivement vérifiables	Sources de vérification	Hypothèses de réalisation
Objectif global	Promouvoir les PME et l'artisanat	Objectifs Millénaire pour le Développement (OMD)	Document de Stratégie pour la Croissance et l'Emploi (DSCE)	
Objectifs spécifiques	1 Vulgariser les services du MINPMEESA	D'ici 2035, les populations de la commune sont suffisamment édifiées sur les services du MINPMEESA	<ul style="list-style-type: none"> › Rapports des services du MINPMEESA › Rapports de la Commune 	<ul style="list-style-type: none"> › Respect des stratégies sectorielles › Bonne collaboration avec les SD/ MINPMEESA › Bonne gestion des ressources transférées
	2 Encadrer et soutenir les acteurs des PME et de l'artisanat	D'ici 2035, les acteurs des sous-secteurs PME et artisanat sont encadrés et organisés	<ul style="list-style-type: none"> › Rapports des services du MINPMEESA › Rapports de la Commune 	<ul style="list-style-type: none"> › Respect des stratégies sectorielles › Bonne collaboration avec les SD/ MINPMEESA › Bonne gestion des ressources transférées
Résultats	1.1 Les missions et les programmes du MINPMEESA sont connus	Au moins 80 % des personnes de la Commune maîtrisent les missions et opportunités offertes par le MINPMEESA	<ul style="list-style-type: none"> › Rapports des services du MINPMEESA Rapports de la Commune 	<ul style="list-style-type: none"> › Respect des stratégies sectorielles › Bonne collaboration avec les SD/ MINPMEESA › Bonne gestion des ressources transférées

	2.1 Les acteurs des PME et de l'artisanat sont identifiés	La commune dispose d'un fichier des acteurs des PME et des artisans	<ul style="list-style-type: none"> › Rapports des services du MINPMEESA › Rapports de la Commune › Fichier des acteurs des PME et de l'artisanat 	<ul style="list-style-type: none"> › Respect des stratégies sectorielles › Bonne collaboration avec les SD/ MINPMEESA
	2.2 Les capacités des acteurs des PME et de l'artisanat sont renforcées	Au moins 90% des acteurs maîtrisent leurs domaines de compétence	<ul style="list-style-type: none"> › Rapports des services du MINPMEESA › Rapports de la Commune 	<ul style="list-style-type: none"> › Respect des stratégies sectorielles › Bonne collaboration avec les SD/ MINPMEESA
	2.3 Des opportunités d'expression sont organisées en faveur des acteurs des PME et des artisans	Les acteurs des PME et de l'artisanat disposent des cadres d'expression de leur savoir-faire	<ul style="list-style-type: none"> › Rapports des services du MINPMEESA › Rapports de la Commune 	<ul style="list-style-type: none"> › Respect des stratégies sectorielles › Bonne collaboration avec les SD/ MINPMEESA
	2.4 Des infrastructures de promotion de l'artisanat sont construites	La commune dispose d'au moins 2 vitrines d'exposition des œuvres artisanales	<ul style="list-style-type: none"> › Rapports des services du MINPMEESA › Rapports de la Commune › Infrastructures construites 	<ul style="list-style-type: none"> › Respect des stratégies sectorielles › Bonne collaboration avec les SD/ MINPMEESA
Activités		Moyens	Coûts	Conditions préalables
	1.1.1 Organisation de 4 ateliers de vulgarisation des missions et programmes du MINPMEESA	Elaboration d'un plan d'action	1 500 000	Participation massive des acteurs du secteur et disponibilité des financements
		Vulgarisation proprement dite	4 000 000	
2.1.1 Elaboration d'un	Diagnostic d'identification	5 000 000	Collaboration des acteurs	

	fichier communal des acteurs des PME et des artisans	Dressage du fichier	500 000	du secteur et disponibilité des financements
	2.2.1 Organisation de 4 ateliers de renforcement des capacités des acteurs des PME et de l'artisanat	Elaboration d'un plan d'action	1 500 000	Participation massive des acteurs du secteur et disponibilité des financements
		Ateliers proprement dits	8 000 000	
	2.3.1 Organisation d'une foire aux idées à Dzeng ville	Une fois l'an	10 000 000	Participation massive des acteurs du secteur et disponibilité des financements
	2.3.2 Organisation d'une foire artisanale communale	Une fois l'an	10 000 000	Participation massive des acteurs du secteur et disponibilité des financements
	2.4.1 Construction d'un centre artisanal à Dzeng ville	Etude de faisabilité	2 000 000	<ul style="list-style-type: none"> ‣ Pourvu que l'étude soit concluante ‣ Disponibilité des financements
		Conception du plan	5 000 000	
		Construction proprement dite	40 000 000	
	TOTAL		87 500 000	

SECTEUR 22 : Recherche Scientifique et Innovation

PROBLEME : Difficultés d'accès aux semences améliorées

Logique d'intervention		Indicateurs objectivement vérifiables	Sources de vérification	Hypothèses de réalisation
Objectif global	Améliorer l'encadrement des populations dans le secteur	Objectifs Millénaire pour le Développement (OMD)	Document de Stratégie pour la Croissance et l'Emploi (DSCE)	
Objectifs spécifiques :	1. Faciliter l'obtention des semences améliorées	D'ici 2018 les populations disposent facilement des semences améliorées	<ul style="list-style-type: none"> ➤ Rapports des services du MINRESI ➤ Rapports de la Commune 	<ul style="list-style-type: none"> ➤ Bonne collaboration entre la commune et les SD/ MINRESI ➤ Bonne gestion des ressources transférées
Résultats	1.1 Les populations produisent les plants améliorés	Au moins 70% de la population produisent les semences améliorées	<ul style="list-style-type: none"> ➤ Rapports des services du MINRESI ➤ Rapports de la Commune ➤ Infrastructures construites 	<ul style="list-style-type: none"> ➤ Respect des stratégies sectorielles ➤ Bonne collaboration avec les SD/ MINRESI
		MOYENS	COUTS (F CFA)	Conditions préalables
		Sensibilisation et sélection	1 000 000	

Activités	1.1.1 Formation de 10 personnes par village sur la production des semences améliorées.	des candidats		Personne ressources disponibles
		Matériel didactique	10 000 000	
		Personnes ressources (2 sylviculteurs)	5 000 000	
		Accommodation (per diem)	6 000 000	
	1.1.2 Construction et équipement d'une structure de Recherches Scientifiques et d'Innovation à Dzeng	Etude de faisabilités	200 000	Pourvu que l'étude de faisabilité soit concluante
		Construction de la structure	20 000 000	
		Equipement	10 000 000	
	Total		52 200 000	

SECTEUR 23 : Tourisme et loisirs

PROBLEME : Faible promotion de l'activité touristique

Logique d'intervention		Indicateurs objectivement vérifiables	Sources de vérification	Hypothèses de réalisation
Objectif global	Améliorer la qualité des services dans le secteur touristique	Objectifs Millénaire pour le Développement (OMD)	Document de Stratégie pour la Croissance et l'Emploi (DSCE)	
Objectifs spécifiques	1 Valoriser le potentiel touristique	D'ici 2035, la commune de Dzeng est l'une des destinations touristique de la Région du Centre	<ul style="list-style-type: none"> › Rapports des SD du MINTOUL › Rapports de la Commune 	<ul style="list-style-type: none"> › Respect des stratégies sectorielles › Bonne collaboration avec les SD/ MINTOUL › Bonne gestion des ressources
	2 Booster le sous-secteur de l'hébergement	D'ici 2035, la commune abrite un dispositif hôtelier moderne important	<ul style="list-style-type: none"> › Rapports des SD du MINTOUL › Rapports de la Commune 	<ul style="list-style-type: none"> › Respect des stratégies sectorielles › Bonne collaboration avec les SD/ MINTOUL › Bonne gestion des ressources
Résultats	1.1 le potentiel touristique communal est promu	Le potentiel touristique est connu autant à l'intérieur du Cameroun qu'à l'extérieur	<ul style="list-style-type: none"> › Rapports des SD du MINTOUL › Rapports de la Commune › Supports de communication › Gadgets publicitaires 	<ul style="list-style-type: none"> › Respect des stratégies sectorielles › Bonne gestion des ressources
	1.2 Les sites touristiques sont aménagés	Tous le sites touristiques sont aménagés	<ul style="list-style-type: none"> › Rapports des SD du MINTOUL › Rapports de la 	<ul style="list-style-type: none"> › Respect des stratégies sectorielles › Bonne gestion des

			Commune › Installations construites	ressources
	2.1 Des structures d'accueil sont construites dans la commune	Au moins 3 structures d'accueil sont construites dans la commune	› Rapports des SD du MINTOUL › Rapports de la Commune › Infrastructures construites	› Respect des stratégies sectorielles › Bonne gestion des ressources
Activités		Moyens	Coûts	Conditions préalables
	1.1.1 Elaboration d'un catalogue promotionnel du potentiel touristique communal	Production du catalogue des sites touristiques	500 000	› Disponibilité d'un inventaire du potentiel touristique › Disponibilité des financements
		Multiplication du catalogue	500 000	
	1.1.2 Organisation d'une campagne de promotion des potentialités touristiques de la commune	Elaboration d'un plan de communication	1 000 000	
		Promotion proprement dite	9 000 000	
	1.1.3 Organisation d'une semaine porte ouverte	Personnes ressources	5 000 000	› Disponibilité des financements
		Communication sur l'évènement	500 000	
		Location du matériel et promotion proprement dite	7 000 000	
1.2.1 Aménagement d'un site touristique autour du palmier à 9 têtes du village Aka'a	Etude de faisabilité	1 000 000	› Pourvu que l'étude soit concluante › Disponibilité des financements	
	Etude d'impact environnemental	3 000 000	› Pourvu que l'étude soit concluante › Disponibilité des	

				financements
		Construction des infrastructures	20 000 000	› Disponibilité des financements
1.2.2 Aménagement de 3 sites touristiques sur les berges du Nyong (Avele, Bembe, Zilli)		Etude de faisabilité	3 000 000	› Pourvu que l'étude soit concluante › Disponibilité des financements
		Etude d'impact environnemental	9 000 000	› Pourvu que l'étude soit concluante › Disponibilité des financements
		Construction des infrastructures	60 000 000	› Disponibilité des financements
		Construction des infrastructures	60 000 000	› Disponibilité des financements
2.1.1 Construction d'une auberge à Komassi		Etude de faisabilité	2 000 000	› Pourvu que l'étude soit concluante › Disponibilité des financements
		Conception du plan	5 000 000	
		Construction proprement dite	70 000 000	
2.1.2 Construction d'un restaurant municipal à Dzeng ville		Etude de faisabilité	2 000 000	› Pourvu que l'étude soit concluante › Disponibilité des financements
		Conception du plan	5 000 000	
		Construction proprement dite	50 000 000	
TOTAL			255 000 000	

SECTEUR 24 : Arts et culture

PROBLEME : Faible promotion des valeurs culturelles

Logique d'intervention		Indicateurs objectivement vérifiables	Sources de vérification	Hypothèses de réalisation
Objectif global	Favoriser la promotion des valeurs culturelles	› D'ici 2035, Dzeng dispose d'au moins 10 espaces de diffusion culturelle	› Rapports de la Commune et des SD/ MINAC	
Objectifs spécifiques	1 Evaluer le potentiel culturel	Au moins 80% du patrimoine culturel est identifié et évalué	› Rapports de la Commune et des SD/ MINAC › Rapport d'inventaire	› Bonne collaboration avec les SD/ MINAC › bonne gestion des ressources
	2 Mettre en valeur la richesse culturelle	Au moins 10 infrastructures culturelles existent dans la commune	› Rapports de la Commune et des SD/ MINAC	› bonne gestion des ressources
Résultats	1.1 Le patrimoine culturel communal est évalué	La commune dispose d'un inventaire de ses biens culturels	› Rapports de la Commune et des SD/ MINAC › Rapport d'inventaire	› bonne gestion des ressources
	2.1 Des rencontres culturelles sont programmées	Au moins un festival culturel est organisé par an dans la commune	› Rapports de la Commune et des SD/ MINAC	› bonne gestion des ressources

	2.2 Des infrastructures culturelles sont construites	Au moins un musée, 2 bibliothèques et 10 foyers culturels sont construits dans la commune	<ul style="list-style-type: none"> › Rapports de la Commune et des SD/ MINAC › Les infrastructures construites 	<ul style="list-style-type: none"> › bonne gestion des ressources
Activités		Moyens	Coûts	Conditions préalables
	1.1.1 Elaboration de l'inventaire du patrimoine culturel de la commune	Appel d'offres	1 000 000	<ul style="list-style-type: none"> › Disponibilité des financements › Collaboration des autorités traditionnelles et des populations
		Inventaire proprement dit	9 000 000	
	2.1.1 Organisation d'un festival culturel annuel dans la commune	Promotion de l'évènement	1 000 000	<ul style="list-style-type: none"> › Disponibilité des financements
		Achat du matériel d'exposition	10 000 000	
		Aménagement du site de l'évènement	1 000 000	
		Restauration et hébergement des invités	5 000 000	
	2.2.1 Construction d'un musée municipal	Etude de faisabilité	2 000 000	Pourvu que l'étude soit concluante
		Appel d'offres de construction et d'équipement	1 000 000	Financements disponibles
		Construction proprement dite	10 000 000	Site et financements disponibles
		Equipement du musée	5 000 000	Financements disponibles
	2.2.2 Construction de 22 foyers culturels	Dans les villages Abang I, Abang II, Akak, Avele, Bikok, Biyebe, Daido, Ebok, Ebomkop I, Ebomkop II, Ekinguili, Endoum, Fon, Mbah,	176 000 000	Sites et financements disponibles

		Mbanga, Mekom, Ngat II, Ngoulminanga, Nkondongo, Nkong Medzap, Obofianga, Zoassi		
	2.2.3 Construction de 9 foyers communautaires	Adoum, Assok, Dzeng village, Ebabot, Ebod Nkou, Kat, Nkoeyen, Ongbang, Otongan,	90 000 000	Sites et financements disponibles
	2.2.4 Construction de 03 bibliothèques	A Dzeng ville, Fon et Ekinguili	150 000 000	Sites et financements disponibles
	TOTAL		461 000 000	

SECTEUR 25 : Industries, mines et développement technologique

PROBLEME : Difficulté d'exploitation des ressources minières

Logique d'intervention		Indicateurs objectivement vérifiables	Sources de vérification	Hypothèses de réalisation
Objectif global	Favoriser l'exploitation des ressources minières de la commune	Objectifs Millénaire pour le Développement (OMD)	Document de Stratégie pour la Croissance et l'Emploi (DSCE)	
Objectifs spécifiques	1 Evaluer le potentiel minier communal	D'ici 2035, 90% des ressources minières de la commune sont inventoriés	<ul style="list-style-type: none"> › Rapports des services du MINMIDT › Rapports de la Commune › Rapport d'inventaire 	<ul style="list-style-type: none"> › Respect des stratégies sectorielles › Bonne collaboration avec les SD/ MINMIDT › Bonne gestion des ressources
	2 Faciliter l'accès aux zones d'exploitation	D'ici 2035 au 70% des zones d'exploitation sont désenclavées	<ul style="list-style-type: none"> › Rapports des services du MINMIDT › Rapports de la Commune › Voies d'accès aménagées 	<ul style="list-style-type: none"> › Respect des stratégies sectorielles › Bonne collaboration avec les SD/ MINMIDT › Bonne gestion des ressources
	3 Organiser le secteur minier dans la commune	D'ici 2035, un plan d'exploitation des ressources minières communales est disponible et appliqué	<ul style="list-style-type: none"> › Rapports des services du MINMIDT › Rapports de la Commune 	<ul style="list-style-type: none"> › Respect des stratégies sectorielles › Bonne collaboration avec les SD/ MINMIDT › Bonne gestion des ressources
Résultats	1.1 Tout le potentiel minier communal est inventorié	Tous les gisements de sable de l'espace communal sont localisés et évalués	<ul style="list-style-type: none"> › Rapports des services du MINMIDT › Rapports de la Commune 	<ul style="list-style-type: none"> › Respect des stratégies sectorielles › Bonne gestion des ressources
	2.1 Des voies d'accès aux zones d'exploitation sont	Toutes les carrières de sable sont accessibles par	<ul style="list-style-type: none"> › Rapports des services du MINMIDT 	<ul style="list-style-type: none"> › Respect des stratégies sectorielles

	aménagées	une voie bien aménagée	<ul style="list-style-type: none"> › Rapports de la Commune › Voies aménagées 	<ul style="list-style-type: none"> › Bonne gestion des ressources
	3.1 Un plan d'exploitation des ressources minières est élaboré	L'exploitation du sable obéit à un plan préétabli	<ul style="list-style-type: none"> › Rapports des services du MINMIDT Rapports de la Commune › Plan d'exploitation 	<ul style="list-style-type: none"> › Respect des stratégies sectorielles › Bonne gestion des ressources
	3.2 Un fichier des acteurs du secteur minier est dressé	Tous les exploitants du sable sont identifiés	<ul style="list-style-type: none"> › Rapports des services du MINMIDT › Rapports de la Commune › Fichier des exploitants 	<ul style="list-style-type: none"> › Respect des stratégies sectorielles › Bonne gestion des ressources
Activités		Moyens	Coûts	Conditions préalables
	1.1.1 Elaboration d'un inventaire des ressources minières de la commune	Appel d'offres	1 000 000	<ul style="list-style-type: none"> › Disponibilité des financements › Collaboration des autorités traditionnelles et des populations
		Inventaire proprement dit	5 000 000	
	2.1.1 Aménagement des pistes d'exploitation de sable	Biyebe(5 Km)	20 000 000	Disponibilité des financements
		Bembe (3 km)	12 000 000	
		Ekinguili(3 km)	12 000 000	
		Nkolnguuet(2 km)	8 000 000	
		Mbah(2 km)	8 000 000	
	3.1.1 Elaboration d'un plan d'exploitation des gisements de sable	Appel d'offres	1 000 000	<ul style="list-style-type: none"> › Disponibilité des financements › Collaboration des autorités traditionnelles et des populations
		Plan proprement dit	6 000 000	
3.2.1 Dressage d'un fichier communal des exploitants de sable	Enquêtes d'identification	5 000 000	<ul style="list-style-type: none"> › Disponibilité des financements › Collaboration des 	
	Dressage du fichier	500 000		

				autorités traditionnelles et des populations
	TOTAL		78 500 000	

SECTEUR 26 : Commerce

PROBLEME : Faible développement des activités commerciales

Logique d'intervention		Indicateurs objectivement vérifiables	Sources de vérification	Hypothèses de réalisation
Objectif global	Favoriser le développement des activités commerciales dans l'espace communal	Objectifs Millénaire pour le Développement (OMD)	Document de Stratégie pour la Croissance et l'Emploi (DSCE)	
Objectifs spécifiques	1 Viabiliser les espaces commerciaux	D'ici 2035, tous les marchés sont bien équipés	<ul style="list-style-type: none"> › Rapports des SD du MINCOMMERCE › Rapports de la Commune › Equipements et aménagements disponibles dans les marchés 	<ul style="list-style-type: none"> › Bonne collaboration entre la commune et les SD/ MINCOMMERCE › Bonne gestion des ressources transférées
	2 Multiplier les espaces commerciaux	D'ici 2035, au 80% de commerçant disposeront d'un emplacement décent	<ul style="list-style-type: none"> › Rapports des SD du MINCOMMERCE › Rapports de la Commune › Existence de nouveaux marchés 	<ul style="list-style-type: none"> › Bonne collaboration entre la commune et les SD/ MINCOMMERCE › Bonne gestion des ressources transférées
Résultats	1.1 les marchés existants sont pourvus d'aménagements nécessaires	Au moins un dispositif de traitement des déchets et un bloc de latrines sont présents dans chaque marché	<ul style="list-style-type: none"> › Rapports des SD du MINCOMMERCE › Rapports de la Commune › Aménagements disponibles dans les marchés 	<ul style="list-style-type: none"> › Bonne collaboration entre la commune et les SD/ MINCOMMERCE › Bonne gestion des ressources transférées
	1.2 les marchés existants sont pourvus	Chaque marché dispose d'au moins un hangar et	<ul style="list-style-type: none"> › Rapports des SD du MINCOMMERCE 	<ul style="list-style-type: none"> › Bonne collaboration entre la commune et

	d'équipements décents	un magasin en matériaux définitifs	<ul style="list-style-type: none"> › Rapports de la Commune › Equipements disponibles dans les marchés 	<p>les SD/ MINCOMMERCE</p> <ul style="list-style-type: none"> › Bonne gestion des ressources transférées
	2.1 De nouveaux marchés sont créés et construits	Au moins 5 nouveaux marchés sont créés et construits	<ul style="list-style-type: none"> › Rapports des SD du MINCOMMERCE › Rapports de la Commune <p>Existence de nouveaux marchés</p>	<ul style="list-style-type: none"> › Bonne collaboration entre la commune et les SD/ MINCOMMERCE › Bonne gestion des ressources transférées
Activités		Moyens	Coûts	Conditions préalables
	1.1.1 Construction de 09 hangars commerciaux dans les marchés de Dzeng ville, Komassi, Abang-Endoum, Assok, Zoassi, Biyebe, Fon Atega, Mbanga	Etude de faisabilité	9 000 000	Pourvu que les études de faisabilités soient concluantes et des financements disponibles
		Matérialisation	63 000 000	
	1.1.2 Construction de 05 magasins de stockage dans les marchés de Dzeng ville, Komassi, Abang I, Assok, Zoassi	Etude de faisabilité	5 000 000	Pourvu que les études de faisabilités soient concluantes et des financements disponibles
		Constructions proprement dite	20 000 000	
	1.1.3 Construction d'une poissonnerie au marché de Dzeng ville	Etude de faisabilité	500 000	Expert et financements disponibles
		Appel d'offres de construction et équipement	1 000 000	Financements disponibles
		Construction proprement dite	5 000 000	Financements et site disponibles
		Equipement	10 000 000	Financements disponibles
	1.2.1 Aménagement de 05	Etude de faisabilité	500 000	Pourvu que l'étude de

	fosses de traitement de déchets Dans les marchés de Dzeng ville, Komassi, Abang I, Assok et Zoassi			faisabilité soit concluante
		Aménagement proprement dit	5 000 000	Financements disponibles
	1.2.2 Aménagement de 04 blocs de 04 latrines Dans les marchés de Dzeng ville, Komassi, Abang I, Assok, Zoassi	Etude de faisabilité	4 000 000	Pourvu que l'étude de faisabilité soit concluante
		Aménagement proprement dit	44 000 000	Financements disponibles
		Etude de faisabilité	300 000	Pourvu que l'étude de faisabilité soit concluante
	2.1.1 Création et construction de 03 marchés dans les villages Bikok, Biyebe, Ngoulminanga	Constructions proprement dite	75 000 000	et que le financement soit disponible
	TOTAL		245 200 000	

SECTEUR 27 : Postes et télécommunications

PROBLEME : Difficultés d'accès aux services des postes et télécommunications

Logique d'intervention		Indicateurs objectivement vérifiables	Sources de vérification	Hypothèses de réalisation
Objectif global	Faciliter l'accès aux services des postes et télécommunications	Objectifs Millénaire pour le Développement (OMD)	Document de Stratégie pour la Croissance et l'Emploi (DSCE)	
Objectifs spécifiques	1 Assurer l'accès des populations aux réseaux de télécommunications	<ul style="list-style-type: none"> ▸ D'ici 2035 au moins 90% des villages sont couverts en réseaux Internet et téléphoniques 	<ul style="list-style-type: none"> ▸ Rapports des services du MINPOSTEL ▸ Rapports de la Commune 	<ul style="list-style-type: none"> ▸ Respect des stratégies sectorielles ▸ Bonne collaboration entre la commune et les SD/ MINPOSTEL
	2 Améliorer la qualité des services postaux	D'ici 2035, 90% des services offerts par la poste sont à la bourse des populations	<ul style="list-style-type: none"> ▸ Rapports des services du MINPOSTEL ▸ Rapports de la Commune ▸ 	<ul style="list-style-type: none"> ▸ Respect des stratégies sectorielles ▸ Bonne collaboration entre la commune et les SD/ MINPOSTEL
Résultats	1.1 Tout l'espace communal est couvert par le réseau de téléphonie	<ul style="list-style-type: none"> ▸ Au moins 90% des villages sont couverts en téléphonie mobile 	<ul style="list-style-type: none"> ▸ Rapports des services du MINPOSTEL ▸ Rapports de la Commune ▸ 	<ul style="list-style-type: none"> ▸ Respect des stratégies sectorielles
	1.2 Tout l'espace communal est couvert par le réseau Internet	<ul style="list-style-type: none"> ▸ Au moins 5 télé centres communautaires sont construits 	<ul style="list-style-type: none"> ▸ Rapports des services du MINPOSTEL ▸ Rapports de la Commune 	<ul style="list-style-type: none"> ▸ Respect des stratégies sectorielles
	2.1 Le système postal est	<ul style="list-style-type: none"> ▸ Le bureau des 	<ul style="list-style-type: none"> ▸ Rapports des 	<ul style="list-style-type: none"> ▸ Respect des

	viabilisé	postes est ouvert au moins 5 jours par semaine <ul style="list-style-type: none"> ▸ Au moins 75% des quartiers de la ville de Dzeng sont adressés ▸ Au moins un système de distribution du courrier dans l'espace urbain est fonctionnel 	services du MINPOSTEL <ul style="list-style-type: none"> ▸ Rapports de la Commune 	stratégies sectorielles
Activités		Moyens	Coûts	Conditions préalables
	1.1.1 Implantation d'une antenne téléphonique ORANGE	Etude de faisabilité	5 000 000	Accord de l'opérateur et disponibilité des financements
		Construction	45 000 000	
	1.1.2 Implantation d'une antenne téléphonique MTN	Etude de faisabilité	5 000 000	Accord de l'opérateur et disponibilité des financements
		Construction	45 000 000	
	1.2.1 Construction de 8 télé centres communautaires	Atéga, Dzeng Village, Ebomkop I, Komassi Mbanga, Ngat II, Nkolnguét, Nkong Medzap	400 000 000	Sites et financements disponibles
	1.2.2 Construction de 12 centres multimédia	Adoum, Akak, Dzeng Bloc I, Dzeng Bloc II, Daido, Bembe, Endoum, Mebengadjomo, Abam, Bikok, Biyebe, Ndzandouan	180 000 000	Sites et financements disponibles
2.1.1 Equipement du bureau des postes de Dzeng ville	Recensement des équipements à fournir	1 000 000	Financements disponibles	
	Equipement en matériel	4 000 000		

		de bureau		
	2.1.2 Adressage de la ville de Dzeng	Appel d'offres d'adressage	1 000 000	Financements disponibles
		Travaux d'adressage	4 000 000	
	2.1.3 Création d'un système de distribution du courrier à travers l'espace rural communal	Sélection des ressources humaines	500 000	Financements disponibles
		Achat d'un véhicule de liaison	10 000 000	
		Elaboration d'un plan de distribution	500 000	
	TOTAL		701 000 000	

SECTEUR 28 : Travail et sécurité sociale

PROBLEME : Absence de couverture sociale dans le secteur informel

Logique d'intervention		Indicateurs objectivement vérifiables	Sources de vérification	Hypothèses de réalisation
Objectif global	Faciliter l'accès à la couverture sociale dans le secteur informel	Objectifs Millénaire pour le Développement (OMD)	Document de Stratégie pour la Croissance et l'Emploi (DSCE)	
Objectifs spécifiques	1 Assurer la sécurité sociale des acteurs du secteur informel	D'ici 2035, au moins 70% de personnes évoluant dans le secteur informel ont une couverture sociale	<ul style="list-style-type: none"> › Rapports des services du MINTSS › Rapports de la Commune 	<ul style="list-style-type: none"> › Bonne collaboration entre la commune et les SD/ MINTSS › Bonne gestion des ressources transférées
Résultats	1.1 Les acteurs du secteur informel sont suffisamment encadrés	<ul style="list-style-type: none"> › Au moins une représentation des services du MINTSS créée et construite dans la commune › Au moins une mutuelle de santé par corps de métier créé dans la commune 	<ul style="list-style-type: none"> › Rapports des services du MINTSS › Rapports de la Commune › Infrastructures créées et construites 	<ul style="list-style-type: none"> › Bonne collaboration entre la commune et les SD/ MINTSS › Bonne gestion des ressources transférées
	1.2 Les acteurs du secteur informel sont sensibilisés sur l'importance de la sécurité sociale	Au moins 90% des acteurs du secteur informel conscient de la nécessité de la couverture social	<ul style="list-style-type: none"> › Rapports des services du MINTSS › Rapports de la Commune › Nombre de travailleurs 	<ul style="list-style-type: none"> › Bonne collaboration entre la commune et les SD/ MINTSS › Bonne gestion des ressources transférées

			détenteurs d'une assurance	
Activités		Moyens	Coûts	Conditions préalables
	1.1.1 Création et construction d'une délégation d'arrondissement du travail et de la sécurité sociale	Plaidoyer pour la création	1 000 000	financements disponibles
		Etude de faisabilité en vue de la construction	1 000 000	
		Appel d'offre de construction	1 000 000	
		Construction proprement dite	47 000 000	Sites, financements disponibles
	1.1.2 Création d'une mutuelle de santé		5 000 000	Volonté, participation des travailleurs et disponibilité des financements
	Organisation d'une mission de vulgarisation des règles de sécurité sociale	04 ateliers par an	2 000 000	Participation des travailleurs et disponibilité des financements
TOTAL		57 000 000		

SECTEUR 29 : Communication

PROBLEME : Difficultés d'accès aux médias

Logique d'intervention		Indicateurs objectivement vérifiables	Sources de vérification	Hypothèses de réalisation
Objectif global	Faciliter l'accès aux médias	Objectifs Millénaire pour le Développement (OMD)	Document de Stratégie pour la Croissance et l'Emploi (DSCE)	
Objectifs spécifiques	1. Améliorer la qualité de réception des signaux TV et radio	D'ici 2035, Toute la commune est couverte en réseau TV et radio	<ul style="list-style-type: none"> ‣ Rapports des services du MINCOM ‣ Rapports de la Commune 	<ul style="list-style-type: none"> ‣ Respect des stratégies sectorielles ‣ Bonne collaboration entre la commune et les SD/ MINCOM ‣ Bonne gestion des ressources
	2. Permettre l'accès à la presse écrite	<ul style="list-style-type: none"> ‣ Au moins 60% des organes de presse nationaux sont reçus à Dzen ‣ Au moins un journal créé dans la commune d'ici 2035 	<ul style="list-style-type: none"> ‣ Rapports des services du MINCOM ‣ Rapports de la Commune ‣ Existence de kiosques de distribution ‣ Numéros publiés du journal communal 	Tout l'espace communal est alimenté en presse écrite
Résultats	1.1 le signal TV est bien reçu sur tout l'espace communal	Toute la commune est couverte en réseau TV	<ul style="list-style-type: none"> ‣ Rapports des services du MINCOM ‣ Rapports de la Commune ‣ Antennes relais TV 	La sous information a significativement diminué dans l'espace communal
	1.2 Le signal radio est	Toute la commune est	‣ Rapports des	La sous information a

	bien reçu sur tout l'espace communal	couverte en ondes hertziennes	services du MINCOM ‣ Rapports de la Commune ‣ Antennes relais radio	significativement diminué dans l'espace communal
	2.1 Des numéros d'organes de presse nationaux sont distribués dans la commune	Toute la commune a accès à la presse écrite	‣ Existence de kiosques de distribution ‣ Numéros publiés disponibles	‣ La presse écrite est connue de la population communale ‣ Les moyens de communication sont multipliés dans la commune
	2.2 Un organe de presse est créé dans la commune	Toute la commune a accès à la presse écrite	‣ Numéros publiés du journal communal	‣ Les moyens de communication sont multipliés dans la commune
Activités		Moyens	Coûts	Conditions préalables
	1.1.1 Implantation d'une antenne relais de la télévision nationale dans la ville de Dzeng	Etude de faisabilité	5 000 000	Expert disponible et financements disponibles
		Appel d'offres de construction	2 000 000	Financements disponibles
		Travaux de construction	18 000 000	Site et financements disponibles
	1.2.1 Implantation d'une antenne relais de la radio nationale	Etude de faisabilité	5 000 000	Expert disponible et financements disponibles
		Appel d'offres de construction	2 000 000	Financements disponibles
		Travaux de construction	13 000 000	Site et financements disponibles
	1.2.2 Création et construction d'une radio	Etude de faisabilité	5 000 000	Expert disponible et financements disponibles

	communautaire à Dzeng ville			
		Appel d'offres de construction et d'équipement	2 000 000	Financements disponibles
		Construction	10 000 000	Site et financements disponibles
		Equipement	33 000 000	Financements disponibles
	2.1.1 Construction de 04 kiosques de distribution de la presse	Dzeng ville, Komassi, Mbanga, Assok	4 000 000	Partenariat entre la commune et les organes de presse à distribuer ; financement et sites disponibles
	2.2.1 Création d'un journal communal à Dzeng ville	Déclaration administrative	500 000	Fonds disponibles
		Construction et équipement des bureaux	10 000 000	Espace et fonds disponibles
	TOTAL		109 500 000	

SECTEUR 30 Economie et développement local

PROBLEMES : Difficultés de développement des activités économiques de la commune

Logique d'intervention		Indicateurs objectivement vérifiables	Sources de vérification	Hypothèses de réalisation
Objectif global	Améliorer le développement des activités économiques de la commune	Objectifs Millénaire pour le Développement (OMD)	Document de Stratégie pour la Croissance et l'Emploi (DSCE)	
Objectifs spécifiques	1. Développer les principales activités économiques de la Commune	D'ici 2035, le tissu économique de la commune est dense.	<ul style="list-style-type: none"> › Rapports des services › Rapports de la Commune 	<ul style="list-style-type: none"> › Respect des stratégies sectorielles › Bonne collaboration entre la commune et les SDE › Bonne gestion des ressources transférées
Résultat	1.1. Améliorer la production agricole	D'ici 2035 la production agricole augmente au moins 70% du niveau actuel	<ul style="list-style-type: none"> › Rapports des services du MINADER <p>Rapports de la Commune</p>	<ul style="list-style-type: none"> › Bonne collaboration avec les SD/MINADER › Respect des stratégies sectorielles Bonne gestion des ressources transférées
	1.2 Les acteurs des filières animales sont appuyés en matériel de qualité.	Au moins 200 éleveurs installés et formés en techniques de production dans tous les villages d'ici 2016.	<ul style="list-style-type: none"> › Rapports des services du MINEPIA › Rapports de la Commune 	<ul style="list-style-type: none"> › Projets et programmes opérationnels › Bonne collaboration avec les SD/MINEPIA › Bonne gestion des ressources transférées
	1.3 les marchés existants	Au moins un dispositif de	› Rapports des SD du	› Bonne collaboration

	sont pourvus d'aménagements nécessaires	traitement des déchets et un bloc de latrines sont présents dans chaque marché	MINCOMMERCE Rapports de la Commune ‣ Aménagements disponibles dans les marchés	entre la commune et les SD/ MINCOMMERCE ‣ Bonne gestion des ressources transférées
Activités		Moyens	Coûts (FCFA)	Conditions préalables
	1.1.1 Appuyer 2800 producteurs en engrais et semences:	Identification des bénéficiaires	–	Financement et personne ressource disponible
		Achat des semences	–	
		Achat des engrais	–	
	1.1.2 Appuyer les agriculteurs en matériel végétal de qualité	Distribution des semences de Maïs 14 000 kg (2800 kg/an) 100kg/village/an	–	Présence d'un expert en agriculture et financement disponibles
		Plants sains de bananiers plantains : 336 000 plant (67 200 plants/an) 2400 plants/village/an	–	
		Distribution des semences de Maïs 14 000 kg (2800 kg/an) 100kg/village/an	–	
	Identification des éleveurs bénéficiaires	–	Présence des éleveurs au préalable	

	1.2.1 Appui des éleveurs en porcelets de races améliorées (1 000 porcelets)	Achat de la race à distribuer	–	Présence d'un expert en élevage
		Distribution aux bénéficiaires	–	
	1.2.2 Appuyer les pêcheurs en matériel moderne	Identification des pêcheurs bénéficiaires	–	Personne ressources et financement disponible
		Achat des filets et des pirogues	–	
		Distribution aux bénéficiaires	–	
		1.3.1 Construction de 05 hangars commerciaux dans les marchés de Dzeng ville, Komassi, Abang I, Assok, Zoassi	Etude de faisabilité	–
Constructions proprement dite			–	
1.3.2 Construction de 05 magasins de stockage dans les marchés de Dzeng ville, Komassi, Abang I, Assok, Zoassi		Etude de faisabilité	–	Pourvu que les études de faisabilités soient concluantes et des financements disponibles
		Constructions proprement dite	–	
1.3.3 Construction d'une poissonnerie au marché de Dzeng ville		Etude de faisabilité	–	Expert et financements disponibles
		Appel d'offres de construction et équipement	–	Financements disponibles
		Construction proprement dite	–	Financements et site disponibles
		Equipement	–	Financements disponibles

	TOTAL	-	
--	--------------	---	--

SECTEUR 31: VIH/SIDA

PROBLEME : Faible promotion de lutte contre le VIH/SIDA

Logique d'intervention		Indicateur objectivement vérifiable	Sources de vérification	Hypothèse de réalisation
Objectif global	Améliorer la qualité de services de prévention dans le CMA et autre	‣ Objectifs Millénaire pour le Développement (OMD)	‣ Document de Stratégie pour la Croissance et l'Emploi (DSCE)	
Objectifs spécifiques	1. Réduire le taux de séroprévalence à 0 %	D'ici 2035 la séroprévalence sera réduite à 0 %	‣ Rapports des services du MINSANTE ‣ Rapports de la Commune	
	2. Encadrer tous les malades séropositifs de la commune y compris la petite enfance	D'ici 2035 un centre d'accueil de malades séropositifs sera construit	‣ Rapports des services du MINSANTE ‣ Rapports de la Commune	
Résultats	1.1. Les antirétroviraux sont gratuitement distribués aux séropositifs	D'ici 2035 la séroprévalence sera réduite à 0 %	‣ Rapports des services du MINSANTE ‣ Rapports de la Commune	
	2.1. La séroprévalence est réduite à 0 %			
	1.2. Un centre d'accueil des malades séropositifs est construit	D'ici 2035 un centre d'accueil de malades	‣ Rapports des services du MINSANTE	Pourvu que les études de faisabilité soient
	2.2. tous les malades séropositifs de la Commune sont			

	encadrés	séropositifs sera construit	▸ Rapports de la Commune	concluantes
Activités		Moyens	Coûts (FCFA)	Conditions préalables
	1.1. 1. Sensibilisation	Sensibilisation et distribution des préservatifs	500 000	Pourvu que les services de prévention VIH/SIDA soient équipés en (matériels, préservatifs, antirétroviraux) en plus de personnes-ressource
		Moyens de déplacement	250 000	
		Personnes ressources (10 agents de sensibilisation)	1 000 000	
	2.2.1. création d'un service VIH/SIDA dans le CMA et autres établissements	Equipement en matériels et médicaments (antirétroviraux, préservatifs)	15 000 000	
		Recensement des séropositifs dans la Commune	500 000	
		Personnes- ressource (2 infirmiers)	1 000 000	
	1.1.2. construction d'un centre d'accueil de malades séropositifs	Construction et équipements	20 000 000	Pourvu que les études de faisabilité soient concluantes
		Main d'œuvre et matériaux	15 000 000	
	2.2.2. Encadrement des malades seropositifs de la Commune	Personnes ressources (5 agents d'encadrement)	375 000	
Formation du personnel		500 000		
Accommodation (perdiems)		500 000		
TOTAL		54 625 000		

5.3 Coût estimatif du PCD

Tableau 14: Coût estimatif du PCD

Dans cette partie du tableau, il était question de répertorier les prix correspondants à chaque secteur du cadre logique, les additionner et obtenir le coût estimatif du PCD.

Secteurs	Coûts estimatifs
Institution Communale	2 109 600 000
Agriculture	915 100 000
Elevage, pêches et industries animales	253 000 000
Domaines et affaires foncières	4 000 000
Développement urbain et habitat	18 400 000
Environnement et protection de la nature	226 000 000
Forêt et faune	135 000 000
Administration territoriale, décentralisation et maintien de l'ordre	135 000 000
Education de base	729 000 000
Enseignement secondaire	1 263 700 000
Enseignement supérieur	146 000 000
Santé publique	211 900 000
Eau et énergie (Eau)	370 500 000
Eau et énergie (Energie)	411 100 000
Travaux public	168 000 000
Affaires sociales	101 600 000
Promotion de la femme et de la famille	165 500 000
Jeunesse	84 500 000
Sport et éducation physique	89 500 000
Transport	29 220 000
Emploi et formation professionnelle	103 720 000

Petites et moyennes entreprises, économie sociale et artisanat	87 500 000
Recherche scientifique et innovations	52 200 000
Tourisme	255 000 000
Culture	461 000 000
Mines, industrie et développement technologique	78 500 000
Commerce	245 200 000
Poste et télécommunication	701 000 000
Travail et sécurité sociale	57 000 000
Communication	109 500 000
VIH/SIDA	54 625 000
TOTAL DU PCD	9 636 365 000

5.4 Esquisse du Plan d'Utilisation et de Gestion des terres de l'espace communal

Tableau 15: PUGT de la commune de Dzeng

Espace	Villages concernés	Potentialité/ atouts	Contraintes/ problèmes	Utilisation/ mode de gestion	Technologies utilisée	Affectation/ utilisation souhaitable	Action à entreprendre
Zones de polyculture	Tous les villages	Prédominance de sols ferrallitiques et hydro morphes	Difficultés d'adaptation pour certaines cultures	Besoins d'agriculture/ Libre	Agriculture itinérante sur brûlis	Transformer les espaces en zones de jachère	Utiliser les méthodes culturelles modernes
Forêt Communale	Aka'a, Adzap-Elon, Bikok, NkongMed zap, Essong, Endoum, Zoassi, Ngat I, Abam, Akak, Ndzandouan, Awae, Ayan, Mekom, Ebomkop	Riche en essences ligneuses et non ligneuses	non-respect du cahier de charge par l'exploitant	Coupe de bois et collecte des PFL et PFNL, contrôlé	Techniques modernes d'exploitation	Revoir le mode de gestion	Reboiser la forêt communale, renforcer le système de contrôle et sensibiliser les populations
Vente de coupe	Akak, Ndzandouan, Kat, Abang	Riche en essences ligneuses et non	Exploitation abusive	Coupe de bois et collecte des PFL et PFNL, contrôlé	Techniques modernes et archaïques	Revoir le mode de gestion	Reboiser, renforcer le système de contrôle et

	li	ligneuses			d'exploitation		sensibiliser les populations
Autres forêts	Dans l'ensemble de la commune	Présence d'une biodiversité floristique et faunique	Exploitation anarchique et frauduleuse des PFNL et PFL	Coupe de bois et collecte des PFL et PFNL Accès contrôlé et libre	Exploitation archaïque	Créer des forêts communautaires	renforcer le système de contrôle et sensibiliser les populations
Carrières de sable	Biyebe, Bembe, Ekinguili, Nkolinguet, Mbah	Présence de plusieurs variétés de sable	Difficultés d'exploitation	Accès libre	Technique d'exploitation artisanale	Transformer en carrières communales	Créer des carrières communales
Rivières	Dans les villages	Présence de plusieurs espèces de poissons	Faible développement de la pêche, réchauffement climatique	Pisciculture, utilisation domestique et pêche artisanale Accès libre	Techniques archaïques	Optimiser le rendement de la pêche artisanale	Organiser les pêcheurs en coopératives et les appuyer en matériel
Fleuve Nyong	A travers la commune	Présence de plusieurs espèces de poissons	Faible développement de la pêche, réchauffement climatique	Utilisation domestique et pêche artisanale Accès libre	Technique archaïques	Développer la pêche industrielle	Organiser les pêcheurs en coopératives et les appuyer en matériel
Sites naturels	Zilli, Aka'a, Bembe, Avele	Berges du Nyong, Palmier à neuf têtes	Non aménagement	inexploité	aucune	exploitation à des fins touristiques	Aménager et construire des infrastructures d'accueil

carte 4: Plan d'utilisation des terres (utilisation actuelle)

HOTEL DE VILLE DZENG BP : 25 DZENG/ www.dzeng-co.info

223

carte 5: Plan d'utilisation des terres (utilisation souhaitée)

HOTEL DE VILLE DZENG BP : 25 DZENG/ www.dzeng-co.info

5.5 Développement de l'économie locale

Le développement de l'économie de la commune devra faire une part belle à l'amélioration du tissu économique, à travers un soutien à l'appareil productif et des secteurs porteurs comme le tourisme, afin de booster la croissance et l'emploi.

- **Agriculture** : la Commune de compte près de 90% de la population active dans ce secteur. Cette activité est la principale source de revenus des populations, bien qu'il en existe d'autres. Un accent particulier doit être porté vers les cultures de rente (cacao, palmier à huile) à travers la création de nouvelles exploitations, la régénération de celles existantes. L'appui technique et financier aux producteurs de cultures vivrières (manioc, banane plantain, arachide, maïs, macabo) que l'on retrouve dans tous les villages mais avec des rendements faibles. Les cultures maraîchères sont également à encourager au regard de la demande observée sur les marchés.
- **Elevage** : L'élevage est couramment rencontré dans la commune. Elle se caractérise par la divagation des bêtes sans logements. L'élevage des caprin est la plus pratiquée, suivi des porcins, dont les effectifs sont amoindris du fait de la peste porcine africaine (PPA). Un élevage bovin a été identifié dans une localité(Bembe). Les produits de cet élevage sont essentiellement orientés vers l'auto consommation et pour satisfaire les besoins socioculturels (dot, mariage, rites...), une infime quantité est vendue occasionnellement. Ce secteur nécessite également un renforcement sur le plan technique et financier.
- **Pêche** : la pêche se pratique dans le Nyong et les abondantes rivières qui existent dans la Commune. Cette activité reste cependant pratiquée avec un matériel rudimentaire, ce qui en fin de compte ne permet pas d'atteindre une production optimale pouvant permettre un approvisionnement régulier. L'introduction de la pêche industrielle peut booster la production actuelle et rendre le secteur porteur..
- **L'exploitation forestière**: La collecte des PFL et PFNL est également en plein essor dans la commune avec l'exploitation d'une forêt communale et d'une vente de coupe qui constituent une réelle source de recettes pour l'Institution Communale. ce secteur nécessite une réorganisation pour un meilleur suivi des activités des gestionnaires de la forêt communale
- **Le commerce** : Cette activité connaît un essor avec le fonctionnement de 04 marchés qui souffrent néanmoins d'un sous-équipement sans précédent. D'où la nécessité de les équiper afin de faciliter l'écoulement des produits.

6 PROGRAMMATION

HOTEL DE VILLE DZENG BP : 25 DZENG/ www.dzeng-co.info

6.1 Cadre de Dépenses à Moyen Terme des projets prioritaires

Le CDMT de la commune de Dzung a été défini sur la base du montant des ressources propres de la commune qui s'élèvent à 26 250 000 F CFA. En effet se voulant réaliste, l'exécutif communal a voulu prévoir les investissements en fonction de ses avoirs sous réserves d'entrées supplémentaires qui enrichiraient sans aucun doute ce plan d'investissement triennal. Ainsi, il en a résulté un cadre de dépenses à moyen terme tel que défini dans le tableau suivant :

Années	Budget prévisionnel(en F CFA)
2014	192 424 911 (avec un budget d'investissement communal de 26 250 000)
2015	26 500 000
2016	25 500 000

Pour ce qui est des années 2015 et 2016, seul la priorisation sectorielle définie par l'exécutif communal a permis que les fonds prévu soient affectés aux domaines de l'eau et des transports. Quant à la première année les mécanismes de détermination sont expliqués dans le point (6.3) réservé au plan d'investissement annuel.

Tableau 16: CDMT

SECTEUR	Intitulé du projet	Localisation	Indicateurs de résultat	Période			RESSOURCES FINANCIÈRES			Cout total
				2014	2015	2016	Part commune	Autres contributions		
								Partenaire	Montant	
Eau et énergie	Construction de 02 puits Equipé de PMH	<ul style="list-style-type: none"> Ayan(Chefferie) Zilli (limite avec Daido) 	Les puits sont construits	X			11 000 000	/	/	11 000 000
	Construction d'un forage équipé	Kat	Le forage est construit	X			/	BIP	8 000 000	8 000 000

	Réhabilitation de 03 puits	<ul style="list-style-type: none"> • Mebengadjomo • Fon, • Ekinguili 	Les puits sont réhabilités	X			1 647 741	/	/	1 647 741
	Construction de 03 puits équipés de PMH	<ul style="list-style-type: none"> • Biyebe(carrefour) • Fon(chefferie) • Endoum(chefferie) 	Les puits sont construits		X		16 500 000	/	/	16 500 000
	Construction de 03 puits équipés de PMH	<ul style="list-style-type: none"> • Adzap-elon(chefferie) • Mbah-palmeraie • Nkoeyen(carrefour) 	Les puits sont construits			X	16 500 000	/	/	16 500 000
	Réhabilitation d'un réseau d'AEP	Dzeng bloc II	Le réseau d'AEP est réhabilité			X	9 000 000	/	/	9 000 000
Élevage, pêches et industries animales	Création d'un centre d'alevinage	Dzeng Ville	Le centre d'alevinage est créé	X			2 882 768	PNDP	25 944 911	28 827 679

Education de base	Réhabilitation des salles de 03salles de classes	<ul style="list-style-type: none"> - EP Atéga, - EPB Dzeng ville - EP NkolBembe 	Les salles de classe sont réhabilitées	X			2 750 000	/	/	2 750 000
	<i>Construction de 02 salles de classe</i>	EP Awae	Les salles de classe sont construites	X			/	BIP	16 000 000	16 000 000
	<i>Achats de 02 bureaux de maître</i>	EP Awae	Les bureaux de maître sont achetés	X			/	BIP	250 000	250 000
	<i>Achat de 60 tables bancs</i>	EP Awae	Les tables bancs sont achetés	X			/	BIP	1 800 000	1 800 000

	<i>Réhabilitation d'une école</i>	EP Ndzandouan	L'école est réhabilitée	X			/	BIP	3 500 000	3 500 000
Enseignement secondaire	<i>Réhabilitation de 03 salles de classe</i>	<i>Lycée mixte de Dzeng</i>	Les salles de classe sont réhabilitées	X			275 000	/	/	2 750 000
	<i>Equipement en kits de petit matériel didactique</i>	<i>CETIC de Komassi</i>	Les kits sont disponibles	X			/	BIP	3 000 000	3 000 000

	<i>Construction de 02 salles de classe</i>	<i>CES de Mbanga</i>	Les salles de classe sont construites	X			/	BIP	18 000 000	18 000 000
	<i>Construction de 02 salles de classe</i>	<i>CETIC d'Assok</i>	Les salles de classe sont construites	X			/	BIP	18 000 000	18 000 000
Transports	<i>Aménagement d'une gare routière</i>	<i>Dzeng Ville</i>	La gare routière est aménagée	X			5 220 000	/	/	5 220 000

Administration territoriale et décentralisation , sécurité et maintien de l'ordre	<i>Construction d'un commissariat spécial</i>	<i>Dzeng Ville</i>	Le commissariat est construit	X			/	BIP	30 000 000	30 000 000
Travaux publics	<i>Entretien des routes de la commune</i>	<i>Commune de Dzeng</i>	Les routes de la commune sont entretenues	X			/	BIP	13 880 000	13 880 000
Santé publique	<i>Réhabilitation du centre médical</i>	<i>CMA de Dzeng</i>	Le centre médical est réhabilité	X			/	BIP	30 000 000	30 000 000

Petites et moyennes entreprises, économie sociale et artisanat	<i>Mise en place d'un bureau d'enregistrement</i>	<i>Commune de Dzeng</i>	Le bureau d'enregistrement est mis en place	X			/	BIP	1 000 000	1 000 000
Affaires sociales	<i>Aides et secours aux populations vulnérables</i>	<i>Commune de Dzeng</i>	<i>Des aides et secours sont reçus par les populations vulnérables</i>	X			/	BIP	500 000	500 000
Commerce	Construction de 10 boutiques	stationnement de Dzeng ville	Au moins 10 boutiques aménagées par an		X		10 000 000	/	/	10 000 000

6.2 Cadre sommaire de gestion environnementale du CDMT

6.3.1. Les principaux impacts socio-environnementaux potentiels et leurs mesures d'optimisation et d'atténuation

Tableau 17: Principaux impacts socio-environnementaux positifs et mesures d'optimisation

Type de microprojets contenus dans le programme triennal	Impacts socioéconomiques et environnementaux positifs	Mesures d'optimisation envisageables
<p>Microprojets hydrauliques</p> <ul style="list-style-type: none"> • Construction de 02 puits équipés de PMH (Ayan, Zilli) • <i>Construction d'un forage équipé à Kat</i> • Construction de 03 puits équipés de PMH (Biyebe, Fon, Endoum) • Construction de 03 puits équipés de PMH (AdzapElon, Nkoeyen, Mbah) • <i>Réhabilitation de 03 puits (Mebengadzomo, Kat, Ekinguili)</i> • Réhabilitation d'un réseau d'AEP (Dzeng Bloc II) 	<ul style="list-style-type: none"> • Le recul des maladies hydriques. • Le renforcement des capacités des communautés en gestion et maintenance des points d'eau potable. • Incitation à la création des comités de gestion • Le renforcement des capacités organisationnelles • L'allègement du temps accordé à la corvée d'eau assignée aux femmes et aux enfants • L'amélioration de la sécurité des personnes chargées du transport de l'eau • L'amélioration des conditions d'hygiène • Le renforcement du dispositif infrastructurel des établissements 	<ul style="list-style-type: none"> • Mettre en place des comités de gestion des infrastructures • Former les comités de gestion en maintenance des ouvrages
<p>Microprojets de création, construction et réhabilitation des infrastructures communautaires</p> <ul style="list-style-type: none"> • Création d'un centre d'alevinage à Dzeng ville • Réhabilitation des salles de 03salles de classes (EP Atéga, EPB Dzeng ville, EP 	<ul style="list-style-type: none"> • Amélioration de l'accès aux services sociaux • Amélioration des revenus des populations locales • Epanouissement des populations de la communauté. • Réduction des déplacements pour ravitaillement. 	<ul style="list-style-type: none"> • Requérir les actes de donation sur les sites • Mettre en place des comités de gestion des infrastructures • Choisir un entrepreneur expérimenté et compétent

<p>NkolBembe)</p> <ul style="list-style-type: none"> • Réhabilitation des salles de 03salles de classes au lycée mixte de Dzeng • <i>Construction de 02 salles de classe à l'EP Awae</i> • <i>Réhabilitation de l' EP Ndzandouan</i> • <i>Construction de 02 salles de classe au CES de Mbanga</i> • <i>Construction de 02 salles de classe au CETIC d'Assok</i> • <i>Aménagement d'une gare routière à Dzeng Ville</i> • <i>Construction d'un commissariat spécial à Dzeng Ville</i> • <i>Réhabilitation du CMA de Dzeng</i> • <i>Commune de Dzeng : mise en place d'un bureau d'enregistrement</i> • <i>Commune de Dzeng : aides et secours aux populations vulnérables de la commune de Dzeng</i> • <i>Construction de 10 boutiques au stationnement de Dzeng Ville</i> • <i>Entretien des routes de la Commune de Dzeng</i> 	<ul style="list-style-type: none"> • Renforcement de l'activité commerciale • Diminution de l'insécurité publique • Désenclavement de l'espace rural communal • Réduction des difficultés de mobilité • Diminution significative de l'insécurité routière 	<ul style="list-style-type: none"> • Equiper le commissariat et y affecter un personnel numériquement suffisant
---	--	--

Tableau 20: Principaux impacts socio-environnementaux négatifs et mesures d'atténuation

Type de microprojets contenus dans le programme triennal	Impacts socioéconomiques et environnementaux négatifs	Mesures d'atténuation envisageables
<p>Microprojets hydrauliques</p> <ul style="list-style-type: none"> • Construction de 02 puits équipés de PMH (Ayan, Zilli) • Construction d'un forage équipé à Kat • Construction de 03 puits équipés de PMH (Biyebe, Fon, Endoum) • Construction de 03 puits équipés de PMH (AdzapElon, Nkoeyen, Mbah) • Réhabilitation de 03 puits (Mebengadzomo, Kat, Ekinguili) • Réhabilitation d'un réseau d'AEP (Dzeng Bloc II) 	<ul style="list-style-type: none"> • Mauvais choix des sites de constructions des points d'eau • Influence de l'élite sur l'emplacement exacte du point d'eau • Risques d'expropriation des populations • Mauvaise exécution des travaux par les entrepreneurs • Mauvais entretien et gestion des points d'eau 	<ul style="list-style-type: none"> • Mener préalablement des études de faisabilité des projets • Suivre les travaux de l'entrepreneur • Associer toute la communauté lors des choix de site
<p>Microprojets de création, construction et réhabilitation des infrastructures communautaires</p> <ul style="list-style-type: none"> • Création d'un centre d'alevinage à Dzeng ville • Réhabilitation des salles de 03salles de classes(EP Atéga, EPB Dzeng ville, EP NkolBembe) • Réhabilitation des salles de 03salles de classes au lycée mixte de Dzeng • Construction de 02 salles de classe à l'EP Awae • Réhabilitation de l'EPNdzandouan • Construction de 02 salles de classe au CES de Mbanga • Construction de 02 salles de classe au CETIC 	<ul style="list-style-type: none"> • Risques de mauvaise exécution des travaux • Risques de mal gérance de l'espace • Risques d'expropriation • Risques de déplacement involontaire • Risques de conflits sur le choix des sites • Risques de mauvais choix des sites • Risque de perturbation de la mobilité des populations 	<ul style="list-style-type: none"> • Mener préalablement des études d'impact environnemental • Suivre minutieusement les travaux de l'entrepreneur • Négocier avec les propriétaires du domaine du site choisi • Improviser des déviations durant les travaux d'entretien routier

<p>d'Assok</p> <ul style="list-style-type: none">• Aménagement d'une gare routière à Dzeng Ville• Construction d'un commissariat spécial à Dzeng Ville• Réhabilitation du CMA de Dzeng• Commune de Dzeng : mise en place d'un bureau d'enregistrement• Commune de Dzeng : aides et secours aux populations vulnérables de la commune de Dzeng• Construction de 10 boutiques au stationnement de Dzeng Ville• Entretien des routes de la Commune de Dzeng		
--	--	--

6.3.2. Plan sommaire de gestion de l'environnement

Tableau 18: Le plan sommaire de gestion de l'environnement

Mesures environnementales	Acteurs de mise en œuvre	Période	Acteur de suivi	Coûts	Observation
Renforcer les capacités de l'agent de développement local sur les questions environnementales, le cadre de gestion environnementale et sociale du PNDP	PNDP	2014-2015	Délégation MINEPDED ; Délégation MINAS ; PNDP	PM	A venir
Utilisation systématique du formulaire d'examen socio environnemental	Agent de développement local	2014-2016	Délégation MINEPDED ; Délégation MINAS ; PNDP ; Conseil municipal ; Agent de développement	PM	Les coûts y afférents sont intégrés dans les coûts de la conception des différents microprojets
Formation du COMES aux politiques de sauvegarde et de prise en compte des aspects sociaux environnementaux	PNDP	2014-2015	Délégation MINEPDD ; Délégation MINAS ;	PM	A venir

Provision pour la réalisation des études d'impacts environnementaux sommaires	PNDP, Mairie (conseil municipal)	2014-2015	Délégation MINEPDD ; Délégation MINAS ; PNDP ; Conseil municipal	PM	Ces coûts seront programmés dans les budgets de la Mairie
Suivi du plan de gestion environnementale et sociale, et des entrepreneurs)	Agent de développement	2013-2014	Délégation MINEPDD ; Délégation MINAS ; PNDP ; Comité de suivi	PM	Les moyens y afférents seront inclus dans les charges du comité de suivi
Respect des clauses environnementales du DAO et des mesures environnementales des Microprojets	Prestataires Comité de suivi	2014-2016	Délégation MINEPDD ; Agent de développement ; Conseil municipal	PM	intégrer dans le coût du Micro projet

6.3 Plan d'investissement annuel (PIA)

6.4.1. Mobilisation des ressources

Cette étape de la planification stratégique a obéi à une méthodologie articulée autour de trois points :

6.4.1.1. Détermination des ressources disponibles

Sous le guide de l'exécutif communal, cinq sources de revenus ont été décelées à savoir les ressources propres de la commune, les centimes additionnels communaux(CAC), le PNDP, les ressources transférées et le BIP.

- Les ressources propres de la commune

Provenant essentiellement du recouvrement des taxes communales et des redevances forestières annuelles, elles ont été déterminées selon une logique prévisionnelle s'appuyant sur les recettes communales 2010,2011 et 2012 s'élevant respectivement à 333 000, 3 849 000 et 47 437 303 F CFA. Ainsi les ressources propres de la commune ont été fixées à 47 500 000 F CFA.

- les Centimes additionnels communaux

Tout comme les ressources propres de la commune, elles ont été déterminées sur la base de la prévision avec pour référence les allocations des années 2010, 2011et 2012s'élevant respectivement à 13 047 000, 28 728 000 et 35 701 000 F CFA. C'est dans cette perspective qu'ils ont été estimés à 40 000 000 F CFA.

- Le PNDP

La convention de financement entre le PNDP et la Commune de Dzeng prévoit une enveloppe de 28 827 679 FCFA pour le financement des microprojets issus du PCD. Toutefois, il convient de préciser que les projets financés par cette allocation doivent être à caractère agricole.

- les ressources transférées

Les ressources transférées désignent les fonds issus du transfert des compétences aux CTD dans le cadre de la mise en œuvre de la décentralisation. Elles ont été estimées en fonction du montant alloué à la commune en 2013 c'est-à-dire à 20 000 000 F CFA.

- Le BIP

Il représente le montant total des fonds alloués à la réalisation des projets du budget d'investissement public 2014 dans la commune de Dzeng. Ces financements s'élèvent à 140 230 000.

6.4.1.2. Définition du montant d'investissement de la commune

Cet exercice concernait les ressources propres de la commune, les CAC et les ressources transférées. En fait il était question pour l'exécutif communal de définir pour chacune des sources sus citées le montant de l'enveloppe à affecter aux opérations d'investissement dans le cadre du PIA. C'est ainsi que, compte tenu des difficultés fonctionnement que traverse l'institution communale, 30% des CAC (soit 12 000 000 FCFA) et des financements propres (soit 14 500 000 FCFA) ont été affectés à l'investissement tandis que la totalité des ressources transférées a été orientée vers le fonctionnement. D'où le montant de 26 250 000 duquel il fallait retirer 10% de 28 827 679 F CFA représentant la quote-

part de contribution de la commune au cofinancement des projets du PNDP soit un montant de 2 882 768 F CFA. Il en a résulté un budget d'investissement communal de 23 367 232 F CFA.

6.4.1.3. Détermination du montant du PIA 2014

Deux principales actions ont guidé la définition du montant global du PIA :

- L'ajout de l'allocation du PNDP (23 367 232+ 28 827 679) qui a relevé le montant des investissements à la barre de 52 194 911 F CFA

L'ajout des fonds du BIP élevés à (52 194 911 +140 230 000) pour un budget d'investissement total de **192 424 911 FCFA** représentant le montant global du PIA de 2014.

Tableau 19: Ressources mobilisables et échéances

N°	Sources de revenu	Montant	Domaine/Secteur/Autre	Stratégie de mobilisation	Utilisations			Echéances
					Intitulé	Fonctionnement(en F CFA)	Investissement (en F CFA)	
01	PNDP	28 827 679	Institution communale	Eligibilité au financement PNDP	Financement des microprojets d'appui à la production agropastorale et d'infrastructures sociales	0	28 827 679	2014
02	CAC	40 000 000	<ul style="list-style-type: none"> • Institution communale • Eau • Education de base • Enseignements secondaires 	Acquis	<ul style="list-style-type: none"> • Financement des microprojets hydrauliques et d'infrastructures scolaires • Fonctionnement de l'institution communale 	28 000 000	12 000 000	2014
03	Ressources propres	47 500 000	<ul style="list-style-type: none"> • Institution communale • Eau • Education de base • Enseignements secondaires 	Recouvrement	<ul style="list-style-type: none"> • Financement des microprojets hydrauliques et d'infrastructures scolaires • Fonctionnement de l'institution communale 	33 250 000	14 250 000	2014

04	BIP	140 230 000	<ul style="list-style-type: none"> • Institution communale • Eau • Education de base • Enseignementssecondaires • PME, économie sociale et artisanat • Affaires sociales • Sureté nationale • Travaux publics 	Eligibilité	Financement des projets liés à : <ul style="list-style-type: none"> • La construction et l'équipement des infrastructures dans les secteurs de l'eau, de l'éducation et de la sureté nationale • L'encadrement des personnes vulnérables et des acteurs du secteur des PME • L'entretien des routes 	0	140 230 000	2014
	Ressources transférées	20 000 000	Institution communale	Transfert des compétences	Fonctionnement	20 000 000	0	
	TOTAL	276 557 679				81 250 000	195 307 679	
TOTAL DU PIA						192 424 911		

6.4.2. Programmation annuelle des projets prioritaires (première année)

En dehors des projets élus dans le BIP, plusieurs outils et critères ont guidé le conseil municipal dans cet exercice de programmation des investissements. D'abord, sur la base de la vision du PCD et la vocation agricole des projets finançables par le PNDP, 4 secteurs prioritaires ainsi que leur ratio dans le budget d'investissement de l'année 2014 ont été définis comme suit :

- Le secteur agropastoral 55%
- L'eau 25%
- L'éducation 10%
- Les transports 10%

Ensuite le choix des projets à programmer en 2014 s'est appuyé sur le tableau des 8 microprojets prioritaires par village où n'ont été retenus que ceux préférés à l'issue de la comparaison entre la priorité 1 des projets sociaux et ceux économiques.

Enfin, avec l'assistance des sectoriels, le conseil municipal a procédé à la localisation des projets en fonction de leur pertinence et de leur urgence tout en s'assurant de la représentativité des groupements que compte la commune de Dzeng.

Tableau 20: Programmation annuelle des projets prioritaires (première année)

Secteur	Projets/Actions retenues	Quantité	Lieu	Coût total	Sources de financements				Acteurs	Indicateurs
					Partenaires		Commune			
					Dénomination	Montant (FCFA)	Espèce (FCFA)	Nature		
Eau et énergie	Construction de puits	02	<ul style="list-style-type: none"> Ayan(Chefferie) Zilli (limite avec Daido) 	11 000 000	/	/	11 000 000	/	Commune	Les puits sont construits
	Réhabilitation de puits	03	<ul style="list-style-type: none"> Mebengadjomo Kat, Ekinguili 	1 647 741	/	/	1 647 741	/	Commune	Les puits sont réhabilités
	Construction de forage équipé	01	Kat	8 000 000	BIP	8 000 000	/	/	Commune	Le forage est construit
Elevage, pêche et industries animales	Création d'un centre d'alevinage	01	Dzeng ville	28 827 679	PNDP	25 944 911	2 882 768	/	Commune PNDP	Le centre d'alevinage est créé
Education de base	Réhabilitation de salles de classe	03	<ul style="list-style-type: none"> EP Atéga EPB Dzeng ville EP NkolBembe 	2 750 000	/	/	2750 000	/	Commune	Les salles de classe sont réhabilitées

	Construction de salles de classe	02	EP Awaé	16 000 000	BIP	16 000 000	/	/	Commune	Les salles de classe sont construites
	Achats de bureaux de maître	02	EP Awaé	250 000	BIP	250 000	/	/	Commune	Les bureaux de maître sont achetés
	Achat de tables bancs	60	EP Awaé	1 800 000	BIP	1 800 000	/	/	Commune	Les tables bancs sont achetés
	Réhabilitation d'école	01	EP Ndzandouan	3 500 000	BIP	3 500 000	/	/	Commune	L'école est réhabilitée
Enseignement secondaire	Réhabilitation de salles de classe	03	Lycée mixte de Dzeng	2 750 000	/	/	2750 000	/	Commune	Les salles de classe sont réhabilitées
	Equipement en kits de petit matériel didactique	/	CETIC de Komassi	3 000 000	BIP	3 000 000	/	/	Commune	Les kits sont disponibles
	Construction de salles de classe	02	CES de Mbanga	18 000 000	BIP	18 000 000	/	/	Commune	Les salles de classe sont construites
	Construction de salles de classe	02	CETIC d'Assok	18 000 000	BIP	18 000 000	/	/	Commune	Les salles de classe sont construites
Transports	Aménagement d'une gare routière	01	Dzeng Ville	5 220 000	/	/	5 220 000	/	Commune	La gare routière est aménagée

Administration territoriale et décentralisation, sécurité et maintien de l'ordre	Construction du commissariat spécial	01	Dzeng Ville	30 000 000	BIP	30 000 000	/	/	Commune	Le commissariat est construit
Travaux publics	Entretien des routes	/	Commune de Dzeng	13 880 000	BIP	13 880 000	/	/	Commune	Les routes de la commune sont entretenues
Santé publique	Réhabilitation de centre médical	01	CMA de Dzeng	30 000 000	BIP	30 000 000	/	/	Commune	Le centre médical est réhabilité
Petites et moyennes entreprises, économie sociale et artisanat	Mise en place de bureau d'enregistrement	01	Commune de Dzeng	1 000 000	BIP	1 000 000	/	/	Commune	Le bureau d'enregistrement est mis en place
Affaires sociales	Aides et secours aux populations vulnérables	/	Commune de Dzeng	500 000	BIP	500 000	/	/	Commune	<i>Des aides et secours sont reçus par les populations vulnérables</i>

6.4 Plan de passation des marchés du PIA

Tableau 21 : Plan de passation des marchés du PIA

NATURE DU PROJET	PERIODE DE PASSATION DU MARCHÉ			PERIODE PROBABLE D'EXECUTION
	Préparation et lancement des appels d'offre	Dépouillement et analyse des offres	Attribution des marchés et signature des contrats	
Construction de 02 puits équipés de PMH (Ayan et Zilli)	Mars 2014	Mars 2014	Avril 2014	Mai 2014
Réhabilitation de 03 puits (Mebengadzomo, Kat, Ekinguili)	Mars 2014	Mars 2014	Avril 2014	Mai 2014
Création d'un centre d'élevage à Dzeng ville	Mars 2014	Mars 2014	Avril 2014	Mai 2014
Réhabilitation de 03 salles de classes(EP Atéga, EPB Dzeng ville, EP NkolBembe)	Mars 2014	Mars 2014	Avril 2014	Mai 2014
Réhabilitation de 03 salles de classes au Lycée mixte de Dzeng	Mars 2014	Mars 2014	Avril 2014	Mai 2014
Construction d'un forage équipé à Kat	Mars 2014	Mars 2014	Avril 2014	Mai 2014

Construction de 02 salles de classe à l'EP Awae	Mars 2014	Mars 2014	Avril 2014	Mai 2014
Achats de 02 bureaux de maître à l'EP Awae	Mars 2014	Mars 2014	Avril 2014	Mai 2014
Achat de 60 tables bancs à l'EP Awae	Mars 2014	Mars 2014	Avril 2014	Mai 2014
Réhabilitation de l'EPNdzandouan	Mars 2014	Mars 2014	Avril 2014	Mai 2014
Equiperment en kits de petit matériel didactique au CETIC de Komassi	Mars 2014	Mars 2014	Avril 2014	Mai 2014
Construction de 02 salles de classe au CES de Mbanga	Mars 2014	Mars 2014	Avril 2014	Mai 2014
Construction de 02 salles de classe au CETIC d'Assok	Mars 2014	Mars 2014	Avril 2014	Mai 2014
Aménagement d'une gare routière à Dzeng Ville	Mars 2014	Mars 2014	Avril 2014	Mai 2014
Construction d'un commissariat spécial à Dzeng Ville	Mars 2014	Mars 2014	Avril 2014	Mai 2014
Entretien des routes de la Commune de Dzeng	Mars 2014	Mars 2014	Avril 2014	Mai 2014
Réhabilitation du CMA de Dzeng	Mars 2014	Mars 2014	Avril 2014	Mai 2014
Commune de Dzeng : mise en place d'un bureau d'enregistrement	Mars 2014	Mars 2014	Avril 2014	Mai 2014
Commune de Dzeng : aides et secours aux populations vulnérables de la commune de Dzeng	Mars 2014	Mars 2014	Avril 2014	Mai 2014

7 MECANISME DE SUIVI-EVALUATION

7.1 Composition et attributions du comité de suivi-évaluation du PCD

7.1.1 Missions/ Attributions du Comité de suivi-évaluation

Le comité de suivi-évaluation a pour rôle de s'assurer de la réalisation des objectifs du Plan Communal de Développement (PCD) et de suivre les activités du Plan d'Investissement Annuel (PIA). C'est un organe consultatif d'appui accrédité auprès de l'exécutif communal, pour l'orientation, le suivi et la supervision de l'exécution du PCD.

Ce comité a pour attributions de :

S'assurer de la mise en œuvre de la programmation des activités communales ;

- S'approprier du PCD, suivre sa mise en œuvre et veiller à son actualisation ;
- Veiller à la programmation annuelle des activités ;
- Suivre l'évolution de la mise en œuvre des projets et apprécier les travaux réalisés ;
- Assurer la gestion, la maintenance et le renouvellement des projets ;
- Stimuler la participation de la population aux projets mis en œuvre à travers les séances de sensibilisation ;
- Contribuer à la recherche de solutions en cas de blocage ;
- Appuyer la mise en place des comités de gestion des ouvrages et veiller à leur bon fonctionnement ;
- Faire le lobbying du PCD auprès des partenaires au développement, tant au niveau local, que national et international ;
- Veiller à la programmation annuelle des activités inscrites dans le PCD;
- Attirer l'attention de l'exécutif municipal par rapport aux difficultés de mise en œuvre du PCD ;
- Faciliter les études et le contrôle de l'exécution des projets ;
- Contribuer à la réalisation du plan, par la mobilisation des ressources humaines, matérielles et financières ;
- Assurer la pérennisation des ouvrages communautaires.

7.1.2 Composition du Comité de suivi

Le comité de suivi qui a été mis en place à la suite des élections démocratiques est composé de 05 membres. Ce comité est présenté dans le tableau 24.

Tableau 22: Composition du Comité de Suivi

N°	Nom et prénom	Poste occupé	Position au niveau communal
1	ZE SANGONO LAURENT	Président	Secrétaire Général de Mairie
2	ZENG AVOMO JEAN	Vice-président	Conseiller municipal
3	NGOA EYA MICHEL	Secrétaire	Conseiller municipal
4	NYIMI NYIMI Jean	Membre	Délégation d'arrondissement de l'agriculture et du développement rural
5	MAHOUM FIDELE JOEL	Membre	Délégation d'arrondissement de la jeunesse et de l'éducation civique
6	KANDIM ESTHER MIREILLE	Rapporteur	Agent de développement Communal

Tableau 23: Rôle des acteurs de la mise en œuvre du suivi évaluation

Acteurs	Activités	Echéancier
Etat	Mise en place des appuis (aides, subventions) pour les actions de la Commune	Dès l'adoption du plan et l'approbation par la tutelle (préfet)
Exécutif communal et Conseil Municipal	<p>Développement d'un marketing social sur le Plan à l'endroit de tous les acteurs</p> <p>Mise en place d'organe de suivi (Comité de suivi)</p> <p>Election des membres du comité de suivi et leur installation</p> <p>Arrêté communal instituant le comité de suivi</p> <p>Promotion du Plan auprès des bailleurs et des partenaires au développement</p>	Dès l'adoption du plan
	<p>Suivi de l'exécution des microprojets ;</p> <p>La mobilisation des contre parties ;</p> <p>Assure la pérennisation des microprojets</p>	Dès l'adoption du plan
Services techniques	Accompagnement de la mise en œuvre	Activité permanente

déconcentrés de l'Etat (SDE)	des actions spécifiques	
Bailleurs et partenaires	Contribution au développement communal, Financement de certaines activités prioritaires, suivi-évaluation des activités financées ou appuyées	Sur la durée du Plan en fonction des besoins
Opérateurs économiques	Financement de certaines activités prioritaires - Incitations à soumettre des propositions de prestations de services pour certaines activités	Sur la durée du Plan en fonction des besoins
Associations et autres organisations	-Sollicitation pour contribuer au financement de certaines actions prioritaires	Sur la durée du Plan en j fonction des besoins
Populations Comité de suivi, comité de concertation, comité de Gestion)	Sollicitation pour les travaux à haute intensité de main d'œuvre Contributions diverses Suivi de l'exécution des microprojets ; La mobilisation des contre parties ; Assure la pérennisation des microprojets	Dès l'adoption du plan, Sur la durée du Plan en fonction des besoins

7.2 INDICATEURS DE SUIVI ET D'ÉVALUATION DU PIA

Les indicateurs de suivi évaluation de la mise en œuvre du Plan annuel d'investissement de la commune de Dzeng sont présentés dans le tableau ci-dessous. Il présente les projets par secteur et les indicateurs de suivi évaluation.

Tableau 24: Indicateurs de suivi et d'évaluation

Secteur	Micro-projets	Indicateurs de suivi et d'évaluation	Niveau d'avancement physique	Niveau d'exécution budgétaire
Eau et énergie	Construction de 02 puits équipés de PMH (Ayan et Zilli)	Avis d'appel à manifestation d'intérêt DAO, PV d'attribution du marché par CPM Contrat d'exécution des travaux et cahier de charges du prestataire Délais d'exécution des travaux, couche du sol décapé, matériel et matériaux utilisés, nombre de puits/forages		
	Construction d'un forage équipé à Kat			
	Réhabilitation de 03 puits (Mebengadzomo, Kat, Ekinguili)			

		construits et réhabilités, nombres de personnes ayant accès à l'eau potable, distance moyenne parcourue pour avoir de l'eau potable		
Elevage, pêche et industries animales	Création d'un centre d'alevinage à Dzeng ville	Avis d'appel à manifestation d'intérêt DAO, PV d'attribution du marché par CPM Contrat d'exécution des travaux et cahier de charges du prestataire Délais d'exécution des travaux, couche du sol décapée, Superficie de végétation dégradée Nombre d'arbres et essences détruits, champs et plantations détruits,		
Education de base	Réhabilitation de 03 salles de classes (EP Atéga, EPB Dzeng ville, EP NkolBembe)	Avis d'appel à manifestation d'intérêt DAO, PV d'attribution du marché par		

	Construction de 02 salles de classe à l'EP Awae	CPM Contrat d'exécution des travaux et cahier de charges du prestataire Délais d'exécution des travaux, couche du sol décapée, nombres de classes réhabilitées et construites, matériaux et matériel utilisés, nombre de bureaux et bancs achetés, nombre de bureaux et tables bancs par classes, nombre d'élèves par tables bancs et par classe		
	Achats de 02 bureaux de maître à l'EP Awae			
	Achat de 60 tables bancs à l'EP Awae			
	Réhabilitation de l'EP Ndzandouan			
Enseignement secondaire	Equipement en kits de petit matériel didactique au CETIC de Komassi	Avis d'appel à manifestation d'intérêt DAO, PV d'attribution du marché par CPM Contrat d'exécution des travaux et cahier de charges du prestataire Délais d'exécution des travaux couche du sol décapée, nombres de classes construites, matériaux et matériel utilisés,		
	Construction de 02 salles de classe au CES de Mbanga			
	Construction de 02 salles de classe au CETIC d'Assok			

		quantité de kits disponibles, nombre d'enseignants disposant de matériel didactique, nombre d'élèves par et par classe		
Transports	Aménagement d'une gare routière à Dzeng Ville	Avis d'appel à manifestation d'intérêt DAO, PV d'attribution du marché par CPM, Contrat d'exécution des travaux et cahier de charges du prestataire Délais d'exécution des travaux, nombre de familles déguerpies, couche du sol décapée, matériaux et matériel utilisés, capacité de l'infrastructure, taux de fréquentation de la gare		
Administration territoriale et décentralisation, sécurité et maintien de l'ordre	Construction d'un commissariat spécial à Dzeng Ville	Avis d'appel à manifestation d'intérêt DAO, PV d'attribution du marché par CPM, Contrat		

		d'exécution des travaux et cahier de charges du prestataire, Délais d'exécution des travaux, matériaux et matériel utilisés, capacité de l'infrastructure		
Travaux publics	Entretien des routes de la Commune de Dzeng	Nombre de kilomètres de route ouverts; Nombre de villages et populations désenclavés Avis d'appel à manifestation d'intérêt DAO, PV d'attribution du marché par CPM, Contrat d'exécution des travaux et cahier de charges du prestataire, Délais d'exécution des travaux Couche de sol décapée, Superficie de végétation dégradée, Nombre d'arbres et espèces attaquée ou détruites, Champs et plantations		

		détruits.		
Santé publique	Réhabilitation du CMA de Dzeng	Avis d'appel à manifestation d'intérêt DAO, PV d'attribution du marché par CPM, Contrat d'exécution des travaux et cahier de charges du prestataire, Délais d'exécution des travaux, matériaux et matériel utilisés, taux de fréquentation du centre.		
Petites et moyennes entreprises, économie sociale et artisanat	Commune de Dzeng : mise en place d'un bureau d'enregistrement	Avis d'appel à manifestation d'intérêt DAO, PV d'attribution du marché par CPM, Contrat d'exécution des travaux et cahier de charges du prestataire, Délais d'exécution des travaux, Avis d'appel à manifestation d'intérêt, DAO, PV d'attribution du marché par CPM Contrat d'exécution des		

		travaux et cahier de charges du prestataire, Délais d'exécution des travaux, PV de nomination des membres du bureau, disponibilité d'un fichier des acteurs du secteur		
Affaires sociales	Commune de Dzeng : aides et secours aux populations vulnérables de la commune de Dzeng	Avis d'appel à manifestation d'intérêt, DAO, PV d'attribution du marché par CPM, Contrat d'exécution des travaux et cahier de charges du prestataire, Délais d'exécution des travaux, aides à la disposition des personnes vulnérables, nombre de bénéficiaires,		

7.3 Dispositif, Outils et Fréquence du Reporting.

L'Exécutif Municipal voudra vérifier fréquemment l'état d'avancement des microprojets par rapport aux financements octroyés et aux activités prévues toutes les semaines ou tous les quinze jours. Un certain nombre de rubriques ainsi que l'ensemble des données relatives

aux équipements, matériels, matériaux de construction seront considérés comme des indicateurs clés de l'information transmise dans les rapports d'avancement.

L'atelier se prononcera sur le canevas de ce rapport ; le contenu correspondra fidèlement au calendrier des activités, plan budgétaire et calendrier des ressources clairement exprimées lors des études de faisabilité. La vérification de l'état d'avancement sera recommandée ; elle consistera à réunir les acteurs aux fins de se retrouver à la programmation initiale

Les outils utilisés sont :

- PCD/PIA
- Rapports périodiques des agents communaux
- Fiches de collecte des données
- Fiche de suivi du processus de planification
- Rapports des visites de terrain
- Compte rendus des réunions.
- Rapports divers (prestataires et consultants)

7.4 Mécanisme de préparation du PIA et de révision du PCD

Le plan d'investissement annuel sera préparé chaque début d'année par l'équipe communale en collaboration avec les sectoriels représentés dans la Commune. Le nouveau Plan d'Investissement Annuel devra se faire après évaluation du précédent, afin de prendre en compte les écarts éventuels et/ou de capitaliser les acquis dans les prochaines orientations

Le PCD quant à lui devra être révisé tous 03 ans, son échéance étant fondée sur le moyen terme. Il s'agira non seulement d'actualiser les données secondaires de la Commune, mais également d'élaborer un nouveau plan d'action triennal qui, après évaluation devra comme dans le cas du PIA, prendre en compte les écarts éventuels et/ou de capitaliser les acquis dans les prochaines orientations.

8 PLAN DE COMMUNICATION SUR LA MISE EN ŒUVRE DU PCD

Le plan de communication doit favoriser la circulation de la bonne information entre les parties prenantes.

Ces informations seront communiqués à travers :

- Les rapports ;
- Les réunions de suivi ;
- Les outils de suivi évaluation mis à disposition.

Outre ces outils de communication en planification, il faudra toujours faire recours aux médias (média écrit, audio visuels..) ce qui nous permettra de conserver des photos sonores ou vidéo des activités réalisées dans le cadre du PCD. La communication pourra également se faire par des affiches. Les communiqués dans des lieux de cultes des avis au public seront autant d'outils à mettre en valeur pour atteindre toutes les cibles de la Commune.

Tableau 25: Plan de communication sur la mise en œuvre du PCD

Objectifs	Cibles	Outils	Activités	Indicateurs	Coûts
Informer et sensibiliser les populations de la Commune de Dzeng sur l'importance d'un PCD	Populations locales, élites,	Communiqué radio, télévisions, presse écrite, tracts	<ul style="list-style-type: none"> Distribution du PCD à travers la Commune Vulgarisation des atouts et potentialités de la commune 	<ul style="list-style-type: none"> Des exemplaires du PCD distribués Des émissions radiophoniques et télévisées produites sur la commune Tracts sur la commune confectionnés et affichés à travers la commune Des articles sur la commune publiés dans la presse 	2 000 000
Faire connaître la Commune de Dzeng	Diaspora, bailleurs de fonds et divers partenaires extérieurs de la	Radios ; télévisions ; internet ; presse écrite	Diffusion du PCD dans les médias	<ul style="list-style-type: none"> Des articles publiés dans la presse et sur Internet Des émissions radiophoniques 	3 000 000

	Commune			ues et télévisées produites	
Réunions de suivi	Membres du comité de suivi, exécutif municipal, conseillers municipaux.	convocations, Communiqué radio, télévisions,	Réunions de suivi	<ul style="list-style-type: none"> • PV de réunions • Annonces de convocation des réunions à la radio et à la télévision des 	3 000 000

CONCLUSION

L'élaboration du PDC de la commune de Dzeng, s'est déroulée de manière participative ; les différentes parties prenantes se sont investies pour l'atteinte des objectifs et les outils utilisés ont été compris. Le diagnostic participatif a permis d'identifier les différents problèmes auxquels la commune est confrontée, de les classer par thèmes et ensuite par grandes familles, de les prioriser et les analyser pour en rechercher les solutions.

A l'horizon 2018, la Commune de DZENG souhaiterait voir le niveau de vie de ses populations visiblement accru à travers : la couverture d'au moins 60% des besoins hydrauliques des populations, la couverture d'au moins 65% des besoins en éducation, le franchissement de la barre des 55% de la production agropastorale, la construction des boutiques dans l'espace urbain, la création d'au moins 03 sites d'accueil dans la commune et la couverture d'au moins 80% des villages en électricité. Le coût global du plan communal de développement (PCD) s'élève à **9 636 365 000** FCFA, le cadre des dépenses à moyen terme pour les trois prochaines années s'élève à **244 424 911** FCFA et le plan d'investissement pour la première année à **192 424 911** FCFA.

A l'issue de la synthèse des différents résultats obtenus, il ressort que la commune dispose de nombreuses potentialités, mais également de nombreuses contraintes qui entravent son développement. Cinq grands groupes de problèmes à résoudre dans l'optique de l'atteinte de l'objectif du développement ont été retenus, à savoir : l'amélioration du système de fonctionnement de l'institution Communale, l'amélioration des ressources financières et le patrimoine, la facilitation de l'accès aux services sociaux de base, l'amélioration du potentiel économique et la valorisation des ressources naturelles et le potentiel touristique.

Le défi pour l'exécutif communal, le conseil municipal et les populations de Dzeng consiste dorénavant à mobiliser les ressources endogènes et de rechercher les ressources dites exogènes auprès des partenaires au développement pour le financement de ce programme d'investissement.

BIBLIOGRAPHIE

- Commune de DZENG, 2010 ; Plan de Développement Communal
- MINEPAT, Août 2009; Document de Stratégie pour la Croissance et l'Emploi
- Institut National de la Cartographie, 1998 ; Carte administrative du département du Nyong et So'o
- PNDP- Centre, janvier 2013 ; Formation des OAL à Akonolinga
- Rapport validé du DIC
- Rapport validé du DEUC
- Rapport validé du DPNV

ANNEXES

ANNEXE 1 : FICHE DE MICRO-PROJETS

FICHE DE MICRO-PROJET 1

N° de référence :		Désignation du microprojet : Construction de 02 puits équipés de pompe motricité humaine	
Région : Centre		Domaine d'intervention : Eau et énergie (eau)	
Commune : Dzeng		Domaine d'intervention : Eau et énergie (eau)	
Quartier/village : Ayan et Zilli		Domaine d'intervention : Eau et énergie (eau)	
Maître d'ouvrage : Commune de Dzeng			
Maître d'ouvrage délégué :		Co – contractant : à déterminer après appels d'offres	Ingénieur : Délégué Départemental de l'Eau et l'Energie du Nyong et So'o
Organisme Co-intervenant : A déterminer après appel d'offre			
Objectif du microprojet : Améliorer la couverture en eau potable			
		Financement demandé au Projet : 11 000 000 FCFA	
Coût estimé : 11 000 000 FCFA	Contribution de la Commune : 11 000 000	Source de financement : • Commune de Dzeng	
Description sommaire du microprojet : Le projet consiste à construire 02 puits équipés de pompe à motricité humaine dans les localités d'Ayan et Zilli.			
Respect des politiques environnementales : Pour réaliser le projet, l'entreprise chargée de l'exécution des travaux respectera toutes les procédures et normes en vigueur au Cameroun pour la réalisation des travaux de cette envergure. Le projet entraînera certainement la destruction du couvert végétal et tellurique, seule la superficie minimum permettant la réalisation des travaux sera décapée. La terre enlevée sera d'ailleurs utilisée par les riverains pour la fabrique des blocs de terre.			
Durée d'exécution : 90 jours		Date souhaitée de démarrage : Mai 2014	
Nature du microprojet			
Nouveau microprojet :		Oui <input checked="" type="checkbox"/>	Non <input type="checkbox"/>
Suite à une opération déjà amorcée et montant déjà engagé : Non			
Source de financement :			
Contactées : /			
Déjà impliquées : Ressources propres en espèces : 11 000 000 FCFA			

Documents concernant les autres sources de financement disponibles :

Oui

Non

FICHE DE MICRO-PROJET 2

N° de référence :	Désignation du microprojet : Réhabilitation de 03 puits	
Région : Centre	Domaine d'intervention : Eau et Energie	
Commune : Dzeng	Domaine d'intervention : Eau et Energie	
Quartier/village : Mebengadzomo, Kat, Ekinguili	Domaine d'intervention : Eau et Energie	
Maître d'ouvrage : Commune de Dzeng		
Maître d'ouvrage délégué :	Co – contractant : à déterminer après appels d'offres	Ingénieur : Délégué Départemental de l'eau et de l'énergie du Nyong et So'o
Organisme Co-intervenant : A déterminer après appel d'offre		
Objectif du microprojet : Améliorer la couverture en eau potable		
Financement demandé au Projet : 1 647 741 FCFA		
Coût estimé : 1 647 516 FCFA	Contribution de la Commune 1 647 741 FCFA	Source de financement : • Commune de Dzeng
Coût estimé : 1 647 516 FCFA		
Description sommaire du microprojet : Le projet consiste à réhabiliter 03 puits à pompe manuelle repartis dans les villages Mebengadzomo, Kat et Ekinguili. Les travaux à réaliser s'articulent autour de la réparation des pompes et du remplacement des colonnes usées.		
Respect des politiques environnementales : Pour réaliser le microprojet, l'entrepreneur respectera toutes les procédures et normes en vigueur au Cameroun pour la réalisation des travaux de ce type.		
Durée d'exécution : 30 jours	Date souhaitée de démarrage : Mai 2014	
Nature du microprojet		
Nouveau microprojet :	Oui <input checked="" type="checkbox"/>	Non <input type="checkbox"/>
Suite à une opération déjà amorcée et montant déjà engagé : Non		
Source de financement :		
Contactées : /		
Déjà impliquées : Ressources propres en espèces : 164 774 FCFA		
Documents concernant les autres sources de financement disponibles :		
Oui <input type="checkbox"/>	Non <input checked="" type="checkbox"/>	

FICHE DE MICRO-PROJET 3

N° de référence :		Désignation du microprojet : Construction d'01 forage équipé	
Région : Centre		Domaine d'intervention : Eau et énergie (eau)	
Commune : Dzeng		Domaine d'intervention : Eau et énergie (eau)	
Quartier/village : Kat		Domaine d'intervention : Eau et énergie (eau)	
Maître d'ouvrage : Commune de Dzeng			
Maître d'ouvrage délégué :		Co – contractant : à déterminer après appels d'offres	Ingénieur : Délégué Départemental de l'Eau et l'Energie du Nyong et So'o
Organisme Co-intervenant : A déterminer après appel d'offre			
Objectif du microprojet : Améliorer la couverture en eau potable			
		Financement demandé au Projet : 8 000 000 FCFA	
Coût estimé :	Contribution de la Commune	Source de financement :	
11 000 000 FCFA	/	• BIP	
Description sommaire du microprojet :			
Le projet consiste à construire 01 forage équipé de pompe à motricité humaine dans la localité de Kat			
Respect des politiques environnementales :			
Pour réaliser le projet, l'entreprise chargée de l'exécution des travaux respectera toutes les procédures et normes en vigueur au Cameroun pour la réalisation des travaux de cette envergure. Le projet entraînera certainement la destruction du couvert végétal et tellurique, seule la superficie minimum permettant la réalisation des travaux sera décapée. La terre enlevée sera d'ailleurs utilisée par les riverains pour la fabrique des blocs de terre.			
Durée d'exécution : 90 jours		Date souhaitée de démarrage : Mai 2014	
Nature du microprojet			
Nouveau microprojet :		Oui <input checked="" type="checkbox"/>	Non <input type="checkbox"/>
Suite à une opération déjà amorcée et montant déjà engagé : Non			
Source de financement :			
Contactées : /			
Déjà impliquées : Ressources propres en espèces : 8 000 000FCFA			
Documents concernant les autres sources de financement disponibles :			
Oui <input type="checkbox"/>		Non <input checked="" type="checkbox"/>	

FICHE DE MICRO-PROJET 4

N° de référence :	Désignation du microprojet : Création d'un centre d'alevinage Dzeng ville	
Région : Centre	Domaine d'intervention : Élevage et pêches	
Commune : Dzeng	Domaine d'intervention : Élevage et pêches	
Quartier/village: Dzeng ville	Domaine d'intervention : Élevage et pêches	
Maître d'ouvrage : Commune de Dzeng		
Maître d'ouvrage délégué :	Co – contractant : à déterminer après appels d'offres	Ingénieur : Délégué Départemental de l'élevage, des pêches et des industries animales
Organisme Co-intervenant : A déterminer après appel d'offre		
Objectif du microprojet : Booster la production piscicole		
Financement demandé au Projet : 28 827 679 FCFA		
Coût estimé : 28 827 679 FCFA	Contribution de la Commune : 2 882 768 FCFA	Source de financement : • PNDP
Description sommaire du microprojet : Le microprojet consiste à créer un centre d'alevinage à Dzeng ville visant l'approvisionnement plus tard des pisciculteurs de la commune en alevins. Ceux-ci rencontrent d'énormes difficultés à acquérir des alevins et cette situation réduit considérablement le rendement et les revenus piscicoles.		
Respect des politiques environnementales : Pour réaliser le microprojet, l'entrepreneur respectera toutes les procédures et normes en vigueur au Cameroun pour la réalisation des travaux de cette envergure. Le projet entraînera la coupe d'une essence pour le sciage du bois nécessaires aux travaux de construction du centre. De même certains espaces seront aménagés pour la création des bassins d'alevins. Les quantités (essence et espaces) à utiliser seront réduites et respecterons le quota prescrit par les normes sectorielles pour un besoin d'utilité publique. Aucune autre entorse ne sera portée à la nature pour cette activité.		
Durée d'exécution : 90 jours	Date souhaitée de démarrage : Mai 2014	
Nature du microprojet		
Nouveau microprojet :	Oui <input checked="" type="checkbox"/>	Non <input type="checkbox"/>
Suite à une opération déjà amorcée et montant déjà engagé : Non		
Source de financement :		
Contactées : PNDP (25 944 911 FCFA)		
Déjà impliquées : Ressources propres en espèces : 2 882 768 FCFA		
Documents concernant les autres sources de financement disponibles :		
Oui <input type="checkbox"/>	Non <input checked="" type="checkbox"/>	

FICHE DE MICRO-PROJET 5

N° de référence :		Désignation du microprojet : Réhabilitation de 3 salles de classes	
Région : Centre		Domaine d'intervention : Education de base	
Commune : Dzeng			
Quartier/village : EP Atéga, EPB Dzeng ville, EP Nkolbembe			
Maître d'ouvrage : Commune de Dzeng			
Maître d'ouvrage délégué :		Co – contractant : à déterminer après appels d'offres	Ingénieur : Délégué Départemental de l'Education de Base du Nyong et So'o
Organisme Co-intervenant : A déterminer après appel d'offre			
Objectif du microprojet : Améliorer la qualité des infrastructures scolaires			
Coût estimé : 2 750 000 FCFA		Financement demandé au Projet : 2 750 000 FCFA	
		Contribution de la Commune 2 750 000 FCFA	Source de financement • Commune de Dzeng
Description sommaire du microprojet : Le microprojet consiste à réhabiliter trois salles de classes à EP Atéga, EPB Dzeng ville, EP Nkolbembe. Le bloc est constitué d'une (01) pièce chacune. Les salles de classes sont en parpaings et seront couverts par des tôles ondulés en aluminium reposant sur une charpente en bois et l'intérieur revêtu de plafond en contre plaqué.			
Respect des politiques environnementales : Pour réaliser le microprojet, l'entrepreneur respectera toutes les procédures et normes en vigueur au Cameroun pour la réalisation des travaux de ce type.			
Durée d'exécution : 30 jours		Date souhaitée de démarrage : Mai 2014	
Nature du microprojet			
Nouveau microprojet :		Oui <input checked="" type="checkbox"/>	Non <input type="checkbox"/>
Suite à une opération déjà amorcée et montant déjà engagé : Non			
Source de financement :			
Contactées : /			
Déjà impliquées : Ressources propres en espèces : 2 750 000 FCFA			
Documents concernant les autres sources de financement disponibles :			
Oui <input type="checkbox"/>		Non <input checked="" type="checkbox"/>	

FICHE DE MICRO-PROJET 6

N° de référence :	Désignation du microprojet : Construction de 02 salles de classes	
Région : Centre	Domaine d'intervention : Education de base	
Commune : Dzeng		
Quartier/village : EP Awae		
Maître d'ouvrage : Commune de Dzeng		
Maître d'ouvrage délégué :	Co – contractant : à déterminer après appels d'offres	Ingénieur : Délégué Départemental de l'Education de Base du Nyong et So'o
Organisme Co-intervenant : A déterminer après appel d'offre		
Objectif du microprojet : Améliorer la qualité des infrastructures scolaires		
Coût estimé : 16 000 000 FCFA	Financement demandé au Projet : 16 000 000 FCFA	
	Contribution de la Commune /	Source de financement • BIP
Description sommaire du microprojet : Le microprojet consiste à construire 02 salles de classes à l' EP Awae Les salles de classes seront en parpaings et seront couverts par des tôles ondulés en aluminium reposant sur une charpente en bois et l'intérieur revêtu de plafond en contre plaqué.		
Respect des politiques environnementales : Pour réaliser le microprojet, l'entrepreneur respectera toutes les procédures et normes en vigueur au Cameroun pour la réalisation des travaux de ce type.		
Durée d'exécution : 90 jours	Date souhaitée de démarrage : Mai 2014	
Nature du microprojet		
Nouveau microprojet : Oui <input checked="" type="checkbox"/> Non <input type="checkbox"/>		
Suite à une opération déjà amorcée et montant déjà engagé : Non		
Source de financement : Contactées : 16 000 000 Déjà impliquées : Ressources propres en espèces:/		
Documents concernant les autres sources de financement disponibles :		
Oui <input type="checkbox"/> Non <input checked="" type="checkbox"/>		

N° de référence :		Désignation du microprojet : Achats de 60 tables-bancs	
Région : Centre		Domaine d'intervention : Education de base	
Commune : Dzeng			
Quartier/village : EP Awae			
Maître d'ouvrage : Commune de Dzeng			
Maître d'ouvrage délégué :	Co – contractant : à déterminer après appels d'offres	Ingénieur : Délégué Départemental de l'Education de Base du Nyong et So'o	
Organisme Co-intervenant : A déterminer après appel d'offre			
Objectif du microprojet : Améliorer la qualité des équipements scolaires			
Financement demandé au Projet : 1 800 000 FCFA			

FICHE DE MICRO-PROJET 8

Coût estimé : 1 800 000 FCFA	Contribution de la Commune /	Source de financement • BIP
Description sommaire du microprojet : Le microprojet consiste à fournir 60 tables bancs à l'EP Awae Chaque table aura une capacité de 02 places et sera en bois le tout soutenu par des pieds en fer.		
Respect des politiques environnementales : Pour réaliser le microprojet, l'entrepreneur respectera toutes les procédures et normes en vigueur au Cameroun pour la réalisation des travaux de ce type.		
Durée d'exécution : 30 jours		Date souhaitée de démarrage : Mai 2014
Nature du microprojet		
Nouveau microprojet : Oui <input checked="" type="checkbox"/> Non <input type="checkbox"/>		
Suite à une opération déjà amorcée et montant déjà engagé : Non		
Source de financement : Contactées : 1 800 000 Déjà impliquées : Ressources propres en espèces : /		
Documents concernant les autres sources de financement disponibles :		
Oui <input type="checkbox"/> Non <input checked="" type="checkbox"/>		

FICHE DE MICRO-PROJET 9

N° de référence :	Désignation du microprojet : Réhabilitation d'01 école	
Région : Centre	Domaine d'intervention : Education de base	
Commune : Dzeng		
Quartier/village : EP Ndzandouan		
Maître d'ouvrage : Commune de Dzeng		
Maître d'ouvrage délégué :	Co – contractant : à déterminer après appels d'offres	Ingénieur : Délégué Départemental de l'Education de Base du Nyong et So'o
Organisme Co-intervenant : A déterminer après appel d'offre		
Objectif du microprojet : Améliorer la qualité des infrastructures scolaires		
Coût estimé : 3 500 000 FCFA	Financement demandé au Projet : 3 500 000 FCFA	
	Contribution de la Commune /	Source de financement • BIP
Description sommaire du microprojet : Le microprojet consiste à réhabiliter les salles de classes et bureaux de l'EP Ndzandouan. Les travaux vont s'articuler autour de la réfection des murs et de la toiture desdites infrastructures.		
Respect des politiques environnementales : Pour réaliser le microprojet, l'entrepreneur respectera toutes les procédures et normes en vigueur au Cameroun pour la réalisation des travaux de ce type.		
Durée d'exécution : 30 jours	Date souhaitée de démarrage : Mai 2014	
Nature du microprojet		
Nouveau microprojet :	Oui <input checked="" type="checkbox"/>	Non <input type="checkbox"/>
Suite à une opération déjà amorcée et montant déjà engagé : Non		
Source de financement : Contactées : 3 500 000 FCFA Déjà impliquées : Ressources propres en espèces : /		
Documents concernant les autres sources de financement disponibles :		
Oui <input type="checkbox"/>	Non	<input checked="" type="checkbox"/>

FICHE DE MICRO-PROJET 10

N° de référence :		Désignation du microprojet : Réhabilitation de 3 salles de classes	
Région : Centre		Domaine d'intervention : Enseignements secondaires	
Commune : Dzeng			
Quartier/village : Lycée mixte de Dzeng			
Maître d'ouvrage : Commune de Dzeng			
Maître d'ouvrage délégué :	Co – contractant : à déterminer après appels d'offres	Ingénieur : Délégué Départemental des enseignements secondaires du Nyong et So'o	
Organisme Co-intervenant : A déterminer après appel d'offre			
Objectif du microprojet : Améliorer la qualité des infrastructures scolaires			
Coût estimé : 2 750 000 FCFA		Financement demandé au Projet : 2 750 000 FCFA	
		Contribution de la Commune 2 750 000 FCFA	Source de financement • Commune de Dzeng
Description sommaire du microprojet : Le microprojet consiste à réhabiliter trois salles de classes au lycée de Dzeng Les salles de classes sont en dur et seront couverts par des tôles ondulés en aluminium reposant sur une charpente en bois et l'intérieur revêtu de plafond en contre plaqué.			
Respect des politiques environnementales : Pour réaliser le microprojet, l'entrepreneur respectera toutes les procédures et normes en vigueur au Cameroun pour la réalisation des travaux de ce type.			
Durée d'exécution : 30 jours		Date souhaitée de démarrage : Mai 2014	
Nature du microprojet			
Nouveau microprojet :		Oui <input checked="" type="checkbox"/>	Non <input type="checkbox"/>
Suite à une opération déjà amorcée et montant déjà engagé : Non			
Source de financement :			
Contactées : /			
Déjà impliquées : Ressources propres en espèces : 2 750 000 FCFA			
Documents concernant les autres sources de financement disponibles :			
Oui <input type="checkbox"/>		Non <input checked="" type="checkbox"/>	

FICHE DE MICRO-PROJET 11

N° de référence :	Désignation du microprojet : Equipement en kits de petit matériel	
Région : Centre	Domaine d'intervention : Enseignements secondaires	
Commune : Dzeng		
Quartier/village : CETIC de Komassi		
Maître d'ouvrage : Commune de Dzeng		
Maître d'ouvrage délégué :	Co – contractant : à déterminer après appels d'offres	Ingénieur : Délégué Départemental des Enseignements secondaires du Nyong et So'o
Organisme Co-intervenant : A déterminer après appel d'offre		
Objectif du microprojet : Améliorer la qualité des équipements scolaires		
Coût estimé : 3 000 000 FCFA	Financement demandé au Projet : 3 000 000 FCFA	
	Contribution de la Commune /	Source de financement • BIP
Description sommaire du microprojet : Le microprojet consiste à fournir des kits de petit matériel didactique au CETIC de Komassi		
Respect des politiques environnementales : Pour réaliser le microprojet, l'entrepreneur respectera toutes les procédures et normes en vigueur au Cameroun pour la réalisation des travaux de ce type.		
Durée d'exécution : 30 jours		Date souhaitée de démarrage : Mai 2014
Nature du microprojet		
Nouveau microprojet : Oui <input checked="checked" type="checkbox"/> Non <input type="checkbox"/>		
Suite à une opération déjà amorcée et montant déjà engagé : Non		
Source de financement : Contactées : 3 000 000 Déjà impliquées : Ressources propres en espèces : /		
Documents concernant les autres sources de financement disponibles :		
Oui <input type="checkbox"/> Non <input checked="checked" type="checkbox"/>		

FICHE DE MICRO-PROJET 12

N° de référence :		Désignation du microprojet : Construction de 02 salles de classes	
Région : Centre		Domaine d'intervention : Enseignements secondaires	
Commune : Dzeng			
Quartier/village : CES de Mbanga			
Maître d'ouvrage : Commune de Dzeng			
Maître d'ouvrage délégué :		Co – contractant : à déterminer après appels d'offres	Ingénieur : Délégué Départemental des Enseignements secondaires du Nyong et So'o
Organisme Co-intervenant : A déterminer après appel d'offre			
Objectif du microprojet : Améliorer la qualité des infrastructures scolaires			
Coût estimé : 18 000 000 FCFA		Financement demandé au Projet : 18 000 000 FCFA	
		Contribution de la Commune /	Source de financement • BIP
Description sommaire du microprojet : Le microprojet consiste à construire 02 salles de classes au CES de Mbanga. Les salles de classes seront en parpaings et seront couvertes par des tôles ondulées en aluminium reposant sur une charpente en bois et l'intérieur revêtu de plafond en contre plaqué.			
Respect des politiques environnementales : Pour réaliser le microprojet, l'entrepreneur respectera toutes les procédures et normes en vigueur au Cameroun pour la réalisation des travaux de ce type.			
Durée d'exécution : 90 jours		Date souhaitée de démarrage : Mai 2014	
Nature du microprojet			
Nouveau microprojet : Oui <input checked="" type="checkbox"/> Non <input type="checkbox"/>			
Suite à une opération déjà amorcée et montant déjà engagé : Non			
Source de financement : Contactées : 18 000 000 FCFA Déjà impliquées : Ressources propres en espèces: /			
Documents concernant les autres sources de financement disponibles :			
Oui <input type="checkbox"/> Non <input checked="" type="checkbox"/>			

FICHE DE MICRO-PROJET 13

N° de référence :		Désignation du microprojet : Construction de 02 salles de classes	
Région : Centre		Domaine d'intervention : Enseignements secondaires	
Commune : Dzeng			
Quartier/village : CETIC d'Assok			
Maître d'ouvrage : Commune de Dzeng			
Maître d'ouvrage délégué :	Co – contractant : à déterminer après appels d'offres	Ingénieur : Délégué Départemental des Enseignements secondaires du Nyong et So'o	
Organisme Co-intervenant : A déterminer après appel d'offre			
Objectif du microprojet : Améliorer la qualité des infrastructures scolaires			
Coût estimé : 18 000 000 FCFA	Financement demandé au Projet : 18 000 000 FCFA		Source de financement • BIP
	Contribution de la Commune /		
Description sommaire du microprojet : Le microprojet consiste à construire 02 salles de classes au CETIC d'Assok. Les salles de classes seront en parpaings et seront couvertes par des tôles ondulées en aluminium reposant sur une charpente en bois et l'intérieur revêtu de plafond en contre plaqué.			
Respect des politiques environnementales : Pour réaliser le microprojet, l'entrepreneur respectera toutes les procédures et normes en vigueur au Cameroun pour la réalisation des travaux de ce type.			
Durée d'exécution : 90 jours		Date souhaitée de démarrage : Mai 2014	
Nature du microprojet			
Nouveau microprojet : Oui <input checked="" type="checkbox"/> Non <input type="checkbox"/>			
Suite à une opération déjà amorcée et montant déjà engagé : Non			
Source de financement : Contactées : 18 000 000 FCFA Déjà impliquées : Ressources propres en espèces: /			
Documents concernant les autres sources de financement disponibles :			
Oui <input type="checkbox"/> Non <input checked="" type="checkbox"/>			

N° de référence :		Désignation du microprojet : Aménagement d'une gare routière	
Région : Centre		Domaine d'intervention : Transports	
Commune : Dzeng			
Quartier/village : Dzeng Ville			
Maître d'ouvrage : Commune de Dzeng			
Maître d'ouvrage délégué :	Co – contractant : à déterminer après appels d'offres	Ingénieur : Délégué Départemental des transports du Nyong et So'o	
Organisme Co-intervenant : A déterminer après appel d'offre			
Objectif du microprojet : Améliorer la qualité des infrastructures de transports			
Financement demandé au Projet : 5 220 000 FCFA			

FICHE DE MIC RO-PROJET 14

Coût estimé : 5 220 000 FCFA	Contribution de la Commune 5 220 000	Source de financement • Commune de Dzeng
Description sommaire du microprojet : Le microprojet consiste à aménager un espace gare routière à Dzeng Ville. L'infrastructure sera composée d'un hangar en matériaux définitifs et d'un guichet recouverts par une toiture de tôles ondulées		
Respect des politiques environnementales : Pour réaliser le microprojet, l'entrepreneur respectera toutes les procédures et normes en vigueur au Cameroun pour la réalisation des travaux de ce type.		
Durée d'exécution : 90 jours	Date souhaitée de démarrage : Mai 2014	
Nature du microprojet		
Nouveau microprojet :	Oui <input checked="" type="checkbox"/>	Non <input type="checkbox"/>
Suite à une opération déjà amorcée et montant déjà engagé : Non		
Source de financement : Contactées : / Déjà impliquées : Ressources propres en espèces: 5 220 000 FCFA		
Documents concernant les autres sources de financement disponibles :		
Oui <input type="checkbox"/>	Non <input checked="" type="checkbox"/>	

FICHE DE MICRO-PROJET 15

N° de référence :		Désignation du microprojet : Construction d'01 Commissariat Spécial	
Région : Centre		Domaine d'intervention : Maintien de l'ordre	
Commune : Dzeng			
Quartier/village : Dzeng Ville			
Maître d'ouvrage : Commune de Dzeng			
Maître d'ouvrage délégué :		Co – contractant : à déterminer après appels d'offres	Ingénieur :
Organisme Co-intervenant : A déterminer après appel d'offre			
Objectif du microprojet : Lutter contre l'insécurité			
Coût estimé : 30 000 000 FCFA		Financement demandé au Projet : 30 000 000 FCFA	
		Contribution de la Commune /	Source de financement • BIP
Description sommaire du microprojet : Le microprojet consiste à construire 01 commissariat spécial à Dzeng ville. L'infrastructure sera constituée d'un bâtiment en dur abritant plusieurs bureaux. Ce dernier sera couvert par des tôles ondulées en aluminium reposant sur une charpente en bois et recouvert d'un plafond en contre-plaqué.			
Respect des politiques environnementales : Pour réaliser le microprojet, l'entrepreneur respectera toutes les procédures et normes en vigueur au Cameroun pour la réalisation des travaux de ce type.			
Durée d'exécution : 90 jours		Date souhaitée de démarrage : Mai 2014	
Nature du microprojet			
Nouveau microprojet : Oui <input checked="" type="checkbox"/> Non <input type="checkbox"/>			
Suite à une opération déjà amorcée et montant déjà engagé : Non			
Source de financement :			
Contactées : 30 000 000 FCFA			
Déjà impliquées : Ressources propres en espèces:/			
Documents concernant les autres sources de financement disponibles :			
Oui <input type="checkbox"/> Non <input checked="" type="checkbox"/>			

FICHE DE MICRO-PROJET 16

N° de référence :		Désignation du microprojet : Entretien des routes	
Région : Centre		Domaine d'intervention : Travaux publics	
Commune : Dzeng			
Quartier/village : Commune de Dzeng			
Maître d'ouvrage : Commune de Dzeng			
Maître d'ouvrage délégué :	Co – contractant : à déterminer après appels d'offres	Ingénieur : Délégué Départemental des Travaux publics du Nyong et So'o	
Organisme Co-intervenant : A déterminer après appel d'offre			
Objectif du microprojet : Améliorer l' état des routes			
Coût estimé : 13 880 000 FCFA		Financement demandé au Projet : 13 880 000 FCFA	
		Contribution de la Commune	Source de financement • BIP
Description sommaire du microprojet : Le microprojet consiste à entretenir et réhabiliter les routes dégradées dans l'espace communal. Les travaux seront axés sur le reprofilage des axes routiers avec un accent mis sur le dispositif de canalisation des eaux de pluies.			
Respect des politiques environnementales : Pour réaliser le microprojet, l'entrepreneur respectera toutes les procédures et normes en vigueur au Cameroun pour la réalisation des travaux de ce type.			
Durée d'exécution : 9 mois		Date souhaitée de démarrage : Mai 2014	
Nature du microprojet			
Nouveau microprojet : Oui <input checked="" type="checkbox"/> Non <input type="checkbox"/>			
Suite à une opération déjà amorcée et montant déjà engagé : Non			
Source de financement : Contactées : 13 880 000 FCFA Déjà impliquées : Ressources propres en espèces:/			
Documents concernant les autres sources de financement disponibles :			
Oui <input type="checkbox"/> Non <input checked="" type="checkbox"/>			

FICHE DE MICRO-PROJET 17

N° de référence :		Désignation du microprojet : Réhabilitation d'un Centre Médical d'Arrondissement	
Région : Centre		Domaine d'intervention : Santé publique	
Commune : Dzeng			
Quartier/village : Dzeng Ville			
Maître d'ouvrage : Commune de Dzeng			
Maître d'ouvrage délégué :	Co – contractant : à déterminer après appels d'offres	Ingénieur : Délégué Départemental de la santé publique Nyong et So'o	
Organisme Co-intervenant : A déterminer après appel d'offre			
Objectif du microprojet : Améliorer la qualité des infrastructures sanitaires			
Coût estimé : 30 000 000 FCFA		Financement demandé au Projet : 30 000 000 FCFA	
		Contribution de la Commune /	Source de financement • BIP
Description sommaire du microprojet : Le microprojet consiste à réhabiliter les infrastructures dégradées du CMA de Dzeng. L'infrastructure est composée de 02 bâtiments en dur couvert de tôles et divisés en plusieurs pièces.			
Respect des politiques environnementales : Pour réaliser le microprojet, l'entrepreneur respectera toutes les procédures et normes en vigueur au Cameroun pour la réalisation des travaux de ce type.			
Durée d'exécution : 90 jours		Date souhaitée de démarrage : Mai 2014	
Nature du microprojet			
Nouveau microprojet : Oui <input checked="" type="checkbox"/> Non <input type="checkbox"/>			
Suite à une opération déjà amorcée et montant déjà engagé : Non			
Source de financement : Contactées : 30 000 000 F CFA Déjà impliquées : Ressources propres en espèces:/			
Documents concernant les autres sources de financement disponibles :			
Oui <input type="checkbox"/> Non <input checked="" type="checkbox"/>			

FICHE DE MICRO-PROJET 18

N° de référence :		Désignation du microprojet : Mise en place d'un bureau d'enregistrement	
Région : Centre		Domaine d'intervention : Petites et Moyennes entreprises	
Commune : Dzeng			
Quartier/village : Commune de Dzeng			
Maître d'ouvrage : Commune de Dzeng			
Maître d'ouvrage délégué :	Co – contractant : à déterminer après appels d'offres	Ingénieur : Délégué Départemental des petites et moyennes entreprises, de l'économie sociale et de l'artisanat du Nyong et So'o	
Organisme Co-intervenant : A déterminer après appel d'offre			
Objectif du microprojet : Améliorer l'encadrement des acteurs des PME			
Coût estimé : 1 000 000 FCFA		Financement demandé au Projet : 1 000 000 FCFA	
		Contribution de la Commune	Source de financement • BIP
Description sommaire du microprojet : Le microprojet consiste à créer un bureau d'enregistrement des acteurs du secteur des PME dans la commune de Dzeng.			
Respect des politiques environnementales : Pour réaliser le microprojet, l'entrepreneur respectera toutes les procédures et normes en vigueur au Cameroun pour la réalisation des travaux de ce type.			
Durée d'exécution : 90 jours		Date souhaitée de démarrage : Mai 2014	
Nature du microprojet			
Nouveau microprojet : Oui <input checked="" type="checkbox"/> Non <input type="checkbox"/>			
Suite à une opération déjà amorcée et montant déjà engagé : Non			
Source de financement : Contactées : 1 000 000 FCFA Déjà impliquées : Ressources propres en espèces:/			
Documents concernant les autres sources de financement disponibles :			
Oui <input type="checkbox"/> Non <input checked="" type="checkbox"/>			

FICHE DE MICRO-PROJET 19

N° de référence :		Désignation du microprojet : Aides et secours aux populations vulnérables	
Région : Centre		Domaine d'intervention : Transports	
Commune : Dzeng			
Quartier/village : Commune de Dzeng			
Maître d'ouvrage : Commune de Dzeng			
Maître d'ouvrage délégué :	Co – contractant : à déterminer après appels d'offres	Ingénieur : Délégué Départemental des Affaires sociales du Nyong et So'o	
Organisme Co-intervenant : A déterminer après appel d'offre			
Objectif du microprojet : Améliorer l'encadrement des personnes vulnérables			
Coût estimé : 500 000 FCFA		Financement demandé au Projet : 500 000 FCFA	
		Contribution de la Commune : /	Source de financement : BIP
Description sommaire du microprojet : Le microprojet consiste à octroyer des aides pour voler au secours des populations vulnérables des espaces urbain et rural communaux.			
Respect des politiques environnementales : Pour réaliser le microprojet, l'entrepreneur respectera toutes les procédures et normes en vigueur au Cameroun pour la réalisation des travaux de ce type.			
Durée d'exécution : 90 jours		Date souhaitée de démarrage : Mai 2014	
Nature du microprojet			
Nouveau microprojet : Oui <input checked="" type="checkbox"/> Non <input type="checkbox"/>			
Suite à une opération déjà amorcée et montant déjà engagé : Non			
Source de financement :			
Contactées : 500 000 FCFA			
Déjà impliquées : Ressources propres en espèces:/			
Documents concernant les autres sources de financement disponibles :			
Oui <input type="checkbox"/> Non <input checked="" type="checkbox"/>			

