

REPUBLIQUE DU CAMEROUN
PAIX-TRAVAIL- PATRIE

MINISTERE DE L'ADMINISTRATION
TERRITORIALE
ET DE LA DECENTRALISATION

REGION DU CENTRE

DEPARTEMENT DU MBAM ET INOUBOU

COMMUNE DE KIIKI



REPUBLIC OF CAMEROON
PEACE -WORK - FATHERLAND

MINISTRY OF TERRITORIAL
ADMINISTRATION
AND DECENTRALIZATION

CENTER REGION

MBAM AND INOUBOU DIVISION

KIIKI'S COUNCIL



PLAN COMMUNAL DE DEVELOPPEMENT (PCD) DE KIIKI

Réalisé avec

l'appui technique de l'OAL:
BIOCONCEPT
Tél : (237) 699568798
E-mail : bioconcep@gmail.com

Octobre 2015



l'appui Financier du PNDP
B.P 660 Yaoundé
TEL 222 20 13 90 / 222 20 13 83
Mail : pndp_crc_ce@yahoo.fr

Sommaire

RESUME	4
LISTE DES ABRÉVIATIONS	6
LISTE DES TABLEAUX ET FIGURES	9
LISTE DES ANNEXES	10
I.INTRODUCTION	12
1.1. CONTEXTE ET JUSTIFICATION	12
1.2. OBJECTIFS DU PCD	13
1.3. STRUCTURE DU DOCUMENT	14
2. METHODOLOGIE	15
2.1. PRINCIPALES ETAPES	16
2.1.1. La préparation	16
2.1.1.2. Objectif global	16
2.1.1.3 Objectifs spécifiques	16
2.1.1.4. La préparation administrative	16
2.1.1.5. Préparation pédagogique	16
2.1.1.5.1. Préparation du DIC	17
2.1.1.5.2. La préparation du DEUC	17
2.1.1.5.3. La préparation du DPNV	17
2.2. LE DIAGNOSTIC PARTICIPATIF	17
2.2. 1. Diagnostic de l'institution communale (DIC)	17
2.2.2. Diagnostic de l'espace urbain communal (DEUC)	18
2.2.3. Le diagnostic participatif niveau village (DPNV)	18
2.2.4 Le traitement, l'analyse et la consolidation des données	18
2.3. LA PLANIFICATION	19
2.3.1. La mobilisation des ressources	19
2.3.1. Validation des cadres logiques par secteurs	19
2.3.2.Élaboration d'un PIA	19
2.3.3.Élaboration d'un CDMT	19
2.4 MECANISME DE SUIVI EVALUATION	19
3. PRESENTATION SOMMAIRE DE LA COMMUNE	20
3.1. HISTORIQUE DE LA COMMUNE	20
3.1.1 Organisation sociale	28
3.2. MILIEU BIOPHYSIQUE	22
3.3. LE MILIEU HUMAIN	24
3.3.1 La démographie	24
3.3.2. La religion	29
3.4. SITUATION DE L'ECONOMIE LOCALE	29
3.5 PRINCIPALES INFRASTRUCTURES PAR SECTEUR	32
3.5.2. Éducation de base:	34
3.5.3. Enseignement secondaire	34
3.5.4. Electrification	36
3.5.5. Eau	38
3.5.6. Infrastructures routières	40
3.5.7. Transport	40

PLAN COMMUNAL DE DEVELOPPEMENT DE KIIKI

3.5.8. Sports et éducation physique	40
3.5.9. Communication Postes et Télécommunication	40
3.5.10. Potentiel économique.....	40
3.5.11. Potentiel touristique	40
3.6. PRINCIPALES POTENTIALITES ET RESSOURCES DE LA COMMUNE	41
4. SYNTHESE DES RESULTATS DU DIAGNOSTIC.....	42
4.1. SYNTHESE DU DIC	43
4.1.1 Forces et faiblesses de la commune.....	43
4.1.2. Axes de renforcement	44
4.2. SYNTHESE SUR LA PETITE ENFANCE	45
4.4. PROBLEMES ET BESOINS CONSOLIDES PAR SECTEURS.....	52
4.5. Synthèse des 08 microprojets prioritaires par village et au niveau de l'espace urbain.	76
5. PLANIFICATION STRATEGIQUE	80
5.1 Vision et objectifs du PCD	81
5.2 Objectifs du PCD	81
5.3 RANKING DES VILLAGES	132
5.4 CADRES LOGIQUES PAR SECTEURS	83
5.4. COUT ESTIMATIF DU PCD	128
5.5. ESQUISSE DE PLAN D'UTILISATION ET DE GESTION DES TERRES	129
6. PROGRAMMATION.....	130
6.1. RESSOURCES MOBILISABLES	131
6.2. CADRE DE DEPENSES A MOYEN TERME (CDMT)	133
6.3. CADRE SOMMAIRE DE GESTION ENVIRONNEMENTALE DU CDMT	136
6.3.1. Principaux impacts socio environnementaux potentiels (principaux impacts positifs, impacts négatifs).....	136
6.3.1.1. Impacts sociaux	136
6.3.1.2. Impacts environnementaux potentiels	139
6.4. PLAN SOMMAIRE DE GESTION DE L'ENVIRONNEMENT (CDMT)	142
6.5. PLAN D'INVESTISSEMENT ANNUEL (PIA) 2015.....	143
6.6. PLAN DE PASSATION DES MARCHES DU PIA 2015.....	145
7. MECANISME DE SUIVI-EVALUATION	147
7.1. COMPOSITION ET ATTRIBUTIONS DU COMITE COMMUNAL DE SUIVI-EVALUATION DU PCD.....	148
7.1.2 ATTRIBUTIONS DU COMITE COMMUNAL DE SUIVI-EVALUATION DU PCD.....	148
7.2. INDICATEURS DE SUIVI-EVALUATION.....	149
7.3. DISPOSITIF, OUTILS ET FREQUENCE DU REPORTING	150
7.4. MECANISME DE PREPARATION DU PIA ET DE REVISION DU PCD.....	152
8. PLAN DE COMMUNICATION SUR LA MISE EN ŒUVRE DU PCD	152
CONCLUSION.....	154
BIBLIOGRAPHIE.....	156
ANNEXES	158

RESUME

Engagée dans le processus d'émergence défini et orienté par l'Etat du Cameroun à l'horizon 2035, La commune de **KIIKI** s'active sérieusement pour le bien de ses populations à la réduction de la pauvreté. Pour y arriver, elle s'est dotée d'une vision de développement, qui lui permet de se projeter dans le futur et de poser les bases d'un développement durable. Dans cette optique elle s'est frayé un chemin à travers l'élaboration de son plan communal de développement (PCD). Ce plan représente un outil stratégique de développement qui engage la commune et ses populations dans un processus d'amélioration de leurs conditions de vie actuelles. Ledit plan de développement a pour objectif global de doter la Commune des moyens techniques et financiers adéquats élaborés et conçus sur la base d'un processus participatif bien intégré, et son obtention est tributaire d'une méthodologie méticuleuse qui s'articule autour de sept grandes phases. :

- La préparation
- Le diagnostic participatif
- La mobilisation des ressources
- la planification
- programmation
- La mise en œuvre
- Le suivi évaluation

La commune étant considérée comme une entité trilogique à savoir : l'institution communale, l'espace urbain, Les communautés, il a été judicieux d'élaborer dans chaque entité sociologique un diagnostic approprié. C'est ainsi que dans 28 secteurs d'activités socioéconomiques, socioculturels et socio environnementaux, en groupes socioprofessionnels, le DIC, le DEUC, le DPNV ont été élaborés. A l'issue, des problèmes/contraintes et des besoins, y compris ceux des couches vulnérables, ont été identifiées et consolidées à l'échelle communale.

A cet effet, sommes-nous arrivés à des résultats qui relèvent des forces et faiblesses de la Commune

Les principales forces :

- Potentiel humain valide
- Gisement de sable
- De nombreux rochers (pierre)
- La latérite
- Une flore et une faune riche et variée
- Taux de scolarisation élevé (80%)
- Une population dynamique
- La disponibilité des terres fertiles et un climat favorable à l'activité agropastorale

Les principales faiblesses

- Les routes fortement dégradées
- La faible couverture qualitative et quantitative de l'énergie électrique
- Le faible réseau hydrographique
- L'insuffisance des infrastructures socio-économiques, sportives et de loisirs

PLAN COMMUNAL DE DEVELOPPEMENT DE KIIKI

- L'absence d'une politique de gestion des ressources humaine (institution communale)
- la faible capacité de recouvrement des taxes communales
- l'absence d'un hôtel de ville
- la faible présence des infrastructures touristiques d'accueil

Une fois les besoins identifiés et analysés par secteur d'activité il a été possible d'aborder sereinement la planification desdits projets. Pour y arriver, il a été au préalable nécessaire que l'exécutif communal formule sa vision de développement. Cette dernière s'est appuyée sur 02 grands piliers à savoir la construction des infrastructures sociales de base et la création de l'emploi eux-mêmes déclinés en cinq axes stratégiques à savoir : l'éducation, la santé, les routes, l'eau, et l'agriculture. S'appuyant sur les ressources disponibles et mobilisées, s'appuyant sur les projets prioritaires identifiés au sein de la population, sur la base des cadres logiques, et sur le ranking des villages c'est à dire le choix des projets les plus urgents dans les villages les plus enclavés et ou disposant d'une position stratégique pour la Commune, un cadre de dépense à moyens termes (CDMT), un plan d'investissement annuel (PIA), ont été ressortis permettant ainsi d'évaluer le coût du PCD dans les 28 secteurs d'activités y compris l'institution communale à **11.142.500.000**

. Le CDMT, pour les trois années à venir est structuré autour de 10 secteurs prioritaires à savoir ; la santé, l'éducation, l'agriculture, l'eau, l'éducation, l'institution communale, les affaires sociales, le tourisme, l'énergie, et les travaux publics dont le coût global s'évalue à : **1.174.789.410**. Quant au PIA, il a été élaboré sur la base des sources de financement fiables et sûres dont dispose la Commune et à cet effet, il s'appuie sur 06 secteurs dont le coût s'élève à, **444.789.410**

Afin d'assurer la dynamique qu'impulse et impose la mise en œuvre du PCD, le comité de pilotage préalablement mis sur pied pour veiller à la bonne réalisation dudit plan de développement, a été logiquement dissout et automatiquement remplacé par un comité communal de suivi-évaluation (CCSE) nommé par le Maire. C'est dans ce contexte qu'a été approuvé et validé le PCD de **KIIKI**.

LISTE DES ABRÉVIATIONS

ASE :Aspect socio environnementaux

ACF : agent communal financier

BIP : budget d'investissement public

CSGE : Cadre sommaire de gestion environnementale

CCD : Cadre chargé de développement

CDE : Camerounaise des Eaux

CDMT : Cadre de dépenses à moyen terme

CMPJ : centre multifonctionnel de promotion des jeunes

CCSE : Comité communal de suivi- évaluation

COFIL : Comité de pilotage

DEUC : Le diagnostic de l'espace urbain communal

DIC : Le diagnostic institutionnel communal

E.U : Espace urbain

EPI : Équipement de protection individuelle

GPS: Global positioning system

ISS: Interview semi-structurée

MINADER: Ministère de l'Agriculture et du Développement Rural

MINATD: Ministère de l'Administration Territoriale et de la Décentralisation

MINDAF: Ministère des Domaines et des Affaires Foncières

MINEP: Ministère de l'Environnement et de la Protection de la nature

MINESEC: Ministère de l'Enseignement Secondaire

MINFOP : Ministère de l'Emploi et de la Formation Professionnelle

MINSANTE: Ministère de la Santé

MINTP: Ministère des Travaux Publics

MINRESIT : Ministère de la Recherche Scientifique et de l'Innovation Technologique

MINCULT : Ministère de la Culture

MINPT : Ministère des Postes et Télécom

PLAN COMMUNAL DE DEVELOPPEMENT DE KIIKI

MINEPIA: Ministère de l'Elevage des Pêche et de l'Industrie Animale

MINDUH: Ministère du Développement Urbain et de l'Habitat

MINFOF: Ministère des forêts et des faunes

MINEDUB: Ministère de l'Education de Base

MINESUP: Ministère de l'Enseignement Supérieur

MINEE: Ministère de l'Eau et de l'Energie

MINJEUN: Ministère de la Jeunesse

MINPROFF: Ministère de la Promotion de la Femme et de la Famille

MINTRANS : Ministère des Transports

MINPMEESA : Ministère des Petites et Moyennes Entreprises de l'Economie Sociale et de l'Artisanat

MINTOUR : Ministère du Tourisme

MINCOMMERCE : Ministère du Commerce

MINTS : Ministère du Travail et de la Sécurité Sociale

MINFI : Ministère des Finances

MINEPAT : Ministère de L'économie de la Planification de l'Administration du territoire

(MTN) : Opérateur de téléphonie mobile

OAL : Organisme d'appui local

PIA ; Plan d'investissement annuel

PUGDT : Plan d'utilisation et de gestion durable des terres

DPNV : Le diagnostic participatif niveau village

DSCE : Document de stratégie pour la croissance et l'emploi

PNDP : Programme national de développement participatif

PDC : Plan de développement communal

PCD : Plan communal de développement

SDE : Services Déconcentrés de l'État

SIG : Système d'information géo référencées

TIC : Technologie d'information et de communication

LISTE DES CARTES

carte 1 : localisation de la commune	21
carte 2 : carte des populations.....	27
carte 3 : carte sanitaire	33
carte 4 : carte scolaire	34
carte 5 : carte électrification.....	37
carte 6 : carte hydraulique	39

LISTE FIGURES

figure 1 : repartition de la population de la commune 26

LISTE DES TABLEAUX ET FIGURES

Tableau 1 : fiche signalétique de la commune 20

PLAN COMMUNAL DE DEVELOPPEMENT DE KIIKI

Tableau 2 : milieu biophysique	22
Tableau 3 : Liste des essences exploitables dans la forêt de KIIKI	23
Tableau 4. Liste des espèces fauniques dans la forêt de KIIKI	24
Tableau 5: Effectif de la population de la Commune de KIIKI par village 2005	24
Tableau 6: Effectif de la population de la Commune de KIIKI par village 2014	25
Tableau7. Synthèse sur la santé	32
Tableau 8: synthèse sur l'éducation milieu urbain	35
Tableau 9: Synthèse sur l'éducation en milieu rural	35
Tableau 10. Synthèse sur l'électrification	36_Toc434855303
Tableau 11 : Synthèse sur les forages	38
Tableau 12 : Matrice diagnostic des ressources naturelles	41
Tableau 13 : Forces et faiblesses de la commune	43
Tableau 14 : axes de renforcement	44
Tableau 15 : synthèse sur la petite enfance	45
Tableau 16 : Matrice de captage des données sur les changements climatiques	49
Tableau 17 : Synthèse des 08 microprojets prioritaires espace urbain	76
Tableau 18: Synthèse des 08 microprojets prioritaires par village	77
Tableau 19 : Ranking des villages par ordre de financement	132
Tableau 20 : cout estimatif du PCD	128
Tableau 21 : Esquisse de plan d'utilisation des terres	129
Tableau 22: ressources mobilisables	131
Tableau 23 : cadre de dépenses à moyen terme	133
Tableau 24 : Impacts sociaux des microprojets	136
Tableau 25 : Impacts environnementaux des microprojets	139
Tableau 26: plan sommaire de gestion de l'environnement (CDMT	142
Tableau 27: Programmation annuelle des projets prioritaires	143
Tableau 28 : Plan de passation des marchés du PIA	145
Tableau 29 : Indicateurs de suivi et d'évaluation	149
Tableau 30: Dispositif du reporting	150
Tableau 31: Modèle de tableau de suivi des réunions	150
Tableau 32: Plan de communication à court terme	153

LISTE DES ANNEXES

Annexe1 fiche projet du PIA

I.INTRODUCTION

1.1. CONTEXTE ET JUSTIFICATION

Le processus de décentralisation amorcé par L'Etat du Cameroun depuis plus d'une décennie devient de plus en plus effectif. Il est sous-tendu par un cadre juridique constituant l'essentiel du nouveau dispositif législatif qui fixe les règles générales applicables en matière de décentralisation territoriale parmi lesquels la loi N°2004/017 du 22 Juillet 2004 dite d'orientation de la décentralisation. Cette loi définit la décentralisation comme un transfert par

l'État aux collectivités territoriales décentralisées, des compétences particulières et de moyens appropriés pour leur autodétermination. Pour le Cameroun, la décentralisation constitue l'axe fondamental de promotion du développement, de la démocratie et de la bonne gouvernance au niveau local.

C'est dans ce contexte que le PNDP dans sa mission d'appui aux communes en matière de décentralisation et de développement local, arrivé à sa deuxième phase dite phase d'extension, intègre dans son processus d'intervention de nombreuses innovations qui appellent de nouveaux enjeux et défis. Il s'agit désormais d'un dépassement des acquis de la première phase à travers un arrimage du PCD au DSCE. Désormais, il s'agit de la conduite au sein de la commune d'un diagnostic de l'institution communale (DIC), d'un diagnostic de l'espace urbain communal (DEUC), et d'un diagnostic participatif niveau village (DPNV). A cet effet, sont mis en emphase l'intégration des aspects liés aux changements climatiques et à la petite enfance, la consolidation des différents diagnostics, l'élaboration d'un Plan Communal de Développement basé sur un CDMT et un PIA, l'érection de la commune en maître d'ouvrage de toute activité de développement.

C'est fort de toutes ces exigences nouvelles que le PNDP a procédé à l'appui à l'actualisation des différents PDC jusqu'ici élaborés. Dans cette mouvance, la commune de **KIIKI** a été éligible en 2014, en vue de l'élaboration de son plan communal de développement (PCD). Dans le souci de s'arrimer à la nouvelle donne et par ricochet, de prendre véritablement en considération les réalités locales, les aspirations et besoins des bénéficiaires, la réalisation de ce plan est tributaire de la participation, de l'intégration et de l'implication de toutes les entités sociologiques locales qui composent l'espace communal. En vue d'atteindre cette synergie d'action et de concertation, il s'impose au préalable un diagnostic profond et sérieux de la situation globale de développement. Pour se faire, il est nécessaire de questionner le milieu socioéconomique, socio culturel, socio environnemental, afin d'obtenir un état des lieux général appréciable du contexte de développement.

C'est ainsi que pendant des mois, l'organisme d'appui local BIOCONCEPT recruté pour la production du PCD, a –t-il déployé les équipes d'experts de sur le terrain afin de mener des diagnostics participatifs auprès les populations locales. La commune de KIIKI s'est donc vue disséquer en trois entités distinctes à savoir : l'institution communale, l'espace urbain, et les villages (communautés) et à chaque niveau d'intervention susmentionné, un diagnostic a été élaboré sur une base participative et les résultats y relatifs restitués en plénière devant les populations .

1.2. OBJECTIFS DU PCD

Le PCD présentes des objectifs claires et précis, il s'agit de :

- Maitriser l'espace géographique et socioculturel de la commune
- Elaborer une vision, une stratégie de développement globale de la commune

- Prospecter les besoins en équipement et en infrastructure par secteurs d'activités et par couches sociales
- Présenter les ressources mobilisables par la Commune ;
- Elaborer un cadre logique de planification, de programmation et de réalisation des microprojets
- Créer un cadre de concertation dan la gouvernance locale
- Elaborer le cadre socio-environnemental sommaire des investissements
- Mettre en place un dispositif de suivi-évaluation de la mise en œuvre.

1.3. STRUCTURE DU DOCUMENT

Le présent document s'articule autour de :

- Le résumé ;
- L'Introduction ;
- L'approche Méthodologique ;
- La présentation sommaire de la Commune,
- La synthèse des Résultats du Diagnostic ;
- La planification Stratégique ;
- La programmation
- Le mécanisme de Suivi-Evaluation ;
- Le plan de communication sur la mise en œuvre du PCD
- La conclusion
- Les annexes

2. METHODOLOGIE

L'élaboration du PCD de **KIIKI** n'a pu être possible que par l'observance méticuleuse d'une démarche scientifique basée sur des étapes qui se succèdent les unes aux autres tout en conservant une suite logique.

2.1. PRINCIPALES ETAPES

- La préparation
- L'atelier de lancement des activités pour l'élaboration du PCD dans la Commune
- Le diagnostic participatif DIC, DEUC, DPNV et restitution à la Commune
- La consolidation des données des diagnostics DIC, DEUC, DPNV et restitution à la Commune
- La mobilisation des fonds
- La planification
- La programmation
- le suivi- évaluation

2.1.1. La préparation

Cette étape se justifie par la nécessité d'une sensibilisation, d'une responsabilisation et d'une synergie d'actions des acteurs impliqués dans le processus.

2.1.1.2. Objectif global

L'objectif global de cette étape vise à s'accorder avec tous les acteurs sur les buts à atteindre et sur la méthodologie à adopter, sur le calendrier de travail, et sur l'implication et le rôle de chaque partie

2.1.1.3 Objectifs spécifiques

- De façon spécifique il s'est agi de :
- Identifier les acteurs concernés
- Discuter, échanger et faciliter l'appropriation de la méthode de travail par tous

2.1.1.4. La préparation administrative

Elle s'est articulée autour de :

- La prise de contact avec l'exécutif communal et l'examen du cahier de charge de l'OAL
- la discussion de la méthodologie de travail à suivre, l'examen et la validation du chronogramme détaillé élaboré par l'OAL ;
- La sensibilisation et la mise en place du comité de pilotage,
- la présentation de l'équipe complète de l'OAL à l'exécutif communal
- L'information et la sensibilisation des autorités administratives locales : introduction et présentation de l'OAL aux autorités administratives, le compte rendu de prise de contact aux autorités,
- La négociation de la date de l'atelier de lancement
- L'information et la sensibilisation des populations, élites intérieures et extérieures, conseillers municipaux, sectoriels, secteurs privés, associations, GIC, autorités religieuses, autorités traditionnelles

2.1.1.5. Préparation pédagogique

Elle a été transversale aux trois diagnostics participatifs à savoir le DIC, le DEUC le DPNV

2.1.1.5.1. Préparation du DIC

Cette étape a consisté au sein de l'OAL en :

- L'élaboration d'un chronogramme d'activités soumis à l'appréciation des responsables communaux
- L'identification et la constitution de l'échantillon/cibles/personnes ressource
- L'organisation, l'identification, et la simulation des équipes de travail
- L'identification au sein de l'OAL, des chefs d'équipes susceptibles de participer à la collecte des données.
- L'organisation en interne des équipes et leur déploiement sur le terrain
- La mise à disposition de la logistique aux équipes (papier kraft, markers, bics, blocs note, rames de papier etc.)
- La préparation des fiches de collectes des données

2.1.1.5.2. La préparation du DEUC

Elle a consisté au

- Renforcement des capacités des experts de l'OAL
- la préparation des fiches de collectes de données

2.1.1.5.3. La préparation du DPNV

Ici, a prévalu :

- La restitution au COPIL de la formation des SG, CCD, ACF, Maires, OAL en planification communale tenue par le PNDP, à BAFIA 2014
- Le recrutement et le renforcement des capacités des planificateurs
- La constitution des équipes de planificateurs par village
- La préparation des contrats de travail
- La préparation du matériel de travail (papier kraft, marker, bics)

2.2. LE DIAGNOSTIC PARTICIPATIF

Il s'est décliné en une collecte des données respectivement dans l'institution communale, dans l'espace urbain et dans les communautés

2.2. 1. Diagnostic de l'institution communale (DIC)

L'OAL s'est déployé en équipe pluridisciplinaire dans la commune du (DATE) avec pour cibles :

- Les conseillers municipaux
- L'exécutif
- Le personnel communal (SG, RM etc.)
- Les services déconcentrés de l'État (sectoriels)

Les thèmes d'échanges ont porté sur : la gestion des ressources humaines, la gestion des relations, la gestion du patrimoine, et la gestion financière.

- Les outils utilisés ont été :
- Les interviews semi structurées(ISS),
- Les entretiens de groupes ou focus group discussion,
- Les fiches de collectes des données socioéconomiques,

- Les observations directes, et la documentation (budget, des trois dernières années, les comptes administratifs, l'organigramme, le PDC etc.

2.2.2. Diagnostic de l'espace urbain communal (DEUC)

La tâche préalable a consisté en une délimitation de l'espace urbain avec l'exécutif communal. Ensuite ont été ciblés, les corps de métiers, les populations urbaines, les associations de développement, les autorités traditionnelles, les sectoriels, etc.

- Les outils utilisés ont été :
- Les interviews semi structurées (ISS),
- Les entretiens de groupes ou focus group discussion,
- Les fiches de collectes des données socioéconomiques,

2.2.3. Le diagnostic participatif niveau village (DPNV)

Il s'est agi ici d'un déploiement de 04 équipes constituées de 04 planificateurs chacune dans les 14 villages que constitue la commune. Ces derniers y ont passé 04 jours par village avec pour but de palper le quotidien des populations afin d'identifier authentiquement leurs besoins. Ainsi dans 28 secteurs d'activités, les planificateurs ont-ils à travers des outils tels que l'ISS, la carte participative, les digrammes de VENN, le transect et par la participation effective des populations, identifié les contraintes et atouts, les besoins et idées de projets même des couches vulnérables.

A travers le GPS et les fiches de collecte des données de bases conçues pour la circonstance, les infrastructures socioéconomiques et leur état de fonctionnement ont pu être répertoriées. Aussi, des solutions endogènes ont –elles été identifiées dans le souci de responsabiliser et de d'impliquer davantage des acteurs locaux. À l'issu des diagnostics, à travers la participation des groupes socioprofessionnels, 08 microprojets prioritaires dont 05 sociaux et 03 économiques ont –ils été retenus dans chaque village. À la sortie des planificateurs dans le village, un comité de concertation a été installé afin de mener à bien la dynamique de développement au niveau local.

2.2.4 Le traitement, l'analyse et la consolidation des données

Cette phase a été inaugurée par la collecte des données de base, les fiches de collectes des données sont confrontées avec les documents de chaque village mis à la disposition de l'équipe de consolidation. Les secteurs socio-économiques tels que l'éducation, la santé, l'eau potable, l'énergie électrique l'agriculture, l'élevage, les routes et les questions relatives à la petite enfance, aux changements climatiques, au VIH SIDA etc., sont recensés sous formes de tableaux synthèses.

A travers l'arbre à problèmes, (outil d'analyse), dans chaque secteur d'activités sont reformulés les problèmes, les causes, les effets et les besoins à l'échelle communale

À travers des géo référencements, des différentes infrastructures scolaires, sanitaires, hydrauliques, les cartes thématiques sont élaborées ainsi que la carte consolidée de la commune avec les unités de paysages et les ressources naturelles.

2.3. LA PLANIFICATION

C'est au cours d'un atelier tenu à **KIIKI** du 16 au 18 Octobre 2015 que se sont effectuées la mobilisation des ressources, la planification et la programmation

2.3.1. La mobilisation des ressources

Dans le souci d'éviter la navigation en vue, en plénière, devant tous les participants, le Maire, assisté de ses collaborateurs a énuméré les sources de financement fiables, acquis et disponibles sur lesquelles on peut en toute assurance envisager la réalisation des microprojets retenus

2.3.1. Validation des cadres logiques par secteurs

Elaborés sur la bases des microprojets prioritaires des populations par village y compris de l'espace urbain, et des besoins consolidés par secteurs d'activités, les cadres logiques ont été à travers des groupes mixtes de travail constitués des sectoriels, des chefs de villages, des conseillers municipaux, et des présidents de comités de concertation amendés, restitués et validés en plénière.

2.3.2.Élaboration d'un PIA

Sur la base du ranking des villages entendu ordre de financement des villages les plus vulnérables ou les plus stratégiques dans la commune, les projets prioritaires par villages et l'espace urbain pour la première année (2015) ont été unanimement votés

2.3.3.Élaboration d'un CDMT

Il s'est agit d'une planification des Activités prioritaires de la Commune sur une durée de 03 ans

2.4 MECANISME DE SUIVI EVALUATION

La mise en place d'un mécanisme de suivi –évaluation le CCSE, se justifie par le souci de sensibiliser la population sur la nécessité d'un suivi continu de la mise en œuvre du PCD. Le comité est élargi aux Communautés à la base, aux élus locaux et aux élites.

3. PRESENTATION SOMMAIRE DE LA COMMUNE

3.1. Localisation de la commune

Située dans la région du centre, dans le département du MBAM ET INOUBOU, la Commune de **KIIKI** est le chef-lieu de l'arrondissement éponyme. La ville de **KIIKI** se trouve à 09 km de BAFIA son chef-lieu de département et à 139 km de YAOUNDE, chef lieu de la région du centre, capitale politique du Cameroun

Elle est limitée

- Au Nord par La Commune de BAFIA
- Au sud par La Commune de BOKITO
- À l'Est par La Commune d'OMBESSA
- À l'Ouest par La Commune de KON -YAMBETTA.

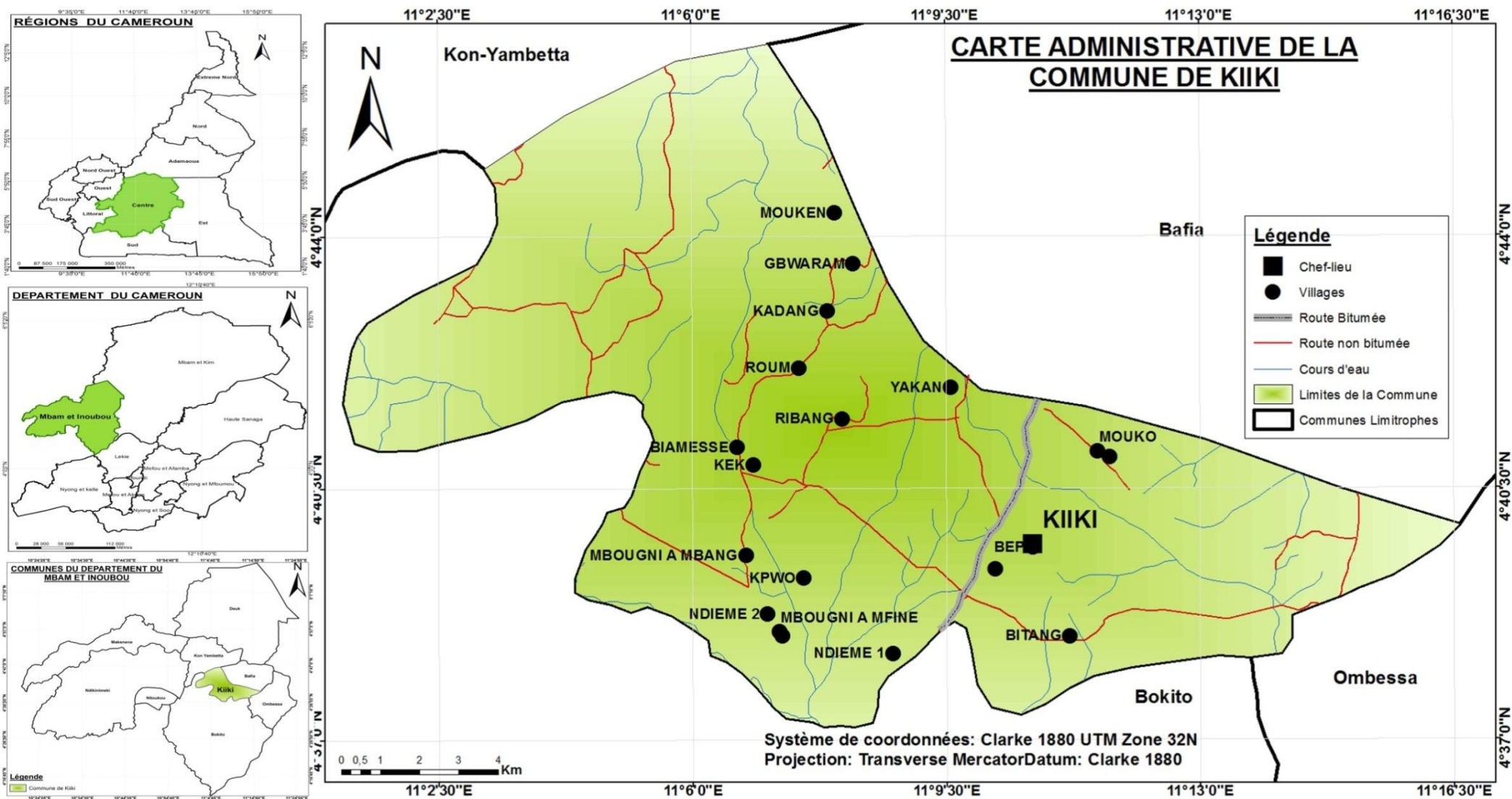
Elle couvre une superficie d'environ 1000 km². Pour une population estimée à environ 10253 selon le dernier diagnostic participatif réalisé en 2014.

Tableau 1 : fiche signalétique de la commune

Date de création :	: Décret n°2007/115 du 24 avril 2007
Superficie :	1000Km ²
Population :	Environ 10281
clan : 01	: BEKE (KIIKI, MOUKO, BITANG, RIBANG),
Cantons : 02	NKOKOE : ROUM, BIAMESSE, KADANG, YAKAN, MOUKEN, GBWARAM
	GOUIFE : NDIEMI 1, NDIEMI 2, MBOUGNI A MBANG, MBOUGNI A NFINE, BEP KEK, KPWO
Localisation	Département du MBAM et INOUBOU
Nombre de villages chefferies 3 ^{ème} degré:	17
Activités économiques :	Agriculture, Élevage, Commerce, extraction de l'huile de palme, extraction du sable, transport, artisanat,
Infrastructures sociales :	Santé : 08 CSI, 01 CMA
	Eau : 34 forages, 06 puits, 04 adduction d'eau SCAN-WATER
	Éducation de base : 20 écoles primaires, 03 écoles maternelles
	Enseignement Secondaire : 02 Lycées, 02 CETIC, 03 CES
	Infrastructures psychosociales : 01 foyer, 01 centre multifonctionnel, 01 orphelinat,
	Infrastructure d'accueil : 01 case touristique
Marchés : 01	
Conseillers Municipaux	25
Personnel communal	17
Patrimoine Communal :	01 terrain de 962 m2, 03 hangar de marché, 01 pic up hors usage, 02 ordinateurs de bureau, 01 GPS, 02 moto

PLAN COMMUNAL DE DEVELOPPEMENT DE KIIKI

Carte 1 : Localisation de la commune



3.2. MILIEU BIOPHYSIQUE

Tableau 2 : milieu biophysique

SECTEURS	CARACTERISTIQUES	PROBLEMES	SOLUTIONS ENVISAGEES
Flore et végétation	Savane, forêt secondaire et tertiaire riche et variée ; plusieurs essences : , palétuvier, baobab Plusieurs PFNL : raphia, bambou de chine, lianes, cola, okok, mangues sauvages, Palmier à huile ,Bubinga, Baobab, Niove, Parasolier, Doussier, Pachiloba, Noisetier, Fromager, Bongo, Quinquelibab, Moabi Manguier, Safoutier, goyavier , cola, biiter cola etc.	- Abatage anarchique des arbres pour construction des habitations et vente - Exploitation non réglementée déforestation feu de brousse	-Créer des réserves /forêts communales -Sensibiliser les populations -Procéder au reboisement des forêts
faune	Plusieurs espèces : hérissons, porc-épic, antilope, biche, rat palmiste, lièvre les reptiles tels que la vipère, le boa, les crocodiles, les varans, sont devenus rares etc. . Quelques espèces protégées en disparition: Gorille Chimpanzé Espèces non protégées : Antilopes, Biches, Phacochères, Varans, Mangouste Sanglier, Serpent boa, rat palmiste, porc –épic,, hérisson, antilope, etc.	Braconnage déforestation feu de brousse	Limitier ou réglementer la chasse Renforcer les capacités technique et matérielle des forces des eaux et forêts
relief	KIIKI est Située entre 1000 et 1100 m d'altitude peu accidenté avec de très faibles pentes quelques bas-fonds marécageux. Il présente un ensemble multiforme à cause des massifs rocheux acides.	Menace de l'érosion	Reboisement
climat	- de type équatorial à quatre saisons réparties et entrecoupées tout le long de l'année petite saison sèche : mi-juin à mi-août - grande saison des pluies : mi-août à mi-novembre - grande saison sèche mi-novembre à mi-mars -petite saison des pluies : mi-mars à mi-juin - température :22°C et 32°C - pluviométrie entre 1300mm et 1500mm par an	Irrégularité des saisons, perturbation du rythme saisonnier Bouleversement du calendrier agricole	Promouvoir une agriculture d'irrigation et du maraichage
sols	Les sols ferralitiques Les sols hydro morphes	Absence d'un plan d'utilisation et de gestion durable des terres	Envisager l'élaboration d'un plan de gestion et d'utilisation durable des terres.
hydrographie	de nombreux cours d'eau d'envergure moyenne Gusso, Song, Gorang, Mansen Manchon , Zock ,Metilla ,Madjan, Mooh ,Ghan ,Windinme ,Mabang		
Ressources minières	Le sable est la principale ressource minière de la commune utilisé par la population pour la construction des infrastructures et de l'habitat. Les roches retrouvées sont exploités sous forme de gravier.	Accès difficile, et faible valorisation du potentiel minier de la commune	Organiser les acteurs du secteur et aménager les carrières d'exploitation de sable et de pierre

PLAN COMMUNAL DE DEVELOPPEMENT DE KIKI

--	--	--	--

Tableau 3: superficies emblavées et rendements par type de spéculation agricole

année	spéculation	Superficies cultivées/ha	rendement moyen/ha	atouts/potentialités	problèmes/contraintes
2014	Cultures vivrières				
	manioc	50	04Tonnes/ha	sol fertile, disponibilité des terres	Manque de boutures améliorées, manque de marché, ignorance de nouvelles techniques difficultés d'écoulement
	Banane plantain	75	2 tonne/ha	sol fertile, disponibilité des terres	Manque d'intrants et semences améliorées, vieillissement des plantations, manque de formation, difficultés d'écoulement
	Banane douce	75	3,5 tonnes/ha	sol fertile, disponibilité des terres	Manque de semences améliorées difficultés d'écoulement Insuffisance de semences améliorées
	Macabo	20	4 Tonnes /ha	sol fertile, disponibilité des terres	Non maîtrise de nouvelles techniques
	Patate	5	7 Tonnes /ha	sol fertile, disponibilité des terres	Non maîtrise de nouvelles techniques
	Maïs	200.000	3 /ha	sol fertile, disponibilité des terres	Absence de semences améliorées Non maîtrise de nouvelles techniques
	Arachides	50.	01t /ha	sol fertile, disponibilité des terres	Absence de semences améliorées Non maîtrise de nouvelles techniques
	Soja	50	0,6 t /ha	sol fertile, disponibilité des terres	Non maîtrises de nouvelles techniques
	igname	75	1,2/ha	sol fertile, disponibilité des terres	Non maîtrises de nouvelles techniques
	Cultures maraichères				
	Gombo	10	1t/ha	Sol fertile	Absence de semences améliorées Non maîtrise de nouvelles techniques
	Piment	10	3t/ha	Sol fertile	Absence de semences améliorées
	Tomate	25	2t/ha	Sol fertile	Absence de semences améliorées
	haricot	40	2t/ha	Sol fertile	Absence de semences améliorées
	Cultures pérennes				
	Palmier à huile	300	1t d'huile/ha	Sol fertile	Non maîtrises de nouvelles techniques Manque de semences améliorées Manque d'appui matériel et financier
	Cacao	150	2,5t/ha	Sol fertile	
	Fruitiers				
	Ananas	45	1t/ha	Sol fertile	Faible intérêt pour la culture

PLAN COMMUNAL DE DEVELOPPEMENT DE KIIKI

	pastèques	35	03t/ha	Sol fertile	Manque d'encadrement technique
--	-----------	----	--------	-------------	--------------------------------

Source : PDC KIIKI 2007

Tableau 4 : Liste des essences exploitables dans la forêt de KIIKI

Nom local	Nom scientifique	Nom commun
Aorong		Bubinga
kikondi	Entandrophragma cylindricum	Sapelli
rikang	Terminalia superba	Fraké
Ba'back à kité		Azobé
Kiton'n		Tali
goueï	Chlorophora exelsa	iroko
Ifou'n		padouk

Tableau 5. Liste des espèces fauniques dans la forêt de KIIKI

Nom local	Nom scientifique	Nom commun
KPWONG	Cephalophus monticola	Lièvre
Nden à miap	Athérurus africana	Porc-épic
Bep	Trynomis swinderianus	hérisson
Ga'a	Manis tricuspis	pangolin
Djee i tchoc	Potamocheirus porcus	sanglier
Ribo'o	cephalophus	antilope
zion	Néotragus batesi	biche
Kegom	Bitis gabonica	vipère
Guèm/kibounnam	Ceropithecus sp	singe
Kpway'oo	Gorilla gorilla	gorille
sing	Pan troglodyte	chimpanzé
Betsi'i	Crycetomis eminii	varan

Source : PDC KIIKI 2007/ DPNV 2014

3.3. LE MILIEU HUMAIN

3.3.1 La démographie

Tableau 6: Effectif de la population de la Commune de KIIKI par village 2005

Villages	Population
----------	------------

PLAN COMMUNAL DE DEVELOPPEMENT DE KIIKI

	Homme	Femme	Total
BITANG	834	828	1662
KEK	115	79	194
RIBANG	262	263	525
KPWO	91	110	201
MBOUGNI A MBANG	75	71	146
MBOUGNI A MFINE	48	47	95
NDIEME 1	233	231	464
NDIEME 2	81	69	150
MOUKENG	257	248	505
BIAMESSE	198	201	399
KADHANG	250	275	525
YAKAN	173	158	331
GBWARAM	104	115	219
ROUM	296	283	579
MOUKO	732	816	1548
BEP	168	140	308
KIIKI	315	396	711
TOTAL	4232	4330	8562

Source : RGPH 2005

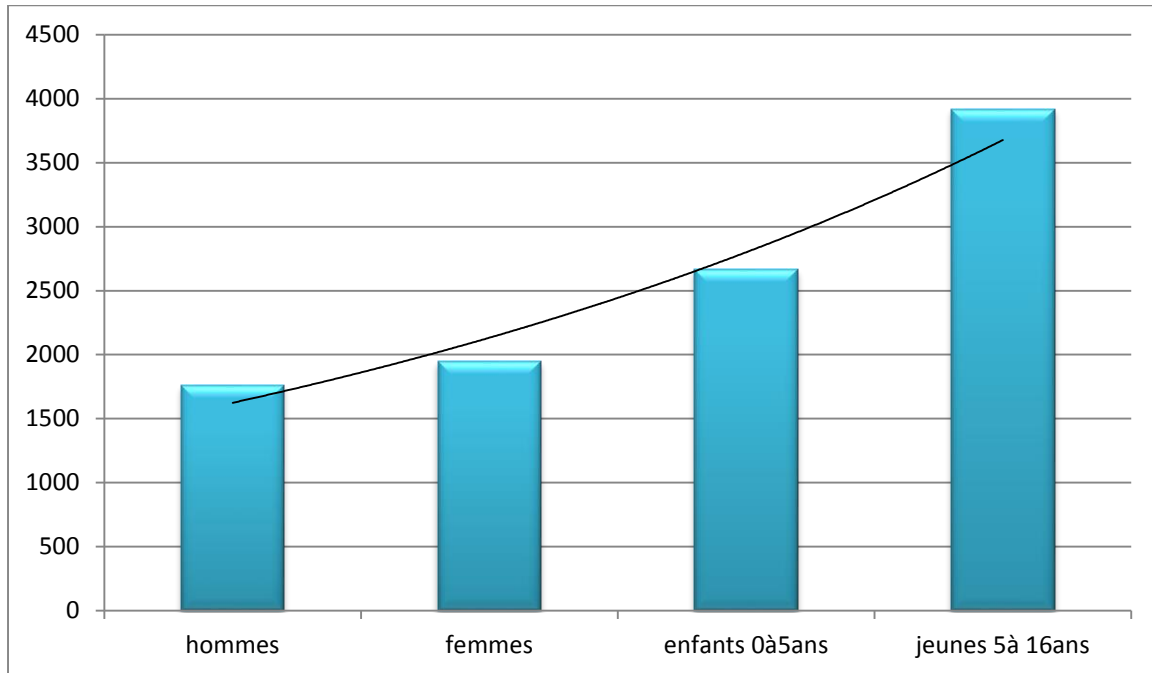
Tableau 6: Effectif de la population de la Commune de KIIKI par village 2014

Village	Hommes	Femmes	Enfants 0 à 5 ans	Jeunes 5 à 8 ans	Jeunes 8 -16 ans	total
BITANG	400	300	500	500	250	1950
KEK	40	50	85	60	40	275
RIBANG	75	95	115	275	100	660
KPWO	41	61	95	60	70	327
MBOUGNI A MBANG	25	41	60	35	55	216
MBOUGNI A MFINE	25	32	40	25	26	148
NDIEMI1	95	100	150	145	105	595
NDIEMI 2	25	35	50	25	75	210
MOUKEN	85	100	150	15	95	445
BIAMESSE	45	55	175	125	65	465
KADANG	55	65	165	115	55	455
YAKAN	50	55	165	115	55	440
GBWARAM	45	55	75	35	40	250
ROUM	75	90	115	275	110	665
MOUKO	400	500	350	225	245	1720
BEP	50	60	175	125	75	485
KIIKI	225	250	200	175	125	975
Total	1756	1944	2665	2330	1586	10281

Source/DPNV 2014

Au regard des données ci-dessus il apparaît que la population de la commune de KIIKI en 2014 a Augmenté d'environ 1719 âmes comparativement à celle de 2005 .soit un taux de croissance de 3%

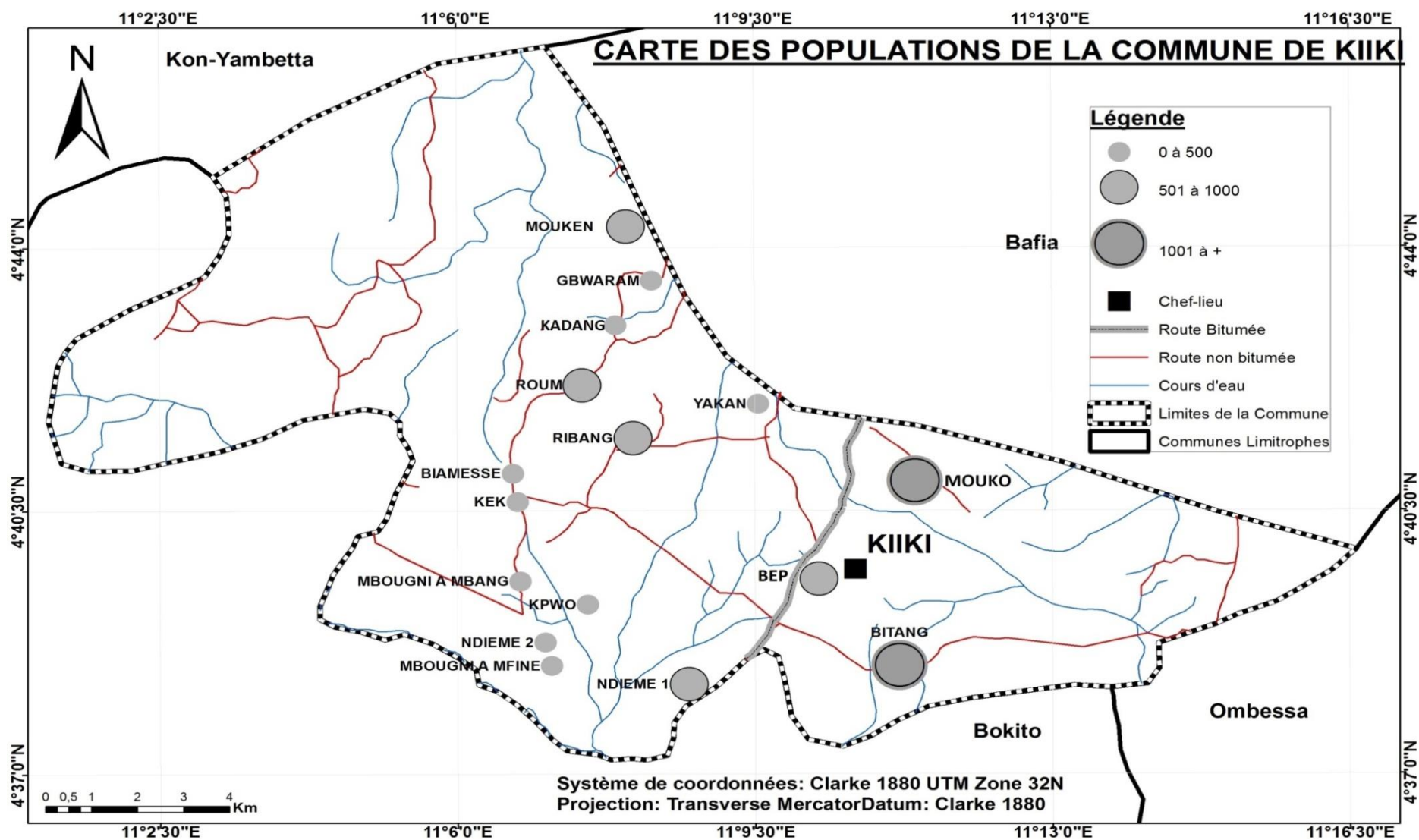
Figure 1 : répartition de la population de la Commune



SOURCE : DIC, DEUC, DPNV

PLAN COMMUNAL DE DEVELOPPEMENT DE KIIKI

Carte 1 : Carte des populations



3.3.1. Quelques repères historiques

La commune de **KIIKI**, a longtemps été dépendante de la commune rurale de BAFIA. Ce n'est qu'en 2007 suite au décret N°2007/117 du 24 avril 2007 qu'elle est devenue une collectivité territoriale décentralisée autonome et souveraine. Dès lors la Commune a eu à vivre des évènements qui ont marqués ou influencés le quotidien de ses populations

Tableau : Profil Historique

Période	Evènement	Impacts
2007	Décret n°2007/115 du 24 avril 2007	Existence de la commune de KIIKI en tant qu'entité territoriale
	Nomination du premier sous préfet et élection du premier maire	Amélioration de la sécurité
	Création de la 1 ^{ère} inspection primaire	Amélioration de l'éducation de base
2008	Réhabilitation du marché d'Abanda	Amélioration des échanges dans la commune
2009	Départ en retraite du 1 ^{er} S/Prefet	Changement à la tête de l'arrondissement
2010	Décès du 1 ^{er} maire	
	Election du 2 ^{ème} maire	Changement à la tête de la commune
	Création du 1 ^{er} lycée	Accès à l'enseignement secondaire
	Création de la 1 ^{ère} gendarmerie	Amélioration de la sécurité
	Création de la DDA	Amélioration de la production agricole
2011	Nomination d'une fille de la commune au poste de ministre	Augmentation des élites
2012	Réhabilitation du réseau scan Water	Accès à l'eau potable
2012	Intronisation du chef de canton Nkokoé	Renforcement de la paix dans la commune
2013	Election du 3 ^{ème} maire de la 2 ^{ème} mandature	
2014	Décès du 3 ^{ème} maire	
	élection spéciale du Maire actuel	Reprise des travaux d'élaboration du PCD

SOURCE : DIC

3.3.2. Organisation sociale

L'organisation sociale de la commune sur le plan traditionnel est structurée autour de 17 villages /chefferies de 3^{ème} degré. Faisant partie de l'ethnie NKPWAG, la population est constituée des BINKIRA, et des BEKE répartis dans deux cantons et un clan :

- Le canton **GOUIFE** constitué des villages NDIEMI 1, NDIEMI 2, MBOUGNI A MBANG, MBOUGNI A NFINE, BEP KEK, KPWO
- Le canton **NKOKOE** constitué des villages ROUM, BIAMESSE, KADANG, YAKAN, MOUKEN, GBWARAM
- Le clan **BEKE** constitué des villages KIIKI, MOUKO, BITANG, RIBANG

3.3.3. La religion

Citée laïque par excellence, **KIIKI** est une Commune où la liberté religieuse est de mise. Ainsi, en toute harmonie et respect total de la différence, se développe des religions telles que : l'islam, le christianisme : le catholicisme (majoritaire), le protestantisme, le pentecôtisme et des religions animistes de faible envergure.

3.4. SITUATION DE L'ECONOMIE LOCALE

L'activité économique dans la commune de KIIKI est soutenue par la pratique de l'agriculture, de l'élevage, de l'artisanat, du transport, et du commerce

L'agriculture

L'agriculture occupe une place prépondérante dans l'économie locale dans la mesure où à elle seule, participe de 95% des revenus économiques de la commune et engage environ 90% de la population active. Le principal bastion de production reste le milieu rural où vivent 70% de la population qui ravitaille la ville et les centres urbains environnants (, BAFIA, YAOUNDE). Parmi les spéculations, nous avons le caco qui reste dominant avec plus de 500ha en moyenne pour un rendement moyen de 3,5 t/ha. Ensuite vient le palmier à huile

Les cultures vivrières dont le bananier plantain, le manioc, le macabo, le maïs, l'arachide contribuent largement à l'amélioration des revenus des populations.

Mais l'activité agricole ne se pratique pas non sans difficultés. En effet, l'enclavement des zones de production, l'utilisation des outils archaïques et rudimentaires, la rareté des semences améliorées, la mauvaise qualité des produits phytosanitaires, l'ignorance des nouvelles techniques de production, le manque d'organisation des agriculteurs, sont autant de causes fondamentales qui justifient la faible productivité dont fait preuve la pratique agricole. Par conséquent, l'on n'y observe pas de vastes plantations au contraire ce sont des petites exploitations se limitant parfois à la subsistance

À cette agriculture itinérante et extensive, vient s'agripper la pratique de l'élevage encore peu développé et mal structuré.

L'élevage

C'est un élevage traditionnel et non organisé dans la mesure où on n'y observe pas de grandes fermes. Les espèces produites sont entre autres la volaille les ovins, les Ovins les Caprins, les Porcins, les Canins. Le manque d'encadrement technique, le manque d'espèces améliorées, la non maîtrise des techniques nouvelles et le manque d'enclos pour bêtes sont autant de points faibles/obstacles qui empêchent le développement de cette activité.

La pêche

La pêche est peu pratiquée au sein de la commune. L'absence de grands cours d'eau et des étangs piscicoles peut justifier cet état de choses. Cependant dans les cours d'eau et rivières de petite envergure tels que le Guesso, le Song, le Gorang pour ne citer que ceux –là qui, généralement s'assèchent en saison sèche, elle y est pratiquée mais de façon artisanale et

destinée généralement à la consommation des ménages d'où la faible contribution de l'activité dans l'économie locale. Les espèces retrouvées sont : les carpes, le Tilapia, etc.,

L'artisanat

La fabrication des petits objets : les hôtes les nasses, les mortiers etc., constituent l'essentiel de l'activité artisanale dans la Commune de KIIKI. A cela on peut ajouter la vannerie, la fabrication des balafons et la sculpture. Par ailleurs l'extraction de sable et le concassage des pierres sont autant d'activités pratiquées.

Le commerce

L'activité commerciale est structurée autour de la vente des produits agricoles, des produits de chasse, des PFNL, du vin de palme, de la restauration, de la revente des produits de première nécessité dans les échoppes dans les grands marchés des villes environnantes (BAFIA, OMBESSA) car les marchés locaux peu fournis, et donc moins dynamiques affichent un manque criard d'une clientèle importante.

L'un des freins à l'émulation de l'activité commerciale c'est avant tout l'absence de centre commercial dans la commune car le ravitaillement en produits divers y compris les matériaux de construction se fait hors de la commune d'où la cherté desdits produits et la faible rentabilité de l'activité. Au-delà de cette difficulté, s'ajoute les coupures ininterrompues de l'énergie électrique dans la Commune qui ne permet pas la bonne conservation des produits d'où l'absence de poissonnerie, de chambre froide etc. aussi la forte dégradation du réseau routier ne facilite pas l'acheminement, l'écoulement et le ravitaillement des villages en produits divers

Dans l'espace urbain, l'activité commerciale est animée par les échoppes, les boutiques, et les snacks -bar.

Le transport

Essentiellement dans les motos, l'activité est beaucoup pratiquée par les jeunes qui à travers les villages transportent à 95% tous les produits agricoles, et facilitent aussi les déplacements des personnes. La prédominance des motos taximen se justifie par le mauvais état des routes et des pistes de collectes.

3.4.1. SYNTHÈSE SUR L'ÉCONOMIE LOCALE

secteur	potentialités/atouts,	activités génératrices de revenus,	Flux des échanges	secteur Economique d'appartenance	Indicateur d'impacts
agriculture	<ul style="list-style-type: none"> • Vastes étendus de terre arables soit plus de 5000 ha • Sols fertiles • Variétés de cultures • Climat de type équatorial • Forte population active soit 90% 	<ul style="list-style-type: none"> • extraction d'huile de palme 20%des revenus • vente du cacao soit 25% des revenus • vente des vivres soit 50% des revenus 	90%d'exportation et10% de consommation locale 0% importation	Offre 90% d'emploi	90%Revenu annuel par habitant 90%Population impliquée dans l'activité
élevage	<ul style="list-style-type: none"> • Disponibilité du pâturage 	<ul style="list-style-type: none"> • Création des fermes avicoles et porcines • Elevage des caprins, ovins soit 1%des revenus 	0,5 %d'exportation 0% importation	Emploi et commerce	1%du revenu annuel
artisanat	<ul style="list-style-type: none"> • Existence des PFNL • Présence du sable Et de la roche 	<ul style="list-style-type: none"> • Extraction de sable • Concassage des pierres • Fabrication des objets d'art : hôte,alebasses, vannerie 	60%exportation 40% consommation/utilisation locale 0% importation	3% d 'emploi commerce	3%Revenu annuel par habitant
commerce	<ul style="list-style-type: none"> • Existence de 02 marchés périodique • Présence des échoppes 	Ecopes, vente des produits de base, agricoles	100%importation des produits de base 100% exportation des produits agricoles	Emploi 90%d'emploi Vendeurs et revendeurs Tenants d'épicerie	90% Revenu annuel par habitant
transport	//	<ul style="list-style-type: none"> • Conduites des motos Transport urbain, intra et inter villages Des personnes et des biens	//	Offre05% d'emploi	05% Revenu annuel par habitant

PLAN COMMUNAL DE DEVELOPPEMENT DE KIIKI

5 PRINCIPALES INFRASTRUCTURES PAR SECTEUR

3.5.1. Infrastructures sanitaires

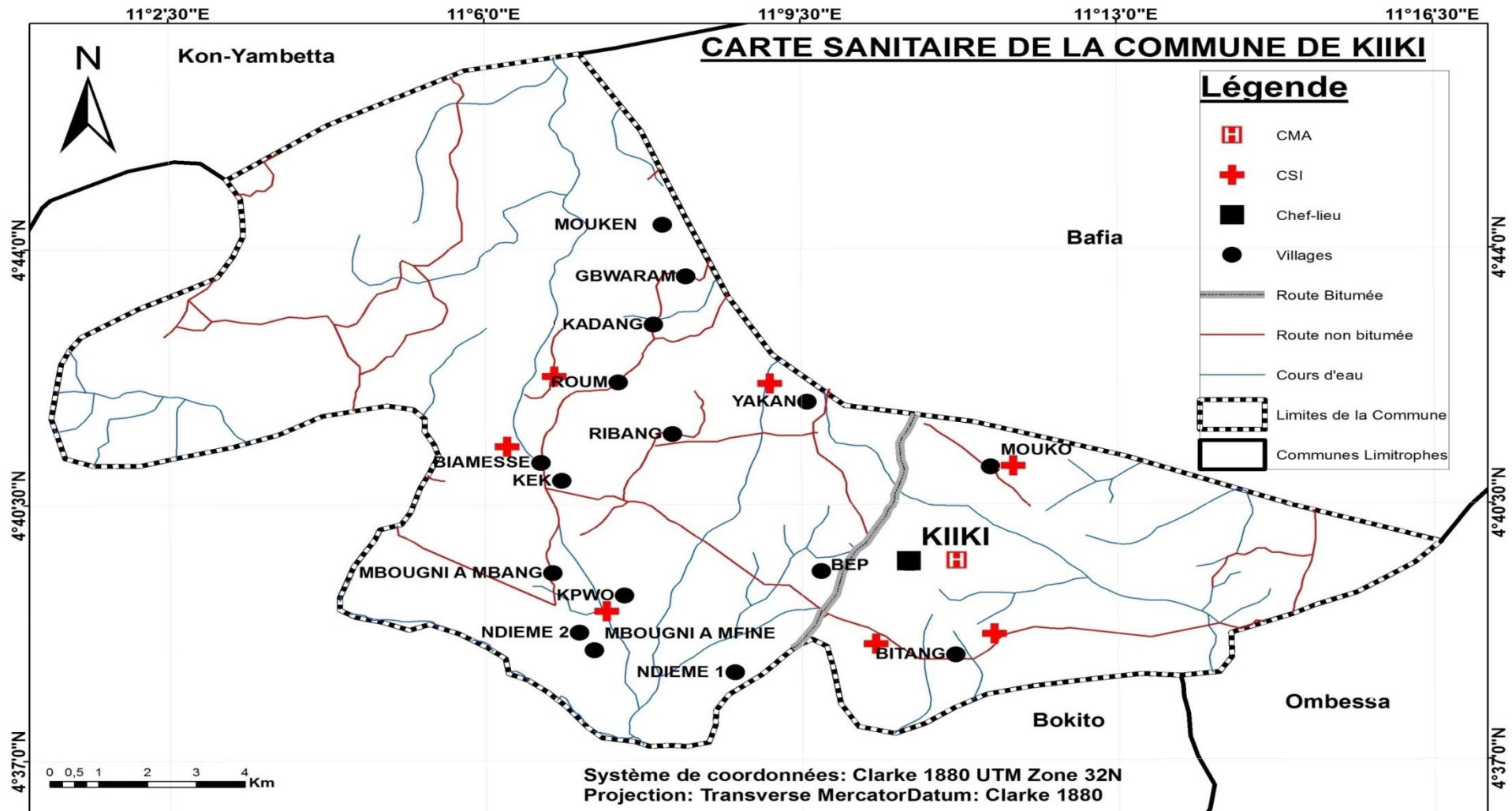
La commune de KIIKI compte au total 09 formations sanitaires opérationnelles dont: 08 en milieu rural et 01CMA en zone urbaine.

Tableau7. Synthèse sur la santé

Village	Population (a)	Informations générales sur le Centre				Infrastructures				Équipement du centre					Aménagement					Données sanitaires					Gestion du Centre	
		Aire de santé	District Santé	Statut du centre	Année création	Nb de bâtiment				Lit	Labo	Maternité	Pharmacie	Réfrigérateur	Point d'eau	Latrine	Reboisement	Clôture	Dispositif de	Logement médecin	Taux de couverture sanitaire	Taux de couverture	Nombre de personnel	Taux de couverture vaccinal	Maladie épidémique	Existence Comité de santé
				(i)	(ii)						(O/N)	(O/N)	(O/N)	(O/N)	(O/N)	(O/N)	(O/N)	(iii)	(O/N)						(O/N)	(O/N)
KIIKI	911	KIIKI	BAFIA	HOP	3	3	0	0	25	O	O	O	1	N	O	N	N	F	N	80%	80%	25	100%	N	O	O
MOUKO	1718	KIIKI	BAFIA	INT	1	1	0	0	10	O	O	O	0	O	O	N	N	F	N	80%	60%	20	100%	N	O	N
BIAMESS E	466	KIIKI	BAFIA	INT	1	1	0	0	7	O	O	O	0	O	O	N	N	F	N	80%	60%	20	100%	N	O	N
KPWO	327	KIIKI	BAFIA	INT	2	2	0	0	11	O	O	O	1	N	O	N	N	F	N	80%	70%	25	100%	N	O	O
BITANG	1950	KIIKI	BAFIA	INT	20	3	0	0	15	O	O	O	1	O	O	N	N	F	O	70%	70%	15	100%	N	O	O
BITANG	1950	KIIKI	BAFIA	INT	1	1	0	0	6	O	O	O	1	N	O	N	N	F	N	75%	70%	15	100%	N	O	O
ROUM	673	KIIKI	BAFIA	INT	1	0	1	0	5	N	N	N	0	N	O	N	N	F	N	45%	20%	10%	100%	N	N	N
GBWARA M	248	KIIKI	BAFIA	INT	1	1	0	0	8	N	O	O	0	N	O	N	N	F	N	0	0	0	0	N	N	N
YAKAN	398	KIIKI	BAFIA	INT	2	2	0	0	4	O	O	N	1	N	O	N	N	F	O	85%	40%	20	100%	N	N	N

PLAN COMMUNAL DE DEVELOPPEMENT DE KIIKI

Carte 3 : carte sanitaire



PLAN COMMUNAL DE DEVELOPPEMENT DE KIIKI

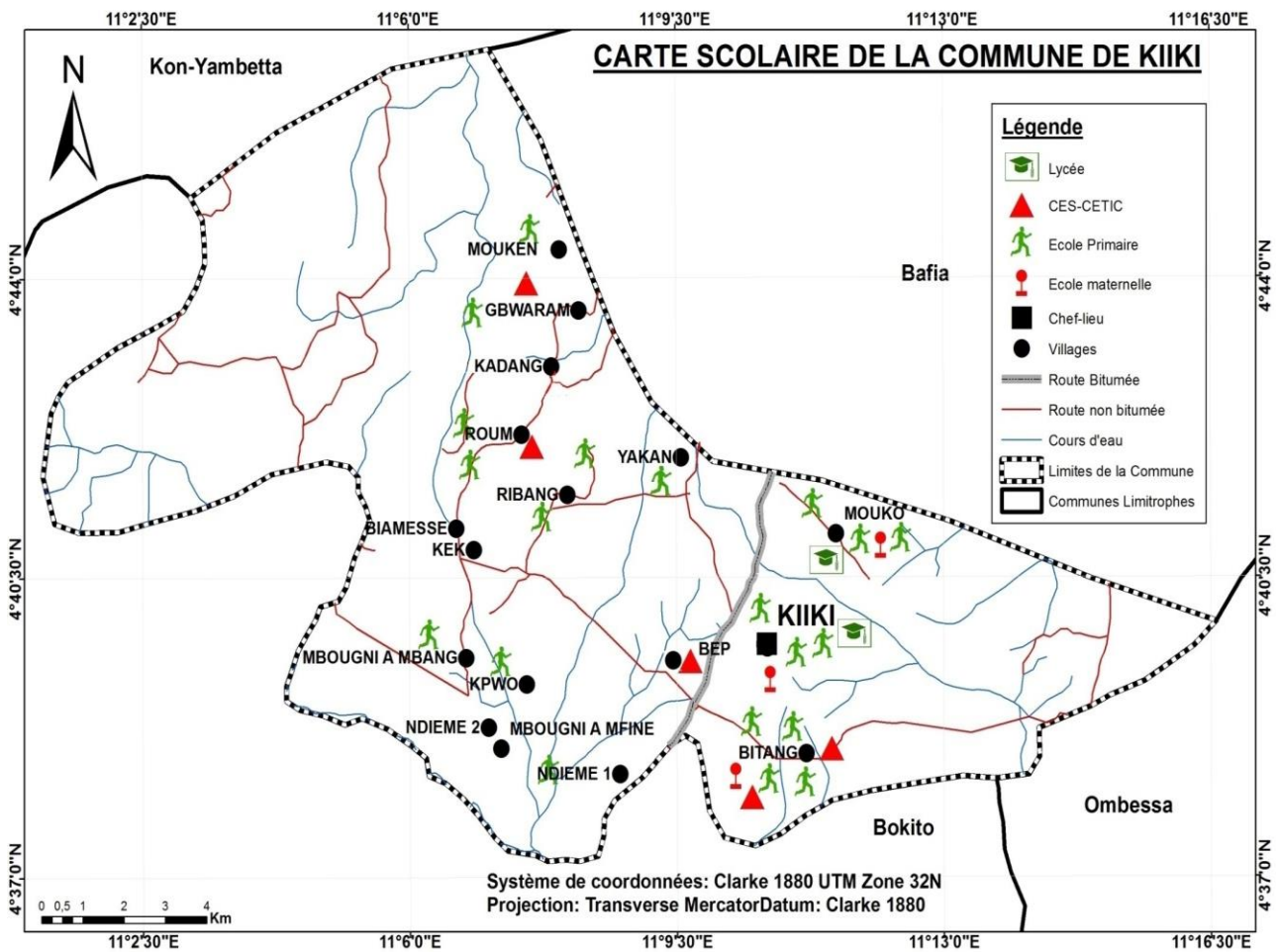
3.5.2. Éducation de base:

- 20 écoles primaires publiques
- 04 écoles maternelles publiques

3.5.3. Enseignement secondaire

- 07 établissements secondaires dont 02 lycées (01 Lycée Technique, 01 lycée classique, ;
- 03 CES
- 02 CETIC dont un, créé mais non construit

Carte 4 : carte scolaire



PLAN COMMUNAL DE DEVELOPPEMENT DE KIIKI

Tableau 8: synthèse sur l'éducation milieu urbain

Village	Statut école	Niveau	Nombre et équipement des salles de classe				Etat général des bâtiments										Aménagements	
			(i)	(ii)	banco/Seko/potopoto	planche	semi-dur	dur	bon	passable	mauvais	point d'eau	latrines	Bac à ordures	reboisement	clôture	logt. Enst.	autres
MOUKO	PUB	5	0	0	0	14	14	0	0	O	O	N	N	N	N			
KIIKI	PUB	5	0	0	0	18	18	0	0	O	O	O	N	N	N			
E.P. DE DOGWANG	PUB	3	0	0	0	8	6	2		0	O	O	N	N	N			
ECOLE M DE KIIKI	PUB	0	0	0	0	2	2	0	0	N	O	N	N	N	N			
E.B DE KIIKI1	PUB	3	0	1	0	3	3	0	0	N	O	O	N	N	N			
EP.KIIKI	PUB	3	0	0	0	8	6	2	0	N	O	N	N	N	N	N	N	
ECOLE M DE KIIKI 2	PUB	0	0	0	0	8	6	2	0	N	O	N	N	N	N	N	N	
E.P. MOUKO 1	PUB	3	0	0	0	10	6	4	0	N	O	N	N	N	N	N	N	
EP MOUKO 2	PUB	3	0	0	0	10	6	2	1	N	O	N	N	N	N	N	N	
EP MOUKO 3	PUB	3	0	0	0	8	6	2		N	O	N	N	N	N	N	N	
MOUKO	PUB	0	0	0	0	8	6	2		N	O	N	N	N	N	N	N	

Tableau 9: Synthèse sur l'éducation en milieu rural

Village	Statut école	Niveau	Etat général des bâtiments										Structure de gestion						
			(i)	(ii)	banco/seko/potopoto	planche	semi-dur	dur	bon	passable	mauvais	point d'eau	latrines	Bac à ordures	reboisement	clôture	logt. Enst.	autres	APE
BITANG	pub	3	0	0	0	2	4	4	0	0	N	O	N	N	N	N	N	O	O
BITANG	pub	3	0	0	0	2	0	0	0	2	N	O	N	N	N	N	N	O	O
BITANG	pub	3	0	0	0	4						O	N	N	N	N	N	O	O
BITANG	pub	4	0	0	0	1	4	2	4	0	N	O	N	N	N	N	N	O	O
BITANG	pub	3	0	0	0	2	4	2	0	0	N	O	N	N	N	N	N	O	O
BITANG	pub	3	0	0	0	2	4					O	N	N	N	N	N	O	O
BITANG	pub	0	0	0	0	2	4		3	0	N	O	N	N	N	N	N	O	O
RIBANG	pub	3	0	0	0	2	4	1	0	2	N	O	N	N	N	N	N	O	O
MBOUGNI A MBANG	pub	3	0	1	0	0	0	0	0	1	O	O	N	N	N	N	N	O	O
NGWARAM	pub	3	0	1	0	4	2	1	1	N	O	N	N	N	N	N	N	O	O
NGWARAM	pub	4	0	0	0	4	2	0	2	N	N	N	N	N	N	N	N	O	O
ROUM	pub	4	1	0	0	6	3	0	0	O	O	N	N	N	N	N	N	O	O
ROUM	PUB	3	0	0	0	8	1	2	0	N	O	N	N	N	N	N	N	O	O
MOUKEN	PUB	3	0	0	0	2	1	1	2	0	N	O	N	N	N	N	N	O	O
BIAMESSE	PUB	3	0	0	0	6	6	0	0	N	O	N	N	N	N	N	N	O	O
KADANG	PUB	3	0	1	0	4	4	2	0	N	O	N	N	N	N	N	N	O	O
KPWO	PUB	3	0	0	0	2	4	4	2	0	O	O	N	N	N	N	N	O	O

PLAN COMMUNAL DE DEVELOPPEMENT DE KIIKI

3.5.4. Electrification

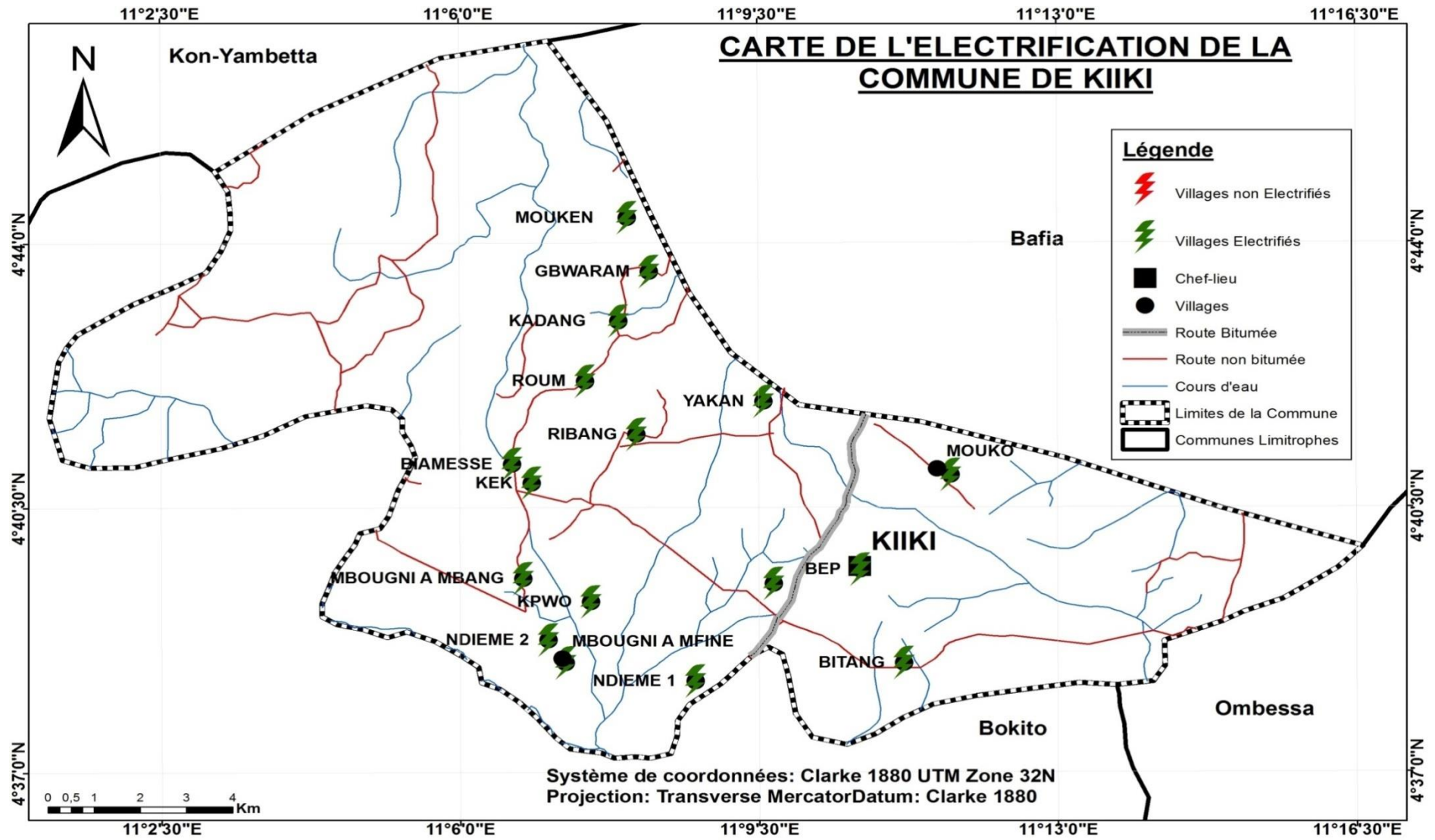
La commune de **KIIKI** est traversée par le réseau électrique moyenne et basse Tension. En général tous les villages bénéficient des installations électriques. Cependant ces dernières qui sont peu fonctionnelles subissent souvent une dégradation et un vandalisme.

Tableau 10. Synthèse sur l'électrification

Village	Population (a)	RÉALISATION		CARACTÉRISTIQUES DE L'OUVRAGE							FONCTIONNALITÉ				
		Entreprise	Source de financement	Nature	Quartiers desservis	Nombre de transformateurs	Nombre de poteaux installés	Longueur moyenne tension (en km)	Longueur basse tension (en km)	Nombre de branchements	Réseau fonctionnel (O/N)	Nombre de transformateurs en panne	Nombre de poteaux hors d'usage (tombés, endommagés, etc)	Existence d'un comité de vigilance (pour l'extension du réseau)	Existence d'un comité de gestion (pour l'électrification)
				(i)				(en km)	(en km)		(O/N)				(ii)
BITANG	1950	AES SONEL	BIP	ER	4	4	121	6	8	115	O	0	12	N	N
KEK	275	AES SONEL	BIP	ER	1	0	23	2	3	10	O	0	0	N	N
MBOUGNI A MBANG	146	AES SONEL	BIP	ER	1	1	20	0	1	25	O	0	1	N	N
MBOUGNI A MFINE	95	AES SONEL	BIP	ER	2	0	20	1	2	15	O	0	0	N	N
RIBANG	667	AES SONEL	BIP	ER	3	1	60	3	4	50	O	0	6	N	N
GBWARAM	248	AES SONEL	BIP	ER	2	1	42	2	3	20	O	0	5	N	N
ROUM	673	AES SONEL	BIP	ER	3	1	62	3	5	30	O	0	2	N	N
NDIEME 1	596	AES SONEL	BIP	ER	2	1	25	2	3	15	O	0	0	N	N
NDIEME 2	212	AES SONEL	BIP	ER	1	0	21	0	1	10	O	0	0	N	N
MOUKEN	572	AES SONEL	BIP	ER	1	1	40	1	2	10	O	0	0	N	N
BIAMESSE	466	AES SONEL	BIP	ER	2	1	35	2	1	15	O	0	2	N	N
KADANG	405	AES SONEL	BIP	ER	2	2	30	1	2	16	O	0	0	N	N
KPWO	327	AES SONEL	BIP	ER	1	0	25	1	2	10	O	0	0	N	N
YAKAN	398	AES SONEL	BIP	ER	2	1	21	1	1	14	O	1	15	N	N
MOUKO	1718	AES SONEL	BIP	ER	12	1	121	7	8	155	O	0	25	N	N
KIIKI	911	AES SONEL	BIP	ER	11	1	110	5	6	95	O	0	0	N	N
BEP	488	AES SONEL	BIP	ER	6	0	45	0	4	35	O	0	15	N	N
TOTAL					50	16	776	37	52	605		1	68		

PLAN COMMUNAL DE DEVELOPPEMENT DE KIIKI

Carte 5 : carte électrification



PLAN COMMUNAL DE DEVELOPPEMENT DE KIIKI

3.5.5. Eau

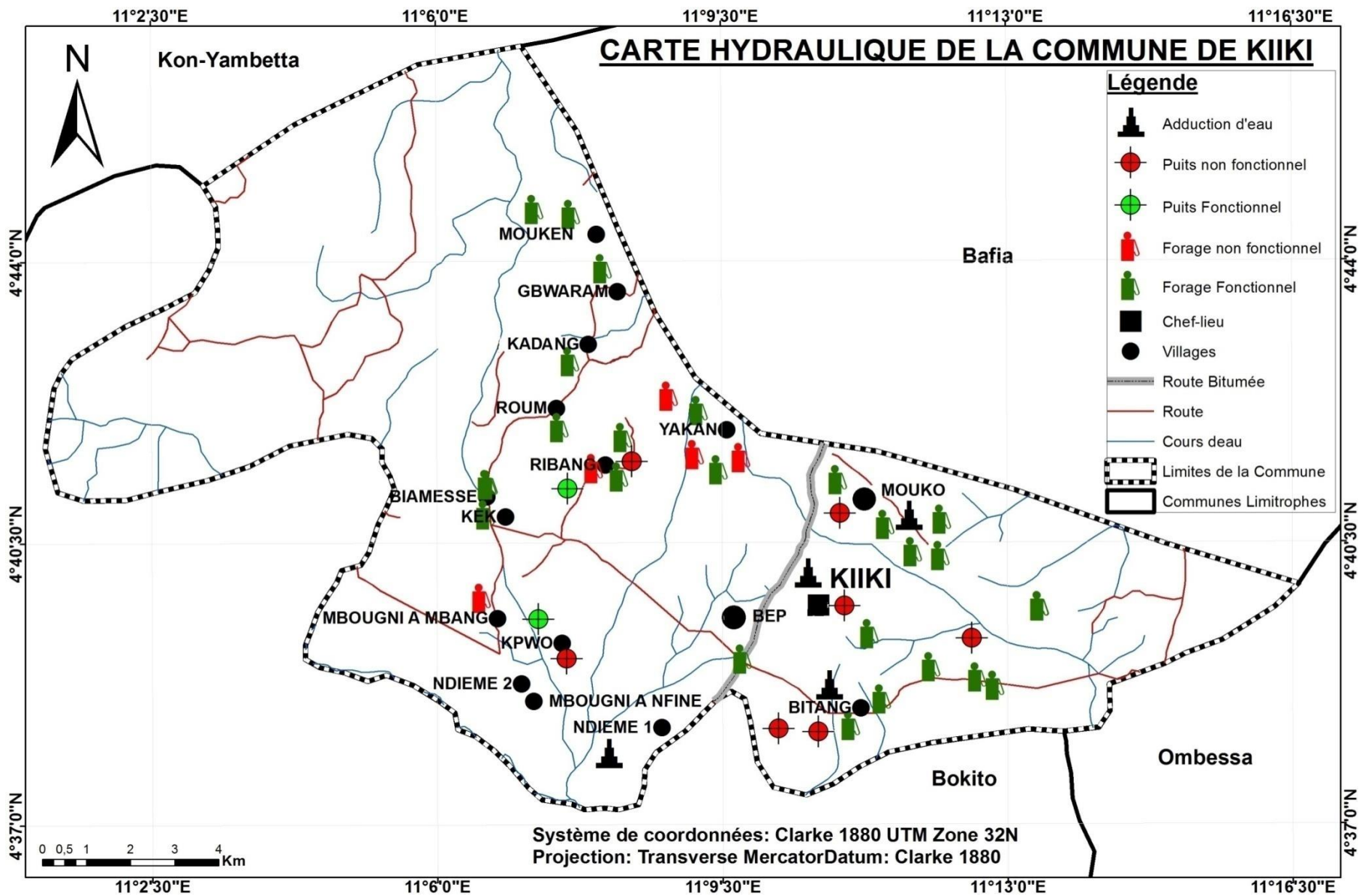
Dans l'ensemble, la Commune dispose d'un réseau hydraulique assez fourni. On note la présence de 34 forages, 06 puits et un réseau SCANWATER. Certaines de ces infrastructures sont non fonctionnelles pour causes de panne. D'où la nécessité d'en pourvoir davantage certaines localités.

Tableau 11 : Synthèse sur les forages

Village	Population (a)	CARACTÉRISTIQUES DE L'OUVRAGE									Etat de l'ouvrage	ENTRETIEN			QUANTITÉ ET QUALITÉ EAU		
		Anti bourbier	Aire	Diamètre du forage	Profondeur forage	Hauteur de l'eau	Type de pompe	Marque	Fonctionnement	Cause panne		Exploitation de	Existence Comité de gestion	Fonctionnalité CG	Quantité suffisante	Qualité de l'eau	Maladies liées à
MBOUGNI A MBANG	205	O	O	1,5	30	4	MH	INDIA	N	pompe	E	AB	N	N	O	C	N
MOUKEN	572	O	O	2	30	2	MH	INDIA	O	o	B	EX	O	O	O	C	N
MOUKEN	572	O	O	2	40	3	MH	VOLANTA	O	o	B	EX	O	O	O	C	N
RIBANG	667	O	O	2	25	10	MH	VOLANTA	N	pompe	B	EX	N	N	O	C	N
RIBANG	667	O	O	2	30	4	MH	VOLANTA	O	o	B	EX	O	O	O	C	N
RIBANG	667	O	O	2	30	1,5	MH	INDIA	O	o	B	EX	O	N	O	C	N
ROUM	673	O	O	O	28	2	MH	INDIA	O	o	B	EX	O	O	O	C	N
ROUM	673	O	O	2	32	3	MH	INDIA	O	o	B	EX	O	O	O	C	N
BIAMESSE	466	O	O	2	35		MH	INDIA	O	o	B	EX	O	O	O	C	N
BIAMESSE	466	O	O	2	35	3	MH	INDIA	O	o	E	EX	N	N	N	T	N
KADANG	405	O	O	2	35	3	MH	VOLANTA	O	o	B	EX	N	N	O	C	N
YAKAN	398	O	O	3	35	2	MH	VOLANTA	N	pompe	E	AB	N	N	O	C	N
YAKAN	398	O	O	2	32	2	MH	INDIA	O	o	B	EX	N	N	O	C	N
YAKAN	398	O	O	1,5	32	2	MH	INDIA	N	pompe	E	AB	N	N	O	C	N
YAKAN	398	O	O	2	30	4	MH	INDIA	N	pompe	E	AB	N	N	O	C	N
YAKAN	398	O	O	2	35	3	MH	INDIA	O	o	B	EX	O	O	O	C	N
GBWARAM	248	O	O	1,5	30	2	MH	INDIA	O	o	B	EX	O	O	O	C	N
BITANG	1950	O	O	1,5	40	3	MH	INDIA	O	o	B	EX	O	O	O	C	N
BITANG	1950	O	O	1,5	25	2	MH	INDIA	O	o	B	EX	O	O	O	C	N
BITANG	1950	O	O	1,5	30	2	MH	INDIA	O	o	B	EX	O	O	O	C	N
BITANG	1950	O	O	1,5	30	2	MH	INDIA	O	o	B	EX	O	O	O	C	N
BITANG	1950	O	O	1,5	28	4	MH	INDIA	O	o	B	EX	O	O	O	C	N
BITANG	1950	O	O	1,5	32	3	MH	INDIA	O	o	B	EX	O	O	O	C	N
BITANG	1950	O	O	1,5	35	2	MH	INDIA	O	o	B	EX	O	O	O	C	N
BITANG	1950	O	O	1,5	35	3	MH	INDIA	O	o	B	EX	O	O	O	C	N
BITANG	1950	O	O	1,5	35	3	MH	INDIA	O	o	B	EX	O	O	O	C	N
MOUKO	1718	O	O	1,5	35	2	MH	INDIA	O	o	B	EX	O	O	O	C	N
MOUKO	1718	O	O	1,5	35	3	MH	INDIA	O	o	B	EX	O	O	O	C	N
MOUKO	1718	O	O	1,5	35	4	MH	INDIA	O	o	B	EX	O	O	O	C	N
MOUKO	1718	O	O	1,5	35	3	MH	INDIA	O	o	B	EX	O	O	O	C	N
MOUKO	1718	O	O	1,5	35	3	MH	INDIA	O	o	B	EX	O	O	O	C	N
BEP	488	O	O	1,5	35	3	MH	INDIA	O	o	B	EX	O	O	O	C	N
BEP	488	O	O	1,5	35	2	MH	INDIA	O	o	B	EX	O	O	O	C	N
KIIKI	911	O	O	1,5	35	3	MH	INDIA	O	o	B	EX	O	O	O	C	N

PLAN COMMUNAL DE DEVELOPPEMENT DE KIIKI

Carte 6 : carte hydraulique



3.5.6. Infrastructures routières

La commune de **KIIKI** bénéficie de plus de 250 km de piste rurale et de près de 15 km de route bitumée. Cette route bitumée relie la commune aux villes de BAFIA (nationale N°4) et BOKITO. Les pistes de desserte rurale sont en majorité impraticables ; ce qui rend certains villages de la commune inaccessibles en saison de pluies.

Pour remédier à cette tare il est nécessaire d'aménager plus de 120km de routes et de construire environ 21 ponceaux en béton ou en semi définitif

3.5.7. Transport

La commune ne dispose ni de gare routière, ni d'agence de voyage .au à cet effet, les principaux moyens de transport sont la moto tant dans les villages que dans la ville, et le taxi brousse (moins important). Mais vu le mauvais état des routes, les moyens de transport se font de plus en plus rares et leur coût reste relativement élevé. D'où la difficulté de déplacement des personnes et des biens qui est souvent la cause principale du dépérissement des produits agricoles.

3.5.8. Sports et éducation physique

Ce secteur d'activité n'est pas suffisamment développé pour des raisons d'absence d'infrastructures, on n'y observe pas une politique de promotion de cette activité ainsi , nous avons un stade municipal insuffisamment aménagée au centre urbain, . pour redynamiser ce secteur d'activités il est nécessaire d'envisager l'aménagement d'autres aires de jeu dans les village, construire une tribune au stade municipal et organiser des activités sportives annuellement

3.5.9. Communication Postes et Télécommunication

En matière de postes et télécommunication, la commune de Kiiki est desservie par les trois réseaux de téléphonie mobile que sont CAMTEL, MTN et ORANGE. Le quatrième opérateur de téléphonie mobil NEXTEL est en cours d'installation. Ces trois réseaux sont marqués par d'importantes zones d'ombre

Nous notons aussi la présence d'un télé centre communautaire à MOUKO non fonctionnel dont le personnel et l'équipement sont attendus.

3.5.10. Potentiel économique

La commune de **KIIKI** dispose d'un marché périodique : ABANDA. Ce marché est composé de dix sept(17) boutiques et de trois hangars.

Ce marché est un haut lieu des échanges compte tenu du fait qu'il est presque au centre de la commune de **KIIKI**. Néanmoins, les marchés comme celui de DJASSO doivent être réhabilités pour renforcer les échanges dans la commune.

3.5.11. Potentiel touristique

Le potentiel touristique de KIIKI n'est pas suffisamment mis en valeur .l'absence d'une carte touristique, le manque d'infrastructure d'accueil et le non aménagement des site constituent les axes stratégiques sur lesquels doit s'appuyer la commune pour le développement de ce secteur. On note cependant la présence de la maison d'accueil de MOUKO et des sites tels que le mont TYSON à KADANG), le mont BIAMESSE, et les grottes sacrées de NDI

3.6. PRINCIPALES POTENTIALITES ET RESSOURCES DE LA COMMUNE

Tableau 12 : Matrice diagnostic des ressources naturelles

RESSOURCES NATURELLES	LOCALISATION	POTENTIEL	ACCÈS CONTRÔLE	UTILISATION	TENDANCE	PROBLÈMES/CONTRAIINTES	ACTIONS À ENTREPRENDRE
Terre cultivable	Tous les villages	De vastes étendues de terres arables Terres fertiles	population	Agriculture, élevage	Forte pratique agricole	Faible mise en valeur Sous exploitation	Sensibilisation des populations
Sable	Dans les cours d'eau et bas -fonds	Important	Population, Commune	Construction des habitations vente	Faible exploitation Faible extraction	Marécage, absence de route, accès difficile Manque de matériel adéquat, enclavement,	Institution d'une réglementation communale et aménagement des voies d'accès vers les carrières de sable
rochers	Tous les villages	Vastes étendues de rochers	Population, Commune	Construction des habitations vente	Faible exploitation	Manque de moyens matériels et financiers pour concassage Mauvais état des routes Faible clientèle	Appui en matériel de concassage Aménagement des voies d'accès
savane	Tous les villages	Vastes étendues Savane giboyeuse Bonne fertilité du sol PFNL	Population	Chasse, champs, cueillette	//	Feux de savane	Sensibilisation des populations sur les dangers des feux de savane
Marécage	Aux abords des cours d'eau Dans la forêt	Vaste étendues raphia, bambou de chine, rotin, lianes.	population	Pratique de l'agriculture 02 fois par an, culture maraichère (tomate, gombo, piment etc. ...)	Exploitation des plantes médicinales et des PFNL	Difficultés d'accès	Équipements des exploitants (bottes, gants, Exploitation les ressources des marécages
Cours d'eau/fleuve	villages	Poisson, sable	population	Pêche, extraction du sable,		Menace de la disparition des poissons assèchement	Sensibilisation sur la nécessité d'une pêche durable et responsable
Latérites	Dans tous les villages de la Commune	-bonne qualité abondance	Population, Commune	entretien routiers	Faible exploitation.	Accès difficile	Accentuer l'exploitation pour l'entretien routier
Forêts	Dans tous les villages de la Commune	Riche en faune et en flore. pharmacopée traditionnelle PFNL.	population	MINFOF, MINEPDED, population, chercheurs	Déforestation	Chasse et coupe du bois non réglementées, déforestation, feux de brousse	Sensibilisation de la population sur la nécessité à préserver la forêt promotion du reboisement.

4. SYNTHÈSE DES RESULTATS DU DIAGNOSTIC

4.1. SYNTHÈSE DU DIC

4.1.1 Forces et faiblesses de la commune

Tableau 13 : Forces et faiblesses de la commune

DOMAINE	FORCES	FAIBLESSES
Ressources humaines	Présence du personnel contractuels et des cadres PNDP assez outillés Ancienneté de certains personnels	Une insuffisance des ressources humaines ; Une faible qualification de ressources humaines, Une absence d'un règlement intérieur ; Une absence d'un système d'évaluation et de motivation ; Une absence d'une planification des ressources humaines ; Une absence d'un cahier de charge ; Une absence d'un organigramme formelle ; Une absence d'une planification des services et du travail ; Une absence d'une politique de gestion des ressources humaines.
Ressources financières	Régularité des salaires ; Existence d'un bureau de finance	Une étroitesse de l'assiette fiscale ; Un retard dans l'élaboration du fichier de contribuable ; Un faible recouvrement des taxes communales ; Une faible motivation des agents collecteurs ; Une faible identification des nouvelles sources de revenus.
Patrimoine		La vétusté du matériel de travail ; L'absence des locaux communaux (hôtel de ville) ; Un mauvais archivage des documents ; Une insuffisance du matériel informatique ; Absence de certains documents comptables.
Relations	Encadrement des services techniques Présence des ONG et des programmes gouvernementaux (PNDP,) Forte élite intérieure et extérieure	L'absence des partenariats et jumelages ; La difficulté de collaboration des élites externes ; L'absence d'un site web ;

4.1.2. Axes de renforcement

Tableau 14 : axes de renforcement

DOMAINE	FAIBLESSES	AXES DE RENFORCEMENT
Ressources humaines	<p>Une insuffisance des ressources humaines ; Une faible qualification de certaines ressources humaines, Une indisponibilité du personnel fonctionnaire ; Une absence d'un règlement intérieur ; Une absence d'un système d'évaluation et de motivation ; Une absence d'une planification des ressources humaines ; Une absence de responsables nommés à la tête des services créés ; Une absence d'un cahier de charge ; Une absence d'un organigramme formelle ; Une absence d'une planification des services et du travail ; Une absence d'une politique de gestion des ressources humaine</p>	<p>-Recrutement du personnel dans tous les services non pourvus ; -Formation et recyclage d'au moins 03 personnels communaux tous les deux ans -Affectation d'un RM propre à la commune de Kiiki ; -Mise en place des grilles d'évaluation et de motivation du personnel -Application de l'organigramme type des emplois communaux</p>
Ressources financières	<p>Absence de l'assiette fiscale ; Une faible identification des nouvelles sources de revenus Un retard dans l'élaboration du fichier de contribuable ; Un faible recouvrement des taxes communales ; Une faible motivation des agents collecteurs ; Une faible application des taxes en vigueur ;</p>	<p>mise en place de l'assiette fiscale -Accélération du processus d'actualisation du fichier de contribuables -Réorganisation du service de recouvrement des taxes communales -Respect des textes en vigueur dans la gratification du personnel percepteur</p>
Patrimoine	<p>La vétusté du matériel de travail ; Un système approximatif de gestion du patrimoine ; Un mauvais archivage et classement des documents ; L'étroitesse des locaux communaux ; Une faible propreté des locaux Insuffisance du matériel informatique ;</p>	<p>-Renouvellement de presque tout le matériel de travail -Formation du personnel communal sur les techniques d'archivages et de classement des documents ; -Construction d'un hôtel de ville -Achat du matériel informatique et des consommables</p>
Relations	<p>Une faible exploitation de l'expertise des services déconcentrés ; L'insuffisance des partenariats et jumelages ; La faible exploitation des élites externes ; La non actualisation du site web ;</p>	<p>-Organisation d'une réunion trimestrielle des activités avec les sectoriels ; -Multiplication du nombre de jumelage avec d'autres communes, de coopérations et de partenariats. -Création d'un cadre de concertation avec les élites et les chefs traditionnels ; -actualisation du site WEB</p>

4.2. SYNTHÈSE SUR LA PETITE ENFANCE

Tableau 15 : synthèse sur la petite enfance

Ages	Besoins	État des lieux					Objectifs généraux	Principales activités menées	Responsables
		Nombre total	Couvert	Écarts	Justification des écarts	Acteurs			
0-1an	Actes de naissance	400	230	170 68%	Insuffisance des centres d'état civil, éloignement de la Mairie Négligence des parents Faibles revenus; Ignorance	Centre d'état civil ; Mairie	Etablir la citoyenneté à tous les enfants	Recenser les enfants n'ayant pas d'acte de naissance	Mairie
	Nutrition		300	100 2,5%	Faibles revenus des parents Manque de sensibilisation faible appui en produits nutritifs Manque d'information sur la bonne nutrition infantile Pauvreté	CSI ;	Allaiter l'enfant au lait maternel pendant six mois	Former les femmes en nutrition infantile équilibrée et saine	Commune CSI
	Vaccination		261	206 2%	Bonne couverture vaccinale	MNSANTE ; Parents	Assurer à cette tranche d'âge une meilleure couverture vaccinale	Faire vacciner tous les enfants	CSI
	Prévention contre le paludisme		347	120 41%	vulgarisation des moustiquaires imprégnées Utilisation moyenne des moustiquaires	CSI ; Parents	Réduire la charge palustre chez les enfants	Assainir les alentours de maisons Distribuer les moustiquaires imprégnées	CSI
2-3ans	Actes de naissance	328	92	236 71,95%	Négligence ; Ignorance	Centre d'état civil Mairie	Etablir la citoyenneté à tous les enfants	Sensibilisation des parents à l'établissement des actes de naissance	Centre d'état civil ; Mairie

PLAN COMMUNAL DE DEVELOPPEMENT DE KIKI

	Nutrition		328	0 0%	Ignorance ; Pauvreté	Parents	Assurer à l'enfant une alimentation riche en vitamines variées et équilibrées	Sensibiliser les parents sur les méthodes d'alimentation des enfants	Parents
	Vaccination		164	164 50,00%	insuffisance de sensibilisation des parents ; Négligence	CSI, Parents	Assurer une couverture vaccinale à tous les enfants	Sensibilisation des parents sur l'importance des PEV	CSI, Parents
	Prévention contre le paludisme		315	13 3,96%	Ignorance ; Irresponsabilité	CSI ; Parents	Réduire la charge palustre chez les enfants	Faire régulièrement les visites prénatales	CSI
4-5 ans	Actes de naissance	486	87	225 72,12%	/	Centre d'état civil Mairie	Bon établissement de la citoyenneté à tous les enfants	Encouragement des parents à l'établissement des actes de naissance	Centre d'état civil ; Mairie
	Vaccination		298	198	/	CSI, Parents	Bonne couverture vaccinale à tous les enfants	Encouragement des parents à faire vacciner leurs enfants	CSI, Parents
	Education préscolaire		28	458 94%	Insuffisance d'écoles maternelles	Inspection Mairie	Améliorer l'offre d'éducation à tous les enfants de 0 à 4ans au sein de l'espace communal	Construction d'une école maternelle à proximité de chaque école primaire	Mairie MINEDUB
6-14 ans	Actes de naissance	2102	460	350 16%	Insuffisance des centres d'état civil, éloignement de la Mairie Négligence des parents Faibles revenus Insuffisance des centres d'état civil, éloignement de la Mairie Négligence des parents Faibles revenus	Mairie, chefs établissements scolaires, responsables sanitaires chefs traditionnels , parents Mairie, chefs	Améliorer l'accès aux services d'état civil et établir la citoyenneté des enfants Améliorer l'accès aux services d'état civil et établir la citoyenneté des enfants	Recenser les enfants n'ayant pas d'acte de naissance Recenser les enfants n'ayant pas d'acte de naissance	Commune Chefferies Parents Commune Chefferies

PLAN COMMUNAL DE DEVELOPPEMENT DE KIIKI

						établissements scolaires, responsables sanitaires chefs traditionnels, parents			Parents
	Prévention contre le paludisme		695	265 27%	vulgarisation des moustiquaires imprégnées Utilisation moyenne des moustiquaires Irresponsabilité	Parents	Réduire de moitié la charge palustre dans la commune	Assainir les alentours de maisons Distribuer les moustiquaires imprégnées	Commune Chefferies Parents
	Education scolaire		1950	152 7%	Présence de 20 écoles Primaires à cycle complet	chefs établissements scolaires Inspection Inspection d'arrondissement	Améliorer l'offre d'éducation à tous les enfants de 6 à 14ans au sein de l'espace communal	sensibilisation des parents Construction de nouvelles écoles	MINEBASE
0-14 ans	Actes de naissance	2988	1700	1288 43%	Négligence ; Ignorance	Centre d'état civil Mairie	Etablir la citoyenneté à tous les enfants	Sensibilisation des parents à l'établissement des actes de naissance	Centre d'état civil ; Mairie
	Prévention contre le paludisme		695	265 27%	Ignorance ; Irresponsabilité	CSI ; Parents	Réduire la charge palustre chez les enfants	Faire régulièrement les visites prénatales	CSI
	Prévention contre le VIH/SIDA		1726	1262 42%	Insuffisance de sensibilisation Faible volonté des parents	CSI ; Population	Assurer la protection des enfants contre le VIH/SIDA et la prise en charge globale des OEV	Sensibiliser et dépister la population Prise en charge des femmes enceintes	

PLAN COMMUNAL DE DEVELOPPEMENT DE KIIKI

	Eau, hygiène, assainissement		1500	1488 49%	Habitat mal organisé Faible volonté des parents Faible sensibilisation des autorités Présence des mares d'eau à proximité de la maison	CMA de KIIKI Centres de santé CMA de KIIKI Centres de santé	Créer un environnement social salubre, avec des infrastructures d'approvisionnement en eau fiables et durables.	Construire des forages Améliorer l'état des puits bâches et sources existants Former les ménages en potabilisation de l'eau Assainir les alentours de maisons Aménagement des latrines modernes	
--	------------------------------	--	------	-------------	---	--	---	---	--

4.3. SYNTHÈSE SUR LES CHANGEMENTS CLIMATIQUES

Tableau 16 : Matrice de captage des données sur les changements climatiques

SECTEUR	TENDANCES	PROBLÈMES /CONTRAINTES	CAUSES DU PROBLÈME	EFFETS DU PROBLÈME	POTENTIEL LOCAL POUR RÉSOUDRE/CAPACITÉ D'ADAPTATION	SOLUTIONS ENVISAGEABLES
AGRICULTURE	Hausse de la température Hausse de la pluviométrie et vents violents	-Assèchement des cultures, -Tariissement des cours d'eau et ruisseaux, -Prolifération des capsides et pourriture brune pour le cacao, -Pourriture et mauvaise qualité des tubercules -Destruction des plantations/champs	-Abattage des arbres pour création de vastes plantations/occupation en hausse des surfaces cultivables, -Feux de brousse, -Pluies torrentielles et inondations	-Perturbation du calendrier agricole, -Erosion -Baisse de la fertilité des sols -baisse du rendement agricole -Baisse des revenus -Sous alimentation	-Arrimage du calendrier cultural aux saisons -Adaptation aux nouvelles méthodes culturale	-Acquisition des produits phytosanitaires et intrants, -Appui technique, -Formation en nouvelles techniques agricoles -Reboisement
ELEVAGE ET PECHE	Hausse des températures et de la pluviométrie Vents violents	-Prolifération des zoonoses, -Assèchement des cours d'eau, -Perte du bétail et des alevins, -Présence des maladies diarrhéiques et peste porcine	Mauvaises qualité des eaux Déforestation -Durée prolongée de la saison sèche	Assèchement des rivières et rareté des produits de pêche -Rareté de l'eau pour pratique d'élevage -Inondations -Destructions des fermes et des débarcadères par les vents	Adaptation aux contraintes liées aux changements climatiques,	Construction des fermes en matériaux définitifs des débarcadères solides, -Affectation des vétérinaires auprès des éleveurs, -Acquisition des espèces améliorées,- Formation en nouvelles techniques d'élevage et de pêche,
ENVIRONNEMENT ET PROTECTION DE LA NATURE	Hausse des températures et de la pluviométrie Vents violents	Disparition progressive de la couverture végétale Menace des inondations et de la destruction des biens	Déforestation Absence d'une politique de reboisement	Disparition des essences exploitables Destruction des biens Inondations	Reboisement,	Création d'une forêt urbaine et des espaces verts

PLAN COMMUNAL DE DEVELOPPEMENT DE KIIKI

FORET ET FAUNE	Hausse de la température Hausse de la pluviométrie Vents violents	-Diminution progressive des forêts, (déforestation) - disparition de nombreuses essences exploitables, Disparition des espèces Fauniques	-Coupe sauvage (déforestation), sécheresses, -Feux de brousse, -Eboulements,	Disparition des essences forestières et des espèces fauniques, -Rareté du bois d'œuvre	Faible	-Création des aires protégées, -Reboisement -Formation en techniques de gestion de ressources forestières et fauniques
EAU ET ASSAINISSEMENT	Augmentation de la température et de la pluviométrie	Difficulté d'accès a la nappe phréatique, -Menace de la pollution en milieu urbain, -Prolifération des maladies hydriques, -Inondation des points d'eau	-Assèchement des rivières -Rareté de l'eau potable -Destruction par les pluies et vents des infrastructures d'assainissement existantes	Difficulté d'accès a la nappe phréatique, -Faible assainissement en milieu scolaire et urbain, -Pollution en milieu urbain et scolaire, -Prolifération des maladies hydriques	Moyens (aménagement des sources, puits et toilettes)	-Réhabilitation des puits séchés et construction de nouveaux, -Construction des toilettes publiques en milieu urbain et dans les écoles -Sensibilisation des populations au sujet de l'eau et assainissement
TRAVAUX PUBICS	Augmentations des précipitations	-Erosion, -Inondation	-Augmentation des précipitations	Difficulté de de déplacement des personnes et des biens, -Endommagement des routes et des ouvrages d'arts	Moyens (canton nage et entretien des routes)	Reprofilage régulier des routes et aménagement des routes et voies d'accès
SANTE	Augmentation de la température et de la pluviométrie Vents violents	Présence de plusieurs pathologies (paludisme, tuberculose, typhoïde, dysenteries onchocercose et autres maladies hydriques)	-Prolongement de la saison sèche - Augmentation de la pluviométrie	-Affaiblissement du Sébum(système tégumentaire) -Baisse de l'activité agricole, -Baisse de la production, -Cout élevé des frais d'hospitaliers, -Augmentation du taux de mortalité.	Moyen (utilisation de la pharmacopée)	Faciliter l'accès aux soins de santé dans la commune
ENERGIE ET MINES	Augmentation de la température et de la pluviométrie	Assèchement des cours d'eau, -Réduction de la capacité de production énergétique,	Prolongement de la saison sèche et de la pluviométrie	Faible approvisionnement des barrages de production électrique	Arrimage du de la production de l'énergie aux saisons -Adaptation aux nouvelles méthodes de	Construction de nouveaux barrages -Acquisition du matériel moderne pour la production

PLAN COMMUNAL DE DEVELOPPEMENT DE KIIKI

		-Difficulté d'extraction des minerais dans les cours d'eau a cause des inondations		Baisse tension constante --Baisse de production des industries -Baisse de la production artisanes des mines	production de l'énergie et de des minerais	artisanale des minerais
Développement urbain	Augmentation de la température et de la pluviométrie	-Inondation, -destruction des voies d'accès et des maisons de la ville communale, -Risque permanent d'incendie, -Difficulté de circuler -Perturbation du fonctionnement des services,	-Prolongement des pluies -Prolongement des saisons sèches,	-Mauvais état des voies d'accès de la ville communale, -pollution, -prolifération des maladies Hydriques et du paludisme, -Faiblement rendement des services, Faible gouvernance locale	Faible	-Mettre en place un système d'assainissement fiable de la ville communale, -Aménagement de la voirie urbaine, -Réorganisation des services en fonction des saisons, -Amreliorer le rendement des services et de la gouvernance locale

4.4. PROBLEMES ET BESOINS CONSOLIDES PAR SECTEURS

Secteur : AGRICULTURE ET DEVELOPPEMENT RURAL

Problèmes	Villages concernés	Causes	Effets	
Difficultés à pratiquer une agriculture rentable et durable	Tous les villages	<p>Non maitrise des nouvelles techniques culturales</p> <p>Présence d'arthropodes parasites</p> <p>Faible encadrement par les postes agricoles existants</p> <p>Faible organisation des agriculteurs</p> <p>Pourriture brune et pourriture jaune</p> <p>Accès difficile aux semences améliorées</p> <p>Mauvaise qualité des produits phytosanitaires</p> <p>Outillage précaire et rudimentaire</p> <p>des pistes de collecte Non aménagées</p> <p>destructions de cultures par les vents violents</p> <p>Mauvais état des routes</p> <p>Bouleversement du calendrier agricole</p> <p>Destruction des cultures par les bœufs en divagation</p>	<p>Pénibilité pour pratiquer l'agriculture</p> <p>Faible production agricole</p> <p>Faibles revenus</p> <p>Pourrissement des produits agricoles</p> <p>Faible exploitation des espaces arables</p> <p>Agriculture de subsistance</p> <p>Abandon et découragement</p> <p>Création d'autres sources de revenu</p> <p>pauvreté</p>	<ul style="list-style-type: none"> Création, construction et équipement d'une unité communale d'approvisionnement en intrants agricoles Organisation des agriculteurs par filière Aménagement d'au moins 04 pistes agricoles par village Affectation du personnel et dotation en matériel et en logistique dans les services d'encadrement agricole Création des champs de production des boutures Organisation des sessions de renforcement de capacités des agriculteurs en nouvelles techniques culturales: 04fois/an Vulgarisation des résultats de recherche en matière agricole Facilitation de l'accès aux microcrédits des paysans Facilitation de l'accès en produits phytosanitaires (fongicides herbicides, engrais) <p>Appui à tous les villages en matériel agricole (50 atomiseurs, 200 pulvérisateurs, 500paires de gangs, 1000 brouette, 100 bâches de séchage, 500 machettes, 500 houes)</p> <ul style="list-style-type: none"> Création d'une pépinière communale de palmier à huile et de cacao de 100.000 plants chacune Création de trois champs semenciers : YAKAN, GOUIFE, KIIKI financement de 02 microprojets agricoles par village

SECTEUR : ÉLEVAGE, PÊCHE ET INDUSTRIES ANIMALES

Problèmes	Villages concernés	Causes	Effets	Besoins identifiés
Difficultés à pratiquer un élevage et une pisciculture rentables et durables	Tous les villages	<p><u>ÉLEVAGE</u> Non maîtrise des techniques modernes de l'élevage Absence de marché de bétail Difficultés de ravitaillement en provendes Difficulté d'approvisionnement en produits vétérinaires Manque d'encadrement technique</p>	<p><u>ÉLEVAGE</u> Non maîtrise des techniques modernes de l'élevage Absence de marché de bétail Pratique d'un élevage non conventionnel (bêtes en divagation) Difficultés de ravitaillement en provendes Difficulté d'approvisionnement en produits vétérinaires Manque d'encadrement technique</p>	<ul style="list-style-type: none"> • organisation de 02 séances/an de renforcement des capacités des éleveurs et pêcheurs • Création d'une ferme communale de production des poussins et d'engraissement de porcs d'une capacité de 100 individus chacune • Création des coopératives de pisciculteurs et d'éleveurs • construction de 04 centres zootechniques : KIIKI, BITANG, MOUKO, BIAMESSE • construction d'un bain d'étiqueur à ROUM construction d'un marché à bétail à KIIKI construction d'un abattoir à YAKAN. • Mise en place d'une carte agropastorale
		<p><u>PÊCHE</u> Non maîtrise des techniques modernes de la pisciculture Absence d'un centre de contrôle de pêche Insuffisance du personnel dans les services d'encadrement Pratique d'une pêche non conventionnelle Manque de matériel adéquat pour la pêche Manque de formation et d'information sur les techniques rentables</p>	<p><u>PÊCHE</u> Non maîtrise des techniques modernes de la pisciculture Absence d'un centre de contrôle de pêche Insuffisance /faible réseau hydrographie Pratique d'une pêche non conventionnelle Manque de matériel adéquat pour la pêche Manque de formation et d'information sur les techniques rentables</p>	

PLAN COMMUNAL DE DEVELOPPEMENT DE KIIKI

SECTEUR : SANTE

PROBLÈMES	VILLAGES CONCERNÉS	CAUSES	EFFETS	BESOINS
Difficultés d'accès aux soins de santé	Tous les villages	<p>Insuffisance de structures sanitaires Très faible équipements des structures existantes Insuffisance de personnel dans les structures sanitaires Accès difficiles aux médicaments Rareté des moyens de transports Mauvais état des routes faible collaboration entre la médecine traditionnelle et conventionnelle Insuffisance de moyens financiers Insuffisance de pairs éducateurs Insuffisance de moustiquaires imprégnées dans les ménages Prévalence du paludisme Maladies hydriques Faible activité sportives des populations insuffisance de points d'eau potable centres de santé existants non électrifiés conditions précaires d'hygiène</p>	<p>Découragement de la fréquentation des populations Augmentation de la morbidité Risque élevé d'accouchements et d'avortements involontaires Récurrence des maladies hydriques récurrence du paludisme Manque de suivi des malades Difficultés à conserver les vaccins et des médicaments hypothermiques Prolifération des maladies endémiques Automédication Absence de maternité Faible taux de fréquentation dans les centres de santé</p>	<ul style="list-style-type: none"> • Construction de 02 bâtiments au CSI d'ABANDA • Réhabilitation de CSI de GBWARAM • Création et Construction de 05 nouveaux centres de santé : NDIEMI 2, RIBANG, KADANG, KEK, ROUM2 • Approvisionnement en médicament (valeur estimative 2.500.000 FCFA) par CSI • Acquisition d'01 dispositif de traitement de déchets médicaux (incinérateur) : dans les 08 CSI • Équipement des formations sanitaires en : octroi de 10 lits, d'01 laboratoire équipé, d'01 boîte d'accouchement, d'01 microscope, d'01 pèse-bébé, d'01 machine à désherber, d'un groupe électrogène dans chaque CSI • reboisement et construction des clôtures dans les établissements sanitaires • aménagement des dispositifs de traitement de déchets médicaux • Construction de 07 forages: dans les 08 CSI dépourvus • construction de logement d'astreinte aux centres de santé de : GBWARAM, KPWO, BIAMESSE, ROUM 1 Construction de 04 latrines dans le CSI de MOUKO,

PLAN COMMUNAL DE DEVELOPPEMENT DE KIIKI

					<p>05 au CMA, 02 respectivement dans les 07 autres CSI</p> <ul style="list-style-type: none"> • équipement des structures sanitaires en plaques solaires • réhabilitation de la morgue de KIIKI • Affectation d'un personnel médical qualifié : 07 IDE, 07 IB, 07 laborantins dans les 07 CSI
--	--	--	--	--	--

SECTEUR VIH/SIDA

PROBLÈMES	VILLAGES CONCERNÉS	CAUSES	EFFETS	BESOINS
<p>Menace des IST et du VIH SIDA</p>	<p>Tous les villages</p>	<p>Faible sensibilisation des populations Faible dépistage Brassage des populations Vagabondage sexuel Ignorance Absence de CLLS Relâchement des mœurs</p>	<p>Prolifération des IST Difficultés à identifier les personnes contaminées Grossesses non désirées Appréhension de la stigmatisation Désorganisation des familles Faible revenu Déperdition scolaire Limitation de l'épanouissement Développement du stress</p>	<p>Organisation des séances (02/an) de sensibilisation et de dépistage des IST/MST, SIDA Prise en charge psychosociale des personnes vivant avec le VIH</p>

PLAN COMMUNAL DE DEVELOPPEMENT DE KIIKI

SECTEUR : ÉDUCATION DE BASE

PROBLÈMES	VILLAGES CONCERNÉS	CAUSES	EFFETS	BESOINS
<p>Difficulté d'accès à une éducation de base de qualité</p>	<p>Tous les villages</p>	<ul style="list-style-type: none"> • Insuffisance d'écoles primaires et maternelles • Insuffisance d'enseignants dans les écoles • Insuffisance de salles de classes • insuffisance de tables bancs • mauvais état des Salles de classe existantes • insuffisance du matériel didactique • Absence e de points d'eau dans les écoles 	<ul style="list-style-type: none"> • mauvaises conditions de fréquentation des élèves • Difficulté pour les enseignants à encadrer les élèves • Résultats scolaires médiocres • Abandon et découragement • Exode rural • Scolarisation tardive des enfants • Abandon • Banditisme • Débrouillardise 	<ul style="list-style-type: none"> • Affectation de nouveaux enseignants dont 25 au primaire et 20 à la maternelle • Construction de 06 nouvelles salles de classe : 02 à MBOUGNI à MBANG, 02 à MOUKEN, 02 à KADANG, 02 à ROUM1 ,02 à ROUM2 • Construction de 12 nouvelles écoles maternelles : NDIEMI 1, KEK, RIBANG, GBWARAM, MBOUGNI à MFIN, NDIEMI 2, ROUM1, KADANG, BITANG, BEP, BIAMESSE, RIGOURAKA: • Construction de 13 points d'eau dans les écoles dépourvues • Construction de 17 blocs de 0 4 latrines dans toutes les écoles • Dotation en tables bancs (200) dans les écoles primaires • construction de l'IAEB de KIIKI • Réhabilitation des toitures de 05 salles de classe : 02 à MBOUGNI à MBANG, 02 à KADANG • aménagement des aires de jeu par école • reboisement dans toutes les écoles • Construction de 14 logements pour enseignants dans les écoles en milieu rural) • Dotation de 34 bacs à ordures dans les 17 écoles • Construction des clôtures dans les écoles du centre ville • Appui en matériel informatique : 20 ordinateurs • Extension du courant électrique dans les écoles

SECTEUR : EAU ET ÉNERGIE

PROBLÈMES	VILLAGES CONCERNÉS	CAUSES	EFFETS	BESOINS
Difficultés d'accès à l'eau potable	Tous les villages	<ul style="list-style-type: none"> • Insuffisance de points d'eau potable dans la Commune • Existence des Points d'eau non fonctionnels • Sources naturelles non aménagées • Non maîtrise des techniques de potabilisation d'eau • Mauvais suivi d'entretien des points d'eau 	<ul style="list-style-type: none"> • Consommation des eaux souillées • Récurrence des maladies hydriques • Dépenses pour soins de santé 	<ul style="list-style-type: none"> • Extension du réseau CDE au centre ville • Réhabilitation des bornes fontaines • Sensibilisation et formation de la population sur les techniques de potabilisation d'eau (4sessions/an) Réhabiliter (07) puits bâches en panne • Aménagement de (07) sources d'eau • Construction de 23 forages : 03 MBOUGNI, 02 à MOUKEN, 01 à BITANG, 03 à ROUM, 03 à BIAMESSE, 02 à KADANG, 01 à YAKAN, 01 à GBWARAM, 02 à KPWO, 01 à RIBANG, 02 à MOUKO, 02 à KIIKI • Réhabilitation de 09 forages en panne : 01 à MOUKEN, 01 à RIBANG, 01 à KADANG, 4 à MOUKO, 02 à GBWARAM • Réhabilitation de l'adduction d'eau SCAN WATER à MOUKO, KIIKI, BITANG, GOUIFE

PLAN COMMUNAL DE DEVELOPPEMENT DE KIIKI

<p>Difficulté d'accès à l'énergie électrique</p>		<ul style="list-style-type: none"> • Couverture insuffisante du réseau électrique • Manque d'information sur l'accès aux sources d'énergies renouvelables • Délabrement des infrastructures existantes • Coût élevé des groupes électrogènes • Insuffisance des moyens financiers 	<ul style="list-style-type: none"> • Difficultés à pratiquer les AGR • Utilisation des lampes tempêtes • Dépenses énormes pour l'achat du pétrole lampant • Faible développement du commerce • Exode rural • Difficultés à transformer les produits agricoles • Sous information • Maladies de la vue • Faible diversification de loisirs • Oisiveté • Frein aux études • Difficulté de conservation des produits 	<ul style="list-style-type: none"> • Extension du réseau électrique sur 58 km : BIATIMA –BIAGBARAM-(BIAMESSE) ; 07KM) BIADA- GWARAM 07KM, MBOUNI A MBANG- NDIEMI 2- MBOUGNI A MFINE; 08 KM , ROUM 1- KADANG 2 – ROUM2 - MOUKEN 2 : 8 km DOBIO - CENTRE DE SANTE (KPWO) 1,5KM EPC –NSAN 03km (BITANG) Centre ville de KIIKI 03 KM KEK 1-KEK 2 ; 4 km BEP- RIBANG 03KM YAKAN 05 km • remplacement de 222 poteaux électriques : 12 à BITANG, 10 à KEK, 10 à MBOUGNI A MBANG, 10 à MBOUGNI A MFINE, 15 à RIBANG, 10 à GBWARAM, 10 à ROUM 1, 10 à NDIEMI 1, 19 à NDIEMI 2, 11 à MOUKEN, 12 à BIAMESSE, 11 à KADANG , 22 à KPWO, 15 à YAKAN , 30 à MOUKO, 15 à BEP • Installation de 17 transformateurs dont 01 par village • Transformation de la ligne électrique monophasée en triphasée à NDIEMI 2 sur 07 km • Vulgarisation des technologies liées aux énergies renouvelables • Aménagement de l'éclairage public dans le centre urbain • Promotion d'installation des plaques photovoltaïques dans la commune • Achat d'un groupe électrogène pour la Mairie
---	--	--	---	--

PLAN COMMUNAL DE DEVELOPPEMENT DE KIIKI

SECTEUR : ENSEIGNEMENTS SECONDAIRES

PROBLÈMES	VILLAGES CONCERNÉS	CAUSES	EFFETS	BESOINS
<p>Difficultés d'accès à un enseignement secondaire de qualité</p>	<p>Tous les villages</p>	<ul style="list-style-type: none"> • Insuffisance d'établissements • Insuffisance des salles de classes dans les établissements existants • Existence des salles de classe en matériau provisoire • Faible dotation de l'État en matériel didactique • insuffisance de tables bancs • Insuffisance d'enseignants qualifiés • inexistence de points d'eau potable • inexistence de salles d'informatique 	<ul style="list-style-type: none"> • Mauvaises conditions de fréquentations • Longues distances à parcourir • faibles performances scolaires • Exode rural • Découragement et abandon • Déperditions scolaires 	<ul style="list-style-type: none"> • Création et construction de 04 nouveaux CETIC : 04 salles à MOUKEN, 04 salles à MBOUNGI A MFINE, 04 salles à YAKAN, 04 à BITANG • Construction et équipement de 02 nouveaux CES : 04 salles NDIEMI 01, 04 salles BIAMESSE • affectation de nouveaux enseignants (24) dans les collèges et lycées • Construction de 10 salles de classes dans les CES : 02 à BEP, 04 à BITANG, 04 à GBWARAM • construction de 05 salles d'atelier dans les CETIC de : MOUKEN, YAKAN, BITANG, MBOUNGI à NFIN, ROUM • Transformation du CES de BITANG en lycée bilingue • Construction de 04 points d'eau dans les CES (01 à BEP, 01 à GBWARAM ,01 à BITANG, 01 à ROUM 1) • Construction de 06 blocs de 04 latrines dans les 06 établissements • Dotation de 200 tables bancs dans les établissements • Construction d'un logement d'astreinte dans chaque établissement secondaire • Construction de 01 salle d'informatique dans chaque établissement secondaire : • Reboisement dans les établissements • acquisition de : 500 tables banc, 50 bacs à ordures,

PLAN COMMUNAL DE DEVELOPPEMENT DE KIIKI

				<ul style="list-style-type: none"> Construction de 06 salles d'informatique fournies: BEP, BITANG, GBWARAM, KIIKI, MOUKO, ROUM
--	--	--	--	---

SECTEUR : COMMERCE

PROBLÈMES	VILLAGES CONCERNÉS	CAUSES	EFFETS	BESOINS
Difficulté à développer une activité commerciale	Tous les villages	<p>Insuffisance de marchés dans les villages</p> <p>Absence de chambre froide</p> <p>Mauvais état des d'infrastructures marchandes (comptoir, boutique, hangar, abattoir, gare routière</p> <p>Marché urbain insuffisamment aménagé (clôture, toilettes, point d'eau, électricité et éclairage public,)</p> <p>Éloignement des lieux d'approvisionnement</p> <p>Manque de formation des populations dans la mise en œuvre des AGR et PME</p> <p>Difficulté de ravitaillement en produits</p> <p>Mauvais état des routes</p> <p>Coupures intempestives du courant électrique</p>	<ul style="list-style-type: none"> Faible pouvoir d'achat Faibles revenus Rareté des produits de premières nécessités Exposition des produits aux intempéries Découragement dans la pratique du commerce Braderie des produits Perte des produits par pourrissement Difficulté de stockage Coût élevé des articles Manques à gagner 	<ul style="list-style-type: none"> Construction d'un centre commercial communal (clôture, toilettes, point d'eau, électricité et éclairage public Regroupement des commerçants en association Aménagement des routes Construction de 04 hangars de marché : KADANG, KPWO, MOUKEN, KIIKI électrification des villages ouverture des marchés périodiques Construction de 14 magasins de stockage à KIIK,KEK,NDIEMI1 KADANG, BIAMESSE, MOUKEN , KPWO,YAKAN,RIBANG,GBWARAM,BOUGNI à NFINE,NDIEMI 2,BOUGNI A MBANG,BITANG(Abanda) construction d'une unité de transformation du cacao à BIAMESSE achat de 02 tracteurs pour les 17 villages

SECTEUR: SPORT ET EDUCATION PHYSIQUE

PROBLÈMES	VILLAGES CONCERNÉS	CAUSES	EFFETS	BESOINS
Difficulté à développer les activités sportives	Tous les villages	<p>Insuffisance d'infrastructures sportives</p> <p>Faible implication et intérêt des jeunes</p>	<ul style="list-style-type: none"> Perte des talents Maladies, rhumatisme Alcoolisme Faible épanouissement 	<ul style="list-style-type: none"> Construction et équipement d'01 aire de jeux par village Construction et équipement d'un complexe sportif (gymnase, stade, salles de fitness...) à KIIKI

PLAN COMMUNAL DE DEVELOPPEMENT DE KIIKI

		<p>Absence de services d'encadrement (délégation des sports....)</p> <p>insuffisance d'aires de jeu</p> <p>aires de jeu non aménagées</p> <p>absence de grands évènements sportifs</p> <p>manque d'organisation au niveau communal</p> <p>Absence d'un stade municipal</p> <p>Faible valorisation des autres disciplines sportives</p> <p>Insuffisances des aires de jeux de l'État</p>	<ul style="list-style-type: none"> insuffisance de sources de distraction 	<ul style="list-style-type: none"> Aménagement du terrain de football communal Construction et équipement d'un complexe sportif à KIIKI Initiation de la journée sportive Favoriser l'émergence des autres disciplines sportives Construction et équipement d'un gymnase Aménagement du terrain de football communal et construction d'une tribune affectation des cadres de sport et éducation physique dans les établissements et les infrastructures d'encadrement organisation annuelle des activités multi sportives : tournoi de football, handball, volley ball, basket ball, marathon
--	--	---	--	--

SECTEUR : JEUNESSE ET EDUCATION CIVIQUE

PROBLÈMES	VILLAGES CONCERNÉS	CAUSES	EFFETS	BESOINS
Faible épanouissement de la jeunesse	Tous les villages	<p>Absence de bâtiment propre à la délégation d'arrondissement de la jeunesse</p> <p>Absence de structures de loisirs</p> <p>Absence de foyers culturels et centre de jeunesse</p> <p>Difficulté d'accès au crédit et au financement</p> <p>manque de formation professionnelle</p> <p>faible encadrement psychosocial des jeunes</p>	<p>Oisiveté</p> <p>Chômage</p> <p>Faibles revenus</p> <p>Vagabondage sexuel</p> <p>Exode rural</p> <p>Débrouillardise</p> <p>Vice et ennui</p> <p>Sentiment d'abandon</p> <p>déperdition</p>	<ul style="list-style-type: none"> Construction d'une délégation d'arrondissement de la jeunesse Appui financier à l'initiative des jeunes Construction d'un (01) centre multifonctionnel KIIKI Information des jeunes sur les programmes de l'État Appui à la création des AGR et à la mise sur pied des PME Faciliter la création d'associations de jeunes Construction d'une DAJEC

PLAN COMMUNAL DE DEVELOPPEMENT DE KIIKI

				<ul style="list-style-type: none"> • Construction d'un centre de métiers à KIIKI • Aménager des aires de loisirs dans les villages • Construction d'un foyer de jeunes dans chaque village • équipement des structures : CMPJ, CCJDAJEC : 07 ordinateurs, 1 photocopieuse, 03 imprimantes, • Renforcement des capacités des jeunes dans l'auto emploi, la création des AGR. le montage des projets, promotion de l'éducation civique, l'intégration nationale et le volontariat ; 02 fois l'an, • affectation de 03 dans les structures d'accueil
--	--	--	--	---

SECTEUR: AFFAIRES SOCIALES

PROBLÈMES	VILLAGES CONCERNÉS	CAUSES	EFFETS	BESOINS
Difficulté d'épanouissement des personnes vulnérables	Tous les villages	Absence d'un centre social du MINAS (service d'Arrondissement) Absence d'appuis multiformes pour les cibles vulnérables Difficultés de se prendre en charge Faible autonomie économique absence d'encadrement psychosocial Manque de matériels et de logistique (chaise roulantes, béquilles, lunettes etc.) Manque d'appui des cibles vulnérables aux AGR	sentiment d'abandon précarité pauvreté	<ul style="list-style-type: none"> • Création et construction d'un centre social à Kiiki • réhabilitation du centre social de YAKAN • Regroupement des personnes vulnérables en association • Regroupement des cibles vulnérables en association • Formation des personnes vulnérables aux AGR et PME (artisanat, musique, couture, informatique...) • Appui matériel et financier des personnes vulnérables : • acquisition de 35 chaises roulantes, 108 paires de lunettes, 15 tricycles, 70 cannes anglaises, 50 béquilles, 20 prothèses auditives, 20 cannes blanches

PLAN COMMUNAL DE DEVELOPPEMENT DE KIIKI

				<ul style="list-style-type: none"> • Création d'une unité de prise en charge pour les malades chroniques • Vulgarisation des textes en faveur des handicapés • Insertion socio professionnelle des personnes vulnérables • prise en charge scolaire et sanitaire des enfants et orphelins vulnérables • organisation des campagnes de sensibilisation (03/an) sur les maladies handicapantes • Prise en compte de l'approche handicap dans la construction des édifices publics
--	--	--	--	---

SECTEUR 11 : PROMOTION DE LA FEMME ET DE LA FAMILLE

PROBLÈMES	VILLAGES CONCERNÉS	CAUSES	EFFETS	BESOINS
Difficulté d'émancipation de la femme et de la jeune fille	Tous les villages	Faible pouvoir économique de la femme Absence d'un centre promotion de la femme et de la fille Mariages non légalisés Violences physiques et morales aux femmes Manque d'encadrement par les services compétents Faible initiative des femmes Faible organisation des femmes Ignorance des politiques en vigueur de promotion de la femme	Forte propension de la maternité précoce Divorces Faible encadrement des enfants Grossesses indésirées Faible niveau scolaire Relâchement des mœurs Faible encadrement scolaire des enfants Abandon scolaire Délinquance	<ul style="list-style-type: none"> • Création, construction et équipement d'un Centre de Promotion de la Femme et la famille à KIIKI • Construction et équipement d'une DA MINPROF à KIIKI • Création et appui psychosocial des associations féminines • Mise sur pied des partenariats avec d'autres associations expérimentées • Formations des femmes en transformations des produits et métiers divers • Organisations des causeries éducatives : 4 fois /an • Promotion de l'organisation des mariages collectifs

SECTEUR : TRANSPORT

PROBLÈMES	VILLAGES CONCERNÉS	CAUSES	EFFETS	BESOINS
-----------	--------------------	--------	--------	---------

PLAN COMMUNAL DE DEVELOPPEMENT DE KIIKI

Transport intra et inter urbain inconfortable	Tous les villages	Forte dégradation du réseau routier Coût élevé du transport Vétusté des moyens de transport (véhicules) Absence de gare routière aménagée Absence de formation au code de la route des conducteurs de moto taxi Prolifération des motos taxi	Mauvaises conditions de voyage Dépérissement des produits agricoles Braderie des produits agricoles Prolifération des motos taxis Accidents de moto Insécurité des voyageurs Inconfort des voyageurs Difficulté d'évacuation des produits Coût élevé du transport Faible mobilité des populations	<ul style="list-style-type: none"> aménagement d'une gare routière fonctionnelle à KIIKI Aménagement des routes et pistes sensibilisation des conducteurs de véhicules sur le respect des normes de transport faciliter l'acquisition des permis de conduire aux transporteurs acquisition de 150 casques aux motos taximen création d'un fichier des transporteurs à la commune création de 02 associations des transporteurs :(01) moto, (01) taxi
---	-------------------	---	--	---

SECTEUR 8: TRAVAUX PUBLICS

PROBLÈMES	VILLAGES CONCERNÉS	CAUSES	EFFETS	BESOINS
Mauvais état du réseau routier	Tous les villages	Faible entretien Non fonctionnement des comités de routes Faible implication des autorités Dégradation permanente des routes par l'érosion Insuffisance de pistes de déserte Insuffisance des infrastructures (ponts et buses)	Difficultés de déplacement en saison pluvieuse Rareté des moyens de transport Coût élevé des frais de transport Enclavement de certaines localités	<ul style="list-style-type: none"> Entretien permanent de la voirie urbaine Création des barrières de pluie Former la population à l'entretien des routes par la méthode HIMO : 02 séances/an Appui en matériel de travail aux comités d'entretien des routes : pèles, râteaux, machettes, gangs etc. Reprofilage de plus de 120 km de route en milieu rural : <p>Tronçon NDIEMI 1-KPWO -NDIEMI 2- MBOUGNI à MBANG 15KM Tronçon canton GOUIFE- ABANDA – KPWO 28 km Tronçon DANG- MOUKO chefferie - BIRORONG 09 KM Tronçon BAPE, MOUKEN 2, ROUM 2, KADANG, ROUM1, BIAMESSE, BIABARAM 32km Tronçon BIABETON,IREB WU JON,MOUKEN 1,Mosquée GBWARAM 15 km Tronçon BIABETON-REBOUJON-MOUKEN-NGWBARAM : 20km</p>

PLAN COMMUNAL DE DEVELOPPEMENT DE KIIKI

				<p>Tronçon TABEH(BEP)- NKOMONDO- Ecole publique de KPWO 5km</p> <ul style="list-style-type: none"> • Aménagement des 15 km de routes secondaires dans le centre ville • construction de 21 ponts en béton armé : <p>01 RIBAMBAYE- NYANYON 02NDIEMI 2-YAKABINA 6m 01 sur le NDUDUI : GBWARAM –ROUM1 : 07m 01 sur le MARITUM à MBOUGNI A MBANG07m</p> <p>sur Dang, sur le TIMBA, sur le BOBORONG ABANDA –KPWO 01 sur le BOBORONG Tronçon Chefferie cantonale –NDIEMI 2 6M 01 sur le GORAN MOUKO- DONGNONG 05m 01 sur le NSAN, tronçon RIZABEN –NSAN 6m 01 sur le BOP tronçon RIBONG – ABANDA 07m 01 SUR LE MANSEN : BAPE –BIAMESSE7m 0101 SUR LE MANCHON tronçon BAPE –BIAMESSE 07m 01 sur le ZOCK METILLA tronçon BAPE –BIAMESSE 6m 01 sur le MADJAN tronçon BAPE –BIAMESSE 6m</p> <p>01 sur le MOOH tronçon BAPE –BIAMESSE 6m 01 sur le GHAN tronçon BAPE –BIAMESSE 7m</p> <p>01 sur le WINDINME tronçon MOUKEN- GBWARAM 7m 01 sur le MABANG tronçon GBWARAM – KADANG 6m</p>
--	--	--	--	---

SECTEUR 12 : EMPLOI ET FORMATION PROFESSIONNELLE

PROBLÈMES	VILLAGES CONCERNÉS	CAUSES	EFFETS	BESOINS
-----------	--------------------	--------	--------	---------

PLAN COMMUNAL DE DEVELOPPEMENT DE KIKI

Difficultés d'accès à un emploi décent et à la formation professionnelle	Tous les villages	Absence de structures de formation professionnelle Insuffisance des SAR/SM Insuffisance de structures d'emploi dans la commune Passivité des jeunes Absence de projets à forte demande de main d'œuvre	Déversement des jeunes dans la conduite de la moto taxi Création des petits jobs Déversement des populations dans les petits métiers de subsistance Exode rural Alcoolisme tabagisme oisiveté vice débrouillardise faible autonomie faible prise en charge	<ul style="list-style-type: none"> • Construction et équipement d'un centre de formation professionnelle dans l'espace urbain : 03 ateliers, 03 spécialités, • Construction de 01 SAR/SM à KEK avec 02 ateliers • Formations dans la mise sur pied des PME • Promotion de l'auto emploi • Création d'autres centres de formation professionnelle (auto – école, SAR/SM) • Equipement des centres existants (Lycée technique, SAR/ SM) en machines • Construction d'01 SAR/SM équipée à KEK • Financement de 20 microprojets de 01 million
--	-------------------	--	--	--

SECTEUR 13 : FORET ET FAUNE

PROBLÈMES	VILLAGES CONCERNÉS	CAUSES	EFFETS	BESOINS
Faible préservation des essences floristiques et des espèces fauniques	tous les villages	Chasse non contrôlée des espèces Coupe non contrôlée du bois Pratique d'une agriculture itinérante sur brulis Irrégularité des contrôles forestiers Manque de sensibilisation des populations Feux de savane	Augmentation des températures Présences des vents violents Expositions des habitations aux intempéries Destruction de la biodiversité Perturbations climatiques Raréfaction de certaines espèces fauniques et floristiques Bouleversement des températures et des précipitations Bouleversement du calendrier agricole Disparition de certaines plantes médicinales Déséquilibre écologique Dévastations des cultures par les vents violents Faible productivité agricole Réchauffement des sols	<ul style="list-style-type: none"> • Création d'une forêt communale • Sensibilisation des populations sur la préservation de la forêt et de la faune : 04 séances/an) • Création dans chaque village de 01 pépinière pour reboisement • Accroissement des contrôles forestiers et fauniques • Vulgarisation des nouvelles techniques agricoles • Sensibilisation des populations sur le danger des feux de brousse • Création et Construction d'un poste forestier

PLAN COMMUNAL DE DEVELOPPEMENT DE KIIKI

				<ul style="list-style-type: none"> Réhabilitation de la Reserve forestière de KAKAGNA
--	--	--	--	--

SECTEUR 17 : PETITES ET MOYENNES ENTREPRISES, ECONOMIE SOCIALE ET ARTISANAT

PROBLÈMES	VILLAGES CONCERNÉS	CAUSES	EFFETS	BESOINS
Difficultés de promotion des PME et l'artisanat	Tous les villages	Absence de services d'encadrement (délégation des PME) Faible capital des artisans Faible pouvoir d'achat des populations Manque de formation dans la création des PME Manque d'encadrement des artisans Faible demande des produits artisanaux Accès difficile au crédit Conditions précaires d'exercice des activités artisanales Absence d'appuis financiers Enclavement des villages Absence de foire artisanale	Faible développement de l'économie locale et familiale Absence d'un marché local de l'artisanat Découragement dans la pratique de l'artisanat Faible production d'œuvres d'art Prolifération des activités informelles et de la petite débrouillardise	<ul style="list-style-type: none"> Élaborer un fichier des artisans par secteur ou filière Renforcer les capacités managériales des artisans Créer un centre d'artisanat dans l'espace urbain Création et construction d'une délégation des PME, Économie Sociale et de L'artisanat Formation des populations aux métiers artisanaux (vannerie, poterie, sculpture, peinture) Formation des populations au montage des projets Financement de 20 projets de création des PME Renforcement des capacités managériales des artisans : 02 séances/an création et construction d'un village artisanal

PLAN COMMUNAL DE DEVELOPPEMENT DE KIIKI

SECTEUR : ENVIRONNEMENT ET PROTECTION DE LA NATURE

PROBLÈMES	VILLAGES CONCERNÉS	CAUSES	EFFETS	BESOINS
Difficulté de préservation de la nature et de l'environnement	Tous les villages	Absence de décharge pour déchets ménagers Coupe non contrôlée des essences floristiques et des espèces fauniques Ignorance des dispositions de protection de l'environnement Faible sensibilisation des pouvoirs publics Mauvaise gestion des déchets ménagers Pratique d'une agriculture sur brûlis Feux de brousse	Disparition des espèces fauniques et des essences rares Tendance à la hausse des températures Instabilité du climat Changement climatique Bouleversement du calendrier agricole Maladies diverses Recrudescence des maladies respiratoires Aridité progressive des sols Faible rentabilité agricole Pollution de l'air	<ul style="list-style-type: none"> Éducation environnementale des populations (02 séances / an), Achat et disposition à toutes les grandes artères et carrefours des bacs à ordures Construction d'une décharge municipale mise sur pied d'un service de collecte, Transport et élimination des déchets Construction des latrines publiques Construction d'un site de compostage Achat d'un véhicule de collecte des ordures Construction d'une décharge municipale création de 03 espaces verts dans la ville

SECTEUR 18 : HABITAT ET DEVELOPPEMENT URBAIN

PROBLÈMES	VILLAGES CONCERNÉS	CAUSES	EFFETS	BESOINS
Faible organisation dans l'aménagement de l'espace urbain et rural	Tous les villages	Absence d'un plan d'urbanisme Inexistence des équipements d'assainissement (décharge, bacs à ordures et traitements de déchets) Développement anarchique de l'habitat Réseau communal d'adduction d'eau défectueux, (borne fontaine) Prépondérance de routes en terre Absence d'éclairage public Difficultés de ravitaillement en matériaux de construction éloignement des points de vente des matériaux de construction	Constructions anarchiques des habitations Écroulement des murs des maisons Réfection régulière des maisons Prédominance d'un habitat précaire Promiscuité Insécurité Nombreux cas d'accidents	<ul style="list-style-type: none"> conception d'un Plan d'urbanisme et de lotissement Mise sur pied d'une voirie municipale Construction des logements sociaux Promotion de la construction en matériaux locaux solides et durables

PLAN COMMUNAL DE DEVELOPPEMENT DE KIIKI

		<p>Accès difficile aux carrières de sable Typologie d'habitat mal maîtrisée Faible pouvoir d'achat Mauvais état des routes (chaussée en terre) Absence de logements sociaux Absence de cité municipale Non-respect des normes de construction des habitations</p>		<ul style="list-style-type: none"> • Sensibilisation et vulgarisation des documents de planification (PSU , Permis de bâtir- permis de lotir-Respect des règles etc. • construction des toilettes publiques dans la ville • Sensibilisation et appui des populations à la construction des toilettes décentes dans les habitations (04 sessions/an) • Construction de toilettes publiques et des latrines • Installation de l'éclairage public • Construction des infrastructures sportives (Stade de football, Handball, tennis etc.) Construction d'une voirie municipale avec 10 km de chaussée bitumée Electrification de la ville de 10 km
--	--	---	--	---

SECTEUR 19 : INDUSTRIES, MINES ET DEVELOPPEMENT TECHNOLOGIQUE

PROBLÈMES	VILLAGES CONCERNÉS	CAUSES	EFFETS	BESOINS
Difficulté à développer l'industrie minière	Tous les villages	<p>exploitation difficile des carrières de sable pistes des carrières de sables non aménagées manque de moyens matériels pour exploiter le sable et concasser la pierre</p>	<p>Manques à gagner faible exploitation des mines Sites miniers sous exploités Perte de ressources financières potentielles par la commune Perte d'opportunités potentielles d'emploi</p>	<ul style="list-style-type: none"> • Création d'une délégation de l'industrie, mine, et développement technologique : • Appui technique et matériel dans l'aménagement des carrières de sable

PLAN COMMUNAL DE DEVELOPPEMENT DE KIKI

		<p>Ignorance du potentiel minier existant dans le sous-sol communal</p> <p>Accès difficile aux gisements de sables</p> <p>Sous exploitation de la latérite</p> <p>Non maîtrise des techniques d'exploration et d'extraction minière</p> <p>Mauvais état des routes</p>		<ul style="list-style-type: none"> Recensement des différentes ressources minières de l'espace urbain communal et leur site Appui technique et matériel dans la création des carrières de pierre Aménagement des voies d'accès des carrières de sable et de pierre répertoriés et déclarées
--	--	--	--	--

SECTEUR 20 : DOMAINES CADASTYRES ET AFFAIRES FONCIERES

PROBLÈMES	VILLAGES CONCERNÉS	CAUSES	EFFETS	BESOINS
<p>Difficultés dans la conservation du patrimoine foncier</p>	Tous les villages	<p>Absence d'un plan d'urbanisme</p> <p>Acquisition coutumière des terres</p> <p>faible vulgarisation des textes sur le foncier par l'Administration</p> <p>faible information des populations</p> <p>Ignorance des procédures d'immatriculation des terres</p> <p>Faible mise en valeur des terres</p> <p>Transactions foncières clandestines</p> <p>Inexistence d'un patrimoine foncier communal</p> <p>Absence de délimitation de l'espace urbain</p> <p>Absence de lotissement</p> <p>Manque de document graphique de planification urbaine</p> <p>Absence d'un plan de gestion durable des terres</p>	<p>Multiplication des litiges fonciers</p> <p>Exposition des terres à la braderie et aux ventes illicites</p> <p>non Utilisation rationnelle de l'espace</p> <p>Contestation de propriété</p>	<ul style="list-style-type: none"> Réalisation d'un Plan d'urbanisme et déclaration d'utilité publique Octroie d'un titre foncier au profit de la Mairie Vulgarisation des procédures d'obtention du titre foncier /an) Organisation de 02 séances /an campagnes sensibilisation des populations sur l'importance de sécurisation des terres

SECTEUR 21 : RECHERCHE SCIENTIFIQUE ET INNOVATION

PROBLÈMES	VILLAGES CONCERNÉS	CAUSES	EFFETS	BESOINS
<p>Faible promotion de la recherche scientifique et de l'innovation</p>	Tous les villages	<p>Ignorance des potentialités géologiques et minières</p> <p>Sous- exploitation des PFNL</p> <p>Ignorance des potentialités des plantes médicinales</p> <p>faible exploitation des potentialités fauniques et florales</p> <p>fable développement de la pharmacopée locale</p>	<p>Faible production agricole</p> <p>Difficultés d'accès aux produits de la recherche (semences améliorées, informatique, énergie solaire, ...)</p>	<ul style="list-style-type: none"> Création d'un mini centre de recherche agronomique faciliter l'accès aux semences améliorées

PLAN COMMUNAL DE DEVELOPPEMENT DE KIIKI

		<p>Absence d'un centre de recherche Manque d'équipement Manque de moyens financiers Manque d'appui et d'encadrement Désintérêt de la jeunesse pour la recherche Manque de formation et d'information sur les techniques nouvelles de la recherche Difficultés d'accès aux produits de la recherche (semences améliorées, informatique, énergie solaire) Manque de formation et d'information sur les techniques nouvelles de la recherche</p>	<ul style="list-style-type: none"> • Création d'un mini centre de recherche agronomique • Appui à l'exploitation, l'identification, la protection et la valorisation des plantes médicinales • Formation des populations sur des thématiques spécifiques/ multiplication des variétés, techniques de lutte contre l'érosion, amélioration de la fertilité des sols, analyses et conditionnement des produits agricoles et forestiers non ligneux) des plantes médicinales organisation des foires de recherche scientifique 01 fois/an. Formation des populations sur des thématiques spécifiques : , techniques de lutte contre l'érosion, -amélioration de la fertilité des sols, -analyses et conditionnement des produits agricoles et forestiers non ligneux)
--	--	--	--

SECTEUR 22 : TOURISME ET LOISIRS

PROBLÈMES	VILLAGES CONCERNÉS	CAUSES	EFFETS	BESOINS
-----------	--------------------	--------	--------	---------

PLAN COMMUNAL DE DEVELOPPEMENT DE KIIKI

Difficulté à promouvoir l'activité touristique	Tous les villages	Manque de politiques et d'initiatives communales Absence des guides touristiques Faible intérêt pour l'activité touristique Absence de structures de restauration de qualité acceptable Absence de structures d'hébergement absence de carte touristique Insuffisance de moyens financiers Faible promotion de la culture locale	Difficultés d'orientation Sites touristiques non aménagés Localité peu attractive Faible épanouissement Manques à gagner Économie peu diversifiée	Création d'un office communal de tourisme construction d'un restaurant municipal Élaboration d'une carte touristique de la commune construction d'un restaurant municipal construction d'une cité communale Viabilisation des sites attrayants : mont Tyson, grottes sacrées (Ndiemi2) Aménagement des espaces verts construction d'une cité communale/auberge de 50 chambres modernes Organisation des foires gastronomiques 01 fois /an Aménagement des voies d'accès aux sites organisation des camps de vacances pour jeunes 01 fois /an
--	-------------------	---	--	--

SECTEUR 23 : CULTURE

PROBLÈMES	VILLAGES CONCERNÉS	CAUSES	EFFETS	BESOINS
Difficultés à promouvoir la culture locale	Tous les villages	Influence du modernisme Abandon des rites Acculturation des jeunes Absence de foyer culturel Insuffisance de fêtes culturelles Conflits intergénérationnels Manque de moyens financiers Faible organisation des rencontres culturelles Urbanisation Exode rural	Perte d'originalité Développement d'une culture hybride Faible maîtrise des langues maternelles Faible intérêt pour la culture Faible rentabilité des objets culturels Faibles rencontres culturelles Abandon progressif de la culture	Construction d'un foyer culturel par village : organisation régulièrement les festivals culturels Sensibilisation de la population sur l'intérêt à préserver la culture Séminaires sur la promotion des langues locales

SECTEUR 24 : POSTES ET TELECOMMUNICATION

PROBLÈMES	VILLAGES CONCERNÉS	CAUSES	EFFETS	BESOINS
-----------	--------------------	--------	--------	---------

PLAN COMMUNAL DE DEVELOPPEMENT DE KIIKI

Difficulté d'accès aux services de télécommunications de qualité	Tous les villages	Accès difficile aux TIC Coupsures électriques intempestives Couverture parcellaire des réseaux téléphoniques Enclavement Services de la CAMPOST peu satisfaisants Personnel de la CAMPOST insuffisant Insuffisance du réseau téléphonique	Difficultés de communiquer dans les villages éloignés Irrégularité des services téléphoniques Nombreux désagréments Faible épanouissement Accès difficile à Internet Retard dans la transmission du courrier Faible émancipation Faible ouverture au monde	<ul style="list-style-type: none"> • construction d'un centre multimédia Amélioration de la qualité de la fourniture d'énergie électrique • extension des réseaux téléphoniques Orange-MTN-NEXTELCAMTEL • Plaidoyer pour l'extension du signal CRTV • Amplification des signaux téléphoniques : dans tous les villages • Renforcement du personnel de la CAMPOST • Amélioration de la qualité de la fourniture d'énergie électrique • Mise en fonction effective du télé centre communautaire polyvalent de MOUKO
--	-------------------	---	---	--

SECTEUR 25 : COMMUNICATION

PROBLÈMES	VILLAGES CONCERNÉS	CAUSES	EFFETS	BESOINS
Difficultés d'accès l'information	Tous les villages	Accès difficile aux TIC Faible couverture des réseaux nationaux radio et télé Indisponibilité de la presse écrite Absence de kiosque à Journaux Coupsures intempestive du courant Couverture partielle du réseau électrique	Sous information et désinformation Faible épanouissement Faible distraction Faible ouverture au monde Difficultés à se cultiver	Besoin de création d'une (01) radio communautaire Ouverture des kiosques à journaux Plaidoyer pour l'extension du signal CRTV dans les villages Amélioration de la qualité de la fourniture d'énergie électrique

PLAN COMMUNAL DE DEVELOPPEMENT DE KIIKI

SECTEUR 26 : TRAVAIL ET SECURITE SOCIALE

PROBLÈMES	VILLAGES CONCERNÉS	CAUSES	EFFETS	BESOINS
faible d'accès à la sécurité sociale	Tous les villages	Précarité de l'emploi Faible couverture sociale Mauvaises conditions de travail Irrégularité et médiocrité des salaires et des revenus Matériel de travail précaire Outillage des agriculteurs rudimentaire Non bénéfice des prestations sociales Non bénéfice de la couverture sanitaire Non bénéfice de la pension vieillesse, d'invalidité et de décès Non bénéfice des soins de santé en cas d'accident de travail	Conditions de retraite précaires Misère et pauvreté Faible prise en charge personnelle des retraités	Sensibilisation des populations sur les politiques de sécurité sociale en vigueur Organisation des travailleurs en syndicats Souscription d'une police Création d'une mutuelle de santé

SECTEUR 27 : ADMINISTRATION TERRITORIALE DECENTRALISATION ET MAINTIEN DE L'ORDRE

PROBLÈMES	VILLAGES CONCERNÉS	CAUSES	EFFETS	BESOINS
Difficulté à maintenir la sécurité et l'ordre	Tous les villages	Insuffisance du personnel à la Gendarmerie Insuffisance des patrouille Faible considération de la chefferie Insuffisance des moyens logistiques Ignorance et non-respect de la réglementation Manque d'information, de formation et de sensibilisation sur les droits et devoirs du citoyen Insuffisance d'éclairage public	Délinquance juvénile adulte et sénile Tabagisme, alcoolisme Appauvrissement Agressions Insécurité des populations Vois Agressions	<ul style="list-style-type: none"> Affectation des gendarmes supplémentaires dans la ville Mise en place des comités de vigilance et d'auto-défense Multiplication des patrouilles dans la ville et les villages création des comités d'autodéfense par village restauration des 17 chefferies construction d'une sous-préfecture

PLAN COMMUNAL DE DEVELOPPEMENT DE KIIKI

				<ul style="list-style-type: none"> • construction et équipement de la résidence du sous préfet • Construction d'un hôtel des audiences foraines
--	--	--	--	---

SECTEUR 28 : ENSEIGNEMENT SUPERIEUR

PROBLÈMES	VILLAGES CONCERNÉS	CAUSES	EFFETS	BESOINS
Absence de prise en charge dans l'insertion académique et socioprofessionnelle des étudiants	Tous les villages	Absence de politique de prise en charge des étudiants par la commune Éloignement des établissements d'enseignement supérieur Absence de structure pouvant faciliter l'insertion des diplômés du supérieur	Abandon forcé des études Vagabondage Oisiveté des jeunes diplômés Abandon des études Pauvreté Chômage Débrouillardise Emplois informels	Établir un répertoire des jeunes bacheliers et étudiants l'encadrement des jeunes bacheliers et étudiants par les stages de vacances Formation des jeunes diplômés au montage des projets et à l'auto emploi Octroi des bourses aux meilleurs bacheliers de la commune

4.5. Synthèse des 08 microprojets prioritaires par village et au niveau de l'espace urbain.

Tableau 17 : Synthèse des 08 microprojets prioritaires espace urbain

ESPACE URBAIN	PROJETS SOCIAUX PRIORITAIRES										Priorité des priorités
	1er	2ème	3ème	4ème	5ème	6ème	7ème	8ème	9ème	10ème	Intitulé du projet
	Construction d'un CMA	Création et construction de la maison de la femme	Élaboration du plan d'urbanisme	Extension du réseau électrique dans le centre-ville 03 km	Construction d'un complexe sportif	Construction d'un forage à DODJAM (BEP RURAL)	Création et construction d'une Ecole Publique Maternelle à IDJEM (BEP RURAL) 02 sales	Construction de deux blocs de latrines publiques à l'EPC (BEP RURAL)	Construction de l'hôtel de ville	Finalisation de l'aménagement de la case communautaire de KIIKI	Construction d'un CMA
coût	150.000.000	80.000.000	50.000.000	15.000.000	50.000.000	8.500.000	25.000.000	3.000.000	300.000.000	15.000.000	150.000.000
	PROJETS ECONOMIQUES PRIORITAIRES										
	1er	2ème	3ème	4ème	5ème	6ème	7ème	8ème			
	Construction de la gare routière à KIIKI	Construction d'un centre zootechnique à IDJEM (BEP RURAL)	Construction d'une case communautaire à MOUKO Chefferie	Construction d'une auberge municipale à KIIKI	construction d'un magasin de stockage à MOUKO RURAL	construction d'un magasin de stockage à BEP RURAL	aménagement de deux carrières de sable à BEP RURAL	Construction d'une case communautaire à BEP RURAL (EPC)			
coût	30.000.000	20.000.000	15.000.000	80.000.000	17.000.000	17.000.000	5.000.000	15.000.000			
Coût total des projets	900.500.000										

PLAN COMMUNAL DE DEVELOPPEMENT DE KIIKI

Tableau 18: Synthèse des 08 microprojets prioritaires par village

N°	Villages	Rang des projets sociaux prioritaires					Rang des projets économiques prioritaires			Projet prioritaire de chaque village	
		1er	2ème	3ème	4ème	5ème	1er	2ème	3ème	Intitulé du projet	Coût total
1	NDIEMI 1	Construction d'un forage	Construction d'un forage à OLYMBE	Construction d'un forage après l'EPC	Création et construction d'une École Publique Maternelle	passage du monophasé au triphasé sur 07 km	Construction d'une case communautaire	Aménagement de la piste agricole KIBOURE – DANG 15 km	Construction d'un magasin de stockage des produits agricoles	Création et construction d'une École Publique Maternelle	
	Coût	8.500.000	8.500.000	8.500.000	25.000.000	15.000.000	15.000.000	30.000.000	17.000.000	25.000.000	127.500.000
2	KEK	Construction d'un forage à DUNZI	Extension du réseau électrique KEK 1-KEK 2 ; 4 km	Création et construction d'une Ecole Publique Maternelle bilingue	aménagement de la route carrefour (KPWO-chefferie KEK-fleuve MARITUM) 05km	Construction d'un forage à NKOKOE	Aménagement de la route de la carrière de DON-KEK 2km	Construction d'une case communautaire	Construction d'un magasin de stockage des produits agricoles	Construction d'un forage à DUNZI	
	Coût	8.500.000	8.000.000	25.000.000	10.000.000	8.500.000	4.000.000	15.000.000	17.000.000	8.500.000	96.000.000
3	BIAMESSE	aménagement de la route BIATIMA – BIAGBARAM 07 km	Extension du réseau électrique BIATIMA – BIAGBARAM 07km	Construction d'01 forage	Création et construction d'une Ecole Publique Maternelle	aménagement de l'aire de jeu	Construction d'une case communautaire	Aménagement de la piste agricole ??KM	Construction d'un poste agricole	aménagement de la route BIATIMA – BIAGBARAM 07 km	
	Coût	15.000.000	15.000.000	8.500.000	25.000.000	3.000.000	17.000.000		25.000.000	15.000.000	108.500.000
4	YAKAN	Réhabilitation des du foyer communautaire	Création et Construction d'une école maternelle	Aménagement de la route MESSANGSA – BIABETON-YAKAN – KIIKI 10 km	Construction d'un forage	Réhabilitation de l'orphelinat	Ouverture de la piste agricole chefferie cantonale GBWARAM-BENTE 06KM	Construction d'un poste agricole	Construction d'un magasin de stockage des produits agricoles	Aménagement de la route MESSANGSA – BIABETON-YAKAN – KIIKI 10 km	
	Coût	5.000.000	25.000.000	20.000.000	8.500.000	2.000.000	15.000.000	25.000.000	17.000.000	5.000.000	109.000.000
5	RIBANG	Création et construction d'un centre de santé intégré	Construction d'un bloc de 04 latrines à l'école primaire	Création et construction d'une Ecole Publique Maternelle bilingue	Reprofilage de la route carrefour RIBANG-YAKAN 03 km KIIKI – GOUIFFE 06 km	Construction d'un forage à la chefferie	Construction d'une case communautaire	Construction d'un magasin de stockage des produits agricoles	construction d'un hangar de marché	Création et construction d'un centre de santé intégré	
	Coût	25.000.000	4.000.000	25.000.000	18.000.000	8.500.000	15.000.000	17.000.000	15.000.000	25.000.000	119.000.000
6	GBWARAM	aménagement de la route BIADA –	Extension du réseau électrique de	Construction de 01 forage à école publique	Création et construction d'une Ecole	Réhabilitation du centre de santé	Construction d'une case	Construction d'un poste agricole	Construction d'un magasin de	aménagement de la route BIADA	

PLAN COMMUNAL DE DEVELOPPEMENT DE KIIKI

		GBWARAM (7 km)	BIADA GWARAM 07km		Publique Maternelle		communautaire		stockage des produits agricoles	- GBWARAM (7 km)	
	Coût	14.000.000	14.000.000	8.500.000	25.000.000	5.000.000	15.000.000	25.000.000	17.000.000	14.000.000	123.500.000
7	MBOUGNI A MFINE	Extension du réseau électrique MBOUNI A MBANG-NDIEMI 2 ; 07km	Création et construction d'une Ecole Publique Maternelle	Construction de 01 forage	aménagement de la route 07km MBOUNI A MBANG- DIEMI 2	Construction de 01 forage	Construction d'une case communautaire	Construction d'un magasin de stockage des produits agricoles	construction d'un hangar de marché	Extension du réseau électrique MBOUNI A MBANG-NDIEMI 2 ; 07km	
	Coût	14.000.000	25.000.000	8.500.000	14.000.000	8.500.000	15.000.000	17.000.000	15.000.000	14.00.000	130.500.000
8	MOUKEN	Construction d'un bloc de 02 salles de classe à l'EP	Réprofilage de la route principale BAFIA-MOUKEN par carrefour BIABETOM 11km	Création et construction d'un centre de santé intégré	Construction de 01 forage	Extension du réseau électrique ROUM 1- KADANG 2 – ROUM2 - MOUKEN 2 : 8 km	construction d'un hangar de marché	Construction d'une case communautaire	Aménagement de la piste BAPE, MOUKEN 2, ROUM 2, KADANG, ROUM1, BIAMESSE, BIABARAM 32km	Reprofilage de la route principale BAFIA-MOUKENG par BIABETOM 11km	
	Coût	25.000.000	22.000.000	25.000.000	8.500.000	15.000.000	15.000.000	15.000.000	80.000.000	26.000.000	205.000.000
9	NDIEMI 2	Construction de 01 forage	Extension du réseau électrique MBOUGNI A MFINE-MBOUGNI A MBANG 05 km	Création et construction d'une École Publique Maternelle	Création et construction d'une SAR/SM	Construction d'un foyer communautaire	Construction d'un magasin de stockage des produits agricoles	Construction d'une chambre froide	Aménagement de la piste agricole OMENG –rivière OKOLE 04 km	Extension du réseau électrique MBOUGNI A MFINE-MBOUGNI A MBANG 05 km	
	Coût	8.500.000	10.000.000	25.000.000	25.000.000	10.000.000	17.000.000	25.000.000	10.000.000	8.500.000	130.500.000
10	ROUM	Extension du réseau électrique ROUM 1- ROUM2 (08) km	Aménagement de la route principale GAH-BAPE(RN°4)-BIAMESSE 22km	Construction d'un forage	Création et construction d'une École Publique Maternelle	Construction d'un forage	Construction d'un poste agricole à ROUM 1	Construction d'une case communautaire à ROUM 2	Construction d'un hangar de marché à ROUM 1	Extension du réseau électrique ROUM 1- ROUM2 (08) km	
	Coût	16.000.000	44.000.000	8.500.000	25.000.000	8.500.000	25.000.000	15.000.000	15.000.000	16.000.000	152.000.000
11	KADANG	Aménagement de la route MA'ABANG-YAKAN 10km	Création et construction d'une École Publique Maternelle	Création et construction d'un centre de santé intégré	Construction d'un foyer communautaire	Extension du réseau électrique école - chefferie-Riton 02 km	construction d'un hangar de marché	Construction d'un poste agricole	Aménagement du site touristique MEEL-MEBEGON	Aménagement de la route MA'ABANG-YAKAN 10km	
	Coût	20.000.000	25.000.000	25.000.000	10.000.000	5.000.000	20.000.000	25.000.000	15.000.000	20.000.000	145.000.000
12	KPWO	Extension du réseau électrique BT de DOBIO au	Construction de 01 forage	Aménagement de la route NDIEMI 1-	Construction d'un bureau à l'école primaire	Construction d'un bloc de 02 logements d'astreintes	construction d'un hangar de marché	Construction d'une maison communautaire	Aménagement de la piste agricole TABEH (BEP)– NKOMONDO-	Extension du réseau électrique BT de	

PLAN COMMUNAL DE DEVELOPPEMENT DE KIIKI

		centre de santé 1,5km		KPWO –BEP 05 km		au centre de santé			Ecole publique DE KPWO 4km	DOBIO au centre de santé 1,5km	
	Coût	3.000.000	8.500.000	10.000.000	5.000.000	15.000.000	20.000.000	15.000.000	10.000.000	3.000.000	86.500.000
13	MBOUGNI A MBANG	Construction d' 01 forage	Aménagement de la route NDIEMI 2 – BEP 09km	Construction d'un centre de santé	Construction d'un bloc de 02 salles de classes à l'école primaire	Construction d'un foyer communautair e	Construction d'une case communautair e	Construction d'un magasin de stockage des produits agricoles	Aménagement de la piste agricole	Construction de 02 salles de classes à l'école primaire	
	Coût	8.500.000	18.000.000	25.000.000	25.000.000	10.000.000	15.000.000	17.000.000		25.000.000	105.000.000
14	BITANG	Extension du réseau électrique EPC –NSAN 4km	Aménagement de la route principale ABANDA- NSAN (BIRORO) 05km	Construction d'un puits d'eau à l'école publique de KITAK	Construction d' 01 forage	Création et construction d'une École Publique Maternelle	Construction d'une case communautair e	Construction d'un magasin de stockage des produits agricoles	Construction d'un poste agricole	Extension du réseau électrique EPC –NSAN 4km	
	coût	8.000.000	18.000.000	8.500.000	8.500.000	25.000.000	15.000.000	17.000.000	25.000.000	8.000.000	125.000.000

5. PLANIFICATION STRATEGIQUE

5.1 Vision et objectifs du PCD

Ainsi en présence des parties prenantes à savoir : les chefs de villages, les élus locaux, les sectoriels, les présidents de CC, le PNDP, l'OAL, les organisations de la société civile, les élites, les ONG et associations, solennellement, le maire a-t-il énoncé la vision de développement de la Commune. Elle se formule comme suit :

« A l'horizon 2025, la commune de KIIKI est dynamique et développée, disposant des infrastructures de base de qualité où toutes les couches sociales, bien formées et en bonne santé, s'impliquent aux activités socioéconomiques dans le respect de l'environnement »

5.2 Objectifs du PCD

L'objectif du PCD ici est de traduire en actions concrètes la vision de développement énoncée Cette vision structurée autour de deux grands piliers à Savoir : La réduction de la pauvreté et La croissance, dégage cinq principaux axes stratégiques

1. L'éducation
2. La santé
3. L'eau et l'énergie
4. Les infrastructures routières
5. L'agriculture

Sur le plan de l'éducation, à l'horizon 2025:

- 100% des enfants scolarisables sont régulièrement inscrits à l'école
- La commune est dotée de nouvelles infrastructures scolaires
- Les conditions d'enseignement dans les écoles sont durablement améliorées
- 90% des élèves ont l'accès facile aux TIC

Sur le plan de la santé, à l'horizon 2025

- La mortalité infantile et maternelle est réduite de 50%

50% de la population ont accès aux médicaments à moindre coût

- Les infrastructures sanitaires en quantité et en qualité ont augmenté de 50%
- Le personnel qualifié a augmenté de 50%

Sur le plan de l'accès à l'eau et l'énergie, à l'horizon 2025 :

- 95% de la population est à moins de 10 mn d'un point d'eau potable
- 95% de la population de la commune est connectée au réseau électrique fonctionnel et de bonne qualité

Sur le plan des infrastructures routières, à l'horizon 2025 :

- Augmentation de 50% en quantité et en qualité du réseau routier
- Le nombre de kilomètres de routes /pistes aménagées a augmenté de 50%
- 50% de la population est impliquée à travers la méthode HIMO dans l'entretien permanent du réseau routier

Sur le plan de l'agropastoral, à l'horizon 2025 :

- La production agricole a accru de 50%
- 70% des jeunes sont formés et on accès à l'emploi et à l'auto emploi
- 80% des agriculteurs et des éleveurs ont accès facile aux intrants
- La filière agropastorale est organisée et bien structurée

5.3 CADRES LOGIQUES PAR SECTEURS

AGRICULTURE

Problème : Difficultés à pratiquer une agriculture rentable et durable

Logique d'intervention		Indicateur objectivement vérifiable	Moyens / Sources de vérification	Suppositions / Hypothèse de réalisation
Objectif supérieur	Assurer une production durable en quantité et en qualité dans les filières agricoles	Part de la production agricole dans le PIB	Enquête INS, ECAM	
Objectif global	Améliorer durablement la production agricole en quantité et en qualité	Le rendement des surfaces cultivées L'accroissement de la production agricole de 50%	Rapports techniques du DD/MINADER Commune	Implication de la Commune
Objectifs spécifiques	1. Assurer l'encadrement technique des agriculteurs	Le nombre de session de formation par an a augmenté de 50% Le nombre de visite sur le terrain des agents vulgarisateurs agricoles a augmenté de 80%	Rapports techniques du DD/MINADER Commune Rapports de suivi de la mise en œuvre du PCD	Les agriculteurs sont regroupés en coopératives Les types de formations sont clairement exprimés
	2. Favoriser la création des microprojets agricoles	Augmentation de 50% de la productivité agricole	Rapports techniques du DD, DA MINADER Commune	Implication de la Commune Disponibilités des fonds
	3. Faciliter l'approvisionnement en semences améliorées	Au moins 50% des semences utilisées sont améliorées	Rapports techniques du DD, DA MINADER Commune	Implication de la Commune
	4. Promouvoir le financement des activités agricoles	Au moins 50% des agriculteurs sont subventionnés	Rapports techniques du DD, DA MINADER Commune Rapports de suivi de la mise en œuvre du PCD	Implication du MINADER Et de la commune
Résultats	1.1. les capacités techniques des agriculteurs sont renforcées	Les rapports de formations sont disponibles	Rapports techniques du DD, DA MINADER Commune Rapports de suivi de la mise en œuvre du PCD	Implication du MINADER Et de la commune
	2.2. Des microprojets agricoles sont réalisés dans toute la commune	Augmentation de 50% de la productivité agricole	Rapports techniques du DD, DA MINADER Commune Rapports de suivi de la mise en œuvre du PCD	Implication du DD, DA MINADER Et de la commune

PLAN COMMUNAL DE DEVELOPPEMENT DE KIIKI

	3.3. l'approvisionnement en semences améliorées est Facilité	Nombre de plants améliorés distribués			Rapports techniques du DD, DA MINADER Commune Rapports de suivi de la mise en œuvre du PCD	Les agriculteurs sont regroupés en coopératives
Activités		ressources/ intrants			Coûts (FCFA)	Conditions préalables
		Humaine s	matérielle s	financière s		
	1.1. 1. Organisation de 04 sessions par an de renforcement des capacités en nouvelles techniques culturelles	x	x	x	15. 000 000	Bonne sensibilisation des populations
	2.2.1. Création des pépinières communales de palmier à huile et de cacao de 100.000 plants chacune à KIIKI	x	x	x	20 000 000	Pourvu que la Commune soit bien encadrée par la DD MINADER
	2.2.2. aménagement de 04 pistes agricoles de 02 km par village:	x	x	x	3.000.000x4x17 villages= 204.000.000	Pourvu que les études de faisabilité soient concluantes
	3.3.1. Création de trois champs semenciers : YAKAN, GOUIFE, KIIKI				40 000 000	Pourvu que la population soit bien organisée
	3.3.2. Distribution du matériel agricole par village, 200 pulvérisateurs, 500 paires de gangs, 100 brouette, 100 bâches de séchage, 500 machettes, 500 houes)	x	x	x	50.000.000	
	4.4.4. financement de 02 microprojets agricoles par village	x	x	x	4.000.000x17=128.000.000	
TOTAL					707000 000	

SECTEUR : ELEVAGE PECHE, ET INDUSTRIES ANIMALES

PLAN COMMUNAL DE DEVELOPPEMENT DE KIIKI

PROBLEME : difficultés a pratiquer un élevage et une pisciculture rentables et durables

Logique d'intervention		Indicateur objectivement vérifiable	Moyens / Sources de vérification	Suppositions / Hypothèse de réalisation
Objectif supérieur (DSCE)	-Assurer une production durable en quantité et en qualité dans les filières animale et halieutique	- Part de la production animale dans le PIB - Part de la production halieutique dans le PIB		
Objectif global	faire de la commune un bastion de production de pêche et de l'élevage	abondance des produits d'élevage et de pêche dans les marchés locaux	Rapport MINEPIA commune Rapports de suivi de la mise en œuvre du PCD	
Objectifs spécifiques	1 améliorer la capacité de production	Nombre de sessions de formation et de renforcement des capacités des éleveurs	Rapport MINEPIA commune	Bonne volonté politique
	2. organiser les populations dans les filières	Existence des coopératives des éleveurs et des pisciculteurs dans la commune	Rapport MINEPIA commune Rapports de suivi de la mise en œuvre du PCD	
	3. améliorer la capacité de production	Présence de nombreux microprojets d'élevage et de pêche	Rapport MINEPIA commune Rapports de suivi de la mise en œuvre du PCD	Implication de la population et de la commune
	4. construire des infrastructures d'élevage et de pêche	Infrastructures existantes et fonctionnelles	Commune	
	5. Assurer l'encadrement technique des éleveurs	Nombres de séances de travail par an		
Résultats	1.1 des techniques modernes sont utilisées par les éleveurs et les pisciculteurs	les éleveurs et pisciculteurs pratiquent un élevage et une pêche dans les enclos et les étangs	Rapport MINEPIA commune Rapports de suivi de la mise en œuvre du PCD	Les pêcheurs et les éleveurs manifestent de l'intérêt

PLAN COMMUNAL DE DEVELOPPEMENT DE KIIKI

	2.2. des coopératives des éleveurs et des pisciculteurs sont créées dans la commune	Récépissé de déclaration des coopératives des éleveurs et des pisciculteurs disponibles	Rapport MINEPIA commune Rapports de suivi de la mise en œuvre du PCD	Implication de la commune et des partenaires		
	3.3. de nombreux microprojets d'élevage et de pêche sont réalisés	La production a augmentée de 50%	Rapport MINEPIA Rapports de suivi de la mise en œuvre du PCD commune	Bon renforcement des capacités des acteurs		
	4.4. les éleveurs bénéficient des infrastructures d'élevage et de pêche	La production a augmentée de 50%				
	55. les éleveurs sont encadrés et leurs capacités sont renforcées	Nombres de séances de travail par an	Rapports de suivi MINEPIA			
Activités		Ressources / intrants			Coûts (FCFA)	Conditions préalables
		Humaines	matérielles	financières		
	1.1. 1 organisation des sessions de formation des éleveurs et des pisciculteurs : 04 sessions l'an	x	x	X	15 000 000	Pourvu que la commune Manifeste l'intérêt
	1.1.2. équipement en matériel clinique au centre Zootechnique de YAKAN				5.000.000	
	2.2.1 Création d'01 coopérative des éleveurs et des pisciculteurs dans la commune					
	2.2.2. octroi du matériel et intrants aux GICS des éleveurs et agriculteurs	x	x	X	20. 000. 000	Pourvu que la commune mobilise les fonds à temps
	3.3.1. construction d' 01 ferme avicole municipale de production des poussins d'une capacité de 5000	x	x	X	25. 000 000	
	3.3.2 .construction d' 01 ferme municipale de production porcine d'une capacité de 100 porcelets	x	x	X	25 000 000	

PLAN COMMUNAL DE DEVELOPPEMENT DE KIIKI

4.4.1. construction de 04 centres zootechniques : KIIKI, BITANG, MOUKO, BIAMESSE	x	x	X	160.000.000	Bonne capacité de la commune à rechercher les financements
4.4.2. Dotation de 5 moto AG/100	x	x	X	15.000.000	
4.4.3. construction d'un bain d'étiqeur à ROUM	x	x	X	35.000.000	
4.4.4. construction d'un marché à bétail à KIIKI	x	x	X	337.500.000	
4.4.5 construction d'un abattoir à YAKAN	x	x	X	25.000.000	
4.4.6. Mise en place d'une carte agropastorale	x	x	X	50.000.000	
5.5.5. organisation de 02 séances/an de renforcement des capacités des éleveurs et pêcheurs	x	x	X	10.000.000	
TOTAL				722. 000 000	

SECTEUR : SANTE

PROBLEME : difficultés d'accès aux soins de sante

Logique d'intervention		Indicateur objectivement vérifiable	Moyens / Sources de vérification	Suppositions / Hypothèse de réalisation
Objectif supérieur (DSCE)	Améliorer l'offre et garantir l'accès de la majorité aux services de santé	-Eradication des maladies épidémiques -Existence des structures sanitaires de qualité - Un personnel suffisant qualifié et bien formé	Rapport annuel MINSANTE	
Objectif global	Faciliter l'accès aux soins de qualité	95% de la population est à moins de 30 mn d'une structure sanitaire	Rapports techniques du MINSANTE , Rapports du CMA	Implication des pouvoirs publics Implication de la commune
Objectifs spécifiques	1. augmenter le nombre de structures sanitaires dans la commune	De nouveaux centres de santé sont construits et fonctionnels	Rapports techniques du MINSANTE , Rapports du CMA Rapports de suivi de la mise en œuvre du PCD	Les structures à construire répondent aux normes sectorielles

PLAN COMMUNAL DE DEVELOPPEMENT DE KIIKI

	2. Améliorer la capacité d'accueil des infrastructures sanitaires	la capacité d'accueil en augmentation de 50%	Rapports techniques du DD MINSANTE Rapports de suivi de la mise en œuvre du PCD	Implication des pouvoirs publics Implication de la commune	
	3. Améliorer la qualité des soins et de prise en charges des patients	taux de fréquentation des structures sanitaires en hausse	Rapports techniques du CMA Rapports de suivi de la mise en œuvre du PCD	Implication des pouvoirs publics Implication de la commune	
Résultats	1.1 la commune est dotée de nouvelles structures sanitaires	50% d'augmentation des structures sanitaires	Rapports techniques du DD MINSANTE Rapports de suivi de la mise en œuvre du PCD	Les structures sanitaires sont intégrées dans les CDMT	
	2.2. les structures sanitaires existantes sont dotées de nouveaux équipements	50% d'augmentation des équipements des structures sanitaires	Rapports techniques du DD MINSANTE Rapports de suivi de la mise en œuvre du PCD	les infrastructures sont de bonnes qualités	
	3.3. Les structures sanitaires de la commune sont dotées d'un personnel qualifié	-50% d'augmentation du nombre de personnels dans les formations sanitaires	Rapports techniques du DD MINSANTE Comptes administratifs de la Commune Rapports de suivi de la mise en œuvre du PCD	Le personnel trouve un cadre agréable de travail	
Activités		ressources/ intrants			Conditions préalables
		Humaines	matérielles	financières	Coûts f CFA

PLAN COMMUNAL DE DEVELOPPEMENT DE KIIKI

1.1. 1. Création et Construction de 05 nouveaux centres de santé : NDIEMI 2, RIBANG, KADANG, KEK, ROUM2	x	x	x	225 000000	Les centres de santé demandés sont créés par l'Etat
1.1.2 réhabilitation de la morgue de KIIKI					
.1.1.3. octroi de 10 lits, d'01 laboratoire équipé, d'01 boîte d'accouchement, d'01 microscope, d'01 pèse-bébé, d'01 machine à désherber, d'un groupe électrogène dans chaque CSI	x	x	x	40 000 000	
2.2.1 Réhabilitation de CSI de GBWARAM	x	x	x	10 000 000	
2.2.2 construction de logement d'astreinte aux centres de santé de : GBWARAM, KPWO, BIAMESSE, ROUM 1				140.000.000	
2.2.3. Construction de 07 forages: dans les 08 CSI dépourvus	x	x	x	56 000 000	
2.2.4. Construction de 04 latrines dans le CSI de MOUKO, 05 au CMA, 02 respectivement dans les 07autres CSI		x	x	20. 000 000	Mise sur pied d'un comité de gestion et de maintenance
2.2.5. Acquisition d'01 dispositif de traitement de déchets médicaux (incinérateur) : dans les 08 CSI	x	x	x	20. 000 000	
2.2.6. Construction de 01logements pour médecin au CSI de KPWO, ROUM, BIAMESSE	x	x	x	30. 000 000	
3.3.3. Affectation d'un personnel médical qualifié : 07 IDE, 07 IB, 07 laborantins dans les 07 CSI	x	x	x		Logements d'astreinte disponibles
TOTAL				541. 000 000	

PLAN COMMUNAL DE DEVELOPPEMENT DE KIIKI

SECTEUR : EDUCATION DE BASE

PROBLEME : difficultés d'accès à l'éducation de base de qualité

Logique d'intervention		Indicateur objectivement vérifiable	Moyens / Sources de vérification	Suppositions / Hypothèse de réalisation
Objectif supérieur (DSCE)	-Améliorer l'accès et l'équité dans l'éducation de base	-Taux d'admission (au moins 50% d'augmentation) ; -Taux Brut de scolarisation (TBS); -Indice de parité (fille /garçon) au moins 5% d'augmentation) ; -Taux de couverture.	Enquête INS (EDS, ECAM)	
Objectif global	Atteindre un taux de scolarisation et d'alphabétisation de 100% dans la commune	100% des enfants de 0 à 14 ans vont à l'école et savent lire et écrire	Rapports techniques de l'IAEB Rapports de suivi de la mise en œuvre du PCD	
Objectifs spécifiques	1. Faciliter l'accès à l'éducation de base de qualité	Les effectifs dans les établissements ont augmenté	Rapports techniques de l'IAEB Rapports de suivi de la mise en œuvre du PCD	Conditionnalités d'accès à l'école facilitées APE, frais d'inscriptions dans les écoles au rabais
	2. Améliorer la capacité d'accueil des écoles	Les ratios élèves /salles de classe, élèves/tables bancs adéquats aux normes sectorielles du MINEDUB	Rapports techniques de l'IAEB Rapports de suivi de la mise en œuvre du PCD	Construction de nouvelles infrastructures
	3. Améliorer la qualité de l'enseignement de base	Les taux de réussite aux examens sont améliorés	Rapports techniques de l'IAEB de kiiki Rapports de suivi de la mise en œuvre du PCD	Implication des pouvoirs publics Implication de la commune
	4. Faciliter l'accès aux TIC	tous les enfants savent manipuler un ordinateur	Rapports techniques de l'IAEB kiiki	

PLAN COMMUNAL DE DEVELOPPEMENT DE KIIKI

Résultats	1.1. 100% des enfants de 0 à 14 ans sont régulièrement inscrits à l'école	Le nombre d'enfants inscrits a augmenté		Rapports techniques de l'IAEB kiiki Rapports de suivi de la mise en œuvre du PCD	Conditions d'intégration scolaire plus accessibles		
	2.2. les écoles sont dotées de nouvelles infrastructures	Les infrastructures scolaires sont construites et opérationnelles		Rapports techniques de l'IAEB kiiki Rapports de suivi de la mise en œuvre du PCD	les infrastructures sont de bonne qualité		
Résultats	3.3. Les conditions d'enseignement et de fréquentation dans les écoles sont durablement améliorées	- Au moins 95% des postes d'enseignants sont occupés par des instituteurs formés		Rapports techniques de l'IAEB kiiki Rapports de suivi de la mise en œuvre du PCD	Les enseignants affectés dans les écoles accomplissent pleinement leurs tâches		
		- Toutes les écoles disposent chaque année de matériel didactique suffisant					
Résultats	4.4. Les écoles sont dotées d'au moins 01 ordinateur chacune	Présence des ordinateurs dans les écoles					
Activités			ressources/ intrants			Coûts f CFA	Conditions préalables
			Humaines	matérielles	financières		
	1.1. 1. Construction de 12 nouvelles écoles maternelles : NDIEMI 1, KEK, RIBANG, GBWARAM, MBOUGNI à MFIN, NDIEMI 2, ROUM1, KADANG, BITANG, BEP, BIAMESSE, RIGOURAKA		x	x	x	32 000000	Les écoles demandées sont créées par l'Etat Pourvu que les études de faisabilité soient concluantes
	.2.2.1. Construction de 06 nouvelles salles de classe : 02 à MBOUGNI à MBANG, 02 à MOUKEN, 02 à KADANG, 02 à ROUM1 ,02 à ROUM2		x	x	x	200. 000 000	
	2.2.2 .Dotation de 200 tables bancs dans les écoles primaires					10. 000 000	Disponibilité des fonds
	2.2.4. construction de l'IAEB de KIIKI					25.000.000	
	2.2.3. Réhabilitation des toitures de 05 salles de classe : 02 à MBOUGNI à MBANG, 02 à KADANG		x	x	x	12 000 000	

PLAN COMMUNAL DE DEVELOPPEMENT DE KIIKI

	3.3.1. Affectation de nouveaux enseignants dont 25 au primaire et 20 à la maternelle					Présences des structures d'accueil des enseignants
	3.3.2. Construction de 13 points d'eau dans les écoles dépourvues	x	x	x	124. 000 000	Suivi dans la mise en œuvre du PCD
	3.3.3 Construction de 17 blocs de 0 4 latrines dans tout l'arrondissement				34.000 000	
	3.3.4. Construction de 14 logements pour enseignants dans les écoles en milieu rural	x	x	x	50. 000 000	
	3.3.5. reboisement des 17 écoles	x	x	x	20.000.000	
	3.3.6 Dotation de 34 bacs à ordures dans les 17 écoles				10.000 000	
	3.3.7 Construction des clôtures dans les écoles de la ville	x	x	x	15 000 000	Implication du sectoriel et de toutes les parties prenantes
	Extension du courant électrique dans les 17 écoles	x	x	x	20.000.000	
	4.4.1 Appui en matériel informatique de 20 ordinateurs et 20 imprimantes	x	x	x	30.000.000	
	TOTAL				582.000. 000	

SECTEUR : EAU

PROBLEME : difficultés d'accès à l'eau potable

logique d'intervention		indicateur objectivement vérifiable	moyens / sources de vérification	suppositions / hypothèse de réalisation	
Objectif supérieur(DSCE)	: -Développer les infrastructures hydrauliques	-% des ménages ayant accès à l'eau potable			
Objectif global	Faciliter l'accès à l'eau potable dans la commune	95% de la population est à moins de 10 mn d'un point d'eau potable	D. D.MINEE commune		
Objectifs spécifiques	1. doter tous les villages des points d'eau potable	Chaque village bénéficie d'au moins 02 points d'eau potable	D. D.MINEE commune	mise en œuvre effective du PCD	
Résultats	1.1. Tous les villages sont dotés des points d'eau potable	Existence des puits et des sources construits et aménagés	D. D.MINEE commune	Implication de la commune	
Activités		Ressources / intrants		Coûts (FCFA)	Conditions préalables
		Humaines	matérielles		

PLAN COMMUNAL DE DEVELOPPEMENT DE KIIKI

	1.1. 1. Construction de 23 forages : 03 MBOUGNI, 02 à MOUKEN, 01 à BITANG ,03 à ROUM, 03 à BIAMESSE, 02 à KADANG,01 à YAKAN,01 à GBWARAM ,02 à KPWO, 01 à RIBANG, 02 à MOUKO,02 à KIIKI	x	x	x	195. 500 000	Pourvu que les études de faisabilité soient concluantes
	1.1. 2.Réhabilitation de 09 forages en panne : 01 à MOUKEN, 01 à RIBANG, 01 à KADANG, 4 à MOUKO, 02 à GBWARAM	x	x	x	25. 000 000	Pourvu que les études de faisabilité soient concluantes
	Réhabilitation de l'adduction d'eau SCAN WATER à MOUKO, KIIKI, BITANG,GOUIFE				280.000.000	
	TOTAL				500. 000 000	

SECTEUR : ENERGIE

PROBLEME : difficultés d'accès a l'énergie électrique

Logique d'intervention		Indicateur objectivement vérifiable			Moyens / Sources de vérification	Suppositions / Hypothèse de réalisation
Objectif supérieur	Objectif Stratégique Supérieure (DSCE) : -Développer les infrastructures énergétiques	-% des ménages ayant accès à l'électrification				
Objectif global	Faciliter l'accès à l'énergie électrique	95% de la population de la commune est connectée au réseau électrique			D.D. MINEE Commune	
Objectifs spécifiques	1. étendre le réseau électrique dans toute la commune	Chaque ménage bénéficie d'un branchement électrique fonctionnel			D.D. MINEE Commune	mise en œuvre effective du PCD
	2. améliorer la qualité de l'offre en énergie électrique	existence des infrastructures électriques de qualité			D.D. MINEE Commune	Bonne sensibilisation
Résultats	Touts les villages de la Commune sont électrifiés	Présence des infrastructures fonctionnelles dans toutes la commune			D.D. MINEE Commune	Implication de la commune
	2.2. l'accès à une énergie électrique de qualité est assuré dans tous les ménages	augmentation de 25%des activités commerciales liées à l'énergie électrique. recettes communales en hausse			D.D. MINEE Commune	Bonne sensibilisation de la population
Activités	Ressources / intrants				Coûts (FCFA)	Conditions préalables
		Humaines	matérielles	financières		
	1. Extension du réseau électrique sur 58 km : BIATIMA –BIAGBARAM-(BIAMESSE) ; 07KM) BIADA- GWARAM 07KM, MBOUNI A MBANG- NDIEMI 2- MBOUGNI A MFINE; 08 KM , ROUM 1- KADANG 2 – ROUM2 - MOUKEN 2 : 8 km DOBIO - CENTRE DE SANTE (KPWO) 1,5KM	x	x	x	696.000.000	Pourvu que les études de faisabilité soient concluantes

PLAN COMMUNAL DE DEVELOPPEMENT DE KIIKI

EPC –NSAN 03km (BITANG) Centre ville de KIIKI 03 KM KEK 1-KEK 2 ; 4 km BEP- RIBANG 03KM YAKAN 05 km						
2.2.1. remplacement de 222 poteaux électriques : 12 à BITANG, 10 à KEK,10 à MBOUGNI A MBANG,10 à MBOUGNI A MFINE, 15 à RIBANG, 10 à GBWARAM,10 à ROUM 1, 10à NDIEMI 1,19 à NDIEMI 2,11 à MOUKEN,12 à BIAMESSE,11 à KADANG ,22 à KPWO,15 à YAKAN , 30 à MOUKO,15 à BEP	x	x	x		44.000.000	
2.2.2. Installation de 17transformateurs dont 01 par village	x	x	x		51.000.000	
2.2.3. Transformation de la ligne électrique monophasée en triphasée à NDIEMI 2 sur 07 km	x	x	x		15.000.000	Pourvu que les études de faisabilité soient concluantes
2.2.4. Achat d'un groupe électrogène pour la Mairie	x	x	x		5.000.000	Pourvu que les études de faisabilité soient concluantes
TOTAL					811 .000. 000	

SECTEUR : ENSEIGNEMENTS SECONDAIRES

PROBLEME : difficultés d'accès a l'enseignement secondaire

Logique d'intervention		Indicateur objectivement vérifiable	Moyens / Sources de vérification	Suppositions / Hypothèse de réalisation
Objectif supérieur(DSCE)	-Améliorer l'accès et l'équité dans l'enseignement secondaire	-Taux d'admission (au moins 50% d'augmentation) ; -Taux Brut de scolarisation (TBS); -Indice de parité (fille /garçon) au moins 5% d'augmentation) ; -Taux de couverture.	Enquête INS	
Objectif global	Faciliter l'accès à un enseignement secondaire de qualité au sein de la Commune	95% des enfants après le CEP ont accès à l'enseignement secondaire	D.D.ES	

PLAN COMMUNAL DE DEVELOPPEMENT DE KIIKI

Objectifs spécifiques	1 augmenter la capacité d'accueil des structures d'encadrement	Ratio élèves /salles de classe, élèves/tables bancs respecte les normes sectorielles	commune	Implication de la commune et du MINESEC		
	2. améliorer la qualité de l'encadrement des enseignements secondaires	Taux de réussite aux examens augmenté de 50%	rapports annuels responsables établissements	Implication de la commune et du MINESEC		
	3. améliorer la prise en charge des élèves	Ratio élèves /enseignant respecte les normes sectorielles	rapports annuels responsables établissements	Implication de la commune et du MINESEC		
Résultats	1.1.De nouvelles infrastructures sont construites et opérationnelles	Présence des infrastructures d'encadrement	rapports annuels responsables établissements	Implication de la commune et du MINESEC		
	2.2. les conditions de fréquentation et de dispensions des cours sont améliorées	Taux de réussite aux examens augmenté de 50%	rapports annuels responsables établissements	Implication de la commune et du MINESEC		
	3.3. un personnel d'encadrement qualifié est affecté	Ratio élèves /enseignant respecte les normes sectorielles	rapports annuels responsables établissements	les conditions de travail du personnel sont améliorées		
Activités		Ressources / intrants			Coûts (FCFA)	Conditions préalables
		Humaines	matérielles	financières		
	1.1. 1. Création et construction de 04 nouveaux CETIC : 04 salles à MOUKEN, 04 salles à MBOUNGNI A MFINE, 04 salles à YAKAN, 04 à BITANG	x	x	X	300. 000 000	Implication de la commune et du MINESEC
	1.1.2 .Construction et équipement de 02 nouveaux CES : 04 salles NDIEMI 01, 04 salles BIAMESSE	x	x	X	15.000.000	
	1.1.3. Construction de 10 salles de classes dans les CES : 02 à BEP, 04 à BITANG, 04 à GBWARAM	x	x	X	200.000.000	Implication de la commune et du MINESEC
	1.1.4 Transformation du CES de BITANG en lycée bilingue	x	x	X		
	1.1.5. construction de 05 salles d'atelier dans les CETIC de : MOUKEN, YAKAN, BITANG, MBOUGNI à NFIN, ROUM	x	x	X	375.000.000	
	.2.2.1. acquisition de :	x	x	X		

PLAN COMMUNAL DE DEVELOPPEMENT DE KIIKI

500 tables banc, 50 bacs à ordures,				15.000.000	
				300.000	
. Construction de 06 blocs de 04 latrines	x	x	X	15.000.000	
2.2.2 Construction de 06 salles d'informatique fournies: BEP, BITANG, GBWARAM, KIIKI, MOUKO, ROUM	x	x	X	120.000.000	
2.2.3. Construction de logements d'astreinte : BEP, BITANG, GBWARAM, KIIKI, MOUKO, ROUM	x	x	X	270.000.000	
2.2.4 construction des clôtures dans les 7 établissements secondaires	x	x	X	126.000.000	
2.2.5 électrification par énergie solaire dans tous les établissements				560.000.000	
2.2.6 Construction des forages dans les établissements non pourvus (06)				59.000.000	
Construction et équipement des infirmeries (07)				140.000.000	
Construction et équipement des bibliothèques 07				140.000.000	
3.3.1. affectation de nouveaux enseignants dans les collèges et lycées	x	x	X	2.635.000.000	
TOTAL				2.635.000.000	

PLAN COMMUNAL DE DEVELOPPEMENT DE KIIKI

SECTEUR : COMMERCE

PROBLEME : difficultés a développer une activité commerciale

Logique d'intervention		Indicateur objectivement vérifiable			Moyens / Sources de vérification	Suppositions / Hypothèse de réalisation
Objectif supérieur(DSCE)	Assurer de manière compétitive la présence des produits camerounais sur les marchés	- Part des exportations dans le PIB - Déficit de la balance commerciale			Enquête INS, ECAM	
Objectif global	dynamiser l'activité commerciale au sein la commune	Croissance économique Augmentation des revenus propre de la commune			Commune Comptes administratifs	
Objectifs spécifiques	1. construire des infrastructures commerciales de qualité	Le centre commercial urbain est bien structuré			Commune	Disponibilité des fonds Suivi de la mise en œuvre du PCD
		Présence des marchés locaux				
	Faciliter le ravitaillement en produits commerciaux	La population se ravitaille à 90% dans la commune				Les routes et pistes sont accessibles en toute saison
Résultats	1.1. De nouvelles infrastructures commerciales sont construites et fonctionnelles	Présence de plusieurs marchés locaux Présence d'un centre commercial urbain			Commune	Loyer des boutiques accessibles aux commerçants
	2.2. Les conditions de ravitaillement en produits commerciaux sont améliorées	Diminution des tracasseries			Commune	Routes accessibles Transport moins couteux
Activités		Ressources/intrants)			Coûts (FCFA)	Conditions préalables
		Humaines	Matérielles	financières		
	1.1. 1. Construction d'un centre commercial dans l'espace urbain	x	x	x	40 000 000	Pourvu que les études de faisabilité soient concluantes
	1.1.2. Construction de 04 hangars de marché : KADANG, KPWO, MOUKEN, KIIKI	x	x	x	60. 000. 000	
2.2.1. Construction de 14 magasins de stockage à KIIK,KEK,NDIEMI1 KADANG, BIAMESSE, MOUKEN , KPWO,YAKAN,RIBANG,GBWARAM,BOUGNI à				250.000.000	Pourvu quel la productivité agricole augmente	

PLAN COMMUNAL DE DEVELOPPEMENT DE KIIKI

	NFINE,NDIEMI 2,BOUGNI A MBANG,BITANG(Abanda)					
	2.2.2. construction d'une unité de transformation du cacao à BIAMESSE				40.000.000	
	2.2.3. achat de 02 tracteurs pour les 17 villages				70.000.000	
	TOTAL				460.000. 000	

SECTEUR : SPORT ET EDUCATION PHYSIQUE

PROBLEME : faible développement des activités sportives et de loisirs

Logique d'intervention		Indicateur objectivement vérifiable	Moyens / Sources de vérification	Suppositions / Hypothèse de réalisation
Objectif supérieur (DSCE)	: -Développer les infrastructures de transport pour contribuer à la création d'un espace économique intégré et viable	- % de la population ayant accès à l'information et aux services postaux	Objectif Supérieure (DSCE) : -Développer les infrastructures de transport pour contribuer à la création d'un espace économique intégré et viable	
Objectif global	Développer les activités de sport et loisirs au sein de la commune	meilleurs résultats dans les compétitions locales, régionales, et nationales	Rapports DD, MINSPORT commune	
Objectifs spécifiques	1. doter la commune d'infrastructures de sport de qualité	Présence des aires de jeux sont aménagées	Rapports DD, DA MINSPORT	Volonté politique et intérêt de la population
	Favoriser l'émergence des autres disciplines sportives	diverses disciplines sportives sont pratiquées	Commune Rapports DD/ DA MINSPORT	Implication de la commune et du MINSPORT
Résultats	1.1. la commune est fournie en infrastructures sportives	De Nombreux évènements sportifs et organisés	Rapports DD/DA MINSPORT	Implication de la commune et du MINSPORT
	2.2. des compétitions pluridisciplinaires sont régulièrement organisées	Plusieurs compétitions dans plusieurs disciplines sont organisées par an	commune Rapports DD/ DA MINSPORT	Implication de la commune et du MINSPORT
Activités		Ressources/intrants)	Coûts (FCFA)	Conditions préalables

PLAN COMMUNAL DE DEVELOPPEMENT DE KIIKI

	Humaines	Matérielles	financières		
1.1. 1 Construction d'01 aire de jeux dans chaque village de la Commune	x	x	x	5.000.000x 16= 80.000 000	des sites sont disponibles dans chaque village
1.1.2. Construction et équipement d'un complexe sportif à KIIKI	x	x	x	50 000 000	
1.1.3 Construction et équipement d'un gymnase				100.000.000	
1.1.4 Aménagement du terrain de football communal et construction d'une tribune	x	x	x	50. 000. 000	Sensibilisation de la population
1.1.5. affectation des cadres de sport et éducation physique dans les établissements et les infrastructures d'encadrement					
2.2.2. organisation annuelle des activités multi sportives : tournoi de football, handball, volley ball, basket ball, marathon	x	x	x	20 000 000	Volonté politique des élus locaux, élites et d'autres partenaires
TOTAL				305. 000 000	

SECTEUR : JEUNESSE ET EDUCATION CIVIQUE

PROBLEME : difficultés d'épanouissement de la jeunesse

Logique d'intervention		Indicateur objectivement vérifiable	Moyens / Sources de vérification	Suppositions / Hypothèse de réalisation
Objectif supérieur (DCSE)	-Augmenter l'offre et la qualité de la formation et de l'encadrement des jeunes	-Nombre de jeunes formés et encadrés	Enquête INS (EDS, ECAM, etc)	
Objectif global	Favoriser l'intégration socio économique de la jeunesse au sein de la commune	Les jeunes sont représentés dans plusieurs domaines d'activités	Rapports d'activités Commune, DA MINJEUNE	
Objectifs spécifiques	1. aménager des espaces sociaux d'échange et de dialogue	Existences des infrastructures d'accueil et des plates formes d'échanges	Rapports d'activités Commune, DA MINJEUNE	Bonne sensibilisation des jeunes

PLAN COMMUNAL DE DEVELOPPEMENT DE KIKI

	2. promouvoir l'autonomie financière et économique des jeunes au sein de la commune	Plusieurs jeunes au sein de la commune s'auto emploient	Rapports d'activités Commune, DA MINJEUNE	Implication de la Commune Implication des jeunes		
Résultats	1.1. Des lieux de rencontre pour jeunes sont aménagés	De nombreuses séances de travail sont tenues	Rapports d'activités Commune, DA MINJEUNE	MINJEUNE, Commune		
	2.2. Les jeunes de la commune ont eu accès à l'emploi	Plusieurs jeunes bénéficient des programmes du PIASSI et du PAJERU	Commune MINJEUNE			
Activités		Ressources/intrants)			Coûts (FCFA)	Conditions préalables
		Humaines	Matérielles	financières		
	1.1. 1. Construction d'un (01) centre multifonctionnel de promotion des jeunes dans l'espace urbain	x	x	x	80. 000 000	Pourvu que les études de faisabilité soient concluantes
	1.1.2 Construction d'une DAJEC	x	x	x	20 000 000	Mise à disposition d'un site non litigieux
	1.1.3 équipement des structures : CMPJ, CCJDAJEC :	x	x	x	20.000.000	
	07 ordinateurs,				1.500.000x7=	Implication de la Commune, des élites locales, De la DA MINJEUNE
	1 photocopieuse,				10.500.000	
	03 imprimantes				20.000.000	
	2.2.1 Renforcement des capacités des jeunes dans l'auto emploi, la création des AGR. le montage des projets, promotion de l'éducation civique, l'intégration nationale et le volontariat ; 02 fois l'an	x	x	x	10. 000. 000	Implication de la Commune, des élites locales, De la DA MINJEUNE
	2.2.2 affectation de 03 dans les structures d'accueil	x	x	x		Implication de la Commune, des élites locales, De la DA MINJEUNE
2.2.3 octroi de 03 motos aux chefs de structures	x	x	x	9.000.000		
	TOTAL				169. 500. 000	

PLAN COMMUNAL DE DEVELOPPEMENT DE KIIKI

SECTEUR : AFFAIRES SOCIALES

Problème : difficultés d'épanouissement des personnes vulnérables

Logique d'intervention		Indicateur objectivement vérifiable			Moyens / Sources de vérification	Suppositions / Hypothèse de réalisation
Objectif supérieur(DSCE)	-Promouvoir la solidarité nationale et résorber les décalages les plus flagrants entre les femmes et les hommes dans les groupes sociaux afin de préserver la paix sociale	-Taux d'implication et de réinsertion de chaque groupe de populations vulnérables ; -Indice de satisfaction de la réduction des discriminations envers certains groupes vulnérables,			Enquête INS (EDS, ECAM, etc)	
Objectif global	Favoriser l'intégration socio économique des personnes vulnérables au sein de la commune	Les personnes vulnérables sont représentées dans plusieurs domaines d'activités au sein de la commune			Rapports d'activités Commune, DD MINAS	
Objectifs spécifiques	1. aménager des espaces sociaux d'échange et de dialogue	Existences des infrastructures d'accueil et des plates formes d'échanges			Rapports d'activités Commune, DA MINAS	Implication de la Commune Implication du MINAS
	2. promouvoir l'autonomie financière et économique des personnes vulnérables au sein de la commune	Plusieurs personnes vulnérables au sein de la commune s'auto emploient			Rapports d'activités Commune, DD MINAS	
	3. assurer la prise en charge des personnes vulnérables					
Résultats	.1.1. Des lieux de rencontre pour personnes vulnérables sont aménagés	De nombreuses séances de travail sont tenues			Rapports d'activités Commune, DD MINAS	
	2.2. Les personnes vulnérables de la commune ont bénéficié d'un meilleur encadrement psychosocial	Plusieurs personnes vulnérables bénéficient des programmes de réinsertion sociale du MINAS			Commune DD MINAS	
	3.3. Les personnes vulnérables ont bénéficié d'un appui logistique	Quantité de matériel logistique reçu				
Activités		Ressources/intrants)			Coûts (FCFA)	Conditions préalables
		Humaines	Matérielles	financières		
	1.1.1 Création et construction d'un centre social à KIIKI et affectation du personnel	x	x	x	100. 000 000	Pourvu que les études de faisabilité soient concluantes
	1.1.2. réhabilitation du centre social de YAKAN	x	x	x	5 000 000	Mise à disposition des sites non litigieux

PLAN COMMUNAL DE DEVELOPPEMENT DE KIKI

2.2.1. Renforcement des capacités des personnes vulnérables dans l'auto emploi, la création des AGR.et le montage des projets ; 02 séances/ an	x	x	x	20 000 000	Implication de la Commune, des élites locales, de la DA MINAS
2.2.2. prise en charge scolaire et sanitaire des enfants et orphelins vulnérables	x	x	x	10.000.000	Implication de la Commune, des élites locales, de la DA MINAS
2.2.3 organisation des campagnes de sensibilisation (03/an) sur les maladies handicapantes	x	x	x	20.000.000	
2.2.4 prise en considération de l'approche handicap dans la construction des édifices publics	x	x	x	5.000.000	
2.2.5 Organisation des sports pour handicapés	x	x	x	5.000.00	
3.3.3 acquisition de 35 chaises roulantes, 108 paires de lunettes, 15tricycles, 70 cannes anglaises, 50 béquilles, 20 prothèses auditives, 20 cannes blanches	x	x	x	40 000 000	
TOTAL				205. 000. 000	

SOUS-SECTEUR PERSONNES VULNERABLES

Problème ; faible encadrement des personnes vulnérables

Logique d'intervention		Indicateur objectivement vérifiable	Moyens / Sources de vérification	Suppositions / Hypothèse de réalisation
Objectif supérieur (DSCE)	Promouvoir la solidarité nationale et résorber les décalages les plus flagrants entre les femmes et les hommes dans les groupes sociaux afin de préserver la paix sociale	- Taux d'implication et de réinsertion de chaque groupe de populations vulnérables ; - Indice de satisfaction de la réduction des discriminations envers certains groupes vulnérables, marginaux/marginalisés.	Enquête INS (EDS, ECAM, etc)	Les populations, l'Etat et les bailleurs de fonds appuient les Activités principales de la Commune
Objectif global	Favoriser l'intégration socio économique des personnes vulnérables au sein de la commune	Les personnes vulnérables sont représentées dans plusieurs domaines d'activités au sein de la commune	Rapports d'activités Commune, DD MINAS	
Objectifs spécifiques	1. Octroyer les pièces officielles a 100% des enfants	Nombre d'Actes de naissance établis	Enquête ménages, rapport d'activités sectoriels	Motivation des élèves pour les études supérieures
	2. Améliorer la nutrition d'au moins 80% des Personnes vulnérables	Taux de nutrition des PV	Enquête ménages, rapport d'activités sectoriels	Motivation des élèves pour les études supérieures

PLAN COMMUNAL DE DEVELOPPEMENT DE KIKI

	3. Améliorer la couverture médicale veufs, vieillards handicapés et EOY	Taux de couverture vaccinale des enfants des EOY	Enquête ménages, rapport d'activités sectoriels			
	4. Assurer la prévention de lutte contre le paludisme et de la menace contre le VIH/SDA des Personnes vulnérables	Nombre de personnes vulnérables protégées contre le VIH/SIDA.	Enquête ménages, rapport d'activités sectoriels			
	5. Assurer la couverture vaccinale à 100% des EOY	Taux de couverture vaccinale des enfants des EOY	Enquête ménages, rapport d'activités sectoriels			
	6. Assurer la prise en charge éducative des OEY	Taux de couverture éducative des enfants Orphelins et vulnérables	Enquête ménages, rapport d'activités sectoriels			
Résultats	1. 100% des EOY ont des actes de naissances,	Nombre d'Actes de naissance établis	-rapports des sectoriels	Implication de la Commune Et des partenaires : MINAS, MINSANTE, MINEDUB,		
	2. 100 % des EOY sont couverts par la vaccination,	Taux de couverture vaccinale des enfants des EOY	rapports des sectoriels			
	3. Au moins 1200 EOY vont à l'école,	Taux de couverture éducative des enfants Orphelins et vulnérables	rapports des sectoriels			
	4. Au moins 80% des personnes vulnérables sont bien nourries,	Taux de nutrition des PV	rapports des sectoriels			
	5. Au moins 75% de veufs, vieillards, handicapés et EOY bénéficient d'une couverture médicale,	Taux de couverture médicale des PV	rapports des sectoriels			
	6. Au moins 75% des personnes vulnérables sont protégées contre le VIH/SIDA	Nombre de personnes vulnérables protégées contre le VIH/SIDA	rapports des sectoriels			
Activités		Ressources/intrants			Coûts (FCFA)	Conditions préalables
		Humaines	Matérielles	financières		
	1.1.1. établissement des actes de, naissances à tous les enfants de 0 à 14ans non pourvus	x	x	x	20.000.000	Implication de la Commune Et des partenaires : MINAS, MINSANTE, MINEDUB
2.2.2. multiplication des campagnes de vaccination	x	x	x	20.000.000		

PLAN COMMUNAL DE DEVELOPPEMENT DE KIKI

	3.3.3. octroi des fournitures scolaires aux enfants vulnérables	x	x	x	20.000.000	
	4.4.4. organisation de 02 des campagnes de sensibilisation et de formation par an des populations sur la nutrition infantile	x	x	x	10.000000	
	5.5.5 création d'une mutuelle de santé	x	x	x	15.000.000	
	6.6.6. sensibilisation et prise en charge des personnes vivant avec le VIH/SIDA	x	x	x	50.000.000	
	TOTAL				135.000.000	

SECTEUR : PROMOTION DE LA FEMME ET DE LA FAMILLE

Problème : difficultés d'émancipation de la femme et de la jeune fille

Logique d'intervention		Indicateur objectivement vérifiable			Moyens / Sources de vérification	Suppositions / Hypothèse de réalisation
Objectif supérieur (DSCE)	Promouvoir l'épanouissement de la cellule familiale et la participation communautaire	- Nombre des familles ayant reçu une bonne éducation sociale. -Niveau de sensibilité genre dans l'éducation familiale			Enquête INS (EDS, ECAM, etc)	
Objectif global	promouvoir l'intégration socio économique de la femme et de la jeune fille	Les femmes et la jeune sont représentées dans plusieurs domaines d'activités au sein de la commune			Rapports d'activités Commune, MINPROFF	
Objectifs spécifiques	1. promouvoir l'esprit associatif des femmes	Chaque femme est membre d'une association féminine			Rapports d'activités Commune, MINPROFF	Implication de la Commune Implication du MINPROFF
	2. promouvoir l'autonomie financière et économique de la femme et de la jeune fille	Plusieurs femmes et jeunes filles au sein de la commune s'auto emploient			Rapports d'activités Commune, DA MINPROFF	
	3. aménager des espaces sociaux d'échange et de dialogue	Existences des infrastructures d'accueil et des plates formes d'échanges				
Résultats	.1.1. les femmes sont intégrées dans plusieurs associations	Caque femme est membre d'une association féminine			Rapports d'activités Commune, MINPROFF	
	2.2. ont l'accès à l'emploi de la femme et de la jeune fille est facilité	Plusieurs femmes bénéficient des programmes d'insertion sociale du MINPROFF			Commune MINPROFF	
	3.3. Des lieux de rencontres et d'échanges sont aménagés	De nombreuses séances de travail sont tenues				
Activités		Ressources/intrants)			Coûts (FCFA)	Conditions préalables
		Humaines	Matérielles	financières		

PLAN COMMUNAL DE DEVELOPPEMENT DE KIIKI

	1.1.1 création d'au moins 01 association féminine par village	x	x	x	2.000.000	
	1.1.2. subvention d'au moins 01 projet économique par village				34.000.000	
	2.2.2. Renforcement des capacités des femmes dans l'auto emploi, la création des AGR.et le montage des projets ; 02 séances/ an	x	x	x	20 000 000	Implication de la Commune, des élites locales, de la MINPROFF
	3.3.3 Création et construction d'un centre Promotion de la Femme et la famille à KIIKI	x	x	x	20 000 000	Implication de la Commune, des élites locales, de la DA MINPROFF
	3.3.4 construction et équipement d'une DA MINPROF à KIIKI				50.000.000	
	TOTAL				126. 000. 000	

SECTEUR : TRAVAUX PUBLICS

PROBLEME : mauvais état du réseau routier

Logique d'intervention		Indicateur objectivement vérifiable	Moyens / Sources de vérification	Suppositions / Hypothèse de réalisation
Objectif supérieur(DSCE)	-Assurer la pérennité du patrimoine infrastructurel de l'Etat	-Niveau de service (indicateur composite) par type d'infrastructures incluant ouvrages et services de gestion.	Enquête INS (EDS, ECAM, etc)	
Objectif global	Améliorer la qualité et la quantité du réseau routier	Augmentation de 50% en quantité et en qualité du réseau routier	Rapport DD MINTP	
Objectifs spécifiques	1. assurer l'entretien permanent du réseau routier	Le nombre de kilomètres de routes /pistes entretenues	Rapport suivi PCD MINTP	Implication de la Commune et des populations
	2. aménager des pistes de desserte	Le nombre de kilomètres de routes /pistes aménagées	Rapport DA MINTP	Implication de la Commune et des populations
Résultats	.1.1. plusieurs routes et pistes sont régulièrement entretenues	Le nombre de kilomètres de routes /pistes entretenues	Rapports suivi PCD DA MINTP	Implication de la Commune et des populations
	2.2 de nouvelles routes et pistes sont aménagées	Le nombre de kilomètres de routes /pistes aménagées	Rapport Commune DA MINTP	Implication de la Commune MINTP, populations
Activités		Ressources/intrants)	Coûts (FCFA)	Conditions préalables

PLAN COMMUNAL DE DEVELOPPEMENT DE KIKI

	Humaines	Matérielles	financières		
1.1.1. Formation de la population à l'entretien des routes par la méthode HIMO : 02 séances/an	x	x	x	5.000.000	Implication de la Commune DA MINTP , population
1.1.2. Appui en matériel de travail aux comités d'entretien des routes par village : pèles, râteaux, machettes, gangs etc.				20.000.000.	
1.1.3. Reprofilage/aménagement de 120 km de route en milieu rural :	x	x	x	300.000.000	Implication de la Commune DA MINTP , population
Tronçon NDIEMI 1-KPWO -NDIEMI 2-MBOUGNI à MBANG 15KM					
Tronçon – canton GOUIFE- ABANDA – KPWO 28 km					
Tronçon DANG- MOUKO chefferie - BIRORONG 09 KM					
Tronçon BAPE, MOUKEN 2, ROUM 2, KADANG, ROUM1, BIAMESSE, BIABARAM 32km					
Tronçon BIABETON, IREB WU JON,MOUKEN 1,Mosquée GBWARAM 15 km					
Tronçon BIABETON-REBOUJON-MOUKEN-NGWBARAM : 20km					
Tronçon TABEH(BEP)- NKOMONDO- Ecole publique de KPWO 5km					
2.2.1 construction de 21 ponts en béton armé 01 RIBAMBAYE- NYANYON 02NDIEMI 2-YAKABINA 6m 01 sur le NDUDUI : GBWARAM –ROUM1 : 07m 01 sur le MARITUM à MBOUGNI A MBANG07m sur Dang, sur le TIMBA, sur le BOBORONG ABANDA –KPWO 01 sur le BOBORONG Tronçon Chefferie cantonale –NDIEMI 2 6M 01 sur le GORAN MOUKO- DONGNONG 05m 01 sur le NSAN , tronçon RIZABEN –NSAN 6m 01sur le BOP tronçon RIBONG – ABANDA 07m 01 SUR LE MANSEN : BAPE –BIAMESSE7m	x	x	x	30.000.000	Implication de la Commune MINTP, population

PLAN COMMUNAL DE DEVELOPPEMENT DE KIIKI

	0101 SUR LE MANCHON tronçon BAPE – BIAMESSE 07m 01 sur le ZOCK METILLA tronçon BAPE – BIAMESSE 6m 01 sur le MADJAN tronçon BAPE –BIAMESSE 6m 01 sur le MOOH tronçon BAPE –BIAMESSE 6m 01 sur le GHAN tronçon BAPE –BIAMESSE 7m 01 sur le WINDINME tronçon MOUKEN-GBWARAM 7m 01 sur le MABANG tronçon GBWARAM – KADANG 6m					
	TOTAL					355.000.000

SECTEUR : TRANSPORT

PROBLEME : difficultés de déplacement des personnes et des biens

Logique d'intervention		Indicateur objectivement vérifiable	Moyens / Sources de vérification	Suppositions / Hypothèse de réalisation
Objectif supérieur				
Objectif global	Faciliter les déplacements des personnes et des biens au sein de la commune	Augmentation du fichier des transporteurs	Fichier des transporteurs de la Commune	
Objectifs spécifiques	1. aménager des infrastructures de transport	Présence des infrastructures bien aménagées	Rapport suivi PCD	Implication de la Commune
	2. assurer la sécurité dans le déplacement des personnes et des biens	Les transporteurs sont clairement répertoriés à la commune Les voitures et les motos sont à jour et en bon état	Fichier des transporteurs de la Commune et de la DA MINTRANSPORT	Implication de la Commune
	3. mettre sur pied une plate forme d'échange entre transporteurs et pouvoirs publics locaux	Des séances de rencontres sont organisées	Commune	Implication de la Commune
Résultats	.1.1. des infrastructures de transport sont aménagées		Rapports d'activités Commune	Implication de la Commune
	2.2. le déplacement des personnes et des biens est facilité	Risque d'accident diminué de 50%	Rapport Commune DA MINTRANSPORT	Implication de la Commune Sensibilisation des transporteurs

PLAN COMMUNAL DE DEVELOPPEMENT DE KIIKI

	3.3. les associations de transporteurs sont créées	Le secteur est désormais bien structuré et organisé			Rapport commune, représentants des transporteurs	Implication de la Commune Sensibilisation des transporteurs
Activités		Ressources/intrants)			Coûts (FCFA)	Conditions préalables
		Humaines	Matérielles	financières		
	1.1. 1.création d'une (01) gare routière fonctionnelle à KIIKI	x	x	x	10 000 000	Pourvu que les études de faisabilité soient concluantes Mise à disposition d'un site non litigieux
	2.2.1. acquisition de 150 casques aux motos taximen				5 000 000	
	2.2.2. création d'un fichier des transporteurs à la commune	x	x	x		Implication de la Commune
	.3.3.1 création de 02 associations des transporteurs :(01) moto, (01) taxi	x	x	x		Implication de la Commune,
	TOTAL				15 000 000	

SECTEUR : EMPLOI ET FORMATION PROFESSIONNELLE

PROBLEME : difficultés d'accès à un emploi décent et à la formation professionnelle

logique d'intervention		indicateur objectivement vérifiable	moyens / sources de vérification	suppositions / hypothèse de réalisation
Objectif supérieur(DSCE)	-Promouvoir des emplois décents durables accroître l'employabilité de la population active par une formation professionnelle adaptée	-Nombre de structures de formation professionnelle créées et fonctionnelles sur l'ensemble du territoire ; -Nombre d'emplois créés ; -Taux de chômage.	Enquête INS (EDS, ECAM, etc)	
Objectif global	Promouvoir la création d'emploi et la formation professionnelle au sein de la commune	Taux de personnes formées et employées en hausse de 50%	Rapport DD,DA MINEFOP	
Objectifs spécifiques	1. créer et aménager des infrastructures de formation professionnelle	Plusieurs personnes sont inscrites et formées Les infrastructures sont créées et aménagées	Rapport suivi PCD	Implication de la Commune MINEFOP
	2. favoriser la création d'emploi	De nombreux emplois sont créés	Rapport DD MINEFOP	Implication de la Commune MINEFOP
Résultats	.1.1. des infrastructures de formation professionnelle sont créées et aménagées	Des infrastructures sont bien aménagées et fonctionnelles	Rapports suivi PCD DD, MINEFOP	Implication de la Commune MINEFOP
	2.2. des microprojets sont financés	Diminution du taux de sans emploi de 50%	Rapport Commune	Implication de la Commune
Activités		Ressources/intrants)	Coûts (FCFA)	Conditions préalables

PLAN COMMUNAL DE DEVELOPPEMENT DE KIKI

	Humaines	Matérielles	financières		
1. Construction et équipement d'un centre de formation professionnelle dans l'espace urbain	x	x	x	25 000 000	Implication de la Commune MINEFOP
03 ateliers				75.000.000	
03 spécialités				36.000.000	
2.2.1. Construction de 01 SAR/SM à KEK avec 02 ateliers	x	x	x	125 000 000	Implication de la Commune
Financement de 20 microprojets de 01 million	x	x	x	20.000.000	
TOTAL				281.000 000	

SECTEUR : PETITES ET MOYENNES ENTREPRISES, ECONOMIE SOCIALE ET ARTISANAT

PROBLEME : difficultés de promotion des pme, de l'artisanat et des organisations de l'économie sociale

Logique d'intervention	Indicateur objectivement vérifiable	Moyens / Sources de vérification	Suppositions / Hypothèse de réalisation	
Objectif supérieur (DSCE)	-Améliorer l'environnement des affaires et la compétitivité des entreprises locales	-Niveau de compétitivité des entreprises locales	Enquête INS (EDS, ECAM, etc)	
Objectif global	Faciliter la promotion et la création des PME de l'artisanat et des organisations de l'économie sociale	L'économie sociale en nette croissance	Rapport DD, DA MINPMEESA	
Objectifs spécifiques	1. recenser tous les artisans de la commune	Fichier artisan disponible	MINPMEESA	
	2. assurer le suivi et l'encadrement des artisans	Augmentation de 50 % des produits issus de l'artisanat	Rapport DD, DA MINPMEESA	
Résultats	.1.1. plusieurs PME sont créées et fonctionnelles	nombre de PME créées	Rapports suivi PCD, DD, DA MINPMEESA	
	2.2 des structures d'encadrement sont créées	des structures d'encadrement sont fonctionnelles	Rapport suivi PCD	
Activités	Ressources/intrants)		Coûts (FCFA)	
		Humaines	Matérielles	financières
	1.1.1 Elaboration d'un fichier des artisans par secteur, filière, métier	x	x	x
			5 .000. 000	Implication de la Commune MINPMEESA

PLAN COMMUNAL DE DEVELOPPEMENT DE KIIKI

	1.1.2 .Formation des populations aux métiers artisanaux (vannerie, poterie, sculpture, peinture)	x	x	x	25.000.000	
	1.1.3 .Formation des populations au montage des projets	x	x	x	20.000.000	
	1.1.4. Financement de 20 projets de création des PME	x	x	x	40.000.000	
	1.1.5. Renforcement des capacités managériales des artisans : 02 séances/an	x	x	x	10.000.000	
	2.2.1. création et construction d'un village artisanal	x	x	x	15 000 000	Implication de la Commune
	TOTAL				115. 000 000	

SECTEUR : FORET ET FAUNE

PROBLEME : disparition progressive des essences et des espèces fauniques

Logique d'intervention		Indicateur objectivement vérifiable	Moyens / Sources de vérification	Suppositions / Hypothèse de réalisation
Objectif supérieur (DSCE)	Assurer une gestion durable des ressources naturelles	- Part de la production forestière dans le PIB - Proportion d'écosystèmes réhabilités - Niveau d'augmentation des surfaces reboisées	Enquête INS	
Objectif global	Assurer la protection des essences et des espèces fauniques de la commune	L'abattage illicite et le braconnage ont diminué de 50%	Rapport DD MINEFOF	
Objectifs spécifiques	1. sensibiliser la population sur l'importance à protéger la forêt et la faune	L'abattage illicite et le braconnage ont diminué de 50% Les pratiques agricoles se sont considérablement améliorées	Rapport suivi PCD	Implication de la Commune
	2. aménager des structures de gestion et de contrôle de la flore et de la faune	Des structures sont bien aménagées et fonctionnelles	Rapport DD, MINEFOF	Implication de la Commune
Résultats	.1.1. les populations sont sensibilisées sur l'intérêt à protéger la flore et la faune	Les pratiques agricoles se sont considérablement améliorées	Rapports suivi PCD DD, MINFOF	Implication de la Commune
	2.2 des structures de gestion et de contrôle de la flore et de la faune sont mises sur pied	Des structures de gestion et de contrôle font leur travail Augmentation du nombre de saisie	Rapport commune	Implication de la Commune . MINFOF

PLAN COMMUNAL DE DEVELOPPEMENT DE KIKI

		Ressources/intrants			Coûts (FCFA)	Conditions préalables
		Humaines	Matérielles	financières		
Activités	1.1. 1 organisation de 04 séances de sensibilisation par an	x	x	x	10 000 000	Implication de la Commune
	2.2.1. Création et Construction d'un poste forestier	x	x	x	34 000 000	Implication de la Commune et de l'Etat
	3.3.4 Réhabilitation de la Reserve forestière de KAKAGNA				20.000.000	
	TOTAL				64. 000 000	

SECTEUR : COMMUNICATION

PROBLEME : difficultés d'accès a l'information

Logique d'intervention		Indicateur objectivement vérifiable	Moyens / Sources de vérification	Suppositions / Hypothèse de réalisation		
Objectif supérieur (DCSE)	-Développer les infrastructures de communication pour contribuer à la création d'un espace économique intégré et viable	- % de la population ayant l'accès facile à l'information	Enquête INS (EDS, ECAM, etc)			
Objectif global	Faciliter l'accès à l'information à tous les habitants	90% de la population à accès à l'information de bonne qualité	Rapport DD, DA MINCOM			
Objectifs spécifiques	1. doter la commune des outils modernes de communication	Présence des structures et des infrastructures de communication performantes	Rapport suivi PCD	Implication de la Commune		
	2. améliorer la qualité des outils de communication existants	Bonne réception des signaux radio et TV	Rapport DD, DA MINCOM	Implication de la Commune		
Résultats	.1.1. la commune est dotée des outils modernes de communication	La population bénéficie des outils modernes de communication	Rapports suivi PCD, DD, DA MINCOM	Implication de la Commune		
	2.2 l'accès à l'information est facilité	Existence des structures : internet ; fibre optique, câble	Rapport commune D.D. COM	Implication des services compétents (MINCOM, MINPOSTEL)		
		Ressources/intrants			Coûts (FCFA)	Conditions préalables
		Humaines	Matérielles	financières		
Activités	1.1. 1 création d'une (01) radio communautaire dans la ville	x	x	x	80. 000 000	Implication de la Commune
	1.1.2. Recrutement et formation du personnel de radio (20)	x	x	x	20.000.000	implication Mairie, Elite, grands distributeurs
	1.1.3. Ouverture de 02 kiosques à journaux				10. 000 000	
	1.1.4. Construction d'un centre multimédia	x	x	x	50. 000 000	

PLAN COMMUNAL DE DEVELOPPEMENT DE KIKI

	2.2.1. Plaidoyer pour l'extension du signal CRTV dans toute la Commune	x	x	x	25.000.000	Implication de la Commune et des services compétents
	TOTAL				185. 000 000	

SECTEUR : POSTES ET TELECOMMUNICATION

PROBLEME : difficultés d'accès aux services de télécommunications

Logique d'intervention		Indicateur objectivement vérifiable			Moyens / Sources de vérification	Suppositions / Hypothèse de réalisation
Objectif supérieur (DSCE)	-Développer les infrastructures de communication et de télécommunication pour contribuer à la création d'un espace économique intégré et viable	- % de la population ayant accès à l'information et aux services postaux			-Enquête INS (EDS, ECAM, etc)	
Objectif global	Faciliter l'accès aux services de télécommunications	90% de la population a accès aux services de télécommunications			Rapport DD, DA MINTECOM	
Objectifs spécifiques	1. doter la commune des outils modernes de télécommunication	Présence des structures et des infrastructures de communication			Rapport suivi PCD	Implication de la Commune
	2. améliorer la qualité des outils de télécommunication existants	Bonne réception des signaux radio et TV Bonne réception des réseaux téléphoniques			Rapport DD, DA MINTECOM	Implication de la Commune
Résultats	.1.1. la commune est dotée des outils modernes de télécommunication	La population maîtrise l'utilisation de ces outils			Rapports suivi PCD,DD, DA MINTECOM	Implication de la Commune
	2.2 l'accès aux TIC est facilité	Maîtrise de l'outil informatique par la population			Rapport commune	Implication de la Commune MINTECOM
Activités		Ressources/intrants			Coûts (FCFA)	Conditions préalables
		Humaines	Matérielles	financières		
	1.1. 1 Mise en fonction effective du télé centre communautaire polyvalent de MOUKO	x	x	x	15. 000 000	Implication des services compétents (MINCOM,MINPOSTEL)
	1.1.2. extension des réseaux téléphoniques Orange-MTN-CAMTEL, NEXTEL					Implication de la Commune et des opérateurs
	2.2.1. construction d'un centre multimédia	x	x	x	100. 000 000	Implication de la Commune
	TOTAL				115 000 000	

PLAN COMMUNAL DE DEVELOPPEMENT DE KIIKI

SECTEUR : ECONOMIE LOCALE

PROBLEME : faible productivité de l'économie locale

Logique d'intervention		Indicateur objectivement vérifiable			Moyens / Sources de vérification	Suppositions / Hypothèse de réalisation
Objectif supérieur	-Améliorer l'environnement des affaires et la compétitivité des entreprises locales	-Niveau de compétitivité des entreprises locales				
Objectif global	Assurer la compétitivité de l'économie locale				Enquête INS (EDS, ECAM, etc)	
Objectifs spécifiques	1. mettre sur pied des infrastructures économiques de qualité	Infrastructures économiques fonctionnelles			RAPPORT COMMUNE, MINEPAT	
	2. Favoriser la compétitivité des entreprises locales	nombre de PME créées			comptes administratifs	
	3. Améliorer la production locale par la création d'emploi	Nombres d'emplois créés, comptes administratif, recette annuelle par habitant			RAPPORT COMMUNE, MINEPAT	
Résultats	1.1. Les infrastructures économiques de qualité sont construites	infrastructures économiques fonctionnelles			RAPPORT COMMUNE, MINEPAT, INS	
	2.2 la compétitivité des entreprises locales est assurée	Augmentation de l'assiette fiscale de 50%			comptes administratifs	
	3.3 la production locale a augmenté de 25.% et de nombreux emplois sont créés	Fichier de sans emploi en baisse de 50%			RAPPORT COMMUNE, MINEPAT INS	
Activités		Ressources/intrants)			Coûts (FCFA)	Conditions préalables
		Humaines	Matérielles	financières		
	1.1.1. Construction de 04 hangars de marché : KADANG, KPWO, MOUKEN, KIIKI	x	x	x	60. 000. 000	Détermination des responsables communaux
1.1.2.. Construction de 14 magasins de stockage à KIIK,KEK,NDIEMI1 KADANG, BIAMESSE,				250.000.000		

PLAN COMMUNAL DE DEVELOPPEMENT DE KIIKI

MOUKEN , KPWO,YAKAN,RIBANG,GBWARAM,BOUGNI à NFINE,NDIEMI 2,BOUGNI A MBANG,BITANG(Abanda)					
1.1.3. construction d'une unité de transformation du cacao à BIAMESSE					40.000.000
1.1.4. construction d' 01 ferme avicole municipale de production des poussins d'une capacité de 5000	x	x	X		25. 000 000
1.1.5. .construction d' 01 ferme municipale de production porcine d'une capacité de 100 porcelets	x	x	X		25 000 000
1.1.6. construction de 04 centres zootechniques : KIIKI, BITANG, MOUKO, BIAMESSE	x	x	X		160.000.000
1.1.7. construction d'un marché à bétail à KIIKI	x	x	X		337.500.000
1.1.8. construction d'un abattoir à YAKAN	x	x	X		25.000.000
2.2.1. Formation des populations au montage des projets et PME : 02/an	x	x	x		20.000.000
1.1.4. Financement de 20 PME	x	x	x		40.000.000
3.3.1 : Création des pépinières communales de palmier à huile et de cacao de 100.000 plants chacune à KIIKI	x	x	x		20 000 000
3.3.2. Création de trois champs semenciers : YAKAN, GOUIFE, KIIKI	x	x	x		40.000.000
3.3.3 : Création des pépinières communales de palmier à huile et de cacao de 100.000 plants chacune à KIIKI	x	x	x		20 000 000
3.3.4. Création de trois champs semenciers : YAKAN, GOUIFE, KIIKI					40 000 000
TOTAL					798.700.000

PLAN COMMUNAL DE DEVELOPPEMENT DE KIKI

SECTEUR : TOURISME ET DES LOISIRS

PROBLEME : faible développement de l'activité touristique

Logique d'intervention		Indicateur objectivement vérifiable	Moyens / Sources de vérification	Suppositions / Hypothèse de réalisation		
Objectif supérieur (DSCE)	-Développer les produits touristiques camerounais pour faire du Cameroun une destination touristique	-Nombre de touristes internationaux par an (au moins 1000 000) ; -Nombre de touristes internes ; -Nombre de sites touristiques aménagés et normalisés ; -VA touristique / VA totale ;	Enquête INS (EDS, ECAM, etc)			
Objectif global	Promouvoir le développement de l'activité touristique au sein de la commune	Augmentation des recettes touristiques de la Commune	Rapport DD, DA MINTOUR Comptes administratifs et financiers de la Commune	Implication de la Commune MINTOUR		
Objectifs spécifiques	1. élaborer une carte touristique de la Commune	La commune est répertoriée comme destination touristique	Rapport DD, DA MINTOUR Commune	Implication de la Commune MINTOUR		
	2. aménager des infrastructures touristiques	Infrastructures touristiques fonctionnelles	Rapport suivi PCD	Implication de la Commune MINTOUR		
	3. Rendre attractive la Commune	Nombreux évènements organisés	Commune, Rapport DD, DA MINTOUR			
Résultats	.1.1. la Commune est dotée d'une carte touristique	Carte touristique disponible à la Commune	Commune	Implication de la Commune MINTOUR		
	2.2 des infrastructures touristiques sont aménagées	des structures d'accueil sont fonctionnelles	Rapport suivi PCD	Implication de la Commune		
	3.3. des structures de loisirs sont construites	la Commune accueille plusieurs visiteurs/touristes par an	Comptes administratifs et financiers de la Commune	Mise en œuvre effective du PCD		
Activités		Ressources/intrants)			Coûts (FCFA)	Conditions préalables
		Humaines	Matérielles	financières		
	1.1. 1 Elaboration d'une carte touristique de la commune	x	x	x	5.000.000	Implication de la Commune MINTOUR Etudes de faisabilité concluantes Respect de l'environnement
1.1.2. aménagement des sites touristiques : mont Tyson (village KADANG), grottes sacrées (village Ndiemi2)	x	x	x	20.000.000		

PLAN COMMUNAL DE DEVELOPPEMENT DE KIKI

	2.2.1. construction d'une cité communale/auberge de 50 chambres modernes	x	x	x	50.000.000	Implication de la Commune
	3.3.1 Aménagement de 02 espaces verts au centre ville	x	x	x	5.000.000	Implication de la Commune MINTOUR
	3.3.2. construction d'un restaurant municipal	x	x	x	15.000.000	
	3.3.3 Organisation des foires gastronomiques 01 fois /an	x	x	x	20.000.000	Implication de la Commune MINTOUR
	3.3.4. organisation des camps de vacances pour jeunes 01 fois /an	x	x	x	10.000.000	Implication de la Commune MINTOUR
	3.3.5 organisation d'une journée sportive	x	x			
	TOTAL				115.000.000	

SECTEUR : HABITAT ET DEVELOPPEMENT URBAIN

PROBLEME : faible organisation dans l'aménagement de l'espace urbain et rural

Logique d'intervention		Indicateur objectivement vérifiable	Moyens / Sources de vérification	Suppositions / Hypothèse de réalisation
Objectif supérieur (DSCE)	: -Assurer l'industrialisation à travers la transformation et la valorisation des matières premières locales et la promotion des exportations	-Qualité de l'habitat ; degré de salubrité	Enquête INS (EDS, ECAM, etc)	
Objectif global	Doter la commune d'une bonne politique de gestion durable des terres	Bonne organisation dans la gestion de l'espace	Commune DD, MINH DU	
Objectifs spécifiques	1. Promouvoir une utilisation rationnelle de l'espace dans la commune	Existence d'un plan d'urbanisme	Commune DD, MINH DU	Implication de la Commune
	2. promouvoir la construction des logements décents	80% des logements sont en matériau local et sécurisants	Rapport DD, MINH DU Commune	Implication de la Commune MINH DU
Résultats	.1.1. les infrastructures socio économiques les services et les habitations sont rationnellement disposées	Facilités dans la mobilité des populations	Rapports DD, MINH DU Commune	Implication de la Commune MINH DU
	2.2 les logements sont construits en matériau définitif	80% des logements sont en matériaux définitif	Rapport suivi PCD	Implication de la Commune MINH DU
Activités		Ressources/intrants)		Conditions préalables
		Humaines	Matérielles	financières

PLAN COMMUNAL DE DEVELOPPEMENT DE KIKI

	1.1. 1 élaboration d'un Plan d'urbanisme et de lotissement	x	x	x	25 000 000	Implication de la Commune MINH DU
	1.1.3 Construction d'une voirie municipale avec 10 km de chaussée bitumée	x	x	x	75 000 000	
	1.1.3. construction de 10 toilettes publiques au centre ville : sous préfecture, hôtel de ville, maison communautaire- hôpital, stade municipal, carrefour DOGBANG, lycée technique, lycée de MOUKO, gendarmerie	x	x	x	20 000 000	
	2.2.1. Sensibilisation des populations à la construction des toilettes modernes dans les habitations (02 sessions/an)	x	x	x	5 000 000	Implication de la Commune
	2.2.3. Installation de l'éclairage public	x	x	x	5 000 000	Implication de la Commune
	2.2.4. Electrification de la ville de 10 km	x	x	x	30.000.000	
	Construction des infrastructures sportives (Stade de football, Handball, tennis etc.)	x	x	x	25.000.000	Implication de la Commune
	TOTAL				140.000. 000	

SECTEUR : ENVIRONNEMENT, PROTECTION DE LA NATURE ET DEVELOPPEMENT DURABLE

PROBLEME : faible préservation de la nature et de l'environnement

Logique d'intervention		Indicateur objectivement vérifiable	Moyens / Sources de vérification	Suppositions / Hypothèse de réalisation
Objectif supérieur (DSCE)	Assurer une gestion durable des ressources naturelles	Taux de couverture du monitoring environnemental (100%)	Enquête INS, ECAM	
Objectif global	Assurer la préservation de la nature et de l'environnement au sein de la Commune	Campagnes de sensibilisation	Rapport DD/DA MINEPDED, Commune	
Objectifs spécifiques	1. sensibiliser les populations pour le respect de la nature et l'environnement	95 % de la population connaissent le bien fondé de la protection de la nature et l'environnement	DD/DA MINEPDED	Implication de la Commune
	2. créer un cadre propice à la préservation de l'environnement et la nature	des sessions de formation sur la protection de l'environnement sont organisées	Rapport DD, DA DD/DA MINEPDED	Implication de la Commune DD/DA MINEPDED

PLAN COMMUNAL DE DEVELOPPEMENT DE KIIKI

Résultats	.1.1. des structures et infrastructures promouvant la protection de l'environnement sont mises sur pied	des structures d'encadrement sont fonctionnelles			Rapports suivi PCD, DD/DA MINEPDED	Implication de la Commune DD/DA MINEPDED
	2.2 normes environnementales sont respectées dans les activités socioéconomiques des populations				Rapport suivi PCD	Implication de la Commune DD/DA MINEPDED
Activités	Ressources/intrants)				Coûts (FCFA)	Conditions préalables
		Humaines	Matérielles	financières		
	1.1. 1 organisation de 04 campagnes de sensibilisation,	x	x	x	10 000 000	Implication de la Commune DD/DA MINEPDED
	2.2.2. Achat d'un véhicule de collecte des ordures	x	x	x	50.000.000	
	2.2.3. Construction d'une décharge municipale	x	x	x	5 000 000	
	2.2.4. construction d'un site de compostage	x	x	x	15 000 000	
	2.2.5. Disposition à toutes les grandes artères et carrefours de bacs à ordures(200)	x	x	x	5 000 000	
	2.2.6. création de 03 espaces verts dans la ville				15.000.000	
	TOTAL				100. 000 000	

SECTEUR : DOMAINE, CADASTRE ET AFFAIRES FONCIERES
PROBLEME : difficultés d'accès à la propriété foncière

PLAN COMMUNAL DE DEVELOPPEMENT DE KIKI

Logique d'intervention		Indicateur objectivement vérifiable			Moyens / Sources de vérification	Suppositions / Hypothèse de réalisation
Objectif supérieur (DSCE)	-Permettre aux populations de satisfaire leurs besoins essentiels, de jouir de leurs droits fondamentaux et d'assumer leurs devoirs	-% de la population sensibilisée sur la sécurité foncière -Nombre de demande de titre foncier initié			Enquête INS (EDS, ECAM, etc)	
Objectif global	Promouvoir l'accès à la propriété foncière	Nombre de titres fonciers			Rapport DD MINCAF Commune	
Objectifs spécifiques	1. faciliter la sécurisation des terres	des sessions d'information et de sensibilisation sont organisées			Rapport DD MINCAF, Commune	Implication de la Commune Autres partenaires techniques
	2. créer un cadre propice à la préservation et la sécurisation du patrimoine foncier	95 % de la population connaissent le bien fondé à sécuriser les terres			Rapport DD MINCAF	Implication de la Commune DD/ MINCAF Autres partenaires techniques
Résultats	.1.1. 80% des terres de la Commune sont sécurisées	. pourcentage des terres immatriculées			Rapports suivi PCD, DD/ MINCAF	Implication de la Commune DD/ MINCAF Autres partenaires techniques
	2.2 un cadre propice à la préservation du patrimoine est mis en place	Un plan de gestion durable des terres est disponible			Rapport suivi PCD	Implication de la Commune DD/ MINCAF Autres partenaires techniques
Activités		Ressources/intrants)			Coûts (FCFA)	Conditions préalables
		Humaines	Matérielles	financières		
	1.1. 1 Réalisation d'un Plan d'urbanisme et déclaration d'utilité publique	x	x	x	10 000 000	Implication de la Commune DD/ MINCAF
	2.2.1. Octroie d'un titre foncier de l'espace urbain	x	x	x	25 000 000	Implication de la Commune
	2.2.2. Vulgarisation des procédures d'obtention du titre foncier				3 000000	Implication de la Commune DD/ MINCAF
	2.2.3. Organisation de campagne de sensibilisation des populations sur l'importance de sécurisation des terres (01/an)				5 000 000	Implication de la Commune DD MINCAF
	TOTAL				53 000 000	

SECTEUR : INDUSTRIES, MINES ET DEVELOPPEMENT TECHNOLOGIQUE
PROBLEME : difficultés a développer l'industrie minière

PLAN COMMUNAL DE DEVELOPPEMENT DE KIIKI

Logique d'intervention		Indicateur objectivement vérifiable			Moyens / Sources de vérification	Suppositions / Hypothèse de réalisation
Objectif supérieur (DSCE) :	-Assurer l'industrialisation à travers la transformation et la valorisation des matières premières locales et la promotion des exportations	-Part du secteur dans le PIB			-Enquête INS (EDS, ECAM, etc)	
Objectif global	Développer l'industrie minière	Existence d'une taxe minière			Commune	
Objectifs spécifiques	1. identifier les potentiels sites miniers	Fichiers des sites miniers disponibles			Rapport DD MINMIDT, Commune	Implication de la Commune
	2. aménager les sites miniers de la Commune	Exploitation effective des sites miniers			Rapport DD MINMIDT, Commune	Implication de la Commune DD/DA MINDAF
Résultats	.1.1. des carrières de sable et de pierres sont répertoriées	Nombre de carrières déclarées au MINMIDT			Rapport DD MINMIDT, Commune	Implication de la Commune DD/DA MINDAF
	2.2 des carrières de pierre et sables sont aménagées				Rapport suivi PCD	Implication de la Commune DD/DA MINDAF
Activités		Ressources/intrants			Coûts (FCFA)	Conditions préalables
		Humaines	Matérielles	financières		
	1.1.1 Identification en collaboration avec le MINMIDT des sites de carrières potentielles et Déclaration de ces dernières	x	x	x	10.000 000	Implication de la Commune DD/DA MINDAF
	2.2.1. Aménagement des voies d'accès des carrières de sable et de pierre répertoriés et déclarées	x	x	x	20.000.000	Implication de la Commune
	TOTAL				30.000.000	

SECTEUR : RECHERCHE SCIENTIFIQUE ET INNOVATION
PROBLEME : faible promotion de la recherche scientifique et de l'innovation

PLAN COMMUNAL DE DEVELOPPEMENT DE KIKI

Logique d'intervention		Indicateur objectivement vérifiable			Moyens / Sources de vérification	Suppositions / Hypothèse de réalisation
Objectif supérieur (DSCE)	Améliorer la recherche dans le secteur de l'industrie et des services	<ul style="list-style-type: none"> - Nombre d'application des résultats de la recherche ; - Nombre d'entreprises innovantes créé - % des femmes développées en femmes et technologies innovantes aux d'amélioration de la productivité. 			Enquête INS (EDS, ECAM, etc)	
Objectif global	Promouvoir la recherche scientifique au sein de la Commune	Utilisation des techniques modernes dans chaque activité				
Objectifs spécifiques	Faciliter l'accès aux résultats de la recherche scientifique	Utilisation des techniques modernes agricoles				Implication de la commune, des élites et du MINRESI
	créer un cadre propice à la promotion de la recherche	Nombres de foires organisées				Implication de la commune, des élites et du MINRESI
Résultats	les populations utilisent les produits de la recherche scientifique	Augmentation de la productivité agricole et de l'élevage				Implication de la commune, des élites et du MINRESI
	2.2 les initiatives de recherche scientifique sont valorisées				Implication de la commune, des élites et du MINRESI	
Activités		Ressources/intrants			Coûts (FCFA)	Conditions préalables
		Humaines	Matérielles	financières		
	21.1.1. Création d'un mini centre de recherche agronomique	x	x	x	20.000 000	Implication de la commune, des élites et du MINRESI
	2.1. organisation des foires de recherche scientifique 01 fois/an					
	2.2.2. Formation des populations sur des thématiques spécifiques : -multiplication des variétés, techniques de lutte contre l'érosion, -amélioration de la fertilité des sols, -analyses et conditionnement des produits agricoles et forestiers non ligneux)	x	x	x	40.000.000	Implication de la commune, des élites et du MINRESI
	TOTAL				60.000.000	

PLAN COMMUNAL DE DEVELOPPEMENT DE KIIKI

SECTEUR : CULTURE

PROBLEME : difficultés à promouvoir la culture locale

Logique d'intervention		Indicateur objectivement vérifiable			Moyens / Sources de vérification	Suppositions / Hypothèse de réalisation
Objectif supérieur (DSCE)	-Permettre aux populations de satisfaire leurs besoins essentiels, de jouir de leurs droits fondamentaux et d'assumer leurs devoirs	Part du secteur dans le PIB			Enquête INS (EDS, ECAM, etc)	
Objectif global	Revaloriser la culture locale					
Objectifs spécifiques	1. organiser des rencontres culturelles	Nombre d'événements culturels				Implication de la commune
	Construire des infrastructures d'encadrement	Existence des infrastructures socioculturelles par village				
Résultats	1.1. Les langues locales sont maîtrisées					
	2.2 des infrastructures socioculturelles sont construites	Existence des infrastructures socioculturelles par village				
Activités		Ressources/intrants			Coûts (FCFA)	Conditions préalables
		Humaines	Matérielles	financières		
	1.1.1. organisation régulière des festivals culturels 02 fois /an	x	x	x	20.000 000	Bonne volonté des populations
	2.2.1. Construction d'un foyer culturel par village :	x	x	x	85.000.000	
	TOTAL				105.000.000	

SECTEUR : TRAVAIL ET SECURITE SOCIALE

PROBLEME : faible accès à la sécurité sociale

Logique d'intervention		Indicateur objectivement vérifiable			Moyens / Sources de vérification	Suppositions / Hypothèse de réalisation
Objectif supérieur (DSCE)	-Prémunir les populations des maux, fléaux et risques sociaux et promouvoir la sécurité sociale	-Taux d'augmentation du taux de couverture en matière de sécurité sociale ; -Taux d'accroissement de 90% de la sécurité sociale			Enquête INS (EDS, ECAM, etc)	
Objectif global	Favoriser l'accès à une sécurité sociale de qualité	Chaque travailleur bénéficie des prestations sociales				
Objectifs spécifiques	1. organiser et sensibiliser les travailleurs	Chaque travailleur est affilié à un syndicat/association				Bonne sensibilisation des populations Implication des responsables communaux et sectoriels
	2. améliorer les conditions de travail	Chaque travailleur bénéficie des prestations sociales				

PLAN COMMUNAL DE DEVELOPPEMENT DE KIKI

Résultats	Les travailleurs sont regroupés et organisés	Présences de nombreux syndicats				
	2.2 les populations sont couvertes par la sécurité sociale					
Activités		Ressources/intrants)			Coûts (FCFA)	Conditions préalables
		Humaines	Matérielles	financières		
	1.1.1. création d'un syndicat de travailleurs	x	x	x	2.000.000	Bonne sensibilisation des populations Implication des responsables communaux et sectoriels
	1.1.2. organisation des campagnes de sensibilisation des populations en vue de leur immatriculation à la CNPS	x	x	x	2.000.000.	
	2.2.1. Création d'une mutuelle de santé	x	x	x	5.000.000	
TOTAL				9.000.000		

SECTEUR : ADMINISTRATION TERRITORIALE DECENTRALISATION ET MAINTIEN DE L'ORDRE

PROBLEME : difficultés maintenir de l'ordre et la sécurité

Logique d'intervention		Indicateur objectivement vérifiable	Moyens / Sources de vérification	Suppositions / Hypothèse de réalisation		
Objectif supérieur						
Objectif global	Assurer la sécurité dans tout l'espace communal	Vols agressions et vandalisme en baisse	Rapport Commune			
Objectifs spécifiques	1. renforcer les effectifs des services de sécurité	Effectifs en augmentation	Rapport Commune	Circulation de l'information entre tous les acteurs		
	2. impliquer les populations dans le maintien de l'ordre	Existence des comités de vigilance	Rapport Commune	Circulation de l'information entre tous les acteurs		
	3 doter la commune d'infrastructures de maintien de l'ordre	Présence des infrastructures	Rapport Commune	Implication de l'Etat et des partenaires		
Résultats	1.1. une Synergie entre la Mairie et les services de sécurité est établie	Rapport des rencontres	Rapport Commune	Circulation de l'information entre tous les acteurs		
	2.2 la sécurité est assurée par les populations	Taux d'agressions et de vols en baisse de 50%	Rapport Commune	Circulation de l'information entre tous les acteurs		
	3.3 les forces de l'ordre et les administrateurs ont bénéficié des bureaux adéquats	Bureaux construits et fonctionnels				
Activités		Ressources/intrants)			Coûts (FCFA)	Conditions préalables
		Humaines	Matérielles	financières		
	1.1.1. Affectation des gendarmes supplémentaires dans la ville	x	x	x		Implication du MINATD, MINDEF

PLAN COMMUNAL DE DEVELOPPEMENT DE KIIKI

1.1.2. Multiplication des patrouilles dans la ville et les villages	x	x	x		
2.2.1. création des comités d'autodéfense par village	x	x	x		
2.2.2 restauration des 17 chefferies	x	x	x	17.000.000	
3.3.3. construction d'une sous-préfecture				120.000.000	
construction de la résidence du sous préfet				60.000.000	
Equipement de la sous préfecture				30.000.000	
Equipement de la résidence du sous préfet				30.000.000	
Construction d'un hôtel des audiences foraines				80.000.000	
				15.000.000	
Achèvement du bâtiment abritant la gendarmerie				40.000.000	
Construction et création d'un commissariat de sécurité publique				25.000.000	
Acquisition d'un 4x4 pour la gendarmerie				25.000.000	
Construction et équipement de la perception					
TOTAL				417.000.000	

SECTEUR : ENSEIGNEMENT SUPERIEUR

PROBLEME : absence de politique de prise en charge des étudiants et jeunes bacheliers dans l'insertion académique et socioprofessionnelle

Logique d'intervention		Indicateur objectivement vérifiable	Moyens / Sources de vérification	Suppositions / Hypothèse de réalisation
Objectif supérieur (DSCE)	-Améliorer l'accès et l'équité dans l'enseignement supérieure	-% des étudiants dans les Universités publiques ; -Nombre de nouveau de nouveaux établissements universitaires privés créé ; -Indice de parité (fille /garçon) ;	Enquête INS (EDS, ECAM, etc)	
Objectif global	Favoriser l'insertion académique et socioprofessionnelle des étudiants	Augmentation du nombre d'étudiants/bacheliers inscrits dans une structure supérieure de formation	Rapports des associations d'élèves et étudiants	
Objectifs spécifiques	1. maitriser le fichier des étudiants /bacheliers de la commune		-rapports des sectoriels	Motivation des élèves pour les études supérieures

PLAN COMMUNAL DE DEVELOPPEMENT DE KIKI

	2. appui technique et financier des étudiants /bacheliers de la commune	Types d'aide octroyée	Rapports des associations d'élèves et étudiants	Motivation des élèves pour les études supérieures		
Résultats	Tous les des étudiants /bacheliers de la commune sont répertoriés et connus	Fichier disponible	-rapports des sectoriels	Motivation des élèves pour les études supérieures		
	2.2. plusieurs étudiants ont bénéficié des aides et subventions	Nombres d'étudiants bénéficiaires	Rapports des associations d'élèves et étudiants	Motivation des élèves pour les études supérieures		
Activités		Ressources/intrants)			Coûts (FCFA)	Conditions préalables
		Humaines	Matérielles	financières		
	1.1.1. identifier par village les étudiants /bacheliers	x	x	x	200.000	Implication de la Commune Motivation des élèves pour les études supérieures
	2.2.1. Formation des étudiants /bacheliers au montage des projets et à l'auto emploi	x	x	x	5.000.000	
	Octroi des bourses aux meilleurs bacheliers locaux de la commune					
TOTAL				5.200.000		

SECTEUR : VIH/SIDA

PROBLEME : MENACE DES IST ET DU VIH SIDA

Logique d'intervention		Indicateur objectivement vérifiable	Moyens / Sources de vérification	Suppositions / Hypothèse de réalisation		
Objectif supérieur						
Objectif global	Diminuer de 90% le taux de prévalence et de morbidité des IST et du VIH SIDA	Taux de prévalence et de morbidité e baisse de 50%	Rapport CMA, CSI			
Objectifs spécifiques	1. renforcer la sensibilisation des populations	Nombre de campagnes tenues par an	Rapport CMA, CSI			
	Assurer la prise en charge des personnes contaminées	Nombres de personnes contaminées prises en charge	Rapport CMA, CSI			
	assurer la protection des nouveaux nés	Nombre de femmes enceintes prises en charge	Rapport CMA, CSI			
Résultats	90% de la population est sensibilisée	Nombre de campagnes tenues par an	Rapport CMA, CSI			
	2.2 les personnes contaminées sont prises en charge	Nombres de personnes contaminées prises en charge	Rapport CMA, CSI			
	3.3. le taux de contamination des enfants a baissé	Nombres d'enfants contaminés en baisse de 90%				
Activités		Ressources/intrants)			Coûts (FCFA)	Conditions préalables
		Humaines	Matérielles	financières		

PLAN COMMUNAL DE DEVELOPPEMENT DE KIIKI

	1.1.1 organisation de 04 campagnes de sensibilisation par an	x	x	x	10.000.000	
	2.2.1. encadrement sanitaire des personnes contaminées	x	x	x	25.000.000	
	TOTAL				35.000.000	

SECTEUR : INSTITUTION COMMUNALE

PROBLEME : difficultés de fonctionnement de l'institution communale

Logique d'intervention		Indicateur objectivement vérifiable			Moyens / Sources de vérification	Suppositions / Hypothèse de réalisation
Objectif supérieur						
Objectif global	Améliorer la capacité d'intervention de l'institution communale	Fonctionnement de tous les services			comptes administratifs	
Objectifs spécifiques	1. Améliorer la qualité et la quantité du personnel communal	Chaque service fourni en personnel suffisant et qualifié			comptes administratifs	
	2. accroître l'assiette fiscale	Processus de collecte des recettes amélioré			comptes administratifs	
	3. Améliorer en qualité et en quantité le patrimoine communal	Existence de nouvelles infrastructures			comptes administratifs	
	Améliorer la qualité des relations avec d'autres institutions	Nombreux partenariats signés				
Résultats	Le personnel communal est suffisant et qualifié	Qualité des services améliorée				
	2.2 l'assiette fiscale s'est qualitativement et quantitativement améliorée	Augmentation de l'assiette fiscale de 50%			comptes administratifs	
	3.3. la gestion du patrimoine communal s'est qualitativement et quantitativement améliorée	matériel de travail renouvelé archivage et classement des documents amélioré				
	4.4. le réseau de relations s'est qualitativement et quantitativement amélioré	Nombreux partenariats signés				
Activités		Ressources/intrants			Coûts (FCFA)	Conditions préalables
		Humaines	Matérielles	financières		
	1.1.1. Recrutement du personnel dans tous les services non pourvus	x	x	x		

PLAN COMMUNAL DE DEVELOPPEMENT DE KIIKI

1.1.2. Formation et recyclage d'au moins 03 personnels communaux tous les deux ans	x	x	x	6.000.000	Détermination des responsables communaux	
1.1.3. Affectation d'un RM propre à la Commune de KIIKI ;	x	x	x			
1.1.4. Mise en place des grilles d'évaluation et de motivation du personnel	x	x	x	500.000		
1.1.5. Application de l'organigramme type des emplois communaux	x	x	x			
2.2.1. Accélération du processus d'actualisation du fichier de contribuables	x	x	x			
2.2.2. Réorganisation du service de recouvrement des taxes communales	x	x	x	500.000		
2.2.3. Respect des textes en vigueur dans la gratification du personnel perceuteur	x	x	x			
3.3.1. Formation du personnel communal sur les techniques d'archivages et de classement des documents	x	x	x	1.000.000		
3.3.2. Construction d'un hôtel de ville	x	x	x	300.000.000		
3.3.3. Achat du matériel informatique et des consommables	x	x	x	2.000.000		
Acquisition du matériel roulant :	Camion Benne	x	x	x		70.000.000
	niveleuse	x	x	x		80.000.000
	Bulldozer	x	x	x		120.000.000
	Bétonneuse	x	x	x		3.000.000
	Dameuse	x	x	x		6.000.000
Pick-up	x	x	x	20.000.000		
4.4.1 Organisation d'une réunion trimestrielle des activités avec les sectoriels ;	x	x	x	300.000		
4.4.2. Multiplication du partenariat et la coopération avec d'autres communes, les élites, et les chefs traditionnels	x	x	x	1.000.000		
4.4.3. Organisation d'une réunion trimestrielle des activités avec les sectoriels.	x	x	x			
4.4.4. actualisation du site WEB de la commune	x	x	x	1.000.000		
TOTAL				413.300.000		

5.4. COUT ESTIMATIF DU PCD

Tableau 20 : cout estimatif du PCD

N°	SECTEUR	SOUS-SECTEUR	COUT ESTIMATIF
1	AGRICULTURE ET DEVELOPPEMENT RURAL		707000 000
2	ELEVAGE, PECHE ET INDUSTRIES ANIMALES		872. 000 000
3	SANTE PUBLIQUE		541. 000 000
		SOUS SECTEUR VIH/SIDA	35.000.000
4	EDUCATION DE BASE		582.000. 000
5	ENSEIGNEMENTS SECONDAIRES		2.635.000.000
6	TRAVAUX PUBLICS		355.000.000
7	JEUNESSE ET EDUCATION CIVIQUE		169. 500. 000
8	ENERGIE ET EAU	Eau	500. 000 000
		Energie	811 .000. 000
9	AFFAIRES SOCIALES		205. 000. 000
		PERSONNES VULNERABLES	135.000.000
10	PROMOTION DE LA FEMME ET DE LA FAMILLE		126. 000. 000
11	CULTURE		105.000.000
12	PETITES ET MOYENNES ENTREPRISES, ECONOMIE SOCIALE ET ARTISANAT		115. 000 000
13	MINES, INDUSTRIE ET DEVELOPPEMENT TECHNOLOGIQUE		30.000.000
14	TOURISME ET LOISIRS		115.000.000
15	DOMAINES ET AFFAIRES FONCIERES		53 000 000
16	COMMERCE		460.000. 000
17	TRANSPORT		15 .000 000
18	POSTES ET TELECOMMUNICATION		115 000 000
19	ADMINISTRATION TERRITORIALE, DECENTRALISATION ET MAINTIEN DE L'ORDRE		417.000.000
20	FORET ET FAUNE		64. 000 000
21	ENVIRONNEMENT ET PROTECTION DE LA NATURE		100. 000 000
22	HABITAT ET DEVELOPPEMENT URBAIN		140.000. 000
23	EMPLOI ET FORMATION PROFESSIONNELLE		281.000 000
24	TRAVAIL ET SECURITE SOCIALE		9.000.000
25	SPORTS ET EDUCATION PHYSIQUE		305. 000 000
26	RECHERCHE SCIENTIFIQUE ET INNOVATION		60.000.000
27	ENSEIGNEMENT SUPERIEUR		5. 200. 000
28	COMMUNICATION		185. 000 000
29	INSTITUTION COMMUNALE		413.300.000
COUT ESTIMATIF TOTAL			11.142.500.000

5.5. ESQUISSE DE PLAN D'UTILISATION ET DE GESTION DES TERRES

Tableau 21 : Esquisse de plan d'utilisation des terres

Unités de paysage	Caractéristiques	Potentialités	Utilisation	Accès/Contrôle	contraintes	Action à mener
FORET	Faible densité	essences exploitables abondante	agriculture	Communauté MINFOF, MINEPDED, population, chercheurs	, Chasse et coupe du bois non réglementées, déforestation, feux de brousse	Reboisement, Sensibilisation de la population sur la nécessité à préserver la forêt promotion du reboisement
	ombrophile	giboyeuse	chasse		Accès difficile	Création et aménagement des pistes de collecte
		Riche en PFNL et plantes médicinales	Consommation-fabrication des objets d'art –usage médicinal		faible exploitation	Valoriser les produits forestiers non ligneux
SAVANE	Vaste étendue	fertile	agriculture	communauté	Risque de désertification	Reboisement, et régénération
	Arbustive	giboyeuse	chasse		Faible exploration du sous sol	Investigation et recherche
					Usage économique	
JACHERE	vastes	Favorable à la culture de maïs	Culture de maïs	communauté	Appauvrissement du sol	Reboisement, Création des forêts communautaires
	Reserve culturale	giboyeuse	chasse			Reboisement
	arbustive	fertile	Culture de maïs		Accès difficile	Création des pites de collectes
					Feux de brousse	Sensibilisation sur le danger des feux de brousse
MARECAGES	vastes	bambous	Culture maraichère		Accès difficile	Aménagement des berges pour faciliter l'accès
	Présence des reptiles (boa)	raphia	Collecte de feuilles de raphia et de bambous			
		reptiles	chasse		Usage du feu	sensibilisation
SABLE	Sable fin Bonne qualité	AGR	vente			Organisation de la filière
	abondante	Matériel construction	Construction de maison et d'ouvrages d'art	communauté	Sous exploité	Création des carrières
	Sable rivière					Déclarer les carrières auprès du MINMIDT
LATERITE	importante	Aménagement de la route	Entretien routier	communauté	Faible exploitation	Organiser et améliorer l'exploitation
	Bonne qualité					
	Sous exploité					Recenser les différents sites
ROCHERS	Qualité diverse	Economique et sociale	Construction d'habitat et ouvrages d'art	communauté	Difficulté d'exploiter	Faciliter l'exploitation
						Organiser les populations
						Mobiliser les ressources

6. PROGRAMMATION

6.1. RESSOURCES MOBILISABLES

Tableau 22: ressources mobilisables

SOURCES DE FINANCEMENT	MONTANT	DOMAINE/SECTEUR/AUTRE	STRATÉGIE DE MOBILISATION	UTILISATION			ÉCHÉANCES
				INTITULÉ	FONCTIONNEMENT	INVESTISSEMENT	
PNDP	51.345.749	Agriculture	Éligible au financement PNDP	Financement des Microprojets à caractère agricole	0%	51.345.749	2015
PNDP	27.500.000	institution communale	Éligibilité au financement PNDP	financement PCD activités connexes	0%	27.500.000	2015
BIP	387.778.000	TP, Éducation de Base, MINPMEESA, Agriculture, Tourisme	Dotation budgétaire de l'État	Financement des microprojets	0%	387.778.000	2015
CAC	60 000 000	Hydraulique, éducation santé, entretien routier, tourisme	Reversement FEICOM	Financement des projets	60% 36.000.000	40% 24 000 000	2015
FONDS PROPRES	600 000	Entretien routier, éclairage public, Commerce	Recouvrement, redevance	Financement des projets	60% 360.000	240. 000	2015
TOTAL	527.223.749				36.360.000	490..863.749	

6.2 RANKING DES VILLAGES

Sur la base de la position stratégique du village, de l'urgence du projet à réaliser, de la précarité du village ou de la récurrence d'un problème, il a été établi un ordre de financement par village et se présente comme suit

Tableau 19 : Ranking des villages par ordre de financement

villages	Ordre de financement	Observations/justifications du choix du rang
ESPACE URBAIN	1	La ville de KIIKI doit se doter d'infrastructures de base et d'accueil de qualité
ROUM	2	Le centre de sante n'est pas fourni en bâtiments et en équipements
KPWO	3	Le centre de santé n'est pas électrifié
NDIEME 2	4	Absence de forage dans le village
BITANG	5	village très peuplé mais peu électrifié
BIAMSSE	6	Routes trop dégradées
GBWARAM	7	Routes trop dégradées
MOUKEN	8	Routes trop dégradées
KADANG	9	Routes trop dégradées
KEK	10	Le village ne dispose d'aucun point d'eau potable
RIBANG	11	Réseau électrique dégradé et peu fonctionnel
NDIEME 1	12	Absence d'école maternelle et primaire dans le village
MBOUGNI A MBANG	13	Deux salles de classes manquent de toitures
MBOUGNI NFIN	14	absence de forage dans le village
YAKAN	15	Centre zootechnique non fonctionnel

6.3. CADRE DE DEPENSES A MOYEN TERME (CDMT)

Tableau 23 : cadre de dépenses à moyen terme

SECTEUR	Intitule du projet	Localisation	Indicateurs de résultat	Période			RESSOURCES FINANCIÈRES			Cout Total	Observation
				2015 (pour PIA)	2016	2017	Part commune	Autres contributions			
								Partenaire	Montant		
AGRICULTURE	Construction de magasin de stockage	KIIKI gendarmerie	magasin de stockage construit				3.901.141	PNDP	35.110.269	39.011.410	
TOURISME ET LOISIRS	Equipement de la structure d'accueil de MOUKO	MOUKO	Structure d'accueil équipée				0	BIP	10 000 000	10 000 000	
	Finalisation de l'aménagement de la piste d'ascension	GOOUIFE:	piste d'ascension totalement aménagée				0	BIP	20 000 000	20 000 000	
	Finalisation de la construction d'une structure d'accueil à (phase 2)	MOUKO	structure d'accueil finalisée				0	BIP	40.000.000	40.000.000	
	Poursuite de l'aménagement de la voie d'accès du circuit de la "Route de KIIKI	KIIKI	d'accès du circuit de la "Route de KIIKI " aménagée				0	BIP	255.000.000	255.000.000	
	Maîtrise d'œuvre de l'aménagement de la route de l'esclave	KIIKI					0	BIP	25.000.000	25.000.000	
TRAVAUX PUBLICS	Entretien Routier des communes : Commune de KIKI	KIKI	nombre de km de route entretenue				0	BIP	27 778 000	27 778 000	
EAU	Construction de 02 forages	ABANDA KIIKI gendarmerie	Des forages construits et fonctionnels				854.500	PNDP	16.145.500	17.000.000	
PETITES ET MOYENNES ENTREPRISES	Appui à l'informatisation de	KIIKI	Nombre d'artisans appuyés et				0	MINPMEE SA (BIP)	1 000 000	1 000 000	

PLAN COMMUNAL DE DEVELOPPEMENT DE KIIKI

	l'enregistrement des artisans		enregistrés à l'informatisation							
ÉDUCATION DE BASE	Réhabilitation des salles de classe EP MOUKEN	MOUKEN	02 salles de classe réhabilitées					BIP	9.000.000	9.000.000
	construction d'un bloc de 02 salles de classes équipement de 02salles de classes en tables-bancs équipement bureau maitre	MBOUGNI A MBANG				0		MINEDUB	24.000.000	24.000.000
	construction d'un bloc de 02 salles de classes	ROUM1	02 salles de classes construites			0		MINEDUB	20.000.000	20.000.000
	construction d'un bloc de 02 salles de classes à l'école maternelle	BITANG	02 salles de classes construites			0		MINEDUB	25.000.000	25.000.000
	Réhabilitation de la toiture de l'EP	MOUKO1	Toiture réhabilitée			0		MINEDUB	500.000	500.000
	équipement des salles de classe en tables6bancs	GBWARAM	Salles de classes équipées en tables bancs			0		MINEDUB	1.800.000	1.800.000
	ENERGIE	Extension du réseau électrique 22km	NDIEMI2 05km MBOUGNI A NFIN 07KM KPWO 06 KM BITANG 04 KM	Réseau électrique fonctionnel					MINEE	139.000.000
SANTE	Construction d'un centre de santé intégré	RIBANG	C S I fonctionnel			0		MINSANTE	50.000.000	50.000.000
	Approvisionnement en médicament dans les centres de santé	BITANG,BIAMESSE, KPWO,ROUM,YYAK AN,MOUKO,ABAND A CMA	Centres de Santé fournis en médicaments			0		MINSANTE	10.000.000	10.000.000
TRAVAUX PUBLICS	Aménagement des points critiques sur 96 km de route par la méthode HIMO	Tronçon NDIEMI 1- KPWO -NDIEMI 2- MBOUGNI à MBANG 15KM Tronçon DANG- MOUKO chefferie - BIRORONG 09 KM Tronçon BAPE, MOUKEN 2, ROUM	nombre de km de route aménagés			0		MINTP (BIP)	300.000.000	300.000.000

PLAN COMMUNAL DE DEVELOPPEMENT DE KIIKI

		2, KADANG, ROUM1, BIAMESSE, BIABARAM 32km Tronçon BIABETON, IREB WU JON, MOUKEN 1, Mosquée GBWARAM 15 km Tronçon BIABETON- REBOUJON- MOUKEN- NGWBARAM : 20km Tronçon TABEH(BEP)- NKOMONDO- Ecole publique de KPWO 5km								
EAU	Construction de 10 forages	NDIEMI 1, KEK, ROUM1, BITANG, YAKAN, KPWO, MOUKO, MOUKEN2, KADANG, BIAMESSE	Des forages construits et fonctionnels				0	MINEE	85.00.000	85.000.000
AGRICULTURE	Construction et équipement de la DADER	KIIKI	DADER construite et fonctionnelle et équipée					MINADER	75.000.000	75.000.000
TOTAL									1.170.189.410	1.174.789.410

6.4. CADRE SOMMAIRE DE GESTION ENVIRONNEMENTALE DU CDMT

6.4.1. Principaux impacts socio environnementaux potentiels (principaux impacts positifs, impacts négatifs)

6.4.1.1. Impacts sociaux

Tableau 24 : Impacts sociaux des microprojets

Type de microprojets contenus dans le programme triennal	Impacts sociaux possibles (positifs)	Impacts sociaux négatifs possibles (risques sociaux)	Mesures sociales d'optimisation	Mesures sociales d'atténuation
Microprojets de construction des infrastructures communautaires de base : - Construction d'un bloc de deux salles de classe à l'école Publique De MBOUGNI A MBANG, ROUM1, BITANG (école maternelle)	Amélioration des conditions de fréquentation des élèves et enseignants Taux de réussite en hausse -	-Risques de déplacement involontaire et de réinstallation des populations avec perte d'actifs ; - Risques de conflits sur le choix du site -Risques de pollution	-Participation et sensibilisation des populations ; - -Mettre en place les Comités de gestion .	-Activer le plan de recasement (indemnisation des populations déplacées à juste prix) ; - Obtention d'acte de donation volontaire légalisé du propriétaire du site ; -construction des toilettes dans les écoles
- Construction et équipement de la DADER	Encadrement technique des agriculteurs Amélioration de la production agricole	-Risques de conflits au sein des bénéficiaires du micro projet ;	Participation et sensibilisation des populations	vigilance - Construction des clôtures autour des ouvrages ;
Construction de magasin de stockage à KIIKI	Bonne conservation des produits Augmentation des revenus	-Risques d'intoxication	Participation et sensibilisation des populations	- Mettre en place des comites de gestion
Construction d'un centre de santé intégré à RIBANG	Facilitation de l'accès aux soins; Diminution des maladies hydriques	Risques de déplacement involontaire et de réinstallation des populations avec perte d'actifs ; - Risques de conflits sur le choix du site	Participation et sensibilisation des populations	Activer le plan de recasement (indemnisation des populations déplacées à juste prix) ; - Obtention d'acte de donation volontaire légalisé du propriétaire du site

PLAN COMMUNAL DE DEVELOPPEMENT DE KIIKI

<p>Microprojets hydrauliques : Forage NDIEMI 1, KEK, ROUM1, BITANG, YAKAN, KPWO, MOUKO, MOUKEN2, KADANG, BIAMESSE, ABANDA, KIIKI gendarmerie</p>	<p>- Diminution des maladies hydriques ; Facilitation de l'accès à l'eau potable</p>	<p>-Risque de déplacement involontaire et de réinstallation ; - Risques d'intoxication dû au mauvais dosage du clore ; - Risques de mauvaises manipulations des ouvrages</p>	<p>- Sensibilisation des populations -renforcement des capacités en maintenance des ouvrages Mise sur pied des comités de vigilance</p>	<p>- Former des Comités de gestion au dosage de l'eau de javel dans les puits, - Gestion des risques d'envasement et maintenance des ouvrages nettoyage et cantonnement des alentours des ouvrages Construction des clôtures autour des ouvrages ;</p>

PLAN COMMUNAL DE DEVELOPPEMENT DE KIIKI

<p>Microprojets structurants :</p> <p>Aménagement des points critiques sur 96 km de route par la méthode HIMO</p> <p>Tronçon NDIEMI 1- KPWO -NDIEMI 2- MBOUGNI à MBANG 15KM</p> <p>Tronçon DANG- MOUKO chefferie - BIRORONG 09 KM</p> <p>Tronçon BAPE, MOUKEN 2, ROUM 2, KADANG, ROUM1, BIAMESSE, BIABARAM 32km</p> <p>Tronçon BIABETON, IREB WU JON, MOUKEN 1, Mosquée GBWARAM 15 km</p> <p>Tronçon BIABETON- REBOUJON-MOUKEN- NGWBARAM : 20km</p> <p>Tronçon TABEH(BEP)- NKOMONDO- Ecole publique de KPWO 5km</p>	<p>accès temporaire à l'emploi (main d'œuvre locale)</p> <p>Désenclavement des localités</p> <p>développement des activités socio économiques,</p> <p>forte mobilité des populations</p>	<p>Risques de marginalisation des populations vulnérables</p> <p>risque des conflits pour payement des travailleurs</p> <p>Risque de discrimination</p> <p>Risque d'accident de la circulation</p>	<p>Sensibilisation des populations</p> <p>Encadrement des travailleurs par des services compétents</p> <p>Implication maximale des jeune</p>	<p>- encadrer le recrutement des travailleurs</p> <p>mettre une signalisation routière</p> <p>limiter les vitesses.</p> <p>-: mettre en place des Comités de gestion des routes</p>
<p>Extension du réseau électrique 22km</p> <p>NDIEMI2 05km</p> <p>MBOUGNI A NFIN 07KM</p> <p>KPWO 06 KM</p> <p>BITANG 04 KM</p>	<p>Développement des activités commerciales</p> <p>Meilleure Conservation des produits</p> <p>Faible risque d'insécurité</p>	<p>Risque de vandalisme des installations</p> <p>Risque de vols</p> <p>Risque de trafic du réseau électrique</p> <p>Risque d'incendie</p>	<p>Sensibilisation des populations</p>	<p>Mettre sur pied des comités de vigilance</p>

6.4.1.2. Impacts environnementaux potentiels

Tableau 25 : Impacts environnementaux des microprojets

Type de microprojets contenus dans le CDMT	Impacts environnementaux positifs possibles	Impacts environnementaux négatifs possibles (risques environnementaux)	Mesures environnementales d'optimisation	Mesures environnementale d'atténuation
<p>Microprojets de construction des infrastructures communautaires de base :</p> <ul style="list-style-type: none"> - Construction d'un bloc de deux salles de classe à l'école Publique De MBOUGNI A MBANG, ROUM1, BITANG (école maternelle) 	<p>Augmentation de la capacité d'accueil de l'établissement ; Amélioration des conditions d'éducation des jeunes ; Augmentation du taux de scolarisation ;</p>	<p>Réduction de l'espace communautaire ; Conflits fonciers ; Destruction du couvert végétal ; Risque de pollution environnementale (déchets, sonores) -Erosion due à l'exploitation des zones d'emprunts/carrières de graviers ou de sable ; - Pertes des espèces ligneuses liées au dégagement du site</p>	<p>Sensibilisation des populations sur la gestion du domaine foncier ; Reboisement de l'espace tout autour de l'établissement ; Mise en place des bacs à ordure ; environnemental ; - Nombre et espèces d'arbres replantés - Superficie engazonnée - Toilettes</p>	<p>Élaboration et mise en application du règlement intérieure de l'établissement. - Sensibilisation du public et Implication lors du remplissage du formulaire d'examen Construire l'école à un lieu éloigné des habitations ; Organiser les réunions de concertation avec les populations riveraines ; Élaborer un règlement intérieure au sein de l'école et l'afficher ; -Bon choix du site ; - Engazonnement des pentes perturbées ; - Replantation des arbres ; - Remise en état des zones d'emprunt en respectant les pentes du terrain naturel Construction des toilettes</p>
<p>- Construction et équipement de la DADER</p>	<p>Emergence d'une bio agriculture</p>	<p>Perte de la biodiversité suite à la destruction de certaines espèces d'arbres</p>	<p>Replantation des arbres</p>	<p>Circonscrire le dégagement uniquement sur le site d'installation du microprojet -Reboiser avec espèces d'arbres d'ornement et d'ombrage Appliquer le formulaire d'examen environnemental</p>
<p>Construction de magasin de stockage à KIIKI</p>	<p>Meilleure Conservation des produits</p>	<p>- Perte de la biodiversité suite à la destruction de certaines espèces d'arbres</p>	<p>-</p>	<ul style="list-style-type: none"> - Bon choix du site ; - Replantation des arbres ; - Remise en état des zones d'emprunt ; - Création des divergents ; - Contre l'envasement : éliminer les eaux sales à travers la construction des rigoles - clôture autour du point d'eau

PLAN COMMUNAL DE DEVELOPPEMENT DE KIIKI

Type de microprojets contenus dans le CDMT	Impacts environnementaux positifs possibles	Impacts environnementaux négatifs possibles (risques environnementaux)	Mesures environnementales d'optimisation	Mesures environnementale d'atténuation
Construction d'un centre de santé intégré à RIBANG	Amélioration de la couverture sanitaire de la commune	<p>Perte de la biodiversité suite à la destruction de certaines espèces d'arbres</p> <ul style="list-style-type: none"> -Pollution acoustique due aux bruits issus de la circulation des engins -Erosion lors de l'exploitation des zones d'emprunts/carrière de graviers ou de sable - Pollution par les déchets organiques et plastiques <p>Conflits liés à la non prévention</p>	<p>Fourniture de bac et récipient de conservation des déchets</p> <p>Reboisement à l'intérieur des centres de santé</p> <p>Construction d'une fosse de gestion de déchets</p>	<p>Circonscrire le dégagement uniquement sur le site d'installation du microprojet</p> <p>Respect des normes d'architecture et de génie civil ;</p> <p>Assurer un compactage suffisant des remblais ;</p> <p>-Reboiser avec espèces d'arbres d'ornement et d'ombrage</p> <p>Appliquer le formulaire d'examen environnemental</p> <p>Collecte et dépôt des ordures dans les bacs ;</p> <p>Incinération des déchets dans les fosses ; tri des déchets ; récupération des objets métalliques, compostage des déchets organiques.</p> <p>Sensibilisation sur les MST/VIH/SIDA ;</p> <p>Action de reboisement à l'intérieur des CS</p>
<p>Microprojets hydrauliques : Forage NDIEMI 1, KEK, ROUM1, BITANG, YAKAN, KPWO, MOUKO, MOUKEN2, KADANG, BIAMESSE, ABANDA, KIIKI gendarmerie</p>	<p>Facilitation l'accès à l'eau potable des populations de la commune ;</p> <p>Qualité de l'eau (éradication des maladies hydriques et disponibilité de l'eau potable dans les ménages) Réduction le taux d'infection de maladies d'origine hydrique ;</p>	<p>Risque d'assèchement dû à la baisse de la nappe phréatique</p> <p>Inondation autour du forage suite à une mauvaise installation des caniveaux</p> <p>Accroissement de la compétition sur l'utilisation des ressources</p> <p>Perturbation de la qualité de l'eau ;</p> <ul style="list-style-type: none"> - Pertes des espèces ligneuses liées au dégagement du site ; - pollution du point d'eau par les produits phytosanitaires, soit par la latrine - Risques de contamination et d'infiltration des eaux sales ou boueuses 	<ul style="list-style-type: none"> -Le sondage et le creusage doivent se faire en rude saison sèche pour éviter le dessèchement et le mauvais calcul de la nappe phréatique Sensibilisation du public et Implication lors du remplissage du formulaire d'examen environnemental ; - Mise en place des comités de gestion - sécuriser le point d'eau en le clôturant. 	<p>Réglementer le puisage pour éviter le gaspillage</p> <p>Orienter les caniveaux de façon à éviter les inondations</p> <p>Concertation avec les usagers et sensibilisation afin d'éviter les conflits</p> <p>Nombre de points d'eau proportionnel à la population</p> <p>Mise sur pied d'une commission de gestion pour la pérennisation du projet.</p>
<p>Microprojets structurants :</p>	<p>; Création des emplois temporaires</p>	<p>Érosion, pollution par les engins de travail et les poussières ; de la circulation des engins</p>		<p>Engagement des pentes ;</p> <p>Installation du chantier à une bonne distance des habitats</p>

PLAN COMMUNAL DE DEVELOPPEMENT DE KIIKI

Type de microprojets contenus dans le CDMT	Impacts environnementaux positifs possibles	Impacts environnementaux négatifs possibles (risques environnementaux)	Mesures environnementales d'optimisation	Mesures environnementale d'atténuation
<p>Aménagement des points critiques sur 96 km de route par la méthode HIMO</p> <p>Tronçon NDIEMI 1- KPWO -NDIEMI 2- MBOUGNI à MBANG 15KM</p> <p>Tronçon DANG- MOUKO chefferie - BIRORONG 09 KM</p> <p>Tronçon BAPE, MOUKEN 2, ROUM 2, KADANG, ROUM1, BIAMESSE, BIABARAM 32km</p> <p>Tronçon BIABETON, IREB WU JON, MOUKEN 1, Mosquée GBWARAM 15 km</p> <p>Tronçon BIABETON- REBOUJON- MOUKEN- NGWBARAM : 20km</p> <p>Tronçon TABEH(BEP)- NKOMONDO- Ecole publique de KPWO 5km</p>	<p>Amélioration urbanistique de la ville</p> <p>Accroissement de l'activité économique</p> <p>Amélioration des conditions de vie de la population ;</p>	<p>-Erosion lors de l'exploitation des zones d'emprunts/carrière de graviers ou de sable</p> <p>- Pollution par les déchets organiques et plastiques</p> <p>.</p>		<p>Organiser les réunions de concertation avec les populations riveraines ;</p>

PLAN COMMUNAL DE DEVELOPPEMENT DE KIIKI

Type de microprojets contenus dans le CDMT	Impacts environnementaux positifs possibles	Impacts environnementaux négatifs possibles (risques environnementaux)	Mesures environnementales d'optimisation	Mesures environnementale d'atténuation
Extension du réseau électrique 22km NDIEMI2 05km MBOUGNI A NFIN 07KM KPWO 06 KM BITANG 04 KM	Baisse de l'intoxication due à la pollution des lampes tempête	Destruction de la biodiversité	Sensibilisation des populations	

6.5. PLAN SOMMAIRE DE GESTION DE L'ENVIRONNEMENT (CDMT)

Tableau 26: plan sommaire de gestion de l'environnement (CDMT)

ACTIVITES	ACTEURS DE MISE EN ŒUVRE	PERIODES	ACTEURS DE SUIVI	COUTS	OBSERVATIONS
Renforcement des capacités de l'agent communal et de la commission en charge de l'environnement de la Commune pour une imprégnation a (forte vocation environnementale)	Mairie	-	Conseil municipal PNDP	PM (pour mémoire)	-
Formation du CCD aux questions environnementales et au cadre de gestion environnementale et sociale du PNDP	PNDP	2015	Délégation MINEP ; Délégation MINAS ; PNDP	PM	-
Formation du COMES aux politiques de sauvegarde et de prise en compte des aspects sociaux environnementaux	PNDP	2015	Délégation MINEP ; Délégation MINAS ; PNDP	PM	-
Utilisation systématique du formulaire d'examen socio environnemental	Agent Communal de Développement	Continu	DD MINEP, DD MINAS, Conseil municipal et PNDP	PM (pour mémoire)	Coût intégré dans la conception des microprojets
Mise en œuvre des mesures environnementales des microprojets	Entrepreneur, COGES	Continu	DD MINEP, DD MINAS, Conseil municipal et PNDP	PM (pour mémoire)	Respecter les clauses environnementales des DAO

PLAN COMMUNAL DE DEVELOPPEMENT DE KIIKI

Provisions pour les études d'impacts environnementales sommaires (EIES) et leur réalisation	Mairie et consultants	Continu	DD MINEP, DD MINAS, Conseil municipal et PNDP	PM (pour mémoire)	Coût pris en charge par la mairie
Suivi du plan de gestion environnementale et sociale, et des entrepreneurs	Agent de développement	2015 - 2017	Délégation MINEP ; Délégation MINAS ; PNDP ; Conseil municipal	PM	-

6.6. PLAN D'INVESTISSEMENT ANNUEL (PIA) 2015

Tableau 27: Programmation annuelle des projets prioritaires

secteur	actions	quantité	lieu	coût total	partenaires /bailleurs		apport commune		acteurs	indicateurs
					dénomination	montant (fcfa)	espèce (fcfa)	nature		
ÉDUCATION DE BASE	Réhabilitation des salles de classe EP MOUKEN	02	MOUKEN	9.000.000	BIP	9.000.000	/	/	DDEDUB Commune	02 salles réhabilitées
TOURISME ET LOISIRS	Equipement de la structure d'accueil de MOUKO	1	MOUKO	10 000 000	BIP	10 000 000	/	/	Commune, DD MINTOUR	Structure d'accueil équipée
	GOOUIFE: Finalisation de l'aménagement de la piste d'ascension	1	GOOUIFE:	20 000 000	BIP	20 000 000	/	/		piste d'ascension totalement aménagée
	Finalisation de la construction d'une structure d'accueil à MOUKO (phase 2)	1	MOUKO	40 000 000	BIP	40 000 000	/	/		structure d'accueil construite

PLAN COMMUNAL DE DEVELOPPEMENT DE KIIKI

	Poursuite de l'aménagement de la voie d'accès du circuit de la "Route de KIIKI	1	KIIKI	255.000 000	BIP	255.000 000	/	/	Commune, DD MINTOUR DDTP	voie d'accès totalement aménagée
	Maitrise d'œuvre de l'aménagement de la route de l'esclave	1	KIIKI	25.00.000	BIP	25.000.000	/	/	Commune, DD MINTOUR	voie d'accès totalement aménagée
TRAVAUX PUBLICS	Entretien Routier des communes : Commune de KIKI	1	KIIKI	27 778 000	BIP	27 778 000	/	/	Commune DDTP	nombre de km de route entretenue
PETITES ET MOYENNES ENTREPRISES	Appui a l'informatisation de l'enregistrement des artisans	-	KIIKI	1 000 000	(BIP)	1 000 000	/	/	Commune DDPMEESA	Nombre d'artisans appuyés et enregistrés à l'informatisation
AGRICULTURE	Construction de magasin de stockage	1	KIIKI gendarmerie	39.011.410	PNDP	35.110269	3.901.141	/	Commune PNDP DDAGR MINMAP	magasin de stockage construit
EAU	Construction de forages	02	ABANDA KIIKI gendarmerie	17.000.000	PNDP	16.145.500	854.500	/	Commune PNDP DDAGR MINMAP	02 forages construits et fonctionnels
TOTAL				444.789.410		439.033.769	4.600.000		445289410	

6.7. PLAN DE PASSATION DES MARCHES DU PIA 2015

Tableau 28 : Plan de passation des marchés du PIA

SECTEURS	PROJETS/ACTIONS	Montant total	Date montage du DAO	Date de lancement du marché	Date de sélection du prestataire
TOURISME ET LOISIR	Equipement de la structure d'accueil de MOUKO	10 000 000	15/11/2015	25/11/2015	05/12/2015
	GOOUIFE: Finalisation de l'aménagement de la piste d'ascension	20 000 000	15/11/2015	30/11/2015	10/12/2015
	Finalisation de la construction d'une structure d'accueil à MOUKO (phase 2)	40 000 000	15/11/2015	25/11/2015	05/12/2015
	Poursuite de l'aménagement de la voie d'accès du circuit de la "Route de KIIKI	255 000 000	20/11/2015	5/12/2015	15/12/2015
	Maitrise d'œuvre de l'aménagement de la route de l'esclave	25.00.000	25/11/2015	10/12/2015	20/12/2015
Institution communale	Mobilisation quote- part en vue des projets PNDP dont les études de faisabilités ont été réalisées	4.600.000	/	/	/
ÉDUCATION DE BASE	Réhabilitation des salles de classe EP MOUKEN	9.000.000	30/11/2015	15/12/2015	25/12/2015
PETITES ET MOYENNES ENTREPRISES	Appui a l'informatisation de l'enregistrement des artisans	1 000 000	15/11/2015	25/11/2015	10/12/2015

PLAN COMMUNAL DE DEVELOPPEMENT DE KIKI

AGRICULTURE	Construction de magasin de stockage	39.011.410	25/11/2015	10/12/2015	20/12/2015
EAU	Construction de forage	17.000.000	25/11/2015	10/12/2015	20/12/2015
TRAVAUX PUBLICS	Entretien Routier des communes : Commune de KIKI	27 778 000	20/11/2015	15/12/2015	25/12/2015
TOTAL		448.389.410			

7. MECANISME DE SUIVI-EVALUATION

Dans le souci d'assurer une mise en œuvre efficace et efficiente du PCD, le maire a procédé à la mise sur pied d'un comité de suivi évaluation. Il s'agit d'un groupe mixte composé des élus locaux, des chefs traditionnels, et des élites.

7.1. COMPOSITION ET ATTRIBUTIONS DU COMITE COMMUNAL DE SUIVI-EVALUATION DU PCD

7.1.1. Composition du comité communal de suivi-évaluation du PCD

1. Président : ABAH A BIDIAS
2. RAPPORTEUR : ATIIOK A YOMBI EMILE
3. MEMBRE 1 : MBARA A MBELEM
4. MEMBRE 2 : Mme ZOM née DON MARCELINE
5. MEMBRE 3 : QUEBECK A MBOUSSI
6. MEMBRE 4 : MOUTHE DIEUDONNE

7.1.2 ATTRIBUTIONS DU COMITE COMMUNAL DE SUIVI-EVALUATION DU PCD

En tant que membres du CCSE, Les principaux acteurs impliqués dans la mise en œuvre du PCD de **KIIKI** ont comme principale activité de s'assurer que le Plan s'exécute pleinement dans le respect de la programmation initialement prévue. A cet effet, chacun apporte sa pierre à l'édifice

*Le Maire de la Commune : **En tant que président du CCSE, anime le Comité et coordonne ses activités. A ce titre, il :***

- Convoque et préside les réunions du CCSE et les assemblées générales de la Commune;
- Signe, conjointement avec les partenaires au développement identifiés, les contrats de prestations de services;
- Procède à l'ordonnancement des dépenses;
- Signe les documents administratifs, tels que les convocations et invitations aux réunions, les correspondances de toute nature adressées à des tiers, les P-V de réunions ;
- Est le cosignataire sur le compte de la Commune auprès des établissements financiers ;
- Représente la Commune en justice et dans les actes de la vie civile.

Le Secrétaire Général assure le secrétariat du Comité. A ce titre il :

- Prépare pour soumettre à la signature du président les convocations, invitations et toutes correspondances;
- Rédige les procès verbaux et les comptes rendus des réunions et assemblées générales de la communauté ;
- Conserve les archives de la communauté.

Les Représentants des associations des Communautés à la base. Etant devenus des acteurs au développement au niveau local, leur participation au CSE permet de tenir compte des besoins de la base qu'ils représentent.

Les chefs traditionnels. Garants de l'autorité au niveau local, ils ont un rôle consultatif au sein du Comité.

PLAN COMMUNAL DE DEVELOPPEMENT DE KIIKI

Les représentants des secteurs. Généralement, une Commune est divisée en secteur. Les Conseillers municipaux étant originaires de l'un ou de l'autre secteur de la Commune, ils ont un double rôle. En effet, le rôle d'un conseiller est de prendre les préoccupations de la base afin des les présenter aux sessions du Conseil, puis de tenir les populations de son secteur au courant des décisions du conseil. Ils sont donc les yeux de la Commune répandus à travers la Commune.

Les personnalités ressources. Ils sont les détenteurs de l'influence morale du CCSE. Sélectionnées parmi l'intelligentsia de la Commune, ils peuvent donner des avis éclairés utiles à ceux qui décident.

7.2. INDICATEURS DE SUIVI-EVALUATION

Tableau 29 : Indicateurs de suivi et d'évaluation

SECTEUR	ACTIVITES	COUTS	INDICATEURS DE SUIVI-EVALUATION
EAU	Construction de 02 forages	17.000.000	02 points d'eau construits et équipés
Institution communale	Mobilisation quote- part en vue des projets PNDP dont les études de faisabilités ont été réalisées	4.600.000	Quote-part logée dans un compte
EDUCATION DE BASE	Réhabilitation des salles de classe EP MOUKEN	9.000.000	02 salles réhabilitées et fonctionnelles
TRAVAUX PUBLICS	Entretien Routier des communes : Commune de KIKI	27 778 000	nombre de km de route entretenue
AGRICULTURE	Construction DE 02 magasins de stockage	39.011.410	02 magasins de stockage sont construits
PETITES ET MOYENNES ENTREPRISES	Appui a l'informatisation de l'enregistrement des artisans	1 000 000	Nombre d'artisans appuyés et enregistrés à l'informatisation
TOURISME ET LOISIRS	Equipement de la structure d'accueil de MOUKO	10 000 000	Structure d'accueil équipée
	GOOUIFE: Finalisation de l'aménagement de la piste d'ascension	20 000 000	piste d'ascension totalement aménagée
	Finalisation de la construction d'une structure d'accueil à MOUKO (phase 2)	40 000 000	structure d'accueil construite
	Poursuite de l'aménagement de la voie d'accès du circuit de la "Route de KIIKI	255 000 000	voie d'accès totalement aménagée
	Maitrise d'œuvre de l'aménagement de la route de l'esclave	25.00.000	voie d'accès totalement aménagée
TOTAL		451.033.769	

7.3. DISPOSITIF, OUTILS ET FREQUENCE DU REPORTING

Tableau 30: Dispositif du reporting

Acteurs	Outils	Fréquence du reporting
Les membres du Comité Communal de Suivi-Evaluation (CCSE) du PCD	Réunion d'évaluation ; Descentes de terrain ; Production des Rapports mensuels (agents de développement communaux et PV), rapports trimestriels pour le CCSE	La fréquence de suivi des activités se fera de manière trimestrielle (cependant, les 02 agents de développement communaux recrutés feront des descentes mensuelles afin de faciliter les activités du CCSE

Dispositif de suivi des réunions

Un modèle de tableau de suivi des réunions qui permettra au Comité de Suivi et aux différents mouvements associatifs de la Commune de capitaliser les différents points à l'ordre du jour et de toujours clore les réunions par les résolutions qu'on évaluera à la prochaine réunion.

Tableau 31: Modèle de tableau de suivi des réunions

Type de réunion	Date	Ordre du jour	Activités	Résultats attendus
Sensibilisation interne	Restitution des travaux des Ateliers de planification communale ; Plan de sensibilisation par village.	Information porte à porte ; Jeux de questions – réponses ; Recueil des points de vue	Nombre de personnes sensibilisées et vivants dans la Commune.
Sensibilisation externe	Plan de sensibilisation des forces vives résidant de la Commune	Rédaction des lettres de transmission ; Expédition des dites lettres.	Nombre de personnes sensibilisées et vivants à l'extérieur de la Commune

Etats et rapports attendus

Les états

- Les différents états issus des données de suivi évaluation (hors microprojets) sont les suivants :
- Les termes de référence de chaque responsable,
- La liste détaillée des activités (i.e. le rapport d'activité),
- Le chronogramme des activités,
- L'analyse des investissements,
- Les tableaux synthétiques des indicateurs globaux,
- Les tableaux et cartes synthétiques des indicateurs sur la population bénéficiaire.
- Les rapports

Contenu du rapport mensuel

C'est un rapport de travail qui ne concerne principalement que les acteurs directs du Projet. Il comprend les rubriques ci-après :

- Appréciations générales sur l'avancement du Projet lors du mois précédent,
- Grandes réalisations par composante,
- Tâches inachevées ou ajournées,
- Grandes activités en perspective,
- Problèmes majeurs rencontrés,
- Solutions et recommandations envisagées,
- La liste des tâches par responsable c'est-à-dire les termes de référence de chacun.

Contenu du rapport trimestriel

Un rapport trimestriel présentant l'état technique et financier du projet sera rédigé. Ce rapport comprendra :

Un chapitre d'introduction présentant de façon assez détaillée l'avancement du projet en précisant pour le trimestre écoulé :

- Les grandes réalisations par composante
- Les tâches inachevées ou ajournées
- Les grandes activités en perspective
- Les problèmes majeurs rencontrés
- Les solutions et recommandations envisagées
- Le bilan détaillé des activités (i.e. le rapport d'activité) ;
- Le tableau de bord des microprojets accompagné d'analyses ad hoc pertinentes ;
- Le tableau d'utilisation des fonds par activité du projet pour le trimestre écoulé ;
- Le tableau global d'avancement des activités pour le trimestre écoulé ;
- Le tableau des contrats passés et en cours ;
- Le tableau de suivi des décaissements des fonds alloués au projet.
- Contenu du rapport annuel
- Une fois par an, le rapport sera accompagné d'une annexe qui présentera l'ensemble des résultats des enquêtes annuelles sur le terrain. Plus précisément, cette annexe, qui sera élaborée sur la base d'enquêtes sur le terrain, regroupe:
 - Un chapitre introductif présentant la situation pour l'année écoulée, les évolutions passées et les perspectives, ainsi que les problèmes majeurs suivants :
 - évaluation du projet par les bénéficiaires,
 - situation sociale et sanitaire des bénéficiaires dans les zones d'intervention
- Les tableaux présentant les indicateurs sur la population (pauvreté, évaluation du projet)
- Les tableaux et cartes synthétiques présentant les indicateurs de suivi de l'impact social.

7.4. MECANISME DE PREPARATION DU PIA ET DE REVISION DU PCD

Pour préparer le PIA, la Commune devrait conduire les étapes ci après:

- Evaluation des activités de l'année écoulée : il s'agira ici d'évaluer les activités précédentes du PIA, afin de faire un état des lieux des activités qui ont été réalisées et de reconduire dans le prochain PIA celles qui n'ont pas été réalisées.
- Production du rapport annuel des activités qui ont été menées.
- Evaluation des sources disponibles au niveau de la Commune : il s'agit ici pour la Commune de présenter les ressources financières disponibles pour l'année en cours ce qui permettra d'enclencher la prochaine étape.
- Identification des activités à inscrire dans le nouveau PIA : il s'agira ici d'identifier les activités à conduire la nouvelle année ces activités devront sortir du CDMT qui a été élaboré lors de l'atelier de planification.
- Elaboration du nouveau PIA.

Quant au mécanisme de Révision du PCD

Pour une gestion efficace des ressources financières, l'actualisation du PCD se fera après trois triennales. La révision dudit document se fera par un appel à manifestation d'intérêt pour le recrutement d'un organisme d'appui local pour l'accompagnement de la réactualisation du PCD.

Les agents de développements communaux auront la charge de monter le dossier d'appel d'offre (DAO) ; et la commission de passation des marchés aura la charge de sélectionner le prestataire selon les principes des marchés publics.

IL est aussi important de savoir à la suite de ce processus qu'un plan de communication a été élaboré pour faire connaître le PCD aux partenaires et aux acteurs de développement.

8. PLAN DE COMMUNICATION SUR LA MISE EN ŒUVRE DU PCD

Le plan de communication propose un certains nombres d'actions nécessaires à entreprendre dans le but de faire connaître le PCD aux partenaires et acteurs de développement.

PLAN COMMUNAL DE DEVELOPPEMENT DE KIIKI

Tableau 321: Plan de communication à court terme

objectifs	Canal	cibles	activités	indicateurs	Coûts FCFA
Global : Faire connaître le PCD de KIIKI en vue d'obtenir des financements des projets qui y sont contenus.	Médias (publics et privés) : Radio, Télévision, presse écrite, internet	Autorités administratives partenaires techniques et financiers ; projets et programmes de développement ; autorités traditionnelles ONG, Association, GIC...); Elus locaux, sectoriels élites; Fondations FEICOM Ambassades	Organisation d'un atelier local de promotion du PDC	Nombre de billets d'invitations ventilés	10.000.000
spécifiques 1. Mettre en œuvre une politique de marketing du PCD	Médias (publics et privés) : Radio, Télévision, presse écrite, internet	Le grand public Les bailleurs de fonds	Recrutement d'un expert en communication	Contrat de l'expert disponible	1.500.000
			Elaboration du plan média	plan média disponible et opérationnel	5.00.000
	Médias (publics et privés) : Radio, Télévision, presse écrite, internet		Conception de spots publicitaires média et hors média	spots publicitaires à la portée du grand public	2.000.000
	Médias (publics et privés) : Radio, Télévision, presse écrite, internet		Elaboration d'un site WEB de la Commune	Site Web disponible et fonctionnel	1.000.000
	Médias (publics et privés) : Radio, Télévision, presse écrite, internet		Elaboration d'une Synthèse du document	PCD succinct disponible	1.000.000
2. Faire connaître le PCD à la communauté nationale et internationale	Médias (publics et privés) : Radio, Télévision, presse écrite, internet	Les bailleurs de fonds	Multiplication des exemplaires du PCD	Nombre d'exemplaires imprimés	1.00.000
			Correspondance des copies du PCD aux bailleurs de fonds potentiels	Nombre d'exemplaires envoyés/distribués	5.00.000
3. Assurer Le suivi – évaluation du marketing du PCD	Médias (publics et privés) : Radio, Télévision, presse écrite, internet	Le grand public Les bailleurs de fonds	Elaboration d'un calendrier de suivi	Rapport de suivi	1.000.000
TOTAL					7.600.000

CONCLUSION

PLAN COMMUNAL DE DEVELOPPEMENT DE KIIKI

Déterminée à s'impliquer activement dans le processus d'émergence amorcée par le Cameroun à l'horizon 2035, la Commune de **KIIKI** a engagé toutes les forces vives de son territoire dans un grand projet de développement à savoir : l'élaboration de son plan communal de développement (PCD). Comme tout projet, le PCD de **KIIKI** poursuivait des objectifs claires et précis : identifier et analyser les problèmes de développement de ses populations, faire participer les populations bénéficiaires aux questions de développement qui engagent leur bien-être, se doter de stratégies et d'un cadre logique d'intervention basés sur une programmation triennale et une planification annuelle des projets de développement préalablement retenus. Dans cette optique, il a été élaboré un cadre de dépenses à moyens termes (CDMT) basé sur dix secteurs d'activités prioritaires dont le coût s'évalue à **1.174.789.410. FCFA**. Un plan d'investissement annuel (PIA) élaboré sur la base des sources de financement fiables et sûres dont dispose la Commune, s'appui quant à lui sur les 06 secteurs les plus urgents et s'élève à, **444.789.410. FCFA**. Par ailleurs le PCD étant orienté sur la base de vingt et huit secteurs d'activité et ayant une durée relativement longue, dégage globalement la somme de **11.142.500.000FCFA**. Le coût du PCD révèle ici la valeur financière de tous les besoins pertinents exprimés par les populations à la base. Vu le contexte de décentralisation basé sur des principes d'autodétermination et du renforcement de la gouvernance locale des collectivités, il est donc nécessaire que les responsables communaux s'activent sérieusement à la recherche des financements à travers l'établissement des partenariats, des conventions, des franchises collaborations avec des élites internes et externes, des bailleurs de fonds, l'Etat du Cameroun, d'autres Communes, le secteur privé, les banques, les ONG, les programmes de développements, les confessions religieuses etc. la mise sur pieds d'un plan de communication efficace sur le PCD, son suivi-évaluation participatif et la volonté politique indéfectible des responsables communaux seront des préalables à l'atteinte des résultats escomptés.

BIBLIOGRAPHIE

PLAN COMMUNAL DE DEVELOPPEMENT DE KIIKI

Titre de l'ouvrage	Auteur	Date de parution	Editeur
Comptes administratifs	Commune de KIIKI	2011-2012-2013	Commune de KIIKI
rapport du DIC ET DU DEUC,	OAL BIOCONCEPT	2014	Commune de KIIKI
rapport consolidé du DIC, DEUC, DPNV	OAL BIOCONCEPT	2015	Commune de KIIKI
PDC de la Commune de KIIKI	PNDP	2007	Commune de KIIKI
Rapport de suivi des Ecoles Primaires et Maternelles de la Commune de KIIKI	DDMINEDUB	2014/2015	DD/MINEDUB
OMD	ONU	2000	
Manuel du praticien des appuis au processus d'élaboration des PDL et PDC	PNDP	2010	PNDP/CNC
Loi n° 96/12 du 5 aout 1996 portant loi-cadre relative a la gestion de l'environnement	MINEP	1996	MINEP
Statistique n°16	DESA/AGR/MINADER		DESA/AGR/MINADER
Paysages quaternaires de l'Afrique Centrale atlantique	R. LETOUZEY	1985	
Études socio-économiques régionales au Cameroun, éradication de la pauvreté-amélioration des données sociales,	PNUD-OPS	2000	Tunis
Participation villageoise au développement rural, manuel du praticien	Réseau africain sur les approches participatives	1999	, Institut Royal des Tropiques
facteurs culturels et projets de développement rural en Afrique centrale	CICIBA,	1989	Paris, L'Harmattan
Manuel de gestion du cycle de projet	Commission européenne	mars 2001	
Comptes administratifs	Commune de KIIKI	2011-2012-2013	Commune de KIIKI

ANNEXES

PLAN COMMUNAL DE DEVELOPPEMENT DE KIIKI

Annexe 1 : Fiches de projets du PIA

FICHE DE PROJET N°1

1	Mois	Année	Observations
Date d'établissement	Octobre	2015	

2	INFORMATIONS SUR LE PROJET		
Nom de la Commune bénéficiaire	KIIKI		
Département	MBAM ET INOUBOU		
Région	CENTRE		
Titre du Projet	Réhabilitation des salles de classe EP MOUKEN		

3	Financement du PROJET (sur 1 an)		
Libellés			Montants
Contribution sur budget Communal			0
Contribution sur budget de l'Etat			9, 000,000
Autres cofinancements confirmés			BIP
Montant sollicité			9, 000,000
Total			9, 000,000

4	OBJECTIFS DU PROJET : améliorer les conditions de fréquentation des élèves		
Groupes cible bénéficiaires	Ecole publique de MOUKEN.		
Problèmes à résoudre	Accès difficile à l'éducation de base de qualité		
Objectifs globaux	améliorer les conditions de fréquentation des élèves		
Objectifs spécifiques	Réhabilitation des salles de classe		
Résultats attendus	salles de classe réhabilitées et fonctionnelles		
Activités	Étude de faisabilité ; Montage de la requête de financement ; Mobilisation des ressources (matérielles, financières et humaines) ; Passation du marché ; Exécution du projet ; Evaluation et réception.		

5	LIEN AVEC LA PROGRAMMATION		
Orientations	Description		
PCD			
Stratégie sectorielle	Améliorer l'offre en matière d'éducation		
Politique nationale (DSCE)	Améliorer l'accès et l'équité dans l'éducation de base		
Autres à préciser			

6	COMPLEMENTARITE AVEC AUTRES INTERVENANTS			
Titre	Bailleur (s)	Terminé	En cours	
		Cocher		

PLAN COMMUNAL DE DEVELOPPEMENT DE KIIKI

FICHE DE PROJET N°2

1	Mois	Année	Observations
Date d'établissement	Octobre	2015	

2	INFORMATIONS SUR LE PROJET		
Nom de la Commune bénéficiaire	KIIKI		
Département	MBAM ET INOUBOU		
Région	CENTRE		
Titre du Projet	Equipement de la structure d'accueil de MOUKO		

3	Financement du PROJET (sur 1 an)	
Libellés	Montants	
Contribution sur budget Communal	0	
Contribution sur budget de l'Etat	10, 000,000	
Autres cofinancements confirmés	BIP	
Montant sollicité	10, 000,000	
Total	10, 000,000	

4	OBJECTIFS DU PROJET : améliorer l'offre en infrastructures d'accueils touristiques	
Groupes cible bénéficiaires	Commune de KIIKI .	
Problèmes à résoudre	Insuffisance d'infrastructures d'accueil	
Objectifs globaux	améliorer l'offre en infrastructures d'accueils touristiques	
Objectifs spécifiques	Equipement de la structure d'accueil de MOUKO	
Résultats attendus	structure d'accueil équipée et fonctionnelle	
Activités	Étude de faisabilité ; Montage de la requête de financement ; Mobilisation des ressources (matérielles, financières et humaines) ; Passation du marché ; Exécution du projet ; Evaluation et réception.	

5	LIEN AVEC LA PROGRAMMATION	
Orientations	Description	
PCD		
Stratégie sectorielle	améliorer l'offre en infrastructures d'accueils touristiques	
Politique nationale (DSCE)	faire du Cameroun une destination touristique	
Autres à préciser		

6	COMPLEMENTARITE AVEC AUTRES INTERVENANTS		
Titre	Bailleur (s)	Terminé	En cours
		Cocher	

PLAN COMMUNAL DE DEVELOPPEMENT DE KIIKI

FICHE DE PROJET N°3

1	Mois	Année	Observations
Date d'établissement	Octobre	2015	

2	INFORMATIONS SUR LE PROJET		
Nom de la Commune bénéficiaire	KIIKI		
Département	MBAM ET INOUBOU		
Région	CENTRE		
Titre du Projet	Finalisation de l'aménagement de la piste d'ascension de GOUIFE		

3	Financement du PROJET (sur 1 an)		
Libellés			Montants
Contribution sur budget Communal			0
Contribution sur budget de l'Etat			20, 000,000
Autres cofinancements confirmés			BIP
Montant sollicité			20, 000,000
Total			20, 000,000

4	OBJECTIFS DU PROJET : améliorer la qualité des sites touristiques		
Groupes cible bénéficiaires	GOUIFE		
Problèmes à résoudre	Non aménagement des sites touristiques		
Objectifs globaux	améliorer la qualité des sites touristiques		
Objectifs spécifiques	Finalisation de l'aménagement de la piste d'ascension de GOUIFE		
Résultats attendus	Site touristique aménagé et fonctionnel		
Activités	Étude de faisabilité ; Montage de la requête de financement ; Mobilisation des ressources (matérielles, financières et humaines) ; Passation du marché ; Exécution du projet ; Evaluation et réception.		

5	LIEN AVEC LA PROGRAMMATION		
Orientations	Description		
PCD			
Stratégie sectorielle	améliorer l'offre en infrastructures d'accueils touristiques		
Politique nationale (DSCE)	faire du Cameroun une destination touristique		
Autres à préciser			

6	COMPLEMENTARITE AVEC AUTRES INTERVENANTS			
Titre	Bailleur (s)	Terminé	En cours	
		Cocher		

PLAN COMMUNAL DE DEVELOPPEMENT DE KIIKI

FICHE DE PROJET N°4

1	Mois	Année	Observations
Date d'établissement	Octobre	2015	

2	INFORMATIONS SUR LE PROJET		
Nom de la Commune bénéficiaire	KIIKI		
Département	MBAM ET INOUBOU		
Région	CENTRE		
Titre du Projet	Finalisation de la construction d'une structure d'accueil à MOUKO (phase 2)		

3	Financement du PROJET (sur 1 an)	
Libellés		Montants
Contribution sur budget Communal		0
Contribution sur budget de l'Etat		40 000 000
Autres cofinancements confirmés		BIP
Montant sollicité		40 000 000
Total		40 000 000

4	OBJECTIFS DU PROJET : améliorer l'offre en infrastructures d'accueils touristiques	
Groupes cible bénéficiaires	MOUKO.	
Problèmes à résoudre	Insuffisance d'infrastructures d'accueil	
Objectifs globaux	améliorer l'offre en infrastructures d'accueils touristiques	
Objectifs spécifiques	Equiperment de la structure d'accueil de MOUKO	
Résultats attendus	structure d'accueil équipée et fonctionnelle	
Activités	Étude de faisabilité ; Montage de la requête de financement ; Mobilisation des ressources (matérielles, financières et humaines) ; Passation du marché ; Exécution du projet ; Evaluation et réception.	

5	LIEN AVEC LA PROGRAMMATION	
Orientations	Description	
PCD		
Stratégie sectorielle	améliorer la qualité des infrastructures d'accueils touristiques	
Politique nationale (DSCE)	faire du Cameroun une destination touristique	
Autres à préciser		

6	COMPLEMENTARITE AVEC AUTRES INTERVENANTS		
Titre	Bailleur (s)	Terminé	En cours
		Cocher	

PLAN COMMUNAL DE DEVELOPPEMENT DE KIIKI

FICHE DE PROJET N°5

1	Mois	Année	Observations
Date d'établissement	Octobre	2015	

2	INFORMATIONS SUR LE PROJET		
Nom de la Commune bénéficiaire	KIIKI		
Département	MBAM ET INOUBOU		
Région	CENTRE		
Titre du Projet	Poursuite de l'aménagement de la voie d'accès du circuit de la "Route de KIIKI		

3	Financement du PROJET (sur 1 an)	
Libellés	Montants	
Contribution sur budget Communal	0	
Contribution sur budget de l'Etat	25 000 000	
Autres cofinancements confirmés	BIP	
Montant sollicité	250 000 000	
Total	250 000 000	

4	OBJECTIFS DU PROJET : améliorer la qualité des sites touristiques	
Groupes cible bénéficiaires	KIIKI	
Problèmes à résoudre	Non aménagement des sites touristiques	
Objectifs globaux	améliorer la qualité des sites touristiques	
Objectifs spécifiques	Poursuite de l'aménagement de la voie d'accès du circuit de la "Route de KIIKI	
Résultats attendus	Site touristique aménagé et fonctionnel	
Activités	Étude de faisabilité ; Montage de la requête de financement ; Mobilisation des ressources (matérielles, financières et humaines) ; Passation du marché ; Exécution du projet ; Evaluation et réception.	

5	LIEN AVEC LA PROGRAMMATION	
Orientations	Description	
PCD		
Stratégie sectorielle	améliorer la qualité des sites touristiques	
Politique nationale (DSCE)	faire du Cameroun une destination touristique	
Autres à préciser		

6	COMPLEMENTARITE AVEC AUTRES INTERVENANTS		
Titre	Bailleur (s)	Terminé	En cours
		Cocher	

PLAN COMMUNAL DE DEVELOPPEMENT DE KIIKI

FICHE DE PROJET N°6

1	Mois	Année	Observations
Date d'établissement	Octobre	2015	

2	INFORMATIONS SUR LE PROJET		
Nom de la Commune bénéficiaire	KIIKI		
Département	MBAM ET INOUBOU		
Région	CENTRE		
Titre du Projet	Maitrise d'œuvre de l'aménagement de la route de l'esclave		

3	Financement du PROJET (sur 1 an)		
Libellés			Montants
Contribution sur budget Communal			0
Contribution sur budget de l'Etat			25 000 000
Autres cofinancements confirmés			BIP
Montant sollicité			25 000 000
Total			25 000 000

4	OBJECTIFS DU PROJET : améliorer la qualité des sites touristiques		
Groupes cible bénéficiaires	Commune de KIIKI		
Problèmes à résoudre	Non aménagement des sites touristiques		
Objectifs globaux	améliorer la qualité des sites touristiques		
Objectifs spécifiques	Maitrise d'œuvre de l'aménagement de la route de l'esclave		
Résultats attendus	Site touristique aménagé et fonctionnel		
Activités	Étude de faisabilité ; Montage de la requête de financement ; Mobilisation des ressources (matérielles, financières et humaines) ; Passation du marché ; Exécution du projet ; Evaluation et réception.		

5	LIEN AVEC LA PROGRAMMATION		
Orientations	Description		
PCD			
Stratégie sectorielle	améliorer la qualité des sites touristiques		
Politique nationale (DSCE)	faire du Cameroun une destination touristique		
Autres à préciser			

6	COMPLEMENTARITE AVEC AUTRES INTERVENANTS			
Titre	Bailleur (s)	Terminé	En cours	
		Cocher		

PLAN COMMUNAL DE DEVELOPPEMENT DE KIKI

FICHE DE PROJET N°7

1	Mois	Année	Observations
Date d'établissement	Octobre	2015	

2	INFORMATIONS SUR LE PROJET		
Nom de la Commune bénéficiaire	KIKI		
Département	MBAM ET INOUBOU		
Région	CENTRE		
Titre du Projet	Entretien Routier des communes : Commune de KIKI		

3	Financement du PROJET (sur 1 an)	
Libellés		Montants
Contribution sur budget Communal		0
Contribution sur budget de l'Etat		27 778 000
Autres cofinancements confirmés		BIP
Montant sollicité		27 778 000
Total		27 778 000

4	OBJECTIFS DU PROJET : améliorer la qualité des sites touristiques	
Groupes cible bénéficiaires	Commune de KIKI	
Problèmes à résoudre	Réseau routier dégradé	
Objectifs globaux	améliorer la qualité des routes	
Objectifs spécifiques	Aménager les routes	
Résultats attendus	Routes entretenues	
Activités	Étude de faisabilité ; Montage de la requête de financement ; Mobilisation des ressources (matérielles, financières et humaines) ; Passation du marché ; Exécution du projet ; Evaluation et réception.	

5	LIEN AVEC LA PROGRAMMATION	
Orientations	Description	
PCD		
Stratégie sectorielle	Faciliter les déplacements des personnes et des biens	
Politique nationale (DSCE)	Assurer la pérennité du patrimoine infrastructurel de l'Etat	
Autres à préciser		

6	COMPLEMENTARITE AVEC AUTRES INTERVENANTS			
Titre	Bailleur (s)	Terminé	En cours	
		Cocher		

PLAN COMMUNAL DE DEVELOPPEMENT DE KIIKI

FICHE DE PROJET N°8

1	Mois	Année	Observations
Date d'établissement	Octobre	2015	

2	INFORMATIONS SUR LE PROJET		
Nom de la Commune bénéficiaire	KIIKI		
Département	MBAM ET INOUBOU		
Région	CENTRE		
Titre du Projet	Construction d'un forage		

3	Financement du PROJET (sur 1 an)	
Libellés	Montants	
Contribution sur budget Communal	427.250	
Contribution sur budget de l'Etat	0	
Autres cofinancements confirmés	PNDP	
Montant sollicité	8.072750	
Total	8.500.000	

4	OBJECTIFS DU PROJET : améliorer l'accès à l'eau potable	
Groupes cible bénéficiaires	ABANDA	
Problèmes à résoudre	Difficultés d'accès à l'eau potable	
Objectifs globaux	améliorer l'accès à l'eau potable	
Objectifs spécifiques	Construction d'un forage	
Résultats attendus	Forage construit et fonctionnel	
Activités	Étude de faisabilité ; Montage de la requête de financement ; Mobilisation des ressources (matérielles, financières et humaines) ; Passation du marché ; Exécution du projet ; Evaluation et réception.	

5	LIEN AVEC LA PROGRAMMATION	
Orientations	Description	
PCD		
Stratégie sectorielle	Faciliter l'accès à l'eau potable	
Politique nationale (DSCE)	Faciliter l'accès à l'eau potable	
Autres à préciser		

6	COMPLEMENTARITE AVEC AUTRES INTERVENANTS		
Titre	Bailleur (s)	Terminé	En cours
		Cocher	

PLAN COMMUNAL DE DEVELOPPEMENT DE KIIKI

FICHE DE PROJET N°9

1	Mois	Année	Observations
Date d'établissement	Octobre	2015	

2	INFORMATIONS SUR LE PROJET		
Nom de la Commune bénéficiaire	KIIKI		
Département	MBAM ET INOUBOU		
Région	CENTRE		
Titre du Projet	Construction d'un forage		

3	Financement du PROJET (sur 1 an)		
Libellés			Montants
Contribution sur budget Communal			427.250
Contribution sur budget de l'Etat			0
Autres cofinancements confirmés			PNDP
Montant sollicité			8.072750
Total			8.500.000

4	OBJECTIFS DU PROJET : améliorer l'accès à l'eau potable		
Groupes cible bénéficiaires	KIIKI gendarmerie		
Problèmes à résoudre	Difficultés d'accès à l'eau potable		
Objectifs globaux	améliorer l'accès à l'eau potable		
Objectifs spécifiques	Construction d'un forage		
Résultats attendus	Forage construit et fonctionnel		
Activités	Étude de faisabilité ; Montage de la requête de financement ; Mobilisation des ressources (matérielles, financières et humaines) ; Passation du marché ; Exécution du projet ; Evaluation et réception.		

5	LIEN AVEC LA PROGRAMMATION		
Orientations	Description		
PCD			
Stratégie sectorielle	Faciliter l'accès à l'eau potable		
Politique nationale (DSCE)	Faciliter l'accès à l'eau potable		
Autres à préciser			

6	COMPLEMENTARITE AVEC AUTRES INTERVENANTS			
Titre	Bailleur (s)	Terminé	En cours	
		Cocher		

PLAN COMMUNAL DE DEVELOPPEMENT DE KIIKI

FICHE DE PROJET N°10

1	Mois	Année	Observations
Date d'établissement	Octobre	2015	

2	INFORMATIONS SUR LE PROJET		
Nom de la Commune bénéficiaire	KIIKI		
Département	MBAM ET INOUBOU		
Région	CENTRE		
Titre du Projet	Construction d'un forage		

3	Financement du PROJET (sur 1 an)		
Libellés			Montants
Contribution sur budget Communal			427.250
Contribution sur budget de l'Etat			0
Autres cofinancements confirmés			PNDP
Montant sollicité			8.072750
Total			8.500.000

4	OBJECTIFS DU PROJET : améliorer l'accès à l'eau potable		
Groupes cible bénéficiaires	ABANDA		
Problèmes à résoudre	Difficultés d'accès à l'eau potable		
Objectifs globaux	améliorer l'accès à l'eau potable		
Objectifs spécifiques	Construction d'un forage		
Résultats attendus	Forage construit et fonctionnel		
Activités	Étude de faisabilité ; Montage de la requête de financement ; Mobilisation des ressources (matérielles, financières et humaines) ; Passation du marché ; Exécution du projet ; Evaluation et réception.		

5	LIEN AVEC LA PROGRAMMATION		
Orientations	Description		
PCD			
Stratégie sectorielle	Faciliter l'accès à l'eau potable		
Politique nationale (DSCE)	Faciliter l'accès à l'eau potable		
Autres à préciser			

6	COMPLEMENTARITE AVEC AUTRES INTERVENANTS			
Titre	Bailleur (s)	Terminé	En cours	
		Cocher		

PLAN COMMUNAL DE DEVELOPPEMENT DE KIIKI

FICHE DE PROJET N°11

1	Mois	Année	Observations
Date d'établissement	Octobre	2015	

2	INFORMATIONS SUR LE PROJET		
Nom de la Commune bénéficiaire	KIIKI		
Département	MBAM ET INOUBOU		
Région	CENTRE		
Titre du Projet	Construction de magasin de stockage		

3	Financement du PROJET (sur 1 an)		
Libellés			Montants
Contribution sur budget Communal			3.901.141
Contribution sur budget de l'Etat			0
Autres cofinancements confirmés			PNDP
Montant sollicité			35.110269
Total			39.011.410

4	OBJECTIFS DU PROJET : faciliter la conservation des produits agricoles		
Groupes cible bénéficiaires	KIIKI gendarmerie		
Problèmes à résoudre	Dépérissement des produits agricoles		
Objectifs globaux	Pratiquer une agriculture rentable		
Objectifs spécifiques	Construire un magasin de stockage		
Résultats attendus	magasin de stockage construit et fonctionnel		
Activités	Étude de faisabilité ; Montage de la requête de financement ; Mobilisation des ressources (matérielles, financières et humaines) ; Passation du marché ; Exécution du projet ; Evaluation et réception.		

5	LIEN AVEC LA PROGRAMMATION		
Orientations	Description		
PCD			
Stratégie sectorielle	Faciliter la productivité agricole		
Politique nationale (DSCE)	Assurer une production durable en quantité et en qualité dans les filières agricoles		
Autres à préciser			

6	COMPLEMENTARITE AVEC AUTRES INTERVENANTS			
Titre	Bailleur (s)	Terminé	En cours	
		Cocher		

PLAN COMMUNAL DE DEVELOPPEMENT DE KIIKI

FICHE DE PROJET N°12

1	Mois	Année	Observations
Date d'établissement	Octobre	2015	

2	INFORMATIONS SUR LE PROJET		
Nom de la Commune bénéficiaire	KIIKI		
Département	MBAM ET INOUBOU		
Région	CENTRE		
Titre du Projet	Appui a l'informatisation de l'enregistrement des artisans		

3	Financement du PROJET (sur 1 an)		
Libellés			Montants
Contribution sur budget Communal			3.901.141
Contribution sur budget de l'Etat			0
Autres cofinancements confirmés			PNDP
Montant sollicité			35.110269
Total			39.011.410

4	OBJECTIFS DU PROJET : constituer un fichier des artisans		
Groupes cible bénéficiaires	Commune de KIIKI		
Problèmes à résoudre	Difficultés à constituer un fichier des artisans		
Objectifs globaux	Pratiquer une agriculture rentable		
Objectifs spécifiques	Appuyer l'informatisation de l'enregistrement des artisans		
Résultats attendus	fichier des artisans constitué		
Activités	Étude de faisabilité ; Montage de la requête de financement ; Mobilisation des ressources (matérielles, financières et humaines) ; Passation du marché ; Exécution du projet ; Evaluation et réception.		

5	LIEN AVEC LA PROGRAMMATION		
Orientations	Description		
PCD			
Stratégie sectorielle	Faciliter la promotion et la création des PME de l'artisanat et des organisations de l'économie sociale		
Politique nationale (DSCE)	-Améliorer l'environnement des affaires et la compétitivité des entreprises locales		
Autres à préciser			

6	COMPLEMENTARITE AVEC AUTRES INTERVENANTS			
Titre	Bailleur (s)	Terminé	En cours	
		Cocher		